



СЛУЖБА ПО ОХРАНЕ ОБЪЕКТОВ КУЛЬТУРНОГО НАСЛЕДИЯ
ИРКУТСКОЙ ОБЛАСТИ

П Р И К А З

«30» июля 2018 г.

Иркутск

№ 208-сл

Об утверждении границ территории
и режима использования объекта
культурного наследия федерального
значения

В соответствии со ст. 9.1 Федерального закона от 25 июня 2002 года № 73-ФЗ «Об объектах культурного наследия (памятниках истории и культуры) народов Российской Федерации», руководствуясь статьей 21 Устава Иркутской области, Положением о службе по охране объектов культурного наследия Иркутской области, утвержденным постановлением Правительства Иркутской области от 9 марта 2010 года № 31-пп,

П Р И К А З Ы В А Ю:

1. Утвердить границы территории объекта культурного наследия федерального значения «Усадьба (дер.)», расположенного по адресу: г.Иркутск, Декабрьских событий ул., 60, 60-а, 60-б, согласно приложениям № 1, № 2, № 3.

2. Утвердить режим использования территории объекта культурного наследия федерального значения согласно приложению № 4.

3. Настоящий приказ подлежит официальному опубликованию в общественно-политической газете «Областная», а также на «Официальном интернет-портале правовой информации» (www.pravo.gov.ru).

4. Настоящий приказ вступает в силу через десять календарных дней после дня его официального опубликования.

Руководитель службы по охране
объектов культурного наследия
Иркутской области

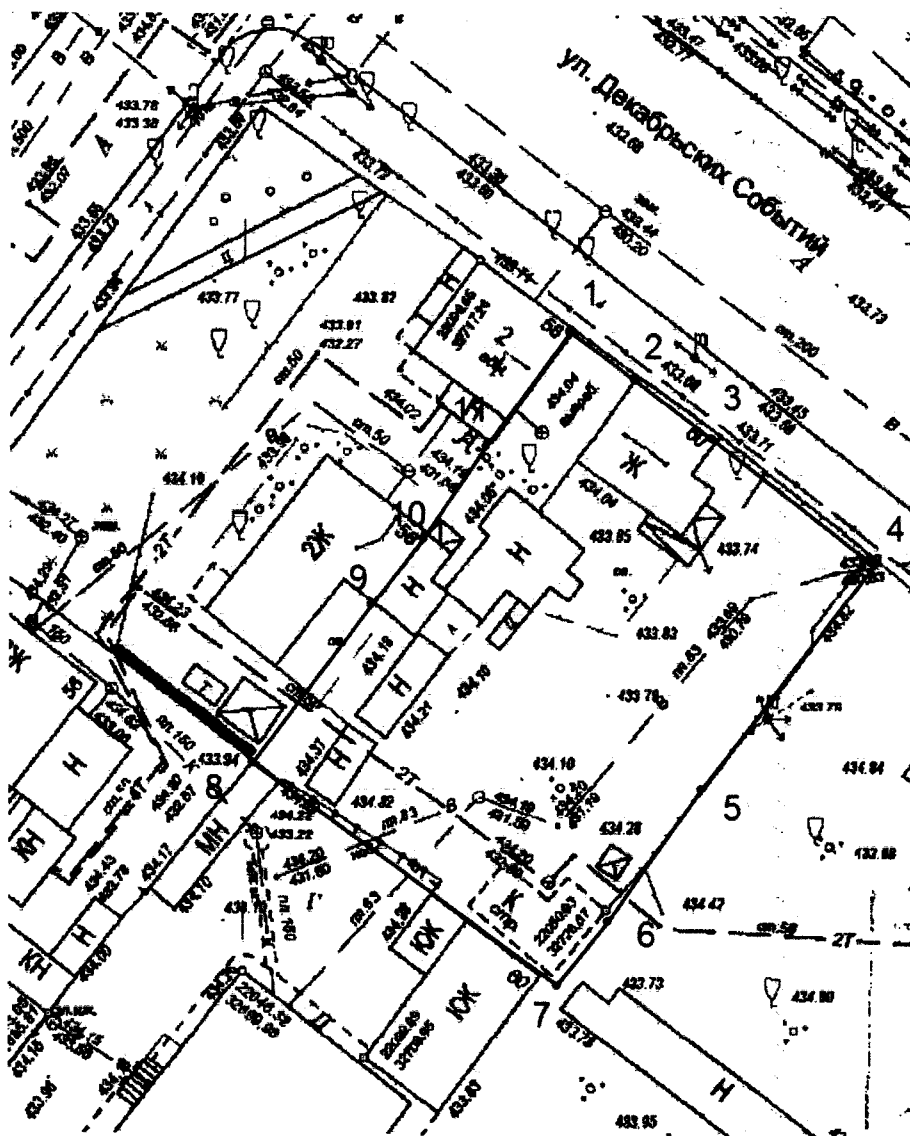
Е.М. Корниенко

**Карта границ территории объекта культурного наследия
федерального значения**



Наименование объекта: «Усадьба (дер.)».

Адрес: г.Иркутск, Декабрьских Событий ул., 60, 60-а, 60-б.

Масштаб 1:500



Условные обозначения:

-  Граница территории объекта культурного наследия
-  Поворотные точки

Руководитель службы по охране
объектов культурного наследия
Иркутской области

Е.М. Корниенко

**Описание границ территории
объекта культурного наследия федерального значения**

Наименование объекта: «Усадьба (дер.)».

Адрес: г.Иркутск, Декабрьских событий ул., 60, 60-а, 60-б.

Территория объекта культурного наследия устанавливается в следующих границах:

Северо-восточная граница – проходит от поворотной точки 1, в восточном направлении, через поворотные точки 2 и 3 до поворотной точки 4.

Общая протяженность границы – **28,08** м.

Юго-восточная граница – проходит от поворотной точки 4, в южном направлении, через поворотную точку 5 и 6 до поворотной точки 7.

Общая протяженность границы – **38,68** м.

Юго-западная граница – проходит от поворотной точки 7, в западном направлении, до поворотной точки 8.

Протяженность границы – **27,77** м.

Северо-западная граница – проходит от поворотной точки 8, в северном направлении, через поворотные точки 9, 10 и 11 до поворотной точки 1.

Протяженность границы – **39,35** м.

Руководитель службы по охране
объектов культурного наследия
Иркутской области



Е.М. Корниенко

**Перечень координат поворотных (характерных) точек границ
территории объекта культурного наследия федерального значения**

Наименование объекта: «Усадьба (дер.)».

Адрес: г.Иркутск, Декабрьских событий ул., 60, 60-а, 60-б.

Система координат – МСК-38, зона 3

№ п/п	X	Y	Длина линии, м	Дирекционный угол
1	385059.33	3336426.21	05.88	124° 46' 04"
2	385055.98	3336431.04	07.12	125° 46' 09"
3	385051.82	3336436.82	15.08	126° 03' 35"
4	385042.94	3336449.01	20.80	215° 54' 21"
5	385026.09	3336436.81	11.88	213° 48' 38"
6	385016.22	3336430.20	06.00	216° 44' 11"
7	385011.41	3336426.61	27.77	304° 21' 27"
8	385027.08	3336403.69	14.50	035° 29' 19"
9	385038.89	3336412.10	06.18	036° 54' 15"
10	385043.83	3336415.82	08.32	032° 31' 51"
11	385050.85	3336420.29	10.35	034° 54' 56"
1	385059.33	3336426.21		

Площадь – 1085 кв.м.

Система координат г. Иркутска


№ п/п	X	Y	Длина линии, м	Дирекционный угол
1	22093.42	32724.07	05.88	126° 19' 25"
2	22089.94	32728.80	07.12	127° 19' 30"
3	22085.62	32734.46	15.08	127° 36' 57"
4	22076.42	32746.41	20.80	217° 27' 42"
5	22059.90	32733.76	11.88	215° 21' 59"
6	22050.22	32726.88	06.00	218° 17' 32"
7	22045.51	32723.16	27.77	305° 54' 48"
8	22061.79	32700.67	14.50	037° 02' 40"
9	22073.37	32709.41	06.18	038° 27' 36"
10	22078.21	32713.25	08.32	034° 05' 12"
11	22085.10	32717.92	10.35	036° 28' 17"
1	22093.42	32724.07		

Площадь – 1085 кв.м.

Система координат геодезическая WGS-84

№ п/п	Широта	Долгота
1	52° 17' 14.8352"	104° 18' 00.5364"
2	52° 17' 14.7241"	104° 18' 00.7880"
3	52° 17' 14.5862"	104° 18' 01.0888"
4	52° 17' 14.2921"	104° 18' 01.7237"
5	52° 17' 13.7540"	104° 18' 01.0647"
6	52° 17' 13.4385"	104° 18' 00.7070"
7	52° 17' 13.2850"	104° 18' 00.5132"
8	52° 17' 13.8048"	104° 17' 59.3185"
9	52° 17' 14.1819"	104° 17' 59.7734"
10	52° 17' 14.3397"	104° 17' 59.9737"
11	52° 17' 14.5641"	104° 18' 00.2162"
1	52° 17' 14.8352"	104° 18' 00.5364"

Руководитель службы по охране
объектов культурного наследия
Иркутской области



Е.М. Корниенко

**Режим использования территории
объекта культурного наследия федерального значения**

Наименование объекта: «Усадьба (дер.)».

Адрес: г.Иркутск, Декабрьских событий ул., 60, 60-а, 60-б.

- на территории объекта культурного наследия запрещаются строительство объектов капитального строительства и увеличение объемно-пространственных характеристик существующих на территории памятника или ансамбля объектов капитального строительства; проведение земляных, строительных, мелиоративных и иных работ, за исключением работ по сохранению объекта культурного наследия или его отдельных элементов, сохранению историко-градостроительной или природной среды объекта культурного наследия;

- на территории объекта культурного наследия разрешается ведение хозяйственной деятельности, не противоречащей требованиям обеспечения сохранности объекта культурного наследия и позволяющей обеспечить функционирование объекта культурного наследия в современных условиях.

Руководитель службы по охране
объектов культурного наследия
Иркутской области



Е.М. Корниенко