



СЛУЖБА ПО ОХРАНЕ ОБЪЕКТОВ КУЛЬТУРНОГО НАСЛЕДИЯ
ИРКУТСКОЙ ОБЛАСТИ

П Р И К А З

« 26 » июля 2018 г.

Иркутск

№ 202-спр

Об утверждении границ территории
и режима использования объекта
культурного наследия регионального
значения

В соответствии со ст. 3.1 Федерального закона от 25 июня 2002 года № 73-ФЗ «Об объектах культурного наследия (памятниках истории и культуры) народов Российской Федерации», руководствуясь статьей 21 Устава Иркутской области, Положением о службе по охране объектов культурного наследия Иркутской области, утвержденным постановлением Правительства Иркутской области от 9 марта 2010 года № 31-пп,

П Р И К А З Ы В А Ю:

1. Утвердить границы территории объекта культурного наследия регионального значения «Особняк Сильвинского», расположенного по адресу: г. Иркутск, пер. Осенний, 2, согласно приложениям № 1, № 2, № 3.
2. Утвердить режим использования территории объекта культурного наследия регионального значения согласно приложению № 4.
3. Настоящий приказ подлежит официальному опубликованию в общественно-политической газете «Областная», а также на «Официальном интернет-портале правовой информации» (www.pravo.gov.ru).
4. Настоящий приказ вступает в силу через десять календарных дней после дня его официального опубликования.

Руководитель службы по охране
объектов культурного наследия
Иркутской области

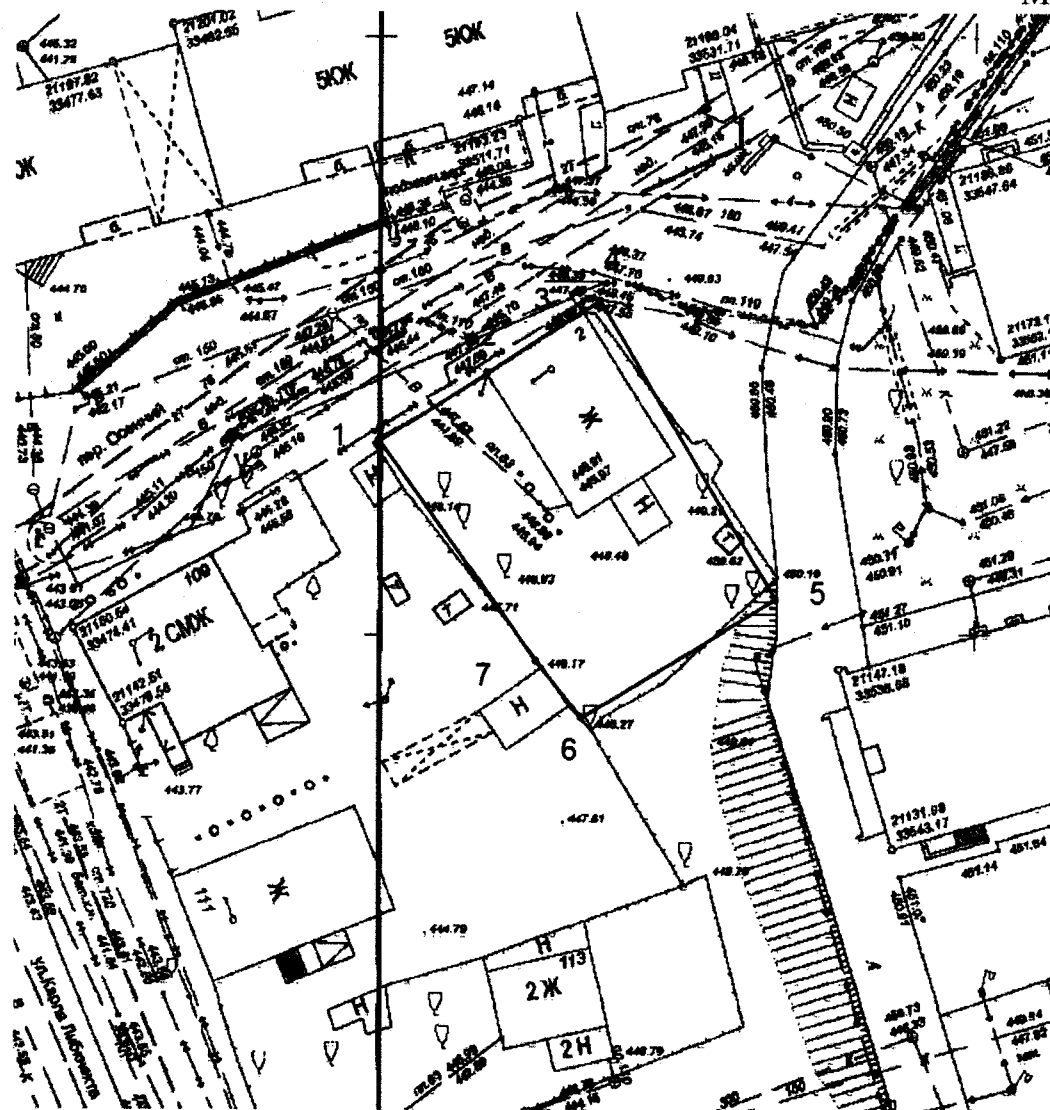
Е.М. Корниенко

**Карта границ территории объекта культурного наследия
регионального значения**




Наименование объекта: «Особняк Сильвинского»

Адрес: г. Иркутск, пер. Осенний, 2.

Масштаб 1:500



Условные обозначения:

-  Объект культурного наследия регионального значения
«Особняк Сильвинского»
-  Граница территории объекта культурного наследия
-  Поворотные точки

Руководитель службы по охране
объектов культурного наследия
Иркутской области

Е.М. Корниенко

**Описание границ территории
объекта культурного наследия регионального значения**

Наименование объекта: «Особняк Сильвинского»

Адрес: г. Иркутск, пер. Осенний, 2.

Территория объекта культурного наследия устанавливается в следующих границах:

Северо-западная граница – проходит от поворотной точки 1, в северном направлении, через поворотные точки 2, 3 до поворотной точки 4.

Общая протяженность границы – **21,9 м.**

Северо-восточная граница – прямолинейная, проходит от поворотной точки 4, в восточном направлении, до поворотной точки 5.

Общая протяженность границы – **29,03 м.**

Юго-восточная граница – прямолинейная, проходит от поворотной точки 5, в западном направлении, до поворотной точки 6.

Общая протяженность границы – **18,99 м.**

Юго-западная граница – проходит от поворотной точки 6, в северном направлении, через поворотную точку 7 до поворотной точки 1.

Общая протяженность границы – **28,77 м.**

Руководитель службы по охране
объектов культурного наследия
Иркутской области



Е.М. Корниенко

**Перечень координат поворотных (характерных) точек границ
территории объекта культурного наследия регионального значения**

Наименование объекта: «Особняк Сильвинского»

Адрес: г. Иркутск, пер. Осенний, 2.

Система координат – МСК-38, зона 3

№ п/п	X	Y	Длина линии, м	Дирекционный угол
1	384153.44	3337227.22		
2	384159.45	3337236.05	10.68	055° 45' 34"
3	384164.82	3337244.02	09.61	056° 01' 44"
4	384165.72	3337245.36	01.61	056° 06' 47"
5	384141.12	3337260.78	29.03	147° 55' 10"
6	384130.74	3337244.88	18.99	236° 51' 44"
7	384135.43	3337240.85	06.18	319° 19' 42"
1	384153.44	3337227.22	22.59	322° 52' 53"

Площадь – 595 кв.м.

Система координат г. Иркутска

№ п/п	X	Y	Длина линии, м	Дирекционный угол
1	21166.11	33500.19		
2	21171.88	33509.18	10.68	057° 18' 24"
3	21177.03	33517.29	09.61	057° 35' 01"
4	21177.89	33518.66	01.62	057° 52' 55"
5	21152.88	33533.40	29.03	149° 29' 11"
6	21142.94	33517.23	18.98	238° 25' 13"
7	21147.74	33513.32	06.19	320° 50' 04"
1	21166.11	33500.19	22.58	324° 26' 41"

Площадь – 595 кв.м.

**Режим использования территории
объекта культурного наследия регионального значения**

Наименование объекта: «Особняк Сильвинского»

Адрес: г. Иркутск, пер. Осенний, 2.

- на территории объекта культурного наследия запрещаются строительство объектов капитального строительства и увеличение объемно-пространственных характеристик существующих на территории памятника или ансамбля объектов капитального строительства; проведение земляных, строительных, мелиоративных и иных работ, за исключением работ по сохранению объекта культурного наследия или его отдельных элементов, сохранению историко-градостроительной или природной среды объекта культурного наследия;

- на территории объекта культурного наследия разрешается ведение хозяйственной деятельности, не противоречащей требованиям обеспечения сохранности объекта культурного наследия и позволяющей обеспечить функционирование объекта культурного наследия в современных условиях.

Руководитель службы по охране
объектов культурного наследия
Иркутской области



Е.М. Корниенко