



МИНИСТЕРСТВО СЕЛЬСКОГО ХОЗЯЙСТВА ИРКУТСКОЙ ОБЛАСТИ

П Р И К А З

18 июня 2018 года

№ 40-мпр

Иркутск

О внесении изменения в Перечень рыбоводных участков Иркутской области

В соответствии с постановлением Правительства Российской Федерации от 11 ноября 2014 года № 1183 «Об утверждении Правил определения границ береговых линий (границ водных объектов) и (или) границ частей водных объектов, участков континентального шельфа Российской Федерации и участков исключительной экономической зоны Российской Федерации, признаваемых рыбоводными участками», Положением о министерстве сельского хозяйства Иркутской области, утвержденным постановлением Правительства Иркутской области от 29 декабря 2009 года № 389/168-пп, руководствуясь статьей 21 Устава Иркутской области,
П Р И К А З Ы В А Ю:

1. Внести в Перечень рыбоводных участков Иркутской области, утвержденный приказом министерства сельского хозяйства Иркутской области от 9 июля 2015 года № 73-мпр «Об утверждении Перечня рыбоводных участков Иркутской области», изменение, дополнив его пунктами 43-48 (прилагается).

2. Настоящий приказ подлежит официальному опубликованию в общественно-политической газете «Областная», а также на «Официальном интернет-портале правовой информации» (www.pravo.gov.ru).

3. Настоящий приказ вступает в силу через десять календарных дней после дня его официального опубликования.

Министр сельского хозяйства
Иркутской области

И.П. Сумароков

Приложение к приказу министерства сельского хозяйства Иркутской области
от «18» ИЮНЯ 2018 года № 40-мпр


| № п/п | Водный объект рыбохозяйственного значения, наименование участка | Муниципальное образование | Описание границ рыбоводного участка | | | | Протяженность, км | Вид водопользования, вид аквакультуры | Карта-схема участка | Географическое описание участка |
|-------|---|---------------------------|---|--------------|---------------|---------------------------|-------------------|---|------------------------------------|---|
| | | | Точки географических координат в системе WGS 84 | | | Площадь участка, гектаров | | | | |
| | | | № точки | долгота | широта | | | | | |
| 1 | 2 | 3 | 4 | 5 | 6 | 7 | 8 | 9 | 10 | 11 |
| 43. | Река Ангара, участок «Кривой остров» | г. Иркутск | 1 | 52°15'16.88" | 104°17'34.68" | 33 | | Совместное водопользование, товарная аквакультура | Приложение 43 к настоящему Перечню | Соединение точек 1, 2 прямой линией по акватории водного объекта, соединение точек 2, 3 по береговой линии, соединение точек 3, 4 прямой линией по акватории водного объекта, соединение точек 4, 5 по береговой линии, соединение точек 5, 6 прямой линией по акватории водного объекта, соединение точек 6, 7 по береговой линии, соединение точек 7, 8 прямой линией по акватории водного объекта, соединение точек 8, 1 по береговой линии. Земельные участки не входят в границы рыбоводного участка. |
| | | | 2 | 52°15'03.87" | 104°17'55.31" | | | | | |
| | | | 3 | 52°15'06.05" | 104°17'22.24" | | | | | |
| | | | 4 | 52°15'06.38" | 104°16'58.30" | | | | | |
| | | | 5 | 52°15'22.83" | 104°16'40.38" | | | | | |
| | | | 6 | 52°15'24.77" | 104°16'48.18" | | | | | |
| | | | 7 | 52°15'14.32" | 104°17'03.86" | | | | | |
| | | | 8 | 52°15'16.21" | 104°17'13.98" | | | | | |
| 44. | Река Ангара, участок «Протока Еловка 2» | Иркутский район | 1 | 52°29'40.96" | 104°00'38.18" | 29 | | Совместное водопользование, товарная аквакультура | Приложение 44 к настоящему Перечню | Соединение точек 1, 2 прямой линией по акватории водного объекта, соединение точек 2, 3 по береговой линии, соединение точек 3, 4 прямой линией по |
| | | | 2 | 52°29'38.19" | 104°00'50.17" | | | | | |
| | | | 3 | 52°29'04.42" | 104°00'02.74" | | | | | |
| | | | 4 | 52°29'02.25" | 104°00'05.98" | | | | | |
| | | | 5 | 52°29'01.22" | 104°00'05.98" | | | | | |

| № п/п | Водный объект рыбохозяйственного значения, наименование участка | Муниципальное образование | Описание границ рыбоводного участка | | | Протяженность, км | Вид водопользования, вид аквакультуры | Карта-схема участка | Географическое описание участка | | |
|-------|---|---------------------------|---|--------------|---------------|-------------------|---------------------------------------|---|------------------------------------|--|--|
| | | | Точки географических координат в системе WGS 84 | | | | | | | Площадь участка, гектаров | |
| | | | № точки | долгота | широта | | | | | | |
| 1 | 2 | 3 | 4 | 5 | 6 | 7 | 8 | 9 | 10 | 11 | |
| | | | 6 | 52°29'00.09" | 104°00'06.14" | | | | | | акватории водного объекта, соединение точек 4, 5 по береговой линии, соединение точек 5, 6 прямой линией по акватории водного объекта, соединение точек 6, 7 по береговой линии, соединение точек 7, 8 прямой линией по акватории водного объекта, соединение точек 8, 9 прямой линией по акватории водного объекта, соединение точек 9, 10 по береговой линии, соединение точек 10, 11 прямой линией по акватории водного объекта, соединение точек 11, 1 по береговой линии. Земельные участки не входят в границы рыбоводного участка. |
| | | | 7 | 52°28'55.05" | 103°59'56.91" | | | | | | |
| | | | 8 | 52°28'53.69" | 103°59'43.43" | | | | | | |
| | | | 9 | 52°28'56.38" | 103°59'46.86" | | | | | | |
| | | | 10 | 52°29'36.31" | 104°00'25.60" | | | | | | |
| | | | 11 | 52°29'36.94" | 104°00'32.48" | | | | | | |
| 45. | Река Ангара, участок «Камчатник» | Иркутский район | 1 | 52°24'59.35" | 104°07'20.47" | 44 | | Совместное водопользование, товарная аквакультура | Приложение 45 к настоящему Перечню | Соединение точек 1, 2 прямой линией по акватории водного объекта, соединение точек 2, 3 по береговой линии, соединение точек 3, 4 прямой линией по акватории водного объекта, соединение точек 4, 5 по акватории водного объекта, соединение точек 5, 6 прямой линией по акватории водного объекта, соединение точек 6, 7 по | |
| | | | 2 | 52°25'01.61" | 104°07'10.90" | | | | | | |
| | | | 3 | 52°25'11.41" | 104°06'55.76" | | | | | | |
| | | | 4 | 52°25'18.57" | 104°06'52.97" | | | | | | |
| | | | 5 | 52°25'20.64" | 104°06'53.28" | | | | | | |
| | | | 6 | 52°25'21.77" | 104°06'53.28" | | | | | | |
| | | | 7 | 52°25'28.18" | 104°06'45.56" | | | | | | |
| | | | 8 | 52°25'28.08" | 104°06'39.53" | | | | | | |
| | | | 9 | 52°25'32.70" | 104°06'31.96" | | | | | | |
| | | | 10 | 52°25'47.68" | 104°06'43.40" | | | | | | |

| № п/п | Водный объект рыбохозяйственного значения, наименование участка | Муниципальное образование | Описание границ рыбоводного участка | | | | Протяженность, км | Вид водопользования, вид аквакультуры | Карта-схема участка | Географическое описание участка | |
|-------|---|---------------------------|---|--------------|---------------|---------------------------|-------------------|---|------------------------------------|--|--|
| | | | Точки географических координат в системе WGS 84 | | | Площадь участка, гектаров | | | | | |
| | | | № точки | долгота | широта | | | | | | |
| 1 | 2 | 3 | 4 | 5 | 6 | 7 | 8 | 9 | 10 | 11 | |
| | | | 11 | 52°25'46.74" | 104°06'59.31" | | | | | | береговой линии, соединение точек 7, 8 прямой линией по акватории водного объекта, соединение точек 8, 9 по береговой линии, соединение точек 9, 10 прямой линией по акватории водного объекта, соединение точек 10, 11 прямой линией по акватории водного объекта, соединение точек 11, 12 по береговой линии, соединение точек 12, 13 прямой линией по акватории водного объекта, соединение точек 13, 1 по береговой линии. Земельные участки не входят в границы рыбоводного участка. |
| | | | 12 | 52°25'12.16" | 104°07'13.68" | | | | | | |
| | | | 13 | 52°25'11.03" | 104°07'15.22" | | | | | | |
| 46. | Река Ангара, участок «Старый Зуй» | Иркутский район | 1 | 52°28'01.06" | 104°04'44.15" | 126 | | Совместное водопользование, товарная аквакультура | Приложение 46 к настоящему Перечню | Соединение точек 1, 2 прямой линией по акватории водного объекта, соединение точек 2, 3 по береговой линии, соединение точек 3, 4 прямой линией по акватории водного объекта, соединение точек 4, 5 по береговой линии, соединение точек 5, 6 прямой линией по акватории водного объекта, соединение точек 6, 7 по береговой линии, соединение точек 7, 8 прямой линией по | |
| | | | 2 | 52°27'47.32" | 104°04'56.50" | | | | | | |
| | | | 3 | 52°27'37.34" | 104°04'02.43" | | | | | | |
| | | | 4 | 52°27'58.81" | 104°03'22.40" | | | | | | |
| | | | 5 | 52°28'51.69" | 104°03'22.57" | | | | | | |
| | | | 6 | 52°28'46.05" | 104°03'41.11" | | | | | | |
| | | | 7 | 52°28'06.52" | 104°03'42.04" | | | | | | |
| | | | 8 | 52°28'05.96" | 104°03'40.49" | | | | | | |
| | | | 9 | 52°27'52.40" | 104°03'49.14" | | | | | | |
| | | | 10 | 52°27'50.71" | 104°03'53.47" | | | | | | |

| № п/п | Водный объект рыбохозяйственного значения, наименование участка | Муниципальное образование | Описание границ рыбоводного участка | | | Протяженность, км | Вид водопользования, вид аквакультуры | Карта-схема участка | Географическое описание участка | |
|-------|---|---------------------------|---|--------------|---------------|-------------------|---|------------------------------------|--|---|
| | | | Точки географических координат в системе WGS 84 | | | | | | | Площадь участка, гектаров |
| | | | № точки | долгота | широта | | | | | |
| 1 | 2 | 3 | 4 | 5 | 6 | 7 | 8 | 9 | 10 | 11 |
| | | | | | | | | | | акватории водного объекта, соединение точек 8, 9 по береговой линии, соединение точек 9, 10 прямой линией по акватории водного объекта, соединение точек 10, 1 по береговой линии. Земельные участки не входят в границы рыбоводного участка. |
| 47. | Усть-Илимское водохранилище, участок «Залив Нижник» | Нижнеилимский район | 1 | 57°01'43.50" | 103°29'41.64" | 11 | Совместное водопользование, товарная аквакультура | Приложение 47 к настоящему Перечню | Соединение точек 1, 2 прямой линией по акватории водного объекта, последовательное соединение точек 2, 3, 1 по береговой линии. Земельные участки не входят в границы рыбоводного участка. | |
| 2 | 57°01'36.27" | 103°29'54.62" | | | | | | | | |
| 3 | 57°01'23.11" | 103°29'49.91" | | | | | | | | |
| 48. | Усть-Илимское водохранилище, участок «Слободской» | Нижнеилимский район | 1 | 56°45'47.19" | 103°52'17.58" | 4 | Совместное водопользование, товарная аквакультура | Приложение 48 к настоящему Перечню | Последовательное соединение точек 1, 2, 3, по береговой линии, соединение точек 3, 1 прямой линией по акватории водного объекта. Земельные участки не входят в границы рыбоводного участка | |
| 2 | 56°45'51.51" | 103°52'36.78" | | | | | | | | |
| 3 | 56°45'41.75" | 103°52'26.47" | | | | | | | | |

Министр сельского хозяйства
Иркутской области



И.П. Сумароков

КАРТА-СХЕМА
 рыбоводного участка Иркутской области
 участок «Кривой остров» (река Ангара, г. Иркутск, Иркутская область), площадь участка 33 га



Космоснимок Bing Масштаб 1:10500

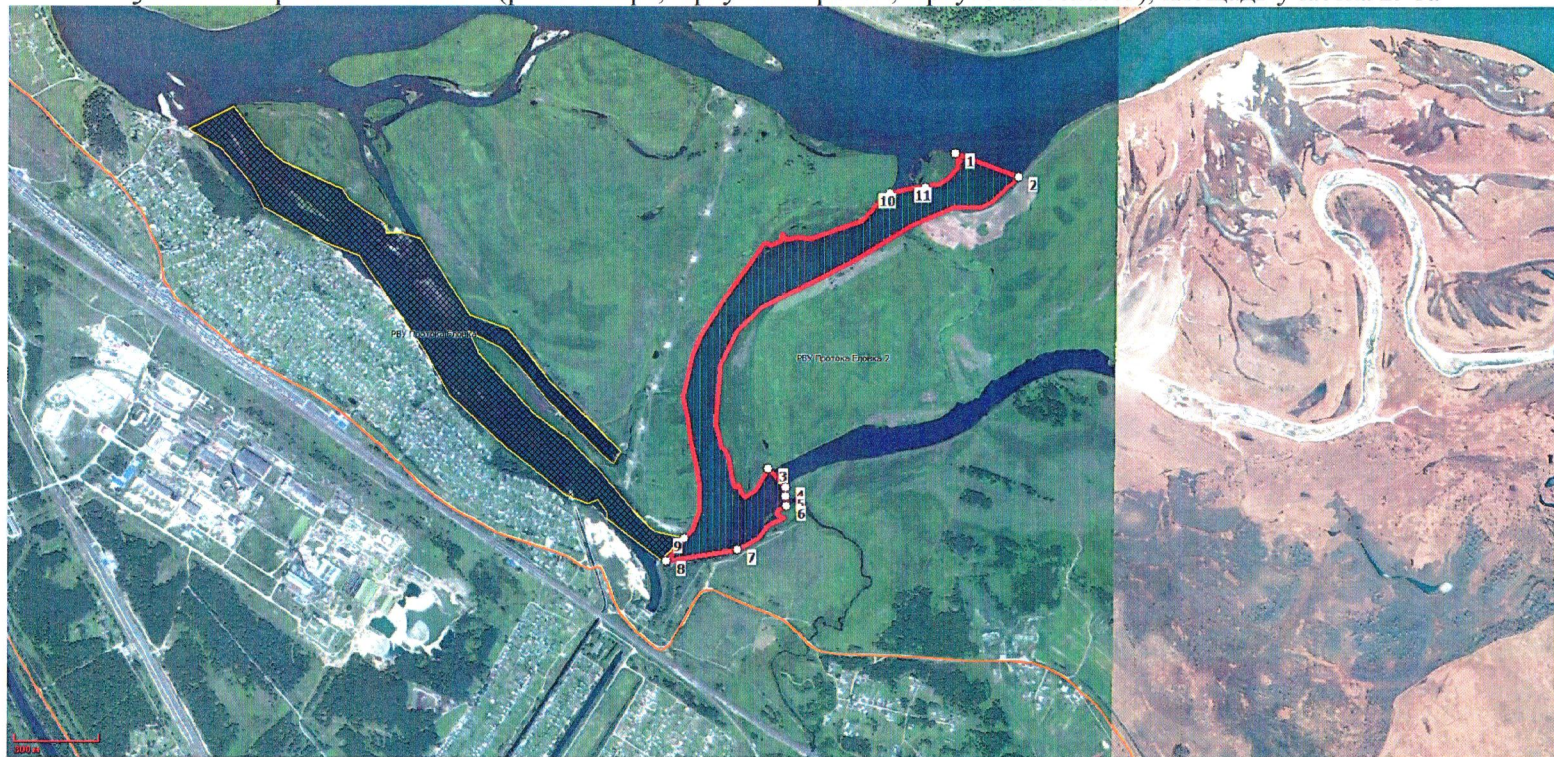
Каталог координат рыбоводного участка

| № | Широта | Долгота | № | Широта | Долгота |
|---|---------------|----------------|---|---------------|----------------|
| 1 | 52°15'16.88"N | 104°17'34.68"E | 5 | 52°15'22.83"N | 104°16'40.38"E |
| 2 | 52°15'03.87"N | 104°17'55.31"E | 6 | 52°15'24.77"N | 104°16'48.18"E |
| 3 | 52°15'06.05"N | 104°17'22.24"E | 7 | 52°15'14.32"N | 104°17'03.86"E |
| 4 | 52°15'06.38"N | 104°16'58.30"E | 8 | 52°15'16.21"N | 104°17'13.98"E |

Министр сельского хозяйства Иркутской области

И.П. Сумароков

КАРТА-СХЕМА
 рыбоводного участка Иркутской области
 участок «Протока Еловка 2» (река Ангара, Иркутский район, Иркутская область), площадь участка 29 га



Космоснимок Bing Масштаб 1:10500

Каталог координат рыбоводного участка

| № | Широта | Долгота | № | Широта | Долгота |
|---|---------------|----------------|----|---------------|----------------|
| 1 | 52°29'40.96"N | 104°00'38.18"E | 7 | 52°28'55.05"N | 103°59'56.91"E |
| 2 | 52°29'38.19"N | 104°00'50.17"E | 8 | 52°28'53.69"N | 103°59'43.43"E |
| 3 | 52°29'04.42"N | 104°00'02.74"E | 9 | 52°28'56.38"N | 103°59'46.86"E |
| 4 | 52°29'02.25"N | 104°00'05.98"E | 10 | 52°29'36.31"N | 104°00'25.60"E |
| 5 | 52°29'01.22"N | 104°00'05.98"E | 11 | 52°29'36.94"N | 104°00'32.48"E |
| 6 | 52°29'00.09"N | 104°00'06.14"E | | | |

Министр сельского хозяйства Иркутской области

И.П. Сумароков

КАРТА-СХЕМА
 рыбоводного участка Иркутской области
 участок «Камчатник» (река Ангара, Иркутский район, Иркутская область), площадь участка 44 га



Космоснимок Bing Масштаб 1:40000

Каталог координат рыбоводного участка

| № | Широта | Долгота | № | Широта | Долгота |
|---|---------------|----------------|----|---------------|----------------|
| 1 | 52°24'59.35"N | 104°07'20.47"E | 8 | 52°25'28.08"N | 104°06'39.53"E |
| 2 | 52°25'01.61"N | 104°07'10.90"E | 9 | 52°25'32.70"N | 104°06'31.96"E |
| 3 | 52°25'11.41"N | 104°06'55.76"E | 10 | 52°25'47.68"N | 104°06'43.40"E |
| 4 | 52°25'18.57"N | 104°06'52.97"E | 11 | 52°25'46.74"N | 104°06'59.31"E |
| 5 | 52°25'20.64"N | 104°06'53.28"E | 12 | 52°25'12.16"N | 104°07'13.68"E |
| 6 | 52°25'21.77"N | 104°06'53.28"E | 13 | 52°25'11.03"N | 104°07'15.22"E |
| 7 | 52°25'28.18"N | 104°06'45.56"E | | | |

Министр сельского хозяйства Иркутской области

И.П. Сумароков

КАРТА-СХЕМА
 рыбоводного участка Иркутской области
 участок «Старый Зуй» (река Ангара, Иркутский район, Иркутская область), площадь участка 126 га



Космоснимок Bing Масштаб 1:40000

Каталог координат рыбоводного участка

| № | Широта | Долгота | № | Широта | Долгота |
|---|---------------|----------------|----|---------------|----------------|
| 1 | 52°28'01.06"N | 104°04'44.15"E | 6 | 52°28'46.05"N | 104°03'41.11"E |
| 2 | 52°27'47.32"N | 104°04'56.50"E | 7 | 52°28'06.52"N | 104°03'42.04"E |
| 3 | 52°27'37.34"N | 104°04'02.43"E | 8 | 52°28'05.96"N | 104°03'40.49"E |
| 4 | 52°27'58.81"N | 104°03'22.40"E | 9 | 52°27'52.40"N | 104°03'49.14"E |
| 5 | 52°28'51.69"N | 104°03'22.57"E | 10 | 52°27'50.71"N | 104°03'53.47"E |

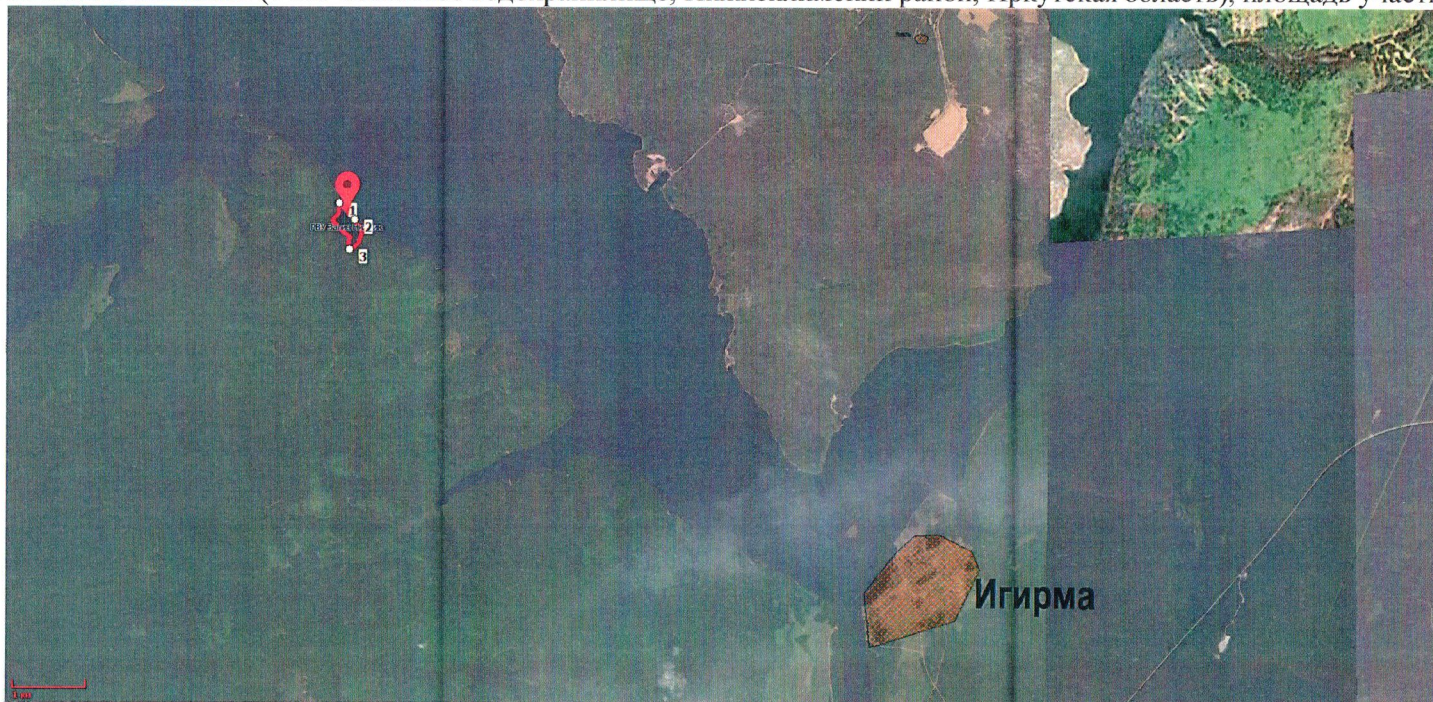
Министр сельского хозяйства Иркутской области

И.П. Сумароков

КАРТА-СХЕМА

рыбоводного участка Иркутской области

участок «Залив Нижник» (Усть-Илимское водохранилище, Нижнеилимский район, Иркутская область), площадь участка 11 га



Космоснимок Bing Масштаб 1:100000

Каталог координат рыбоводного участка

| № | Широта | Долгота |
|---|---------------|----------------|
| 1 | 57°01'43.50"N | 103°29'41.64"E |
| 2 | 57°01'36.27"N | 103°29'54.62"E |
| 3 | 57°01'23.11"N | 103°29'49.91"E |

Министр сельского хозяйства Иркутской области

И.П. Сумароков

КАРТА-СХЕМА

рыбоводного участка Иркутской области

участок «Слободской» (Усть-Илимское водохранилище, Нижнеилимский район, Иркутская область), площадь участка 4 га



Космоснимок Bing Масштаб 1:40000

Каталог координат рыбоводного участка

| № | Широта | Долгота |
|---|---------------|----------------|
| 1 | 56°45'47.19"N | 103°52'17.58"E |
| 2 | 56°45'51.51"N | 103°52'36.78"E |
| 3 | 56°45'41.75"N | 103°52'26.47"E |

Министр сельского хозяйства Иркутской области

И.П. Сумароков