



ЗАКОН ИРКУТСКОЙ ОБЛАСТИ

О ПРЕОБРАЗОВАНИИ ВСЕХ ПОСЕЛЕНИЙ, ВХОДЯЩИХ В СОСТАВ ЧУНСКОГО РАЙОННОГО МУНИЦИПАЛЬНОГО ОБРАЗОВАНИЯ ИРКУТСКОЙ ОБЛАСТИ, ПУТЕМ ИХ ОБЪЕДИНЕНИЯ

Статья 1. Преобразование муниципальных образований Чунского района Иркутской области

1. В соответствии с частью 3¹⁻¹ статьи 13 Федерального закона от 6 октября 2003 года № 131-ФЗ «Об общих принципах организации местного самоуправления в Российской Федерации» (далее – Федеральный закон «Об общих принципах организации местного самоуправления в Российской Федерации») преобразовать путем объединения следующие поселения, входящие в состав Чунского районного муниципального образования:

1) Балтуринское сельское поселение Чунского муниципального района Иркутской области;

2) Бунбуйское сельское поселение Чунского муниципального района Иркутской области;

3) Веселовское муниципальное образование;

4) Каменское сельское поселение Чунского муниципального района Иркутской области;

5) Мухинское муниципальное образование;

6) Новочунское сельское поселение Чунского муниципального района Иркутской области;

7) Таргизское сельское поселение Чунского муниципального района Иркутской области;

8) Червянское сельское поселение Чунского муниципального района Иркутской области;

9) городское поселение Лесогорское муниципальное образование Чунского районного муниципального образования Иркутской области;

10) Октябрьское муниципальное образование;

11) городское поселение Чунское муниципальное образование Чунского районного муниципального образования Иркутской области.

2. Предусмотренное частью 1 настоящей статьи преобразование муниципальных образований влечет создание вновь образованного муниципального образования – Чунский муниципальный округ Иркутской области.

Считать вновь образованный Чунский муниципальный округ Иркутской области созданным с 1 января 2024 года.

3. Преобразование муниципальных образований, предусмотренное настоящим Законом, осуществляется в целях ускорения социально-экономического развития муниципальных образований и повышения уровня жизни проживающего в них населения.

4. Чунское районное муниципальное образование, а также поселения, указанные в части 1 настоящей статьи (далее – преобразуемые муниципальные образования), утрачивают статус муниципального образования.

5. Создание вновь образованного Чунского муниципального округа Иркутской области не влечет за собой изменение статуса населенных пунктов, входящих в состав преобразуемых муниципальных образований, а также изменение или прекращение предоставления мер социальной поддержки, установленных действующим законодательством для отдельных категорий граждан.

Статья 2. Статус и наименование вновь образованного муниципального образования

1. В соответствии с частью 1¹ статьи 10 Федерального закона «Об общих принципах организации местного самоуправления в Российской Федерации» наделить вновь образованный Чунский муниципальный округ Иркутской области статусом муниципального округа с административным центром в рабочем поселке Чунский.

2. Предусмотренное настоящим Законом наименование Чунский муниципальный округ Иркутской области устанавливается для вновь образованного муниципального образования на период до вступления в силу устава вновь образованного муниципального образования. В дальнейшем наименование вновь образованного муниципального образования определяется его уставом в соответствии с требованиями статьи 9¹ Федерального закона «Об общих принципах организации местного самоуправления в Российской Федерации».

Статья 3. Территория и границы вновь образованного Чунского муниципального округа Иркутской области

1. В соответствии с частью 2 статьи 10 Федерального закона «Об общих принципах организации местного самоуправления в Российской Федерации» установить границы вновь образованного Чунского муниципального округа Иркутской области в границах Чунского районного муниципального образования, образованного в соответствии с Законом Иркутской области от 16 декабря 2004 года № 101-оз «О статусе и границах муниципальных образований Чунского района Иркутской области» и наделенного статусом муниципального района, в соответствии с описанием согласно приложению к настоящему Закону.

2. Установить границы Чунского района Иркутской области как административно-территориального образования Иркутской области в границах вновь образованного Чунского муниципального округа Иркутской области.

Статья 4. Формирование органов местного самоуправления вновь образованного Чунского муниципального округа Иркутской области

1. Формирование органов местного самоуправления вновь образованного Чунского муниципального округа Иркутской области осуществляется в соответствии с законодательством Российской Федерации и законами Иркутской области.

Выборы в органы местного самоуправления вновь образованного Чунского муниципального округа Иркутской области в соответствии с частью 5 статьи 34 Федерального закона «Об общих принципах организации местного самоуправления в Российской Федерации» назначаются избирательной комиссией, на которую в установленном порядке возложены полномочия избирательной комиссии, организующей подготовку и проведение выборов в органы местного самоуправления вновь образованного Чунского муниципального округа Иркутской области (далее – избирательная комиссия).

Выборы в органы местного самоуправления вновь образованного Чунского муниципального округа Иркутской области должны быть проведены не позднее чем через один год со дня его создания.

Материально-техническое обеспечение проведения выборов в представительный орган первого созыва вновь образованного Чунского муниципального округа Иркутской области и выборов первого главы данного муниципального образования осуществляется за счет средств областного бюджета.

Схема избирательных округов при проведении выборов в представительный орган первого созыва вновь образованного Чунского муниципального округа Иркутской области утверждается избирательной комиссией в день принятия ею решения о назначении указанных выборов.

2. Представительный орган первого созыва вновь образованного Чунского муниципального округа Иркутской области состоит из 20 депутатов, избираемых по мажоритарной избирательной системе по 20 одномандатным избирательным округам на основе всеобщего равного и прямого избирательного права при тайном голосовании сроком на пять лет.

Представительный орган первого созыва вновь образованного Чунского муниципального округа Иркутской области собирается на первое заседание не позднее 30 дней со дня его избрания в правомочном составе. Первое заседание представительного органа первого созыва вновь образованного Чунского муниципального округа Иркутской области правомочно, если на нем присутствует не менее 50 процентов от числа избранных депутатов.

Председатель избирательной комиссии созывает первое заседание представительного органа первого созыва вновь образованного Чунского муниципального округа Иркутской области и открывает это заседание.

До избрания председателя первое заседание представительного органа первого созыва вновь образованного Чунского муниципального округа Иркутской области ведет старейший по возрасту депутат.

Председатель представительного органа первого созыва вновь образованного Чунского муниципального округа Иркутской области считается избранным, если за его избрание проголосовало более половины от установленной численности депутатов данного представительного органа.

3. Первый глава вновь образованного Чунского муниципального округа Иркутской области избирается на муниципальных выборах на основе всеобщего равного и прямого избирательного права при тайном голосовании сроком на пять лет и возглавляет местную администрацию.

Первый глава вновь образованного Чунского муниципального округа Иркутской области вступает в должность в день, следующий за днем принятия избирательной комиссией решения о регистрации первого главы вновь образованного Чунского муниципального округа Иркутской области.

Статья 5. Правопреемство при создании вновь образованного Чунского муниципального округа Иркутской области

1. Органы местного самоуправления вновь образованного Чунского муниципального округа Иркутской области в соответствии со своей компетенцией являются правопреемниками органов местного самоуправления преобразуемых муниципальных образований в отношениях с государственными органами, органами местного самоуправления, физическими и юридическими лицами. Вопросы правопреемства подлежат урегулированию муниципальными правовыми актами вновь образованного Чунского муниципального округа Иркутской области.

2. Органы местного самоуправления вновь образованного Чунского муниципального округа Иркутской области являются правопреемниками органов местного самоуправления преобразуемых муниципальных образований в отношениях, связанных с пенсионным обеспечением лиц, замещавших должности муниципальной службы либо осуществлявших полномочия выборных должностных лиц местного самоуправления на постоянной основе в преобразуемых муниципальных образованиях и приобретших на дату вступления в силу настоящего Закона право на пенсию за выслугу лет либо на ежемесячную доплату к страховой пенсии по старости, страховой пенсии по инвалидности, назначенным в соответствии с Федеральным законом от 28 декабря 2013 года № 400-ФЗ «О страховых пенсиях», пенсии, назначенной в соответствии с Законом Российской Федерации от 19 апреля 1991 года № 1032-1 «О занятости населения в Российской Федерации», выплачиваемые за счет средств бюджетов преобразуемых муниципальных образований в соответствии с законодательством.

3. До урегулирования муниципальными правовыми актами вновь образованного Чунского муниципального округа Иркутской области вопросов правопреемства в отношении органов местных администраций, муниципальных учреждений, предприятий и организаций, ранее созданных органами местного самоуправления преобразуемых муниципальных образований или с их участием, соответствующие органы местных администраций, муниципальные учреждения, предприятия и организации продолжают осуществлять свою деятельность с сохранением их прежней организационно-правовой формы.

Статья 6. Полномочия органов местного самоуправления преобразуемых муниципальных образований после дня создания вновь образованного Чунского муниципального округа Иркутской области

1. До формирования органов местного самоуправления вновь образованного Чунского муниципального округа Иркутской области полномочия по решению вопросов местного значения и иные полномочия органов местного самоуправления вновь образованного Чунского муниципального округа Иркутской области, предусмотренные Федеральным законом «Об общих принципах организации местного самоуправления в Российской Федерации», иными федеральными законами, законами Иркутской области, на соответствующих территориях осуществляют органы местного самоуправления, которые на день создания вновь образованного Чунского муниципального округа Иркутской области осуществляли соответствующие полномочия.

2. Представительные органы преобразуемых муниципальных образований осуществляют полномочия по решению вопросов местного значения и иные полномочия представительного органа муниципального образования, предусмотренные Федеральным законом «Об общих принципах организации местного самоуправления в Российской Федерации», иными федеральными законами, законами Иркутской области, до дня проведения первого заседания представительного органа первого созыва вновь образованного Чунского муниципального округа Иркутской области.

3. Главы преобразуемых муниципальных образований осуществляют полномочия по решению вопросов местного значения и иные полномочия главы муниципального образования, предусмотренные Федеральным законом «Об общих принципах организации местного самоуправления в Российской Федерации», иными федеральными законами, законами Иркутской области, до дня вступления в должность первого главы вновь образованного Чунского муниципального округа Иркутской области.

4. Местные администрации преобразуемых муниципальных образований осуществляют полномочия по решению вопросов местного значения и иные полномочия местной администрации, предусмотренные Федеральным законом «Об общих принципах организации местного самоуправления в

Российской Федерации», иными федеральными законами, законами Иркутской области, до дня формирования местной администрации вновь образованного Чунского муниципального округа Иркутской области.

5. Контрольно-счетные органы преобразуемых муниципальных образований осуществляют полномочия, предусмотренные Федеральным законом от 7 февраля 2011 года № 6-ФЗ «Об общих принципах организации и деятельности контрольно-счетных органов субъектов Российской Федерации, федеральных территорий и муниципальных образований», другими федеральными законами и иными нормативными правовыми актами Российской Федерации, законами Иркутской области, муниципальными нормативными правовыми актами, до дня формирования контрольно-счетного органа вновь образованного Чунского муниципального округа Иркутской области.

6. До формирования органов местного самоуправления вновь образованного Чунского муниципального округа Иркутской области органы местного самоуправления преобразуемых муниципальных образований в пределах своей компетенции в установленном порядке принимают муниципальные правовые акты.

Статья 7. Действие на территории вновь образованного Чунского муниципального округа Иркутской области муниципальных правовых актов преобразуемых муниципальных образований

Муниципальные правовые акты, принятые органами местного самоуправления преобразуемых муниципальных образований до дня создания вновь образованного Чунского муниципального округа Иркутской области, а также в период до формирования органов местного самоуправления вновь образованного Чунского муниципального округа Иркутской области, действуют на соответствующей территории до дня признания их утратившими силу (отмены) в части, не противоречащей федеральным законам и иным нормативным правовым актам Российской Федерации, Уставу Иркутской области, законам и иным нормативным правовым актам Иркутской области, а также уставу и иным муниципальным правовым актам вновь образованного Чунского муниципального округа Иркутской области.

Статья 8. Осуществление бюджетного процесса при преобразовании муниципальных образований

1. Полномочия по внесению изменений в решения о бюджетах преобразуемых муниципальных образований до дня проведения первого заседания представительного органа первого созыва вновь образованного Чунского муниципального округа Иркутской области осуществляют представительные органы соответствующих преобразуемых муниципальных образований.

Со дня проведения первого заседания представительного органа первого созыва вновь образованного Чунского муниципального округа Иркутской области полномочия по внесению изменений в решения о бюджетах преобразуемых муниципальных образований осуществляет представительный орган первого созыва вновь образованного Чунского муниципального округа Иркутской области.

2. Полномочия по исполнению бюджетов преобразуемых муниципальных образований до формирования местной администрации вновь образованного Чунского муниципального округа Иркутской области осуществляют местные администрации соответствующих преобразуемых муниципальных образований.

Со дня формирования местной администрации вновь образованного Чунского муниципального округа Иркутской области полномочия по исполнению бюджетов преобразуемых муниципальных образований осуществляет местная администрация вновь образованного Чунского муниципального округа Иркутской области.

3. Полномочия по составлению и представлению годовых отчетов об исполнении бюджетов преобразуемых муниципальных образований до формирования местной администрации вновь образованного Чунского муниципального округа Иркутской области осуществляют местные администрации соответствующих преобразуемых муниципальных образований.

Со дня формирования местной администрации вновь образованного Чунского муниципального округа Иркутской области полномочия по составлению и представлению годовых отчетов об исполнении бюджетов преобразуемых муниципальных образований осуществляет местная администрация вновь образованного Чунского муниципального округа Иркутской области отдельно по каждому преобразуемому муниципальному образованию.

4. Полномочия по рассмотрению и утверждению годовых отчетов об исполнении бюджетов преобразуемых муниципальных образований до дня проведения первого заседания представительного органа первого созыва вновь образованного Чунского муниципального округа Иркутской области осуществляют представительные органы соответствующих преобразуемых муниципальных образований.

Со дня проведения первого заседания представительного органа первого созыва вновь образованного Чунского муниципального округа Иркутской области полномочия по рассмотрению и утверждению годовых отчетов об исполнении бюджетов преобразуемых муниципальных образований осуществляет представительный орган первого созыва вновь образованного Чунского муниципального округа Иркутской области отдельно по каждому преобразуемому муниципальному образованию.

5. Составление проекта бюджета вновь образованного Чунского муниципального округа Иркутской области на 2025 год и на плановый период 2026 и 2027 годов до формирования местной администрации вновь образо-

ванного Чунского муниципального округа Иркутской области осуществляется администрацией Чунского районного муниципального образования в порядке, установленном бюджетным законодательством Российской Федерации для муниципального образования.

6. Бюджет вновь образованного Чунского муниципального округа Иркутской области на 2025 год и на плановый период 2026 и 2027 годов утверждается представительным органом первого созыва вновь образованного Чунского муниципального округа Иркутской области.

7. Расчет средств, передаваемых в 2024 году из бюджетов бюджетной системы Российской Федерации, производится отдельно по каждому преобразуемому муниципальному образованию в соответствии с бюджетным законодательством Российской Федерации.

8. Начиная с 1 января 2025 года в межбюджетных отношениях с бюджетами бюджетной системы Российской Федерации бюджет вновь образованного Чунского муниципального округа Иркутской области учитывается как единый бюджет муниципального округа.

Статья 9. Заключительные и переходные положения

1. Настоящий Закон вступает в силу с 1 января 2024 года, но не ранее чем по истечении десяти календарных дней после дня его официального опубликования, за исключением абзаца первой части 2, абзаца первой части 3 статьи 4 настоящего Закона, которые вступают в силу по истечении одного месяца после вступления в силу настоящего Закона в случае отсутствия инициативы граждан о проведении местного референдума по вопросу определения структуры органов местного самоуправления вновь образованного Чунского муниципального округа Иркутской области.

2. Со дня вступления в силу настоящего Закона и по 31 декабря 2024 года включительно устанавливается переходный период, в течение которого осуществляется формирование органов местного самоуправления вновь образованного Чунского муниципального округа Иркутской области, а также урегулирование иных вопросов, предусмотренных настоящим Законом.

Организационное и материально-техническое обеспечение деятельности органов и должностных лиц местного самоуправления вновь образованного Чунского муниципального округа Иркутской области и мероприятий, связанных с преобразованием муниципальных образований, предусмотренным настоящим Законом, до окончания переходного периода осуществляется за счет средств бюджетов преобразуемых муниципальных образований.

3. Признать утратившими силу со дня вступления в силу настоящего Закона:

1) Закон Иркутской области от 16 декабря 2004 года № 101-оз «О статусе и границах муниципальных образований Чунского района Иркутской


области» (Ведомости Законодательного собрания Иркутской области, 2004, № 3, т. 2);

2) Закон Иркутской области от 16 декабря 2013 года № 139-ОЗ «О распространении действия Закона Иркутской области «О статусе и границах муниципальных образований Чунского района Иркутской области» на всю территорию нового субъекта Российской Федерации – Иркутской области и внесении в него изменений» (Ведомости Законодательного Собрания Иркутской области, 2013, № 4, т. 1).

Губернатор Иркутской области

г. Иркутск

" 24 " ноября 2023 года
№ 148-ОЗ



 И.И. Кобзев

Приложение
к Закону Иркутской области
от 24 ноября 2023 года
№ 148-03

«О преобразовании всех поселений, входящих в состав Чунского районного муниципального образования Иркутской области, путем их объединения»

ОПИСАНИЕ ГРАНИЦЫ

Чунского муниципального округа Иркутской области

В состав территории Чунского муниципального округа Иркутской области входят земли следующих населенных пунктов:

деревня Ганькина;
деревня Захаровка;
деревня Кулиш;
деревня Мухино;
деревня Неванка;
деревня Новобалтурина;
деревня Новочунка;
деревня Окраина;
деревня Паренда;
деревня Питаева;
деревня Тарея;
деревня Тахтамай;
поселок Бидога;
поселок Веселый;
поселок Елань;
поселок Заводской;
поселок Изыкан;
поселок Каменск;
поселок Кедровый;
поселок Нагорный;
поселок Новочунка;
поселок Парчум;
поселок Пионерский;
поселок Приудинск;
поселок Сосновка;
поселок Таргиз;
поселок Тарея;
поселок Хоняки;
поселок Чукша;

рабочий поселок Лесогорск;
рабочий поселок Октябрьский;
рабочий поселок Чунский;
село Баер;
село Балтурино;
село Баянда;
село Бунбуй;
село Выдрино;
село Мироново;
село Червянка.

Сведения об узловых и поворотных точках границы					Сведения об участках границы			
№ п/п	Номер точки на карте	Номер номенклатуры	Координаты		Описание местоположения точки	Направление участка границы	Длина участка (км)	Описание прохождения участка границы
			X (м)	Y (м)				
1	2	3	4	5	6	7	8	9
1	6	О-47-78	989235,23	2187258,84	Стык границ Тайшетского и Чунского районов Иркутской области и Красноярского края, вершина с отметкой высоты 422,6	Юго-восточное	235,68	По границе Иркутской области и Красноярского края
2	8	О-47-94	953702,82	2293960,37	Стык границ Чунского и Усть-Илимского районов Иркутской области и Красноярского края, устье реки Нирунга	Юго-восточное	93,84	Вверх по течению реки Кова до автомобильного моста через реку Кова
3	1 (14)	О-47-118	907253,14	2297661,15	Автомобильный мост через реку Кова в 2,3 км западнее поселка Ковинский	Юго-западное	19,58	Идет по прямой, пересекая левые притоки реки Кова, автомобильную дорогу, реку Тырма в 0,2 км вниз по течению от устья реки Тукмучан, выходит на Бумбейский хребет – стык границ Чунского, Усть-Илимского и Братского районов Иркутской области
4	10	О-47-118	893277,76	2283953,64	Стык границ Чунского, Усть-Илимского и Братского районов Иркутской области, 2,4 км на востоко-юго-восток от отметки высоты 512,6, 2,4 км на запад от отметки высоты 514,4,	Юго-западное	41,77	По прямой в юго-западном направлении идет на протяжении 42,0 км, пересекая реку Нижний Бумбей, вершину с отметкой высоты 475,1, реки Верхний Бумбей, Мыдорма, Межелонско-Ревунский хребет, реки Большая Желонка, Желонка, реку Кова в 0,6 км северо-западнее устья реки Миронова, урочище Широкое Болото

					5,3 км на западо-юго-запад от отметки высоты 476,0			
5	2 (25)	O-47-129	864416,19	2253810,83	0,7 км на юг от отметки высоты 520,8, 1,4 км на северо-восток от отметки высоты 524,4 и 3,5 км на северо-запад от отметки высоты 522,0	Юго-восточное	19,29	По водоразделу рек Кова и Ольдун-Берягин, Кова и Маихен через отметки высот 524,4, 520,3, 534,2
6	3 (24)	O-47-129	847642,91	2258011,52	3,6 км на восток от отметки высоты 526,0, 5,1 км на юго-запад от отметки высоты 509,6 и 5,1 км на северо-запад от отметки высоты 552,0	Юго-восточное	71,44	По водоразделу рек Кова и Маихен, Носова и Дукон до вершины с отметкой высоты 696,7, далее в восточном направлении следует 0,7 км, поворачивает и на север проходит 5,0 км, вновь поворачивает и в восточном направлении идет по прямой на протяжении 2,3 км. Затем в юго-восточном направлении следует по водоразделу рек Носова и Коровятка через отметку высоты 577,4, далее огибает верховье безымянного притока реки Носова, поворачивает и проходит на север через отметку высоты 578,4, вновь резко поворачивает и на восток следует на протяжении 3,1 км. Затем проходит по водоразделу рек Крестовка и Удь через отметки высот 528,4, 526,0, меняет направление на восточное и проходит вдоль полотна железной дороги Тайшет – Лена, оставляя станцию Огневка в Чунском районе и пересекая линию электропередачи
7	4 (23)	O-47-142	827353,80	2291480,03	В районе 232 км железной дороги Тайшет – Лена, 3,5 км на востоко-северо-восток от отметки высоты 579,6, 0,5 км на север от отметки высоты 572,6 и	Юго-западное	50,63	Пересекает полотно железной дороги Тайшет – Лена в 5,0 км северо-западнее от железнодорожного моста через ручей Болотный, огибает верховье реки Огневка и выходит на водораздел рек Речка 17-я и Талей, доходит до отметки высоты 622,4. Далее следует по Осиновому хребту на протяжении 7,2 км, переходит на водораздел реки Байроновка и ручья Глубокий, пересекая отметки высот 611,3, 603,4, 726,7, доходит до отметки высоты

					2,5 км на юг от отметки высоты 551,0			697,1 и переходит на водораздел рек Кешева, Вихорева, Ерендей через отметки высот 686,3, 707,0, 753,7, 701,4
8	5(22)	N-47-10	794656,89	2287938,36	1,2 км на юго-юго-восток от отметки высоты 705,1, 1,5 км на северо-восток от отметки высоты 615,6 и 2,1 км на запад от отметки высоты 688,3	Юго-восточное	19,72	По водоразделу рек Северная Чукша и Ерендей, Северная Чукша и Арчабь, Чукша и Малая Бада через отметки высот 756,1, 726,3, 641,4
9	6 (21)	N-47-10	779008,04	2295980,74	3,0 км на юго-восток от отметки высоты 550,6, 4,4 км на юго-запад от отметки высоты 473,3 и 4,3 км на северо-запад от отметки высоты 484,9	Юго-западное	58,24	Проходит по водоразделу рек Балага и Чукша, Большая Катырма, Малая Катырма и Таза, Мындадуй, Бурут и Мындадуй через отметки высот 643,7, 750,5, 756,5, 669,1, 620,8, переходит на водораздел рек Мындадуй и Малая Речка, пересекая отметку высоты 562,4. Далее следует водоразделом рек Тарей и Андоча через отметки высот 552,2, 537,5. Затем идет по водоразделу рек Тарей и Ерга, пересекая отметки высот 552,9 и 552,6, до стыка границ Братского, Нижнеудинского и Чунского районов Иркутской области
10	18	N-47-21	755135,91	2258824,92	Стык границ Братского, Нижнеудинского и Чунского районов Иркутской области, 1,5 км на северо-восток от отметки высоты 618,3, 2,2 км на юг от отметки высоты 555,2 и 1,6 км на западо-северо-запад от отметки высоты 626,7	Юго-западное	27,13	По водоразделу рек Тангуй-Удинский и Боговая, Тарей через отметки высот 618,3, 607,3, 615,7, переходит на водораздел рек Тарей и Талая, доходит до отметки высоты 614,8 и следует по водоразделу рек Тарей и Игинтей, Ямная, пересекая трижды автомобильную дорогу. Далее через отметки высот 588,7, 555,2 идет по водоразделу рек Таргич (Торзык) и Ямная, вновь пересекая автомобильную дорогу
11	7 (2)	N-47-20	748451,79	2238334,88	1,4 км на северо-северо-восток от отметки высоты 575,3, 3,0 км на западо-северо-запад от	Северо-западное	36,46	По водоразделу рек Таргич (Торзык) и Тарма через отметку высоты 544,1 до пересечения с автомобильной дорогой, переходит на водораздел рек Таргич (Торзык) и Хариусовка, пересекая отметки высот 541,3, 502,3,

					отметки высоты 580,4 и 1,2 км на западо-юго-запад от отметки высоты 555,2			577,8. Далее проходит по водоразделу рек Таргич (Торзык) и Громушка, доходит до истока реки Анга Сухая, идет по реке вниз по течению на протяжении 6,9 км, меняет направление на западное и плавной линией следует 7,7 км, пересекая автомобильную дорогу, проходимое болото, лесную дорогу, до правого берега реки Уда
12	8 (1)	N-47-7	762101,42	2211475,93	Правый берег реки Уда, 1,9 км на западо-юго-запад от отметки высоты 303,5, 3,2 км на западо-северо-запад от отметки высоты 304,3 и 3,9 км на восток от отметки высоты 390,4	Северо-западное	56,99	Пересекает реку Уда в 5,7 км вверх по течению от устья реки Ендарма, далее идет в северо-западном направлении плавной линией на протяжении 4,6 км через отметку высоты 411,0 до автомобильной дороги, пересекает ее и следует по водоразделу реки Ендарма и реки Паклин, рек Широкий Ключ и Паклин. Вновь пересекает автомобильную дорогу и идет по южной стороне автомобильной дороги в западном направлении на протяжении 2,5 км, меняет направление на северо-западное, пересекает автомобильную дорогу, проходит водоразделом реки Широкий Ключ, реки Сырая Ендарма и ручья Березовый, реки Сухая Галярма, пересекая отметки высот 485,6, 486,1. Затем идет водоразделом рек Сырая Ендарма и Мокрая Галярма, Медведка 1-я через вершину с отметкой высоты 478,7, переходит на водораздел безымянного правого притока реки Паренда и реки Медведка 1-я, доходит до отметки высоты 469,6. Далее проходит по водоразделу рек Парендушка и Катарма, пересекая отметки высот 461,3, 443,7, до стыка границ Тайшетского, Чунского и Нижнеудинского районов Иркутской области
13	17	N-47-6	794305,30	2174940,93	Стык границ Тайшетского, Чунского и Нижнеудинского районов Иркутской области, 0,9 км на юг от отметки высоты 502,1, 3,8 км на	Северо-западное	56,58	Проходит по водоразделу рек Романовка, Верхняя Ерчема (Ерчем) и Парендушка, Паренда, пересекая отметку высоты 502,1, линию электропередачи до автомобильной дороги «Тайшет – Чуна – Братск», пересекает ее в 1,9 км на запад от моста через реку Паренда.

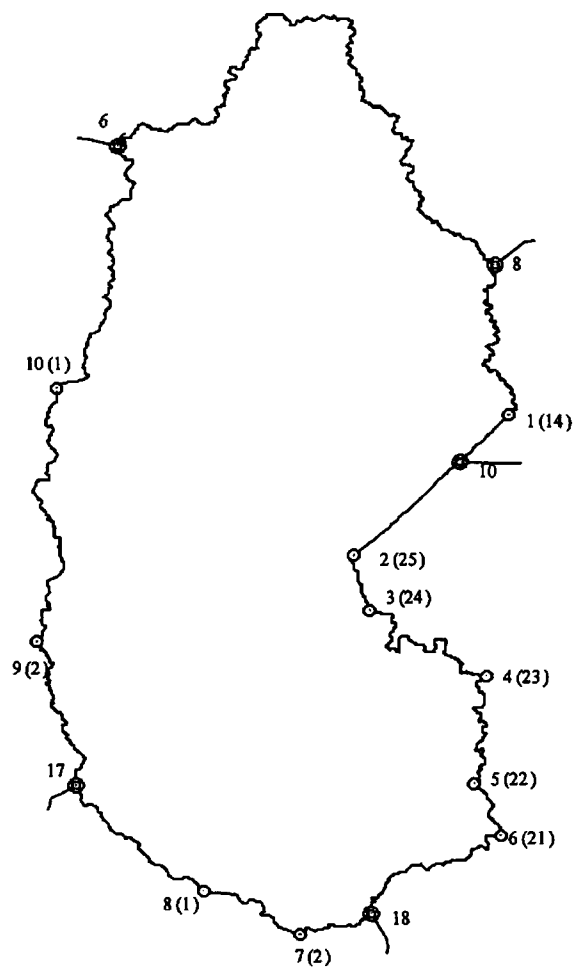
					северо-запад от отметки высоты 457,8 и 4,4 км на западо-юго-запад от отметки высоты 449,6			Далее следует водоразделом ручья Васькин, рек Паренда и Парчунка через отметки высот 426,6, 400,8, 385,1, 405,2 до пересечения с железной дорогой Тайшет – Лена в районе остановочного пункта 76 км. Выходит на хребет Караул и следует по нему в северо-западном направлении на протяжении 21,8 км, пересекая отметку высоты 394,5, автомобильную дорогу в 2,2 км восточнее-северо-восточнее моста через реку Кунчет, отметки высот 477,6, 479,6. Затем через отметки высот 469,2, 443,6 проходит по водоразделу рек Дыктулон и Бунбуйка 2-я (Бродовая)
14	9 (2)	О-47-126	838212,31	2163773,88	0,4 км на север от отметки высоты 443,6, 2,9 км на западо-юго-запад от отметки высоты 415,3 и 3,3 км на юго-юго-восток от отметки высоты 492,0	Северное	100,54	Следует водоразделом рек Дыктулон, Верхний Такучет (Сухой Такучет) и Бунбуйка 2-я (Бродовая), Бунбуйка 1-я, через отметки высот 514,8, 503,0, 457,2, 464,8, переходит на водораздел рек Такучет и Каменка, пересекая отметки высот 465,4, 404,0. Далее проходит по водоразделу рек Кочетар, Ганиха, реки Гремучий и правых притоков реки Тавлан через отметки высот 442,9, 427,0, 401,7, 397,8, 403,4, 400,4, доходит до вершины с отметкой высоты 395,1 и переходит на водораздел рек Тукшара, Екунчет и левых притоков реки Чуна (Уда), пересекая отметки высот 422,6, 416,0, 382,9, 389,6, 376,3, доходит до левого берега реки Чуна (Уда)
15	10 (1)	О-47-102	915242,58	2169724,81	Левый берег реки Чуна, 1,4 км на северо-северо-восток от отметки высоты 240,1, 2,4 км на юго-запад от отметки высоты 260,6 и 2,6 км на юго-юго-восток от отметки высоты 219,8	Северо-восточное	105,31	Пересекая реку Чуна (Уда), выходит на устье реки Чулей, далее следует по водоразделу рек Чулей и Демиденков, доходит до автомобильной дороги и следует в северо-восточном направлении вдоль южной стороны автомобильной дороги на протяжении 2,2 км. Далее огибает реку Топкур и выходит на водораздел рек Черчет и Бродовая через отметки высот 387,5, 400,8, 360,6, 382,2, 358,3, 369,4, 342,8, 341,2, 382,8, 368,2, 393,6, 417,5, 403,7, 407,8, 394,0, 424,8, 407,1. Затем пе-

								реходит на водораздел рек Зептукея и Бродовая, пересекая отметки высот 428,1, 419,9. Далее следует водоразделом реки Зептукея и левых притоков реки Мура через отметки высот 419,5, 396,6, 397,9, 358,3 до стыка границ Чунского и Тайшетского районов Иркутской области и Красноярского края
--	--	--	--	--	--	--	--	---

Общая протяженность границы (км) – 993,20.

Описание составлено по топографической карте М1:100000.


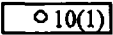

ПЛАН ГРАНИЦ
Чунского муниципального округа Иркутской области



Описание смежеств:

- От 6 до 8 Красноярский край
- От 8 до 10 муниципальное образование «Усть-Илимский район»
- От 10 до 18 муниципальное образование «Братский район»
- От 18 до 17 муниципальное образование «Нижнеудинский район»
- От 17 до 6 муниципальное образование «Тайшетский район»

Условные обозначения:

-  граница
-  поворотная точка и ее номер
-  узловая точка и ее номер

МАСШТАБ 1:2000000