



ПРАВИТЕЛЬСТВО ИРКУТСКОЙ ОБЛАСТИ
ПОСТАНОВЛЕНИЕ

20 октября 2017 года

№ 686-пп

Иркутск

О памятнике природы регионального значения «Иркутский ландыш»

В соответствии со статьями 2, 26 Федерального закона от 14 марта 1995 года № 33-ФЗ «Об особо охраняемых природных территориях», статьей 6 Закона Иркутской области от 19 июня 2008 года № 27-оз «Об особо охраняемых природных территориях и иных особо охраняемых территориях в Иркутской области», решением Исполнительного комитета Иркутского областного Совета народных депутатов от 19 мая 1981 года № 264 «Об организации охраны памятников природы», руководствуясь частью 4 статьи 66, статьей 67 Устава Иркутской области, Правительство Иркутской области

ПО С Т А Н О В Л Я Е Т:

1. Установить, что памятник природы областного значения «Иркутский ландыш» является памятником природы регионального значения «Иркутский ландыш».

2. Утвердить Положение о памятнике природы регионального значения «Иркутский ландыш» (далее – Положение) (прилагается).

3. Утвердить описание границ, каталог координат памятника природы регионального значения «Иркутский ландыш» (далее – описание) (прилагается).

4. Установить:

1) зону с особыми условиями использования территории в границах территории памятника природы регионального значения «Иркутский ландыш» в соответствии с описанием;

2) режим зоны с особыми условиями использования территории в соответствии с режимом особой охраны и использования территории памятника природы регионального значения «Иркутский ландыш» в соответствии с Положением.

5. Настоящее постановление подлежит официальному опубликованию в общественно-политической газете «Областная», а также на «Официальном интернет-портале правовой информации» (www.pravo.gov.ru).

6. Настоящее постановление вступает в силу через десять календарных дней после дня его официального опубликования.

Первый заместитель Губернатора
Иркутской области – Председатель
Правительства Иркутской области

Р.Н. Болотов

УТВЕРЖДЕНО
постановлением Правительства
Иркутской области
от 20 октября 2017 года № 686-пп

ПОЛОЖЕНИЕ О ПАМЯТНИКЕ ПРИРОДЫ РЕГИОНАЛЬНОГО ЗНАЧЕНИЯ «ИРКУТСКИЙ ЛАНДЫШ»

Глава 1. ОБЩИЕ ПОЛОЖЕНИЯ

1. Решением Исполнительного комитета Иркутского областного Совета народных депутатов от 19 мая 1981 года № 264 «Об организации охраны памятников природы» объявлен памятник природы областного значения «Иркутский ландыш».

В соответствии с Федеральным законом от 14 марта 1995 года № 33-ФЗ «Об особо охраняемых природных территориях» памятник природы областного значения «Иркутский ландыш» является особо охраняемой природной территорией регионального значения – памятником природы регионального значения «Иркутский ландыш» (далее – памятник природы).

2. Памятник природы представляет собой популяцию ландыша майского – *Convallaria majalis* L., произрастающую в березово-осиновом лесу на высоте примерно 520-550 м над уровнем моря на ровной площадке со слабым уклоном на территории Иркутско-Черемховской равнины, близ предгорий Восточного Саяна. Профиль памятника – ботанический.

3. Памятник природы создан для сохранения уникального ботанического объекта и изучения связанного с ним природного комплекса. Имеет ценность в природоохранном, научном, эстетической и учебно-просветительном отношении.

4. Памятник природы расположен на территории муниципального образования Зиминский район Иркутской области в границах кадастрового квартала 38:05:000000:110, на землях лесного фонда квартала № 40 Батаминской дачи, Зулумайского участкового лесничества, Зиминского лесничества.

5. Территория, границы памятника природы, режим его особой охраны и использования учитываются при разработке документов стратегического планирования Иркутской области, схемы территориального планирования муниципального образования Зиминский район Иркутской области, схем землеустройства, лесохозяйственных регламентов лесничеств, проектов освоения лесов.

6. Памятник природы образован без ограничения срока действия.

7. Памятник природы находится в ведении министерства природных ресурсов и экологии Иркутской области (далее – Уполномоченный орган), юридический адрес: 664027, Иркутская обл., г. Иркутск, ул. Ленина, д. 1А.

8. Обязательства по обеспечению режима особой охраны памятника природы возлагаются на собственника земельного участка, на котором

находится памятник природы: Межрегиональное территориальное управление Федерального агентства по управлению государственным имуществом в Иркутской области, Республике Бурятия и Забайкальском крае.

9. Региональный государственный экологический надзор за соблюдением требований настоящего Положения осуществляется службой по охране природы и озера Байкал Иркутской области в лице его должностных лиц, которые являются государственными инспекторами в области охраны окружающей среды, юридический адрес: 664027, Иркутская обл., г. Иркутск, ул. Ленина, д. 1А.

Глава 2. ЦЕЛИ И ЗАДАЧИ ОБРАЗОВАНИЯ ПАМЯТНИКА ПРИРОДЫ

10. Целями образования памятника природы являются:

- 1) сохранение уникального ботанического объекта и изучение связанного с ним природного комплекса.
- 2) изучение памятника природы и экологическое воспитание населения.

11. Задачами образования памятника природы являются:

- 1) снижение уровня антропогенного воздействия;
- 2) сохранение и восстановления ценных ботанических объектов и комплексов;
- 3) содействие в проведении научно-исследовательских работ в области биологии без нарушения установленного режима особой охраны памятника природы;
- 4) осуществление государственного мониторинга окружающей среды.

Глава 3. КРАТКОЕ ОПИСАНИЕ ФИЗИКО-ГЕОГРАФИЧЕСКОЙ ХАРАКТЕРИСТИКИ ПАМЯТНИКА ПРИРОДЫ

12. Памятник природы расположен на территории муниципального образования Зиминский район Иркутской области и занимает общую площадь 1,46 га в соответствии со схемой расположения памятника природы согласно приложению к настоящему Положению.

Территория памятника природы располагается на высоте примерно 520-550 м над уровнем моря на ровной площадке со слабым уклоном на территории Иркутско-Черемховской равнины, близ предгорий Восточного Саяна, в 600 метрах от южной окраины нежилой деревни Междугранки, в 42 километрах западнее города Зимы.

По геоботаническому районированию территория памятника природы относится к Окинскому подгорному сосново-болотному округу Иркутско-Черемховской подгорно-подтаежной провинции Среднесибирской таежной области.

13. Климат резко-континентальный. По данным многолетних наблюдений метеорологической станции села Зулумаи, ближайшей к

памятнику природы, среднегодовая температура составляет $-2,2^{\circ}\text{C}$, годовая сумма осадков составляет 514 мм (основная масса осадков – 309 мм выпадает с мая по август). Продолжительность безморозного периода составляет 78 дней. Самый холодный месяц – январь, средние температуры воздуха достигают $-22,2^{\circ}\text{C}$. Самый тёплый месяц июль $17,1^{\circ}\text{C}$. Абсолютный минимум до -54°C , а абсолютный максимум достигает 36°C .

14. В настоящее время растительное сообщество, в котором произрастает ландыш, представляет собой осиново-березовый лес с единичными елями. Ландыш доминирует в травяном ярусе, его проективное покрытие около 70 %.

Помимо ландыша, на территории памятника и близ него отмечены редкие виды растений из семейства Орхидные (Orchidaceae). Непосредственно на территории памятника встречаются другие редкие виды; надбородник безлистный – *Epipogium aphyllum* (F.W. Schmidt) Sw., включенный в Красную книгу Иркутской области как уязвимый вид (статус 2V), а также в Красную книгу Российской Федерации. В ближайших окрестностях памятника отмечено еще два вида из Красной книги Иркутской области – дремлик зимовниковый – *Epipactis helleborine* (L.) Crantz (статус 3R – редкий вид) и любка двулистная – *Platanthera bifolia* (L.) Rich. (статус 2V – уязвимый вид). Близ памятника природы встречается также башмачок капельный – *Cypripedium guttatum* Sw. – вид из перечня растений, животных и других живых организмов, не вошедших в Красную книгу Иркутской области, но нуждающихся в особом внимании.

Глава 4. КРАТКОЕ ОПИСАНИЕ СОЦИАЛЬНО-ЭКОНОМИЧЕСКОЙ ХАРАКТЕРИСТИКИ ПАМЯТНИКА ПРИРОДЫ

15. Социально-экономическими ценностями, сохраняемыми на территории памятника, являются уникальный ботанический объект, важный для сохранения биоразнообразия региона, редкие виды растений.

16. Памятник природы имеет высокое научное, просветительское и эстетическое значение.

Глава 5. РЕЖИМ ОСОБОЙ ОХРАНЫ И ИСПОЛЬЗОВАНИЯ ТЕРРИТОРИИ ПАМЯТНИКА ПРИРОДЫ

17. На территории памятника природы запрещается любая деятельность, влекущая за собой нарушение сохранности памятника природы, в том числе:

1) изъятие и предоставление земельных участков под виды хозяйственной деятельности, не связанные с проведением мероприятий по соблюдению режима особой охраны и обеспечению функционирования памятника природы;

2) нарушение, изменение ландшафта и почвенного покрова памятника природы;

3) осуществление рекреационной деятельности (в том числе организация мест отдыха, разведение костров, обустройство экологических троп) за пределами специально предусмотренных для этого мест;

4) деятельность, влекущая за собой нарушение условий обитания объектов растительного и животного мира;

5) сбор геологических, ботанических и зоологических коллекций;

6) уничтожение и повреждение аншлагов, шлагбаумов, стендов, граничных столбов и других информационных знаков, и указателей на территории памятника природы;

7) проведение всех видов рубок, за исключением:

проведения рубок при непосредственном тушении лесных пожаров на территории памятника природы;

проведения согласованных Уполномоченным органом рубок, проводимых в рамках санитарно-оздоровительных и воспроизводственных мероприятий, а также при принятии мер пожарной безопасности в лесах, расположенных на территории памятника природы;

18. Памятник природы обозначается на местности предупредительными и информационными знаками (аншлагами) по периметру его границы с кратким изложением режима памятника природы и схемой его границ.

Заместитель Председателя
Правительства Иркутской области



В.И. Кондрашов



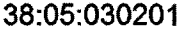



Приложение
к Положению о памятнике
природы регионального значения
«Иркутский ландыш»

**СХЕМА РАСПОЛОЖЕНИЯ ПАМЯТНИКА ПРИРОДЫ
РЕГИОНАЛЬНОГО ЗНАЧЕНИЯ «ИРКУТСКИЙ ЛАНДЫШ»**



Масштаб 1:10000
(в 1 см 100 м)

Условные обозначения:

- | | |
|--|---|
|  | - граница памятника природы регионального значения «Иркутский ландыш» |
|  | - поворотная точка памятника природы |
|  38:05:030201 | - номер кадастрового квартала |
|  | - граница кадастрового квартала |
|  | - граница охранной зоны |
|  38:05:000000:110 | - номер кадастрового участка |

УТВЕРЖДЕНЫ
 постановлением Правительства
 Иркутской области
 от 20 октября 2017 года № 686-пп

**ОПИСАНИЕ ГРАНИЦ, КАТАЛОГ КООРДИНАТ ПАМЯТНИКА
 ПРИРОДЫ РЕГИОНАЛЬНОГО ЗНАЧЕНИЯ «ИРКУТСКИЙ
 ЛАНДЫШ»**

Сведения об узловых и поворотных точках границы			Сведения об участках границы	
№ п/п	Номер точки на карте	Описание местоположения точки	Направление участка границы	Описание прохождения участка границы
1	2	3	4	5
1	1	Точка в южной части памятника природы, в 870м от н.п. Междугранки	Юго-западное	Граница проходит в юго-западном направлении на расстоянии 39.38м от точки 1 до точки 2
2	2	Точка в юго-западной части памятника природы, в месте ее поворота на северо-запад	Северо-западное	Граница поворачивает на северо-запад на расстоянии 53.08м от точки 2 до точки 3
3	3	Точка в юго-западной части памятника природы, в месте ее поворота на север	Северное	Граница поворачивает на север на расстоянии 45.49м от точки 3 до точки 4
4	4	Точка в западной части памятника природы, в месте ее поворота на северо-восток	Северо-восточное	Граница поворачивает на северо-восток на расстоянии 42.10м от точки 4 до точки 5
5	5	Точка в северо-западной части памятника природы, в месте ее поворота на северо-восток	Северо-восточное	Граница поворачивает на северо-восток на расстоянии 33.34м от точки 5 до точки 6
6	6	Точка в северо-западной части памятника природы, в месте ее поворота на северо-восток	Северо-восточное	Граница поворачивает на северо-восток на расстоянии 48.35м от точки 6 до точки 7
7	7	Точка в северной части памятника природы, в месте ее поворота на юго-восток	Юго-восточное	Граница поворачивает на юго-восток на расстоянии 31.79м от точки 7 до точки 8
8	8	Точка в северо-восточной части памятника природы, в месте ее поворота на юго-восток	Юго-восточное	Граница поворачивает на юго-восток на расстоянии 35.85м от точки 8 до точки 9
9	9	Точка в северо-восточной части памятника природы, в месте ее поворота на юго-запад	Юго-западное	Граница поворачивает на юго-запад на расстоянии 36.85м от точки 9 до точки 10
10	10	Точка в восточной части памятника природы, в месте ее поворота на юго-запад	Юго-западное	Граница поворачивает на юго-запад на расстоянии 35.18м от точки 10 до точки 11
11	11	Точка в юго-восточной части памятника природы, в месте ее поворота на юго-запад	Юго-западное	Граница поворачивает на юго-запад на расстоянии 39.44м от точки 11 до точки 1

**КАТАЛОГ КООРДИНАТ ПАМЯТНИКА ПРИРОДЫ
 РЕГИОНАЛЬНОГО ЗНАЧЕНИЯ «ИРКУТСКИЙ ЛАНДЫШ»**

№п/п	№ точки на карте	X	Y	Дирекционный угол	Расстояние (м)
1	2	3	4	5	6
1	1	559450.27	3139677.11		
				264° 20' 45.12"	39.38
2	2	559446.39	3139637.92		
				313° 35' 43.35"	53.08
3	3	559482.99	3139599.48		
				358° 21' 44.44"	45.49
4	4	559528.46	3139598.18		
				020° 01' 55.00"	42.10
5	5	559568.01	3139612.60		
				046° 07' 05.02"	33.34
6	6	559591.12	3139636.63		
				080° 32' 08.63"	48.35
7	7	559599.07	3139684.32		
				127° 12' 57.22"	31.79
8	8	559579.84	3139709.64		
				159° 46' 50.40"	35.85
9	9	559546.20	3139722.03		
				186° 38' 20.33"	36.85
10	10	559509.60	3139717.77		
				198° 02' 55.29"	35.18
11	11	559476.15	3139706.87		
				228° 59' 20.42"	39.44
12	1	559450.27	3139677.11		

Общая площадь территории – 14 617 м², общая протяженность границы – 441 м.

Система координат – WGS84

№п/п	№ точки на карте	Широта	Долгота	Расстояние (м)
1	2	3	4	5
1	1	53°50'56.1"	101°21'25.1"	
				39.38
2	2	53°50'55.9"	101°21'23.0"	
				53.08
3	3	53°50'57.1"	101°21'20.8"	
				45.49
4	4	53°50'58.6"	101°21'20.7"	
				42.10
5	5	53°50'59.9"	101°21'21.4"	
				33.34
6	6	53°51'00.6"	101°21'22.7"	
				48.35
7	7	53°51'00.9"	101°21'25.3"	
				31.79
8	8	53°51'00.3"	101°21'26.7"	
				35.85
9	9	53°50'59.2"	101°21'27.5"	
				36.85
10	10	53°50'58.0"	101°21'27.3"	
				35.18
11	11	53°50'57.0"	101°21'26.7"	
				39.44
12	1	53°50'56.1"	101°21'25.1"	

Общая площадь территории – 14 617 м², общая протяженность границы – 441 м.

Заместитель Председателя
Правительства Иркутской области



В.И. Кондрашов