



ПРАВИТЕЛЬСТВО ИРКУТСКОЙ ОБЛАСТИ
ПОСТАНОВЛЕНИЕ

29 августа 2016 года

№ 522-пп

Иркутск

**Об утверждении Положений о государственных природных заказниках
регионального значения Иркутской области**

В соответствии с Федеральным законом от 14 марта 1995 года № 33-ФЗ «Об особо охраняемых природных территориях», статьей 12 Закона Иркутской области от 19 июня 2008 года № 27-оз «Об особо охраняемых природных территориях и иных особо охраняемых территориях в Иркутской области», руководствуясь частью 4 статьи 66, статьей 67 Устава Иркутской области, Правительство Иркутской области

ПОСТАНОВЛЯЕТ:

1. Утвердить прилагаемые:
 - 1) Положение о государственном природном заказнике регионального значения с комплексным (ландшафтным) профилем «Бойские болота»;
 - 2) Положение о государственном природном заказнике регионального значения с комплексным (ландшафтным) профилем «Зулумайский»;
 - 3) Положение о государственном природном заказнике регионального значения с комплексным (ландшафтным) профилем «Иркутный»;
 - 4) Положение о государственном природном заказнике регионального значения с комплексным (ландшафтным) профилем «Кадинский»;
 - 5) Положение о государственном природном заказнике регионального значения с комплексным (ландшафтным) профилем «Кирейский»;
 - 6) Положение о государственном природном заказнике регионального значения с комплексным (ландшафтным) профилем «Кочергатский»;
 - 7) Положение о государственном природном заказнике регионального значения с комплексным (ландшафтным) профилем «Магданский»;
 - 8) Положение о государственном природном заказнике регионального значения с комплексным (ландшафтным) профилем «Таюрский»;
 - 9) Положение о государственном природном заказнике регионального значения с комплексным (ландшафтным) профилем «Туколонь»;
 - 10) Положение о государственном природном заказнике регионального значения с комплексным (ландшафтным) профилем «Чайский»;
 - 11) Положение о государственном природном заказнике регионального значения с комплексным (ландшафтным) профилем «Эдучанский».
2. Признать утратившими силу:

1) пункт 1 решения Исполнительного комитета Иркутского областного Совета Народных депутатов от 17 июня 1982 года № 305 «Об утверждении Положений о государственных охотничьих заказниках областного значения» в части утверждения Положений о государственных охотничьих заказниках областного значения «Зулумайский», «Эдучанский», «Кочергатский», «Иркутный», «Бойские болота», «Магданский», «Таюрский», «Туколонь»;

2) пункт 2 решения Исполнительного комитета Иркутского областного Совета Народных депутатов от 21 апреля 1986 года № 216 «Об организации комплексного государственного охотничьего заказника «Кирейский»;

3) пункт 2 решения Исполнительного комитета Иркутского областного Совета Народных депутатов от 26 ноября 1984 года № 618 «Об организации комплексного государственного заказника «Чайский»;

4) пункт 2 решения Исполнительного комитета Иркутского областного Совета Народных депутатов от 16 июля 1987 года № 390 «Об организации комплексного государственного охотничьего заказника «Кадинский».

3. Настоящее постановление подлежит официальному опубликованию в общественно-политической газете «Областная», а также на «Официальном интернет-портале правовой информации» (www.pravo.gov.ru).

4. Настоящее постановление вступает в силу через десять календарных дней после дня его официального опубликования.

Первый заместитель Губернатора
Иркутской области – Председатель
Правительства Иркутской области



А.С. Битаров

УТВЕРЖДЕНО

постановлением Правительства

Иркутской области

от 29 августа 2016 года

№ 522-пп

**ПОЛОЖЕНИЕ
О ГОСУДАРСТВЕННОМ ПРИРОДНОМ ЗАКАЗНИКЕ
РЕГИОНАЛЬНОГО ЗНАЧЕНИЯ С КОМПЛЕКСНЫМ
(ЛАНДШАФТНЫМ) ПРОФИЛЕМ «БОЙСКИЕ БОЛОТА»**

Глава 1. ОБЩИЕ ПОЛОЖЕНИЯ

1. Решением Исполнительного комитета Иркутского областного совета депутатов трудящихся от 2 октября 1973 года № 606 «Об учреждении комплексных государственных заказников областного значения» создан комплексный государственный охотничий заказник областного значения «Бойские болота».

Постановлением Правительства Иркутской области от 7 ноября 2012 года № 629-пп «О государственных природных заказниках Иркутской области» установлено, что государственный природный заказник областного значения «Бойские болота» является государственным природным заказником регионального значения с комплексным (ландшафтным) профилем.

2. Краткое наименование государственного природного заказника регионального значения с комплексным (ландшафтным) профилем «Бойские болота» - Заказник «Бойские болота».

3. Государственный природный заказник регионального значения с комплексным (ландшафтным) профилем «Бойские болота» (далее - Заказник) расположен в границах кадастровых кварталов 38:10:10701, 38:02:180201, на землях лесного и водного фондов.

Постановлением Правительства Иркутской области от 7 ноября 2012 года № 629-пп «О государственных природных заказниках Иркутской области» утверждено уточненное описание границ Заказника.

4. Территория, границы Заказника и режим его особой охраны и использования учитываются при разработке документов стратегического планирования Иркутской области, схемы территориального планирования муниципального образования «Братский район», схемы территориального планирования муниципального образования Куйтунский район Иркутской области, схем землеустройства соответствующих муниципальных образований, генеральных планов поселений, городских округов Иркутской области, лесохозяйственных регламентов лесничеств, проектов освоения лесов, схем развития и размещения особо охраняемых природных территорий, схем размещения, использования и охраны охотничьих угодий на территории Иркутской области.

5. Заказник является постоянно действующим, без ограничения срока действия.

6. Заказник находится в ведении службы по охране и использованию животного мира Иркутской области (далее - Уполномоченный орган).

Юридический адрес Уполномоченного органа: 664027, Иркутская область, г. Иркутск, ул. Тимирязева, д. 28.

Почтовый адрес Уполномоченного органа: 664027, Иркутская область, г. Иркутск-27, ул. Ленина, д. 1А, а/я 5.

Контактные телефоны (факс) Уполномоченного органа: 8 (3952) 207-504, 208-576.

Региональный государственный экологический надзор за соблюдением требований положения о Заказнике и режима его особой охраны осуществляется Уполномоченным органом в лице его должностных лиц, которые являются государственными инспекторами в области охраны окружающей среды.

Глава 2. ЦЕЛИ И ЗАДАЧИ ЗАКАЗНИКА

7. Целями Заказника являются:

1) сохранение на его территории уникальных и типичных природных комплексов и объектов, достопримечательных природных образований, объектов растительного и животного мира, их генетического фонда;

2) экологическое воспитание и оздоровление населения.

8. Задачами Заказника являются:

1) снижение уровня антропогенного воздействия и сохранение природных комплексов (природных ландшафтов);

2) сохранение, восстановление и воспроизводство объектов животного и растительного мира, в том числе среды их обитания (произрастания), путей миграции объектов животного мира и поддержание экологического баланса;

3) создание наиболее благоприятных условий для воспроизводства и естественного расселения на сопредельные территории объектов животного мира;

4) проведение биотехнических мероприятий с целью поддержания и увеличения численности объектов животного мира;

5) содействие в проведении научно-исследовательских работ в области биологии, без нарушения установленного режима особой охраны Заказника, разработке мероприятий по сохранению и естественному воспроизводству популяций редких и находящихся под угрозой исчезновения видов животных и растений;

6) осуществление государственного мониторинга окружающей среды.

Глава 3. КРАТКОЕ ОПИСАНИЕ ФИЗИКО-ГЕОГРАФИЧЕСКОЙ ХАРАКТЕРИСТИКИ ЗАКАЗНИКА

9. Заказник занимает общую площадь в 15713,69 га, включающую в себя часть территории Братского района Иркутской области - 11078,64 га, и Куйтунского района Иркутской области - 4635,05 га.

Географически Заказник расположен в южной части территории Братского района Иркутской области и в северо-западной части территории Куйтунского района Иркутской области.

10. Территория Заказника относится к Ангарскому кряжу, состоящему из пологих складок и сложенному породами нижнепалеозойского возраста -

преимущественно песчаниками, алевролитами и аргиллитами и включает в себя исток реки Бой. Для тектонического строения кряжа характерны трапловые интрузии, внедрившиеся в осадочные покровы. Бронируя поверхности водоразделов, они обусловили их плосковершинный характер.

Почвообразующими породами служат элювиальные, делювиальные, элювиально-делювиальные и аллювиальные отложения, среди которых преобладают красноцветные вязкие глины и суглинки преимущественно карбонатные с обломками кварцевых песчаников. Менее распространены пески и супеси.

11. По данным метеорологических наблюдений среднегодовая температура воздуха изменяется от $-2,4^{\circ}\text{C}$ до $-4,2^{\circ}\text{C}$ с наименьшими значениями в январе ($-22,6^{\circ}\text{C}$ до $-26,0^{\circ}\text{C}$) и наибольшими в июле ($+17,1^{\circ}\text{C}$ до $+18,2^{\circ}\text{C}$). Абсолютные максимум и минимум температур составляют соответственно $+38^{\circ}\text{C}$ и -61°C . Средние даты последнего и первого заморозка 8 июня и 1 сентября, продолжительность безморозного периода от 69 до 102 дней. Годовые суммы осадков составляют 400-500 мм, повышаясь на водоразделах до 600 мм. Мощность снежного покрова колеблется от 35 см на юге до 50 см на севере. Многолетняя мерзлота встречается в виде редких островов и линз, в днищах падей и распадков, на заболоченных участках долин малых рек. Мощность мерзлоты до 15 м.

Климат резко-континентальный с большими амплитудами сезонных и суточных температур, коротким летним периодом и продолжительной холодной зимой.

В центральной части Заказника расположено открытое низинно-осоковое болото, являющееся местом истока реки Бой. В северной части Заказника угодья представлены темно-хвойной тайгой с подростом темно-хвойных и лиственных пород, в западной – светло-хвойной тайгой (сосновый бор) практически без подроста.

Глава 4. КРАТКОЕ ОПИСАНИЕ СОЦИАЛЬНО-ЭКОНОМИЧЕСКОЙ ХАРАКТЕРИСТИКИ ЗАКАЗНИКА

12. Социально-экономическими ценностями, сохраняемыми на территории Заказника, являются биоразнообразие, ненарушенные ландшафты, редкие виды растений и животных, генетические ресурсы, гидроресурсы.

Заказник, как экологически благополучная территория, выполняет роль экологического стабилизатора в муниципальном образовании «Братский район» и муниципальном образовании Куйтунский район Иркутской области и является частью ее экологического каркаса.

Хозяйственно-расселенческая структура вышеуказанных районов сформировалась в меридиональном направлении вдоль основных автодорог и железной дороги. Доминирующее значение в хозяйственной и социальной жизни муниципального образования «Братский район» и муниципального образования Куйтунский район Иркутской области имеют железная и автомобильные дороги. Поселения на территории Заказника отсутствуют.

Территория муниципального образования «Братский район» Иркутской области обладает значительным природно-ресурсным потенциалом: лесные,

минеральные, водные ресурсы, сельскохозяйственные земли, и на 75,7 процентов покрыта лесом.

Минерально-сырьевые ресурсы представлены Братским газоконденсатным месторождением, Краснояровским железорудным месторождением. Не задействован значительный природно-ресурсный потенциал данного района в части ряда месторождений строительных материалов как суглинков, керамзитового сырья, песчаников, долерита, песка, песчано-гравийного материала.

Основными отраслями, формирующими экономику муниципального образования «Братский район» Иркутской области, являются лесоперерабатывающая и металлургическая промышленности, сельское хозяйство, железная дорога, энергетика, а также торговля.

В указанном муниципальном образовании производятся основные виды промышленной продукции: пиломатериалы, алюминий и продукция из него.

Общее направление специализации сельского хозяйства муниципального образования «Братский район» Иркутской области - комплексное сочетание молочно-мясного животноводства, производство зерновых культур, картофеля и овощей. Агроклиматический потенциал ограничивает возможности устойчивого производства растениеводческой продукции.

Ведущей отраслью муниципального образования Куйтунский район Иркутской области является сельское хозяйство, а также в районе развита лесоперерабатывающая промышленность.

Общее направление специализации сельского хозяйства муниципального образования Куйтунский район Иркутской области - зерновое растениеводство и мясомолочное производство.

Заказник предоставляет возможность по объективному проведению органами местного самоуправления муниципального образования «Братский район» и муниципального образования Куйтунский район Иркутской области активной экологической политики в районах, направленной на защиту природных комплексов и объектов Заказника, информированию местного населения о состоянии возобновляемых ресурсов, эколого-просветительской и образовательной природоохранной деятельности.

Вырубка лесных массивов в настоящее время является одним из главных факторов антропогенного воздействия на природные комплексы территорий районов.

13. В целом территория Заказника относится к категории экологически благополучных, сравнительно чистых пространств, поскольку хозяйственная деятельность на территории Заказника не осуществляется, что позволяет считать ее территорией особой экологической ответственности, при использовании которой главным приоритетом является сохранение экосистем в ненарушенном состоянии.

Сохранение экосистемы на территории Заказника благоприятным образом скажется на состоянии окружающей среды муниципальных образований «Братский район», Куйтунский район Иркутской области, сохранит генофонд и будет способствовать росту численности ценных в хозяйственном отношении видов растений и животных, в том числе и охотничьих.

Глава 5. РЕЖИМ ОСОБОЙ ОХРАНЫ И ИСПОЛЬЗОВАНИЯ ЗАКАЗНИКА

14. На территории Заказника запрещается деятельность, нарушающая естественное развитие природных процессов, препятствующая сохранению уникальных и типичных природных комплексов и природных объектов, достопримечательных природных образований, объектов растительного и животного мира, их генетического фонда, а также не связанная с возложенными на Заказник целями и задачами, в том числе:

- 1) подсочка лесных насаждений и заготовка живицы;
- 2) проведение всех видов рубок, за исключением:
 - проведения рубок при непосредственном тушении лесных пожаров на территории Заказника;
 - проведения рубок лицами, право пользования лесными участками которых возникло до образования Заказника;
 - проведение согласованных Уполномоченным органом рубок, проводимых в рамках санитарно-оздоровительных и воспроизводственных мероприятий, а также при принятии мер пожарной безопасности в лесах, расположенных на территории Заказника;
- 3) промышленный сбор и заготовка недревесных, пищевых лесных ресурсов и лекарственных растений;
- 4) сбор и заготовка гражданами недревесных, пищевых лесных ресурсов и лекарственных растений для собственных нужд;
- 5) мелиоративные работы по осушению болот, добыча торфа и мха;
- 6) осуществление любых видов сельскохозяйственных работ, в том числе содержание, выпас и прогон скота, за исключением проведения Уполномоченным органом биотехнических мероприятий;
- 7) осуществление действий, ведущих к беспокойству объектов животного мира;
- 8) осуществление любых видов охоты, за исключением охоты в целях регулирования численности охотничьих ресурсов, акклиматизации (реакклиматизации), переселения и гибридизации охотничьих ресурсов, содержания и разведения охотничьих ресурсов в полувольных условиях или искусственно созданной среде обитания и научно-исследовательской или образовательной деятельности;
- 9) нахождение на территории Заказника с орудиями охоты (добычи) и (или) продукцией охоты (добычи), собаками, ловчими птицами, за исключением случаев осуществления отлова или отстрела объектов животного мира в целях регулирования их численности, акклиматизации (реакклиматизация), переселения и гибридизации, содержания и разведения в полувольных условиях или искусственно созданной среде обитания и научно-исследовательской или образовательной деятельности;
- 10) выполнение работ, связанных с использованием недр;
- 11) забор (изъятие) водных ресурсов из поверхностных водных объектов для хозяйственно-бытового водоснабжения, добыча подземных вод, используемых для целей технологического обеспечения водой объектов промышленности либо объектов сельскохозяйственного назначения;
- 12) деятельность, влекущая за собой нарушения почвенного покрова,

его загрязнение, в том числе мойка механических транспортных средств;

13) деятельность, оказывающая влияние на гидрологический режим, в том числе любые гидромелиоративные и ирригационные работы;

14) осуществление любых видов рыболовства, за исключением рыболовства в научно-исследовательских, контрольных, учебных и культурно-просветительских целях, а также нахождение с орудиями и (или) продукцией добычи (вылова) водных биологических ресурсов, за исключением случаев осуществления рыболовства в научно-исследовательских, контрольных, учебных и культурно-просветительских целях;

15) движение и стоянка механических транспортных средств вне дорог, за исключением механических транспортных средств, используемых при проведении мероприятий по соблюдению режима особой охраны и обеспечению функционирования Заказника, тушению и профилактике лесных пожаров на территории Заказника, предупреждению и ликвидации иных чрезвычайных ситуаций природного и техногенного характера.

Данное ограничение не распространяется на механические транспортные средства государственных органов, осуществляющих государственный контроль (надзор) в установленном законодательством Российской Федерации порядке;

16) сброс сточных и дренажных вод, мусора, отработанных нефтепродуктов и фекальных вод в водные объекты, расположенные в границах Заказника;

17) загрязнение территории Заказника радиоактивными веществами, сточными и дренажными водами, промышленными и бытовыми отходами, а также их размещение и захоронение на территории Заказника;

18) применение пестицидов и агрохимикатов, за исключением кормовых добавок, предназначенных для подкормки животных;

19) строительство автомобильных дорог, трубопроводов, линий электропередач и других линейных объектов, если это не связано с проведением мероприятий по соблюдению режима особой охраны и обеспечению функционирования Заказника;

20) строительство промышленных, жилых и иных объектов, если это не связано с проведением мероприятий по соблюдению режима особой охраны и обеспечению функционирования Заказника;

21) размещение радиоэлектронных средств и (или) высокочастотных устройств;

22) полеты летательных аппаратов над территорией Заказника на высоте менее 300 метров, их посадка или высадка из них пассажиров на территории Заказника, за исключением случаев, связанных с проведением мероприятий по соблюдению режима особой охраны и обеспечению функционирования Заказника, тушением и профилактикой лесных пожаров, предупреждением и ликвидацией других чрезвычайных ситуаций природного и техногенного характера;

23) устройство привалов, бивуаков, туристических стоянок и лагерей, разведение костров, организация массовых спортивных и зрелищных мероприятий вне специально определенных и обозначенных информационными знаками мест, нанесение надписей и знаков на природных объектах;

24) сбор яиц, разорение гнезд, разрушение нор и других жилищ, убежищ и сооружений объектов животного мира;

25) повреждение, уничтожение, снос зданий, различных сооружений и иных объектов инфраструктуры Заказника, в том числе шлагбаумов, предупредительных, информационных и иных специальных знаков.

15. На территории Заказника действуют следующие ограничения на отдельные виды деятельности:

1) сбор зоологических, ботанических, - минералогических, палеонтологических, коллекционных материалов осуществляется в научных, учебно-воспитательных и культурно-просветительских целях на основании научных и научно-технических программ и проектов, разработанных и утвержденных в соответствии с Федеральным законом от 23 августа 1996 года № 127-ФЗ «О науке и государственной научно-технической политике», а также на основании образовательных программ среднего профессионального и высшего образования, разработанных в соответствии с Федеральным законом от 29 декабря 2012 года № 273-ФЗ «Об образовании в Российской Федерации» в рамках научно-исследовательской деятельности Уполномоченного органа в области обеспечения функционирования Заказника;

2) отлов или отстрел объектов животного мира в целях регулирования их численности, акклиматизации (реакклиматизации), переселения и гибридизации, содержания и разведения в полувольных условиях или искусственно созданной среде обитания и научно-исследовательской или образовательной деятельности, осуществляется под контролем представителя Уполномоченного органа;

3) посещение Заказника в целях, не связанных с проведением мероприятий по соблюдению режима особой охраны и обеспечению функционирования Заказника, осуществляется с 1 января по 24 апреля, с 21 июня по 30 августа и с 1 ноября по 31 декабря;

4) движение и стоянка судов (плавательных средств) на водных объектах, расположенные в границах Заказника, не связанных с проведением мероприятий по соблюдению режима особой охраны и обеспечению функционирования Заказника, осуществляется с 1 января по 24 апреля, с 21 июня по 30 августа и с 1 ноября по 31 декабря.

Данное ограничение не распространяется на суда (плавательные средства) государственных органов, осуществляющих государственный контроль (надзор) в установленном законодательством Российской Федерации порядке.

Заместитель Председателя
Правительства Иркутской области



В.И. Кондрашов

УТВЕРЖДЕНО

Постановлением Правительства

Иркутской области

от 29 августа 2016 года

№ 522-пп

ПОЛОЖЕНИЕ
О ГОСУДАРСТВЕННОМ ПРИРОДНОМ ЗАКАЗНИКЕ
РЕГИОНАЛЬНОГО ЗНАЧЕНИЯ С КОМПЛЕКСНЫМ
(ЛАНДШАФТНЫМ) ПРОФИЛЕМ «ЗУЛУМАЙСКИЙ»

Глава 1. ОБЩИЕ ПОЛОЖЕНИЯ

1. Решением Исполнительного комитета Иркутского областного (сельского) совета депутатов трудящихся от 3 июля 1963 № 269 «О недостатках в организации охотничьего промысла» создан видовой государственный охотничий заказник областного значения «Зулумайский».

Постановлением Правительства Иркутской области от 7 ноября 2012 года № 629-пп «О государственных природных заказниках Иркутской области» установлено, что государственный природный заказник областного значения «Зулумайский» является государственным природным заказником регионального значения с комплексным (ландшафтным) профилем.

2. Краткое наименование государственного природного заказника регионального значения с комплексным (ландшафтным) профилем «Зулумайский» – Заказник «Зулумайский».

3. Государственный природный заказник регионального значения с комплексным (ландшафтным) профилем «Зулумайский» (далее - Заказник) расположен в границах кадастровых кварталов 38:05:030401, 38:05:030402, 38:10:220801, 38:15:020301, на землях лесного и водного фондов.

Постановлением Правительства Иркутской области от 7 ноября 2012 года № 629-пп «О государственных природных заказниках Иркутской области» утверждено уточненное описание границ Заказника.

4. Территория, границы Заказника и режим его особой охраны и использования учитываются при разработке документов стратегического планирования Иркутской области, схемы территориального планирования муниципального образования «Тулунский район» Иркутской области, схемы территориального планирования муниципального образования Куйтунский район Иркутской области, схемы территориального планирования Зиминского районного муниципального образования Иркутской области, схем землеустройства соответствующих муниципальных образований, генеральных планов поселений, городских округов Иркутской области, лесохозяйственных регламентов лесничеств, проектов освоения лесов, схем развития и размещения особо охраняемых природных территорий, схем размещения, использования и охраны охотничьих угодий на территории Иркутской области.

5. Заказник является постоянно действующим, без ограничения срока действия.

6. Заказник находится в ведении службы по охране и использованию животного мира Иркутской области (далее - Уполномоченный орган).

Юридический адрес Уполномоченного органа: 664027, Иркутская область, г. Иркутск, ул. Тимирязева, д. 28.

Почтовый адрес Уполномоченного органа: 664027, Иркутская область, г. Иркутск-27, ул. Ленина, д. 1А, а/я 5.

Контактный телефон (факс) Уполномоченного органа: 8 (3952) 207-504, 208-576.

Региональный государственный экологический надзор за соблюдением требований положения о Заказнике, режима его особой охраны и использования осуществляется Уполномоченным органом в лице его должностных лиц, которые являются государственными инспекторами в области охраны окружающей среды.

Глава 2. ЦЕЛИ И ЗАДАЧИ ЗАКАЗНИКА

7. Целями Заказника являются:

1) сохранение на его территории уникальных и типичных природных комплексов и объектов, достопримечательных природных образований, объектов растительного и животного мира, их генетического фонда;

2) экологическое воспитание и оздоровление населения.

8. Задачами Заказника являются:

1) снижение уровня антропогенного воздействия и сохранение природных комплексов (природных ландшафтов);

2) сохранение, восстановление и воспроизводство объектов животного и растительного мира, в том числе среды их обитания (произрастания), путей миграции объектов животного мира и поддержание экологического баланса;

3) создание наиболее благоприятных условий для воспроизводства и естественного расселения на сопредельные территории объектов животного мира;

4) проведение биотехнических мероприятий с целью поддержания и увеличения численности объектов животного мира;

5) содействие в проведении научно-исследовательских работ в области биологии, без нарушения установленного режима особой охраны Заказника, разработке мероприятий по сохранению и естественному воспроизводству популяций редких и находящихся под угрозой исчезновения видов животных и растений;

6) осуществление государственного мониторинга окружающей среды.

Глава 3. КРАТКОЕ ОПИСАНИЕ ФИЗИКО-ГЕОГРАФИЧЕСКОЙ ХАРАКТЕРИСТИКИ ЗАКАЗНИКА

9. Заказник занимает общую площадь в 65791,75 га, включающую в себя часть территорий Куйтунского района Иркутской области - 35 039,50 га,

Зиминского района Иркутской области - 16418,51 га и Тулунского района Иркутской области - 14333,74 га.

10. Географически Заказник расположен в северно-восточной части территории Тулунского района, южной части территории Куйтунского района и северо-западной части территории Зиминского района Иркутской области.

Заказник расположен в бассейне реки Зима (левый приток реки Ока) на Иркутско-Черемховской предгорной равнине. Территория Заказника представляет собой плоскую, в значительной степени заболоченную равнину со слабо выраженными водоразделами, расположенную у восточного подножья горного хребта Восточные Саяны.

Большинство притоков реки Зима на территории Заказника берут свое начало в горах, это реки Укугун, Башир, Большой Одой и Малый Одой, но имеют значительные водосборные площади на равнине, как и река Зиминская Тагна, которая на всем своем протяжении течет по низкой заболоченной равнине.

На возвышенных участках рек Зима и Зиминская Тагна встречаются сосновые и лиственнично-сосновые, рододендровые, бруснично-травяные, местами бруснично-толокнянковые леса.

Значительная площадь Заказника занята открытыми болотами, как низинно-осоковыми, так и переходными осоково-сфагновыми. Среди болот имеются острова (релки), поросшие светло-хвойными породами (сосна, лиственница) с примесью березы и осины. В западной части Заказника уголья представлены темно-хвойной тайгой и средневозрастными березняками с подростом темно-хвойных пород, в восточной части - светло-хвойными и смешанными лесами.

11. Климат резко-континентальный с большими амплитудами сезонных и суточных температур, коротким летним периодом и продолжительной холодной зимой. Среднегодовая температура воздуха изменяется от $-1,4^{\circ}\text{C}$ до $+3,5^{\circ}\text{C}$. Температуры января и июля соответственно находятся в пределах от $-20,5^{\circ}\text{C}$ до $-23,6^{\circ}\text{C}$ и от $+15,1^{\circ}\text{C}$ до $+17,8^{\circ}\text{C}$, причем самые низкие значения июльских и среднегодовых температур имеют место в горной части Восточного Саяна. Сумма активных температур воздуха достигает 1434° – 1635°C в центральной и северной частях и понижается до 1119°C в южной части. Продолжительность безморозного периода колеблется от 73 до 119 дней. Годовое количество осадков в зависимости от высоты местности изменяется от 424 мм в Зиме до 896 мм в Белой Зиме. Основная часть осадков приходится на теплый период, за который выпадает 79-83 процентов их годовой суммы.

Мощность снежного покрова изменяется от 20-40 см в центральной части района Заказника, до 70-100 см в горной местности. Многолетняя мерзлота распространена редкими островами и линзами мощностью до 15 м в днищах падей и распадков, заболоченных участках долин, на северных склонах гор. Однако к югу, по мере продвижения к Восточному Саяну, количество и размеры мерзлотных островов увеличиваются и встречаются чаще на всех элементах рельефа.

Глава 4. КРАТКОЕ ОПИСАНИЕ СОЦИАЛЬНО-ЭКОНОМИЧЕСКОЙ ХАРАКТЕРИСТИКИ ЗАКАЗНИКА

12. Социально-экономическими ценностями, сохраняемыми на территории Заказника, являются биоразнообразие, ненарушенные ландшафты, редкие виды растений и животных, генетические ресурсы, гидроресурсы.

Заказник, как экологически благополучная и достаточно большая по площади территория, выполняет роль экологического стабилизатора в муниципальном образовании «Тулунский район» Иркутской области, муниципальном образовании Куйтунский район Иркутской области и Зиминском районном муниципальном образовании Иркутской области, и является частью экологического каркаса Иркутской области. Поселения на территории Заказника отсутствуют.

Хозяйственная структура вышеуказанных муниципальных образований с сельскохозяйственными и промысловыми функциями сформировалась вдоль основных автодорог и железнодорожной магистрали, расположенных на значительном (около 60 км) удалении от Заказника. Доминирующее значение в хозяйственном и социальном развитии жизни муниципальных образований имеют железная и автомобильные дороги.

Вдоль северо-западной границы Заказника проходит автомобильная дорога Тулун - бывший поселок Белозиминск, которая находится в неудовлетворительном состоянии и используется только рыбаками, охотниками, сборщиками недревесных, пищевых лесных ресурсов, лекарственных растений и лесозаготовителями.

В северо-восточной части территории Заказника имеется сеть старых лесовозных дорог, которые были проложены и эксплуатировались в 70-е годы прошлого века. Около 20 километров западнее границы Заказника, выше по течению реки Зима, на ее правом притоке реки Черная Зима, ведется разработка месторождения россыпного золота.

В структуре экономики Зиминского районного муниципального образования Иркутской области наибольший удельный вес занимает сельское хозяйство.

Муниципальное образование «Тулунский район» Иркутской области является индустриально-аграрным - основными отраслями являются угледобывающая и сельское хозяйство. По объемам сельскохозяйственного производства является одним из крупнейших сельскохозяйственных районов Иркутской области.

Ведущей отраслью муниципального образования Куйтунский район Иркутской области является сельское хозяйство - зерновое растениеводство и мясомолочное производство.

Также в вышеуказанных муниципальных образованиях функционируют предприятия лесоперерабатывающей и угольной промышленности. По этой причине ландшафты их территорий экологически уязвимы.

Заказник предоставляет возможность по объективному проведению

органами местного самоуправления вышеуказанных муниципальных образований активной экологической политики, направленной на защиту природных комплексов и объектов Заказника, информированию местного населения о состоянии возобновляемых ресурсов, эколого-просветительской и образовательной природоохранной деятельности.

В настоящее время вырубка лесных массивов является одним из главных факторов антропогенного воздействия на природные комплексы территорий муниципальных образований.

13. В целом территория Заказника относится к категории экологически благополучных, сравнительно чистых пространств, поскольку хозяйственная деятельность на территории Заказника не осуществляется, что позволяет считать ее территорией особой экологической ответственности, при использовании которой главным приоритетом является сохранение экосистем в ненарушенном состоянии.

Сохранение уникальной экосистемы на территории Заказника благоприятным образом скажется на состоянии окружающей среды муниципальных образований, сохранит генофонд и будет способствовать росту численности объектов животного мира, в том числе ценных в хозяйственном отношении видов охотничьих животных.

Глава 5. РЕЖИМ ОСОБОЙ ОХРАНЫ И ИСПОЛЬЗОВАНИЯ ЗАКАЗНИКА

14. На территории Заказника запрещается деятельность, нарушающая естественное развитие природных процессов, препятствующая сохранению уникальных и типичных природных комплексов и природных объектов, достопримечательных природных образований, объектов растительного и животного мира, их генетического фонда, а также не связанная с возложенными на Заказник целями и задачами, в том числе:

- 1) подсочка лесных насаждений и заготовка живицы;
- 2) проведение всех видов рубок, за исключением:
 - проведения рубок при непосредственном тушении лесных пожаров на территории Заказника;
 - проведения рубок лицами, право пользования лесными участками которых возникло до образования Заказника;
 - проведение согласованных Уполномоченным органом рубок, проводимых в рамках санитарно-оздоровительных и воспроизводственных мероприятий, а также при принятии мер пожарной безопасности в лесах, расположенных на территории Заказника;
- 3) промышленный сбор и заготовка недревесных, пищевых лесных ресурсов и лекарственных растений;
- 4) сбор и заготовка гражданами недревесных, пищевых лесных ресурсов и лекарственных растений для собственных нужд;
- 5) мелиоративные работы по осушению болот, добыча торфа и мха;
- 6) осуществление любых видов сельскохозяйственных работ, в том числе содержание, выпас и прогон скота, за исключением проведения Уполномоченным органом биотехнических мероприятий;

7) осуществление действий, ведущих к беспокойству объектов животного мира;

8) осуществление любых видов охоты, за исключением охоты в целях регулирования численности охотничьих ресурсов, акклиматизации (реакклиматизации), переселения и гибридизации охотничьих ресурсов, содержания и разведения охотничьих ресурсов в полувольных условиях или искусственно созданной среде обитания и научно-исследовательской или образовательной деятельности;

9) нахождение на территории Заказника с орудиями охоты (добычи) и (или) продукцией охоты (добычи), собаками, ловчими птицами, за исключением случаев осуществления отлова или отстрела объектов животного мира в целях регулирования их численности, акклиматизации (реакклиматизация), переселения и гибридизации, содержания и разведения в полувольных условиях или искусственно созданной среде обитания и научно-исследовательской или образовательной деятельности;

10) выполнение работ, связанных с использованием недр;

11) забор (изъятие) водных ресурсов из поверхностных водных объектов для хозяйственно-бытового водоснабжения, добыча подземных вод, используемых для целей технологического обеспечения водой объектов промышленности либо объектов сельскохозяйственного назначения;

12) деятельность, влекущая за собой нарушения почвенного покрова, его загрязнение, в том числе мойка механических транспортных средств;

13) деятельность, оказывающая влияние на гидрологический режим, в том числе любые гидромелиоративные и ирригационные работы;

14) осуществление любых видов рыболовства, за исключением рыболовства в научно-исследовательских, контрольных, учебных и культурно-просветительских целях, а также нахождение с орудиями и (или) продукцией добычи (вылова) водных биологических ресурсов, за исключением случаев осуществления рыболовства в научно-исследовательских, контрольных, учебных и культурно-просветительских целях;

15) движение и стоянка механических транспортных средств вне дорог, за исключением механических транспортных средств, используемых при проведении мероприятий по соблюдению режима особой охраны и обеспечению функционирования Заказника, тушению и профилактике лесных пожаров на территории Заказника, предупреждению и ликвидации иных чрезвычайных ситуаций природного и техногенного характера.

Данное ограничение не распространяется на механические транспортные средства государственных органов, осуществляющих государственный контроль (надзор) в установленном законодательством Российской Федерации порядке;

16) сброс сточных и дренажных вод, мусора, отработанных нефтепродуктов и фекальных вод в водные объекты, расположенные в границах Заказника;

17) загрязнение территории Заказника радиоактивными веществами, сточными и дренажными водами, промышленными и бытовыми отходами, а также их размещение и захоронение на территории Заказника;

18) применение пестицидов и агрохимикатов, за исключением кормовых добавок, предназначенных для подкормки животных;

19) строительство автомобильных дорог, трубопроводов, линий электропередач и других линейных объектов, если это не связано с проведением мероприятий по соблюдению режима особой охраны и обеспечению функционирования Заказника;

20) строительство промышленных, жилых и иных объектов, если это не связано с проведением мероприятий по соблюдению режима особой охраны и обеспечению функционирования Заказника;

21) размещение радиоэлектронных средств и (или) высокочастотных устройств;

22) полеты летательных аппаратов над территорией Заказника на высоте менее 300 метров, их посадка или высадка из них пассажиров на территории Заказника, за исключением случаев, связанных с проведением мероприятий по соблюдению режима особой охраны и обеспечению функционирования Заказника, тушением и профилактикой лесных пожаров, предупреждением и ликвидацией других чрезвычайных ситуаций природного и техногенного характера;

23) устройство привалов, бивуаков, туристических стоянок и лагерей, разведение костров, организация массовых спортивных и зрелищных мероприятий вне специально определенных и обозначенных информационными знаками мест, нанесение надписей и знаков на природных объектах;

24) сбор яиц, разорение гнезд, разрушение нор и других жилищ, убежищ и сооружений объектов животного мира;

25) повреждение, уничтожение, снос зданий, различных сооружений и иных объектов инфраструктуры Заказника, в том числе шлагбаумов, предупредительных, информационных и иных специальных знаков.

15. На территории Заказника действуют следующие ограничения на отдельные виды деятельности:

1) сбор зоологических, ботанических, минералогических, палеонтологических, коллекционных материалов осуществляется в научных, учебно-воспитательных и культурно-просветительских целях на основании научных и научно-технических программ и проектов, разработанных и утвержденных в соответствии с Федеральным законом от 23 августа 1996 года № 127-ФЗ «О науке и государственной научно-технической политике», а также на основании образовательных программ среднего профессионального и высшего образования, разработанных в соответствии с Федеральным законом от 29 декабря 2012 года № 273-ФЗ «Об образовании в Российской Федерации» в рамках научно-исследовательской деятельности Уполномоченного органа в области обеспечения функционирования Заказника;

2) отлов или отстрел объектов животного мира в целях регулирования их численности, акклиматизации (реакклиматизации), переселения и гибридизации, содержания и разведения в полувольных условиях или искусственно созданной среде обитания и научно-исследовательской или образовательной деятельности, осуществляется под контролем представителя Уполномоченного органа;

3) посещение Заказника в целях, не связанных с проведением мероприятий по соблюдению режима особой охраны и обеспечению функционирования Заказника, осуществляется с 1 января по 24 апреля, с 21 июня по 30 августа и

с 1 ноября по 31 декабря;

4) движение и стоянка судов (плавательных средств) на водных объектах, расположенные в границах Заказника, не связанных с проведением мероприятий по соблюдению режима особой охраны и обеспечению функционирования Заказника, осуществляется с 1 января по 24 апреля, с 21 июня по 30 августа и с 1 ноября по 31 декабря.

Данное ограничение не распространяется на суда (плавательные средства) государственных органов, осуществляющих государственный контроль (надзор) в установленном законодательством Российской Федерации порядке.

Заместитель Председателя
Правительства Иркутской области



В.И. Кондрашов

УТВЕРЖДЕНО

постановлением Правительства

Иркутской области

от 29 августа 2016 года

№ 522-пп

**ПОЛОЖЕНИЕ
О ГОСУДАРСТВЕННОМ ПРИРОДНОМ ЗАКАЗНИКЕ
РЕГИОНАЛЬНОГО ЗНАЧЕНИЯ С КОМПЛЕКСНЫМ
(ЛАНДШАФТНЫМ) ПРОФИЛЕМ «ИРКУТНЫЙ»**

Глава 1. ОБЩИЕ ПОЛОЖЕНИЯ

1. Решением Исполнительного комитета Иркутского областного совета депутатов трудящихся от 20 ноября 1967 года № 542 «Об учреждении видовых государственных охотничьих заказников областного значения «Кочергатский» и «Иркутный» на территории Иркутского и Слюдянского районов» создан видовой государственный охотничий заказник областного значения «Иркутный».

Постановлением Правительства Иркутской области от 7 ноября 2012 года № 629-пп «О государственных природных заказниках Иркутской области» установлено, что государственный природный заказник областного значения «Иркутный» является государственным природным заказником регионального значения с комплексным (ландшафтным) профилем.

2. Краткое наименование государственного природного заказника регионального значения с комплексным (ландшафтным) профилем «Иркутный» - Заказник «Иркутный».

3. Государственный природный заказник регионального значения с комплексным (ландшафтным) профилем «Иркутный» (далее - Заказник) расположен в границах кадастровых кварталов 38:25:030404, 38:25:050601, 38:27:030006, 38:27:040020, на землях лесного и водного фондов.

Постановлением Правительства Иркутской области от 7 ноября 2012 года № 629-пп «О государственных природных заказниках Иркутской области» утверждено уточненное описание границ Заказника.

4. Территория, границы Заказника и режим его особой охраны и использования учитываются при разработке документов стратегического планирования Иркутской области, схемы территориального планирования муниципального образования «Слюдянский район» Иркутской области, схемы территориального планирования муниципального образования Шелеховский район Иркутской области, схем землеустройства соответствующих муниципальных образований, генеральных планов поселений, городских округов Иркутской области, лесохозяйственных регламентов лесничеств, проектов освоения лесов, схем развития и размещения особо охраняемых природных территорий, схем размещения, использования и охраны охотничьих угодий на территории Иркутской области.

5. Заказник является постоянно действующим, без ограничения срока действия.

6. Заказник находится в ведении службы по охране и использованию животного мира Иркутской области (далее - Уполномоченный орган).

Юридический адрес Уполномоченного органа: 664027, Иркутская область, г. Иркутск, ул. Тимирязева, д. 28.

Почтовый адрес Уполномоченного органа: 664027, Иркутская область, г. Иркутск-27, ул. Ленина, д. 1А, а/я 5.

Контактные телефоны (факс) Уполномоченного органа: 8 (3952) 207-504, 208-576.

Региональный государственный экологический надзор за соблюдением требований положения о Заказнике, режима его особой охраны и использования осуществляется Уполномоченным органом в лице его должностных лиц, которые являются государственными инспекторами в области охраны окружающей среды.

Глава 2. ЦЕЛИ И ЗАДАЧИ ЗАКАЗНИКА

7. Целями Заказника являются:

1) сохранение на его территории уникальных и типичных природных комплексов и объектов, достопримечательных природных образований, объектов растительного и животного мира, их генетического фонда;

2) экологическое воспитание и оздоровление населения.

8. Задачами Заказника являются:

1) снижение уровня антропогенного воздействия и сохранение природных комплексов (природных ландшафтов);

2) сохранение, восстановление и воспроизводство объектов животного и растительного мира, в том числе среды их обитания (произрастания), путей миграции объектов животного мира и поддержание экологического баланса;

3) создание наиболее благоприятных условий для воспроизводства и естественного расселения на сопредельные территории объектов животного мира;

4) проведение биотехнических мероприятий с целью поддержания и увеличения численности объектов животного мира;

5) содействие в проведении научно-исследовательских работ в области биологии, без нарушения установленного режима особой охраны Заказника, разработке мероприятий по сохранению и естественному воспроизводству популяций редких и находящихся под угрозой исчезновения видов животных и растений;

6) осуществление государственного мониторинга окружающей среды.

Глава 3. КРАТКОЕ ОПИСАНИЕ ФИЗИКО-ГЕОГРАФИЧЕСКОЙ ХАРАКТЕРИСТИКИ ЗАКАЗНИКА

9. Заказник занимает общую площадь в 29635,24 га, включающую в себя часть территорий Слюдянского района Иркутская область - 18672,76 га и Шелеховского района Иркутской области - 10962,48 га.

10. Географически Заказник расположен в северной части территории Слюдянского района и в южной части территории Шелеховского района Иркутской области.

Заказник расположен на Олхинском плато, ограничен рекой Иркут, включает в себя южную окраину Среднесибирского плоскогорья, низкогорный переходный участок между восточными отрогами Восточного Саяна, хребта Тункинские гольцы и южной оконечностью Приморского хребта. Река Иркут по типу питания отнесена к числу горных рек. Крутые склоны долин в большей части бассейна, наличие гольцов и большого количества выходов коренных пород на поверхность, а также наличие в бассейне вечной мерзлоты определяют неравномерность стока в течение года. Для реки Иркут, как и для большинства его притоков, характерны большие колебания расходов воды, внезапное наступление резких и кратковременных паводков.

Почвы представляют собой результат взаимодействия основных природных факторов с растительным покровом. В высокогорьях развиваются горно-тундровые, горно-луговые и горные лугово-лесные почвы. В таежной зоне развиваются подзолистые, дерново-карбонатные, дерново-таежные, серые лесные, луговые почвы. В почвенном покрове степной зоны господствующее положение занимают каштановые и черноземные почвы, существенно уступают им по площадям лугово-черноземные и лугово-солончаковые почвы.

11. Климат резко континентальный, средняя температура января -22°C , на побережье озера Байкала -18°C (с абсолютным минимумом -45°C), средняя температура июля $+18^{\circ}\text{C}$, на побережье озера Байкала $+15^{\circ}\text{C}$ (с абсолютным максимумом $+35^{\circ}\text{C}$). Снежный покров ложится в конце октября, его толщина в среднем 1 метр, лавинная опасность отсутствует.

Преобладающая часть растений принадлежит к бореальным видам. Основными эдификаторами являются сосна, лиственница, кедр, пихта и ель. Им сопутствуют береза, осина, ольха. Пойменные комплексы образованы еловыми в сочетании с лиственницей смешаннокустарниковыми травяно-зеленоморошными лесами на аллювиальных дерново-луговых, аллювиальных торфяно-перегнойно-болотных почвах.

Глава 4. КРАТКОЕ ОПИСАНИЕ СОЦИАЛЬНО-ЭКОНОМИЧЕСКОЙ ХАРАКТЕРИСТИКИ ЗАКАЗНИКА

12. Социально-экономическими ценностями, сохраняемыми на территории Заказника, являются биоразнообразие, ненарушенные ландшафты, редкие виды растений и животных, генетические ресурсы, гидроресурсы.

Заказник, как экологически благополучная, достаточно большая по площади территория, выполняет роль экологического стабилизатора в муниципальном образовании «Слюдянский район» Иркутской области и муниципальном образовании Шелеховский район Иркутской области, и является частью экологического каркаса Иркутской области. Поселения на территории Заказника отсутствуют.

Хозяйственно-расселенческая структура вышеуказанных муниципальных образований сформировалась в меридиональном направлении вдоль основных

автодорог и железной дороги. Доминирующее значение в их хозяйственной и социальной жизни имеют железная и автомобильные дороги.

Экономика муниципального образования «Слюдянский район» Иркутской области базируется на промышленных предприятиях. Выгодное транспортно-географическое положение, в центре которого находится Слюдянский железнодорожный узел, обуславливает экономическую перспективность.

Высокую рекреационную привлекательность для туризма и туристов создают озеро Байкал и его горное обрамление со множеством рек и малых озер, а также Кругобайкальской железной дорогой.

В муниципальном образовании Шелеховский район Иркутской области представлены практически все виды экономической деятельности, оно является одним из крупнейших промышленных центров Иркутской области.

По этим причинам ландшафты указанных муниципальных образований экологически уязвимы.

Заказник предоставляет возможность по объективному проведению органами местного самоуправления муниципального образования «Слюдянский район» Иркутской области и муниципального образования Шелеховский район Иркутской области активной экологической политики, направленной на защиту природных комплексов и объектов Заказника, информированию местного населения о состоянии возобновляемых ресурсов, эколого-просветительской и образовательной природоохранной деятельности.

Вырубка лесных массивов в настоящее время является одним из главных факторов антропогенного воздействия на природные комплексы территорий муниципальных образований.

13. В целом территория Заказника относится к категории экологически благополучных, сравнительно чистых пространств, поскольку хозяйственная деятельность на территории Заказника не осуществляется, что позволяет считать ее территорией особой экологической ответственности, при использовании которой главным приоритетом является сохранение экосистем в ненарушенном состоянии.

Сохранение экосистемы на территории Заказника благоприятным образом скажется на состоянии окружающей среды муниципальных образований, сохранит генофонд и будет способствовать росту численности ценных в хозяйственном отношении видов растений и животных, в том числе и охотничьих.

Глава 5. РЕЖИМ ОСОБОЙ ОХРАНЫ И ИСПОЛЬЗОВАНИЯ ЗАКАЗНИКА

14. На территории Заказника запрещается деятельность, нарушающая естественное развитие природных процессов, препятствующая сохранению уникальных и типичных природных комплексов и природных объектов, достопримечательных природных образований, объектов растительного и животного мира, их генетического фонда, а также не связанная с возложенными на Заказник целями и задачами, в том числе:

- 1) подсочка лесных насаждений и заготовка живицы;
- 2) проведение всех видов рубок, за исключением:

проведения рубок при непосредственном тушении лесных пожаров на территории Заказника;

проведения рубок лицами, право пользования лесными участками которых возникло до образования Заказника;

проведение согласованных Уполномоченным органом рубок, проводимых в рамках санитарно-оздоровительных и воспроизводственных мероприятий, а также при принятии мер пожарной безопасности в лесах, расположенных на территории Заказника;

3) промышленный сбор и заготовка недревесных, пищевых лесных ресурсов и лекарственных растений;

4) сбор и заготовка гражданами недревесных, пищевых лесных ресурсов и лекарственных растений для собственных нужд;

5) мелиоративные работы по осушению болот, добыча торфа и мха;

6) осуществление любых видов сельскохозяйственных работ, в том числе содержание, выпас и прогон скота, за исключением проведения Уполномоченным органом биотехнических мероприятий;

7) осуществление действий, ведущих к беспокойству объектов животного мира;

8) осуществление любых видов охоты, за исключением охоты в целях регулирования численности охотничьих ресурсов, акклиматизации (реакклиматизации), переселения и гибридизации охотничьих ресурсов, содержания и разведения охотничьих ресурсов в полувольных условиях или искусственно созданной среде обитания и научно-исследовательской или образовательной деятельности;

9) нахождение на территории Заказника с орудиями охоты (добычи) и (или) продукцией охоты (добычи), собаками, ловчими птицами, за исключением случаев осуществления отлова или отстрела объектов животного мира в целях регулирования их численности, акклиматизации (реакклиматизация), переселения и гибридизации, содержания и разведения в полувольных условиях или искусственно созданной среде обитания и научно-исследовательской или образовательной деятельности;

10) выполнение работ, связанных с использованием недр;

11) забор (изъятие) водных ресурсов из поверхностных водных объектов для хозяйственно-бытового водоснабжения, добыча подземных вод, используемых для целей технологического обеспечения водой объектов промышленности либо объектов сельскохозяйственного назначения;

12) деятельность, влекущая за собой нарушения почвенного покрова, его загрязнение, в том числе мойка механических транспортных средств;

13) деятельность, оказывающая влияние на гидрологический режим, в том числе любые гидромелиоративные и ирригационные работы;

14) осуществление любых видов рыболовства, за исключением рыболовства в научно-исследовательских, контрольных, учебных и культурно-просветительских целях, а также нахождение с орудиями и (или) продукцией добычи (вылова) водных биологических ресурсов, за исключением случаев осуществления рыболовства в научно-исследовательских, контрольных, учебных и культурно-просветительских целях;

15) движение и стоянка механических транспортных средств вне дорог, за исключением механических транспортных средств, используемых при проведении мероприятий по соблюдению режима особой охраны и обеспечению

функционирования Заказника, тушении и профилактике лесных пожаров на территории Заказника, предупреждении и ликвидации иных чрезвычайных ситуаций природного и техногенного характера.

Данное ограничение не распространяется на механические транспортные средства государственных органов, осуществляющих государственный контроль (надзор) в установленном законодательством Российской Федерации порядке;

16) сброс сточных и дренажных вод, мусора, отработанных нефтепродуктов и фекальных вод в водные объекты, расположенные в границах Заказника;

17) загрязнение территории Заказника радиоактивными веществами, сточными и дренажными водами, промышленными и бытовыми отходами, а также их размещение и захоронение на территории Заказника;

18) применение пестицидов и агрохимикатов, за исключением кормовых добавок, предназначенных для подкормки животных;

19) строительство автомобильных дорог, трубопроводов, линий электропередач и других линейных объектов, если это не связано с проведением мероприятий по соблюдению режима особой охраны и обеспечению функционирования Заказника;

20) строительство промышленных, жилых и иных объектов, если это не связано с проведением мероприятий по соблюдению режима особой охраны и обеспечению функционирования Заказника;

21) размещение радиоэлектронных средств и (или) высокочастотных устройств;

22) полеты летательных аппаратов над территорией Заказника на высоте менее 300 метров, их посадка или высадка из них пассажиров на территории Заказника, за исключением случаев, связанных с проведением мероприятий по соблюдению режима особой охраны и обеспечению функционирования Заказника, тушением и профилактикой лесных пожаров, предупреждением и ликвидацией других чрезвычайных ситуаций природного и техногенного характера;

23) устройство привалов, бивуаков, туристических стоянок и лагерей, разведение костров, организация массовых спортивных и зрелищных мероприятий вне специально определенных и обозначенных информационными знаками мест, нанесение надписей и знаков на природных объектах;

24) сбор яиц, разорение гнезд, разрушение нор и других жилищ, убежищ и сооружений объектов животного мира;

25) повреждение, уничтожение, снос зданий, различных сооружений и иных объектов инфраструктуры Заказника, в том числе шлагбаумов, предупредительных, информационных и иных специальных знаков.

15. На территории Заказника действуют следующие ограничения на отдельные виды деятельности:

1) сбор зоологических, ботанических, минералогических, палеонтологических, коллекционных материалов осуществляется в научных, учебно-воспитательных и культурно-просветительских целях на основании научных и научно-технических программ и проектов, разработанных и утвержденных в соответствии с Федеральным законом от 23 августа 1996 года № 127-ФЗ «О науке и государственной научно-технической политике», а также на основании образовательных программ среднего профессионального и высшего образования, разработанных в соответствии с Федеральным законом

от 29 декабря 2012 года № 273-ФЗ «Об образовании в Российской Федерации» в рамках научно-исследовательской деятельности Уполномоченного органа в области обеспечения функционирования Заказника;

2) отлов или отстрел объектов животного мира в целях регулирования их численности, акклиматизации (реакклиматизации), переселения и гибридизации, содержания и разведения в полувольных условиях или искусственно созданной среде обитания и научно-исследовательской или образовательной деятельности, осуществляется под контролем представителя Уполномоченного органа;

3) посещение Заказника в целях, не связанных с проведением мероприятий по соблюдению режима особой охраны и обеспечению функционирования Заказника, осуществляется с 1 января по 24 апреля, с 21 июня по 30 августа и с 1 ноября по 31 декабря;

4) движение и стоянка судов (плавательных средств) на водных объектах, расположенные в границах Заказника, не связанных с проведением мероприятий по соблюдению режима особой охраны и обеспечению функционирования Заказника, осуществляется с 1 января по 24 апреля, с 21 июня по 30 августа и с 1 ноября по 31 декабря.

Данное ограничение не распространяется на суда (плавательные средства) государственных органов, осуществляющих государственный контроль (надзор) в установленном законодательством Российской Федерации порядке.

Заместитель Председателя
Правительства Иркутской области



В.И. Кондрашов

УТВЕРЖДЕНО

постановлением Правительства

Иркутской области

от 29 августа 2016 года

№ 522-пп

**ПОЛОЖЕНИЕ
О ГОСУДАРСТВЕННОМ ПРИРОДНОМ ЗАКАЗНИКЕ
РЕГИОНАЛЬНОГО ЗНАЧЕНИЯ С КОМПЛЕКСНЫМ
(ЛАНДШАФТНЫМ) ПРОФИЛЕМ «КАДИНСКИЙ»**

Глава 1. ОБЩИЕ ПОЛОЖЕНИЯ

1. Решением Исполнительного комитета Иркутского областного совета народных депутатов от 16 июля 1987 года № 390 «Об организации комплексного государственного охотничьего заказника «Кадинский»» создан комплексный государственный охотничий заказник областного значения «Кадинский».

Постановлением Правительства Иркутской области от 7 ноября 2012 года № 629-пп «О государственных природных заказниках Иркутской области» установлено, что государственный природный заказник областного значения «Кадинский» является государственным природным заказником регионального значения с комплексным (ландшафтным) профилем.

2. Краткое наименование государственного природного заказника регионального значения с комплексным (ландшафтным) профилем «Кадинский» - Заказник «Кадинский».

3. Государственный природный заказник регионального значения с комплексным (ландшафтным) профилем «Кадинский» (далее - Заказник) расположен в границах кадастровых кварталов 38:02:180401, 38:10:010701, на землях лесного и водного фондов.

Постановлением Правительства Иркутской области от 7 ноября 2012 года № 629-пп «О государственных природных заказниках Иркутской области» утверждено уточненное описание границ Заказника.

4. Территория, границы Заказника и режим его особой охраны и использования учитываются при разработке документов стратегического планирования Иркутской области, схемы территориального планирования муниципального образования «Братский район» Иркутской области, схемы территориального планирования муниципального образования Куйтунский район Иркутской области, схем землеустройства соответствующих муниципальных образований, генеральных планов поселений, городских округов Иркутской области, лесохозяйственных регламентов лесничеств, проектов освоения лесов, схем развития и размещения особо охраняемых природных территорий, схем размещения, использования и охраны охотничьих угодий на территории Иркутской области.

5. Заказник является постоянно действующим, без ограничения срока действия.

6. Заказник находится в ведении службы по охране и использованию животного мира Иркутской области (далее - Уполномоченный орган).

Юридический адрес Уполномоченного органа: 664027, Иркутская область, г. Иркутск, ул. Тимирязева, д. 28.

Почтовый адрес Уполномоченного органа: 664027, Иркутская область, г. Иркутск-27, ул. Ленина, д. 1А, а/я 5.

Контактные телефоны (факс) Уполномоченного органа: 8 (3952) 207-504, 208-576.

Региональный государственный экологический надзор за соблюдением требований положения о Заказнике, режима его особой охраны и использования осуществляется Уполномоченным органом в лице его должностных лиц, которые являются государственными инспекторами в области охраны окружающей среды.

Глава 2. ЦЕЛИ И ЗАДАЧИ ЗАКАЗНИКА

7. Целями Заказника являются:

1) сохранение на его территории уникальных и типичных природных комплексов и объектов, достопримечательных природных образований, объектов растительного и животного мира, их генетического фонда;

2) экологическое воспитание и оздоровление населения.

8. Задачами Заказника являются:

1) снижение уровня антропогенного воздействия и сохранение природных комплексов (природных ландшафтов);

2) сохранение, восстановление и воспроизводство объектов животного и растительного мира, в том числе среды их обитания (произрастания), путей миграции объектов животного мира и поддержание экологического баланса;

3) создание наиболее благоприятных условий для воспроизводства и естественного расселения на сопредельные территории объектов животного мира;

4) проведение биотехнических мероприятий с целью поддержания и увеличения численности объектов животного мира;

5) содействие в проведении научно-исследовательских работ в области биологии, без нарушения установленного режима особой охраны Заказника, разработке мероприятий по сохранению и естественному воспроизводству популяций редких и находящихся под угрозой исчезновения видов животных и растений;

6) осуществление государственного мониторинга окружающей среды.

Глава 3. КРАТКОЕ ОПИСАНИЕ ФИЗИКО-ГЕОГРАФИЧЕСКОЙ ХАРАКТЕРИСТИКИ ЗАКАЗНИКА

9. Заказник занимает общую площадь в 50676,77 га, включающую в себя часть территории Братского района Иркутской области - 2717,04 га и Куйтунского района Иркутской области - 47959,73 га.

Географически Заказник расположен в северо-западной части территории Куйтунского района и в южной части Братского района Иркутской области.

10. Рельеф Заказника равнинный с плоскими водоразделами в морфоструктурном отношении относится к окраине Ангарского кряжа, абсолютные высоты которого достигают 500-600 м. Естественные ландшафты

Заказника и прилегающих районов в разной степени нарушены антропогенным воздействием.

Среднегодовая температура воздуха колеблется от $-1,6^{\circ}\text{C}$ до $-2,7^{\circ}\text{C}$, температуры января могут опускаться до -51°C , а в июле средняя температура приближается к $+17,2^{\circ}\text{C}$. Годовые суммы осадков составляют 400-500 мм. Мощность снежного покрова колеблется от 35 см на юге до 50 см на севере. Климат резко-континентальный с большими амплитудами сезонных и суточных температур, коротким летним периодом и продолжительной холодной зимой.

На территории Заказника выпадает 440 мм осадков в год. Максимум осадков приурочен к июлю-августу, а минимум - к февралю-марту.

Крупнейшими водными объектами являются реки Када (левый приток реки Оки) и Дальняя Баробка. Общая протяженность рек и ручьев на территории Заказника составляет более 114 км.

По всей территории Заказника преобладают дерново-подзолистые глинистые и тяжело-суглинистые почвы, по долине реки Када и ее притокам приурочены мерзлотно-луговые и болотные сезонно-мерзлотные почвы, где имеется многолетняя или длительная сезонная мерзлота, вследствие этого - их постоянное повышенное и избыточное увлажнение.

11. Лесная растительность является преобладающей, занимает до 75 процентов площади Заказника. На территории распространены подтаежные светлохвойные леса. На водоразделе рек Ока и Када проявляется вертикальная дифференциация растительности. По растительному районированию территория Заказника относится к Голарктическому царству Бореальному подцарству Циркумбореальной области Среднесибирской провинции.

Большая часть лесов представлена березовыми лесами, восстанавливающимися на местах сведенных коренных в результате вырубок и последующих многократных лесных пожаров. Незначительно представлены участки лиственничных и сосновых редкостойных насаждений. По долинам небольших рек и ручьев имеются заболоченные участки с низкорослым березняком.

Глава 4. КРАТКОЕ ОПИСАНИЕ СОЦИАЛЬНО-ЭКОНОМИЧЕСКОЙ ХАРАКТЕРИСТИКИ ЗАКАЗНИКА

12. Социально-экономическими ценностями, сохраняемыми на территории Заказника, являются биоразнообразие, ненарушенные ландшафты, редкие виды растений и животных, генетические ресурсы, гидроресурсы.

Заказник, как экологически благополучная, достаточно большая по площади территория, выполняет роль экологического стабилизатора в муниципальном образовании «Братский район» Иркутской области и муниципальном образовании Куйтунский район Иркутской области, и является частью экологического каркаса Иркутской области. Поселения на территории Заказника отсутствуют.

Хозяйственно-расселенческая структура вышеуказанных муниципальных образований с сельскохозяйственными и промысловыми функциями сформировалась в меридиональном направлении вдоль основных автодорог и

железной дороги. Доминирующее значение в их хозяйственной и социальной жизни имеют железная и автомобильные дороги.

Основными отраслями муниципального образования Куйтунский район Иркутской области являются сельскохозяйственное производство и лесоперерабатывающая промышленность.

Отраслями, формирующими экономику муниципального образования «Братский район» Иркутской области, являются лесная промышленность, агропромышленный комплекс, железная дорога, а также сельскохозяйственное производство.

Лесная промышленность вышеуказанных муниципальных образований представлена лесозаготовительными и обрабатывающими предприятиями. По этим причинам их ландшафты экологически уязвимы.

Заказник предоставляет возможность по объективному проведению органами местного самоуправления муниципального образования «Братский район» Иркутской области и муниципального образования Куйтунский район Иркутской области активной экологической политики, направленной на защиту природных комплексов и объектов Заказника, информированию местного населения о состоянии возобновляемых ресурсов, эколого-просветительской и образовательной природоохранной деятельности.

Вырубка лесных массивов в настоящее время является одним из главных факторов антропогенного воздействия на природные комплексы территорий муниципальных образований.

13. В целом территория Заказника относится к категории экологически благополучных, сравнительно чистых пространств, поскольку хозяйственная деятельность на территории Заказника не осуществляется, что позволяет считать ее территорией особой экологической ответственности, при использовании которой главным приоритетом является сохранение экосистем в ненарушенном состоянии.

Сохранение экосистемы на территории Заказника благоприятным образом скажется на состоянии окружающей среды муниципального образования «Братский район» Иркутской области и муниципального образования Куйтунский район Иркутской области, сохранит генофонд и будет способствовать росту численности ценных в хозяйственном отношении видов растений и животных, в том числе и охотничьих.

Глава 5. РЕЖИМ ОСОБОЙ ОХРАНЫ И ИСПОЛЬЗОВАНИЯ ЗАКАЗНИКА

14. На территории Заказника запрещается деятельность, нарушающая естественное развитие природных процессов, препятствующая сохранению уникальных и типичных природных комплексов и природных объектов, достопримечательных природных образований, объектов растительного и животного мира, их генетического фонда, а также не связанная с возложенными на Заказник целями и задачами, в том числе:

1) подсочка лесных насаждений и заготовка живицы;

2) проведение всех видов рубок, за исключением:

проведения рубок при непосредственном тушении лесных пожаров на территории Заказника;

проведения рубок лицами, право пользования лесными участками которых возникло до образования Заказника;

проведение согласованных Уполномоченным органом рубок, проводимых в рамках санитарно-оздоровительных и воспроизводственных мероприятий, а также при принятии мер пожарной безопасности в лесах, расположенных на территории Заказника;

3) промышленный сбор и заготовка недревесных, пищевых лесных ресурсов и лекарственных растений;

4) сбор и заготовка гражданами недревесных, пищевых лесных ресурсов и лекарственных растений для собственных нужд;

5) мелиоративные работы по осушению болот, добыча торфа и мха;

6) осуществление любых видов сельскохозяйственных работ, в том числе содержание, выпас и прогон скота, за исключением проведения Уполномоченным органом биотехнических мероприятий;

7) осуществление действий, ведущих к беспокойству объектов животного мира;

8) осуществление любых видов охоты, за исключением охоты в целях регулирования численности охотничьих ресурсов, акклиматизации (реакклиматизации), переселения и гибридизации охотничьих ресурсов, содержания и разведения охотничьих ресурсов в полувольных условиях или искусственно созданной среде обитания и научно-исследовательской или образовательной деятельности;

9) нахождение на территории Заказника с орудиями охоты (добычи) и (или) продукцией охоты (добычи), собаками, ловчими птицами, за исключением случаев осуществления отлова или отстрела объектов животного мира в целях регулирования их численности, акклиматизации (реакклиматизация), переселения и гибридизации, содержания и разведения в полувольных условиях или искусственно созданной среде обитания и научно-исследовательской или образовательной деятельности;

10) выполнение работ, связанных с использованием недр;

11) забор (изъятие) водных ресурсов из поверхностных водных объектов для хозяйственно-бытового водоснабжения, добыча подземных вод, используемых для целей технологического обеспечения водой объектов промышленности либо объектов сельскохозяйственного назначения;

12) деятельность, влекущая за собой нарушения почвенного покрова, его загрязнение, в том числе мойка механических транспортных средств;

13) деятельность, оказывающая влияние на гидрологический режим, в том числе любые гидромелиоративные и ирригационные работы;

14) осуществление любых видов рыболовства, за исключением рыболовства в научно-исследовательских, контрольных, учебных и культурно-просветительских целях, а также нахождение с орудиями и (или) продукцией добычи (вылова) водных биологических ресурсов, за исключением случаев осуществления рыболовства в научно-исследовательских, контрольных, учебных и культурно-просветительских целях;

15) движение и стоянка механических транспортных средств вне дорог, за исключением механических транспортных средств, используемых при проведении мероприятий по соблюдению режима особой охраны и обеспечению функционирования Заказника, тушении и профилактике лесных пожаров на территории Заказника, предупреждении и ликвидации иных чрезвычайных

ситуаций природного и техногенного характера.

Данное ограничение не распространяется на механические транспортные средства государственных органов, осуществляющих государственный контроль (надзор) в установленном законодательством Российской Федерации порядке;

16) сброс сточных и дренажных вод, мусора, отработанных нефтепродуктов и фекальных вод в водные объекты, расположенные в границах Заказника;

17) загрязнение территории Заказника радиоактивными веществами, сточными и дренажными водами, промышленными и бытовыми отходами, а также их размещение и захоронение на территории Заказника;

18) применение пестицидов и агрохимикатов, за исключением кормовых добавок, предназначенных для подкормки животных;

19) строительство автомобильных дорог, трубопроводов, линий электропередач и других линейных объектов, если это не связано с проведением мероприятий по соблюдению режима особой охраны и обеспечению функционирования Заказника;

20) строительство промышленных, жилых и иных объектов, если это не связано с проведением мероприятий по соблюдению режима особой охраны и обеспечению функционирования Заказника;

21) размещение радиоэлектронных средств и (или) высокочастотных устройств;

22) полеты летательных аппаратов над территорией Заказника на высоте менее 300 метров, их посадка или высадка из них пассажиров на территории Заказника, за исключением случаев, связанных с проведением мероприятий по соблюдению режима особой охраны и обеспечению функционирования Заказника, тушением и профилактикой лесных пожаров, предупреждением и ликвидацией других чрезвычайных ситуаций природного и техногенного характера;

23) устройство привалов, бивуаков, туристических стоянок и лагерей, разведение костров, организация массовых спортивных и зрелищных мероприятий вне специально определенных и обозначенных информационными знаками мест, нанесение надписей и знаков на природных объектах;

24) сбор яиц, разорение гнезд, разрушение нор и других жилищ, убежищ и сооружений объектов животного мира;

25) повреждение, уничтожение, снос зданий, различных сооружений и иных объектов инфраструктуры Заказника, в том числе шлагбаумов, предупредительных, информационных и иных специальных знаков.

15. На территории Заказника действуют следующие ограничения на отдельные виды деятельности:

1) сбор зоологических, ботанических, минералогических, палеонтологических, коллекционных материалов осуществляется в научных, учебно-воспитательных и культурно-просветительских целях на основании научных и научно-технических программ и проектов, разработанных и утвержденных в соответствии с Федеральным законом от 23 августа 1996 года № 127-ФЗ «О науке и государственной научно-технической политике», а также на основании образовательных программ среднего профессионального и высшего образования, разработанных в соответствии с Федеральным законом от 29 декабря 2012 года № 273-ФЗ «Об образовании в Российской Федерации» в рамках научно-исследовательской деятельности Уполномоченного органа в

области обеспечения функционирования Заказника;


2) отлов или отстрел объектов животного мира в целях регулирования их численности, акклиматизации (реакклиматизации), переселения и гибридизации, содержания и разведения в полувольных условиях или искусственно созданной среде обитания и научно-исследовательской или образовательной деятельности, осуществляется под контролем представителя Уполномоченного органа;

3) посещение Заказника в целях, не связанных с проведением мероприятий по соблюдению режима особой охраны и обеспечению функционирования Заказника, осуществляется с 1 января по 24 апреля, с 21 июня по 30 августа и с 1 ноября по 31 декабря;

4) движение и стоянка судов (плавательных средств) на водных объектах, расположенные в границах Заказника, не связанных с проведением мероприятий по соблюдению режима особой охраны и обеспечению функционирования Заказника, осуществляется с 1 января по 24 апреля, с 21 июня по 30 августа и с 1 ноября по 31 декабря.

Данное ограничение не распространяется на суда (плавательные средства) государственных органов, осуществляющих государственный контроль (надзор) в установленном законодательством Российской Федерации порядке.

Заместитель Председателя
Правительства Иркутской области



В.И. Кондрашов

УТВЕРЖДЕНО

постановлением Правительства

Иркутской области
от 29 августа 2016 года

№ 522-пп

**ПОЛОЖЕНИЕ
О ГОСУДАРСТВЕННОМ ПРИРОДНОМ ЗАКАЗНИКЕ
РЕГИОНАЛЬНОГО ЗНАЧЕНИЯ С КОМПЛЕКСНЫМ
(ЛАНДШАФТНЫМ) ПРОФИЛЕМ «КИРЕЙСКИЙ»**

Глава 1. ОБЩИЕ ПОЛОЖЕНИЯ

1. Решением Исполнительного комитета Иркутского областного совета народных депутатов от 21 апреля 1986 года № 216 «Об организации комплексного государственного охотничьего заказника «Кирейский»» создан комплексный государственный охотничий заказник областного значения «Кирейский».

Постановлением Правительства Иркутской области от 7 ноября 2012 года № 629-пп «О государственных природных заказниках Иркутской области» установлено, что государственный природный заказник областного значения «Кирейский» является государственным природным заказником регионального значения с комплексным (ландшафтным) профилем.

2. Краткое наименование государственного природного заказника регионального значения с комплексным (ландшафтным) профилем «Кирейский» - Заказник «Кирейский».

3. Государственный природный заказник регионального значения с комплексным (ландшафтным) профилем «Кирейский» (далее - Заказник) расположен в границах кадастрового квартала 38:15:020301, на землях лесного и водного фондов.

Постановлением Правительства Иркутской области от 7 ноября 2012 года № 629-пп «О государственных природных заказниках Иркутской области» утверждено уточненное описание границ Заказника.

4. Территория, границы Заказника и режим его особой охраны и использования учитываются при разработке документов стратегического планирования Иркутской области, схемы территориального планирования муниципального образования «Тулунский район» Иркутской области, схемы землеустройства соответствующего муниципального образования, генеральных планов поселений, городских округов Иркутской области, лесохозяйственных регламентов лесничеств, проектов освоения лесов, схем развития и размещения особо охраняемых природных территорий, схем размещения, использования и охраны охотничьих угодий на территории Иркутской области.

5. Заказник является постоянно действующим, без ограничения срока действия.

6. Заказник находится в ведении службы по охране и использованию животного мира Иркутской области (далее - Уполномоченный орган).

Юридический адрес Уполномоченного органа: 664027, Иркутская область, г. Иркутск, ул. Тимирязева, д. 28.

Почтовый адрес Уполномоченного органа: 664027, Иркутская область, г. Иркутск-27, ул. Ленина, д. 1А, а/я 5.

Контактные телефоны (факс) Уполномоченного органа: 8 (3952) 207-504, 208-576.

Региональный государственный экологический надзор за соблюдением требований положения о Заказнике, режима его особой охраны и использования осуществляется Уполномоченным органом в лице его должностных лиц, которые являются государственными инспекторами в области охраны окружающей среды.

Глава 2. ЦЕЛИ И ЗАДАЧИ ЗАКАЗНИКА

7. Целями Заказника являются:

1) сохранение на его территории уникальных и типичных природных комплексов и объектов, достопримечательных природных образований, объектов растительного и животного мира, их генетического фонда;

2) экологическое воспитание и оздоровление населения.

8. Задачами Заказника являются:

1) снижение уровня антропогенного воздействия и сохранение природных комплексов (природных ландшафтов);

2) сохранение, восстановление и воспроизводство объектов животного и растительного мира, в том числе среды их обитания (произрастания), путей миграции объектов животного мира и поддержание экологического баланса;

3) создание наиболее благоприятных условий для воспроизводства и естественного расселения на сопредельные территории объектов животного мира;

4) проведение биотехнических мероприятий с целью поддержания и увеличения численности объектов животного мира;

5) содействие в проведении научно-исследовательских работ в области биологии, без нарушения установленного режима особой охраны Заказника, разработке мероприятий по сохранению и естественному воспроизводству популяций редких и находящихся под угрозой исчезновения видов животных и растений;

6) осуществление государственного мониторинга окружающей среды.

Глава 3. КРАТКОЕ ОПИСАНИЕ ФИЗИКО-ГЕОГРАФИЧЕСКОЙ ХАРАКТЕРИСТИКИ ЗАКАЗНИКА

9. Заказник общей площадью 29524,79 га расположен в юго-восточной части территории Тулунского района Иркутской области.

Территория Заказника делится на 2 части: большую - равнинную, в пределах Сибирской платформы (Иркутско-Черемховская предгорная равнина), и меньшую, охватывающую предгорья Саян.

10. Наиболее крупные водоемы на территории Заказника это реки Кирей и Кирейская Тагна, берущие свое начало в горах. Вскрытие рек и весеннее

половодье происходит во второй половине апреля и первой декаде мая. Наряду с весенним половодьем в июне-августе наблюдаются дождевые паводки, редко имеющие катастрофический характер.

В горах распространены горно-лесные подзолистые, торфяно-перегнойные мерзлотно-болотные, бурые грубогумусные почвы. На территории Иркутско-Черемховской равнины почвообразующими являются суглинисто-глинистые отложения большой мощности.

Значительная площадь Заказника занята открытыми болотами, как низинно-осоковыми, так и переходными осоково-сфагновыми. Среди болот имеются острова (релки), поросшие светло-хвойными породами (сосна, лиственница) с примесью березы и осины.

11. Среднегодовая температура воздуха изменяется от $-1,4^{\circ}\text{C}$ до $-3,5^{\circ}\text{C}$. Температуры января и июля соответственно находятся в пределах от $-20,5^{\circ}\text{C}$ до $-23,6^{\circ}\text{C}$ и от $+15,1^{\circ}\text{C}$ до $+17,8^{\circ}\text{C}$, причем самые низкие значения июльских и среднегодовых температур имеют место в горной части Восточного Саяна. Сумма активных температур воздуха достигает $1434-1635^{\circ}\text{C}$ в центральной и северной части и понижается до 1119°C в южной части. Продолжительность безморозного периода колеблется от 73 до 119 дней и связана с местоположением станции. Годовое количество осадков в зависимости от высоты местности изменяется от 424 мм в Зиме до 896 мм в Белой Зиме. Основная часть осадков приходится на теплый период, за который выпадает 79-83 процентов их годовой суммы. Особенно обильные дожди наблюдаются в июле-августе, нередко они вызывают катастрофические паводки.

Мощность снежного покрова изменяется от 20-40 см в центральной части района исследования до 70-100 см в горной. Многолетняя мерзлота распространена редкими островами и линзами мощностью до 15 м в днищах падей и распадков, заболоченных участках долин, на северных склонах. Однако к югу, по мере продвижения к Восточному Саяну, количество и размеры мерзлотных островов увеличиваются и встречаются чаще на всех элементах рельефа.

Климат резко-континентальный с большими амплитудами сезонных и суточных температур, коротким летним периодом и продолжительной холодной зимой.

Глава 4. КРАТКОЕ ОПИСАНИЕ СОЦИАЛЬНО-ЭКОНОМИЧЕСКОЙ ХАРАКТЕРИСТИКИ ЗАКАЗНИКА

12. Социально-экономическими ценностями, сохраняемыми на территории Заказника, являются биоразнообразие, ненарушенные ландшафты, редкие виды растений и животных, генетические ресурсы, гидроресурсы.

Заказник, как экологически благополучная, достаточно большая по площади территория, выполняет роль экологического стабилизатора в муниципальном образовании «Тулунский район» Иркутской области и является частью экологического каркаса Иркутской области. Поселения на территории Заказника отсутствуют.

Хозяйственно-расселенческая структура вышеуказанного муниципального образования с сельскохозяйственными и промышленными функциями сформировалась в меридиональном направлении вдоль основных автодорог и железной дороги. Доминирующее значение в его хозяйственной и социальной жизни имеют железные и автомобильные дороги.

Муниципальное образование «Тулунский район» Иркутской области является индустриально-аграрным - основными отраслями являются угледобывающая и лесозаготовительная, а также сельское хозяйство. По объемам сельскохозяйственного производства является одним из крупнейших сельскохозяйственных районов Иркутской области.

Промышленное производство муниципального образования «Тулунский район» Иркутской области представлено угольными предприятиями. По этим причинам его ландшафты экологически уязвимы.

Заказник предоставляет возможность по объективному проведению органами местного самоуправления муниципального образования «Тулунский район» Иркутской области активной экологической политики, направленной на защиту природных комплексов и объектов Заказника, информированию местного населения о состоянии возобновляемых ресурсов, эколого-просветительской и образовательной природоохранной деятельности.

Вырубка лесных массивов в настоящее время является одним из главных факторов антропогенного воздействия на природные комплексы данной территории.

13. В целом территория Заказника относится к категории экологически благополучных, сравнительно чистых пространств, поскольку хозяйственная деятельность на территории Заказника не осуществляется, что позволяет считать ее территорией особой экологической ответственности, при использовании которой главным приоритетом является сохранение экосистем в ненарушенном состоянии.

Сохранение экосистемы на территории Заказника благоприятным образом скажется на состоянии окружающей среды муниципального образования, сохранит генофонд и будет способствовать росту численности ценных в хозяйственном отношении видов растений и животных, в том числе и охотничьих.

Глава 5. РЕЖИМ ОСОБОЙ ОХРАНЫ И ИСПОЛЬЗОВАНИЯ ЗАКАЗНИКА

14. На территории Заказника запрещается деятельность, нарушающая естественное развитие природных процессов, препятствующая сохранению уникальных и типичных природных комплексов и природных объектов, достопримечательных природных образований, объектов растительного и животного мира, их генетического фонда, а также не связанная с возложенными на Заказник целями и задачами, в том числе:

1) подсочка лесных насаждений и заготовка живицы;

2) проведение всех видов рубок, за исключением:

проведения рубок при непосредственном тушении лесных пожаров на территории Заказника;

проведения рубок лицами, право пользования лесными участками

которых возникло до образования Заказника;

проведение согласованных Уполномоченным органом рубок, проводимых в рамках санитарно-оздоровительных и воспроизводственных мероприятий, а также при принятии мер пожарной безопасности в лесах, расположенных на территории Заказника;

3) промышленный сбор и заготовка недревесных, пищевых лесных ресурсов и лекарственных растений;

4) сбор и заготовка гражданами недревесных, пищевых лесных ресурсов и лекарственных растений для собственных нужд;

5) мелиоративные работы по осушению болот, добыча торфа и мха;

6) осуществление любых видов сельскохозяйственных работ, в том числе содержание, выпас и прогон скота, за исключением проведения Уполномоченным органом биотехнических мероприятий;

7) осуществление действий, ведущих к беспокойству объектов животного мира;

8) осуществление любых видов охоты, за исключением охоты в целях регулирования численности охотничьих ресурсов, акклиматизации (реакклиматизации), переселения и гибридизации охотничьих ресурсов, содержания и разведения охотничьих ресурсов в полувольных условиях или искусственно созданной среде обитания и научно-исследовательской или образовательной деятельности;

9) нахождение на территории Заказника с орудиями охоты (добычи) и (или) продукцией охоты (добычи), собаками, ловчими птицами, за исключением случаев осуществления отлова или отстрела объектов животного мира в целях регулирования их численности, акклиматизации (реакклиматизация), переселения и гибридизации, содержания и разведения в полувольных условиях или искусственно созданной среде обитания и научно-исследовательской или образовательной деятельности;

10) выполнение работ, связанных с использованием недр;

11) забор (изъятие) водных ресурсов из поверхностных водных объектов для хозяйственно-бытового водоснабжения, добыча подземных вод, используемых для целей технологического обеспечения водой объектов промышленности либо объектов сельскохозяйственного назначения;

12) деятельность, влекущая за собой нарушения почвенного покрова, его загрязнение, в том числе мойка механических транспортных средств;

13) деятельность, оказывающая влияние на гидрологический режим, в том числе любые гидромелиоративные и ирригационные работы;

14) осуществление любых видов рыболовства, за исключением рыболовства в научно-исследовательских, контрольных, учебных и культурно-просветительских целях, а также нахождение с орудиями и (или) продукцией добычи (вылова) водных биологических ресурсов, за исключением случаев осуществления рыболовства в научно-исследовательских, контрольных, учебных и культурно-просветительских целях;

15) движение и стоянка механических транспортных средств вне дорог, за исключением механических транспортных средств, используемых при проведении мероприятий по соблюдению режима особой охраны и обеспечению функционирования Заказника, тушении и профилактике лесных пожаров на территории Заказника, предупреждении и ликвидации иных чрезвычайных

ситуаций природного и техногенного характера.

Данное ограничение не распространяется на механические транспортные средства государственных органов, осуществляющих государственный контроль (надзор) в установленном законодательством Российской Федерации порядке;

16) сброс сточных и дренажных вод, мусора, отработанных нефтепродуктов и фекальных вод в водные объекты, расположенные в границах Заказника;

17) загрязнение территории Заказника радиоактивными веществами, сточными и дренажными водами, промышленными и бытовыми отходами, а также их размещение и захоронение на территории Заказника;

18) применение пестицидов и агрохимикатов, за исключением кормовых добавок, предназначенных для подкормки животных;

19) строительство автомобильных дорог, трубопроводов, линий электропередач и других линейных объектов, если это не связано с проведением мероприятий по соблюдению режима особой охраны и обеспечению функционирования Заказника;

20) строительство промышленных, жилых и иных объектов, если это не связано с проведением мероприятий по соблюдению режима особой охраны и обеспечению функционирования Заказника;

21) размещение радиоэлектронных средств и (или) высокочастотных устройств;

22) полеты летательных аппаратов над территорией Заказника на высоте менее 300 метров, их посадка или высадка из них пассажиров на территории Заказника, за исключением случаев, связанных с проведением мероприятий по соблюдению режима особой охраны и обеспечению функционирования Заказника, тушением и профилактикой лесных пожаров, предупреждением и ликвидацией других чрезвычайных ситуаций природного и техногенного характера;

23) устройство привалов, бивуаков, туристических стоянок и лагерей, разведение костров, организация массовых спортивных и зрелищных мероприятий вне специально определенных и обозначенных информационными знаками мест, нанесение надписей и знаков на природных объектах;

24) сбор яиц, разорение гнезд, разрушение нор и других жилищ, убежищ и сооружений объектов животного мира;

25) повреждение, уничтожение, снос зданий, различных сооружений и иных объектов инфраструктуры Заказника, в том числе шлагбаумов, предупредительных, информационных и иных специальных знаков.

15. На территории Заказника действуют следующие ограничения на отдельные виды деятельности:

1) сбор зоологических, ботанических, минералогических, палеонтологических, коллекционных материалов осуществляется в научных, учебно-воспитательных и культурно-просветительских целях на основании научных и научно-технических программ и проектов, разработанных и утвержденных в соответствии с Федеральным законом от 23 августа 1996 года № 127-ФЗ «О науке и государственной научно-технической политике», а также на основании образовательных программ среднего профессионального и высшего образования, разработанных в соответствии с Федеральным законом от 29 декабря 2012 года № 273-ФЗ «Об образовании в Российской Федерации»

в рамках научно-исследовательской деятельности Уполномоченного органа в области обеспечения функционирования Заказника;

2) отлов или отстрел объектов животного мира в целях регулирования их численности, акклиматизации (реакклиматизации), переселения и гибридизации, содержания и разведения в полувольных условиях или искусственно созданной среде обитания и научно-исследовательской или образовательной деятельности, осуществляется под контролем представителя Уполномоченного органа;

3) посещение Заказника в целях, не связанных с проведением мероприятий по соблюдению режима особой охраны и обеспечению функционирования Заказника, осуществляется с 1 января по 24 апреля, с 21 июня по 30 августа и с 1 ноября по 31 декабря;

4) движение и стоянка судов (плавательных средств) на водных объектах, расположенные в границах Заказника, не связанных с проведением мероприятий по соблюдению режима особой охраны и обеспечению функционирования Заказника, осуществляется с 1 января по 24 апреля, с 21 июня по 30 августа и с 1 ноября по 31 декабря.

Данное ограничение не распространяется на суда (плавательные средства) государственных органов, осуществляющих государственный контроль (надзор) в установленном законодательством Российской Федерации порядке.

Заместитель Председателя
Правительства Иркутской области



В.И. Кондрашов

УТВЕРЖДЕНО
постановлением Правительства
Иркутской области
от 29 августа 2016 года
№ 522-пп

**ПОЛОЖЕНИЕ
О ГОСУДАРСТВЕННОМ ПРИРОДНОМ ЗАКАЗНИКЕ
РЕГИОНАЛЬНОГО ЗНАЧЕНИЯ С КОМПЛЕКСНЫМ
(ЛАНДШАФТНЫМ) ПРОФИЛЕМ «КОЧЕРГАТСКИЙ»**

Глава 1. ОБЩИЕ ПОЛОЖЕНИЯ

1. Решением Исполнительного комитета Иркутского областного совета депутатов трудящихся от 20 ноября 1967 года № 542 «Об учреждении видовых государственных охотничьих заказников областного значения «Кочергатский» и «Иркутский» на территории Иркутского и Слюдянского районов» создан видовой государственный охотничий заказник областного значения «Кочергатский».

Постановлением Правительства Иркутской области от 7 ноября 2012 года № 629-пп «О государственных природных заказниках Иркутской области» установлено, что государственный природный заказник областного значения «Кочергатский» является государственным природным заказником регионального значения с комплексным (ландшафтным) профилем.

2. Краткое наименование государственного природного заказника регионального значения с комплексным (ландшафтным) профилем «Кочергатский» - Заказник «Кочергатский».

3. Государственный природный заказник регионального значения с комплексным (ландшафтным) профилем «Кочергатский» (далее - Заказник) расположен в границах кадастрового квартала 38:06:021001, на землях лесного и водного фондов.

Постановлением Правительства Иркутской области от 7 ноября 2012 года № 629-пп «О государственных природных заказниках Иркутской области» утверждено уточненное описание границ Заказника.

4. Территория, границы Заказника и режим его особой охраны и использования учитываются при разработке документов стратегического планирования Иркутской области, схемы территориального планирования Иркутского районного муниципального образования Иркутской области, схемы землеустройства соответствующего муниципального образования, генеральных планов поселений, городских округов Иркутской области, лесохозяйственных регламентов лесничеств, проектов освоения лесов, схем развития и размещения особо охраняемых природных территорий, схем размещения, использования и охраны охотничьих угодий на территории Иркутской области.

5. Заказник является постоянно действующим, без ограничения срока действия.

6. Заказник находится в ведении службы по охране и использованию животного мира Иркутской области (далее - Уполномоченный орган).

Юридический адрес Уполномоченного органа: 664027, Иркутская область, г. Иркутск, ул. Тимирязева, д. 28.

Почтовый адрес Уполномоченного органа: 664027, Иркутская область, г. Иркутск-27, ул. Ленина, д. 1А, а/я 5.

Контактные телефоны (факс) Уполномоченного органа: 8 (3952) 207-504, 208-576.

Региональный государственный экологический надзор за соблюдением требований положения о Заказнике, режима его особой охраны и использования осуществляется Уполномоченным органом в лице его должностных лиц, которые являются государственными инспекторами в области охраны окружающей среды.

Глава 2. ЦЕЛИ И ЗАДАЧИ ЗАКАЗНИКА

7. Целями Заказника являются:

1) сохранение на его территории уникальных и типичных природных комплексов и объектов, достопримечательных природных образований, объектов растительного и животного мира, их генетического фонда;

2) экологическое воспитание и оздоровление населения.

8. Задачами Заказника являются:

1) снижение уровня антропогенного воздействия и сохранение природных комплексов (природных ландшафтов);

2) сохранение, восстановление и воспроизводство объектов животного и растительного мира, в том числе среды их обитания (произрастания), путей миграции объектов животного мира и поддержание экологического баланса;

3) создание наиболее благоприятных условий для воспроизводства и естественного расселения на сопредельные территории объектов животного мира;

4) проведение биотехнических мероприятий с целью поддержания и увеличения численности объектов животного мира;

5) содействие в проведении научно-исследовательских работ в области биологии, без нарушения установленного режима особой охраны Заказника, разработке мероприятий по сохранению и естественному воспроизводству популяций редких и находящихся под угрозой исчезновения видов животных и растений;

6) осуществление государственного мониторинга окружающей среды.

Глава 3. КРАТКОЕ ОПИСАНИЕ ФИЗИКО-ГЕОГРАФИЧЕСКОЙ ХАРАКТЕРИСТИКИ ЗАКАЗНИКА

9. Заказник общей площадью 12428,24 га расположен в юго-восточной части территории Иркутского района, и относится к Прибайкальской гольцово-горнотаежной провинции Байкало-Джугджурской горно-таежной физико-географической области.

10. В целом на территории Заказника преобладает горно-таежный ландшафт, что обуславливается расположением Заказника на части Онотской возвышенности и близким расположением Приморского хребта.

На территории Заказника, на продуктах выветривания кислых кристаллических и метаморфических пород сформирована довольно пестрая мозаика почвенных разностей. Наиболее распространенными из них являются горно-подзолистые, горно-лесные перегнойные, а также горно-лесные перегнойно-карбонатные. Почвенный профиль маломощный с грубым механическим составом, гумусовый горизонт небольшой. Горно-лесные мерзлотно-болотные почвы расположены в понижениях, днищах небольших рек и падей.

По территории Заказника протекает река Кочергат, которая является притоком реки Голоустная, в нее входит более 40 больших и малых притоков. Все они имеют горный характер и относятся к типу рек с ярко выраженным весенне-летним половодьем.

11. Климат района резко континентальный. Однако, на части территории в его формировании заметное влияние оказывает водная масса озера Байкал, вызывающая смягчение климата. На территории Заказника отмечаются довольно низкие температуры летом и самые низкие среднегодовые значения в Иркутском районе. Лето прохладное, с повышением температур к августу. Средняя температура в январе приближается к -25°C в пониженных местах, -20°C - на возвышенных участках, в июле соответственно $+15,7^{\circ}\text{C}$ и $+17,5^{\circ}\text{C}$. Продолжительность безморозного периода около 90 дней. Глубина снежного покрова колеблется от 70 до 40 см.

На территории Заказника можно выделить луговой и лесной типы растительности. Луга по занимаемой площади значительно уступают лесам, они располагаются по крутым склонам с южной экспозицией, не занятых курумами (здесь они сильно остепенены), и в пониженных участках рельефа, поймах рек, днищах падей. Они относятся к разнотравно-злаковым, злаково-осоковым заболоченным с кустарником и болотами. Лесная растительность является преобладающей, занимает до 95 процентов площади Заказника. Основными лесообразующими породами являются сосна, лиственница, береза, осина, а в тенистых сырых падах - кедр и пихта.

Глава 4. КРАТКОЕ ОПИСАНИЕ СОЦИАЛЬНО-ЭКОНОМИЧЕСКОЙ ХАРАКТЕРИСТИКИ ЗАКАЗНИКА

12. Социально-экономическими ценностями, сохраняемыми на территории Заказника, являются биоразнообразие, ненарушенные ландшафты, редкие виды растений и животных, генетические ресурсы, гидроресурсы и другие.

Заказник, как экологически благополучная территория, выполняет роль экологического стабилизатора в Иркутском районном муниципальном образовании Иркутской области и является частью экологического каркаса Иркутской области. Поселения на территории Заказника отсутствуют.

Хозяйственно-расселенческая структура сформировалась в меридиональном направлении вдоль основных автодорог и железной дороги. Доминирующее значение в хозяйственной и социальной жизни вышеуказанного муниципального образования имеют железная и автомобильные дороги.

Основные профили развития экономики Иркутского районного муниципального образования Иркутской области – лесозаготовительный и сельскохозяйственный.

Общий запас древесины оценивается в 119,2 млн м³, однако 98 процентов составляют леса ограниченного пользования, в основном это Прибайкальский национальный парк, водоохранная зона озера Байкал и санитарно-гигиенические городские леса. Эксплуатационный запас древесины составляет лишь 12,3 млн м³.

Вырубка лесных массивов в настоящее время является одним из главных факторов антропогенного воздействия на природные комплексы территории Иркутского районного муниципального образования Иркутской области.

Минерально-сырьевая база отличается богатством разведанных месторождений естественных строительных материалов, торфа, кварцитов, стекольных песков, а также ряда проявлений тальцитов и цеолита.

Заказник предоставляет возможность по объективному проведению органами местного самоуправления муниципальных образований активной экологической политики, направленной на защиту природных комплексов и объектов Заказника, информированию местного населения о состоянии возобновляемых ресурсов, эколого-просветительской и образовательной природоохранной деятельности.

В целом территория Заказника относится к категории экологически благополучных, сравнительно чистых пространств, поскольку хозяйственная деятельность на территории Заказника не осуществляется, что позволяет считать ее территорией особой экологической ответственности, при использовании которой главным приоритетом является сохранение экосистем в ненарушенном состоянии.

Сохранение экосистемы на территории Заказника благоприятным образом скажется на состоянии окружающей среды муниципального образования, сохранит генофонд и будет способствовать росту численности ценных в хозяйственном отношении видов растений и животных, в том числе и охотничьих.

Глава 5. РЕЖИМ ОСОБОЙ ОХРАНЫ И ИСПОЛЬЗОВАНИЯ ЗАКАЗНИКА

14. На территории Заказника запрещается деятельность, нарушающая естественное развитие природных процессов, препятствующая сохранению уникальных и типичных природных комплексов и природных объектов, достопримечательных природных образований, объектов растительного и животного мира, их генетического фонда, а также не связанная с возложенными на Заказник целями и задачами, в том числе:

- 1) подсочка лесных насаждений и заготовка живицы;

- 2) проведение всех видов рубок, за исключением:
 - проведения рубок при непосредственном тушении лесных пожаров на территории Заказника;
 - проведения рубок лицами, право пользования лесными участками которых возникло до образования Заказника;
 - проведение согласованных Уполномоченным органом рубок, проводимых в рамках санитарно-оздоровительных и воспроизводственных мероприятий, а также при принятии мер пожарной безопасности в лесах, расположенных на территории Заказника;
- 3) промышленный сбор и заготовка недревесных, пищевых лесных ресурсов и лекарственных растений;
- 4) сбор и заготовка гражданами недревесных, пищевых лесных ресурсов и лекарственных растений для собственных нужд;
- 5) мелиоративные работы по осушению болот, добыча торфа и мха;
- 6) осуществление любых видов сельскохозяйственных работ, в том числе содержание, выпас и прогон скота, за исключением проведения Уполномоченным органом биотехнических мероприятий;
- 7) осуществление действий, ведущих к беспокойству объектов животного мира;
- 8) осуществление любых видов охоты, за исключением охоты в целях регулирования численности охотничьих ресурсов, акклиматизации (реакклиматизации), переселения и гибридизации охотничьих ресурсов, содержания и разведения охотничьих ресурсов в полувольных условиях или искусственно созданной среде обитания и научно-исследовательской или образовательной деятельности;
- 9) нахождение на территории Заказника с орудиями охоты (добычи) и (или) продукцией охоты (добычи), собаками, ловчими птицами, за исключением случаев осуществления отлова или отстрела объектов животного мира в целях регулирования их численности, акклиматизации (реакклиматизация), переселения и гибридизации, содержания и разведения в полувольных условиях или искусственно созданной среде обитания и научно-исследовательской или образовательной деятельности;
- 10) выполнение работ, связанных с использованием недр;
- 11) забор (изъятие) водных ресурсов из поверхностных водных объектов для хозяйственно-бытового водоснабжения, добыча подземных вод, используемых для целей технологического обеспечения водой объектов промышленности либо объектов сельскохозяйственного назначения;
- 12) деятельность, влекущая за собой нарушения почвенного покрова, его загрязнение, в том числе мойка механических транспортных средств;
- 13) деятельность, оказывающая влияние на гидрологический режим, в том числе любые гидромелиоративные и ирригационные работы;
- 14) осуществление любых видов рыболовства, за исключением рыболовства в научно-исследовательских, контрольных, учебных и культурно-просветительских целях, а также нахождение с орудиями и (или) продукцией добычи (вылова) водных биологических ресурсов, за исключением случаев осуществления рыболовства в научно-исследовательских, контрольных, учебных и культурно-просветительских целях;
- 15) движение и стоянка механических транспортных средств вне дорог, за

исключением механических транспортных средств, используемых при проведении мероприятий по соблюдению режима особой охраны и обеспечению функционирования Заказника, тушении и профилактике лесных пожаров на территории Заказника, предупреждении и ликвидации иных чрезвычайных ситуаций природного и техногенного характера.

Данное ограничение не распространяется на механические транспортные средства государственных органов, осуществляющих государственный контроль (надзор) в установленном законодательством Российской Федерации порядке;

16) сброс сточных и дренажных вод, мусора, отработанных нефтепродуктов и фекальных вод в водные объекты, расположенные в границах Заказника;

17) загрязнение территории Заказника радиоактивными веществами, сточными и дренажными водами, промышленными и бытовыми отходами, а также их размещение и захоронение на территории Заказника;

18) применение пестицидов и агрохимикатов, за исключением кормовых добавок, предназначенных для подкормки животных;

19) строительство автомобильных дорог, трубопроводов, линий электропередач и других линейных объектов, если это не связано с проведением мероприятий по соблюдению режима особой охраны и обеспечению функционирования Заказника;

20) строительство промышленных, жилых и иных объектов, если это не связано с проведением мероприятий по соблюдению режима особой охраны и обеспечению функционирования Заказника;

21) размещение радиоэлектронных средств и (или) высокочастотных устройств;

22) полеты летательных аппаратов над территорией Заказника на высоте менее 300 метров, их посадка или высадка из них пассажиров на территории Заказника, за исключением случаев, связанных с проведением мероприятий по соблюдению режима особой охраны и обеспечению функционирования Заказника, тушением и профилактикой лесных пожаров, предупреждением и ликвидацией других чрезвычайных ситуаций природного и техногенного характера;

23) устройство привалов, бивуаков, туристических стоянок и лагерей, разведение костров, организация массовых спортивных и зрелищных мероприятий вне специально определенных и обозначенных информационными знаками мест, нанесение надписей и знаков на природных объектах;

24) сбор яиц, разорение гнезд, разрушение нор и других жилищ, убежищ и сооружений объектов животного мира;

25) повреждение, уничтожение, снос зданий, различных сооружений и иных объектов инфраструктуры Заказника, в том числе шлагбаумов, предупредительных, информационных и иных специальных знаков.

15. На территории Заказника действуют следующие ограничения на отдельные виды деятельности:

1) сбор зоологических, ботанических, минералогических, палеонтологических, коллекционных материалов осуществляется в научных, учебно-воспитательных и культурно-просветительских целях на основании научных и научно-технических программ и проектов, разработанных и утвержденных в соответствии с Федеральным законом от 23 августа 1996 года

№ 127-ФЗ «О науке и государственной научно-технической политике», а также на основании образовательных программ среднего профессионального и высшего образования, разработанных в соответствии с Федеральным законом от 29 декабря 2012 года № 273-ФЗ «Об образовании в Российской Федерации» в рамках научно-исследовательской деятельности Уполномоченного органа в области обеспечения функционирования Заказника;


2) отлов или отстрел объектов животного мира в целях регулирования их численности, акклиматизации (реакклиматизации), переселения и гибридизации, содержания и разведения в полувольных условиях или искусственно созданной среде обитания и научно-исследовательской или образовательной деятельности, осуществляется под контролем представителя Уполномоченного органа;

3) посещение Заказника в целях, не связанных с проведением мероприятий по соблюдению режима особой охраны и обеспечению функционирования Заказника, осуществляется с 1 января по 24 апреля, с 21 июня по 30 августа и с 1 ноября по 31 декабря;

4) движение и стоянка судов (плавательных средств) на водных объектах, расположенные в границах Заказника, не связанных с проведением мероприятий по соблюдению режима особой охраны и обеспечению функционирования Заказника, осуществляется с 1 января по 24 апреля, с 21 июня по 30 августа и с 1 ноября по 31 декабря.

Данное ограничение не распространяется на суда (плавательные средства) государственных органов, осуществляющих государственный контроль (надзор) в установленном законодательством Российской Федерации порядке.

Заместитель Председателя
Правительства Иркутской области



В.И. Кондрашов

УТВЕРЖДЕНО
постановлением Правительства
Иркутской области
от 29 августа 2016 года
№ 522-пп

**ПОЛОЖЕНИЕ
О ГОСУДАРСТВЕННОМ ПРИРОДНОМ ЗАКАЗНИКЕ
РЕГИОНАЛЬНОГО ЗНАЧЕНИЯ С КОМПЛЕКСНЫМ
(ЛАНДШАФТНЫМ) ПРОФИЛЕМ «МАГДАНСКИЙ»**

Глава 1. ОБЩИЕ ПОЛОЖЕНИЯ

1. Решением Исполнительного комитета Иркутского областного совета депутатов трудящихся от 2 октября 1973 года № 606 «Об учреждении комплексных государственных заказников областного значения» создан комплексный государственный заказник областного значения «Магданский».

Постановлением Правительства Иркутской области от 7 ноября 2012 года № 629-пп «О государственных природных заказниках Иркутской области» установлено, что государственный природный заказник областного значения «Магданский» является государственным природным заказником регионального значения с комплексным (ландшафтным) профилем.

2. Краткое наименование государственного природного заказника регионального значения с комплексным (ландшафтным) профилем «Магданский» - Заказник «Магданский».

3. Государственный природный заказник регионального значения с комплексным (ландшафтным) профилем «Магданский» (далее - Заказник) расположен в границах кадастровых кварталов 38:08:111201 (в том числе участки 38:08:111201:55, 38:08:111201:77, 38:08:111201:91, 38:08:111201:92, 38:08:111201:102, 38:08:111201:129), 38:08:000000 (участки 38:08:000000:106, 38:08:000000:153, 38:08:000000:160), на землях лесного и водного фондов.

Постановлением Правительства Иркутской области от 7 ноября 2012 года № 629-пп «О государственных природных заказниках Иркутской области» утверждено уточненное описание границ Заказника.

4. Территория, границы Заказника и режим его особой охраны и использования учитываются при разработке документов стратегического планирования Иркутской области, схемы территориального планирования муниципального образования «Качугский район» Иркутской области, схемы землеустройства соответствующего муниципального образования, генеральных планов поселений, городских округов Иркутской области, лесохозяйственных регламентов лесничеств, проектов освоения лесов, схем развития и размещения особо охраняемых природных территорий, схем размещения, использования и охраны охотничьих угодий на территории Иркутской области.

5. Заказник является постоянно действующим, без ограничения срока действия.

6. Заказник находится в ведении службы по охране и использованию животного мира Иркутской области (далее - Уполномоченный орган).

Юридический адрес Уполномоченного органа: 664027, Иркутская область, г. Иркутск, ул. Тимирязева, д. 28.

Почтовый адрес Уполномоченного органа: 664027, Иркутская область, г. Иркутск-27, ул. Ленина, д. 1А, а/я 5.

Контактные телефоны (факс) Уполномоченного органа: 8 (3952) 207-504, 208-576.

Региональный государственный экологический надзор за соблюдением требований положения о Заказнике, режима его особой охраны и использования осуществляется Уполномоченным органом в лице его должностных лиц, которые являются государственными инспекторами в области охраны окружающей среды.

Глава 2. ЦЕЛИ И ЗАДАЧИ ЗАКАЗНИКА

7. Целями Заказника являются:

1) сохранение на его территории уникальных и типичных природных комплексов и объектов, достопримечательных природных образований, объектов растительного и животного мира, их генетического фонда;

2) экологическое воспитание и оздоровление населения.

8. Задачами Заказника являются:

1) снижение уровня антропогенного воздействия и сохранение природных комплексов (природных ландшафтов);

2) сохранение, восстановление и воспроизводство объектов животного и растительного мира, в том числе среды их обитания (произрастания), путей миграции объектов животного мира и поддержание экологического баланса;

3) создание наиболее благоприятных условий для воспроизводства и естественного расселения на сопредельные территории объектов животного мира;

4) проведение биотехнических мероприятий с целью поддержания и увеличения численности объектов животного мира;

5) содействие в проведении научно-исследовательских работ в области биологии, без нарушения установленного режима особой охраны Заказника, разработке мероприятий по сохранению и естественному воспроизводству популяций редких и находящихся под угрозой исчезновения видов животных и растений;

6) осуществление государственного мониторинга окружающей среды.

Глава 3. КРАТКОЕ ОПИСАНИЕ ФИЗИКО-ГЕОГРАФИЧЕСКОЙ ХАРАКТЕРИСТИКИ ЗАКАЗНИКА

9. Заказник общей площадью 85213,29 га расположен в юго-западной части территории Качугского района Иркутской области.

Территория Заказника проходит по северной границе окраины Онотской возвышенности и юго-западной части Лено-Ангарского плато и представляет собой всхолмленную равнину, понизанную широкими и неглубокими долинами рек и ручьев. Водоразделы имеют высоты порядка 450-900 м.

Характерной особенностью является распространение мерзлоты, а вместе с ней своеобразие рельефообразующих процессов: развитие термокарста, бугров пучения, заболачивания, полигональных форм.

10. Среднегодовые температуры воздуха изменяются от $-4,3^{\circ}\text{C}$ до $-4,5^{\circ}\text{C}$. Наиболее теплым месяцем в году является июль с температурами от $+15,8^{\circ}\text{C}$ до $+17,8^{\circ}\text{C}$, самым холодным - январь (от $-26,8^{\circ}\text{C}$ до $-28,2^{\circ}\text{C}$).

Количество осадков варьирует в пределах 450-700 мм, причем 80-85% их годовой суммы выпадает в теплый период, преимущественно в июле-августе. Высота снежного покрова колеблется от 17-20 см в лесостепи до 100 см. Суровые климатические условия определяют широкое распространение многолетней мерзлоты, которая в виде частых островов может встречаться на всех элементах рельефа.

Речная сеть представлена ручьями и реками водосборного бассейна реки Лены. На территории Заказника протекают несколько ручьев, реки Магдан и Иректа, которые являются притоками рек Куленги и Илги.

На территории Заказника образуются дерново-карбоновые оподзоленные и дерново-подзолистые почвы, а также мерзлотно-луговые почвы, которые занимают низкие надпойменные террасы и днища падей.

Низкие широкие водоразделы чаще всего покрыты переспелыми лиственничными лесами с примесью кедра и сосны. На пониженных участках отмечается ель. Обширные долины между водоразделами зарастают сплошными ерниками. На более высоких водоразделах произрастают лиственнично-сосновые кустарничково-зеленомошные леса с примесью кедра и мелколиственных пород.

В крупных долинах отмечаются участки луговой растительности и злакового разнотравья.

Верховья большинства речных долин заняты ерниковыми зарослями с отдельными лиственницами и березами в сочетании с травяными болотами и осоково-вейниковыми лугами.

11. Неблагоприятные условия для восстановления лесов в долинах рек на территории Заказника создаются за счет все большего продвижения ерника вверх по склонам водоразделов и оттеснения подроста хвойных пород.

Наибольшие площади занимают лиственничные бруснично-травяные, мохово-брусничные и разнотравно-брусничные леса. По влажным днищам долин развиваются лиственничные леса кустарничково-зеленомошные с багульником, голубикой и брусникой. Крайне редко встречаются лиственнично-кедровые зеленомошные леса.

Глава 4. КРАТКОЕ ОПИСАНИЕ СОЦИАЛЬНО-ЭКОНОМИЧЕСКОЙ ХАРАКТЕРИСТИКИ ЗАКАЗНИКА

12. Социально-экономическими ценностями, сохраняемыми на территории Заказника, являются биоразнообразие, ненарушенные ландшафты, редкие виды растений и животных, генетические ресурсы, гидроресурсы.

Заказник, как экологически благополучная, достаточно большая по площади территория, выполняет роль экологического стабилизатора в муниципальном образовании «Качугский район» Иркутской области и является частью экологического каркаса Иркутской области. Поселения на территории Заказника отсутствуют.

Традиционная для таежных районов хозяйственно-расселенческая структура с сельскохозяйственными и промысловыми функциями сформировалась в меридиональном направлении вдоль основной водной артерии Качугского района - реки Лена и ее притоков. Доминирующее значение в хозяйственной и социальной жизни района имеет автомобильная дорога.

В основе экономики муниципального образования «Качугский район» Иркутской области лежат сельское хозяйство и лесозаготовка.

Вырубка лесных массивов в настоящее время является одним из главных факторов антропогенного воздействия на природные комплексы территории муниципального образования.

Заказник предоставляет возможность по объективному проведению органами местного самоуправления муниципального образования «Качугский район» Иркутской области активной экологической политики, направленной на защиту природных комплексов и объектов Заказника, информированию местного населения о состоянии возобновляемых ресурсов, эколого-просветительской и образовательной природоохранной деятельности.

13. В целом территория Заказника относится к категории экологически благополучных, сравнительно чистых пространств, поскольку хозяйственная деятельность на территории Заказника не осуществляется, что позволяет считать её территорией особой экологической ответственности, при использовании которой главным приоритетом является сохранение экосистем в ненарушенном состоянии.

Сохранение экосистемы на территории Заказника благоприятным образом скажется на состоянии окружающей среды муниципального образования «Качугский район» Иркутской области, сохранит генофонд и будет способствовать росту численности ценных в хозяйственном отношении видов растений и животных, в том числе и охотничьих.

Глава 5. РЕЖИМ ОСОБОЙ ОХРАНЫ И ИСПОЛЬЗОВАНИЯ ЗАКАЗНИКА

14. На территории Заказника запрещается деятельность, нарушающая естественное развитие природных процессов, препятствующая сохранению уникальных и типичных природных комплексов и природных объектов, достопримечательных природных образований, объектов растительного и

животного мира, их генетического фонда, а также не связанная с возложенными на Заказник целями и задачами, в том числе:

- 1) подсочка лесных насаждений и заготовка живицы;
- 2) проведение всех видов рубок, за исключением:
 - проведения рубок при непосредственном тушении лесных пожаров на территории Заказника;
 - проведения рубок лицами, право пользования лесными участками которых возникло до образования Заказника;
 - проведение согласованных Уполномоченным органом рубок, проводимых в рамках санитарно-оздоровительных и воспроизводственных мероприятий, а также при принятии мер пожарной безопасности в лесах, расположенных на территории Заказника;
- 3) промышленный сбор и заготовка недревесных, пищевых лесных ресурсов и лекарственных растений;
- 4) сбор и заготовка гражданами недревесных, пищевых лесных ресурсов и лекарственных растений для собственных нужд;
- 5) мелиоративные работы по осушению болот, добыча торфа и мха;
- б) осуществление любых видов сельскохозяйственных работ, в том числе содержание, выпас и прогон скота, за исключением проведения Уполномоченным органом биотехнических мероприятий;
- 7) осуществление действий, ведущих к беспокойству объектов животного мира;
- 8) осуществление любых видов охоты, за исключением охоты в целях регулирования численности охотничьих ресурсов, акклиматизации (реакклиматизации), переселения и гибридизации охотничьих ресурсов, содержания и разведения охотничьих ресурсов в полувольных условиях или искусственно созданной среде обитания и научно-исследовательской или образовательной деятельности;
- 9) нахождение на территории Заказника с орудиями охоты (добычи) и (или) продукцией охоты (добычи), собаками, ловчими птицами, за исключением случаев осуществления отлова или отстрела объектов животного мира в целях регулирования их численности, акклиматизации (реакклиматизация), переселения и гибридизации, содержания и разведения в полувольных условиях или искусственно созданной среде обитания и научно-исследовательской или образовательной деятельности;
- 10) выполнение работ, связанных с использованием недр;
- 11) забор (изъятие) водных ресурсов из поверхностных водных объектов для хозяйственно-бытового водоснабжения, добыча подземных вод, используемых для целей технологического обеспечения водой объектов промышленности либо объектов сельскохозяйственного назначения;
- 12) деятельность, влекущая за собой нарушения почвенного покрова, его загрязнение, в том числе мойка механических транспортных средств;
- 13) деятельность, оказывающая влияние на гидрологический режим, в том числе любые гидромелиоративные и ирригационные работы;
- 14) осуществление любых видов рыболовства, за исключением рыболовства в научно-исследовательских, контрольных, учебных и культурно-просветительских целях, а также нахождение с орудиями и (или) продукцией добычи (вылова)

водных биологических ресурсов, за исключением случаев осуществления рыболовства в научно-исследовательских, контрольных, учебных и культурно-просветительских целях;

15) движение и стоянка механических транспортных средств вне дорог, за исключением механических транспортных средств, используемых при проведении мероприятий по соблюдению режима особой охраны и обеспечению функционирования Заказника, тушении и профилактике лесных пожаров на территории Заказника, предупреждению и ликвидации иных чрезвычайных ситуаций природного и техногенного характера.

Данное ограничение не распространяется на механические транспортные средства государственных органов, осуществляющих государственный контроль (надзор) в установленном законодательством Российской Федерации порядке;

16) сброс сточных и дренажных вод, мусора, отработанных нефтепродуктов и фекальных вод в водные объекты, расположенные в границах Заказника;

17) загрязнение территории Заказника радиоактивными веществами, сточными и дренажными водами, промышленными и бытовыми отходами, а также их размещение и захоронение на территории Заказника;

18) применение пестицидов и агрохимикатов, за исключением кормовых добавок, предназначенных для подкормки животных;

19) строительство автомобильных дорог, трубопроводов, линий электропередач и других линейных объектов, если это не связано с проведением мероприятий по соблюдению режима особой охраны и обеспечению функционирования Заказника;

20) строительство промышленных, жилых и иных объектов, если это не связано с проведением мероприятий по соблюдению режима особой охраны и обеспечению функционирования Заказника;

21) размещение радиоэлектронных средств и (или) высокочастотных устройств;

22) полеты летательных аппаратов над территорией Заказника на высоте менее 300 метров, их посадка или высадка из них пассажиров на территории Заказника, за исключением случаев, связанных с проведением мероприятий по соблюдению режима особой охраны и обеспечению функционирования Заказника, тушением и профилактикой лесных пожаров, предупреждением и ликвидацией других чрезвычайных ситуаций природного и техногенного характера;

23) устройство привалов, бивуаков, туристических стоянок и лагерей, разведение костров, организация массовых спортивных и зрелищных мероприятий вне специально определенных и обозначенных информационными знаками мест, нанесение надписей и знаков на природных объектах;

24) сбор яиц, разорение гнезд, разрушение нор и других жилищ, убежищ и сооружений объектов животного мира;

25) повреждение, уничтожение, снос зданий, различных сооружений и иных объектов инфраструктуры Заказника, в том числе шлагбаумов, предупредительных, информационных и иных специальных знаков.

15. На территории Заказника действуют следующие ограничения на отдельные виды деятельности:

1) сбор зоологических, ботанических, минералогических, палеонтологических, коллекционных материалов осуществляется в научных, учебно-воспитательных и культурно-просветительских целях на основании научных и научно-технических программ и проектов, разработанных и утвержденных в соответствии с Федеральным законом от 23 августа 1996 года № 127-ФЗ «О науке и государственной научно-технической политике», а также на основании образовательных программ среднего профессионального и высшего образования, разработанных в соответствии с Федеральным законом от 29 декабря 2012 года № 273-ФЗ «Об образовании в Российской Федерации» в рамках научно-исследовательской деятельности Уполномоченного органа в области обеспечения функционирования Заказника;

2) отлов или отстрел объектов животного мира в целях регулирования их численности, акклиматизации (реакклиматизации), переселения и гибридизации, содержания и разведения в полувольных условиях или искусственно созданной среде обитания и научно-исследовательской или образовательной деятельности, осуществляется под контролем представителя Уполномоченного органа;

3) посещение Заказника в целях, не связанных с проведением мероприятий по соблюдению режима особой охраны и обеспечению функционирования Заказника, осуществляется с 1 января по 24 апреля, с 21 июня по 30 августа и с 1 ноября по 31 декабря;

4) движение и стоянка судов (плавательных средств) на водных объектах, расположенные в границах Заказника, не связанных с проведением мероприятий по соблюдению режима особой охраны и обеспечению функционирования Заказника, осуществляется с 1 января по 24 апреля, с 21 июня по 30 августа и с 1 ноября по 31 декабря.

Данное ограничение не распространяется на суда (плавательные средства) государственных органов, осуществляющих государственный контроль (надзор) в установленном законодательством Российской Федерации порядке.

Заместитель Председателя
Правительства Иркутской области



В.И. Кондрашов

УТВЕРЖДЕНО
постановлением Правительства
Иркутской области
от 29 августа 2016 года
№ 522-пп

**ПОЛОЖЕНИЕ
О ГОСУДАРСТВЕННОМ ПРИРОДНОМ ЗАКАЗНИКЕ
РЕГИОНАЛЬНОГО ЗНАЧЕНИЯ С КОМПЛЕКСНЫМ
(ЛАНДШАФТНЫМ) ПРОФИЛЕМ «ТАЮРСКИЙ»**

Глава 1. ОБЩИЕ ПОЛОЖЕНИЯ

1. Решением Исполнительного комитета Иркутского областного совета депутатов трудящихся от 5 октября 1976 года № 591 «Об организации комплексных государственных заказников областного значения и продлении срока заказника «Бухта Песчаная»» создан комплексный государственный заказник областного значения «Таюрский».

Постановлением Правительства Иркутской области от 7 ноября 2012 года № 629-пп «О государственных природных заказниках Иркутской области» установлено, что государственный природный заказник областного значения «Таюрский» является государственным природным заказником регионального значения с комплексным (ландшафтным) профилем.

2. Краткое наименование государственного природного заказника регионального значения с комплексным (ландшафтным) профилем «Таюрский» - Заказник «Таюрский».

3. Государственный природный заказник регионального значения с комплексным (ландшафтным) профилем «Таюрский» (далее - Заказник) расположен в границах кадастрового квартала 38:18:000026, на землях лесного и водного фондов.

Постановлением Правительства Иркутской области от 7 ноября 2012 года № 629-пп «О государственных природных заказниках Иркутской области» утверждено уточненное описание границ Заказника.

4. Территория, границы Заказника и режим его особой охраны и использования учитываются при разработке документов стратегического планирования Иркутской области, схемы территориального планирования Усть-Кутского муниципального образования Иркутской области, схемы землеустройства соответствующего муниципального образования, генеральных планов поселений, городских округов Иркутской области, лесохозяйственных регламентов лесничеств, проектов освоения лесов, схем развития и размещения особо охраняемых природных территорий, схем размещения, использования и охраны охотничьих угодий на территории Иркутской области.

5. Заказник является постоянно действующим, без ограничения срока действия.

6. Заказник находится в ведении службы по охране и использованию животного мира Иркутской области (далее - Уполномоченный орган).

Юридический адрес Уполномоченного органа: 664027, Иркутская область, г. Иркутск, ул. Тимирязева, д. 28.

Почтовый адрес Уполномоченного органа: 664027, Иркутская область, г. Иркутск-27, ул. Ленина, д. 1А, а/я 5.

Контактные телефоны (факс) Уполномоченного органа: 8 (3952) 207-504, 208-576.

Региональный государственный экологический надзор за соблюдением требований положения о Заказнике, режима его особой охраны и использования осуществляется Уполномоченным органом в лице его должностных лиц, которые являются государственными инспекторами в области охраны окружающей среды.

Глава 2. ЦЕЛИ И ЗАДАЧИ ЗАКАЗНИКА

7. Целями Заказника являются:

1) сохранение на его территории уникальных и типичных природных комплексов и объектов, достопримечательных природных образований, объектов растительного и животного мира, их генетического фонда;

2) экологическое воспитание и оздоровление населения.

8. Задачами Заказника являются:

1) снижение уровня антропогенного воздействия и сохранение природных комплексов (природных ландшафтов);

2) сохранение, восстановление и воспроизводство объектов животного и растительного мира, в том числе среды их обитания (произрастания), путей миграции объектов животного мира и поддержание экологического баланса;

3) создание наиболее благоприятных условий для воспроизводства и естественного расселения на сопредельные территории объектов животного мира;

4) проведение биотехнических мероприятий с целью поддержания и увеличения численности объектов животного мира;

5) содействие в проведении научно-исследовательских работ в области биологии, без нарушения установленного режима особой охраны Заказника, разработке мероприятий по сохранению и естественному воспроизводству популяций редких и находящихся под угрозой исчезновения видов животных и растений;

6) осуществление государственного мониторинга окружающей среды.

Глава 3. КРАТКОЕ ОПИСАНИЕ ФИЗИКО-ГЕОГРАФИЧЕСКОЙ ХАРАКТЕРИСТИКИ ЗАКАЗНИКА

9. Заказник общей площадью 53105,10 га расположен в восточной части территории Усть - Кутского района Иркутской области, на территории Лено-Ангарского плато Среднесибирского плоскогорья. Рельеф гористый, сильно расчлененный.

10. Климат района резко континентальный с суровой продолжительной сухой зимой и теплым коротким летом. Средняя температура января -25°C , июля $+17^{\circ}\text{C}$. Минимальная температура -54°C , максимальная (в тени) $+38^{\circ}\text{C}$. Среднегодовая температура до 2007 года держалась стабильно на отметке -4°C , в 2007 - около 0°C , в 2008 - $-1,2^{\circ}\text{C}$. Основная часть территории Заказника по термическим условиям холодного периода относится к умеренно суровой снежной зиме. Высота снежного покрова в пределах 40-60 см в долинах, до 80-100 см на водоразделах. Многолетняя мерзлота (до 25 м) более распространена на северных склонах в долинах рек.

11. Годовое количество осадков 350 мм. В зимний период - в виде снега. В межсезонье (весной и осенью, а также в начале и конце лета) нередок град.

Река Таюра с притоком Ния впадает в реку Лена и является одной из рек с наибольшими водными ресурсами, наряду с такими как реки Лена, Кута.

Питание рек смешанное с преобладанием снегового. Основной фазой гидрологического режима является весеннее половодье, в период которого наблюдаются максимальные расходы воды. На половодье накладываются летне-осенние дождевые паводки. Река Таюра перемерзает и формирует наледи.

Господствующее положение занимают дерново-подзолистые почвы на фоне дерново-карбонатных, подзолистых и дерново-лесных. На формирование почв и их механический состав большое влияние оказывает литология почвообразующих пород. Среди них преобладают бескарбонатные, элювиально-делювиальные суглинисто-глинистые, супесчано-песчаные отложения под дерново-лесными и подзолистыми почвами; с красноцветной карбонатно-силикатной рыхлой толщей связаны дерново-карбонатные почвы.

Подзолообразование сильнее выражено на приводо-раздельных склонах и водоразделах; на легких породах под сосняками кустарничковыми развиты подзолы и боровые пески, которые при сведении лесов разрушаются эоловыми процессами.

В условиях сильно расчлененного рельефа почвообразующие породы (элювий и делювий бескарбонатных песчаников и аргиллитов) отличаются маломощностью и большей щебнистостью. Хорошо выражена высотная поясность почвенного покрова. Плоские высокие водоразделы с кедровыми мохово-лишайниковыми лесами заняты торфянистыми и поверхностно-подзолистыми (подбуры и подзолы) сильнокаменистыми почвами. По склонам северной экспозиции почвы торфянисто-перегнойные, на южных склонах - дерново-подзолистые и дерново-карбонатные.

В пределах Таюрского заказника выделяются следующие типы экосистем: бореальные хвойные леса таежного типа, прибрежно-водные, водно-болотные и болотные с подавляющим преобладанием экосистем первого типа. Большая часть территории Заказника покрыта лесом.

Глава 4. КРАТКОЕ ОПИСАНИЕ СОЦИАЛЬНО-ЭКОНОМИЧЕСКОЙ ХАРАКТЕРИСТИКИ ЗАКАЗНИКА

12. Социально-экономическими ценностями, сохраняемыми на территории Заказника, являются биоразнообразие, ненарушенные ландшафты, редкие виды растений и животных, генетические ресурсы, гидроресурсы.

Заказник, как экологически благополучная, достаточно большая по площади территория, выполняет роль экологического стабилизатора в Усть-Кутском муниципальном образовании Иркутской области и является частью экологического каркаса Иркутской области. Поселения на территории Заказника отсутствуют.

Большую часть территории Усть-Кутского муниципального образования Иркутской области занимает тайга. Район имеет выгодное транспортно-географическое положение, находясь в месте пересечения железнодорожных, водных, автомобильных и воздушных путей.

Обладает запасами значительных объемов полезных ископаемых. Промышленные запасы углеводородного сырья, по оценочным данным, составляют: нефть - 12,5 млн.т; газоконденсат - 6,2 млн.т; природный газ - 51,8 млрд.м³.

Усть-Кутское муниципальное образование Иркутской области расположено в таежной зоне и обладает значительным лесосырьевым потенциалом, так как его территория на 94 процента покрыта лесом.

Сельскохозяйственные угодья (пашни, сенокосы, пастбища) располагаются по долинам рек и занимают менее одного процента территории данного района.

В промышленный комплекс указанного муниципального образования входят: обрабатывающие производства, нефтедобывающая отрасль, производство теплоэнергии.

Заказник предоставляет возможность по объективному проведению органами местного самоуправления муниципального образования активной экологической политики, направленной на защиту природных комплексов и объектов Заказника, информированию местного населения о состоянии возобновляемых ресурсов, эколого-просветительской и образовательной природоохранной деятельности.

Вырубка лесных массивов в настоящее время является одним из главных факторов антропогенного воздействия на природные комплексы территории Усть-Кутского муниципального образования Иркутской области.

13. В целом территория Заказника относится к категории экологически благополучных, сравнительно чистых пространств, поскольку хозяйственная деятельность на территории Заказника не осуществляется, что позволяет считать ее территорией особой экологической ответственности, при использовании которой главным приоритетом является сохранение экосистем в ненарушенном состоянии.

Сохранение экосистемы на территории Заказника благоприятным

образом скажется на состоянии окружающей среды Усть-Кутского муниципального образования Иркутской области, сохранит генофонд и будет способствовать росту численности ценных в хозяйственном отношении видов растений и животных, в том числе и охотничьих.

Глава 5. РЕЖИМ ОСОБОЙ ОХРАНЫ И ИСПОЛЬЗОВАНИЯ ЗАКАЗНИКА

14. На территории Заказника запрещается деятельность, нарушающая естественное развитие природных процессов, препятствующая сохранению уникальных и типичных природных комплексов и природных объектов, достопримечательных природных образований, объектов растительного и животного мира, их генетического фонда, а также не связанная с возложенными на Заказник целями и задачами, в том числе:

- 1) подсочка лесных насаждений и заготовка живицы;
- 2) проведение всех видов рубок, за исключением:
 - проведения рубок при непосредственном тушении лесных пожаров на территории Заказника;
 - проведения рубок лицами, право пользования лесными участками которых возникло до образования Заказника;
 - проведение согласованных Уполномоченным органом рубок, проводимых в рамках санитарно-оздоровительных и воспроизводственных мероприятий, а также при принятии мер пожарной безопасности в лесах, расположенных на территории Заказника;
- 3) промышленный сбор и заготовка недревесных, пищевых лесных ресурсов и лекарственных растений;
- 4) сбор и заготовка гражданами недревесных, пищевых лесных ресурсов и лекарственных растений для собственных нужд;
- 5) мелиоративные работы по осушению болот, добыча торфа и мха;
- 6) осуществление любых видов сельскохозяйственных работ, в том числе содержание, выпас и прогон скота, за исключением проведения Уполномоченным органом биотехнических мероприятий;
- 7) осуществление действий, ведущих к беспокойству объектов животного мира;
- 8) осуществление любых видов охоты, за исключением охоты в целях регулирования численности охотничьих ресурсов, акклиматизации (реакклиматизации), переселения и гибридизации охотничьих ресурсов, содержания и разведения охотничьих ресурсов в полувольных условиях или искусственно созданной среде обитания и научно-исследовательской или образовательной деятельности;
- 9) нахождение на территории Заказника с орудиями охоты (добычи) и (или) продукцией охоты (добычи), собаками, ловчими птицами, за исключением случаев осуществления отлова или отстрела объектов животного мира в целях регулирования их численности, акклиматизации (реакклиматизация), переселения и гибридизации, содержания и разведения в полувольных условиях или искусственно созданной среде обитания и научно-исследовательской или образовательной деятельности;
- 10) выполнение работ, связанных с использованием недр;

11) забор (изъятие) водных ресурсов из поверхностных водных объектов для хозяйственно-бытового водоснабжения, добыча подземных вод, используемых для целей технологического обеспечения водой объектов промышленности либо объектов сельскохозяйственного назначения;

12) деятельность, влекущая за собой нарушения почвенного покрова, его загрязнение, в том числе мойка механических транспортных средств;

13) деятельность, оказывающая влияние на гидрологический режим, в том числе любые гидромелиоративные и ирригационные работы;

14) осуществление любых видов рыболовства, за исключением рыболовства в научно-исследовательских, контрольных, учебных и культурно-просветительских целях, а также нахождение с орудиями и (или) продукцией добычи (вылова) водных биологических ресурсов, за исключением случаев осуществления рыболовства в научно-исследовательских, контрольных, учебных и культурно-просветительских целях;

15) движение и стоянка механических транспортных средств вне дорог, за исключением механических транспортных средств, используемых при проведении мероприятий по соблюдению режима особой охраны и обеспечению функционирования Заказника, тушению и профилактике лесных пожаров на территории Заказника, предупреждению и ликвидации иных чрезвычайных ситуаций природного и техногенного характера.

Данное ограничение не распространяется на механические транспортные средства государственных органов, осуществляющих государственный контроль (надзор) в установленном законодательством Российской Федерации порядке;

16) сброс сточных и дренажных вод, мусора, отработанных нефтепродуктов и фекальных вод в водные объекты, расположенные в границах Заказника;

17) загрязнение территории Заказника радиоактивными веществами, сточными и дренажными водами, промышленными и бытовыми отходами, а также их размещение и захоронение на территории Заказника;

18) применение пестицидов и агрохимикатов, за исключением кормовых добавок, предназначенных для подкормки животных;

19) строительство автомобильных дорог, трубопроводов, линий электропередач и других линейных объектов, если это не связано с проведением мероприятий по соблюдению режима особой охраны и обеспечению функционирования Заказника;

20) строительство промышленных, жилых и иных объектов, если это не связано с проведением мероприятий по соблюдению режима особой охраны и обеспечению функционирования Заказника;

21) размещение радиоэлектронных средств и (или) высокочастотных устройств;

22) полеты летательных аппаратов над территорией Заказника на высоте менее 300 метров, их посадка или высадка из них пассажиров на территории Заказника, за исключением случаев, связанных с проведением мероприятий по соблюдению режима особой охраны и обеспечению функционирования Заказника, тушением и профилактикой лесных пожаров, предупреждением и ликвидацией других чрезвычайных ситуаций природного и техногенного характера;

23) устройство привалов, бивуаков, туристических стоянок и лагерей, разведение костров, организация массовых спортивных и зрелищных мероприятий вне специально определенных и обозначенных информационными знаками мест, нанесение надписей и знаков на природных объектах;

24) сбор яиц, разорение гнезд, разрушение нор и других жилищ, убежищ и сооружений объектов животного мира;

25) повреждение, уничтожение, снос зданий, различных сооружений и иных объектов инфраструктуры Заказника, в том числе шлагбаумов, предупредительных, информационных и иных специальных знаков.

15. На территории Заказника действуют следующие ограничения на отдельные виды деятельности:

1) сбор зоологических, ботанических, минералогических, палеонтологических, коллекционных материалов осуществляется в научных, учебно-воспитательных и культурно-просветительских целях на основании научных и научно-технических программ и проектов, разработанных и утвержденных в соответствии с Федеральным законом от 23 августа 1996 года № 127-ФЗ «О науке и государственной научно-технической политике», а также на основании образовательных программ среднего профессионального и высшего образования, разработанных в соответствии с Федеральным законом от 29 декабря 2012 года № 273-ФЗ «Об образовании в Российской Федерации» в рамках научно-исследовательской деятельности Уполномоченного органа в области обеспечения функционирования Заказника;


2) отлов или отстрел объектов животного мира в целях регулирования их численности, акклиматизации (реакклиматизации), переселения и гибридизации, содержания и разведения в полувольных условиях или искусственно созданной среде обитания и научно-исследовательской или образовательной деятельности, осуществляется под контролем представителя Уполномоченного органа;

3) посещение Заказника в целях, не связанных с проведением мероприятий по соблюдению режима особой охраны и обеспечению функционирования Заказника, осуществляется с 1 января по 24 апреля, с 21 июня по 30 августа и с 1 ноября по 31 декабря;

4) движение и стоянка судов (плавательных средств) на водных объектах, расположенные в границах Заказника, не связанных с проведением мероприятий по соблюдению режима особой охраны и обеспечению функционирования Заказника, осуществляется с 1 января по 24 апреля, с 21 июня по 30 августа и с 1 ноября по 31 декабря.

Данное ограничение не распространяется на суда (плавательные средства) государственных органов, осуществляющих государственный контроль (надзор) в установленном законодательством Российской Федерации порядке.

Заместитель Председателя Правительства
Иркутской области



В.И. Кондрашов

УТВЕРЖДЕНО

постановлением Правительства
Иркутской области
от 29 августа 2016 года

№ 522-пп

**ПОЛОЖЕНИЕ
О ГОСУДАРСТВЕННОМ ПРИРОДНОМ ЗАКАЗНИКЕ
РЕГИОНАЛЬНОГО ЗНАЧЕНИЯ С КОМПЛЕКСНЫМ
(ЛАНДШАФТНЫМ) ПРОФИЛЕМ «ТУКОЛОНЬ»**

Глава 1. ОБЩИЕ ПОЛОЖЕНИЯ

1. Решением Исполнительного комитета Иркутского областного совета депутатов трудящихся от 5 октября 1976 года № 591 «Об организации комплексных государственных заказников областного значения и продлении срока заказника «Бухта Песчаная»» создан комплексный государственный заказник областного значения «Туколонь».

Постановлением Правительства Иркутской области от 7 ноября 2012 года № 629-пп «О государственных природных заказниках Иркутской области» установлено, что государственный природный заказник областного значения «Туколонь» является государственным природным заказником регионального значения с комплексным (ландшафтным) профилем.

2. Краткое наименование государственного природного заказника регионального значения с комплексным (ландшафтным) профилем «Туколонь» - Заказник «Туколонь».

3. Государственный природный заказник регионального значения с комплексным (ландшафтным) профилем «Туколонь» (далее - Заказник) расположен в границах кадастровых кварталов 38:07:020104, 38:07:020105, 38:07:030105 на землях лесного и водного фондов.

Постановлением Правительства Иркутской области от 7 ноября 2012 года № 629-пп «О государственных природных заказниках Иркутской области» утверждено уточненное описание границ Заказника.

4. Территория, границы Заказника и режим его особой охраны и использования учитываются при разработке документов стратегического планирования Иркутской области, схемы территориального планирования муниципального образования Иркутской области «Казачинско-Ленский район», схемы землеустройства соответствующего муниципального образования, генеральных планов поселений, городских округов Иркутской области, лесохозяйственных регламентов лесничеств, проектов освоения лесов, схем развития и размещения особо охраняемых природных территорий, схем размещения, использования и охраны охотничьих угодий на территории Иркутской области.

5. Заказник является постоянно действующим, без ограничения срока действия.

6. Заказник находится в ведении службы по охране и использованию

животного мира Иркутской области (далее - Уполномоченный орган).

Юридический адрес Уполномоченного органа: 664027, Иркутская область, г. Иркутск, ул. Тимирязева, д. 28.

Почтовый адрес Уполномоченного органа: 664027, Иркутская область, г. Иркутск-27, ул. Ленина, д. 1А, а/я 5.

Контактные телефоны (факс) Уполномоченного органа: 8 (3952) 207-504, 208-576.

Региональный государственный экологический надзор за соблюдением требований положения о Заказнике, режима его особой охраны и использования осуществляется Уполномоченным органом в лице его должностных лиц, которые являются государственными инспекторами в области охраны окружающей среды.

Глава 2. ЦЕЛИ И ЗАДАЧИ ЗАКАЗНИКА

7. Целями Заказника являются:

- 1) сохранение на его территории уникальных и типичных природных комплексов и объектов, достопримечательных природных образований, объектов растительного и животного мира, их генетического фонда;
- 2) экологическое воспитание и оздоровление населения.

8. Задачами Заказника являются:

- 1) снижение уровня антропогенного воздействия и сохранение природных комплексов (природных ландшафтов);
- 2) сохранение, восстановление и воспроизводство объектов животного и растительного мира, в том числе среды их обитания (произрастания), путей миграции объектов животного мира и поддержание экологического баланса;
- 3) создание наиболее благоприятных условий для воспроизводства и естественного расселения на сопредельные территории объектов животного мира;
- 4) проведение биотехнических мероприятий с целью поддержания и увеличения численности объектов животного мира;
- 5) содействие в проведении научно-исследовательских работ в области биологии, без нарушения установленного режима особой охраны Заказника, разработке мероприятий по сохранению и естественному воспроизводству популяций редких и находящихся под угрозой исчезновения видов животных и растений;
- 6) осуществление государственного мониторинга окружающей среды.

Глава 3. КРАТКОЕ ОПИСАНИЕ ФИЗИКО-ГЕОГРАФИЧЕСКОЙ ХАРАКТЕРИСТИКИ ЗАКАЗНИКА

9. Заказник общей площадью 109647,92 га расположен в центральной части Казачинско-Ленского района Иркутской области.

Большая часть территории Заказника расположена на Лено-Ангарском плато в юго-западной части Предбайкальской впадины на левобережье реки Киренги, в бассейне реки Туколонь. Геоморфологическая территория Заказника представляет собой полого наклонную равнину, с волнистой поверхностью.

На продуктах разрушения осадочных пород в предгорьях и нижних частях склонов распространены в основном подзолистые и дерново-подзолистые почвы. Выше на склонах почвообразование происходит на элюводеллювии известняков и доломитов, формируются дерново-карбонатные и дерново-подзолистые почвы горной тайги, а в подгольцовом поясе подзолистые и мерзлотно-таежные поверхностно ожелезненные почвы. Широкое распространение получили мерзлотно-болотные и мерзлотно-луговые почвы.

10. Климат в Заказнике резко континентальный. Лето непродолжительное и довольно жаркое. Средняя температура июля составляет $+16,4^{\circ}\text{C}$ - $+17,3^{\circ}\text{C}$. Зима умеренно длинная, морозная и преимущественно безветренная. Средняя температура января колеблется от $-22,9^{\circ}\text{C}$ до $-26,6^{\circ}\text{C}$, иногда морозы достигают -55°C . Амплитуда колебаний абсолютных температур воздуха составляет $89,5^{\circ}\text{C}$.

Осадков выпадает 300-400 мм. Зимой преобладают северные ветры, поэтому снег скапливается на южных склонах. Среднегодовое количество осадков по Казачинско-Ленскому району Иркутской области составляет 368 мм. Снеговой покров значительный и в отдельные годы его высота достигает 90 и более сантиметров.

11. Преобладающая часть растений принадлежит к бореальным видам. Основными эдификаторами являются сосна и лиственница, встречающиеся в самых различных условиях среды обитания. Им сопутствуют березы, осина. Ерниковые березы, ольха - кустарниковые виды, индифферентные к почвенно-эдафическим условиям, образуют однообразные и бедные во флористическом отношении сообщества.

Лесистость территории Заказника составляет 66 процентов, леса представлены средневозрастными и приспевающими насаждениями сосны, спелыми - ели и пихты, перстойными - кедра и лиственницы. Большая часть лесов выполняет почвозащитные и водоохранные функции.

Глава 4. КРАТКОЕ ОПИСАНИЕ СОЦИАЛЬНО-ЭКОНОМИЧЕСКОЙ ХАРАКТЕРИСТИКИ ЗАКАЗНИКА

12. Социально-экономическими ценностями, сохраняемыми на территории Заказника, являются биоразнообразие, ненарушенные ландшафты, редкие виды растений и животных, генетические ресурсы, гидроресурсы.

Заказник, как экологически благополучная, достаточно большая по площади территория, выполняет роль экологического стабилизатора в муниципальном образовании Иркутской области «Казачинско-Ленский район» и является частью экологического каркаса Иркутской области.

Традиционная для таежных районов хозяйственно-расселенческая структура с сельскохозяйственными и промысловыми функциями сформировалась в меридиональном направлении вдоль основной водной артерии муниципального образования Иркутской области «Казачинско-Ленский район» - реки Киренги. Доминирующее значение в хозяйственной и

социальной жизни данного района имеют железная и автомобильная дороги. Поселения на территории Заказника отсутствуют.

По результатам геологической разведки недр муниципального образования Иркутской области «Казачинско-Ленский район» содержатся значительные ресурсы полиметаллических и плавикошпатовых руд, самородной серы, бурого угля, берил-аквамарина, газообразных углеводородов и поделочных камней. Также на территории настоящего района имеются четыре месторождения естественных строительных материалов.

Муниципальное образование Иркутской области «Казачинско-Ленский район» богато лесными ресурсами, в которых преобладают хвойные породы деревьев, в связи с чем развита лесозаготовительная отрасль. По этой причине ландшафты района экологически уязвимы.

Вышеуказанный район расположен за пределами зоны сельскохозяйственного освоения.

Муниципальное образование Иркутской области «Казачинско-Ленский район» имеет большой потенциал для развития экологического туризма. На его территории расположено множество уникальных природных объектов, минеральных источников, месторождений лечебных грязей.

Заказник предоставляет возможность по объективному проведению органами местного самоуправления муниципального образования Иркутской области «Казачинско-Ленский район» активной экологической политики, направленной на защиту природных комплексов и объектов Заказника, информированию местного населения о состоянии возобновляемых ресурсов, эколого-просветительской и образовательной природоохранной деятельности.

Вырубка лесных массивов в настоящее время является одним из главных факторов антропогенного воздействия на природные комплексы территорий районов.

13. В целом территория Заказника относится к категории экологически благополучных, сравнительно чистых пространств, поскольку хозяйственная деятельность на территории Заказника не осуществляется, что позволяет считать ее территорией особой экологической ответственности, при использовании которой главным приоритетом является сохранение экосистем в ненарушенном состоянии.

Сохранение экосистемы на территории Заказника благоприятным образом скажется на состоянии окружающей среды муниципального образования Иркутской области «Казачинско-Ленский район», сохранит генофонд и будет способствовать росту численности ценных в хозяйственном отношении видов растений и животных, в том числе и охотничьих.

Глава 5. РЕЖИМ ОСОБОЙ ОХРАНЫ И ИСПОЛЬЗОВАНИЯ ЗАКАЗНИКА

14. На территории Заказника запрещается деятельность, нарушающая естественное развитие природных процессов, препятствующая сохранению уникальных и типичных природных комплексов и природных объектов, достопримечательных природных образований, объектов растительного и

животного мира, их генетического фонда, а также не связанная с возложенными на Заказник целями и задачами, в том числе:

- 1) подсочка лесных насаждений и заготовка живицы;
- 2) проведение всех видов рубок, за исключением:
 - проведения рубок при непосредственном тушении лесных пожаров на территории Заказника;
 - проведения рубок лицами, право пользования лесными участками которых возникло до образования Заказника;
 - проведение согласованных Уполномоченным органом рубок, проводимых в рамках санитарно-оздоровительных и воспроизводственных мероприятий, а также при принятии мер пожарной безопасности в лесах, расположенных на территории Заказника;
- 3) промышленный сбор и заготовка недревесных, пищевых лесных ресурсов и лекарственных растений;
- 4) сбор и заготовка гражданами недревесных, пищевых лесных ресурсов и лекарственных растений для собственных нужд;
- 5) мелиоративные работы по осушению болот, добыча торфа и мха;
- 6) осуществление любых видов сельскохозяйственных работ, в том числе содержание, выпас и прогон скота, за исключением проведения Уполномоченным органом биотехнических мероприятий;
- 7) осуществление действий, ведущих к беспокойству объектов животного мира;
- 8) осуществление любых видов охоты, за исключением охоты в целях регулирования численности охотничьих ресурсов, акклиматизации (реакклиматизации), переселения и гибридизации охотничьих ресурсов, содержания и разведения охотничьих ресурсов в полувольных условиях или искусственно созданной среде обитания и научно-исследовательской или образовательной деятельности;
- 9) нахождение на территории Заказника с орудиями охоты (добычи) и (или) продукцией охоты (добычи), собаками, ловчими птицами, за исключением случаев осуществления отлова или отстрела объектов животного мира в целях регулирования их численности, акклиматизации (реакклиматизация), переселения и гибридизации, содержания и разведения в полувольных условиях или искусственно созданной среде обитания и научно-исследовательской или образовательной деятельности;
- 10) выполнение работ, связанных с использованием недр;
- 11) забор (изъятие) водных ресурсов из поверхностных водных объектов для хозяйственно-бытового водоснабжения, добыча подземных вод, используемых для целей технологического обеспечения водой объектов промышленности либо объектов сельскохозяйственного назначения;
- 12) деятельность, влекущая за собой нарушения почвенного покрова, его загрязнение, в том числе мойка механических транспортных средств;
- 13) деятельность, оказывающая влияние на гидрологический режим, в том числе любые гидромелиоративные и ирригационные работы;
- 14) осуществление любых видов рыболовства, за исключением рыболовства в научно-исследовательских, контрольных, учебных и культурно-просветительских целях, а также нахождение с орудиями и (или) продукцией добычи (вылова) водных биологических ресурсов, за исключением случаев осуществления

рыболовства в научно-исследовательских, контрольных, учебных и культурно-просветительских целях;

15) движение и стоянка механических транспортных средств вне дорог, за исключением механических транспортных средств, используемых при проведении мероприятий по соблюдению режима особой охраны и обеспечению функционирования Заказника, тушении и профилактике лесных пожаров на территории Заказника, предупреждении и ликвидации иных чрезвычайных ситуаций природного и техногенного характера.

Данное ограничение не распространяется на механические транспортные средства государственных органов, осуществляющих государственный контроль (надзор) в установленном законодательством Российской Федерации порядке;

16) сброс сточных и дренажных вод, мусора, отработанных нефтепродуктов и фекальных вод в водные объекты, расположенные в границах Заказника;

17) загрязнение территории Заказника радиоактивными веществами, сточными и дренажными водами, промышленными и бытовыми отходами, а также их размещение и захоронение на территории Заказника;

18) применение пестицидов и агрохимикатов, за исключением кормовых добавок, предназначенных для подкормки животных;

19) строительство автомобильных дорог, трубопроводов, линий электропередач и других линейных объектов, если это не связано с проведением мероприятий по соблюдению режима особой охраны и обеспечению функционирования Заказника;

20) строительство промышленных, жилых и иных объектов, если это не связано с проведением мероприятий по соблюдению режима особой охраны и обеспечению функционирования Заказника;

21) размещение радиоэлектронных средств и (или) высокочастотных устройств;

22) полеты летательных аппаратов над территорией Заказника на высоте менее 300 метров, их посадка или высадка из них пассажиров на территории Заказника, за исключением случаев, связанных с проведением мероприятий по соблюдению режима особой охраны и обеспечению функционирования Заказника, тушением и профилактикой лесных пожаров, предупреждением и ликвидацией других чрезвычайных ситуаций природного и техногенного характера;

23) устройство привалов, бивуаков, туристических стоянок и лагерей, разведение костров, организация массовых спортивных и зрелищных мероприятий вне специально определенных и обозначенных информационными знаками мест, нанесение надписей и знаков на природных объектах;

24) сбор яиц, разорение гнезд, разрушение нор и других жилищ, убежищ и сооружений объектов животного мира;

25) повреждение, уничтожение, снос зданий, различных сооружений и иных объектов инфраструктуры Заказника, в том числе шлагбаумов, предупредительных, информационных и иных специальных знаков.

15. На территории Заказника действуют следующие ограничения на отдельные виды деятельности:

1) сбор зоологических, ботанических, минералогических, палеонтологических, коллекционных материалов осуществляется в научных,

учебно-воспитательных и культурно-просветительских целях на основании научных и научно-технических программ и проектов, разработанных и утвержденных в соответствии с Федеральным законом от 23 августа 1996 года № 127-ФЗ «О науке и государственной научно-технической политике», а также на основании образовательных программ среднего профессионального и высшего образования, разработанных в соответствии с Федеральным законом от 29 декабря 2012 года № 273-ФЗ «Об образовании в Российской Федерации» в рамках научно-исследовательской деятельности Уполномоченного органа в области обеспечения функционирования Заказника;

2) отлов или отстрел объектов животного мира в целях регулирования их численности, акклиматизации (реакклиматизации), переселения и гибридизации, содержания и разведения в полувольных условиях или искусственно созданной среде обитания и научно-исследовательской или образовательной деятельности, осуществляется под контролем представителя Уполномоченного органа;

3) посещение Заказника в целях, не связанных с проведением мероприятий по соблюдению режима особой охраны и обеспечению функционирования Заказника, осуществляется с 1 января по 24 апреля, с 21 июня по 30 августа и с 1 ноября по 31 декабря;

4) движение и стоянка судов (плавательных средств) на водных объектах, расположенные в границах Заказника, не связанных с проведением мероприятий по соблюдению режима особой охраны и обеспечению функционирования Заказника, осуществляется с 1 января по 24 апреля, с 21 июня по 30 августа и с 1 ноября по 31 декабря.

Данное ограничение не распространяется на суда (плавательные средства) государственных органов, осуществляющих государственный контроль (надзор) в установленном законодательством Российской Федерации порядке.

Заместитель Председателя
Правительства Иркутской области



В.И. Кондрашов

УТВЕРЖДЕНО

постановлением Правительства

Иркутской области

от 29 августа 2016 года

№ 522-пп

**ПОЛОЖЕНИЕ
О ГОСУДАРСТВЕННОМ ПРИРОДНОМ ЗАКАЗНИКЕ
РЕГИОНАЛЬНОГО ЗНАЧЕНИЯ С КОМПЛЕКСНЫМ
(ЛАНДШАФТНЫМ) ПРОФИЛЕМ «ЧАЙСКИЙ»**

Глава 1. ОБЩИЕ ПОЛОЖЕНИЯ

1. Решением Исполнительного комитета Иркутского областного совета народных депутатов от 26 ноября 1984 года № 618 «Об организации комплексного государственного заказника «Чайский»» создан комплексный государственный охотничий заказник областного значения «Чайский».

Постановлением Правительства Иркутской области от 7 ноября 2012 года № 629-пп «О государственных природных заказниках Иркутской области» установлено, что государственный природный заказник областного значения «Чайский» является государственным природным заказником регионального значения с комплексным (ландшафтным) профилем.

2. Краткое наименование государственного природного заказника регионального значения с комплексным (ландшафтным) профилем «Чайский» - Заказник «Чайский».

3. Государственный природный заказник регионального значения с комплексным (ландшафтным) профилем «Чайский» (далее - Заказник) расположен в границах кадастровых кварталов 38:09:130005, 38:09:130002, на землях лесного и водного фондов.

Постановлением Правительства Иркутской области от 7 ноября 2012 года № 629-пп «О государственных природных заказниках Иркутской области» утверждено уточненное описание границ Заказника.

4. Территория, границы Заказника и режим его особой охраны и использования учитываются при разработке документов стратегического планирования Иркутской области, схемы территориального планирования муниципального образования Киренский район Иркутской области, схемы землеустройства соответствующего муниципального образования, генеральных планов поселений, городских округов Иркутской области, лесохозяйственных регламентов лесничеств, проектов освоения лесов, схем развития и размещения особо охраняемых природных территорий, схем размещения, использования и охраны охотничьих угодий на территории Иркутской области.

5. Заказник является постоянно действующим, без ограничения срока действия.

6. Заказник находится в ведении службы по охране и использованию животного мира Иркутской области (далее - Уполномоченный орган).

Юридический адрес Уполномоченного органа: 664027, Иркутская область, г. Иркутск, ул. Тимирязева, д. 28.

Почтовый адрес Уполномоченного органа: 664027, Иркутская область, г. Иркутск-27, ул. Ленина, д. 1А, а/я 5.

Контактные телефоны (факс) Уполномоченного органа: 8 (3952) 207-504, 208-576.

Региональный государственный экологический надзор за соблюдением требований положения о Заказнике, режима его особой охраны и использования осуществляется Уполномоченным органом в лице его должностных лиц, которые являются государственными инспекторами в области охраны окружающей среды.

Глава 2. ЦЕЛИ И ЗАДАЧИ ЗАКАЗНИКА

7. Целями Заказника являются:

1) сохранение на его территории уникальных и типичных природных комплексов и объектов, достопримечательных природных образований, объектов растительного и животного мира, их генетического фонда;

2) экологическое воспитание и оздоровление населения.

8. Задачами Заказника являются:

1) снижение уровня антропогенного воздействия и сохранение природных комплексов (природных ландшафтов);

2) сохранение, восстановление и воспроизводство объектов животного и растительного мира, в том числе среды их обитания (произрастания), путей миграции объектов животного мира и поддержание экологического баланса;

3) создание наиболее благоприятных условий для воспроизводства и естественного расселения на сопредельные территории объектов животного мира;

4) проведение биотехнических мероприятий с целью поддержания и увеличения численности объектов животного мира;

5) содействие в проведении научно-исследовательских работ в области биологии, без нарушения установленного режима особой охраны Заказника, разработке мероприятий по сохранению и естественному воспроизводству популяций редких и находящихся под угрозой исчезновения видов животных и растений;

6) осуществление государственного мониторинга окружающей среды.

Глава 3. КРАТКОЕ ОПИСАНИЕ ФИЗИКО-ГЕОГРАФИЧЕСКОЙ ХАРАКТЕРИСТИКИ ЗАКАЗНИКА

9. Заказник общей площадью 24956,91 га расположен в восточной части Киренского района Иркутской области.

Рельеф горный, плосковолнистый, водораздел проходит почти в меридианальном направлении. В юго-восточной части находится Северо-Байкальское нагорье, имеющее черты сильно расчлененного горного рельефа, резко возвышающегося над Приленским плато. Здесь имеются высоты, выделяющиеся на общем фоне: голец «Окунь» - 1619 м над уровнем моря, по правому берегу реки Чая и голец «Дранский» - 1213 м по левому берегу.

Почвы отличаются большим разнообразием. Так, на юго-востоке и на Северо-Байкальском нагорье - распространены кислые кристаллические и метаморфические породы. На продуктах разрушения их формируются горно -

подзолистые перегнойные почвы, прерываемые скалами и каменистыми россыпями.

10. Климат - резко континентальный. Преобладание ясной и холодной погоды зимой и жаркой, сухой - летом, обуславливается антициклонами. Амплитуда колебаний среднемесячной температуры самого холодного и самого жаркого месяца составляет 45,9°C.

Сумма осадков составляет за год 457-533 мм, а за летний период их выпадает 180-200 мм. Мощность снежного покрова в зависимости от рельефа, залесенности экспозиции и ветровой защищенности колеблется от 30 до 100 см и более. Первый снег выпадает в первой половине октября. Устойчивый снежный покров держится в течение 80-190 дней. Наиболее глубокий снег 1,5-1,8 метра выпадает в предгорьцовой зоне, устойчивый снежный покров образуется в октябре-ноябре и лежит обычно до апреля-мая.

Снежный покров наибольшей толщины достигает в марте. Преобладающими ветрами в течение года являются ветры юго-западного и западного направлений, их скорость колеблется от 2,3-4,6 м/сек. Наиболее сильные ветры бывают в марте. Поздние весенние заморозки бывают в мае, но не редки и в первой половине июня. Ранние заморозки начинаются в августе, но иногда они случаются и во второй половине июля.

11. Суровые климатические условия наложили свой отпечаток на флору заказника. Древесная растительность представлена небольшим количеством видов. Растительный покров Заказника принадлежит к Евразийской хвойно-лесной области, которая характеризуется широким распространением и господством в ландшафтах хвойных лесов из сосны, ели, пихты, лиственницы.

Главной лесобразующей породой является сосна, удельный вес кедра и кедрового стланика в древостоях на территории весьма значителен.

Ельники и пихтарники распространены повсеместно, но при этом тяготеют к долинам рек и ручьев.

Почти на всей территории обычна в древостое, как составная часть, береза и осина образуют рощи в горах, но чаще встречаются в качестве примеси в темнохвойных и лиственничных лесах.

Из кустарниковых пород на территории преобладает ольха, различные виды ив. По берегам рек и ручьев часто встречаются шиповник, красная и черная смородина, рябина, жимолость, черемуха.

Глава 4. КРАТКОЕ ОПИСАНИЕ СОЦИАЛЬНО-ЭКОНОМИЧЕСКОЙ ХАРАКТЕРИСТИКИ ЗАКАЗНИКА

12. Социально-экономическими ценностями, сохраняемыми на территории Заказника, являются биоразнообразие, ненарушенные ландшафты, редкие виды растений и животных, генетические ресурсы, гидроресурсы.

Заказник, как экологически благополучная, достаточно большая по площади территория, выполняет роль экологического стабилизатора в муниципальном образовании Киренский район Иркутской области и является частью экологического каркаса Иркутской области.

Хозяйственно-расселенческая структура вышеуказанного района сформировалась в меридиональном направлении вдоль автодороги и рек. Доминирующее значение в хозяйственной и социальной жизни районов имеют реки и автомобильная дорога. Поселения на территории Заказника отсутствуют.

Муниципальное образование Киренский район Иркутской области является одним из северных муниципальных образований данного региона с ограниченными сроками завоза грузов (продукции). Главной речной артерией, прорезающей его территорию в северо-восточном направлении, является река Лена с ее многочисленными притоками (реки Киренга, Чечуй, Чая, Чичикан, Ичера). Практически все населенные пункты расположены вдоль реки Лены. Самый отдаленный населенный пункт (п. Визирный) находится в 300 км от районного центра – г. Киренска.

Река Лена, в границах муниципального образования Киренский район Иркутской области, судоходна и проходима для крупных речных судов. Ее протяженность по территории данного района составляет 491 км. По реке осуществляется перевозка грузов в северные районы Иркутской области и Республику Саха (Якутия).

Экономика вышеуказанного района представлена предприятиями транспорта, сельского хозяйства, торговли и общественного питания.

Основа производственного потенциала муниципального образования Киренский район Иркутской области – лесозаготовительная деятельность и транспортная отрасль, в связи с чем ландшафты данного района экологически уязвимы.

Заказник предоставляет возможность по объективному проведению органами местного самоуправления муниципального образования Киренский район Иркутской области активной экологической политики в районе, направленной на защиту природных комплексов и объектов Заказника, информированию местного населения о состоянии возобновляемых ресурсов, эколого-просветительской и образовательной природоохранной деятельности.

Вырубка лесных массивов в настоящее время является одним из главных факторов антропогенного воздействия на природные комплексы территорий районов.

13. В целом территория Заказника относится к категории экологически благополучных, сравнительно чистых пространств, поскольку хозяйственная деятельность на территории Заказника не осуществляется, что позволяет считать её территорией особой экологической ответственности, при использовании которой главным приоритетом является сохранение экосистем в ненарушенном состоянии.

Сохранение экосистемы на территории Заказника благоприятным образом скажется на состоянии окружающей среды муниципального образования Киренский район Иркутской области, сохранит генофонд и будет способствовать росту численности ценных в хозяйственном отношении видов растений и животных, в том числе и охотничьих.

Глава 5. РЕЖИМ ОСОБОЙ ОХРАНЫ И ИСПОЛЬЗОВАНИЯ ЗАКАЗНИКА

14. На территории Заказника запрещается деятельность, нарушающая естественное развитие природных процессов, препятствующая сохранению уникальных и типичных природных комплексов и природных объектов, достопримечательных природных образований, объектов растительного и животного мира, их генетического фонда, а также не связанная с возложенными на Заказник целями и задачами, в том числе:

- 1) подсочка лесных насаждений и заготовка живицы;
- 2) проведение всех видов рубок, за исключением:
 - проведения рубок при непосредственном тушении лесных пожаров на территории Заказника;
 - проведения рубок лицами, право пользования лесными участками которых возникло до образования Заказника;
 - проведение согласованных Уполномоченным органом рубок, проводимых в рамках санитарно-оздоровительных и воспроизводственных мероприятий, а также при принятии мер пожарной безопасности в лесах, расположенных на территории Заказника;
- 3) промышленный сбор и заготовка недревесных, пищевых лесных ресурсов и лекарственных растений;
- 4) сбор и заготовка гражданами недревесных, пищевых лесных ресурсов и лекарственных растений для собственных нужд;
- 5) мелиоративные работы по осушению болот, добыча торфа и мха;
- 6) осуществление любых видов сельскохозяйственных работ, в том числе содержание, выпас и прогон скота, за исключением проведения Уполномоченным органом биотехнических мероприятий;
- 7) осуществление действий, ведущих к беспокойству объектов животного мира;
- 8) осуществление любых видов охоты, за исключением охоты в целях регулирования численности охотничьих ресурсов, акклиматизации (реакклиматизации), переселения и гибридизации охотничьих ресурсов, содержания и разведения охотничьих ресурсов в полувольных условиях или искусственно созданной среде обитания и научно-исследовательской или образовательной деятельности;
- 9) нахождение на территории Заказника с орудиями охоты (добычи) и (или) продукцией охоты (добычи), собаками, ловчими птицами, за исключением случаев осуществления отлова или отстрела объектов животного мира в целях регулирования их численности, акклиматизации (реакклиматизация), переселения и гибридизации, содержания и разведения в полувольных условиях или искусственно созданной среде обитания и научно-исследовательской или образовательной деятельности;
- 10) выполнение работ, связанных с использованием недр;
- 11) забор (изъятие) водных ресурсов из поверхностных водных объектов для хозяйственно-бытового водоснабжения, добыча подземных вод, используемых для целей технологического обеспечения водой объектов промышленности либо объектов сельскохозяйственного назначения;
- 12) деятельность, влекущая за собой нарушения почвенного покрова, его загрязнение, в том числе мойка механических транспортных средств;
- 13) деятельность, оказывающая влияние на гидрологический режим, в том

числе любые гидромелиоративные и ирригационные работы;

14) осуществление любых видов рыболовства, за исключением рыболовства в научно-исследовательских, контрольных, учебных и культурно-просветительских целях, а также нахождение с орудиями и (или) продукцией добычи (вылова) водных биологических ресурсов, за исключением случаев осуществления рыболовства в научно-исследовательских, контрольных, учебных и культурно-просветительских целях;

15) движение и стоянка механических транспортных средств вне дорог, за исключением механических транспортных средств, используемых при проведении мероприятий по соблюдению режима особой охраны и обеспечению функционирования Заказника, тушению и профилактике лесных пожаров на территории Заказника, предупреждению и ликвидации иных чрезвычайных ситуаций природного и техногенного характера.

Данное ограничение не распространяется на механические транспортные средства государственных органов, осуществляющих государственный контроль (надзор) в установленном законодательством Российской Федерации порядке;

16) сброс сточных и дренажных вод, мусора, отработанных нефтепродуктов и фекальных вод в водные объекты, расположенные в границах Заказника;

17) загрязнение территории Заказника радиоактивными веществами, сточными и дренажными водами, промышленными и бытовыми отходами, а также их размещение и захоронение на территории Заказника;

18) применение пестицидов и агрохимикатов, за исключением кормовых добавок, предназначенных для подкормки животных;

19) строительство автомобильных дорог, трубопроводов, линий электропередач и других линейных объектов, если это не связано с проведением мероприятий по соблюдению режима особой охраны и обеспечению функционирования Заказника;

20) строительство промышленных, жилых и иных объектов, если это не связано с проведением мероприятий по соблюдению режима особой охраны и обеспечению функционирования Заказника;

21) размещение радиоэлектронных средств и (или) высокочастотных устройств;

22) полеты летательных аппаратов над территорией Заказника на высоте менее 300 метров, их посадка или высадка из них пассажиров на территории Заказника, за исключением случаев, связанных с проведением мероприятий по соблюдению режима особой охраны и обеспечению функционирования Заказника, тушением и профилактикой лесных пожаров, предупреждением и ликвидацией других чрезвычайных ситуаций природного и техногенного характера;

23) устройство привалов, бивуаков, туристических стоянок и лагерей, разведение костров, организация массовых спортивных и зрелищных мероприятий вне специально определенных и обозначенных информационными знаками мест, нанесение надписей и знаков на природных объектах;

24) сбор яиц, разорение гнезд, разрушение нор и других жилищ, убежищ и сооружений объектов животного мира;

25) повреждение, уничтожение, снос зданий, различных сооружений и иных объектов инфраструктуры Заказника, в том числе шлагбаумов, предупредительных, информационных и иных специальных знаков.

15. На территории Заказника действуют следующие ограничения на отдельные виды деятельности:

1) сбор зоологических, ботанических, минералогических, палеонтологических, коллекционных материалов осуществляется в научных, учебно-воспитательных и культурно-просветительских целях на основании научных и научно-технических программ и проектов, разработанных и утвержденных в соответствии с Федеральным законом от 23 августа 1996 года № 127-ФЗ «О науке и государственной научно-технической политике», а также на основании образовательных программ среднего профессионального и высшего образования, разработанных в соответствии с Федеральным законом от 29 декабря 2012 года № 273-ФЗ «Об образовании в Российской Федерации» в рамках научно-исследовательской деятельности Уполномоченного органа в области обеспечения функционирования Заказника;

2) отлов или отстрел объектов животного мира в целях регулирования их численности, акклиматизации (реакклиматизации), переселения и гибридизации, содержания и разведения в полувольных условиях или искусственно созданной среде обитания и научно-исследовательской или образовательной деятельности, осуществляется под контролем представителя Уполномоченного органа;

3) посещение Заказника в целях, не связанных с проведением мероприятий по соблюдению режима особой охраны и обеспечению функционирования Заказника, осуществляется с 1 января по 24 апреля, с 21 июня по 30 августа и с 1 ноября по 31 декабря;

4) движение и стоянка судов (плавательных средств) на водных объектах, расположенные в границах Заказника, не связанных с проведением мероприятий по соблюдению режима особой охраны и обеспечению функционирования Заказника, осуществляется с 1 января по 24 апреля, с 21 июня по 30 августа и с 1 ноября по 31 декабря.

Данное ограничение не распространяется на суда (плавательные средства) государственных органов, осуществляющих государственный контроль (надзор) в установленном законодательством Российской Федерации порядке.

Заместитель Председателя
Правительства Иркутской области



В.И. Кондрашов

УТВЕРЖДЕНО
постановлением Правительства
Иркутской области
от 29 августа 2016 года
№ 522-пп

**ПОЛОЖЕНИЕ
О ГОСУДАРСТВЕННОМ ПРИРОДНОМ ЗАКАЗНИКЕ
РЕГИОНАЛЬНОГО ЗНАЧЕНИЯ С КОМПЛЕКСНЫМ
(ЛАНДШАФТНЫМ) ПРОФИЛЕМ «ЭДУЧАНСКИЙ»**

Глава 1. ОБЩИЕ ПОЛОЖЕНИЯ

1. Решением Исполнительного комитета Иркутского областного (сельского) совета депутатов трудящихся от 3 июля 1963 № 269 «О недостатках в организации охотничьего промысла» создан видовой государственный охотничий заказник областного значения «Эдучанский».

Постановлением Правительства Иркутской области от 7 ноября 2012 года № 629-пп «О государственных природных заказниках Иркутской области» установлено, что государственный природный заказник областного значения «Эдучанский» является государственным природным заказником регионального значения с комплексным (ландшафтным) профилем.

2. Краткое наименование государственного природного заказника регионального значения с комплексным (ландшафтным) профилем «Эдучанский» - Заказник «Эдучанский».

3. Государственный природный заказник регионального значения с комплексным (ландшафтным) профилем «Эдучанский» (далее - Заказник) расположен в границах кадастрового квартала 38:17:090301, на землях лесного и водного фондов.

Постановлением Правительства Иркутской области от 7 ноября 2012 года № 629-пп «О государственных природных заказниках Иркутской области» утверждено уточненное описание границ Заказника.

4. Территория, границы Заказника и режим его особой охраны и использования учитываются при разработке документов стратегического планирования Иркутской области, схемы территориального планирования муниципального образования «Усть-Илимский район» Иркутской области, схемы землеустройства соответствующего муниципального образования, генеральных планов поселений, городских округов Иркутской области, лесохозяйственных регламентов лесничеств, проектов освоения лесов, схем развития и размещения особо охраняемых природных территорий, схем размещения, использования и охраны охотничьих угодий на территории Иркутской области.

5. Заказник является постоянно действующим, без ограничения срока действия.

6. Заказник находится в ведении службы по охране и использованию животного мира Иркутской области (далее - Уполномоченный орган).

Юридический адрес Уполномоченного органа: 664027, Иркутская область, г. Иркутск, ул. Тимирязева, д. 28.

Почтовый адрес Уполномоченного органа: 664027, Иркутская область, г. Иркутск-27, ул. Ленина, д. 1А, а/я 5.

Контактные телефоны (факс) Уполномоченного органа: 8 (3952) 207-504, 208-576.

Региональный государственный экологический надзор за соблюдением требований положения о Заказнике, режима его особой охраны и использования осуществляется Уполномоченным органом в лице его должностных лиц, которые являются государственными инспекторами в области охраны окружающей среды.

Глава 2. ЦЕЛИ И ЗАДАЧИ ЗАКАЗНИКА

7. Целями Заказника являются:

1) сохранение на его территории уникальных и типичных природных комплексов и объектов, достопримечательных природных образований, объектов растительного и животного мира, их генетического фонда;

2) экологическое воспитание и оздоровление населения.

8. Задачами Заказника являются:

1) снижение уровня антропогенного воздействия и сохранение природных комплексов (природных ландшафтов);

2) сохранение, восстановление и воспроизводство объектов животного и растительного мира, в том числе среды их обитания (произрастания), путей миграции объектов животного мира и поддержание экологического баланса;

3) создание наиболее благоприятных условий для воспроизводства и естественного расселения на сопредельные территории объектов животного мира;

4) проведение биотехнических мероприятий с целью поддержания и увеличения численности объектов животного мира;

5) содействие в проведении научно-исследовательских работ в области биологии, без нарушения установленного режима особой охраны Заказника, разработке мероприятий по сохранению и естественному воспроизводству популяций редких и находящихся под угрозой исчезновения видов животных и растений;

6) осуществление государственного мониторинга окружающей среды.

Глава 3. КРАТКОЕ ОПИСАНИЕ ФИЗИКО-ГЕОГРАФИЧЕСКОЙ ХАРАКТЕРИСТИКИ ЗАКАЗНИКА

9. Заказник общей площадью 45641,65 га расположен в юго-западной части Усть-Илимского района Иркутской области.

Геологическое строение территорий весьма неоднородно и обусловлено строением и развитием тектоники юго-западной части древней Сибирской платформы - Иркутского амфитеатра.

По геоморфологическому районированию Иркутской области бассейн реки Эдучанка расположен в пределах юго-восточной области Среднесибирского плоскогорья, на юге и востоке ограничен Ангарским кряжем, на западе - Ковинским кряжем. Долина реки расположена в межхребтовой низине, характеризуется слабым уклоном и медленным течением. С севера территория заказника продолжается низинными равнинами.

Долина реки находится в своеобразном «кольце» низкогорных форм, разорванном с севера.

Речная сеть Заказника относится к бассейну Ангары и включает в себя реки Эдучанка, Тира, Тиринка, Озерок и множество небольших ручьев и ключей.

10. Климат на территории Заказника определяется его расположением в поясе умеренных широт (56° - 58° N), удаленностью от океанов и характеризуется как резко континентальный. Среднемесячные температуры января опускаются до $-25,6^{\circ}\text{C}$ – $-27,6^{\circ}\text{C}$, а в июле достигают $+17,6^{\circ}\text{C}$. Абсолютный минимум и максимумы соответственно равны -57°C и $+37^{\circ}\text{C}$. Продолжительность безморозного периода в долинах крупных рек 89-95 дней.

Годовая сумма атмосферных осадков составляет 391-454 мм. Высота снежного покрова 45-50 см в долинах рек и 80-100 см на водораздлах. Многолетняя мерзлота достигает мощности 30-40 см и распространена в виде частых островов на всех элементах рельефа.

11. Территория Заказника по почвенному районированию Иркутской области относится к провинции подзолистых, дерновых лесных, дерново-карбонатных и серых лесных почв Иркутского амфитеатра. В условиях пересеченного рельефа отмечаются частые переходы подзолистых почв в заболоченные, аллювиально-луговые в долинах, и щебнисто-каменистые на вершинах и крутых склонах. Болотные, луговые и аллювиально-луговые почвы приурочены к отрицательным формам рельефа и низким плато.

Состав лесов разнообразен, что связано как с вертикальной дифференциацией по рельефу, так и со значительной нерешенностью коренных сообществ пожарами и вырубками.

Наиболее высокие гипсометрические уровни занимают темнохвойные леса – кедрово-пихтовые кустарничково-мелкотравно-зеленомошные и елово-пихтовые травяно-зеленомошные, местами сильно нарушены и восстановление происходит через стадии лиственнично-соснового, сосново-лиственничного голубично-травяно-зеленомошного леса также березового и осиново-березового кустарничково-зеленомошного леса.

Глава 4. КРАТКОЕ ОПИСАНИЕ СОЦИАЛЬНО-ЭКОНОМИЧЕСКОЙ ХАРАКТЕРИСТИКИ ЗАКАЗНИКА

12. Социально-экономическими ценностями, сохраняемыми на территории Заказника, являются биоразнообразие, ненарушенные ландшафты, редкие виды растений и животных, генетические ресурсы, гидроресурсы.

Заказник, как достаточно большая по площади территория, выполняет роль экологического стабилизатора в муниципальном образовании «Усть-Илимский район» Иркутской области и является частью экологического каркаса Иркутской области.

Муниципальное образование «Усть-Илимский район» Иркутской области располагается в пределах Средне-Сибирского плоскогорья и находится вне зоны интенсивного освоения и заселения, на удалении от транзитных железнодорожных магистралей. Недостаточная теплообеспеченность, отрицательные среднегодовые температуры, наличие островной многолетней мерзлоты и глубокого сезонного промерзания почв и грунтов явились

основными факторами, обеспечившими безраздельное господство на его территории таежных геосистем, которые характеризуются недостаточной устойчивостью к техногенному прессингу и дискомфортными условиями жизнедеятельности населения. По этой причине ландшафты данного района экологически уязвимы.

Природно-ресурсный потенциал муниципального образования «Усть-Илимский район» Иркутской области оценивается как высокий. Относительно небольшой удельный вес в нем занимает такая составляющая как минерально-сырьевой потенциал, причем степень освоения полезных ископаемых невелика.

Лесосырьевые ресурсы данного района весьма значительны. Однако, доля эксплуатационного запаса невелика, что связано с интенсивной эксплуатацией лесов в предшествующие годы.

Муниципальное образование «Усть-Илимский район» Иркутской области традиционно относится к числу охотпромысловых. Однако, в связи с ростом лесозаготовок он утратил большую часть лучших охотугодий, и в результате сохранения этой тенденции перспективы промысла еще более сужаются.

Сельское хозяйство развито относительно слабо, рентабельность сельскохозяйственных предприятий низкая, все предприятия находятся в кризисном или в предкризисном финансовом состоянии.

Дополнительной причиной, усугубляющей кризисные явления в сельском хозяйстве района, является суровость его природно-климатических условий.

Заказник предоставляет возможность по объективному проведению органами местного самоуправления муниципального образования «Усть-Илимский район» Иркутской области активной экологической политики в районе, направленной на защиту природных комплексов и объектов Заказника, информированию местного населения о состоянии возобновляемых ресурсов, эколого-просветительской и образовательной природоохранной деятельности.

В настоящее время вырубка лесных массивов является одним из главных факторов антропогенного воздействия на природные комплексы территории муниципального образования «Усть-Илимский район» Иркутской области.

13. В целом территория Заказника относится к категории экологически благополучных, сравнительно чистых пространств, поскольку хозяйственная деятельность на территории Заказника не осуществляется, что позволяет считать ее территорией особой экологической ответственности, при использовании которой главным приоритетом является сохранение экосистем в ненарушенном состоянии.

Сохранение уникальной экосистемы на территории Заказника благоприятным образом сказывается на состоянии окружающей среды муниципального образования «Усть-Илимский район» Иркутской области, сохраняют генофонд и способствует росту численности объектов животного мира, в том числе ценных в хозяйственном отношении видов охотничьих животных.

Глава 5. РЕЖИМ ОСОБОЙ ОХРАНЫ И ИСПОЛЬЗОВАНИЯ ЗАКАЗНИКА

14. На территории Заказника запрещается деятельность, нарушающая естественное развитие природных процессов, препятствующая сохранению

уникальных и типичных природных комплексов и природных объектов, достопримечательных природных образований, объектов растительного и животного мира, их генетического фонда, а также не связанная с возложенными на Заказник целями и задачами, в том числе:

- 1) подсочка лесных насаждений и заготовка живицы;
- 2) проведение всех видов рубок, за исключением:
 - проведения рубок при непосредственном тушении лесных пожаров на территории Заказника;
 - проведения рубок лицами, право пользования лесными участками которых возникло до образования Заказника;
 - проведение согласованных Уполномоченным органом рубок, проводимых в рамках санитарно-оздоровительных и воспроизводственных мероприятий, а также при принятии мер пожарной безопасности в лесах, расположенных на территории Заказника;
- 3) промышленный сбор и заготовка недревесных, пищевых лесных ресурсов и лекарственных растений;
- 4) сбор и заготовка гражданами недревесных, пищевых лесных ресурсов и лекарственных растений для собственных нужд;
- 5) мелиоративные работы по осушению болот, добыча торфа и мха;
- 6) осуществление любых видов сельскохозяйственных работ, в том числе содержание, выпас и прогон скота, за исключением проведения Уполномоченным органом биотехнических мероприятий;
- 7) осуществление действий, ведущих к беспокойству объектов животного мира;
- 8) осуществление любых видов охоты, за исключением охоты в целях регулирования численности охотничьих ресурсов, акклиматизации (реакклиматизации), переселения и гибридизации охотничьих ресурсов, содержания и разведения охотничьих ресурсов в полувольных условиях или искусственно созданной среде обитания и научно-исследовательской или образовательной деятельности;
- 9) нахождение на территории Заказника с орудиями охоты (добычи) и (или) продукцией охоты (добычи), собаками, ловчими птицами, за исключением случаев осуществления отлова или отстрела объектов животного мира в целях регулирования их численности, акклиматизации (реакклиматизация), переселения и гибридизации, содержания и разведения в полувольных условиях или искусственно созданной среде обитания и научно-исследовательской или образовательной деятельности;
- 10) выполнение работ, связанных с использованием недр;
- 11) забор (изъятие) водных ресурсов из поверхностных водных объектов для хозяйственно-бытового водоснабжения, добыча подземных вод, используемых для целей технологического обеспечения водой объектов промышленности либо объектов сельскохозяйственного назначения;
- 12) деятельность, влекущая за собой нарушения почвенного покрова, его загрязнение, в том числе мойка механических транспортных средств;
- 13) деятельность, оказывающая влияние на гидрологический режим, в том числе любые гидромелиоративные и ирригационные работы;
- 14) осуществление любых видов рыболовства, за исключением рыболовства в научно-исследовательских, контрольных, учебных и культурно-просветительских

целях, а также нахождение с орудиями и (или) продукцией добычи (вылова) водных биологических ресурсов, за исключением случаев осуществления рыболовства в научно-исследовательских, контрольных, учебных и культурно-просветительских целях;

15) движение и стоянка механических транспортных средств вне дорог, за исключением механических транспортных средств, используемых при проведении мероприятий по соблюдению режима особой охраны и обеспечению функционирования Заказника, тушению и профилактике лесных пожаров на территории Заказника, предупреждению и ликвидации иных чрезвычайных ситуаций природного и техногенного характера.

Данное ограничение не распространяется на механические транспортные средства государственных органов, осуществляющих государственный контроль (надзор) в установленном законодательством Российской Федерации порядке;

16) сброс сточных и дренажных вод, мусора, отработанных нефтепродуктов и фекальных вод в водные объекты, расположенные в границах Заказника;

17) загрязнение территории Заказника радиоактивными веществами, сточными и дренажными водами, промышленными и бытовыми отходами, а также их размещение и захоронение на территории Заказника;

18) применение пестицидов и агрохимикатов, за исключением кормовых добавок, предназначенных для подкормки животных;

19) строительство автомобильных дорог, трубопроводов, линий электропередач и других линейных объектов, если это не связано с проведением мероприятий по соблюдению режима особой охраны и обеспечению функционирования Заказника;

20) строительство промышленных, жилых и иных объектов, если это не связано с проведением мероприятий по соблюдению режима особой охраны и обеспечению функционирования Заказника;

21) размещение радиоэлектронных средств и (или) высокочастотных устройств;

22) полеты летательных аппаратов над территорией Заказника на высоте менее 300 метров, их посадка или высадка из них пассажиров на территории Заказника, за исключением случаев, связанных с проведением мероприятий по соблюдению режима особой охраны и обеспечению функционирования Заказника, тушением и профилактикой лесных пожаров, предупреждением и ликвидацией других чрезвычайных ситуаций природного и техногенного характера;

23) устройство привалов, бивуаков, туристических стоянок и лагерей, разведение костров, организация массовых спортивных и зрелищных мероприятий вне специально определенных и обозначенных информационными знаками мест, нанесение надписей и знаков на природных объектах;

24) сбор яиц, разорение гнезд, разрушение нор и других жилищ, убежищ и сооружений объектов животного мира;

25) повреждение, уничтожение, снос зданий, различных сооружений и иных объектов инфраструктуры Заказника, в том числе шлагбаумов, предупредительных, информационных и иных специальных знаков.

15. На территории Заказника действуют следующие ограничения на отдельные виды деятельности:

1) сбор зоологических, ботанических, минералогических, палеонтологических, коллекционных материалов осуществляется в научных, учебно-воспитательных и культурно-просветительских целях на основании научных и научно-технических программ и проектов, разработанных и утвержденных в соответствии с Федеральным законом от 23 августа 1996 года № 127-ФЗ «О науке и государственной научно-технической политике», а также на основании образовательных программ среднего профессионального и высшего образования, разработанных в соответствии с Федеральным законом от 29 декабря 2012 года № 273-ФЗ «Об образовании в Российской Федерации» в рамках научно-исследовательской деятельности Уполномоченного органа в области обеспечения функционирования Заказника;

2) отлов или отстрел объектов животного мира в целях регулирования их численности, акклиматизации (реакклиматизации), переселения и гибридизации, содержания и разведения в полувольных условиях или искусственно созданной среде обитания и научно-исследовательской или образовательной деятельности, осуществляется под контролем представителя Уполномоченного органа;

3) посещение Заказника в целях, не связанных с проведением мероприятий по соблюдению режима особой охраны и обеспечению функционирования Заказника, осуществляется с 1 января по 24 апреля, с 21 июня по 30 августа и с 1 ноября по 31 декабря;

4) движение и стоянка судов (плавательных средств) на водных объектах, расположенные в границах Заказника, не связанных с проведением мероприятий по соблюдению режима особой охраны и обеспечению функционирования Заказника, осуществляется с 1 января по 24 апреля, с 21 июня по 30 августа и с 1 ноября по 31 декабря.

Данное ограничение не распространяется на суда (плавательные средства) государственных органов, осуществляющих государственный контроль (надзор) в установленном законодательством Российской Федерации порядке.

Заместитель Председателя
Правительства Иркутской области



В.И. Кондрашов