Правовое управление правительства
Воронежской области
ЗАРЕГИСТРИРОВАНО
«26» 02 2026 г.
Регистрационный номер № 137

ДЕПАРТАМЕНТ ПРИРОДНЫХ РЕСУРСОВ И ЭКОЛОГИИ ВОРОНЕЖСКОЙ ОБЛАСТИ

ПРИКАЗ

«09» марта 2022 г. № 77

г. Воронеж

Об утверждении описания местоположения береговых линий (границ водного объекта), границ водоохранных зон и границ прибрежных защитных полос реки Красная на территории Воронежской области

В соответствии Водным кодексом Российской Федерации, Постановлением Правительства Российской Федерации от 29.04.2016 № 377 «Об утверждении Правил определения местоположения береговой линии (границы водного объекта), случаев и периодичности ее определения и о внесении изменений в Правила установления на местности границ водоохранных зон и границ прибрежных защитных полос водных объектов», Постановлением Правительства Российской Федерации от 10.01.2009 № 17 «Об утверждении Правил установления на местности границ водоохранных зон и границ прибрежных защитных полос водных объектов», Положением о департаменте природных ресурсов и экологии Воронежской области, утвержденным постановлением правительства Воронежской области от 10.05.2012 № 382, и на основании предоставленных материалов по государственному контракту от 15.03.2021 № 0131200001021000468000 1 на оказание услуг по определению границ водоохранных зон и прибрежных защитных полос для водных объектов,

п р и к а з ы в а ю:

1. Утвердить описание местоположения береговых линий (границы водного объекта), границ водоохранных зон и границ прибрежных защитных полос реки Красная на территории Воронежской области, согласно

приложению к настоящему приказу.

2. Контроль за исполнением настоящего приказа возложить на заместителя руководителя департамента природных ресурсов и экологии Воронежской области Калюжного В.Ю.

Руководитель департамента
природных ресурсов и экологии
Воронежской области Н.В. Ветер

Приложение
к приказу департамента
природных ресурсов
и экологии Воронежской области
от «09» марта 2022 № 77

Об утверждении описания местоположения береговых линий (границ водного объекта), границ водоохранных зон и границ прибрежных защитных полос реки Красная на территории Воронежской области

1. Запреты и ограничения хозяйственной и иной деятельности.

В соответствии с ч.16 ст. 65 Водного кодекса Российской Федерации (далее – Водный кодекс) в границах водоохранных зон запрещаются:

1) использование сточных вод в целях регулирования плодородия почв;

2) размещение кладбищ, скотомогильников, объектов размещения отходов производства и потребления, химических, взрывчатых, токсичных, отравляющих и ядовитых веществ, пунктов захоронения радиоактивных отходов;

3) осуществление авиационных мер по борьбе с вредными организмами;

4) движение и стоянка транспортных средств (кроме специальных транспортных средств), за исключением их движения по дорогам и стоянки на дорогах и в специально оборудованных местах, имеющих твердое покрытие;

5) строительство и реконструкция автозаправочных станций, складов горюче-смазочных материалов (за исключением случаев, если автозаправочные станции, склады горюче-смазочных материалов размещены на территориях портов, инфраструктуры внутренних водных путей, в том числе баз (сооружений) для стоянки маломерных судов, объектов органов федеральной службы безопасности), станций технического обслуживания, используемых для технического осмотра и ремонта транспортных средств, осуществление мойки транспортных средств;

6) хранение пестицидов и агрохимикатов (за исключением хранения агрохимикатов в специализированных хранилищах на территориях морских портов за пределами границ прибрежных защитных полос), применение пестицидов и агрохимикатов;

7) сброс сточных, в том числе дренажных, вод;

8) разведка и добыча общераспространенных полезных ископаемых (за исключением случаев, если разведка и добыча общераспространенных полезных ископаемых осуществляются пользователями недр, осуществляющими разведку и добычу иных видов полезных ископаемых, в границах предоставленных им в соответствии с законодательством

Российской Федерации о недрах горных отводов и (или) геологических отводов на основании утвержденного технического проекта в соответствии со статьей 19.1 Закона Российской Федерации от 21 февраля 1992 года N 2395-1 «О недрах»).

Согласно ч. 16 ст. 65 Водного кодекса в границах водоохранных зон допускаются проектирование, строительство, реконструкция, ввод в эксплуатацию, эксплуатация хозяйственных и иных объектов при условии оборудования таких объектов сооружениями, обеспечивающими охрану водных объектов от загрязнения, засорения, заиления и истощения вод в соответствии с водным законодательством и законодательством в области охраны окружающей среды. Выбор типа сооружения, обеспечивающего охрану водного объекта от загрязнения, засорения, заиления и истощения вод, осуществляется с учетом необходимости соблюдения установленных в соответствии с законодательством в области охраны окружающей среды нормативов допустимых сбросов загрязняющих веществ, иных веществ и микроорганизмов. В целях настоящей статьи под сооружениями, обеспечивающими охрану водных объектов от загрязнения, засорения, заиления и истощения вод, понимаются:

1) централизованные системы водоотведения (канализации), централизованные ливневые системы водоотведения;

2) сооружения и системы для отведения (сброса) сточных вод в централизованные системы водоотведения (в том числе дождевых, талых, инфильтрационных, поливомоечных и дренажных вод), если они предназначены для приема таких вод;

3) локальные очистные сооружения для очистки сточных вод (в том числе дождевых, талых, инфильтрационных, поливомоечных и дренажных вод), обеспечивающие их очистку исходя из нормативов, установленных в соответствии с требованиями законодательства в области охраны окружающей среды и Водного Кодекса;

4) сооружения для сбора отходов производства и потребления, а также сооружения и системы для отведения (сброса) сточных вод (в том числе дождевых, талых, инфильтрационных, поливомоечных и дренажных вод) в приемники, изготовленные из водонепроницаемых материалов;

5) сооружения, обеспечивающие защиту водных объектов и прилегающих к ним территорий от разливов нефти и нефтепродуктов и иного негативного воздействия на окружающую среду.

Согласно ч. 16.1 ст. 65 Водного кодекса в отношении территорий ведения гражданами садоводства или огородничества для собственных нужд, размещенных в границах водоохранных зон и не оборудованных сооружениями для очистки сточных вод, до момента их оборудования такими сооружениями и (или) подключения к системам, указанным в п. 1 части 16 настоящей статьи, допускается применение приемников, изготовленных из водонепроницаемых материалов, предотвращающих

поступление загрязняющих веществ, иных веществ и микроорганизмов в окружающую среду.

Согласно ч. 16.3 Водного кодекса строительство, реконструкция и эксплуатация специализированных хранилищ агрохимикатов допускаются при условии оборудования таких хранилищ сооружениями и системами, предотвращающими загрязнение водных объектов.

В соответствии с ч. 17 статьи 65 Водного кодекса границах прибрежных защитных полос наряду с установленными частью 15 статьи 65 Водного кодекса ограничениями запрещаются:

1) распашка земель;

2) размещение отвалов размываемых грунтов;

3) выпас сельскохозяйственных животных и организация для них летних лагерей, ванн.

2. Описание местоположения береговых линий (границ водного объекта), границ водоохранных зон и границ прибрежных защитных полос реки Красная.

Сведения об объекте, о местоположении границ объекта, графическое описание этих границ в системе координат, установленной для ведения Единого государственного реестра недвижимости, о местоположении измененных (уточненных) границ объекта, план границ объекта.

ОПИСАНИЕ МЕСТОПОЛОЖЕНИЯ ГРАНИЦ

Береговая линия (граница водного объекта) р. Красная на территории Лискинского, Каширского районов Воронежской области

(наименование объекта, местоположение границ которого описано (далее - объект)

ОПИСАНИЕ МЕСТОПОЛОЖЕНИЯ ГРАНИЦ

Береговая линия (граница водного объекта) р. Красная на территории Лискинского, Каширского районов Воронежской области

(наименование объекта, местоположение границ которого описано)

№ п/п	Содержание	Номера листов
1	2	3
1	Сведения об объекте	
2	Сведения о местоположении границ объекта	
3	Сведения о местоположении измененных (уточненных) границ объекта	
4	План границ	

ОПИСАНИЕ МЕСТОПОЛОЖЕНИЯ ГРАНИЦ

Береговая линия (граница водного объекта) р. Красная на территории Лискинского, Каширского районов Воронежской области

(наименование объекта, местоположение границ которого описано)

Сведения об объекте

№ п/п	Характеристики объекта	Описание характеристик
1	2	3
1	Местоположение объекта	Лискинский, Каширский районы Воронежской области
2	Общая протяженность береговой линии	105712,16 м
3	Иные характеристики объекта	—

ОПИСАНИЕ МЕСТОПОЛОЖЕНИЯ ГРАНИЦ

Береговая линия (граница водного объекта) р. Красная на территории Лискинского, Каширского районов Воронежской области

(наименование объекта, местоположение границ которого описано)

Сведения о местоположении измененных (уточненных) границ объекта

1. Система координат *МСК- 36*

2. Сведения о характерных точках границ объекта

Обозначение характерных точек границ	Существующие координаты, м		Измененные (уточненные) координаты, м		Метод определения координат характерной точки	Средняя квадратическая погрешность положения характерной точки (M_t), м	Описание обозначения точки на местности (при наличии)
	X	Y	X	Y			
1	2	3	4	5	6	7	8
—	—	—	—	—	—	—	—

3. Сведения о характерных точках части (частей) границы объекта

Часть № —

Обозначение характерных точек границ	Существующие координаты, м		Измененные (уточненные) координаты, м		Метод определения координат характерной точки	Средняя квадратическая погрешность положения характерной точки (M_t), м	Описание обозначения точки на местности (при наличии)
	X	Y	X	Y			
1	2	3	4	5	6	7	8
—	—	—	—	—	—	—	—

ОПИСАНИЕ МЕСТОПОЛОЖЕНИЯ ГРАНИЦ

Береговая линия (граница водного объекта) р. Красная на территории Лискинского, Каширского районов Воронежской области

(наименование объекта, местоположение границ которого описано)

РАЗДЕЛ 2

Сведения о местоположении границ объекта

1. Система координат *МСК - субъект 36*

2. Сведения о характерных точках границ объекта

Обозначение характерных точек границ	Координаты, м		Метод определения координат характерной точки	Средняя квадратическая погрешность положения характерной точки (Mt), м	Описание обозначения точки на местности (при наличии)
	X	Y			
1	2	3	4	5	6
1	468705.62	1323313.684	Картометрический метод	5.00	–
2	468717.09	1323327.058	Картометрический метод	5.00	–
3	468728.93	1323338.14	Картометрический метод	5.00	–
4	468740.76	1323347.947	Картометрический метод	5.00	–
5	468749.61	1323356.259	Картометрический метод	5.00	–
6	468759.26	1323366.18	Картометрический метод	5.00	–
7	468768.38	1323374.76	Картометрический метод	5.00	–
8	468780.33	1323383.994	Картометрический метод	5.00	–
9	468795.04	1323396.413	Картометрический метод	5.00	–
10	468804.84	1323404.254	Картометрический метод	5.00	–
11	468815.03	1323414.442	Картометрический метод	5.00	–
12	468822.27	1323423.29	Картометрический метод	5.00	–
13	468832.19	1323432.407	Картометрический метод	5.00	–
14	468842.38	1323445.009	Картометрический метод	5.00	–
15	468852.3	1323460.024	Картометрический метод	5.00	–
16	468862.22	1323475.039	Картометрический метод	5.00	–
17	468869.46	1323487.372	Картометрический метод	5.00	–
18	468875.36	1323499.706	Картометрический метод	5.00	–
19	468880.72	1323513.381	Картометрический метод	5.00	–
20	468885.55	1323531.077	Картометрический метод	5.00	–

ОПИСАНИЕ МЕСТОПОЛОЖЕНИЯ ГРАНИЦ

Береговая линия (граница водного объекта) р. Красная на территории Лискинского, Каширского районов Воронежской области

(наименование объекта, местоположение границ которого описано)

РАЗДЕЛ 2

Сведения о местоположении границ объекта

1. Система координат *МСК - субъект 36*

2. Сведения о характерных точках границ объекта

Обозначение характерных точек границ	Координаты, м		Метод определения координат характерной точки	Средняя квадратическая погрешность положения характерной точки (Mt), м	Описание обозначения точки на местности (при наличии)
	X	Y			
1	2	3	4	5	6
21	468889.57	1323548.773	Картометрический метод	5.00	–
22	468889.57	1323567.274	Картометрический метод	5.00	–
23	468887.96	1323589.796	Картометрический метод	5.00	–
24	468884.21	1323612.051	Картометрический метод	5.00	–
25	468881.26	1323628.675	Картометрический метод	5.00	–
26	468877.51	1323645.03	Картометрический метод	5.00	–
27	468874.29	1323660.85	Картометрический метод	5.00	–
28	468872.68	1323672.915	Картометрический метод	5.00	–
29	468870	1323689.271	Картометрический метод	5.00	–
30	468869.19	1323699.46	Картометрический метод	5.00	–
31	468867.32	1323711.793	Картометрический метод	5.00	–
32	468863.56	1323727.881	Картометрический метод	5.00	–
33	468863.03	1323741.823	Картометрический метод	5.00	–
34	468860.38	1323756.942	Картометрический метод	5.00	–
35	468853.89	1323773.565	Картометрический метод	5.00	–
36	468846.94	1323784.455	Картометрический метод	5.00	–
37	468839.16	1323793.572	Картометрический метод	5.00	–
38	468832.46	1323802.42	Картометрический метод	5.00	–
39	468825.22	1323815.826	Картометрический метод	5.00	–
40	468819.32	1323824.942	Картометрический метод	5.00	–
41	468812.62	1323838.617	Картометрический метод	5.00	–

ОПИСАНИЕ МЕСТОПОЛОЖЕНИЯ ГРАНИЦ

Береговая линия (граница водного объекта) р. Красная на территории Лискинского, Каширского районов Воронежской области

(наименование объекта, местоположение границ которого описано)

РАЗДЕЛ 2

Сведения о местоположении границ объекта

1. Система координат *МСК - субъект 36*

2. Сведения о характерных точках границ объекта

Обозначение характерных точек границ	Координаты, м		Метод определения координат характерной точки	Средняя квадратическая погрешность положения характерной точки (Mt), м	Описание обозначения точки на местности (при наличии)
	X	Y			
1	2	3	4	5	6
42	468801.09	1323859.262	Картометрический метод	5.00	–
43	468792.51	1323874.009	Картометрический метод	5.00	–
44	468778.8	1323890.875	Картометрический метод	5.00	–
45	468771.86	1323906.452	Картометрический метод	5.00	–
46	468763.82	1323920.127	Картометрический метод	5.00	–
47	468760.8	1323926.696	Картометрический метод	5.00	–
48	468756.58	1323931.388	Картометрический метод	5.00	–
49	468749.41	1323933.533	Картометрический метод	5.00	–
50	468746.31	1323944.83	Картометрический метод	5.00	–
51	468742.84	1323954.045	Картометрический метод	5.00	–
52	468731.04	1323957.664	Картометрический метод	5.00	–
53	468715.62	1323967.719	Картометрический метод	5.00	–
54	468707.58	1323979.249	Картометрический метод	5.00	–
55	468701.55	1323990.376	Картометрический метод	5.00	–
56	468697.33	1324005.391	Картометрический метод	5.00	–
57	468692.82	1324020.414	Картометрический метод	5.00	–
58	468693.04	1324033.008	Картометрический метод	5.00	–
59	468692.77	1324043.196	Картометрический метод	5.00	–
60	468693.04	1324053.117	Картометрический метод	5.00	–
61	468693.57	1324062.77	Картометрический метод	5.00	–
62	468693.57	1324074.835	Картометрический метод	5.00	–

ОПИСАНИЕ МЕСТОПОЛОЖЕНИЯ ГРАНИЦ

Береговая линия (граница водного объекта) р. Красная на территории Лискинского, Каширского районов Воронежской области

(наименование объекта, местоположение границ которого описано)

РАЗДЕЛ 2

Сведения о местоположении границ объекта

1. Система координат *МСК - субъект 36*

2. Сведения о характерных точках границ объекта

Обозначение характерных точек границ	Координаты, м		Метод определения координат характерной точки	Средняя квадратическая погрешность положения характерной точки (Mt), м	Описание обозначения точки на местности (при наличии)
	X	Y			
1	2	3	4	5	6
63	468692.03	1324084.22	Картометрический метод	5.00	–
64	468691.16	1324096.822	Картометрический метод	5.00	–
65	468689.55	1324105.938	Картометрический метод	5.00	–
66	468689.82	1324122.025	Картометрический метод	5.00	–
67	468689.55	1324133.018	Картометрический метод	5.00	–
68	468687.67	1324150.179	Картометрический метод	5.00	–
69	468686.06	1324161.976	Картометрический метод	5.00	–
70	468685.53	1324172.701	Картометрический метод	5.00	–
71	468685.26	1324186.912	Картометрический метод	5.00	–
72	468685.26	1324196.028	Картометрический метод	5.00	–
73	468685.53	1324211.579	Картометрический метод	5.00	–
74	468686.06	1324224.986	Картометрический метод	5.00	–
75	468686.06	1324235.711	Картометрический метод	5.00	–
76	468685.86	1324248.446	Картометрический метод	5.00	–
77	468684.72	1324258.233	Картометрический метод	5.00	–
78	468683.72	1324265.875	Картометрический метод	5.00	–
79	468680.97	1324275.661	Картометрический метод	5.00	–
80	468675.88	1324288.799	Картометрический метод	5.00	–
81	468668.37	1324298.184	Картометрический метод	5.00	–
82	468659.52	1324309.177	Картометрический метод	5.00	–
83	468650.4	1324319.098	Картометрический метод	5.00	–

ОПИСАНИЕ МЕСТОПОЛОЖЕНИЯ ГРАНИЦ

Береговая линия (граница водного объекта) р. Красная на территории Лискинского, Каширского районов Воронежской области

(наименование объекта, местоположение границ которого описано)

РАЗДЕЛ 2

Сведения о местоположении границ объекта

1. Система координат *МСК - субъект 36*

2. Сведения о характерных точках границ объекта

Обозначение характерных точек границ	Координаты, м		Метод определения координат характерной точки	Средняя квадратическая погрешность положения характерной точки (Mt), м	Описание обозначения точки на местности (при наличии)
	X	Y			
1	2	3	4	5	6
84	468642.09	1324326.069	Картометрический метод	5.00	–
85	468628.15	1324336.526	Картометрический метод	5.00	–
86	468613.94	1324349.128	Картометрический метод	5.00	–
87	468603.48	1324360.121	Картометрический метод	5.00	–
88	468594.63	1324370.846	Картометрический метод	5.00	–
89	468589	1324378.89	Картометрический метод	5.00	–
90	468582.57	1324390.419	Картометрический метод	5.00	–
91	468578.48	1324400.205	Картометрический метод	5.00	–
92	468577.27	1324406.775	Картометрический метод	5.00	–
93	468577.54	1324412.941	Картометрический метод	5.00	–
94	468579.08	1324426.348	Картометрический метод	5.00	–
95	468579.89	1324434.391	Картометрический метод	5.00	–
96	468580.15	1324451.283	Картометрический метод	5.00	–
97	468577.47	1324466.567	Картометрический метод	5.00	–
98	468575.33	1324479.705	Картометрический метод	5.00	–
99	468571.57	1324495.524	Картометрический метод	5.00	–
100	468565.68	1324511.343	Картометрический метод	5.00	–
101	468561.39	1324526.09	Картометрический метод	5.00	–
102	468557.1	1324541.642	Картометрический метод	5.00	–
103	468547.98	1324560.947	Картометрический метод	5.00	–
104	468539.67	1324573.549	Картометрический метод	5.00	–

ОПИСАНИЕ МЕСТОПОЛОЖЕНИЯ ГРАНИЦ

Береговая линия (граница водного объекта) р. Красная на территории Лискинского, Каширского районов Воронежской области

(наименование объекта, местоположение границ которого описано)

РАЗДЕЛ 2

Сведения о местоположении границ объекта

1. Система координат *МСК - субъект 36*

2. Сведения о характерных точках границ объекта

Обозначение характерных точек границ	Координаты, м		Метод определения координат характерной точки	Средняя квадратическая погрешность положения характерной точки (Mt), м	Описание обозначения точки на местности (при наличии)
	X	Y			
1	2	3	4	5	6
105	468533.7	1324585.748	Картометрический метод	5.00	–
106	468530.02	1324595.535	Картометрический метод	5.00	–
107	468525.66	1324606.394	Картометрический метод	5.00	–
108	468520.36	1324617.253	Картометрический метод	5.00	–
109	468512.86	1324634.681	Картометрический метод	5.00	–
110	468504.54	1324647.551	Картометрический метод	5.00	–
111	468499.78	1324657.338	Картометрический метод	5.00	–
112	468493.35	1324669.001	Картометрический метод	5.00	–
113	468488.39	1324678.117	Картометрический метод	5.00	–
114	468478.54	1324693.401	Картометрический метод	5.00	–
115	468466.47	1324706.539	Картометрический метод	5.00	–
116	468456.01	1324717.8	Картометрический метод	5.00	–
117	468446.36	1324725.615	Картометрический метод	5.00	–
118	468434.7	1324732.302	Картометрический метод	5.00	–
119	468422.47	1324739.944	Картометрический метод	5.00	–
120	468411.03	1324742.602	Картометрический метод	5.00	–
121	468390.95	1324744.53	Картометрический метод	5.00	–
122	468377.96	1324747.204	Картометрический метод	5.00	–
123	468361.63	1324749.975	Картометрический метод	5.00	–
124	468345.81	1324748.634	Картометрический метод	5.00	–
125	468329.81	1324746.058	Картометрический метод	5.00	–

ОПИСАНИЕ МЕСТОПОЛОЖЕНИЯ ГРАНИЦ

Береговая линия (граница водного объекта) р. Красная на территории Лискинского, Каширского районов Воронежской области

(наименование объекта, местоположение границ которого описано)

РАЗДЕЛ 2

Сведения о местоположении границ объекта

1. Система координат *МСК - субъект 36*

2. Сведения о характерных точках границ объекта

Обозначение характерных точек границ	Координаты, м		Метод определения координат характерной точки	Средняя квадратическая погрешность положения характерной точки (Mt), м	Описание обозначения точки на местности (при наличии)
	X	Y			
1	2	3	4	5	6
126	468316.44	1324742.428	Картометрический метод	5.00	–
127	468300.2	1324739.753	Картометрический метод	5.00	–
128	468286.63	1324731.92	Картометрический метод	5.00	–
129	468274.02	1324729.818	Картометрический метод	5.00	–
130	468263.89	1324730.2	Картометрический метод	5.00	–
131	468254.72	1324737.46	Картометрический метод	5.00	–
132	468251.86	1324751.599	Картометрический метод	5.00	–
133	468240.44	1324762.309	Картометрический метод	5.00	–
134	468229.98	1324764.454	Картометрический метод	5.00	–
135	468221.29	1324761.343	Картометрический метод	5.00	–
136	468216.51	1324746.44	Картометрический метод	5.00	–
137	468202.37	1324743.192	Картометрический метод	5.00	–
138	468189	1324750.261	Картометрический метод	5.00	–
139	468176.39	1324760.196	Картометрический метод	5.00	–
140	468168.36	1324769.94	Картометрический метод	5.00	–
141	468155.37	1324780.64	Картометрический метод	5.00	–
142	468141.77	1324796.093	Картометрический метод	5.00	–
143	468123.81	1324807.89	Картометрический метод	5.00	–
144	468105.64	1324813.521	Картометрический метод	5.00	–
145	468090.22	1324815.8	Картометрический метод	5.00	–
146	468065.62	1324820.76	Картометрический метод	5.00	–

ОПИСАНИЕ МЕСТОПОЛОЖЕНИЯ ГРАНИЦ

Береговая линия (граница водного объекта) р. Красная на территории Лискинского, Каширского районов Воронежской области

(наименование объекта, местоположение границ которого описано)

РАЗДЕЛ 2

Сведения о местоположении границ объекта

1. Система координат *МСК - субъект 36*

2. Сведения о характерных точках границ объекта

Обозначение характерных точек границ	Координаты, м		Метод определения координат характерной точки	Средняя квадратическая погрешность положения характерной точки (Mt), м	Описание обозначения точки на местности (при наличии)
	X	Y			
1	2	3	4	5	6
147	468047.15	1324821.408	Картометрический метод	5.00	–
148	468024.4	1324828.268	Картометрический метод	5.00	–
149	468010.86	1324830.681	Картометрический метод	5.00	–
150	467999.33	1324829.34	Картометрический метод	5.00	–
151	467990.75	1324825.586	Картометрический метод	5.00	–
152	467984.31	1324821.967	Картометрический метод	5.00	–
153	467975.53	1324815.398	Картометрический метод	5.00	–
154	467960.78	1324810.84	Картометрический метод	5.00	–
155	467947.91	1324805.477	Картометрический метод	5.00	–
156	467932.83	1324801.589	Картометрический метод	5.00	–
157	467920.3	1324797.97	Картометрический метод	5.00	–
158	467913.39	1324797.433	Картометрический метод	5.00	–
159	467907.43	1324800.383	Картометрический метод	5.00	–
160	467894.76	1324811.912	Картометрический метод	5.00	–
161	467886.25	1324827.195	Картометрический метод	5.00	–
162	467877.93	1324840.065	Картометрический метод	5.00	–
163	467874.92	1324846.366	Картометрический метод	5.00	–
164	467869.89	1324852.399	Картометрический метод	5.00	–
165	467864.06	1324856.153	Картометрический метод	5.00	–
166	467856.75	1324858.566	Картометрический метод	5.00	–
167	467846.03	1324868.218	Картометрический метод	5.00	–

ОПИСАНИЕ МЕСТОПОЛОЖЕНИЯ ГРАНИЦ

Береговая линия (граница водного объекта) р. Красная на территории Лискинского, Каширского районов Воронежской области

(наименование объекта, местоположение границ которого описано)

РАЗДЕЛ 2

Сведения о местоположении границ объекта

1. Система координат *МСК - субъект 36*

2. Сведения о характерных точках границ объекта

Обозначение характерных точек границ	Координаты, м		Метод определения координат характерной точки	Средняя квадратическая погрешность положения характерной точки (Mt), м	Описание обозначения точки на местности (при наличии)
	X	Y			
1	2	3	4	5	6
168	467838.85	1324871.838	Картометрический метод	5.00	–
169	467833.63	1324878.407	Картометрический метод	5.00	–
170	467828.33	1324891.009	Картометрический метод	5.00	–
171	467823.97	1324896.774	Картометрический метод	5.00	–
172	467818.41	1324901.466	Картометрический метод	5.00	–
173	467807.15	1324909.242	Картометрический метод	5.00	–
174	467790.79	1324916.749	Картометрический метод	5.00	–
175	467778.73	1324921.039	Картометрический метод	5.00	–
176	467765.05	1324923.452	Картометрический метод	5.00	–
177	467750.57	1324926.134	Картометрический метод	5.00	–
178	467742.57	1324932.726	Картометрический метод	5.00	–
179	467735.81	1324941.04	Картометрический метод	5.00	–
180	467727.78	1324948.12	Картометрический метод	5.00	–
181	467717.37	1324950.587	Картометрический метод	5.00	–
182	467702.47	1324953.167	Картометрический метод	5.00	–
183	467692.72	1324956.033	Картометрический метод	5.00	–
184	467680.68	1324963.197	Картометрический метод	5.00	–
185	467670.94	1324972.519	Картометрический метод	5.00	–
186	467650.88	1324979.246	Картометрический метод	5.00	–
187	467639.7	1324988.704	Картометрический метод	5.00	–
188	467636.26	1325003.32	Картометрический метод	5.00	–

ОПИСАНИЕ МЕСТОПОЛОЖЕНИЯ ГРАНИЦ

Береговая линия (граница водного объекта) р. Красная на территории Лискинского, Каширского районов Воронежской области

(наименование объекта, местоположение границ которого описано)

РАЗДЕЛ 2

Сведения о местоположении границ объекта

1. Система координат *МСК - субъект 36*

2. Сведения о характерных точках границ объекта

Обозначение характерных точек границ	Координаты, м		Метод определения координат характерной точки	Средняя квадратическая погрешность положения характерной точки (Mt), м	Описание обозначения точки на местности (при наличии)
	X	Y			
1	2	3	4	5	6
189	467639.5	1325014.615	Картометрический метод	5.00	–
190	467639.42	1325028.826	Картометрический метод	5.00	–
191	467636.35	1325042.232	Картометрический метод	5.00	–
192	467633.4	1325052.689	Картометрический метод	5.00	–
193	467628.04	1325064.218	Картометрический метод	5.00	–
194	467621.87	1325074.675	Картометрический метод	5.00	–
195	467614.37	1325084.328	Картометрический метод	5.00	–
196	467605.25	1325090.226	Картометрический метод	5.00	–
197	467593.56	1325089.87	Картометрический метод	5.00	–
198	467582.38	1325091.589	Картометрический метод	5.00	–
199	467573.68	1325097.332	Картометрический метод	5.00	–
200	467559.4	1325112.481	Картометрический метод	5.00	–
201	467553.23	1325122.401	Картометрический метод	5.00	–
202	467547.6	1325140.902	Картометрический метод	5.00	–
203	467540.9	1325153.236	Картометрический метод	5.00	–
204	467526.76	1325169.994	Картометрический метод	5.00	–
205	467513.28	1325184.606	Картометрический метод	5.00	–
206	467502.83	1325197.745	Картометрический метод	5.00	–
207	467488.96	1325211.67	Картометрический метод	5.00	–
208	467472.05	1325224.28	Картометрический метод	5.00	–
209	467459.44	1325234.884	Картометрический метод	5.00	–

ОПИСАНИЕ МЕСТОПОЛОЖЕНИЯ ГРАНИЦ

Береговая линия (граница водного объекта) р. Красная на территории Лискинского, Каширского районов Воронежской области

(наименование объекта, местоположение границ которого описано)

РАЗДЕЛ 2

Сведения о местоположении границ объекта

1. Система координат *МСК - субъект 36*

2. Сведения о характерных точках границ объекта

Обозначение характерных точек границ	Координаты, м		Метод определения координат характерной точки	Средняя квадратическая погрешность положения характерной точки (Mt), м	Описание обозначения точки на местности (при наличии)
	X	Y			
1	2	3	4	5	6
210	467452.85	1325246.634	Картометрический метод	5.00	–
211	467453.49	1325259.413	Картометрический метод	5.00	–
212	467456.64	1325278.182	Картометрический метод	5.00	–
213	467460.56	1325295.148	Картометрический метод	5.00	–
214	467467.25	1325313.398	Картометрический метод	5.00	–
215	467472.13	1325330.364	Картометрический метод	5.00	–
216	467478.04	1325349.899	Картометрический метод	5.00	–
217	467480.61	1325365.065	Картометрический метод	5.00	–
218	467486.2	1325377.657	Картометрический метод	5.00	–
219	467492.44	1325399.252	Картометрический метод	5.00	–
220	467497.84	1325413.647	Картометрический метод	5.00	–
221	467503.3	1325423.372	Картометрический метод	5.00	–
222	467506.25	1325434.767	Картометрический метод	5.00	–
223	467506.11	1325446.029	Картометрический метод	5.00	–
224	467504.23	1325457.29	Картометрический метод	5.00	–
225	467497.13	1325472.707	Картометрический метод	5.00	–
226	467494.05	1325484.103	Картометрический метод	5.00	–
227	467490.64	1325496.674	Картометрический метод	5.00	–
228	467485.33	1325511.585	Картометрический метод	5.00	–
229	467479.23	1325526.198	Картометрический метод	5.00	–
230	467472.33	1325538.13	Картометрический метод	5.00	–

ОПИСАНИЕ МЕСТОПОЛОЖЕНИЯ ГРАНИЦ

Береговая линия (граница водного объекта) р. Красная на территории Лискинского, Каширского районов Воронежской области

(наименование объекта, местоположение границ которого описано)

РАЗДЕЛ 2

Сведения о местоположении границ объекта

1. Система координат *МСК - субъект 36*

2. Сведения о характерных точках границ объекта

Обозначение характерных точек границ	Координаты, м		Метод определения координат характерной точки	Средняя квадратическая погрешность положения характерной точки (Mt), м	Описание обозначения точки на местности (при наличии)
	X	Y			
1	2	3	4	5	6
231	467463.39	1325546.284	Картометрический метод	5.00	–
232	467456.71	1325562.735	Картометрический метод	5.00	–
233	467450.02	1325569.932	Картометрический метод	5.00	–
234	467436.66	1325576.616	Картометрический метод	5.00	–
235	467427.4	1325585.612	Картометрический метод	5.00	–
236	467418.66	1325595.123	Картометрический метод	5.00	–
237	467409.41	1325608.233	Картометрический метод	5.00	–
238	467397.84	1325622.37	Картометрический метод	5.00	–
239	467384.35	1325651.872	Картометрический метод	5.00	–
240	467375.74	1325667.868	Картометрический метод	5.00	–
241	467364.94	1325690.231	Картометрический метод	5.00	–
242	467358.58	1325707.183	Картометрический метод	5.00	–
243	467349.19	1325714.959	Картометрический метод	5.00	–
244	467339.24	1325719.534	Картометрический метод	5.00	–
245	467331.96	1325730.778	Картометрический метод	5.00	–
246	467325.61	1325747.039	Картометрический метод	5.00	–
247	467319.44	1325765.546	Картометрический метод	5.00	–
248	467316.75	1325781.722	Картометрический метод	5.00	–
249	467315.21	1325795.262	Картометрический метод	5.00	–
250	467315.14	1325811.484	Картометрический метод	5.00	–
251	467318.36	1325824.89	Картометрический метод	5.00	–

ОПИСАНИЕ МЕСТОПОЛОЖЕНИЯ ГРАНИЦ

Береговая линия (граница водного объекта) р. Красная на территории Лискинского, Каширского районов Воронежской области

(наименование объекта, местоположение границ которого описано)

РАЗДЕЛ 2

Сведения о местоположении границ объекта

1. Система координат *МСК - субъект 36*

2. Сведения о характерных точках границ объекта

Обозначение характерных точек границ	Координаты, м		Метод определения координат характерной точки	Средняя квадратическая погрешность положения характерной точки (Mt), м	Описание обозначения точки на местности (при наличии)
	X	Y			
1	2	3	4	5	6
252	467327.67	1325843.175	Картометрический метод	5.00	–
253	467337.69	1325854.742	Картометрический метод	5.00	–
254	467352.6	1325869.908	Картометрический метод	5.00	–
255	467366.48	1325877.619	Картометрический метод	5.00	–
256	467381.65	1325881.218	Картометрический метод	5.00	–
257	467401.7	1325886.102	Картометрический метод	5.00	–
258	467417.89	1325890.214	Картометрический метод	5.00	–
259	467431	1325894.841	Картометрический метод	5.00	–
260	467440	1325901.524	Картометрический метод	5.00	–
261	467445.4	1325914.891	Картометрический метод	5.00	–
262	467447.97	1325925.173	Картометрический метод	5.00	–
263	467449.51	1325945.737	Картометрический метод	5.00	–
264	467450.28	1325963.73	Картометрический метод	5.00	–
265	467449.77	1325978.125	Картометрический метод	5.00	–
266	467450.54	1325998.175	Картометрический метод	5.00	–
267	467451.57	1326012.055	Картометрический метод	5.00	–
268	467450.74	1326022.901	Картометрический метод	5.00	–
269	467451.41	1326036.575	Картометрический метод	5.00	–
270	467456.71	1326052.155	Картометрический метод	5.00	–
271	467461.59	1326064.493	Картометрический метод	5.00	–
272	467468.02	1326078.888	Картометрический метод	5.00	–

ОПИСАНИЕ МЕСТОПОЛОЖЕНИЯ ГРАНИЦ

Береговая линия (граница водного объекта) р. Красная на территории Лискинского, Каширского районов Воронежской области

(наименование объекта, местоположение границ которого описано)

РАЗДЕЛ 2

Сведения о местоположении границ объекта

1. Система координат *МСК - субъект 36*

2. Сведения о характерных точках границ объекта

Обозначение характерных точек границ	Координаты, м		Метод определения координат характерной точки	Средняя квадратическая погрешность положения характерной точки (Mt), м	Описание обозначения точки на местности (при наличии)
	X	Y			
1	2	3	4	5	6
273	467476.35	1326092.479	Картометрический метод	5.00	–
274	467484.59	1326105.885	Картометрический метод	5.00	–
275	467489.96	1326115.538	Картометрический метод	5.00	–
276	467500.15	1326128.408	Картометрический метод	5.00	–
277	467521.48	1326147.52	Картометрический метод	5.00	–
278	467539.02	1326165.677	Картометрический метод	5.00	–
279	467547.7	1326179.651	Картометрический метод	5.00	–
280	467549.86	1326197.538	Картометрический метод	5.00	–
281	467547.83	1326210.239	Картометрический метод	5.00	–
282	467545.65	1326231.831	Картометрический метод	5.00	–
283	467544.1	1326239.928	Картометрический метод	5.00	–
284	467546.16	1326245.326	Картометрический метод	5.00	–
285	467555.16	1326247.126	Картометрический метод	5.00	–
286	467562.35	1326248.411	Картометрический метод	5.00	–
287	467568.27	1326253.552	Картометрический метод	5.00	–
288	467570.07	1326262.292	Картометрический метод	5.00	–
289	467568.52	1326270.26	Картометрический метод	5.00	–
290	467569.04	1326281.57	Картометрический метод	5.00	–
291	467574.18	1326287.996	Картометрический метод	5.00	–
292	467586	1326293.394	Картометрический метод	5.00	–
293	467592.94	1326296.35	Картометрический метод	5.00	–

ОПИСАНИЕ МЕСТОПОЛОЖЕНИЯ ГРАНИЦ

Береговая линия (граница водного объекта) р. Красная на территории Лискинского, Каширского районов Воронежской области

(наименование объекта, местоположение границ которого описано)

РАЗДЕЛ 2

Сведения о местоположении границ объекта

1. Система координат *МСК - субъект 36*

2. Сведения о характерных точках границ объекта

Обозначение характерных точек границ	Координаты, м		Метод определения координат характерной точки	Средняя квадратическая погрешность положения характерной точки (Mt), м	Описание обозначения точки на местности (при наличии)
	X	Y			
1	2	3	4	5	6
294	467599.5	1326299.949	Картометрический метод	5.00	–
295	467602.33	1326307.018	Картометрический метод	5.00	–
296	467602.9	1326316.786	Картометрический метод	5.00	–
297	467600.4	1326326.296	Картометрический метод	5.00	–
298	467595	1326336.321	Картометрический метод	5.00	–
299	467591.4	1326345.318	Картометрический метод	5.00	–
300	467588.32	1326357.142	Картометрический метод	5.00	–
301	467582.15	1326376.935	Картометрический метод	5.00	–
302	467578.55	1326389.016	Картометрический метод	5.00	–
303	467573.66	1326403.154	Картометрический метод	5.00	–
304	467569.29	1326419.862	Картометрический метод	5.00	–
305	467565.18	1326439.398	Картометрический метод	5.00	–
306	467563.9	1326458.676	Картометрический метод	5.00	–
307	467561.58	1326482.068	Картометрический метод	5.00	–
308	467561.58	1326499.29	Картометрический метод	5.00	–
309	467562.87	1326511.114	Картометрический метод	5.00	–
310	467564.41	1326525.766	Картометрический метод	5.00	–
311	467563.38	1326540.418	Картометрический метод	5.00	–
312	467559.27	1326559.439	Картометрический метод	5.00	–
313	467554.39	1326573.32	Картометрический метод	5.00	–
314	467551.3	1326585.401	Картометрический метод	5.00	–

ОПИСАНИЕ МЕСТОПОЛОЖЕНИЯ ГРАНИЦ

Береговая линия (граница водного объекта) р. Красная на территории Лискинского, Каширского районов Воронежской области

(наименование объекта, местоположение границ которого описано)

РАЗДЕЛ 2

Сведения о местоположении границ объекта

1. Система координат *МСК - субъект 36*

2. Сведения о характерных точках границ объекта

Обозначение характерных точек границ	Координаты, м		Метод определения координат характерной точки	Средняя квадратическая погрешность положения характерной точки (Mt), м	Описание обозначения точки на местности (при наличии)
	X	Y			
1	2	3	4	5	6
315	467549.5	1326596.454	Картометрический метод	5.00	–
316	467550.79	1326605.194	Картометрический метод	5.00	–
317	467550.53	1326615.99	Картометрический метод	5.00	–
318	467549.5	1326632.441	Картометрический метод	5.00	–
319	467546.67	1326645.55	Картометрический метод	5.00	–
320	467542.56	1326663.287	Картометрический метод	5.00	–
321	467537.93	1326676.396	Картометрический метод	5.00	–
322	467534.34	1326686.678	Картометрический метод	5.00	–
323	467529.19	1326697.988	Картометрический метод	5.00	–
324	467524.31	1326706.728	Картометрический метод	5.00	–
325	467520.71	1326716.753	Картометрический метод	5.00	–
326	467518.4	1326729.348	Картометрический метод	5.00	–
327	467518.4	1326748.112	Картометрический метод	5.00	–
328	467523.54	1326760.965	Картометрический метод	5.00	–
329	467533.05	1326771.761	Картометрический метод	5.00	–
330	467543.85	1326782.557	Картометрический метод	5.00	–
331	467555.41	1326794.895	Картометрический метод	5.00	–
332	467565.7	1326807.234	Картометрический метод	5.00	–
333	467575.46	1326823.428	Картометрический метод	5.00	–
334	467577.52	1326837.308	Картометрический метод	5.00	–
335	467576.49	1326852.217	Картометрический метод	5.00	–

ОПИСАНИЕ МЕСТОПОЛОЖЕНИЯ ГРАНИЦ

Береговая линия (граница водного объекта) р. Красная на территории Лискинского, Каширского районов Воронежской области

(наименование объекта, местоположение границ которого описано)

РАЗДЕЛ 2

Сведения о местоположении границ объекта

1. Система координат *МСК - субъект 36*

2. Сведения о характерных точках границ объекта

Обозначение характерных точек границ	Координаты, м		Метод определения координат характерной точки	Средняя квадратическая погрешность положения характерной точки (Mt), м	Описание обозначения точки на местности (при наличии)
	X	Y			
1	2	3	4	5	6
336	467573.92	1326862.499	Картометрический метод	5.00	–
337	467566.21	1326873.295	Картометрический метод	5.00	–
338	467558.24	1326883.32	Картометрический метод	5.00	–
339	467552.59	1326893.602	Картометрический метод	5.00	–
340	467546.93	1326904.398	Картометрический метод	5.00	–
341	467545.39	1326914.937	Картометрический метод	5.00	–
342	467547.45	1326926.761	Картометрический метод	5.00	–
343	467555.41	1326937.557	Картометрический метод	5.00	–
344	467565.44	1326947.839	Картометрический метод	5.00	–
345	467579.58	1326957.093	Картометрический метод	5.00	–
346	467597.31	1326967.632	Картометрический метод	5.00	–
347	467610.68	1326976.114	Картометрический метод	5.00	–
348	467621.44	1326982.572	Картометрический метод	5.00	–
349	467630.44	1326988.999	Картометрический метод	5.00	–
350	467641.75	1326998.252	Картометрический метод	5.00	–
351	467652.55	1327005.964	Картометрический метод	5.00	–
352	467664.88	1327012.39	Картометрический метод	5.00	–
353	467676.97	1327015.475	Картометрический метод	5.00	–
354	467690.59	1327018.302	Картометрический метод	5.00	–
355	467705.5	1327018.045	Картометрический метод	5.00	–
356	467721.69	1327018.045	Картометрический метод	5.00	–

ОПИСАНИЕ МЕСТОПОЛОЖЕНИЯ ГРАНИЦ

Береговая линия (граница водного объекта) р. Красная на территории Лискинского, Каширского районов Воронежской области

(наименование объекта, местоположение границ которого описано)

РАЗДЕЛ 2

Сведения о местоположении границ объекта

1. Система координат *МСК - субъект 36*

2. Сведения о характерных точках границ объекта

Обозначение характерных точек границ	Координаты, м		Метод определения координат характерной точки	Средняя квадратическая погрешность положения характерной точки (Mt), м	Описание обозначения точки на местности (при наличии)
	X	Y			
1	2	3	4	5	6
357	467740.46	1327015.218	Картометрический метод	5.00	–
358	467754.85	1327012.904	Картометрический метод	5.00	–
359	467771.3	1327008.277	Картометрический метод	5.00	–
360	467784.93	1327003.907	Картометрический метод	5.00	–
361	467795.46	1327000.052	Картометрический метод	5.00	–
362	467803.95	1326999.538	Картометрический метод	5.00	–
363	467814.74	1327003.136	Картометрический метод	5.00	–
364	467826.05	1327007.763	Картометрический метод	5.00	–
365	467839.16	1327006.992	Картометрический метод	5.00	–
366	467852.27	1327002.108	Картометрический метод	5.00	–
367	467864.1	1326995.168	Картометрический метод	5.00	–
368	467876.18	1326986.942	Картометрический метод	5.00	–
369	467885.69	1326976.917	Картометрический метод	5.00	–
370	467892.37	1326967.15	Картометрический метод	5.00	–
371	467898.03	1326954.811	Картометрический метод	5.00	–
372	467909.85	1326942.216	Картометрический метод	5.00	–
373	467922.7	1326935.276	Картометрический метод	5.00	–
374	467932.99	1326933.219	Картометрический метод	5.00	–
375	467947.38	1326933.99	Картометрический метод	5.00	–
376	467962.8	1326935.79	Картометрический метод	5.00	–
377	467977.2	1326939.388	Картометрический метод	5.00	–

ОПИСАНИЕ МЕСТОПОЛОЖЕНИЯ ГРАНИЦ

Береговая линия (граница водного объекта) р. Красная на территории Лискинского, Каширского районов Воронежской области

(наименование объекта, местоположение границ которого описано)

РАЗДЕЛ 2

Сведения о местоположении границ объекта

1. Система координат *МСК - субъект 36*

2. Сведения о характерных точках границ объекта

Обозначение характерных точек границ	Координаты, м		Метод определения координат характерной точки	Средняя квадратическая погрешность положения характерной точки (Mt), м	Описание обозначения точки на местности (при наличии)
	X	Y			
1	2	3	4	5	6
378	467992.11	1326943.758	Картометрический метод	5.00	–
379	468003.93	1326951.984	Картометрический метод	5.00	–
380	468019.35	1326962.78	Картометрический метод	5.00	–
381	468029.12	1326974.09	Картометрический метод	5.00	–
382	468034.52	1326983.087	Картометрический метод	5.00	–
383	468041.97	1326989.256	Картометрический метод	5.00	–
384	468051.48	1326995.939	Картометрический метод	5.00	–
385	468056.37	1327005.707	Картометрический метод	5.00	–
386	468059.97	1327028.07	Картометрический метод	5.00	–
387	468063.31	1327041.694	Картометрический метод	5.00	–
388	468067.42	1327050.69	Картометрический метод	5.00	–
389	468071.53	1327058.402	Картометрический метод	5.00	–
390	468076.16	1327067.655	Картометрический метод	5.00	–
391	468082.33	1327076.395	Картометрический метод	5.00	–
392	468090.56	1327079.48	Картометрический метод	5.00	–
393	468098.01	1327078.708	Картометрический метод	5.00	–
394	468106.75	1327073.567	Картометрический метод	5.00	–
395	468114.72	1327066.113	Картометрический метод	5.00	–
396	468126.29	1327059.944	Картометрический метод	5.00	–
397	468135.28	1327059.944	Картометрический метод	5.00	–
398	468145.31	1327062.771	Картометрический метод	5.00	–

ОПИСАНИЕ МЕСТОПОЛОЖЕНИЯ ГРАНИЦ

Береговая линия (граница водного объекта) р. Красная на территории Лискинского, Каширского районов Воронежской области

(наименование объекта, местоположение границ которого описано)

РАЗДЕЛ 2

Сведения о местоположении границ объекта

1. Система координат *МСК - субъект 36*

2. Сведения о характерных точках границ объекта

Обозначение характерных точек границ	Координаты, м		Метод определения координат характерной точки	Средняя квадратическая погрешность положения характерной точки (Mt), м	Описание обозначения точки на местности (при наличии)
	X	Y			
1	2	3	4	5	6
399	468157.39	1327066.627	Картометрический метод	5.00	–
400	468168.44	1327070.74	Картометрический метод	5.00	–
401	468182.58	1327075.367	Картометрический метод	5.00	–
402	468195.95	1327080.251	Картометрический метод	5.00	–
403	468203.66	1327085.135	Картометрический метод	5.00	–
404	468208.8	1327092.589	Картометрический метод	5.00	–
405	468213.17	1327102.871	Картометрический метод	5.00	–
406	468216.51	1327115.209	Картометрический метод	5.00	–
407	468222.94	1327128.833	Картометрический метод	5.00	–
408	468230.13	1327133.974	Картометрический метод	5.00	–
409	468239.39	1327138.087	Картометрический метод	5.00	–
410	468250.7	1327138.601	Картометрический метод	5.00	–
411	468261.75	1327138.601	Картометрический метод	5.00	–
412	468272.29	1327134.231	Картометрический метод	5.00	–
413	468281.03	1327132.432	Картометрический метод	5.00	–
414	468290.8	1327135.002	Картометрический метод	5.00	–
415	468297.48	1327141.428	Картометрический метод	5.00	–
416	468300.31	1327154.538	Картометрический метод	5.00	–
417	468302.36	1327169.189	Картометрический метод	5.00	–
418	468302.11	1327190.781	Картометрический метод	5.00	–
419	468299.79	1327202.606	Картометрический метод	5.00	–

ОПИСАНИЕ МЕСТОПОЛОЖЕНИЯ ГРАНИЦ

Береговая линия (граница водного объекта) р. Красная на территории Лискинского, Каширского районов Воронежской области

(наименование объекта, местоположение границ которого описано)

РАЗДЕЛ 2

Сведения о местоположении границ объекта

1. Система координат *МСК - субъект 36*

2. Сведения о характерных точках границ объекта

Обозначение характерных точек границ	Координаты, м		Метод определения координат характерной точки	Средняя квадратическая погрешность положения характерной точки (Mt), м	Описание обозначения точки на местности (при наличии)
	X	Y			
1	2	3	4	5	6
420	468291.82	1327215.972	Картометрический метод	5.00	–
421	468277.17	1327221.627	Картометрический метод	5.00	–
422	468267.15	1327224.455	Картометрический метод	5.00	–
423	468259.18	1327229.596	Картометрический метод	5.00	–
424	468252.5	1327234.994	Картометрический метод	5.00	–
425	468247.61	1327240.135	Картометрический метод	5.00	–
426	468243.5	1327252.987	Картометрический метод	5.00	–
427	468241.96	1327264.04	Картометрический метод	5.00	–
428	468243.76	1327274.322	Картометрический метод	5.00	–
429	468248.64	1327285.632	Картометрический метод	5.00	–
430	468256.09	1327297.971	Картометрический метод	5.00	–
431	468266.89	1327308.509	Картометрический метод	5.00	–
432	468276.14	1327316.221	Картометрический метод	5.00	–
433	468286.17	1327322.904	Картометрический метод	5.00	–
434	468295.68	1327330.873	Картометрический метод	5.00	–
435	468302.88	1327339.612	Картометрический метод	5.00	–
436	468311.62	1327348.609	Картометрический метод	5.00	–
437	468324.73	1327361.461	Картометрический метод	5.00	–
438	468336.81	1327372	Картометрический метод	5.00	–
439	468348.12	1327379.969	Картометрический метод	5.00	–
440	468361.74	1327383.31	Картометрический метод	5.00	–

ОПИСАНИЕ МЕСТОПОЛОЖЕНИЯ ГРАНИЦ

Береговая линия (граница водного объекта) р. Красная на территории Лискинского, Каширского районов Воронежской области

(наименование объекта, местоположение границ которого описано)

РАЗДЕЛ 2

Сведения о местоположении границ объекта

1. Система координат *МСК - субъект 36*

2. Сведения о характерных точках границ объекта

Обозначение характерных точек границ	Координаты, м		Метод определения координат характерной точки	Средняя квадратическая погрешность положения характерной точки (Mt), м	Описание обозначения точки на местности (при наличии)
	X	Y			
1	2	3	4	5	6
441	468378.19	1327386.138	Картометрический метод	5.00	–
442	468390.79	1327384.596	Картометрический метод	5.00	–
443	468402.1	1327380.997	Картометрический метод	5.00	–
444	468413.15	1327376.113	Картометрический метод	5.00	–
445	468428.32	1327368.402	Картометрический метод	5.00	–
446	468442.97	1327357.863	Картометрический метод	5.00	–
447	468454.79	1327348.866	Картометрический метод	5.00	–
448	468464.56	1327337.556	Картометрический метод	5.00	–
449	468474.59	1327327.531	Картометрический метод	5.00	–
450	468485.12	1327321.876	Картометрический метод	5.00	–
451	468499.01	1327313.393	Картометрический метод	5.00	–
452	468514.94	1327308.252	Картометрический метод	5.00	–
453	468530.88	1327306.71	Картометрический метод	5.00	–
454	468547.84	1327314.936	Картометрический метод	5.00	–
455	468557.61	1327322.647	Картометрический метод	5.00	–
456	468563.52	1327334.728	Картометрический метод	5.00	–
457	468570.72	1327348.866	Картометрический метод	5.00	–
458	468570.85	1327364.289	Картометрический метод	5.00	–
459	468566.61	1327380.226	Картометрический метод	5.00	–
460	468559.67	1327396.934	Картометрический метод	5.00	–
461	468557.36	1327414.927	Картометрический метод	5.00	–

ОПИСАНИЕ МЕСТОПОЛОЖЕНИЯ ГРАНИЦ

Береговая линия (граница водного объекта) р. Красная на территории Лискинского, Каширского районов Воронежской области

(наименование объекта, местоположение границ которого описано)

РАЗДЕЛ 2

Сведения о местоположении границ объекта

1. Система координат *МСК - субъект 36*

2. Сведения о характерных точках границ объекта

Обозначение характерных точек границ	Координаты, м		Метод определения координат характерной точки	Средняя квадратическая погрешность положения характерной точки (Mt), м	Описание обозначения точки на местности (при наличии)
	X	Y			
1	2	3	4	5	6
462	468565.07	1327439.604	Картометрический метод	5.00	–
463	468574.58	1327447.83	Картометрический метод	5.00	–
464	468585.89	1327451.685	Картометрический метод	5.00	–
465	468598.23	1327451.685	Картометрический метод	5.00	–
466	468613.91	1327454.641	Картометрический метод	5.00	–
467	468629.33	1327460.039	Картометрический метод	5.00	–
468	468641.15	1327465.437	Картометрический метод	5.00	–
469	468652.46	1327472.249	Картометрический метод	5.00	–
470	468664.54	1327482.274	Картометрический метод	5.00	–
471	468675.08	1327489.728	Картометрический метод	5.00	–
472	468687.68	1327497.44	Картометрический метод	5.00	–
473	468698.99	1327500.01	Картометрический метод	5.00	–
474	468712.61	1327500.267	Картометрический метод	5.00	–
475	468728.81	1327498.982	Картометрический метод	5.00	–
476	468743.2	1327497.44	Картометрический метод	5.00	–
477	468755.03	1327496.669	Картометрический метод	5.00	–
478	468769.16	1327495.898	Картометрический метод	5.00	–
479	468787.67	1327493.327	Картометрический метод	5.00	–
480	468801.81	1327490.757	Картометрический метод	5.00	–
481	468818.77	1327492.299	Картометрический метод	5.00	–
482	468831.37	1327495.898	Картометрический метод	5.00	–

ОПИСАНИЕ МЕСТОПОЛОЖЕНИЯ ГРАНИЦ

Береговая линия (граница водного объекта) р. Красная на территории Лискинского, Каширского районов Воронежской области

(наименование объекта, местоположение границ которого описано)

РАЗДЕЛ 2

Сведения о местоположении границ объекта

1. Система координат *МСК - субъект 36*

2. Сведения о характерных точках границ объекта

Обозначение характерных точек границ	Координаты, м		Метод определения координат характерной точки	Средняя квадратическая погрешность положения характерной точки (Mt), м	Описание обозначения точки на местности (при наличии)
	X	Y			
1	2	3	4	5	6
483	468836.51	1327499.239	Картометрический метод	5.00	–
484	468847.31	1327508.493	Картометрический метод	5.00	–
485	468857.59	1327515.69	Картометрический метод	5.00	–
486	468866.07	1327523.402	Картометрический метод	5.00	–
487	468869.15	1327533.17	Картометрический метод	5.00	–
488	468867.1	1327541.395	Картометрический метод	5.00	–
489	468860.41	1327552.448	Картометрический метод	5.00	–
490	468853.73	1327561.702	Картометрический метод	5.00	–
491	468843.71	1327565.043	Картометрический метод	5.00	–
492	468839.08	1327567.871	Картометрический метод	5.00	–
493	468837.28	1327576.097	Картометрический метод	5.00	–
494	468841.14	1327583.037	Картометрический метод	5.00	–
495	468847.05	1327592.805	Картометрический метод	5.00	–
496	468859.64	1327600.773	Картометрический метод	5.00	–
497	468868.9	1327611.569	Картометрический метод	5.00	–
498	468874.81	1327624.679	Картометрический метод	5.00	–
499	468879.95	1327634.446	Картометрический метод	5.00	–
500	468889.72	1327644.471	Картометрический метод	5.00	–
501	468907.97	1327661.437	Картометрический метод	5.00	–
502	468922.36	1327670.947	Картометрический метод	5.00	–
503	468935.22	1327675.574	Картометрический метод	5.00	–

ОПИСАНИЕ МЕСТОПОЛОЖЕНИЯ ГРАНИЦ

Береговая линия (граница водного объекта) р. Красная на территории Лискинского, Каширского районов Воронежской области

(наименование объекта, местоположение границ которого описано)

РАЗДЕЛ 2

Сведения о местоположении границ объекта

1. Система координат *МСК - субъект 36*

2. Сведения о характерных точках границ объекта

Обозначение характерных точек границ	Координаты, м		Метод определения координат характерной точки	Средняя квадратическая погрешность положения характерной точки (Mt), м	Описание обозначения точки на местности (при наличии)
	X	Y			
1	2	3	4	5	6
504	468944.21	1327678.659	Картометрический метод	5.00	–
505	468962.33	1327685.085	Картометрический метод	5.00	–
506	468979.17	1327692.539	Картометрический метод	5.00	–
507	468997.04	1327702.307	Картометрический метод	5.00	–
508	469011.17	1327710.79	Картометрический метод	5.00	–
509	469023	1327719.015	Картометрический метод	5.00	–
510	469034.44	1327726.213	Картометрический метод	5.00	–
511	469046.52	1327734.438	Картометрический метод	5.00	–
512	469057.31	1327742.921	Картометрический метод	5.00	–
513	469065.8	1327753.46	Картометрический метод	5.00	–
514	469078.65	1327770.682	Картометрический метод	5.00	–
515	469084.82	1327789.447	Картометрический метод	5.00	–
516	469089.44	1327803.584	Картометрический метод	5.00	–
517	469095.87	1327816.694	Картометрический метод	5.00	–
518	469104.1	1327824.148	Картометрический метод	5.00	–
519	469114.89	1327830.574	Картометрический метод	5.00	–
520	469129.29	1327837	Картометрический метод	5.00	–
521	469144.32	1327839.828	Картометрический метод	5.00	–
522	469158.98	1327841.884	Картометрический метод	5.00	–
523	469172.86	1327842.655	Картометрический метод	5.00	–
524	469187.64	1327840.599	Картометрический метод	5.00	–

ОПИСАНИЕ МЕСТОПОЛОЖЕНИЯ ГРАНИЦ

Береговая линия (граница водного объекта) р. Красная на территории Лискинского, Каширского районов Воронежской области

(наименование объекта, местоположение границ которого описано)

РАЗДЕЛ 2

Сведения о местоположении границ объекта

1. Система координат *МСК - субъект 36*

2. Сведения о характерных точках границ объекта

Обозначение характерных точек границ	Координаты, м		Метод определения координат характерной точки	Средняя квадратическая погрешность положения характерной точки (Mt), м	Описание обозначения точки на местности (при наличии)
	X	Y			
1	2	3	4	5	6
525	469201.9	1327839.571	Картометрический метод	5.00	–
526	469213.98	1327837.515	Картометрический метод	5.00	–
527	469229.92	1327828.775	Картометрический метод	5.00	–
528	469244.44	1327816.437	Картометрический метод	5.00	–
529	469257.81	1327810.781	Картометрический метод	5.00	–
530	469272.33	1327807.44	Картометрический метод	5.00	–
531	469288.22	1327800.305	Картометрический метод	5.00	–
532	469308.39	1327781.123	Картометрический метод	5.00	–
533	469329.97	1327764.049	Картометрический метод	5.00	–
534	469348.91	1327760.618	Картометрический метод	5.00	–
535	469363.13	1327765.248	Картометрический метод	5.00	–
536	469374.21	1327773.02	Картометрический метод	5.00	–
537	469381.65	1327782.776	Картометрический метод	5.00	–
538	469383.14	1327793.36	Картометрический метод	5.00	–
539	469383.3	1327815.022	Картометрический метод	5.00	–
540	469389.42	1327834.205	Картометрический метод	5.00	–
541	469400.67	1327845.284	Картометрический метод	5.00	–
542	469414.06	1327851.403	Картометрический метод	5.00	–
543	469425.14	1327853.883	Картометрический метод	5.00	–
544	469439.2	1327864.136	Картометрический метод	5.00	–
545	469454.41	1327874.388	Картометрический метод	5.00	–

ОПИСАНИЕ МЕСТОПОЛОЖЕНИЯ ГРАНИЦ

Береговая линия (граница водного объекта) р. Красная на территории Лискинского, Каширского районов Воронежской области

(наименование объекта, местоположение границ которого описано)

РАЗДЕЛ 2

Сведения о местоположении границ объекта

1. Система координат *МСК - субъект 36*

2. Сведения о характерных точках границ объекта

Обозначение характерных точек границ	Координаты, м		Метод определения координат характерной точки	Средняя квадратическая погрешность положения характерной точки (Mt), м	Описание обозначения точки на местности (при наличии)
	X	Y			
1	2	3	4	5	6
546	469468.63	1327883.979	Картометрический метод	5.00	–
547	469478.22	1327890.594	Картометрический метод	5.00	–
548	469488.48	1327903.162	Картометрический метод	5.00	–
549	469494.76	1327917.714	Картометрический метод	5.00	–
550	469494.43	1327923.667	Картометрический метод	5.00	–
551	469489.14	1327934.581	Картометрический метод	5.00	–
552	469480.87	1327942.849	Картометрический метод	5.00	–
553	469470.29	1327948.472	Картометрический метод	5.00	–
554	469461.03	1327952.771	Картометрический метод	5.00	–
555	469453.09	1327958.063	Картометрический метод	5.00	–
556	469451.6	1327965.67	Картометрический метод	5.00	–
557	469449.31	1327972.465	Картометрический метод	5.00	–
558	469459.85	1327985.831	Картометрический метод	5.00	–
559	469471.42	1328003.568	Картометрический метод	5.00	–
560	469485.56	1328018.733	Картометрический метод	5.00	–
561	469503.81	1328027.473	Картометрический метод	5.00	–
562	469519.74	1328031.843	Картометрический метод	5.00	–
563	469540.82	1328034.67	Картометрический метод	5.00	–
564	469557.27	1328039.297	Картометрический метод	5.00	–
565	469573.47	1328045.466	Картометрический метод	5.00	–
566	469593.52	1328052.407	Картометрический метод	5.00	–

ОПИСАНИЕ МЕСТОПОЛОЖЕНИЯ ГРАНИЦ

Береговая линия (граница водного объекта) р. Красная на территории Лискинского, Каширского районов Воронежской области

(наименование объекта, местоположение границ которого описано)

РАЗДЕЛ 2

Сведения о местоположении границ объекта

1. Система координат *МСК - субъект 36*

2. Сведения о характерных точках границ объекта

Обозначение характерных точек границ	Координаты, м		Метод определения координат характерной точки	Средняя квадратическая погрешность положения характерной точки (Mt), м	Описание обозначения точки на местности (при наличии)
	X	Y			
1	2	3	4	5	6
567	469607.4	1328056.519	Картометрический метод	5.00	–
568	469631.09	1328071.964	Картометрический метод	5.00	–
569	469640.39	1328080.186	Картометрический метод	5.00	–
570	469647.18	1328089.839	Картометрический метод	5.00	–
571	469652.9	1328100.564	Картометрический метод	5.00	–
572	469655.4	1328112.004	Картометрический метод	5.00	–
573	469662.6	1328116.797	Картометрический метод	5.00	–
574	469670.42	1328117.366	Картометрический метод	5.00	–
575	469687.22	1328113.076	Картометрический метод	5.00	–
576	469702.95	1328109.859	Картометрический метод	5.00	–
577	469712.96	1328108.786	Картометрический метод	5.00	–
578	469733.16	1328109.859	Картометрический метод	5.00	–
579	469746.56	1328113.791	Картометрический метод	5.00	–
580	469753.89	1328119.332	Картометрический метод	5.00	–
581	469758.36	1328124.337	Картометрический метод	5.00	–
582	469765.51	1328129.879	Картометрический метод	5.00	–
583	469773.91	1328134.347	Картометрический метод	5.00	–
584	469782.31	1328134.884	Картометрический метод	5.00	–
585	469795.54	1328133.096	Картометрический метод	5.00	–
586	469802.51	1328129.7	Картометрический метод	5.00	–
587	469806.98	1328125.231	Картометрический метод	5.00	–

ОПИСАНИЕ МЕСТОПОЛОЖЕНИЯ ГРАНИЦ

Береговая линия (граница водного объекта) р. Красная на территории Лискинского, Каширского районов Воронежской области

(наименование объекта, местоположение границ которого описано)

РАЗДЕЛ 2

Сведения о местоположении границ объекта

1. Система координат *МСК - субъект 36*

2. Сведения о характерных точках границ объекта

Обозначение характерных точек границ	Координаты, м		Метод определения координат характерной точки	Средняя квадратическая погрешность положения характерной точки (Mt), м	Описание обозначения точки на местности (при наличии)
	X	Y			
1	2	3	4	5	6
588	469810.02	1328118.975	Картометрический метод	5.00	–
589	469814.13	1328113.791	Картометрический метод	5.00	–
590	469818.96	1328109.859	Картометрический метод	5.00	–
591	469828.07	1328105.211	Картометрический метод	5.00	–
592	469834.89	1328108.048	Картометрический метод	5.00	–
593	469842.21	1328121.745	Картометрический метод	5.00	–
594	469847.09	1328131.642	Картометрический метод	5.00	–
595	469855.32	1328143.852	Картометрический метод	5.00	–
596	469862.13	1328151.435	Картометрический метод	5.00	–
597	469873.18	1328162.231	Картометрический метод	5.00	–
598	469880.38	1328168.657	Картометрический метод	5.00	–
599	469886.81	1328173.798	Картометрический метод	5.00	–
600	469888.48	1328179.581	Картометрический метод	5.00	–
601	469886.81	1328186.393	Картометрический метод	5.00	–
602	469897.01	1328199.495	Картометрический метод	5.00	–
603	469910.07	1328210.244	Картометрический метод	5.00	–
604	469920.99	1328215.039	Картометрический метод	5.00	–
605	469932.89	1328218.677	Картометрический метод	5.00	–
606	469946.29	1328221.323	Картометрический метод	5.00	–
607	469959.85	1328220.662	Картометрический метод	5.00	–
608	469968.94	1328216.528	Картометрический метод	5.00	–

ОПИСАНИЕ МЕСТОПОЛОЖЕНИЯ ГРАНИЦ

Береговая линия (граница водного объекта) р. Красная на территории Лискинского, Каширского районов Воронежской области

(наименование объекта, местоположение границ которого описано)

РАЗДЕЛ 2

Сведения о местоположении границ объекта

1. Система координат *МСК - субъект 36*

2. Сведения о характерных точках границ объекта

Обозначение характерных точек границ	Координаты, м		Метод определения координат характерной точки	Средняя квадратическая погрешность положения характерной точки (Mt), м	Описание обозначения точки на местности (при наличии)
	X	Y			
1	2	3	4	5	6
609	469975.56	1328208.425	Картометрический метод	5.00	–
610	469980.02	1328199.66	Картометрический метод	5.00	–
611	469982.17	1328184.447	Картометрический метод	5.00	–
612	469986.8	1328175.683	Картометрический метод	5.00	–
613	469995.07	1328165.265	Картометрический метод	5.00	–
614	470008.96	1328154.516	Картометрический метод	5.00	–
615	470019.87	1328151.539	Картометрический метод	5.00	–
616	470035.92	1328144.429	Картометрический метод	5.00	–
617	470058.4	1328137.153	Картометрический метод	5.00	–
618	470075.11	1328131.034	Картометрический метод	5.00	–
619	470088.34	1328127.065	Картометрический метод	5.00	–
620	470103.88	1328123.923	Картометрический метод	5.00	–
621	470113.8	1328125.412	Картометрический метод	5.00	–
622	470127.36	1328135.499	Картометрический метод	5.00	–
623	470135.63	1328146.744	Картометрический метод	5.00	–
624	470147.37	1328156.004	Картометрический метод	5.00	–
625	470161.92	1328166.918	Картометрический метод	5.00	–
626	470173.66	1328174.029	Картометрический метод	5.00	–
627	470185.07	1328181.305	Картометрический метод	5.00	–
628	470196.65	1328191.227	Картометрический метод	5.00	–
629	470200.12	1328199.495	Картометрический метод	5.00	–

ОПИСАНИЕ МЕСТОПОЛОЖЕНИЯ ГРАНИЦ

Береговая линия (граница водного объекта) р. Красная на территории Лискинского, Каширского районов Воронежской области

(наименование объекта, местоположение границ которого описано)

РАЗДЕЛ 2

Сведения о местоположении границ объекта

1. Система координат *МСК - субъект 36*

2. Сведения о характерных точках границ объекта

Обозначение характерных точек границ	Координаты, м		Метод определения координат характерной точки	Средняя квадратическая погрешность положения характерной точки (Mt), м	Описание обозначения точки на местности (при наличии)
	X	Y			
1	2	3	4	5	6
630	470202.6	1328211.897	Картометрический метод	5.00	–
631	470202.6	1328222.812	Картометрический метод	5.00	–
632	470201.28	1328236.702	Картометрический метод	5.00	–
633	470199.13	1328251.089	Картометрический метод	5.00	–
634	470197.81	1328268.452	Картометрический метод	5.00	–
635	470196.98	1328284.493	Картометрический метод	5.00	–
636	470196.15	1328307.478	Картометрический метод	5.00	–
637	470197.97	1328315.416	Картометрический метод	5.00	–
638	470197.97	1328324.676	Картометрический метод	5.00	–
639	470195.49	1328332.944	Картометрический метод	5.00	–
640	470191.54	1328340.301	Картометрический метод	5.00	–
641	470197.23	1328343.776	Картометрический метод	5.00	–
642	470206.43	1328345.904	Картометрический метод	5.00	–
643	470219.98	1328351.62	Картометрический метод	5.00	–
644	470233.96	1328354.779	Картометрический метод	5.00	–
645	470246.29	1328356.752	Картометрический метод	5.00	–
646	470269.42	1328360.35	Картометрический метод	5.00	–
647	470285.62	1328362.664	Картометрический метод	5.00	–
648	470304.89	1328367.409	Картометрический метод	5.00	–
649	470324.47	1328368.291	Картометрический метод	5.00	–
650	470344.06	1328371.82	Картометрический метод	5.00	–

ОПИСАНИЕ МЕСТОПОЛОЖЕНИЯ ГРАНИЦ

Береговая линия (граница водного объекта) р. Красная на территории Лискинского, Каширского районов Воронежской области

(наименование объекта, местоположение границ которого описано)

РАЗДЕЛ 2

Сведения о местоположении границ объекта

1. Система координат *МСК - субъект 36*

2. Сведения о характерных точках границ объекта

Обозначение характерных точек границ	Координаты, м		Метод определения координат характерной точки	Средняя квадратическая погрешность положения характерной точки (Mt), м	Описание обозначения точки на местности (при наличии)
	X	Y			
1	2	3	4	5	6
651	470356.94	1328378.349	Картометрический метод	5.00	–
652	470367.88	1328388.054	Картометрический метод	5.00	–
653	470383.59	1328393.7	Картометрический метод	5.00	–
654	470396.82	1328398.817	Картометрический метод	5.00	–
655	470418.17	1328404.64	Картометрический метод	5.00	–
656	470430.34	1328409.447	Картометрический метод	5.00	–
657	470444.99	1328418.957	Картометрический метод	5.00	–
658	470455.27	1328425.898	Картометрический метод	5.00	–
659	470462.37	1328433.844	Картометрический метод	5.00	–
660	470471.04	1328446.803	Картометрический метод	5.00	–
661	470479.44	1328459.137	Картометрический метод	5.00	–
662	470486.86	1328475.939	Картометрический метод	5.00	–
663	470493.03	1328491.133	Картометрический метод	5.00	–
664	470497.32	1328503.824	Картометрический метод	5.00	–
665	470500.53	1328517.767	Картометрический метод	5.00	–
666	470504.47	1328531.352	Картометрический метод	5.00	–
667	470507.68	1328544.937	Картометрический метод	5.00	–
668	470508.04	1328559.058	Картометрический метод	5.00	–
669	470508.04	1328571.928	Картометрический метод	5.00	–
670	470509.47	1328585.692	Картометрический метод	5.00	–
671	470511.44	1328599.098	Картометрический метод	5.00	–

ОПИСАНИЕ МЕСТОПОЛОЖЕНИЯ ГРАНИЦ

Береговая линия (граница водного объекта) р. Красная на территории Лискинского, Каширского районов Воронежской области

(наименование объекта, местоположение границ которого описано)

РАЗДЕЛ 2

Сведения о местоположении границ объекта

1. Система координат *МСК - субъект 36*

2. Сведения о характерных точках границ объекта

Обозначение характерных точек границ	Координаты, м		Метод определения координат характерной точки	Средняя квадратическая погрешность положения характерной точки (Mt), м	Описание обозначения точки на местности (при наличии)
	X	Y			
1	2	3	4	5	6
672	470514.48	1328610.002	Картометрический метод	5.00	–
673	470520.2	1328627.698	Картометрический метод	5.00	–
674	470524.04	1328638.781	Картометрический метод	5.00	–
675	470528.06	1328653.617	Картометрический метод	5.00	–
676	470532.89	1328669.526	Картометрический метод	5.00	–
677	470537.8	1328687.133	Картометрический метод	5.00	–
678	470540.84	1328697.679	Картометрический метод	5.00	–
679	470546.03	1328707.332	Картометрический метод	5.00	–
680	470551.21	1328713.588	Картометрический метод	5.00	–
681	470558.45	1328719.487	Картометрический метод	5.00	–
682	470571.23	1328727.888	Картометрический метод	5.00	–
683	470587.41	1328735.753	Картометрический метод	5.00	–
684	470604.39	1328743.528	Картометрический метод	5.00	–
685	470619.13	1328750.41	Картометрический метод	5.00	–
686	470635.04	1328757.471	Картометрический метод	5.00	–
687	470646.51	1328762.374	Картометрический метод	5.00	–
688	470659.37	1328772.656	Картометрический метод	5.00	–
689	470672.22	1328781.138	Картометрический метод	5.00	–
690	470682.5	1328791.42	Картометрический метод	5.00	–
691	470692.27	1328805.558	Картометрический метод	5.00	–
692	470700.75	1328821.495	Картометрический метод	5.00	–

ОПИСАНИЕ МЕСТОПОЛОЖЕНИЯ ГРАНИЦ

Береговая линия (граница водного объекта) р. Красная на территории Лискинского, Каширского районов Воронежской области

(наименование объекта, местоположение границ которого описано)

РАЗДЕЛ 2

Сведения о местоположении границ объекта

1. Система координат *МСК - субъект 36*

2. Сведения о характерных точках границ объекта

Обозначение характерных точек границ	Координаты, м		Метод определения координат характерной точки	Средняя квадратическая погрешность положения характерной точки (Mt), м	Описание обозначения точки на местности (при наличии)
	X	Y			
1	2	3	4	5	6
693	470705.38	1328834.604	Картометрический метод	5.00	–
694	470708.98	1328851.055	Картометрический метод	5.00	–
695	470711.8	1328866.992	Картометрический метод	5.00	–
696	470712.58	1328880.616	Картометрический метод	5.00	–
697	470711.8	1328895.525	Картометрический метод	5.00	–
698	470712.45	1328905.678	Картометрический метод	5.00	–
699	470711.93	1328917.502	Картометрический метод	5.00	–
700	470712.89	1328927.463	Картометрический метод	5.00	–
701	470712.53	1328940.154	Картометрический метод	5.00	–
702	470712.98	1328950.789	Картометрический метод	5.00	–
703	470713.87	1328964.017	Картометрический метод	5.00	–
704	470714.14	1328974.653	Картометрический метод	5.00	–
705	470713.6	1328983.411	Картометрический метод	5.00	–
706	470713.96	1328995.209	Картометрический метод	5.00	–
707	470713.35	1329009.911	Картометрический метод	5.00	–
708	470716.94	1329022.506	Картометрический метод	5.00	–
709	470721.11	1329032.121	Картометрический метод	5.00	–
710	470723.35	1329038.556	Картометрический метод	5.00	–
711	470725.22	1329046.51	Картометрический метод	5.00	–
712	470725.94	1329053.213	Картометрический метод	5.00	–
713	470723.17	1329063.313	Картометрический метод	5.00	–

ОПИСАНИЕ МЕСТОПОЛОЖЕНИЯ ГРАНИЦ

Береговая линия (граница водного объекта) р. Красная на территории Лискинского, Каширского районов Воронежской области

(наименование объекта, местоположение границ которого описано)

РАЗДЕЛ 2

Сведения о местоположении границ объекта

1. Система координат *МСК - субъект 36*

2. Сведения о характерных точках границ объекта

Обозначение характерных точек границ	Координаты, м		Метод определения координат характерной точки	Средняя квадратическая погрешность положения характерной точки (Mt), м	Описание обозначения точки на местности (при наличии)
	X	Y			
1	2	3	4	5	6
714	470719.68	1329072.071	Картометрический метод	5.00	–
715	470716.64	1329082.439	Картометрический метод	5.00	–
716	470714.68	1329092.27	Картометрический метод	5.00	–
717	470715.57	1329102.817	Картометрический метод	5.00	–
718	470718.97	1329110.86	Картометрический метод	5.00	–
719	470722.81	1329120.602	Картометрический метод	5.00	–
720	470728.44	1329131.417	Картометрический метод	5.00	–
721	470733.36	1329145.985	Картометрический метод	5.00	–
722	470737.2	1329164.128	Картометрический метод	5.00	–
723	470735.14	1329177.892	Картометрический метод	5.00	–
724	470730.41	1329184.863	Картометрический метод	5.00	–
725	470725.61	1329193.252	Картометрический метод	5.00	–
726	470733	1329199.074	Картометрический метод	5.00	–
727	470739.61	1329200.057	Картометрический метод	5.00	–
728	470750.07	1329199.163	Картометрический метод	5.00	–
729	470759.01	1329196.66	Картометрический метод	5.00	–
730	470765.44	1329192.549	Картометрический метод	5.00	–
731	470770.67	1329189.716	Картометрический метод	5.00	–
732	470775.29	1329184.447	Картометрический метод	5.00	–
733	470783.32	1329174.049	Картометрический метод	5.00	–
734	470788.86	1329172.44	Картометрический метод	5.00	–

ОПИСАНИЕ МЕСТОПОЛОЖЕНИЯ ГРАНИЦ

Береговая линия (граница водного объекта) р. Красная на территории Лискинского, Каширского районов Воронежской области

(наименование объекта, местоположение границ которого описано)

РАЗДЕЛ 2

Сведения о местоположении границ объекта

1. Система координат *МСК - субъект 36*

2. Сведения о характерных точках границ объекта

Обозначение характерных точек границ	Координаты, м		Метод определения координат характерной точки	Средняя квадратическая погрешность положения характерной точки (Mt), м	Описание обозначения точки на местности (при наличии)
	X	Y			
1	2	3	4	5	6
735	470793.68	1329176.372	Картометрический метод	5.00	–
736	470795.73	1329186.246	Картометрический метод	5.00	–
737	470795.47	1329196.913	Картометрический метод	5.00	–
738	470796.37	1329203.982	Картометрический метод	5.00	–
739	470798.3	1329208.866	Картометрический метод	5.00	–
740	470800.49	1329217.477	Картометрический метод	5.00	–
741	470799.59	1329226.474	Картометрический метод	5.00	–
742	470803.96	1329238.17	Картометрический метод	5.00	–
743	470808.97	1329252.821	Картометрический метод	5.00	–
744	470813.47	1329266.188	Картометрический метод	5.00	–
745	470817.96	1329277.498	Картометрический метод	5.00	–
746	470822.33	1329286.238	Картометрический метод	5.00	–
747	470826.31	1329293.901	Картометрический метод	5.00	–
748	470830.51	1329303.553	Картометрический метод	5.00	–
749	470833.55	1329313.742	Картометрический метод	5.00	–
750	470836.23	1329321.071	Картометрический метод	5.00	–
751	470839.18	1329329.204	Картометрический метод	5.00	–
752	470841.95	1329341.627	Картометрический метод	5.00	–
753	470845.88	1329353.246	Картометрический метод	5.00	–
754	470848.38	1329366.294	Картометрический метод	5.00	–
755	470850.88	1329375.768	Картометрический метод	5.00	–

ОПИСАНИЕ МЕСТОПОЛОЖЕНИЯ ГРАНИЦ

Береговая линия (граница водного объекта) р. Красная на территории Лискинского, Каширского районов Воронежской области

(наименование объекта, местоположение границ которого описано)

РАЗДЕЛ 2

Сведения о местоположении границ объекта

1. Система координат *МСК - субъект 36*

2. Сведения о характерных точках границ объекта

Обозначение характерных точек границ	Координаты, м		Метод определения координат характерной точки	Средняя квадратическая погрешность положения характерной точки (Mt), м	Описание обозначения точки на местности (при наличии)
	X	Y			
1	2	3	4	5	6
756	470854.1	1329388.996	Картометрический метод	5.00	–
757	470856.34	1329397.844	Картометрический метод	5.00	–
758	470858.96	1329405.894	Картометрический метод	5.00	–
759	470858.93	1329417.238	Картометрический метод	5.00	–
760	470858.84	1329422.422	Картометрический метод	5.00	–
761	470860.36	1329427.606	Картометрический метод	5.00	–
762	470863.75	1329440.476	Картометрический метод	5.00	–
763	470867.69	1329452.541	Картометрический метод	5.00	–
764	470872.33	1329461.926	Картометрический метод	5.00	–
765	470878.05	1329472.115	Картометрический метод	5.00	–
766	470885.38	1329481.231	Картометрический метод	5.00	–
767	470894.31	1329492.005	Картометрический метод	5.00	–
768	470901.76	1329498.688	Картометрический метод	5.00	–
769	470910.5	1329505.371	Картометрический метод	5.00	–
770	470921.17	1329512.954	Картометрический метод	5.00	–
771	470930.17	1329519.766	Картометрический метод	5.00	–
772	470938.52	1329525.807	Картометрический метод	5.00	–
773	470944.37	1329528.957	Картометрический метод	5.00	–
774	470949.96	1329534.675	Картометрический метод	5.00	–
775	470952.66	1329538.916	Картометрический метод	5.00	–
776	470953.81	1329544.828	Картометрический метод	5.00	–

ОПИСАНИЕ МЕСТОПОЛОЖЕНИЯ ГРАНИЦ

Береговая линия (граница водного объекта) р. Красная на территории Лискинского, Каширского районов Воронежской области

(наименование объекта, местоположение границ которого описано)

РАЗДЕЛ 2

Сведения о местоположении границ объекта

1. Система координат *МСК - субъект 36*

2. Сведения о характерных точках границ объекта

Обозначение характерных точек границ	Координаты, м		Метод определения координат характерной точки	Средняя квадратическая погрешность положения характерной точки (Mt), м	Описание обозначения точки на местности (при наличии)
	X	Y			
1	2	3	4	5	6
777	470955.81	1329552.552	Картометрический метод	5.00	–
778	470957.87	1329558.451	Картометрический метод	5.00	–
779	470963.17	1329565.336	Картометрический метод	5.00	–
780	470971.55	1329570.276	Картометрический метод	5.00	–
781	470980.39	1329578.292	Картометрический метод	5.00	–
782	470984.14	1329581.867	Картометрический метод	5.00	–
783	470988.9	1329588.398	Картометрический метод	5.00	–
784	470990.06	1329596.752	Картометрический метод	5.00	–
785	470990.84	1329605.38	Картометрический метод	5.00	–
786	470992.37	1329613.46	Картометрический метод	5.00	–
787	470993.27	1329620.272	Картометрический метод	5.00	–
788	470998.16	1329625.413	Картометрический метод	5.00	–
789	471011.52	1329626.055	Картометрический метод	5.00	–
790	471020.78	1329627.341	Картометрический метод	5.00	–
791	471028.49	1329630.811	Картометрический метод	5.00	–
792	471034.53	1329635.309	Картометрический метод	5.00	–
793	471038.51	1329644.563	Картометрический метод	5.00	–
794	471042.62	1329656.644	Картометрический метод	5.00	–
795	471049.44	1329666.797	Картометрический метод	5.00	–
796	471059.08	1329675.794	Картометрический метод	5.00	–
797	471068.2	1329681.835	Картометрический метод	5.00	–

ОПИСАНИЕ МЕСТОПОЛОЖЕНИЯ ГРАНИЦ

Береговая линия (граница водного объекта) р. Красная на территории Лискинского, Каширского районов Воронежской области

(наименование объекта, местоположение границ которого описано)

РАЗДЕЛ 2

Сведения о местоположении границ объекта

1. Система координат *МСК - субъект 36*

2. Сведения о характерных точках границ объекта

Обозначение характерных точек границ	Координаты, м		Метод определения координат характерной точки	Средняя квадратическая погрешность положения характерной точки (Mt), м	Описание обозначения точки на местности (при наличии)
	X	Y			
1	2	3	4	5	6
798	471076.68	1329682.092	Картометрический метод	5.00	–
799	471081.05	1329686.719	Картометрический метод	5.00	–
800	471079	1329691.86	Картометрический метод	5.00	–
801	471068.46	1329697.772	Картометрический метод	5.00	–
802	471066.27	1329703.17	Картометрический метод	5.00	–
803	471070	1329709.467	Картометрический метод	5.00	–
804	471080.03	1329716.279	Картометрический метод	5.00	–
805	471090.69	1329720.006	Картометрический метод	5.00	–
806	471102.48	1329717.449	Картометрический метод	5.00	–
807	471114.09	1329713.964	Картометрический метод	5.00	–
808	471129.12	1329707.668	Картометрический метод	5.00	–
809	471143.9	1329702.656	Картометрический метод	5.00	–
810	471160.74	1329699.185	Картометрический метод	5.00	–
811	471180.4	1329698.157	Картометрический метод	5.00	–
812	471196.98	1329699.443	Картометрический метод	5.00	–
813	471212.15	1329703.427	Картометрический метод	5.00	–
814	471225.39	1329711.652	Картометрический метод	5.00	–
815	471233.35	1329720.263	Картометрический метод	5.00	–
816	471240.04	1329727.332	Картометрический метод	5.00	–
817	471244.79	1329736.072	Картометрический метод	5.00	–
818	471246.91	1329745.781	Картометрический метод	5.00	–

ОПИСАНИЕ МЕСТОПОЛОЖЕНИЯ ГРАНИЦ

Береговая линия (граница водного объекта) р. Красная на территории Лискинского, Каширского районов Воронежской области

(наименование объекта, местоположение границ которого описано)

РАЗДЕЛ 2

Сведения о местоположении границ объекта

1. Система координат *МСК - субъект 36*

2. Сведения о характерных точках границ объекта

Обозначение характерных точек границ	Координаты, м		Метод определения координат характерной точки	Средняя квадратическая погрешность положения характерной точки (Mt), м	Описание обозначения точки на местности (при наличии)
	X	Y			
1	2	3	4	5	6
819	471247.71	1329754.272	Картометрический метод	5.00	–
820	471246.91	1329761.869	Картометрический метод	5.00	–
821	471247.98	1329771.521	Картометрический метод	5.00	–
822	471253.15	1329782.469	Картометрический метод	5.00	–
823	471260.85	1329788.324	Картометрический метод	5.00	–
824	471275.12	1329800.462	Картометрический метод	5.00	–
825	471281.55	1329810.616	Картометрический метод	5.00	–
826	471302.24	1329846.474	Картометрический метод	5.00	–
827	471313.94	1329865.11	Картометрический метод	5.00	–
828	471333.6	1329874.364	Картометрический метод	5.00	–
829	471342.76	1329881.021	Картометрический метод	5.00	–
830	471344.66	1329890.033	Картометрический метод	5.00	–
831	471337.72	1329895.986	Картометрический метод	5.00	–
832	471330.65	1329899.812	Картометрический метод	5.00	–
833	471324.48	1329905.981	Картометрический метод	5.00	–
834	471326.66	1329917.676	Картометрический метод	5.00	–
835	471332.32	1329928.858	Картометрический метод	5.00	–
836	471339.39	1329941.453	Картометрический метод	5.00	–
837	471343.97	1329953.4	Картометрический метод	5.00	–
838	471345.22	1329960.997	Картометрический метод	5.00	–
839	471345.58	1329971.722	Картометрический метод	5.00	–

ОПИСАНИЕ МЕСТОПОЛОЖЕНИЯ ГРАНИЦ

Береговая линия (граница водного объекта) р. Красная на территории Лискинского, Каширского районов Воронежской области

(наименование объекта, местоположение границ которого описано)

РАЗДЕЛ 2

Сведения о местоположении границ объекта

1. Система координат *МСК - субъект 36*

2. Сведения о характерных точках границ объекта

Обозначение характерных точек границ	Координаты, м		Метод определения координат характерной точки	Средняя квадратическая погрешность положения характерной точки (Mt), м	Описание обозначения точки на местности (при наличии)
	X	Y			
1	2	3	4	5	6
840	471346.71	1329986.308	Картометрический метод	5.00	–
841	471351.6	1329997.747	Картометрический метод	5.00	–
842	471361.49	1330013.427	Картометрический метод	5.00	–
843	471367.74	1330021.414	Картометрический метод	5.00	–
844	471378.11	1330038.932	Картометрический метод	5.00	–
845	471393.03	1330056.36	Картометрический метод	5.00	–
846	471397.14	1330061.722	Картометрический метод	5.00	–
847	471409.21	1330073.967	Картометрический метод	5.00	–
848	471419.2	1330085.657	Картометрический метод	5.00	–
849	471432.18	1330097.867	Картометрический метод	5.00	–
850	471444.13	1330117.788	Картометрический метод	5.00	–
851	471456.47	1330135.653	Картометрический метод	5.00	–
852	471463.97	1330154.203	Картометрический метод	5.00	–
853	471472.9	1330166.745	Картометрический метод	5.00	–
854	471485.72	1330186.222	Картометрический метод	5.00	–
855	471491.79	1330201.237	Картометрический метод	5.00	–
856	471498.59	1330217.682	Картометрический метод	5.00	–
857	471505.31	1330233.074	Картометрический метод	5.00	–
858	471510.83	1330243.69	Картометрический метод	5.00	–
859	471515.21	1330253.611	Картометрический метод	5.00	–
860	471518.52	1330261.923	Картометрический метод	5.00	–

ОПИСАНИЕ МЕСТОПОЛОЖЕНИЯ ГРАНИЦ

Береговая линия (граница водного объекта) р. Красная на территории Лискинского, Каширского районов Воронежской области

(наименование объекта, местоположение границ которого описано)

РАЗДЕЛ 2

Сведения о местоположении границ объекта

1. Система координат *МСК - субъект 36*

2. Сведения о характерных точках границ объекта

Обозначение характерных точек границ	Координаты, м		Метод определения координат характерной точки	Средняя квадратическая погрешность положения характерной точки (Mt), м	Описание обозначения точки на местности (при наличии)
	X	Y			
1	2	3	4	5	6
861	471523.3	1330272.788	Картометрический метод	5.00	–
862	471529.22	1330281.399	Картометрический метод	5.00	–
863	471537.55	1330286.59	Картометрический метод	5.00	–
864	471552.03	1330295.617	Картометрический метод	5.00	–
865	471572.4	1330308.261	Картометрический метод	5.00	–
866	471586.02	1330315.33	Картометрический метод	5.00	–
867	471602.26	1330322.072	Картометрический метод	5.00	–
868	471627.15	1330334.48	Картометрический метод	5.00	–
869	471647.72	1330346.561	Картометрический метод	5.00	–
870	471665.54	1330356.392	Картометрический метод	5.00	–
871	471682.42	1330365.326	Картометрический метод	5.00	–
872	471705.22	1330370.335	Картометрический метод	5.00	–
873	471723.45	1330373.91	Картометрический метод	5.00	–
874	471749.76	1330377.15	Картометрический метод	5.00	–
875	471771.87	1330378.692	Картометрический метод	5.00	–
876	471784.47	1330376.893	Картометрический метод	5.00	–
877	471791.73	1330366.862	Картометрический метод	5.00	–
878	471799.83	1330364.051	Картометрический метод	5.00	–
879	471810.25	1330363.224	Картометрический метод	5.00	–
880	471822.98	1330362.893	Картометрический метод	5.00	–
881	471829.1	1330368.234	Картометрический метод	5.00	–

ОПИСАНИЕ МЕСТОПОЛОЖЕНИЯ ГРАНИЦ

Береговая линия (граница водного объекта) р. Красная на территории Лискинского, Каширского районов Воронежской области

(наименование объекта, местоположение границ которого описано)

РАЗДЕЛ 2

Сведения о местоположении границ объекта

1. Система координат *МСК - субъект 36*

2. Сведения о характерных точках границ объекта

Обозначение характерных точек границ	Координаты, м		Метод определения координат характерной точки	Средняя квадратическая погрешность положения характерной точки (Mt), м	Описание обозначения точки на местности (при наличии)
	X	Y			
1	2	3	4	5	6
882	471831.06	1330376.234	Картометрический метод	5.00	–
883	471834.89	1330383.729	Картометрический метод	5.00	–
884	471854.23	1330384.887	Картометрический метод	5.00	–
885	471882.68	1330379.926	Картометрический метод	5.00	–
886	471897.56	1330378.603	Картометрический метод	5.00	–
887	471922.36	1330376.453	Картометрический метод	5.00	–
888	471943.41	1330375.653	Картометрический метод	5.00	–
889	471960.03	1330378.334	Картометрический метод	5.00	–
890	471971.92	1330380.524	Картометрический метод	5.00	–
891	471983.36	1330383.384	Картометрический метод	5.00	–
892	471999.44	1330388.389	Картометрический метод	5.00	–
893	472013.12	1330393.885	Картометрический метод	5.00	–
894	472019.73	1330398.533	Картометрический метод	5.00	–
895	472025.54	1330403.761	Картометрический метод	5.00	–
896	472032.69	1330411.626	Картометрический метод	5.00	–
897	472036.62	1330423.781	Картометрический метод	5.00	–
898	472038.17	1330435.371	Картометрический метод	5.00	–
899	472044.6	1330443.854	Картометрический метод	5.00	–
900	472055.91	1330442.826	Картометрический метод	5.00	–
901	472065.29	1330446.167	Картометрический метод	5.00	–
902	472071.85	1330453.365	Картометрический метод	5.00	–

ОПИСАНИЕ МЕСТОПОЛОЖЕНИЯ ГРАНИЦ

Береговая линия (граница водного объекта) р. Красная на территории Лискинского, Каширского районов Воронежской области

(наименование объекта, местоположение границ которого описано)

РАЗДЕЛ 2

Сведения о местоположении границ объекта

1. Система координат *МСК - субъект 36*

2. Сведения о характерных точках границ объекта

Обозначение характерных точек границ	Координаты, м		Метод определения координат характерной точки	Средняя квадратическая погрешность положения характерной точки (Mt), м	Описание обозначения точки на местности (при наличии)
	X	Y			
1	2	3	4	5	6
903	472080.33	1330464.134	Картометрический метод	5.00	–
904	472086.37	1330473.286	Картометрический метод	5.00	–
905	472092.02	1330483.311	Картометрический метод	5.00	–
906	472092.02	1330493.593	Картометрический метод	5.00	–
907	472085.6	1330505.931	Картометрический метод	5.00	–
908	472085.08	1330514.671	Картометрический метод	5.00	–
909	472088.43	1330524.696	Картометрический метод	5.00	–
910	472095.11	1330533.949	Картометрический метод	5.00	–
911	472103.12	1330540.326	Картометрический метод	5.00	–
912	472106.07	1330546.627	Картометрический метод	5.00	–
913	472107.05	1330553.196	Картометрический метод	5.00	–
914	472099.48	1330559.397	Картометрический метод	5.00	–
915	472093.82	1330563.253	Картометрический метод	5.00	–
916	472098.71	1330574.049	Картометрический метод	5.00	–
917	472107.7	1330579.447	Картометрический метод	5.00	–
918	472117.73	1330584.845	Картометрический метод	5.00	–
919	472127.75	1330588.443	Картометрический метод	5.00	–
920	472137.78	1330591.271	Картометрический метод	5.00	–
921	472152.17	1330592.813	Картометрический метод	5.00	–
922	472164.07	1330595.381	Картометрический метод	5.00	–
923	472175.05	1330611.321	Картометрический метод	5.00	–

ОПИСАНИЕ МЕСТОПОЛОЖЕНИЯ ГРАНИЦ

Береговая линия (граница водного объекта) р. Красная на территории Лискинского, Каширского районов Воронежской области

(наименование объекта, местоположение границ которого описано)

РАЗДЕЛ 2

Сведения о местоположении границ объекта

1. Система координат *МСК - субъект 36*

2. Сведения о характерных точках границ объекта

Обозначение характерных точек границ	Координаты, м		Метод определения координат характерной точки	Средняя квадратическая погрешность положения характерной точки (Mt), м	Описание обозначения точки на местности (при наличии)
	X	Y			
1	2	3	4	5	6
924	472187.39	1330624.687	Картометрический метод	5.00	–
925	472197.41	1330635.226	Картометрический метод	5.00	–
926	472204.47	1330637.343	Картометрический метод	5.00	–
927	472209.65	1330636.807	Картометрический метод	5.00	–
928	472214.12	1330632.159	Картометрический метод	5.00	–
929	472216.45	1330626.171	Картометрический метод	5.00	–
930	472216.98	1330620.719	Картометрический метод	5.00	–
931	472219.13	1330615.401	Картометрический метод	5.00	–
932	472226.01	1330613.391	Картометрический метод	5.00	–
933	472231.55	1330612.944	Картометрический метод	5.00	–
934	472243.62	1330617.055	Картометрический метод	5.00	–
935	472253.45	1330617.189	Картометрический метод	5.00	–
936	472267.93	1330617.904	Картометрический метод	5.00	–
937	472279.01	1330619.111	Картометрический метод	5.00	–
938	472292.59	1330622.551	Картометрический метод	5.00	–
939	472307.61	1330629.344	Картометрический метод	5.00	–
940	472319.76	1330637.745	Картометрический метод	5.00	–
941	472331.34	1330647.05	Картометрический метод	5.00	–
942	472346.85	1330652.001	Картометрический метод	5.00	–
943	472360.51	1330663.502	Картометрический метод	5.00	–
944	472380.17	1330669.928	Картометрический метод	5.00	–

ОПИСАНИЕ МЕСТОПОЛОЖЕНИЯ ГРАНИЦ

Береговая линия (граница водного объекта) р. Красная на территории Лискинского, Каширского районов Воронежской области

(наименование объекта, местоположение границ которого описано)

РАЗДЕЛ 2

Сведения о местоположении границ объекта

1. Система координат *МСК - субъект 36*

2. Сведения о характерных точках границ объекта

Обозначение характерных точек границ	Координаты, м		Метод определения координат характерной точки	Средняя квадратическая погрешность положения характерной точки (Mt), м	Описание обозначения точки на местности (при наличии)
	X	Y			
1	2	3	4	5	6
945	472396.72	1330672.11	Картометрический метод	5.00	–
946	472407.29	1330675.454	Картометрический метод	5.00	–
947	472420.53	1330675.711	Картометрический метод	5.00	–
948	472430.68	1330675.711	Картометрический метод	5.00	–
949	472438.27	1330672.755	Картометрический метод	5.00	–
950	472448.42	1330671.599	Картометрический метод	5.00	–
951	472455.1	1330671.727	Картометрический метод	5.00	–
952	472460.12	1330673.269	Картометрический метод	5.00	–
953	472460.76	1330679.31	Картометрический метод	5.00	–
954	472457.09	1330688.606	Картометрический метод	5.00	–
955	472468.6	1330688.307	Картометрический метод	5.00	–
956	472476.57	1330688.564	Картометрический метод	5.00	–
957	472482.52	1330687.483	Картометрический метод	5.00	–
958	472487.75	1330688.435	Картометрический метод	5.00	–
959	472492.63	1330689.72	Картометрический метод	5.00	–
960	472497.65	1330691.648	Картометрический метод	5.00	–
961	472505.23	1330689.206	Картометрический метод	5.00	–
962	472511.33	1330695.362	Картометрический метод	5.00	–
963	472515.23	1330701.988	Картометрический метод	5.00	–
964	472521.04	1330703.858	Картометрический метод	5.00	–
965	472529.01	1330707.2	Картометрический метод	5.00	–

ОПИСАНИЕ МЕСТОПОЛОЖЕНИЯ ГРАНИЦ

Береговая линия (граница водного объекта) р. Красная на территории Лискинского, Каширского районов Воронежской области

(наименование объекта, местоположение границ которого описано)

РАЗДЕЛ 2

Сведения о местоположении границ объекта

1. Система координат *МСК - субъект 36*

2. Сведения о характерных точках границ объекта

Обозначение характерных точек границ	Координаты, м		Метод определения координат характерной точки	Средняя квадратическая погрешность положения характерной точки (Mt), м	Описание обозначения точки на местности (при наличии)
	X	Y			
1	2	3	4	5	6
966	472535.95	1330711.698	Картометрический метод	5.00	–
967	472539.29	1330718.51	Картометрический метод	5.00	–
968	472544.27	1330727.299	Картометрический метод	5.00	–
969	472549.18	1330742.929	Картометрический метод	5.00	–
970	472555.1	1330756.553	Картометрический метод	5.00	–
971	472562.16	1330770.948	Картометрический метод	5.00	–
972	472573.6	1330784.057	Картометрический метод	5.00	–
973	472583.5	1330793.568	Картометрический метод	5.00	–
974	472593.01	1330806.934	Картометрический метод	5.00	–
975	472600.34	1330820.044	Картометрический метод	5.00	–
976	472610.68	1330825.701	Картометрический метод	5.00	–
977	472620.69	1330827.399	Картометрический метод	5.00	–
978	472628.02	1330830.885	Картометрический метод	5.00	–
979	472634.19	1330835.354	Картометрический метод	5.00	–
980	472637.74	1330843.821	Картометрический метод	5.00	–
981	472645.45	1330860.4	Картометрический метод	5.00	–
982	472652.26	1330876.98	Картометрический метод	5.00	–
983	472658.17	1330892.917	Картометрический метод	5.00	–
984	472663.06	1330909.368	Картометрический метод	5.00	–
985	472667.68	1330924.277	Картометрический метод	5.00	–
986	472670.29	1330941.084	Картометрический метод	5.00	–

ОПИСАНИЕ МЕСТОПОЛОЖЕНИЯ ГРАНИЦ

Береговая линия (граница водного объекта) р. Красная на территории Лискинского, Каширского районов Воронежской области

(наименование объекта, местоположение границ которого описано)

РАЗДЕЛ 2

Сведения о местоположении границ объекта

1. Система координат *МСК - субъект 36*

2. Сведения о характерных точках границ объекта

Обозначение характерных точек границ	Координаты, м		Метод определения координат характерной точки	Средняя квадратическая погрешность положения характерной точки (Mt), м	Описание обозначения точки на местности (при наличии)
	X	Y			
1	2	3	4	5	6
987	472667.08	1330952.882	Картометрический метод	5.00	–
988	472659.84	1330960.479	Картометрический метод	5.00	–
989	472649.65	1330970.578	Картометрический метод	5.00	–
990	472639.19	1330982.197	Картометрический метод	5.00	–
991	472627.58	1330997.536	Картометрический метод	5.00	–
992	472625.27	1331009.617	Картометрический метод	5.00	–
993	472622.7	1331016.814	Картометрический метод	5.00	–
994	472609.08	1331023.24	Картометрический метод	5.00	–
995	472602.65	1331030.952	Картометрический метод	5.00	–
996	472600.85	1331037.342	Картометрический метод	5.00	–
997	472595.45	1331044.832	Картометрический метод	5.00	–
998	472592.11	1331052.801	Картометрический метод	5.00	–
999	472597.81	1331065.763	Картометрический метод	5.00	–
1000	472593.79	1331072.287	Картометрический метод	5.00	–
1001	472587.1	1331074.007	Картометрический метод	5.00	–
1002	472579.39	1331077.092	Картометрический метод	5.00	–
1003	472577.07	1331083.775	Картометрический метод	5.00	–
1004	472577.33	1331093.029	Картометрический метод	5.00	–
1005	472580.16	1331117.191	Картометрический метод	5.00	–
1006	472584.27	1331143.667	Картометрический метод	5.00	–
1007	472597.12	1331169.629	Картометрический метод	5.00	–

ОПИСАНИЕ МЕСТОПОЛОЖЕНИЯ ГРАНИЦ

Береговая линия (граница водного объекта) р. Красная на территории Лискинского, Каширского районов Воронежской области

(наименование объекта, местоположение границ которого описано)

РАЗДЕЛ 2

Сведения о местоположении границ объекта

1. Система координат *МСК - субъект 36*

2. Сведения о характерных точках границ объекта

Обозначение характерных точек границ	Координаты, м		Метод определения координат характерной точки	Средняя квадратическая погрешность положения характерной точки (Mt), м	Описание обозначения точки на местности (при наличии)
	X	Y			
1	2	3	4	5	6
1008	472609.2	1331196.362	Картометрический метод	5.00	–
1009	472618.46	1331211.785	Картометрический метод	5.00	–
1010	472628.74	1331226.437	Картометрический метод	5.00	–
1011	472638.77	1331236.976	Картометрический метод	5.00	–
1012	472642.11	1331250.085	Картометрический метод	5.00	–
1013	472641.34	1331265.251	Картометрический метод	5.00	–
1014	472637.22	1331281.959	Картометрический метод	5.00	–
1015	472643.12	1331306.093	Картометрический метод	5.00	–
1016	472644.55	1331331.475	Картометрический метод	5.00	–
1017	472644.55	1331360.433	Картометрический метод	5.00	–
1018	472643.12	1331386.53	Картометрический метод	5.00	–
1019	472639.02	1331412.54	Картометрический метод	5.00	–
1020	472637.99	1331437.987	Картометрический метод	5.00	–
1021	472640.62	1331463.035	Картометрический метод	5.00	–
1022	472637.4	1331485.2	Картометрический метод	5.00	–
1023	472635.26	1331510.225	Картометрический метод	5.00	–
1024	472632.04	1331530.96	Картометрический метод	5.00	–
1025	472628.11	1331554.913	Картометрический метод	5.00	–
1026	472630.25	1331566.353	Картометрический метод	5.00	–
1027	472639.91	1331574.665	Картометрический метод	5.00	–
1028	472654.21	1331577.436	Картометрический метод	5.00	–

ОПИСАНИЕ МЕСТОПОЛОЖЕНИЯ ГРАНИЦ

Береговая линия (граница водного объекта) р. Красная на территории Лискинского, Каширского районов Воронежской области

(наименование объекта, местоположение границ которого описано)

РАЗДЕЛ 2

Сведения о местоположении границ объекта

1. Система координат *МСК - субъект 36*

2. Сведения о характерных точках границ объекта

Обозначение характерных точек границ	Координаты, м		Метод определения координат характерной точки	Средняя квадратическая погрешность положения характерной точки (Mt), м	Описание обозначения точки на местности (при наличии)
	X	Y			
1	2	3	4	5	6
1029	472665.65	1331585.39	Картометрический метод	5.00	–
1030	472676.37	1331597.992	Картометрический метод	5.00	–
1031	472686.38	1331612.113	Картометрический метод	5.00	–
1032	472704.97	1331633.206	Картометрический метод	5.00	–
1033	472716.86	1331647.327	Картометрический метод	5.00	–
1034	472727.49	1331662.521	Картометрический метод	5.00	–
1035	472737.86	1331673.961	Картометрический метод	5.00	–
1036	472753.59	1331689.333	Картометрический метод	5.00	–
1037	472767.18	1331697.556	Картометрический метод	5.00	–
1038	472788.63	1331711.141	Картометрический метод	5.00	–
1039	472806.52	1331721.482	Картометрический метод	5.00	–
1040	472828.35	1331726.443	Картометрический метод	5.00	–
1041	472852.49	1331727.766	Картометрический метод	5.00	–
1042	472862.09	1331732.397	Картометрический метод	5.00	–
1043	472864.07	1331749.264	Картометрический метод	5.00	–
1044	472869.03	1331763.485	Картометрический метод	5.00	–
1045	472882.92	1331766.131	Картометрический метод	5.00	–
1046	472900.12	1331759.516	Картометрический метод	5.00	–
1047	472908.92	1331747.216	Картометрический метод	5.00	–
1048	472929.55	1331750.256	Картометрический метод	5.00	–
1049	472947.99	1331761.097	Картометрический метод	5.00	–

ОПИСАНИЕ МЕСТОПОЛОЖЕНИЯ ГРАНИЦ

Береговая линия (граница водного объекта) р. Красная на территории Лискинского, Каширского районов Воронежской области

(наименование объекта, местоположение границ которого описано)

РАЗДЕЛ 2

Сведения о местоположении границ объекта

1. Система координат *МСК - субъект 36*

2. Сведения о характерных точках границ объекта

Обозначение характерных точек границ	Координаты, м		Метод определения координат характерной точки	Средняя квадратическая погрешность положения характерной точки (Mt), м	Описание обозначения точки на местности (при наличии)
	X	Y			
1	2	3	4	5	6
1050	472964.45	1331760.583	Картометрический метод	5.00	–
1051	472980.96	1331769.771	Картометрический метод	5.00	–
1052	472999.19	1331782.283	Картометрический метод	5.00	–
1053	473011.23	1331793.485	Картометрический метод	5.00	–
1054	473010.19	1331810.347	Картометрический метод	5.00	–
1055	473004.56	1331830.546	Картометрический метод	5.00	–
1056	472992.22	1331845.203	Картометрический метод	5.00	–
1057	472976.78	1331855.177	Картометрический метод	5.00	–
1058	472966.66	1331877.021	Картометрический метод	5.00	–
1059	472957.37	1331886.316	Картометрический метод	5.00	–
1060	472950.57	1331896.326	Картометрический метод	5.00	–
1061	472945.57	1331906.694	Картометрический метод	5.00	–
1062	472937.53	1331929.931	Картометрический метод	5.00	–
1063	472930.29	1331946.019	Картометрический метод	5.00	–
1064	472920.9	1331967.111	Картометрический метод	5.00	–
1065	472919.83	1331983.556	Картометрический метод	5.00	–
1066	472920.37	1332006.079	Картометрический метод	5.00	–
1067	472923.05	1332023.775	Картометрический метод	5.00	–
1068	472925.73	1332037.181	Картометрический метод	5.00	–
1069	472927.94	1332052.59	Картометрический метод	5.00	–
1070	472938.23	1332061.843	Картометрический метод	5.00	–

ОПИСАНИЕ МЕСТОПОЛОЖЕНИЯ ГРАНИЦ

Береговая линия (граница водного объекта) р. Красная на территории Лискинского, Каширского районов Воронежской области

(наименование объекта, местоположение границ которого описано)

РАЗДЕЛ 2

Сведения о местоположении границ объекта

1. Система координат *МСК - субъект 36*

2. Сведения о характерных точках границ объекта

Обозначение характерных точек границ	Координаты, м		Метод определения координат характерной точки	Средняя квадратическая погрешность положения характерной точки (Mt), м	Описание обозначения точки на местности (при наличии)
	X	Y			
1	2	3	4	5	6
1071	472956.73	1332060.815	Картометрический метод	5.00	–
1072	472976.27	1332060.301	Картометрический метод	5.00	–
1073	472994.9	1332057.559	Картометрический метод	5.00	–
1074	473009.92	1332056.754	Картометрический метод	5.00	–
1075	473025.47	1332057.201	Картометрический метод	5.00	–
1076	473045.31	1332058.274	Картометрический метод	5.00	–
1077	473059.43	1332061.491	Картометрический метод	5.00	–
1078	473072.3	1332065.781	Картометрический метод	5.00	–
1079	473085.17	1332068.641	Картометрический метод	5.00	–
1080	473101.08	1332075.434	Картометрический метод	5.00	–
1081	473114.49	1332082.941	Картометрический метод	5.00	–
1082	473124.33	1332091.475	Картометрический метод	5.00	–
1083	473132.72	1332094.739	Картометрический метод	5.00	–
1084	473144.16	1332095.99	Картометрический метод	5.00	–
1085	473153.81	1332094.203	Картометрический метод	5.00	–
1086	473159.8	1332098.087	Картометрический метод	5.00	–
1087	473158.73	1332104.615	Картометрический метод	5.00	–
1088	473150.95	1332109.977	Картометрический метод	5.00	–
1089	473146.66	1332113.686	Картометрический метод	5.00	–
1090	473145.59	1332121.015	Картометрический метод	5.00	–
1091	473145.77	1332127.271	Картометрический метод	5.00	–

ОПИСАНИЕ МЕСТОПОЛОЖЕНИЯ ГРАНИЦ

Береговая линия (граница водного объекта) р. Красная на территории Лискинского, Каширского районов Воронежской области

(наименование объекта, местоположение границ которого описано)

РАЗДЕЛ 2

Сведения о местоположении границ объекта

1. Система координат *МСК - субъект 36*

2. Сведения о характерных точках границ объекта

Обозначение характерных точек границ	Координаты, м		Метод определения координат характерной точки	Средняя квадратическая погрешность положения характерной точки (Mt), м	Описание обозначения точки на местности (при наличии)
	X	Y			
1	2	3	4	5	6
1092	473149.7	1332135.851	Картометрический метод	5.00	–
1093	473153.1	1332143.493	Картометрический метод	5.00	–
1094	473159.71	1332155.335	Картометрический метод	5.00	–
1095	473171.87	1332167.49	Картометрический метод	5.00	–
1096	473179.02	1332174.998	Картометрический метод	5.00	–
1097	473184.2	1332180.494	Картометрический метод	5.00	–
1098	473189.74	1332182.863	Картометрический метод	5.00	–
1099	473197.21	1332183.176	Картометрический метод	5.00	–
1100	473204.58	1332181.031	Картометрический метод	5.00	–
1101	473217.58	1332175.534	Картометрический метод	5.00	–
1102	473226.56	1332172.987	Картометрический метод	5.00	–
1103	473238.23	1332169.769	Картометрический метод	5.00	–
1104	473252.3	1332165.524	Картометрический метод	5.00	–
1105	473265	1332160.34	Картометрический метод	5.00	–
1106	473281.62	1332153.369	Картометрический метод	5.00	–
1107	473296.1	1332148.185	Картометрический метод	5.00	–
1108	473307.81	1332143.627	Картометрический метод	5.00	–
1109	473320.54	1332139.069	Картометрический метод	5.00	–
1110	473335.07	1332136.03	Картометрический метод	5.00	–
1111	473350.62	1332134.243	Картометрический метод	5.00	–
1112	473367.2	1332135.315	Картометрический метод	5.00	–

ОПИСАНИЕ МЕСТОПОЛОЖЕНИЯ ГРАНИЦ

Береговая линия (граница водного объекта) р. Красная на территории Лискинского, Каширского районов Воронежской области

(наименование объекта, местоположение границ которого описано)

РАЗДЕЛ 2

Сведения о местоположении границ объекта

1. Система координат *МСК - субъект 36*

2. Сведения о характерных точках границ объекта

Обозначение характерных точек границ	Координаты, м		Метод определения координат характерной точки	Средняя квадратическая погрешность положения характерной точки (Mt), м	Описание обозначения точки на местности (при наличии)
	X	Y			
1	2	3	4	5	6
1113	473381.01	1332136.79	Картометрический метод	5.00	–
1114	473395.48	1332137.192	Картометрический метод	5.00	–
1115	473404.06	1332137.46	Картометрический метод	5.00	–
1116	473422.3	1332139.426	Картометрический метод	5.00	–
1117	473437.04	1332143.091	Картометрический метод	5.00	–
1118	473446.96	1332145.504	Картометрический метод	5.00	–
1119	473458.05	1332146.04	Картометрический метод	5.00	–
1120	473480.6	1332150.782	Картометрический метод	5.00	–
1121	473499.38	1332152.475	Картометрический метод	5.00	–
1122	473512.57	1332157.301	Картометрический метод	5.00	–
1123	473526.87	1332168.741	Картометрический метод	5.00	–
1124	473537.76	1332177.658	Картометрический метод	5.00	–
1125	473547.6	1332184.829	Картометрический метод	5.00	–
1126	473560.65	1332194.303	Картометрический метод	5.00	–
1127	473571.37	1332199.665	Картометрический метод	5.00	–
1128	473582.81	1332202.347	Картометрический метод	5.00	–
1129	473598.54	1332203.419	Картометрический метод	5.00	–
1130	473607.84	1332205.743	Картометрический метод	5.00	–
1131	473623.03	1332209.318	Картометрический метод	5.00	–
1132	473634.65	1332209.675	Картометрический метод	5.00	–
1133	473647.88	1332208.603	Картометрический метод	5.00	–

ОПИСАНИЕ МЕСТОПОЛОЖЕНИЯ ГРАНИЦ

Береговая линия (граница водного объекта) р. Красная на территории Лискинского, Каширского районов Воронежской области

(наименование объекта, местоположение границ которого описано)

РАЗДЕЛ 2

Сведения о местоположении границ объекта

1. Система координат *МСК - субъект 36*

2. Сведения о характерных точках границ объекта

Обозначение характерных точек границ	Координаты, м		Метод определения координат характерной точки	Средняя квадратическая погрешность положения характерной точки (Mt), м	Описание обозначения точки на местности (при наличии)
	X	Y			
1	2	3	4	5	6
1134	473659.14	1332204.134	Картометрический метод	5.00	–
1135	473674.87	1332198.593	Картометрический метод	5.00	–
1136	473687.56	1332192.694	Картометрический метод	5.00	–
1137	473695.61	1332188.94	Картометрический метод	5.00	–
1138	473702.76	1332182.863	Картометрический метод	5.00	–
1139	473713.66	1332176.428	Картометрический метод	5.00	–
1140	473727.75	1332153.866	Картометрический метод	5.00	–
1141	473738.55	1332132.789	Картометрический метод	5.00	–
1142	473744.71	1332123.021	Картометрический метод	5.00	–
1143	473754.74	1332115.309	Картометрический метод	5.00	–
1144	473759.11	1332104.77	Картометрический метод	5.00	–
1145	473763.22	1332097.83	Картометрический метод	5.00	–
1146	473772.22	1332094.231	Картометрический метод	5.00	–
1147	473782.76	1332095.517	Картометрический метод	5.00	–
1148	473791.5	1332091.404	Картометрический метод	5.00	–
1149	473799.21	1332089.09	Картометрический метод	5.00	–
1150	473810.78	1332091.661	Картометрический метод	5.00	–
1151	473828.77	1332098.601	Картометрический метод	5.00	–
1152	473842.14	1332104.513	Картометрический метод	5.00	–
1153	473856.27	1332107.341	Картометрический метод	5.00	–
1154	473876.58	1332103.228	Картометрический метод	5.00	–

ОПИСАНИЕ МЕСТОПОЛОЖЕНИЯ ГРАНИЦ

Береговая линия (граница водного объекта) р. Красная на территории Лискинского, Каширского районов Воронежской области

(наименование объекта, местоположение границ которого описано)

РАЗДЕЛ 2

Сведения о местоположении границ объекта

1. Система координат *МСК - субъект 36*

2. Сведения о характерных точках границ объекта

Обозначение характерных точек границ	Координаты, м		Метод определения координат характерной точки	Средняя квадратическая погрешность положения характерной точки (Mt), м	Описание обозначения точки на местности (при наличии)
	X	Y			
1	2	3	4	5	6
1155	473891.49	1332105.284	Картометрический метод	5.00	–
1156	473905.11	1332112.996	Картометрический метод	5.00	–
1157	473917.71	1332121.993	Картометрический метод	5.00	–
1158	473931.07	1332124.563	Картометрический метод	5.00	–
1159	473935.96	1332130.989	Картометрический метод	5.00	–
1160	473940.59	1332157.979	Картометрический метод	5.00	–
1161	473939.04	1332168.004	Картометрический метод	5.00	–
1162	473930.3	1332171.86	Картометрический метод	5.00	–
1163	473918.48	1332175.459	Картометрический метод	5.00	–
1164	473908.33	1332174.816	Картометрический метод	5.00	–
1165	473902.8	1332176.23	Картометрический метод	5.00	–
1166	473899.92	1332183.846	Картометрический метод	5.00	–
1167	473908.47	1332187.209	Картометрический метод	5.00	–
1168	473915.04	1332194.035	Картометрический метод	5.00	–
1169	473920.02	1332191.396	Картометрический метод	5.00	–
1170	473922.53	1332183.578	Картометрический метод	5.00	–
1171	473927.71	1332179.913	Картометрический метод	5.00	–
1172	473934.68	1332177.5	Картометрический метод	5.00	–
1173	473940.58	1332178.215	Картометрический метод	5.00	–
1174	473945.59	1332180.718	Картометрический метод	5.00	–
1175	473948.45	1332189.119	Картометрический метод	5.00	–

ОПИСАНИЕ МЕСТОПОЛОЖЕНИЯ ГРАНИЦ

Береговая линия (граница водного объекта) р. Красная на территории Лискинского, Каширского районов Воронежской области

(наименование объекта, местоположение границ которого описано)

РАЗДЕЛ 2

Сведения о местоположении границ объекта

1. Система координат *МСК - субъект 36*

2. Сведения о характерных точках границ объекта

Обозначение характерных точек границ	Координаты, м		Метод определения координат характерной точки	Средняя квадратическая погрешность положения характерной точки (Mt), м	Описание обозначения точки на местности (при наличии)
	X	Y			
1	2	3	4	5	6
1176	473950.24	1332200.917	Картометрический метод	5.00	–
1177	473949.52	1332214.361	Картометрический метод	5.00	–
1178	473955.55	1332222.009	Картометрический метод	5.00	–
1179	473959.98	1332228.265	Картометрический метод	5.00	–
1180	473961.23	1332234.432	Картометрический метод	5.00	–
1181	473962.57	1332244.71	Картометрический метод	5.00	–
1182	473961.32	1332260.798	Картометрический метод	5.00	–
1183	473957.56	1332274.204	Картометрический метод	5.00	–
1184	473948.98	1332283.678	Картометрический метод	5.00	–
1185	473941.57	1332286.627	Картометрический метод	5.00	–
1186	473931.29	1332287.61	Картометрический метод	5.00	–
1187	473926.01	1332288.772	Картометрический метод	5.00	–
1188	473915.92	1332298.872	Картометрический метод	5.00	–
1189	473912.16	1332305.396	Картометрический метод	5.00	–
1190	473907.69	1332315.138	Картометрический метод	5.00	–
1191	473899.47	1332333.37	Картометрический метод	5.00	–
1192	473894.82	1332351.603	Картометрический метод	5.00	–
1193	473893.21	1332364.294	Картометрический метод	5.00	–
1194	473895.36	1332377.164	Картометрический метод	5.00	–
1195	473905.19	1332402.011	Картометрический метод	5.00	–
1196	473916.27	1332423.461	Картометрический метод	5.00	–

ОПИСАНИЕ МЕСТОПОЛОЖЕНИЯ ГРАНИЦ

Береговая линия (граница водного объекта) р. Красная на территории Лискинского, Каширского районов Воронежской области

(наименование объекта, местоположение границ которого описано)

РАЗДЕЛ 2

Сведения о местоположении границ объекта

1. Система координат *МСК - субъект 36*

2. Сведения о характерных точках границ объекта

Обозначение характерных точек границ	Координаты, м		Метод определения координат характерной точки	Средняя квадратическая погрешность положения характерной точки (Mt), м	Описание обозначения точки на местности (при наличии)
	X	Y			
1	2	3	4	5	6
1197	473930.22	1332444.553	Картометрический метод	5.00	–
1198	473946.3	1332466.897	Картометрический метод	5.00	–
1199	473962.75	1332486.381	Картометрический метод	5.00	–
1200	473977.48	1332506.042	Картометрический метод	5.00	–
1201	474003.88	1332525.29	Картометрический метод	5.00	–
1202	474020.35	1332535.311	Картометрический метод	5.00	–
1203	474037.82	1332542.866	Картометрический метод	5.00	–
1204	474061.52	1332567.458	Картометрический метод	5.00	–
1205	474083.35	1332583.333	Картометрический метод	5.00	–
1206	474097.24	1332597.621	Картометрический метод	5.00	–
1207	474110.74	1332603.574	Картометрический метод	5.00	–
1208	474132.17	1332603.971	Картометрический метод	5.00	–
1209	474154.79	1332608.336	Картометрический метод	5.00	–
1210	474177.41	1332611.908	Картометрический метод	5.00	–
1211	474190.9	1332608.336	Картометрический метод	5.00	–
1212	474192.09	1332598.811	Картометрический метод	5.00	–
1213	474198.05	1332589.683	Картометрический метод	5.00	–
1214	474208.35	1332589.52	Картометрический метод	5.00	–
1215	474218	1332590.413	Картометрический метод	5.00	–
1216	474231.23	1332590.056	Картометрический метод	5.00	–
1217	474247.68	1332588.268	Картометрический метод	5.00	–

ОПИСАНИЕ МЕСТОПОЛОЖЕНИЯ ГРАНИЦ

Береговая линия (граница водного объекта) р. Красная на территории Лискинского, Каширского районов Воронежской области

(наименование объекта, местоположение границ которого описано)

РАЗДЕЛ 2

Сведения о местоположении границ объекта

1. Система координат *МСК - субъект 36*

2. Сведения о характерных точках границ объекта

Обозначение характерных точек границ	Координаты, м		Метод определения координат характерной точки	Средняя квадратическая погрешность положения характерной точки (Mt), м	Описание обозначения точки на местности (при наличии)
	X	Y			
1	2	3	4	5	6
1218	474261.55	1332589.286	Картометрический метод	5.00	–
1219	474274.64	1332586.905	Картометрический метод	5.00	–
1220	474281.1	1332579.688	Картометрический метод	5.00	–
1221	474288.07	1332570.393	Картометрический метод	5.00	–
1222	474293.79	1332563.78	Картометрический метод	5.00	–
1223	474302.37	1332551.982	Картометрический метод	5.00	–
1224	474317.75	1332537.503	Картометрический метод	5.00	–
1225	474328.2	1332529.728	Картометрический метод	5.00	–
1226	474328.83	1332522.31	Картометрический метод	5.00	–
1227	474323.11	1332510.333	Картометрический метод	5.00	–
1228	474319.71	1332491.028	Картометрический метод	5.00	–
1229	474317.92	1332470.472	Картометрический метод	5.00	–
1230	474318.1	1332446.698	Картометрический метод	5.00	–
1231	474319	1332425.248	Картометрический метод	5.00	–
1232	474322.04	1332395.576	Картометрический метод	5.00	–
1233	474330.26	1332364.294	Картометрический метод	5.00	–
1234	474339.53	1332354.138	Картометрический метод	5.00	–
1235	474353.42	1332329.929	Картометрический метод	5.00	–
1236	474362.95	1332306.91	Картометрический метод	5.00	–
1237	474373.27	1332281.51	Картометрический метод	5.00	–
1238	474387.16	1332259.682	Картометрический метод	5.00	–

ОПИСАНИЕ МЕСТОПОЛОЖЕНИЯ ГРАНИЦ

Береговая линия (граница водного объекта) р. Красная на территории Лискинского, Каширского районов Воронежской области

(наименование объекта, местоположение границ которого описано)

РАЗДЕЛ 2

Сведения о местоположении границ объекта

1. Система координат *МСК - субъект 36*

2. Сведения о характерных точках границ объекта

Обозначение характерных точек границ	Координаты, м		Метод определения координат характерной точки	Средняя квадратическая погрешность положения характерной точки (Mt), м	Описание обозначения точки на местности (при наличии)
	X	Y			
1	2	3	4	5	6
1239	474404.62	1332229.122	Картометрический метод	5.00	–
1240	474419.81	1332209.675	Картометрический метод	5.00	–
1241	474451.45	1332179.91	Картометрический метод	5.00	–
1242	474473.28	1332166.813	Картометрический метод	5.00	–
1243	474491.67	1332151.403	Картометрический метод	5.00	–
1244	474520.27	1332140.678	Картометрический метод	5.00	–
1245	474539.16	1332140.619	Картометрический метод	5.00	–
1246	474559.4	1332137.047	Картометрический метод	5.00	–
1247	474576.42	1332141.509	Картометрический метод	5.00	–
1248	474590.76	1332148.954	Картометрический метод	5.00	–
1249	474602.88	1332156.391	Картометрический метод	5.00	–
1250	474632.97	1332171.605	Картометрический метод	5.00	–
1251	474646.72	1332179.513	Картометрический метод	5.00	–
1252	474658.62	1332189.435	Картометрический метод	5.00	–
1253	474671.32	1332202.135	Картометрический метод	5.00	–
1254	474680.45	1332216.026	Картометрический метод	5.00	–
1255	474690.62	1332221.83	Картометрический метод	5.00	–
1256	474708.71	1332226.175	Картометрический метод	5.00	–
1257	474728.56	1332227.167	Картометрический метод	5.00	–
1258	474749.72	1332226.837	Картометрический метод	5.00	–
1259	474768.57	1332220.884	Картометрический метод	5.00	–

ОПИСАНИЕ МЕСТОПОЛОЖЕНИЯ ГРАНИЦ

Береговая линия (граница водного объекта) р. Красная на территории Лискинского, Каширского районов Воронежской области

(наименование объекта, местоположение границ которого описано)

РАЗДЕЛ 2

Сведения о местоположении границ объекта

1. Система координат *МСК - субъект 36*

2. Сведения о характерных точках границ объекта

Обозначение характерных точек границ	Координаты, м		Метод определения координат характерной точки	Средняя квадратическая погрешность положения характерной точки (Mt), м	Описание обозначения точки на местности (при наличии)
	X	Y			
1	2	3	4	5	6
1260	474778.08	1332213.644	Картометрический метод	5.00	–
1261	474783.75	1332204.849	Картометрический метод	5.00	–
1262	474784.24	1332196.433	Картометрический метод	5.00	–
1263	474799.12	1332191.816	Картометрический метод	5.00	–
1264	474808.95	1332176.964	Картометрический метод	5.00	–
1265	474817.17	1332163.2	Картометрический метод	5.00	–
1266	474830.22	1332146.755	Картометрический метод	5.00	–
1267	474843.57	1332146.176	Картометрический метод	5.00	–
1268	474869.36	1332146.176	Картометрический метод	5.00	–
1269	474893.17	1332152.526	Картометрический метод	5.00	–
1270	474909.05	1332157.288	Картометрический метод	5.00	–
1271	474924.13	1332162.447	Картометрический метод	5.00	–
1272	474932.47	1332172.369	Картометрический метод	5.00	–
1273	474938.42	1332185.863	Картометрический метод	5.00	–
1274	474949.13	1332204.516	Картометрический метод	5.00	–
1275	474964.61	1332215.232	Картометрический метод	5.00	–
1276	474980.09	1332223.963	Картометрический метод	5.00	–
1277	474993.98	1332230.71	Картометрический метод	5.00	–
1278	475015.02	1332235.869	Картометрический метод	5.00	–
1279	475033.1	1332237.203	Картометрический метод	5.00	–
1280	475047.56	1332238.647	Картометрический метод	5.00	–

ОПИСАНИЕ МЕСТОПОЛОЖЕНИЯ ГРАНИЦ

Береговая линия (граница водного объекта) р. Красная на территории Лискинского, Каширского районов Воронежской области

(наименование объекта, местоположение границ которого описано)

РАЗДЕЛ 2

Сведения о местоположении границ объекта

1. Система координат *МСК - субъект 36*

2. Сведения о характерных точках границ объекта

Обозначение характерных точек границ	Координаты, м		Метод определения координат характерной точки	Средняя квадратическая погрешность положения характерной точки (Mt), м	Описание обозначения точки на местности (при наличии)
	X	Y			
1	2	3	4	5	6
1281	475063.43	1332236.663	Картометрический метод	5.00	–
1282	475083.28	1332230.313	Картометрический метод	5.00	–
1283	475101.14	1332231.107	Картометрический метод	5.00	–
1284	475117.01	1332225.154	Картометрический метод	5.00	–
1285	475134.1	1332217.54	Картометрический метод	5.00	–
1286	475158.77	1332209.318	Картометрический метод	5.00	–
1287	475174.32	1332202.704	Картометрический метод	5.00	–
1288	475197.18	1332193.404	Картометрический метод	5.00	–
1289	475223.37	1332180.704	Картометрический метод	5.00	–
1290	475248.77	1332174.751	Картометрический метод	5.00	–
1291	475265.84	1332171.576	Картометрический метод	5.00	–
1292	475283.3	1332171.576	Картометрический метод	5.00	–
1293	475294.02	1332174.354	Картометрический метод	5.00	–
1294	475305.92	1332183.879	Картометрический метод	5.00	–
1295	475322.99	1332193.404	Картометрический метод	5.00	–
1296	475333.31	1332203.326	Картометрический метод	5.00	–
1297	475350.37	1332203.722	Картометрический метод	5.00	–
1298	475357.52	1332199.357	Картометрический метод	5.00	–
1299	475369.51	1332196.805	Картометрический метод	5.00	–
1300	475382.38	1332197.163	Картометрический метод	5.00	–
1301	475400.38	1332197.968	Картометрический метод	5.00	–

ОПИСАНИЕ МЕСТОПОЛОЖЕНИЯ ГРАНИЦ

Береговая линия (граница водного объекта) р. Красная на территории Лискинского, Каширского районов Воронежской области

(наименование объекта, местоположение границ которого описано)

РАЗДЕЛ 2

Сведения о местоположении границ объекта

1. Система координат *МСК - субъект 36*

2. Сведения о характерных точках границ объекта

Обозначение характерных точек границ	Координаты, м		Метод определения координат характерной точки	Средняя квадратическая погрешность положения характерной точки (Mt), м	Описание обозначения точки на местности (при наличии)
	X	Y			
1	2	3	4	5	6
1302	475410.1	1332191.419	Картометрический метод	5.00	–
1303	475426.77	1332185.268	Картометрический метод	5.00	–
1304	475444.43	1332182.688	Картометрический метод	5.00	–
1305	475471.42	1332172.369	Картометрический метод	5.00	–
1306	475488.49	1332166.813	Картометрический метод	5.00	–
1307	475506.74	1332156.891	Картометрический метод	5.00	–
1308	475524.6	1332150.938	Картометрический метод	5.00	–
1309	475535.72	1332146.572	Картометрический метод	5.00	–
1310	475551.39	1332143.794	Картометрический метод	5.00	–
1311	475565.48	1332144.588	Картометрический метод	5.00	–
1312	475576.59	1332148.755	Картометрический метод	5.00	–
1313	475585.92	1332158.082	Картометрический метод	5.00	–
1314	475595.25	1332176.14	Картометрический метод	5.00	–
1315	475599.61	1332191.618	Картометрический метод	5.00	–
1316	475597.63	1332210.469	Картометрический метод	5.00	–
1317	475592.87	1332231.305	Картометрический метод	5.00	–
1318	475589.69	1332249.165	Картометрический метод	5.00	–
1319	475592.87	1332265.833	Картометрический метод	5.00	–
1320	475604.39	1332277.243	Картометрический метод	5.00	–
1321	475614.4	1332283.678	Картометрический метод	5.00	–
1322	475623.7	1332285.823	Картометрический метод	5.00	–

ОПИСАНИЕ МЕСТОПОЛОЖЕНИЯ ГРАНИЦ

Береговая линия (граница водного объекта) р. Красная на территории Лискинского, Каширского районов Воронежской области

(наименование объекта, местоположение границ которого описано)

РАЗДЕЛ 2

Сведения о местоположении границ объекта

1. Система координат *МСК - субъект 36*

2. Сведения о характерных точках границ объекта

Обозначение характерных точек границ	Координаты, м		Метод определения координат характерной точки	Средняя квадратическая погрешность положения характерной точки (Mt), м	Описание обозначения точки на местности (при наличии)
	X	Y			
1	2	3	4	5	6
1323	475651.58	1332282.963	Картометрический метод	5.00	–
1324	475676.78	1332276.707	Картометрический метод	5.00	–
1325	475697.16	1332269.735	Картометрический метод	5.00	–
1326	475707.89	1332266.875	Картометрический метод	5.00	–
1327	475717.9	1332265.624	Картометрический метод	5.00	–
1328	475731.3	1332267.948	Картометрический метод	5.00	–
1329	475752.75	1332278.137	Картометрический метод	5.00	–
1330	475780.28	1332296.548	Картометрический метод	5.00	–
1331	475797.8	1332311.742	Картометрический метод	5.00	–
1332	475813.89	1332332.298	Картометрический метод	5.00	–
1333	475821.04	1332346.24	Картометрический метод	5.00	–
1334	475825.68	1332362.686	Картометрический метод	5.00	–
1335	475838.91	1332400.938	Картометрический метод	5.00	–
1336	475845.88	1332419.886	Картометрический метод	5.00	–
1337	475855	1332435.079	Картометрический метод	5.00	–
1338	475866.26	1332448.128	Картометрический метод	5.00	–
1339	475887.53	1332466.718	Картометрический метод	5.00	–
1340	475912.2	1332484.593	Картометрический метод	5.00	–
1341	475940.62	1332499.251	Картометрический метод	5.00	–
1342	475988.55	1332530.152	Картометрический метод	5.00	–
1343	476001.25	1332546.027	Картометрический метод	5.00	–

ОПИСАНИЕ МЕСТОПОЛОЖЕНИЯ ГРАНИЦ

Береговая линия (граница водного объекта) р. Красная на территории Лискинского, Каширского районов Воронежской области

(наименование объекта, местоположение границ которого описано)

РАЗДЕЛ 2

Сведения о местоположении границ объекта

1. Система координат *МСК - субъект 36*

2. Сведения о характерных точках границ объекта

Обозначение характерных точек границ	Координаты, м		Метод определения координат характерной точки	Средняя квадратическая погрешность положения характерной точки (Mt), м	Описание обозначения точки на местности (при наличии)
	X	Y			
1	2	3	4	5	6
1344	476004.42	1332565.474	Картометрический метод	5.00	–
1345	476002.84	1332584.127	Картометрический метод	5.00	–
1346	475983.39	1332608.336	Картометрический метод	5.00	–
1347	475969.5	1332626.196	Картометрический метод	5.00	–
1348	475957.2	1332644.452	Картометрический метод	5.00	–
1349	475951.24	1332655.961	Картометрический метод	5.00	–
1350	475946.88	1332667.074	Картометрический метод	5.00	–
1351	475945.69	1332683.743	Картометрический метод	5.00	–
1352	475951.24	1332700.411	Картометрический метод	5.00	–
1353	475964.34	1332713.508	Картометрический метод	5.00	–
1354	475980.22	1332721.049	Картометрический метод	5.00	–
1355	476006.41	1332731.368	Картометрический метод	5.00	–
1356	476033	1332738.511	Картометрический метод	5.00	–
1357	476048.08	1332740.496	Картометрический метод	5.00	–
1358	476065.54	1332752.005	Картометрический метод	5.00	–
1359	476084.59	1332767.483	Картометрический метод	5.00	–
1360	476092.13	1332778.993	Картометрический метод	5.00	–
1361	476095.31	1332793.28	Картометрический метод	5.00	–
1362	476092.13	1332807.965	Картометрический метод	5.00	–
1363	476086.18	1332822.252	Картометрический метод	5.00	–
1364	476072.69	1332833.365	Картометрический метод	5.00	–

ОПИСАНИЕ МЕСТОПОЛОЖЕНИЯ ГРАНИЦ

Береговая линия (граница водного объекта) р. Красная на территории Лискинского, Каширского районов Воронежской области

(наименование объекта, местоположение границ которого описано)

РАЗДЕЛ 2

Сведения о местоположении границ объекта

1. Система координат *МСК - субъект 36*

2. Сведения о характерных точках границ объекта

Обозначение характерных точек границ	Координаты, м		Метод определения координат характерной точки	Средняя квадратическая погрешность положения характерной точки (Mt), м	Описание обозначения точки на местности (при наличии)
	X	Y			
1	2	3	4	5	6
1365	476062.37	1332841.699	Картометрический метод	5.00	–
1366	476043.72	1332855.193	Картометрический метод	5.00	–
1367	476020.3	1332874.64	Картометрический метод	5.00	–
1368	476004.42	1332888.53	Картометрический метод	5.00	–
1369	475991.33	1332906.786	Картометрический метод	5.00	–
1370	475985.77	1332927.027	Картометрический метод	5.00	–
1371	475984.58	1332942.108	Картометрический метод	5.00	–
1372	475987.36	1332961.158	Картометрический метод	5.00	–
1373	475997.28	1332975.049	Картометрический метод	5.00	–
1374	476009.98	1332990.13	Картометрический метод	5.00	–
1375	476023.47	1333004.021	Картометрический метод	5.00	–
1376	476038.95	1333024.261	Картометрический метод	5.00	–
1377	476044.11	1333040.533	Картометрический метод	5.00	–
1378	476046.89	1333054.424	Картометрический метод	5.00	–
1379	476041.73	1333070.696	Картометрический метод	5.00	–
1380	476033.4	1333088.158	Картометрический метод	5.00	–
1381	476023.47	1333102.843	Картометрический метод	5.00	–
1382	476017.12	1333115.146	Картометрический метод	5.00	–
1383	476015.14	1333131.021	Картометрический метод	5.00	–
1384	476017.52	1333147.293	Картометрический метод	5.00	–
1385	476029.43	1333171.105	Картометрический метод	5.00	–

ОПИСАНИЕ МЕСТОПОЛОЖЕНИЯ ГРАНИЦ

Береговая линия (граница водного объекта) р. Красная на территории Лискинского, Каширского районов Воронежской области

(наименование объекта, местоположение границ которого описано)

РАЗДЕЛ 2

Сведения о местоположении границ объекта

1. Система координат *МСК - субъект 36*

2. Сведения о характерных точках границ объекта

Обозначение характерных точек границ	Координаты, м		Метод определения координат характерной точки	Средняя квадратическая погрешность положения характерной точки (Mt), м	Описание обозначения точки на местности (при наличии)
	X	Y			
1	2	3	4	5	6
1386	476026.65	1333186.583	Картометрический метод	5.00	–
1387	476020.3	1333197.299	Картометрический метод	5.00	–
1388	476009.19	1333200.077	Картометрический метод	5.00	–
1389	475997.68	1333197.696	Картометрический метод	5.00	–
1390	475982.2	1333188.568	Картометрический метод	5.00	–
1391	475965.11	1333191.551	Картометрический метод	5.00	–
1392	475947.59	1333197.449	Картометрический метод	5.00	–
1393	475916.85	1333210.319	Картометрический метод	5.00	–
1394	475892.51	1333220.318	Картометрический метод	5.00	–
1395	475871.87	1333226.271	Картометрический метод	5.00	–
1396	475855.53	1333236.059	Картометрический метод	5.00	–
1397	475843.29	1333243.733	Картометрический метод	5.00	–
1398	475830.99	1333262.783	Картометрический метод	5.00	–
1399	475816.31	1333288.977	Картометрический метод	5.00	–
1400	475803.61	1333314.377	Картометрический метод	5.00	–
1401	475792.26	1333338.126	Картометрический метод	5.00	–
1402	475777.41	1333361.208	Картометрический метод	5.00	–
1403	475764.32	1333377.877	Картометрический метод	5.00	–
1404	475750.82	1333396.53	Картометрический метод	5.00	–
1405	475737.72	1333414.39	Картометрический метод	5.00	–
1406	475730.05	1333433.221	Картометрический метод	5.00	–

ОПИСАНИЕ МЕСТОПОЛОЖЕНИЯ ГРАНИЦ

Береговая линия (граница водного объекта) р. Красная на территории Лискинского, Каширского районов Воронежской области

(наименование объекта, местоположение границ которого описано)

РАЗДЕЛ 2

Сведения о местоположении границ объекта

1. Система координат *МСК - субъект 36*

2. Сведения о характерных точках границ объекта

Обозначение характерных точек границ	Координаты, м		Метод определения координат характерной точки	Средняя квадратическая погрешность положения характерной точки (Mt), м	Описание обозначения точки на местности (при наличии)
	X	Y			
1	2	3	4	5	6
1407	475719.47	1333456.855	Картометрический метод	5.00	–
1408	475709.55	1333483.049	Картометрический метод	5.00	–
1409	475704.85	1333502.04	Картометрический метод	5.00	–
1410	475699.84	1333515.804	Картометрический метод	5.00	–
1411	475692.08	1333539.405	Картометрический метод	5.00	–
1412	475686.13	1333559.249	Картометрический метод	5.00	–
1413	475684.94	1333575.918	Картометрический метод	5.00	–
1414	475683.15	1333595.761	Картометрический метод	5.00	–
1415	475688.91	1333613.422	Картометрический метод	5.00	–
1416	475693.87	1333626.321	Картометрический метод	5.00	–
1417	475704.39	1333641.005	Картометрический метод	5.00	–
1418	475718.28	1333657.674	Картометрический метод	5.00	–
1419	475730.31	1333670.618	Картометрический метод	5.00	–
1420	475747.65	1333690.817	Картометрический метод	5.00	–
1421	475761.69	1333708.318	Картометрический метод	5.00	–
1422	475767.95	1333721.724	Картометрический метод	5.00	–
1423	475771.16	1333733.521	Картометрический метод	5.00	–
1424	475773.49	1333745.855	Картометрический метод	5.00	–
1425	475772.77	1333763.373	Картометрический метод	5.00	–
1426	475768.84	1333778.388	Картометрический метод	5.00	–
1427	475764.91	1333789.292	Картометрический метод	5.00	–

ОПИСАНИЕ МЕСТОПОЛОЖЕНИЯ ГРАНИЦ

Береговая линия (граница водного объекта) р. Красная на территории Лискинского, Каширского районов Воронежской области

(наименование объекта, местоположение границ которого описано)

РАЗДЕЛ 2

Сведения о местоположении границ объекта

1. Система координат *МСК - субъект 36*

2. Сведения о характерных точках границ объекта

Обозначение характерных точек границ	Координаты, м		Метод определения координат характерной точки	Средняя квадратическая погрешность положения характерной точки (Mt), м	Описание обозначения точки на местности (при наличии)
	X	Y			
1	2	3	4	5	6
1428	475757.76	1333798.765	Картометрический метод	5.00	–
1429	475748.28	1333811.099	Картометрический метод	5.00	–
1430	475727.21	1333823.568	Картометрический метод	5.00	–
1431	475718.48	1333846.586	Картометрический метод	5.00	–
1432	475695.06	1333870.002	Картометрический метод	5.00	–
1433	475687.92	1333881.908	Картометрический метод	5.00	–
1434	475685.14	1333897.783	Картометрический метод	5.00	–
1435	475680.38	1333921.596	Картометрический метод	5.00	–
1436	475684.74	1333933.899	Картометрический метод	5.00	–
1437	475698.24	1333938.265	Картометрический метод	5.00	–
1438	475699.82	1333948.186	Картометрический метод	5.00	–
1439	475694.66	1333962.077	Картометрический метод	5.00	–
1440	475694.66	1333977.952	Картометрический метод	5.00	–
1441	475700.62	1334000.971	Картометрический метод	5.00	–
1442	475693.87	1334025.577	Картометрический метод	5.00	–
1443	475661.72	1334050.58	Картометрический метод	5.00	–
1444	475642.28	1334066.455	Картометрический метод	5.00	–
1445	475628.8	1334084.324	Картометрический метод	5.00	–
1446	475624.51	1334096.122	Картометрический метод	5.00	–
1447	475621.29	1334119.359	Картометрический метод	5.00	–
1448	475617.81	1334168.113	Картометрический метод	5.00	–

ОПИСАНИЕ МЕСТОПОЛОЖЕНИЯ ГРАНИЦ

Береговая линия (граница водного объекта) р. Красная на территории Лискинского, Каширского районов Воронежской области

(наименование объекта, местоположение границ которого описано)

РАЗДЕЛ 2

Сведения о местоположении границ объекта

1. Система координат *МСК - субъект 36*

2. Сведения о характерных точках границ объекта

Обозначение характерных точек границ	Координаты, м		Метод определения координат характерной точки	Средняя квадратическая погрешность положения характерной точки (Mt), м	Описание обозначения точки на местности (при наличии)
	X	Y			
1	2	3	4	5	6
1449	475617.09	1334185.988	Картометрический метод	5.00	–
1450	475615.66	1334225.314	Картометрический метод	5.00	–
1451	475613.07	1334246.451	Картометрический метод	5.00	–
1452	475606.16	1334263.305	Картометрический метод	5.00	–
1453	475595.05	1334278.386	Картометрический метод	5.00	–
1454	475592.27	1334288.705	Картометрический метод	5.00	–
1455	475606.56	1334293.468	Картометрический метод	5.00	–
1456	475611.72	1334303.39	Картометрический метод	5.00	–
1457	475609.34	1334315.296	Картометрический метод	5.00	–
1458	475600.21	1334321.646	Картометрический метод	5.00	–
1459	475571.24	1334314.899	Картометрический метод	5.00	–
1460	475550.6	1334307.358	Картометрический метод	5.00	–
1461	475527.58	1334313.311	Картометрический метод	5.00	–
1462	475508.53	1334327.202	Картометрический метод	5.00	–
1463	475490.27	1334356.571	Картометрический метод	5.00	–
1464	475478.37	1334382.368	Картометрический метод	5.00	–
1465	475466.06	1334401.815	Картометрический метод	5.00	–
1466	475460.9	1334422.452	Картометрический метод	5.00	–
1467	475476.38	1334447.455	Картометрический метод	5.00	–
1468	475490.87	1334468.49	Картометрический метод	5.00	–
1469	475494.64	1334498.652	Картометрический метод	5.00	–

ОПИСАНИЕ МЕСТОПОЛОЖЕНИЯ ГРАНИЦ

Береговая линия (граница водного объекта) р. Красная на территории Лискинского, Каширского районов Воронежской области

(наименование объекта, местоположение границ которого описано)

РАЗДЕЛ 2

Сведения о местоположении границ объекта

1. Система координат *МСК - субъект 36*

2. Сведения о характерных точках границ объекта

Обозначение характерных точек границ	Координаты, м		Метод определения координат характерной точки	Средняя квадратическая погрешность положения характерной точки (Mt), м	Описание обозначения точки на местности (при наличии)
	X	Y			
1	2	3	4	5	6
1470	475492.06	1334526.433	Картометрический метод	5.00	–
1471	475475.59	1334540.919	Картометрический метод	5.00	–
1472	475454.55	1334551.238	Картометрический метод	5.00	–
1473	475425.58	1334556.001	Картометрический метод	5.00	–
1474	475410.9	1334566.915	Картометрический метод	5.00	–
1475	475411.69	1334585.568	Картометрический метод	5.00	–
1476	475417.84	1334601.641	Картометрический метод	5.00	–
1477	475427.81	1334635.59	Картометрический метод	5.00	–
1478	475425.67	1334676.345	Картометрический метод	5.00	–
1479	475419.23	1334707.805	Картометрический метод	5.00	–
1480	475402.83	1334730.688	Картометрический метод	5.00	–
1481	475381.38	1334743.558	Картометрический метод	5.00	–
1482	475361.69	1334743.611	Картометрический метод	5.00	–
1483	475330.95	1334748.616	Картометрический метод	5.00	–
1484	475320.94	1334757.196	Картометрический метод	5.00	–
1485	475305.92	1334780.433	Картометрический метод	5.00	–
1486	475292.7	1334796.521	Картометрический метод	5.00	–
1487	475279.73	1334814.565	Картометрический метод	5.00	–
1488	475276.66	1334837.968	Картометрический метод	5.00	–
1489	475290.25	1334852.268	Картометрический метод	5.00	–
1490	475312.68	1334873.405	Картометрический метод	5.00	–

ОПИСАНИЕ МЕСТОПОЛОЖЕНИЯ ГРАНИЦ

Береговая линия (граница водного объекта) р. Красная на территории Лискинского, Каширского районов Воронежской области

(наименование объекта, местоположение границ которого описано)

РАЗДЕЛ 2

Сведения о местоположении границ объекта

1. Система координат *МСК - субъект 36*

2. Сведения о характерных точках границ объекта

Обозначение характерных точек границ	Координаты, м		Метод определения координат характерной точки	Средняя квадратическая погрешность положения характерной точки (Mt), м	Описание обозначения точки на местности (при наличии)
	X	Y			
1	2	3	4	5	6
1491	475322.87	1334883.057	Картометрический метод	5.00	–
1492	475335.38	1334890.207	Картометрический метод	5.00	–
1493	475356.46	1334891.466	Картометрический метод	5.00	–
1494	475365.94	1334894.147	Картометрический метод	5.00	–
1495	475366.47	1334904.336	Картометрический метод	5.00	–
1496	475361.83	1334913.273	Картометрический метод	5.00	–
1497	475362.18	1334920.781	Картометрический метод	5.00	–
1498	475367.01	1334927.573	Картометрический метод	5.00	–
1499	475384.17	1334947.593	Картометрический метод	5.00	–
1500	475396.21	1334970.14	Картометрический метод	5.00	–
1501	475410.78	1334994.523	Картометрический метод	5.00	–
1502	475418.65	1335014.543	Картометрический метод	5.00	–
1503	475431.88	1335040.998	Картометрический метод	5.00	–
1504	475449.39	1335068.168	Картометрический метод	5.00	–
1505	475459.4	1335091.048	Картометрический метод	5.00	–
1506	475467.27	1335112.498	Картометрический метод	5.00	–
1507	475477.18	1335132.858	Картометрический метод	5.00	–
1508	475491.07	1335151.115	Картометрический метод	5.00	–
1509	475518.05	1335170.165	Картометрический метод	5.00	–
1510	475535.93	1335177.672	Картометрический метод	5.00	–
1511	475559.52	1335182.32	Картометрический метод	5.00	–

ОПИСАНИЕ МЕСТОПОЛОЖЕНИЯ ГРАНИЦ

Береговая линия (граница водного объекта) р. Красная на территории Лискинского, Каширского районов Воронежской области

(наименование объекта, местоположение границ которого описано)

РАЗДЕЛ 2

Сведения о местоположении границ объекта

1. Система координат *МСК - субъект 36*

2. Сведения о характерных точках границ объекта

Обозначение характерных точек границ	Координаты, м		Метод определения координат характерной точки	Средняя квадратическая погрешность положения характерной точки (Mt), м	Описание обозначения точки на местности (при наличии)
	X	Y			
1	2	3	4	5	6
1512	475585.62	1335182.32	Картометрический метод	5.00	–
1513	475613.51	1335185.537	Картометрический метод	5.00	–
1514	475634.6	1335193.76	Картометрический метод	5.00	–
1515	475649.42	1335201.518	Картометрический метод	5.00	–
1516	475665.43	1335207.032	Картометрический метод	5.00	–
1517	475678.79	1335214.615	Картометрический метод	5.00	–
1518	475693.87	1335225.727	Картометрический метод	5.00	–
1519	475711.55	1335226.337	Картометрический метод	5.00	–
1520	475721.03	1335221.689	Картометрический метод	5.00	–
1521	475727.91	1335216.282	Картометрический метод	5.00	–
1522	475741.49	1335222.949	Картометрический метод	5.00	–
1523	475739.11	1335234.061	Картометрический метод	5.00	–
1524	475731.57	1335247.555	Картометрический метод	5.00	–
1525	475736.34	1335274.146	Картометрический метод	5.00	–
1526	475748.24	1335299.943	Картометрический метод	5.00	–
1527	475771.26	1335322.961	Картометрический метод	5.00	–
1528	475797.85	1335338.44	Картометрический метод	5.00	–
1529	475810.95	1335358.283	Картометрический метод	5.00	–
1530	475817.3	1335375.746	Картометрический метод	5.00	–
1531	475819.68	1335399.558	Картометрический метод	5.00	–
1532	475828.01	1335413.449	Картометрический метод	5.00	–

ОПИСАНИЕ МЕСТОПОЛОЖЕНИЯ ГРАНИЦ

Береговая линия (граница водного объекта) р. Красная на территории Лискинского, Каширского районов Воронежской области

(наименование объекта, местоположение границ которого описано)

РАЗДЕЛ 2

Сведения о местоположении границ объекта

1. Система координат *МСК - субъект 36*

2. Сведения о характерных точках границ объекта

Обозначение характерных точек границ	Координаты, м		Метод определения координат характерной точки	Средняя квадратическая погрешность положения характерной точки (Mt), м	Описание обозначения точки на местности (при наличии)
	X	Y			
1	2	3	4	5	6
1533	475858.57	1335424.958	Картометрический метод	5.00	–
1534	475876.83	1335435.674	Картометрический метод	5.00	–
1535	475891.91	1335450.755	Картометрический метод	5.00	–
1536	475902.23	1335469.805	Картометрический метод	5.00	–
1537	475903.53	1335482.381	Картометрический метод	5.00	–
1538	475908.54	1335503.474	Картометрический метод	5.00	–
1539	475909.25	1335524.209	Картометрический метод	5.00	–
1540	475908.18	1335533.504	Картометрический метод	5.00	–
1541	475902.46	1335550.664	Картометрический метод	5.00	–
1542	475901.75	1335567.824	Картометрический метод	5.00	–
1543	475903.18	1335583.911	Картометрический метод	5.00	–
1544	475909.57	1335610.299	Картометрический метод	5.00	–
1545	475916.32	1335633.318	Картометрический метод	5.00	–
1546	475917.48	1335656.126	Картометрический метод	5.00	–
1547	475924.26	1335672.211	Картометрический метод	5.00	–
1548	475923.07	1335692.452	Картометрический метод	5.00	–
1549	475921.87	1335713.883	Картометрический метод	5.00	–
1550	475927.83	1335726.583	Картометрический метод	5.00	–
1551	475934.57	1335743.252	Картометрический метод	5.00	–
1552	475938.03	1335760.863	Картометрический метод	5.00	–
1553	475936.96	1335769.8	Картометрический метод	5.00	–

ОПИСАНИЕ МЕСТОПОЛОЖЕНИЯ ГРАНИЦ

Береговая линия (граница водного объекта) р. Красная на территории Лискинского, Каширского районов Воронежской области

(наименование объекта, местоположение границ которого описано)

РАЗДЕЛ 2

Сведения о местоположении границ объекта

1. Система координат *МСК - субъект 36*

2. Сведения о характерных точках границ объекта

Обозначение характерных точек границ	Координаты, м		Метод определения координат характерной точки	Средняя квадратическая погрешность положения характерной точки (Mt), м	Описание обозначения точки на местности (при наличии)
	X	Y			
1	2	3	4	5	6
1554	475940.53	1335782.67	Картометрический метод	5.00	–
1555	475952.33	1335794.468	Картометрический метод	5.00	–
1556	475966.27	1335799.115	Картометрический метод	5.00	–
1557	475984.5	1335799.473	Картометрический метод	5.00	–
1558	476004.52	1335795.54	Картометрический метод	5.00	–
1559	476024.9	1335785.53	Картометрический метод	5.00	–
1560	476041.7	1335776.593	Картометрический метод	5.00	–
1561	476056.72	1335762.65	Картометрический метод	5.00	–
1562	476076.02	1335752.64	Картометрический метод	5.00	–
1563	476093.9	1335749.065	Картометрический метод	5.00	–
1564	476111.77	1335748.35	Картометрический метод	5.00	–
1565	476128.22	1335744.417	Картометрический метод	5.00	–
1566	476145.38	1335737.982	Картометрический метод	5.00	–
1567	476158.61	1335735.48	Картометрический метод	5.00	–
1568	476174.34	1335736.642	Картометрический метод	5.00	–
1569	476191.5	1335740.842	Картометрический метод	5.00	–
1570	476208.66	1335750.138	Картометрический метод	5.00	–
1571	476219.38	1335756.662	Картометрический метод	5.00	–
1572	476230.11	1335758.986	Картометрический метод	5.00	–
1573	476244.76	1335757.288	Картометрический метод	5.00	–
1574	476254.06	1335751.478	Картометрический метод	5.00	–

ОПИСАНИЕ МЕСТОПОЛОЖЕНИЯ ГРАНИЦ

Береговая линия (граница водного объекта) р. Красная на территории Лискинского, Каширского районов Воронежской области

(наименование объекта, местоположение границ которого описано)

РАЗДЕЛ 2

Сведения о местоположении границ объекта

1. Система координат *МСК - субъект 36*

2. Сведения о характерных точках границ объекта

Обозначение характерных точек границ	Координаты, м		Метод определения координат характерной точки	Средняя квадратическая погрешность положения характерной точки (Mt), м	Описание обозначения точки на местности (при наличии)
	X	Y			
1	2	3	4	5	6
1575	476259.06	1335745.49	Картометрический метод	5.00	–
1576	476271.93	1335727.972	Картометрический метод	5.00	–
1577	476282.3	1335710.812	Картометрический метод	5.00	–
1578	476289.09	1335695.082	Картометрический метод	5.00	–
1579	476298.03	1335678.28	Картометрический метод	5.00	–
1580	476309.83	1335656.115	Картометрический метод	5.00	–
1581	476316.62	1335650.037	Картометрический метод	5.00	–
1582	476331.28	1335639.312	Картометрический метод	5.00	–
1583	476353.8	1335633.95	Картометрический метод	5.00	–
1584	476370.96	1335634.665	Картометрический метод	5.00	–
1585	476395.99	1335640.027	Картометрический метод	5.00	–
1586	476427.49	1335657.329	Картометрический метод	5.00	–
1587	476446.34	1335670.525	Картометрический метод	5.00	–
1588	476461.82	1335681.24	Картометрический метод	5.00	–
1589	476472.14	1335683.622	Картометрический метод	5.00	–
1590	476484.44	1335678.462	Картометрический метод	5.00	–
1591	476493.97	1335663.381	Картометрический метод	5.00	–
1592	476505.88	1335645.918	Картометрический метод	5.00	–
1593	476517.39	1335627.265	Картометрический метод	5.00	–
1594	476533.66	1335607.025	Картометрический метод	5.00	–
1595	476547.15	1335584.006	Картометрический метод	5.00	–

ОПИСАНИЕ МЕСТОПОЛОЖЕНИЯ ГРАНИЦ

Береговая линия (граница водного объекта) р. Красная на территории Лискинского, Каширского районов Воронежской области

(наименование объекта, местоположение границ которого описано)

РАЗДЕЛ 2

Сведения о местоположении границ объекта

1. Система координат *МСК - субъект 36*

2. Сведения о характерных точках границ объекта

Обозначение характерных точек границ	Координаты, м		Метод определения координат характерной точки	Средняя квадратическая погрешность положения характерной точки (Mt), м	Описание обозначения точки на местности (при наличии)
	X	Y			
1	2	3	4	5	6
1596	476568.48	1335557.355	Картометрический метод	5.00	–
1597	476581.53	1335544.575	Картометрический метод	5.00	–
1598	476585.82	1335530.632	Картометрический метод	5.00	–
1599	476590.65	1335518.567	Картометрический метод	5.00	–
1600	476599.76	1335507.752	Картометрический метод	5.00	–
1601	476610.31	1335501.406	Картометрический метод	5.00	–
1602	476622.64	1335496.312	Картометрический метод	5.00	–
1603	476634.08	1335492.826	Картометрический метод	5.00	–
1604	476646.59	1335491.307	Картометрический метод	5.00	–
1605	476669.47	1335493.452	Картометрический метод	5.00	–
1606	476693.78	1335502.39	Картометрический метод	5.00	–
1607	476719.17	1335508.825	Картометрический метод	5.00	–
1608	476741.69	1335512.4	Картометрический метод	5.00	–
1609	476757.78	1335512.042	Картометрический метод	5.00	–
1610	476765.82	1335504.803	Картометрический метод	5.00	–
1611	476771.9	1335497.295	Картометрический метод	5.00	–
1612	476776.72	1335482.995	Картометрический метод	5.00	–
1613	476781.01	1335465.925	Картометрический метод	5.00	–
1614	476787.81	1335445.19	Картометрический метод	5.00	–
1615	476790.67	1335426.599	Картометрический метод	5.00	–
1616	476791.02	1335409.082	Картометрический метод	5.00	–

ОПИСАНИЕ МЕСТОПОЛОЖЕНИЯ ГРАНИЦ

Береговая линия (граница водного объекта) р. Красная на территории Лискинского, Каширского районов Воронежской области

(наименование объекта, местоположение границ которого описано)

РАЗДЕЛ 2

Сведения о местоположении границ объекта

1. Система координат *МСК - субъект 36*

2. Сведения о характерных точках границ объекта

Обозначение характерных точек границ	Координаты, м		Метод определения координат характерной точки	Средняя квадратическая погрешность положения характерной точки (Mt), м	Описание обозначения точки на местности (при наличии)
	X	Y			
1	2	3	4	5	6
1617	476789.24	1335387.632	Картометрический метод	5.00	–
1618	476788.88	1335371.187	Картометрический метод	5.00	–
1619	476790.67	1335340.084	Картометрический метод	5.00	–
1620	476793.88	1335322.567	Картометрический метод	5.00	–
1621	476797.46	1335300.402	Картометрический метод	5.00	–
1622	476804.97	1335280.739	Картометрический метод	5.00	–
1623	476815.69	1335267.154	Картометрический метод	5.00	–
1624	476833.57	1335256.072	Картометрический метод	5.00	–
1625	476852.87	1335245.704	Картометрический метод	5.00	–
1626	476872.18	1335237.75	Картометрический метод	5.00	–
1627	476890.41	1335231.315	Картометрический метод	5.00	–
1628	476904.35	1335228.097	Картометрический метод	5.00	–
1629	476916.33	1335224.075	Картометрический метод	5.00	–
1630	476927.59	1335220.858	Картометрический метод	5.00	–
1631	476937.42	1335216.032	Картометрический метод	5.00	–
1632	476948.32	1335209.597	Картометрический метод	5.00	–
1633	476957.26	1335202.983	Картометрический метод	5.00	–
1634	476966.91	1335191.9	Картометрический метод	5.00	–
1635	476976.39	1335182.784	Картометрический метод	5.00	–
1636	476985.15	1335176.17	Картометрический метод	5.00	–
1637	476992.12	1335168.395	Картометрический метод	5.00	–

ОПИСАНИЕ МЕСТОПОЛОЖЕНИЯ ГРАНИЦ

Береговая линия (граница водного объекта) р. Красная на территории Лискинского, Каширского районов Воронежской области

(наименование объекта, местоположение границ которого описано)

РАЗДЕЛ 2

Сведения о местоположении границ объекта

1. Система координат *МСК - субъект 36*

2. Сведения о характерных точках границ объекта

Обозначение характерных точек границ	Координаты, м		Метод определения координат характерной точки	Средняя квадратическая погрешность положения характерной точки (Mt), м	Описание обозначения точки на местности (при наличии)
	X	Y			
1	2	3	4	5	6
1638	477000.88	1335157.938	Картометрический метод	5.00	–
1639	477015	1335144.978	Картометрический метод	5.00	–
1640	477026.62	1335130.5	Картометрический метод	5.00	–
1641	477032.33	1335113.213	Картометрический метод	5.00	–
1642	477043.24	1335111.731	Картометрический метод	5.00	–
1643	477051.64	1335117.808	Картометрический метод	5.00	–
1644	477062.55	1335121.741	Картометрический метод	5.00	–
1645	477080.24	1335127.282	Картометрический метод	5.00	–
1646	477094.54	1335133.002	Картометрический метод	5.00	–
1647	477099.73	1335139.437	Картометрический метод	5.00	–
1648	477100.26	1335146.14	Картометрический метод	5.00	–
1649	477098.12	1335166.875	Картометрический метод	5.00	–
1650	477096.33	1335185.108	Картометрический метод	5.00	–
1651	477096.51	1335210.937	Картометрический метод	5.00	–
1652	477094.54	1335242.308	Картометрический метод	5.00	–
1653	477094.54	1335263.4	Картометрический метод	5.00	–
1654	477099.9	1335289.856	Картометрический метод	5.00	–
1655	477103.48	1335304.513	Картометрический метод	5.00	–
1656	477109.91	1335315.596	Картометрический метод	5.00	–
1657	477117.96	1335329.449	Картометрический метод	5.00	–
1658	477128.5	1335348.843	Картометрический метод	5.00	–

ОПИСАНИЕ МЕСТОПОЛОЖЕНИЯ ГРАНИЦ

Береговая линия (граница водного объекта) р. Красная на территории Лискинского, Каширского районов Воронежской области

(наименование объекта, местоположение границ которого описано)

РАЗДЕЛ 2

Сведения о местоположении границ объекта

1. Система координат *МСК - субъект 36*

2. Сведения о характерных точках границ объекта

Обозначение характерных точек границ	Координаты, м		Метод определения координат характерной точки	Средняя квадратическая погрешность положения характерной точки (Mt), м	Описание обозначения точки на местности (при наличии)
	X	Y			
1	2	3	4	5	6
1659	477137.08	1335362.428	Картометрический метод	5.00	–
1660	477146.38	1335381.376	Картометрический метод	5.00	–
1661	477154.6	1335396.391	Картометрический метод	5.00	–
1662	477159.61	1335413.551	Картометрический метод	5.00	–
1663	477163.18	1335435.448	Картометрический метод	5.00	–
1664	477163	1335453.68	Картометрический метод	5.00	–
1665	477165.86	1335463.69	Картометрический метод	5.00	–
1666	477168.19	1335474.326	Картометрический метод	5.00	–
1667	477169.44	1335493.363	Картометрический метод	5.00	–
1668	477168.37	1335506.233	Картометрический метод	5.00	–
1669	477179.63	1335528.308	Картометрический метод	5.00	–
1670	477188.21	1335542.608	Картометрический метод	5.00	–
1671	477205.01	1335572.281	Картометрический метод	5.00	–
1672	477211.44	1335587.296	Картометрический метод	5.00	–
1673	477219.67	1335604.099	Картометрический метод	5.00	–
1674	477225.74	1335617.326	Картометрический метод	5.00	–
1675	477233.97	1335632.341	Картометрический метод	5.00	–
1676	477241.47	1335645.211	Картометрический метод	5.00	–
1677	477255.06	1335663.801	Картометрический метод	5.00	–
1678	477270.61	1335672.113	Картометрический метод	5.00	–
1679	477284.38	1335682.481	Картометрический метод	5.00	–

ОПИСАНИЕ МЕСТОПОЛОЖЕНИЯ ГРАНИЦ

Береговая линия (граница водного объекта) р. Красная на территории Лискинского, Каширского районов Воронежской области

(наименование объекта, местоположение границ которого описано)

РАЗДЕЛ 2

Сведения о местоположении границ объекта

1. Система координат *МСК - субъект 36*

2. Сведения о характерных точках границ объекта

Обозначение характерных точек границ	Координаты, м		Метод определения координат характерной точки	Средняя квадратическая погрешность положения характерной точки (Mt), м	Описание обозначения точки на местности (при наличии)
	X	Y			
1	2	3	4	5	6
1680	477296.17	1335694.189	Картометрический метод	5.00	–
1681	477303.14	1335708.31	Картометрический метод	5.00	–
1682	477309.04	1335724.576	Картометрический метод	5.00	–
1683	477313.69	1335742.094	Картометрический метод	5.00	–
1684	477316.19	1335762.114	Картометрический метод	5.00	–
1685	477317.62	1335776.056	Картометрический метод	5.00	–
1686	477325.13	1335793.216	Картометрический метод	5.00	–
1687	477339.07	1335802.154	Картометрический метод	5.00	–
1688	477349.8	1335803.584	Картометрический метод	5.00	–
1689	477365.53	1335813.951	Картометрический метод	5.00	–
1690	477375.54	1335822.889	Картометрический метод	5.00	–
1691	477389.92	1335837.014	Картометрический метод	5.00	–
1692	477401.03	1335838.601	Картометрический метод	5.00	–
1693	477406.78	1335830.565	Картометрический метод	5.00	–
1694	477415.32	1335826.993	Картометрический метод	5.00	–
1695	477435.96	1335825.034	Картометрический метод	5.00	–
1696	477451.69	1335821.101	Картометрический метод	5.00	–
1697	477467.24	1335815.203	Картометрический метод	5.00	–
1698	477485.11	1335808.768	Картометрический метод	5.00	–
1699	477502.27	1335805.193	Картометрический метод	5.00	–
1700	477514.07	1335803.941	Картометрический метод	5.00	–

ОПИСАНИЕ МЕСТОПОЛОЖЕНИЯ ГРАНИЦ

Береговая линия (граница водного объекта) р. Красная на территории Лискинского, Каширского районов Воронежской области

(наименование объекта, местоположение границ которого описано)

РАЗДЕЛ 2

Сведения о местоположении границ объекта

1. Система координат *МСК - субъект 36*

2. Сведения о характерных точках границ объекта

Обозначение характерных точек границ	Координаты, м		Метод определения координат характерной точки	Средняя квадратическая погрешность положения характерной точки (Mt), м	Описание обозначения точки на местности (при наличии)
	X	Y			
1	2	3	4	5	6
1701	477525.15	1335803.763	Картометрический метод	5.00	–
1702	477536.06	1335807.159	Картометрический метод	5.00	–
1703	477545.17	1335810.913	Картометрический метод	5.00	–
1704	477561.97	1335817.348	Картометрический метод	5.00	–
1705	477581.82	1335821.995	Картометрический метод	5.00	–
1706	477592.9	1335821.28	Картометрический метод	5.00	–
1707	477610.18	1335823.52	Картометрический метод	5.00	–
1708	477623.28	1335827.886	Картометрический метод	5.00	–
1709	477643.52	1335831.854	Картометрический метод	5.00	–
1710	477662.17	1335830.267	Картометрический метод	5.00	–
1711	477685.98	1335831.458	Картометрический метод	5.00	–
1712	477710.99	1335831.061	Картометрический метод	5.00	–
1713	477731.03	1335836.418	Картометрический метод	5.00	–
1714	477751.67	1335847.928	Картометрический метод	5.00	–
1715	477771.71	1335861.818	Картометрический метод	5.00	–
1716	477787.78	1335876.9	Картометрический метод	5.00	–
1717	477795.92	1335887.218	Картометрический метод	5.00	–
1718	477801.67	1335899.72	Картометрический метод	5.00	–
1719	477800.88	1335922.838	Картометрический метод	5.00	–
1720	477797.51	1335945.658	Картометрический метод	5.00	–
1721	477803.86	1335969.57	Картометрический метод	5.00	–

ОПИСАНИЕ МЕСТОПОЛОЖЕНИЯ ГРАНИЦ

Береговая линия (граница водного объекта) р. Красная на территории Лискинского, Каширского районов Воронежской области

(наименование объекта, местоположение границ которого описано)

РАЗДЕЛ 2

Сведения о местоположении границ объекта

1. Система координат *МСК - субъект 36*

2. Сведения о характерных точках границ объекта

Обозначение характерных точек границ	Координаты, м		Метод определения координат характерной точки	Средняя квадратическая погрешность положения характерной точки (Mt), м	Описание обозначения точки на местности (при наличии)
	X	Y			
1	2	3	4	5	6
1722	477808.42	1335998.939	Картометрический метод	5.00	–
1723	477809.61	1336044.976	Картометрический метод	5.00	–
1724	477808.22	1336074.047	Картометрический метод	5.00	–
1725	477807.43	1336110.163	Картометрический метод	5.00	–
1726	477828.86	1336119.787	Картометрический метод	5.00	–
1727	477850.67	1336136.947	Картометрический метод	5.00	–
1728	477862.82	1336154.465	Картометрический метод	5.00	–
1729	477866.4	1336174.127	Картометрический метод	5.00	–
1730	477862.63	1336189.148	Картометрический метод	5.00	–
1731	477855.84	1336211.671	Картометрический метод	5.00	–
1732	477844.4	1336229.188	Картометрический метод	5.00	–
1733	477833.67	1336253.141	Картометрический метод	5.00	–
1734	477826.17	1336268.156	Картометрический метод	5.00	–
1735	477813.65	1336284.601	Картометрический метод	5.00	–
1736	477799.71	1336299.258	Картометрический метод	5.00	–
1737	477787.2	1336316.061	Картометрический метод	5.00	–
1738	477770.4	1336344.303	Картометрический метод	5.00	–
1739	477764.32	1336353.062	Картометрический метод	5.00	–
1740	477760.03	1336366.826	Картометрический метод	5.00	–
1741	477755.24	1336382.419	Картометрический метод	5.00	–
1742	477746	1336393.192	Картометрический метод	5.00	–

ОПИСАНИЕ МЕСТОПОЛОЖЕНИЯ ГРАНИЦ

Береговая линия (граница водного объекта) р. Красная на территории Лискинского, Каширского районов Воронежской области

(наименование объекта, местоположение границ которого описано)

РАЗДЕЛ 2

Сведения о местоположении границ объекта

1. Система координат *МСК - субъект 36*

2. Сведения о характерных точках границ объекта

Обозначение характерных точек границ	Координаты, м		Метод определения координат характерной точки	Средняя квадратическая погрешность положения характерной точки (Mt), м	Описание обозначения точки на местности (при наличии)
	X	Y			
1	2	3	4	5	6
1743	477736.39	1336402.461	Картометрический метод	5.00	–
1744	477725.89	1336425.277	Картометрический метод	5.00	–
1745	477718.74	1336437.432	Картометрический метод	5.00	–
1746	477713.38	1336458.704	Картометрический метод	5.00	–
1747	477714.09	1336479.975	Картометрический метод	5.00	–
1748	477707.83	1336497.314	Картометрический метод	5.00	–
1749	477685.67	1336508.039	Картометрический метод	5.00	–
1750	477670.9	1336511.205	Картометрический метод	5.00	–
1751	477660.19	1336526.882	Картометрический метод	5.00	–
1752	477659.59	1336562.204	Картометрический метод	5.00	–
1753	477663.86	1336584.544	Картометрический метод	5.00	–
1754	477663.86	1336648.179	Картометрический метод	5.00	–
1755	477660.82	1336671.774	Картометрический метод	5.00	–
1756	477656.53	1336701.089	Картометрический метод	5.00	–
1757	477646.89	1336719.366	Картометрический метод	5.00	–
1758	477650.46	1336729.288	Картометрический метод	5.00	–
1759	477664.75	1336736.035	Картометрический метод	5.00	–
1760	477683.88	1336732.37	Картометрический метод	5.00	–
1761	477708.73	1336729.868	Картометрический метод	5.00	–
1762	477727.85	1336731.655	Картометрический метод	5.00	–
1763	477751.09	1336744.347	Картометрический метод	5.00	–

ОПИСАНИЕ МЕСТОПОЛОЖЕНИЯ ГРАНИЦ

Береговая линия (граница водного объекта) р. Красная на территории Лискинского, Каширского районов Воронежской области

(наименование объекта, местоположение границ которого описано)

РАЗДЕЛ 2

Сведения о местоположении границ объекта

1. Система координат *МСК - субъект 36*

2. Сведения о характерных точках границ объекта

Обозначение характерных точек границ	Координаты, м		Метод определения координат характерной точки	Средняя квадратическая погрешность положения характерной точки (Mt), м	Описание обозначения точки на местности (при наличии)
	X	Y			
1	2	3	4	5	6
1764	477767.74	1336767.289	Картометрический метод	5.00	–
1765	477792.35	1336781.179	Картометрический метод	5.00	–
1766	477802.75	1336800.117	Картометрический метод	5.00	–
1767	477809.01	1336817.098	Картометрический метод	5.00	–
1768	477814.97	1336837.536	Картометрический метод	5.00	–
1769	477833.62	1336839.917	Картометрический метод	5.00	–
1770	477857.09	1336834.079	Картометрический метод	5.00	–
1771	477888.91	1336833.185	Картометрический метод	5.00	–
1772	477916.26	1336843.553	Картометрический метод	5.00	–
1773	477942.35	1336856.602	Картометрический метод	5.00	–
1774	477962.21	1336880.795	Картометрический метод	5.00	–
1775	477978.88	1336891.114	Картометрический метод	5.00	–
1776	477995.15	1336903.02	Картометрический метод	5.00	–
1777	478006.66	1336914.529	Картометрический метод	5.00	–
1778	478022.14	1336936.754	Картометрический метод	5.00	–
1779	478037.62	1336945.883	Картометрический метод	5.00	–
1780	478056.67	1336947.073	Картометрический метод	5.00	–
1781	478074.52	1336945.089	Картометрический метод	5.00	–
1782	478101.12	1336943.898	Картометрический метод	5.00	–
1783	478118.58	1336945.883	Картометрический метод	5.00	–
1784	478136.83	1336962.154	Картометрический метод	5.00	–

ОПИСАНИЕ МЕСТОПОЛОЖЕНИЯ ГРАНИЦ

Береговая линия (граница водного объекта) р. Красная на территории Лискинского, Каширского районов Воронежской области

(наименование объекта, местоположение границ которого описано)

РАЗДЕЛ 2

Сведения о местоположении границ объекта

1. Система координат *МСК - субъект 36*

2. Сведения о характерных точках границ объекта

Обозначение характерных точек границ	Координаты, м		Метод определения координат характерной точки	Средняя квадратическая погрешность положения характерной точки (Mt), м	Описание обозначения точки на местности (при наличии)
	X	Y			
1	2	3	4	5	6
1785	478160.65	1336985.967	Картометрический метод	5.00	–
1786	478178.51	1336999.858	Картометрический метод	5.00	–
1787	478195.97	1337010.573	Картометрический метод	5.00	–
1788	478217	1337018.511	Картометрический метод	5.00	–
1789	478240.42	1337028.036	Картометрический метод	5.00	–
1790	478261.78	1337032.135	Картометрический метод	5.00	–
1791	478276.93	1337037.958	Картометрический метод	5.00	–
1792	478299.55	1337043.117	Картометрический метод	5.00	–
1793	478317.02	1337041.133	Картометрический метод	5.00	–
1794	478338.84	1337035.576	Картометрический метод	5.00	–
1795	478353.66	1337023.733	Картометрический метод	5.00	–
1796	478376.18	1337016.226	Картометрический метод	5.00	–
1797	478400.49	1337011.578	Картометрический метод	5.00	–
1798	478429.81	1337014.796	Картометрический метод	5.00	–
1799	478452.69	1337023.376	Картометрический метод	5.00	–
1800	478472.35	1337032.313	Картометрический метод	5.00	–
1801	478489.87	1337046.971	Картометрический метод	5.00	–
1802	478508.71	1337070.104	Картометрический метод	5.00	–
1803	478521.68	1337096.306	Картометрический метод	5.00	–
1804	478527.23	1337130.805	Картометрический метод	5.00	–
1805	478530.62	1337154.936	Картометрический метод	5.00	–

ОПИСАНИЕ МЕСТОПОЛОЖЕНИЯ ГРАНИЦ

Береговая линия (граница водного объекта) р. Красная на территории Лискинского, Каширского районов Воронежской области

(наименование объекта, местоположение границ которого описано)

РАЗДЕЛ 2

Сведения о местоположении границ объекта

1. Система координат *МСК - субъект 36*

2. Сведения о характерных точках границ объекта

Обозначение характерных точек границ	Координаты, м		Метод определения координат характерной точки	Средняя квадратическая погрешность положения характерной точки (Mt), м	Описание обозначения точки на местности (при наличии)
	X	Y			
1	2	3	4	5	6
1806	478535.89	1337179.344	Картометрический метод	5.00	–
1807	478553.35	1337197.997	Картометрический метод	5.00	–
1808	478590.66	1337220.222	Картометрический метод	5.00	–
1809	478610.46	1337222.308	Картометрический метод	5.00	–
1810	478619.04	1337220.52	Картометрический метод	5.00	–
1811	478631.99	1337215.509	Картометрический метод	5.00	–
1812	478655.41	1337206.393	Картометрический метод	5.00	–
1813	478671.82	1337202.264	Картометрический метод	5.00	–
1814	478700.06	1337202.839	Картометрический метод	5.00	–
1815	478710.72	1337209.804	Картометрический метод	5.00	–
1816	478710.27	1337220.716	Картометрический метод	5.00	–
1817	478700.61	1337232.871	Картометрический метод	5.00	–
1818	478691.86	1337249.194	Картометрический метод	5.00	–
1819	478716.88	1337265.217	Картометрический метод	5.00	–
1820	478726.53	1337249.852	Картометрический метод	5.00	–
1821	478751.02	1337218.392	Картометрический метод	5.00	–
1822	478780.22	1337213.343	Картометрический метод	5.00	–
1823	478805.7	1337224.872	Картометрический метод	5.00	–
1824	478830.36	1337241.228	Картометрический метод	5.00	–
1825	478851.77	1337256.513	Картометрический метод	5.00	–
1826	478884.35	1337260.267	Картометрический метод	5.00	–

ОПИСАНИЕ МЕСТОПОЛОЖЕНИЯ ГРАНИЦ

Береговая линия (граница водного объекта) р. Красная на территории Лискинского, Каширского районов Воронежской области

(наименование объекта, местоположение границ которого описано)

РАЗДЕЛ 2

Сведения о местоположении границ объекта

1. Система координат *МСК - субъект 36*

2. Сведения о характерных точках границ объекта

Обозначение характерных точек границ	Координаты, м		Метод определения координат характерной точки	Средняя квадратическая погрешность положения характерной точки (Mt), м	Описание обозначения точки на местности (при наличии)
	X	Y			
1	2	3	4	5	6
1827	478899.5	1337261.339	Картометрический метод	5.00	–
1828	478934.49	1337260.535	Картометрический метод	5.00	–
1829	478950.31	1337260.133	Картометрический метод	5.00	–
1830	478976.09	1337247.529	Картометрический метод	5.00	–
1831	478993.38	1337231.039	Картометрический метод	5.00	–
1832	479001.43	1337221.118	Картометрический метод	5.00	–
1833	479014.32	1337205.075	Картометрический метод	5.00	–
1834	479029.03	1337193.976	Картометрический метод	5.00	–
1835	479046.97	1337182.134	Картометрический метод	5.00	–
1836	479069.49	1337168.728	Картометрический метод	5.00	–
1837	479092.28	1337164.438	Картометрический метод	5.00	–
1838	479113.34	1337167.438	Картометрический метод	5.00	–
1839	479137.55	1337172.994	Картометрический метод	5.00	–
1840	479159.78	1337191.647	Картометрический метод	5.00	–
1841	479177.24	1337207.522	Картометрический метод	5.00	–
1842	479202.01	1337224.202	Картометрический метод	5.00	–
1843	479211.66	1337226.168	Картометрический метод	5.00	–
1844	479233.2	1337223.794	Картометрический метод	5.00	–
1845	479248.37	1337217.633	Картометрический метод	5.00	–
1846	479257.49	1337216.56	Картометрический метод	5.00	–
1847	479281.62	1337211.734	Картометрический метод	5.00	–

ОПИСАНИЕ МЕСТОПОЛОЖЕНИЯ ГРАНИЦ

Береговая линия (граница водного объекта) р. Красная на территории Лискинского, Каширского районов Воронежской области

(наименование объекта, местоположение границ которого описано)

РАЗДЕЛ 2

Сведения о местоположении границ объекта

1. Система координат *МСК - субъект 36*

2. Сведения о характерных точках границ объекта

Обозначение характерных точек границ	Координаты, м		Метод определения координат характерной точки	Средняя квадратическая погрешность положения характерной точки (Mt), м	Описание обозначения точки на местности (при наличии)
	X	Y			
1	2	3	4	5	6
1848	479301.52	1337209.692	Картометрический метод	5.00	–
1849	479321.9	1337208.62	Картометрический метод	5.00	–
1850	479339.6	1337209.96	Картометрический метод	5.00	–
1851	479357.56	1337210.765	Картометрический метод	5.00	–
1852	479374.19	1337210.497	Картометрический метод	5.00	–
1853	479395.93	1337210.631	Картометрический метод	5.00	–
1854	479420.04	1337212.91	Картометрический метод	5.00	–
1855	479442.29	1337211.033	Картометрический метод	5.00	–
1856	479478.49	1337213.178	Картометрический метод	5.00	–
1857	479493.5	1337218.54	Картометрический метод	5.00	–
1858	479508.99	1337231.039	Картометрический метод	5.00	–
1859	479517.76	1337249.492	Картометрический метод	5.00	–
1860	479526.89	1337274.098	Картометрический метод	5.00	–
1861	479534.03	1337293.942	Картометрический метод	5.00	–
1862	479543.56	1337311.008	Картометрический метод	5.00	–
1863	479555.07	1337320.929	Картометрический метод	5.00	–
1864	479574.12	1337337.995	Картометрический метод	5.00	–
1865	479582.05	1337355.458	Картометрический метод	5.00	–
1866	479591.18	1337368.951	Картометрический метод	5.00	–
1867	479603.49	1337386.414	Картометрический метод	5.00	–
1868	479611.82	1337403.479	Картометрический метод	5.00	–

ОПИСАНИЕ МЕСТОПОЛОЖЕНИЯ ГРАНИЦ

Береговая линия (граница водного объекта) р. Красная на территории Лискинского, Каширского районов Воронежской области

(наименование объекта, местоположение границ которого описано)

РАЗДЕЛ 2

Сведения о местоположении границ объекта

1. Система координат *МСК - субъект 36*

2. Сведения о характерных точках границ объекта

Обозначение характерных точек границ	Координаты, м		Метод определения координат характерной точки	Средняя квадратическая погрешность положения характерной точки (Mt), м	Описание обозначения точки на местности (при наличии)
	X	Y			
1	2	3	4	5	6
1869	479612.61	1337418.561	Картометрический метод	5.00	–
1870	479614.6	1337436.42	Картометрический метод	5.00	–
1871	479625.31	1337447.533	Картометрический метод	5.00	–
1872	479636.03	1337457.851	Картометрический метод	5.00	–
1873	479653.24	1337468.33	Картометрический метод	5.00	–
1874	479660.48	1337477.982	Картометрический метод	5.00	–
1875	479667.45	1337493.266	Картометрический метод	5.00	–
1876	479679.52	1337506.404	Картометрический метод	5.00	–
1877	479693.19	1337517.129	Картометрический метод	5.00	–
1878	479706.33	1337526.781	Картометрический метод	5.00	–
1879	479717.86	1337535.629	Картометрический метод	5.00	–
1880	479728.58	1337545.818	Картометрический метод	5.00	–
1881	479741.19	1337554.934	Картометрический метод	5.00	–
1882	479752.98	1337567.536	Картометрический метод	5.00	–
1883	479761.56	1337583.088	Картометрический метод	5.00	–
1884	479773.9	1337604.538	Картометрический метод	5.00	–
1885	479782.48	1337623.306	Картометрический метод	5.00	–
1886	479788.38	1337634.836	Картометрический метод	5.00	–
1887	479793.74	1337648.51	Картометрический метод	5.00	–
1888	479800.71	1337666.207	Картометрический метод	5.00	–
1889	479799.64	1337679.077	Картометрический метод	5.00	–

ОПИСАНИЕ МЕСТОПОЛОЖЕНИЯ ГРАНИЦ

Береговая линия (граница водного объекта) р. Красная на территории Лискинского, Каширского районов Воронежской области

(наименование объекта, местоположение границ которого описано)

РАЗДЕЛ 2

Сведения о местоположении границ объекта

1. Система координат *МСК - субъект 36*

2. Сведения о характерных точках границ объекта

Обозначение характерных точек границ	Координаты, м		Метод определения координат характерной точки	Средняя квадратическая погрешность положения характерной точки (Mt), м	Описание обозначения точки на местности (при наличии)
	X	Y			
1	2	3	4	5	6
1890	479791.21	1337699.945	Картометрический метод	5.00	–
1891	479780.89	1337720.979	Картометрический метод	5.00	–
1892	479779.3	1337740.029	Картометрический метод	5.00	–
1893	479785.25	1337755.111	Картометрический метод	5.00	–
1894	479798.35	1337776.145	Картометрический метод	5.00	–
1895	479812.64	1337787.258	Картометрический метод	5.00	–
1896	479832.09	1337801.148	Картометрический метод	5.00	–
1897	479860.66	1337813.451	Картометрический метод	5.00	–
1898	479877.33	1337822.579	Картометрический метод	5.00	–
1899	479894.79	1337832.501	Картометрический метод	5.00	–
1900	479909.08	1337848.872	Картометрический метод	5.00	–
1901	479917.81	1337862.366	Картометрический метод	5.00	–
1902	479920.99	1337881.714	Картометрический метод	5.00	–
1903	479921.78	1337899.97	Картометрический метод	5.00	–
1904	479920.46	1337916.649	Картометрический метод	5.00	–
1905	479918.6	1337938.467	Картометрический метод	5.00	–
1906	479915.83	1337957.517	Картометрический метод	5.00	–
1907	479917.41	1337982.123	Картометрический метод	5.00	–
1908	479917.41	1338003.158	Картометрический метод	5.00	–
1909	479922.18	1338019.429	Картометрический метод	5.00	–
1910	479922.18	1338034.511	Картометрический метод	5.00	–

ОПИСАНИЕ МЕСТОПОЛОЖЕНИЯ ГРАНИЦ

Береговая линия (граница водного объекта) р. Красная на территории Лискинского, Каширского районов Воронежской области

(наименование объекта, местоположение границ которого описано)

РАЗДЕЛ 2

Сведения о местоположении границ объекта

1. Система координат *МСК - субъект 36*

2. Сведения о характерных точках границ объекта

Обозначение характерных точек границ	Координаты, м		Метод определения координат характерной точки	Средняя квадратическая погрешность положения характерной точки (Mt), м	Описание обозначения точки на местности (при наличии)
	X	Y			
1	2	3	4	5	6
1911	479915.03	1338055.148	Картометрический метод	5.00	–
1912	479923.37	1338082.632	Картометрический метод	5.00	–
1913	479940.04	1338098.011	Картометрический метод	5.00	–
1914	479956.7	1338103.964	Картометрический метод	5.00	–
1915	479974.96	1338108.826	Картометрический метод	5.00	–
1916	479994.8	1338108.032	Картометрический метод	5.00	–
1917	480013.46	1338103.666	Картометрический метод	5.00	–
1918	480032.9	1338100.888	Картометрический метод	5.00	–
1919	480051.14	1338102.447	Картометрический метод	5.00	–
1920	480070.44	1338104.86	Картометрический метод	5.00	–
1921	480088.68	1338107.005	Картометрический метод	5.00	–
1922	480104.74	1338112.298	Картометрический метод	5.00	–
1923	480121.99	1338120.411	Картометрический метод	5.00	–
1924	480133.25	1338131.672	Картометрический метод	5.00	–
1925	480147.66	1338150.173	Картометрический метод	5.00	–
1926	480154.43	1338165.322	Картометрический метод	5.00	–
1927	480166.85	1338178.08	Картометрический метод	5.00	–
1928	480178.36	1338193.062	Картометрический метод	5.00	–
1929	480180.23	1338207.929	Картометрический метод	5.00	–
1930	480195.52	1338215.73	Картометрический метод	5.00	–
1931	480201.69	1338228.734	Картометрический метод	5.00	–

ОПИСАНИЕ МЕСТОПОЛОЖЕНИЯ ГРАНИЦ

Береговая линия (граница водного объекта) р. Красная на территории Лискинского, Каширского районов Воронежской области

(наименование объекта, местоположение границ которого описано)

РАЗДЕЛ 2

Сведения о местоположении границ объекта

1. Система координат *МСК - субъект 36*

2. Сведения о характерных точках границ объекта

Обозначение характерных точек границ	Координаты, м		Метод определения координат характерной точки	Средняя квадратическая погрешность положения характерной точки (Mt), м	Описание обозначения точки на местности (при наличии)
	X	Y			
1	2	3	4	5	6
1932	480205.18	1338250.72	Картометрический метод	5.00	–
1933	480205.71	1338269.489	Картометрический метод	5.00	–
1934	480206.38	1338283.029	Картометрический метод	5.00	–
1935	480210.54	1338298.714	Картометрический метод	5.00	–
1936	480219.39	1338323.65	Картометрический метод	5.00	–
1937	480226.63	1338338.397	Картометрический метод	5.00	–
1938	480232.53	1338360.92	Картометрический метод	5.00	–
1939	480237.62	1338385.319	Картометрический метод	5.00	–
1940	480237.08	1338404.892	Картометрический метод	5.00	–
1941	480235.21	1338432.509	Картометрический метод	5.00	–
1942	480240.57	1338456.372	Картометрический метод	5.00	–
1943	480244.32	1338476.213	Картометрический метод	5.00	–
1944	480248.8	1338509.669	Картометрический метод	5.00	–
1945	480250.39	1338525.147	Картометрический метод	5.00	–
1946	480252.1	1338556.115	Картометрический метод	5.00	–
1947	480257.6	1338565.901	Картометрический метод	5.00	–
1948	480266.31	1338572.47	Картометрический метод	5.00	–
1949	480278.38	1338577.297	Картометрический метод	5.00	–
1950	480294.46	1338585.072	Картометрический метод	5.00	–
1951	480311.22	1338590.569	Картометрический метод	5.00	–
1952	480330.79	1338601.294	Картометрический метод	5.00	–

ОПИСАНИЕ МЕСТОПОЛОЖЕНИЯ ГРАНИЦ

Береговая линия (граница водного объекта) р. Красная на территории Лискинского, Каширского районов Воронежской области

(наименование объекта, местоположение границ которого описано)

РАЗДЕЛ 2

Сведения о местоположении границ объекта

1. Система координат *МСК - субъект 36*

2. Сведения о характерных точках границ объекта

Обозначение характерных точек границ	Координаты, м		Метод определения координат характерной точки	Средняя квадратическая погрешность положения характерной точки (Mt), м	Описание обозначения точки на местности (при наличии)
	X	Y			
1	2	3	4	5	6
1953	480347.82	1338618.856	Картометрический метод	5.00	–
1954	480363.64	1338628.509	Картометрический метод	5.00	–
1955	480384.55	1338636.821	Картометрический метод	5.00	–
1956	480407.08	1338641.111	Картометрический метод	5.00	–
1957	480429.06	1338640.574	Картометрический метод	5.00	–
1958	480446.76	1338633.335	Картометрический метод	5.00	–
1959	480458.56	1338628.509	Картометрический метод	5.00	–
1960	480473.03	1338620.465	Картометрический метод	5.00	–
1961	480484.03	1338611.349	Картометрический метод	5.00	–
1962	480495.56	1338599.551	Картометрический метод	5.00	–
1963	480512.45	1338592.312	Картометрический метод	5.00	–
1964	480529.34	1338589.899	Картометрический метод	5.00	–
1965	480547.57	1338587.754	Картометрический метод	5.00	–
1966	480567.15	1338588.022	Картометрический метод	5.00	–
1967	480587.52	1338596.066	Картометрический метод	5.00	–
1968	480600.93	1338603.305	Картометрический метод	5.00	–
1969	480621.98	1338612.957	Картометрический метод	5.00	–
1970	480633.64	1338620.599	Картометрический метод	5.00	–
1971	480660.99	1338631.19	Картометрический метод	5.00	–
1972	480682.44	1338626.364	Картометрический метод	5.00	–
1973	480695.58	1338616.443	Картометрический метод	5.00	–

ОПИСАНИЕ МЕСТОПОЛОЖЕНИЯ ГРАНИЦ

Береговая линия (граница водного объекта) р. Красная на территории Лискинского, Каширского районов Воронежской области

(наименование объекта, местоположение границ которого описано)

РАЗДЕЛ 2

Сведения о местоположении границ объекта

1. Система координат *МСК - субъект 36*

2. Сведения о характерных точках границ объекта

Обозначение характерных точек границ	Координаты, м		Метод определения координат характерной точки	Средняя квадратическая погрешность положения характерной точки (Mt), м	Описание обозначения точки на местности (при наличии)
	X	Y			
1	2	3	4	5	6
1974	480709.52	1338600.356	Картометрический метод	5.00	–
1975	480717.83	1338589.63	Картометрический метод	5.00	–
1976	480725.34	1338568.18	Картометрический метод	5.00	–
1977	480733.12	1338555.579	Картометрический метод	5.00	–
1978	480745.72	1338541.636	Картометрический метод	5.00	–
1979	480757.92	1338531.447	Картометрический метод	5.00	–
1980	480774.68	1338521.661	Картометрический метод	5.00	–
1981	480787.81	1338516.298	Картометрический метод	5.00	–
1982	480802.43	1338516.298	Картометрический метод	5.00	–
1983	480823.88	1338525.146	Картометрический метод	5.00	–
1984	480837.42	1338531.313	Картометрический метод	5.00	–
1985	480864.36	1338537.212	Картометрический метод	5.00	–
1986	480885.95	1338538.821	Картометрический метод	5.00	–
1987	480907.93	1338541.502	Картометрический метод	5.00	–
1988	480932.87	1338546.999	Картометрический метод	5.00	–
1989	480947.62	1338551.02	Картометрический метод	5.00	–
1990	480966.39	1338559.332	Картометрический метод	5.00	–
1991	480987.84	1338566.035	Картометрический метод	5.00	–
1992	480999.1	1338573.275	Картометрический метод	5.00	–
1993	481018.94	1338593.25	Картометрический метод	5.00	–
1994	481040.52	1338613.494	Картометрический метод	5.00	–

ОПИСАНИЕ МЕСТОПОЛОЖЕНИЯ ГРАНИЦ

Береговая линия (граница водного объекта) р. Красная на территории Лискинского, Каширского районов Воронежской области

(наименование объекта, местоположение границ которого описано)

РАЗДЕЛ 2

Сведения о местоположении границ объекта

1. Система координат *МСК - субъект 36*

2. Сведения о характерных точках границ объекта

Обозначение характерных точек границ	Координаты, м		Метод определения координат характерной точки	Средняя квадратическая погрешность положения характерной точки (Mt), м	Описание обозначения точки на местности (при наличии)
	X	Y			
1	2	3	4	5	6
1995	481052.19	1338623.28	Картометрический метод	5.00	–
1996	481074.71	1338632.397	Картометрический метод	5.00	–
1997	481087.44	1338634.407	Картометрический метод	5.00	–
1998	481115.19	1338633.603	Картометрический метод	5.00	–
1999	481131.28	1338635.748	Картометрический метод	5.00	–
2000	481145.36	1338635.212	Картометрический метод	5.00	–
2001	481158.36	1338629.581	Картометрический метод	5.00	–
2002	481173.51	1338612.421	Картометрический метод	5.00	–
2003	481180.75	1338597.138	Картометрический метод	5.00	–
2004	481193.89	1338568.985	Картометрический метод	5.00	–
2005	481200.73	1338549.814	Картометрический метод	5.00	–
2006	481210.78	1338530.375	Картометрический метод	5.00	–
2007	481220.75	1338510.86	Картометрический метод	5.00	–
2008	481235.18	1338507.852	Картометрический метод	5.00	–
2009	481257.66	1338500.144	Картометрический метод	5.00	–
2010	481274.46	1338504.903	Картометрический метод	5.00	–
2011	481286.8	1338512.947	Картометрический метод	5.00	–
2012	481296.31	1338527.157	Картометрический метод	5.00	–
2013	481303.96	1338554.372	Картометрический метод	5.00	–
2014	481305.97	1338571.398	Картометрический метод	5.00	–
2015	481305.7	1338586.145	Картометрический метод	5.00	–

ОПИСАНИЕ МЕСТОПОЛОЖЕНИЯ ГРАНИЦ

Береговая линия (граница водного объекта) р. Красная на территории Лискинского, Каширского районов Воронежской области

(наименование объекта, местоположение границ которого описано)

РАЗДЕЛ 2

Сведения о местоположении границ объекта

1. Система координат *МСК - субъект 36*

2. Сведения о характерных точках границ объекта

Обозначение характерных точек границ	Координаты, м		Метод определения координат характерной точки	Средняя квадратическая погрешность положения характерной точки (Mt), м	Описание обозначения точки на местности (при наличии)
	X	Y			
1	2	3	4	5	6
2016	481303.96	1338599.685	Картометрический метод	5.00	–
2017	481301.94	1338617.381	Картометрический метод	5.00	–
2018	481303.42	1338638.027	Картометрический метод	5.00	–
2019	481306.1	1338660.147	Картометрический метод	5.00	–
2020	481310.52	1338678.782	Картометрический метод	5.00	–
2021	481319.91	1338711.762	Картометрический метод	5.00	–
2022	481326.75	1338727.581	Картометрический метод	5.00	–
2023	481333.99	1338740.317	Картометрический метод	5.00	–
2024	481354.23	1338758.147	Картометрический метод	5.00	–
2025	481360.66	1338763.376	Картометрический метод	5.00	–
2026	481386	1338772.09	Картометрический метод	5.00	–
2027	481398.2	1338776.782	Картометрический метод	5.00	–
2028	481425.42	1338784.558	Картометрический метод	5.00	–
2029	481437.88	1338788.177	Картометрический метод	5.00	–
2030	481448.74	1338793.406	Картометрический метод	5.00	–
2031	481472.34	1338801.584	Картометрический метод	5.00	–
2032	481484.81	1338805.337	Картометрический метод	5.00	–
2033	481504.51	1338812.845	Картометрический метод	5.00	–
2034	481514.97	1338818.006	Картометрический метод	5.00	–
2035	481524.89	1338821.76	Картометрический метод	5.00	–
2036	481538.97	1338829.201	Картометрический метод	5.00	–

ОПИСАНИЕ МЕСТОПОЛОЖЕНИЯ ГРАНИЦ

Береговая линия (граница водного объекта) р. Красная на территории Лискинского, Каширского районов Воронежской области

(наименование объекта, местоположение границ которого описано)

РАЗДЕЛ 2

Сведения о местоположении границ объекта

1. Система координат *МСК - субъект 36*

2. Сведения о характерных точках границ объекта

Обозначение характерных точек границ	Координаты, м		Метод определения координат характерной точки	Средняя квадратическая погрешность положения характерной точки (Mt), м	Описание обозначения точки на местности (при наличии)
	X	Y			
1	2	3	4	5	6
2037	481547.01	1338835.099	Картометрический метод	5.00	–
2038	481566.05	1338855.209	Картометрический метод	5.00	–
2039	481577.17	1338865.8	Картометрический метод	5.00	–
2040	481584.95	1338872.369	Картометрический метод	5.00	–
2041	481600.9	1338874.246	Картометрический метод	5.00	–
2042	481611.49	1338871.631	Картометрический метод	5.00	–
2043	481627.05	1338861.979	Картометрический метод	5.00	–
2044	481651.18	1338840.797	Картометрический метод	5.00	–
2045	481663.11	1338828.396	Картометрический метод	5.00	–
2046	481675.44	1338818.744	Картометрический метод	5.00	–
2047	481688.85	1338810.164	Картометрический метод	5.00	–
2048	481704.27	1338803.796	Картометрический метод	5.00	–
2049	481716.33	1338803.796	Картометрический метод	5.00	–
2050	481731.21	1338809.896	Картометрический метод	5.00	–
2051	481743.01	1338824.039	Картометрический метод	5.00	–
2052	481768.64	1338862.888	Картометрический метод	5.00	–
2053	481782.53	1338879.16	Картометрический метод	5.00	–
2054	481800.39	1338896.622	Картометрический метод	5.00	–
2055	481817.45	1338907.14	Картометрический метод	5.00	–
2056	481843.05	1338898.805	Картометрический метод	5.00	–
2057	481880.16	1338877.53	Картометрический метод	5.00	–

ОПИСАНИЕ МЕСТОПОЛОЖЕНИЯ ГРАНИЦ

Береговая линия (граница водного объекта) р. Красная на территории Лискинского, Каширского районов Воронежской области

(наименование объекта, местоположение границ которого описано)

РАЗДЕЛ 2

Сведения о местоположении границ объекта

1. Система координат *МСК - субъект 36*

2. Сведения о характерных точках границ объекта

Обозначение характерных точек границ	Координаты, м		Метод определения координат характерной точки	Средняя квадратическая погрешность положения характерной точки (Mt), м	Описание обозначения точки на местности (при наличии)
	X	Y			
1	2	3	4	5	6
2058	481898.12	1338871.363	Картометрический метод	5.00	–
2059	481908.18	1338869.285	Картометрический метод	5.00	–
2060	481921.18	1338867.878	Картометрический метод	5.00	–
2061	481935.12	1338866.805	Картометрический метод	5.00	–
2062	481943.17	1338867.811	Картометрический метод	5.00	–
2063	481954.29	1338875.184	Картометрический метод	5.00	–
2064	481961.92	1338882.335	Картометрический метод	5.00	–
2065	481965.82	1338892.612	Картометрический метод	5.00	–
2066	481969.58	1338906.153	Картометрический метод	5.00	–
2067	481971.32	1338917.749	Картометрический метод	5.00	–
2068	481973.87	1338935.11	Картометрический метод	5.00	–
2069	481974.27	1338960.113	Картометрический метод	5.00	–
2070	481974.54	1338981.295	Картометрический метод	5.00	–
2071	481974.27	1339004.622	Картометрический метод	5.00	–
2072	481974.67	1339028.284	Картометрический метод	5.00	–
2073	481973.73	1339044.505	Картометрический метод	5.00	–
2074	481973.73	1339068.704	Картометрический метод	5.00	–
2075	481971.32	1339095.583	Картометрический метод	5.00	–
2076	481968.1	1339118.575	Картометрический метод	5.00	–
2077	481973.33	1339139.623	Картометрический метод	5.00	–
2078	481978.69	1339153.431	Картометрический метод	5.00	–

ОПИСАНИЕ МЕСТОПОЛОЖЕНИЯ ГРАНИЦ

Береговая линия (граница водного объекта) р. Красная на территории Лискинского, Каширского районов Воронежской области

(наименование объекта, местоположение границ которого описано)

РАЗДЕЛ 2

Сведения о местоположении границ объекта

1. Система координат *МСК - субъект 36*

2. Сведения о характерных точках границ объекта

Обозначение характерных точек границ	Координаты, м		Метод определения координат характерной точки	Средняя квадратическая погрешность положения характерной точки (Mt), м	Описание обозначения точки на местности (при наличии)
	X	Y			
1	2	3	4	5	6
2079	481991.16	1339175.887	Картометрический метод	5.00	–
2080	482001.08	1339181.584	Картометрический метод	5.00	–
2081	482017.57	1339182.59	Картометрический метод	5.00	–
2082	482034.87	1339172.468	Картометрический метод	5.00	–
2083	482052.56	1339156.381	Картометрический метод	5.00	–
2084	482072.6	1339133.59	Картометрический метод	5.00	–
2085	482085	1339120.452	Картометрический метод	5.00	–
2086	482099.48	1339107.85	Картометрический метод	5.00	–
2087	482115.44	1339095.784	Картометрический метод	5.00	–
2088	482130.38	1339090.221	Картометрический метод	5.00	–
2089	482143.25	1339088.21	Картометрический метод	5.00	–
2090	482154.99	1339089.886	Картометрический метод	5.00	–
2091	482168.66	1339101.951	Картометрический метод	5.00	–
2092	482182.6	1339121.524	Картометрический метод	5.00	–
2093	482186.02	1339142.572	Картометрический метод	5.00	–
2094	482188.53	1339155.98	Картометрический метод	5.00	–
2095	482196.27	1339165.505	Картометрический метод	5.00	–
2096	482206.36	1339171.452	Картометрический метод	5.00	–
2097	482222.28	1339155.308	Картометрический метод	5.00	–
2098	482240.12	1339139.489	Картометрический метод	5.00	–
2099	482253.39	1339130.641	Картометрический метод	5.00	–

ОПИСАНИЕ МЕСТОПОЛОЖЕНИЯ ГРАНИЦ

Береговая линия (граница водного объекта) р. Красная на территории Лискинского, Каширского районов Воронежской области

(наименование объекта, местоположение границ которого описано)

РАЗДЕЛ 2

Сведения о местоположении границ объекта

1. Система координат *МСК - субъект 36*

2. Сведения о характерных точках границ объекта

Обозначение характерных точек границ	Координаты, м		Метод определения координат характерной точки	Средняя квадратическая погрешность положения характерной точки (Mt), м	Описание обозначения точки на местности (при наличии)
	X	Y			
1	2	3	4	5	6
2100	482266.72	1339133.358	Картометрический метод	5.00	–
2101	482279.02	1339157.965	Картометрический метод	5.00	–
2102	482291.12	1339177.61	Картометрический метод	5.00	–
2103	482304.02	1339195.866	Картометрический метод	5.00	–
2104	482317.71	1339208.169	Картометрический метод	5.00	–
2105	482330.34	1339214.028	Картометрический метод	5.00	–
2106	482350.31	1339227.434	Картометрический метод	5.00	–
2107	482363.72	1339242.449	Картометрический метод	5.00	–
2108	482396.3	1339260.815	Картометрический метод	5.00	–
2109	482428.61	1339276.233	Картометрический метод	5.00	–
2110	482456.49	1339288.566	Картометрический метод	5.00	–
2111	482466.68	1339305.726	Картометрический метод	5.00	–
2112	482463.46	1339332.003	Картометрический метод	5.00	–
2113	482457.3	1339349.431	Картометрический метод	5.00	–
2114	482451.13	1339370.077	Картометрический метод	5.00	–
2115	482452.34	1339384.153	Картометрический метод	5.00	–
2116	482457.03	1339396.353	Картометрический метод	5.00	–
2117	482475.8	1339421.02	Картометрический метод	5.00	–
2118	482491.88	1339443.275	Картометрический метод	5.00	–
2119	482504.49	1339464.323	Картометрический метод	5.00	–
2120	482513.6	1339486.979	Картометрический метод	5.00	–

ОПИСАНИЕ МЕСТОПОЛОЖЕНИЯ ГРАНИЦ

Береговая линия (граница водного объекта) р. Красная на территории Лискинского, Каширского районов Воронежской области

(наименование объекта, местоположение границ которого описано)

РАЗДЕЛ 2

Сведения о местоположении границ объекта

1. Система координат *МСК - субъект 36*

2. Сведения о характерных точках границ объекта

Обозначение характерных точек границ	Координаты, м		Метод определения координат характерной точки	Средняя квадратическая погрешность положения характерной точки (Mt), м	Описание обозначения точки на местности (при наличии)
	X	Y			
1	2	3	4	5	6
2121	482509.72	1339511.647	Картометрический метод	5.00	–
2122	482501.27	1339531.821	Картометрический метод	5.00	–
2123	482496.11	1339556.824	Картометрический метод	5.00	–
2124	482483.01	1339580.636	Картометрический метод	5.00	–
2125	482467.14	1339594.13	Картометрический метод	5.00	–
2126	482460.19	1339602.663	Картометрический метод	5.00	–
2127	482462.77	1339616.752	Картометрический метод	5.00	–
2128	482480.09	1339642.492	Картометрический метод	5.00	–
2129	482495.1	1339655.362	Картометрический метод	5.00	–
2130	482511.73	1339667.16	Картометрический метод	5.00	–
2131	482529.96	1339676.41	Картометрический метод	5.00	–
2132	482570.98	1339687.537	Картометрический метод	5.00	–
2133	482590.29	1339691.827	Картометрический метод	5.00	–
2134	482617.37	1339692.363	Картометрический метод	5.00	–
2135	482632.92	1339692.095	Картометрический метод	5.00	–
2136	482652.22	1339690.486	Картометрический метод	5.00	–
2137	482676.09	1339689.146	Картометрический метод	5.00	–
2138	482700.49	1339689.95	Картометрический метод	5.00	–
2139	482713.76	1339693.436	Картометрический метод	5.00	–
2140	482723.14	1339698.128	Картометрический метод	5.00	–
2141	482732.66	1339705.77	Картометрический метод	5.00	–

ОПИСАНИЕ МЕСТОПОЛОЖЕНИЯ ГРАНИЦ

Береговая линия (граница водного объекта) р. Красная на территории Лискинского, Каширского районов Воронежской области

(наименование объекта, местоположение границ которого описано)

РАЗДЕЛ 2

Сведения о местоположении границ объекта

1. Система координат *МСК - субъект 36*

2. Сведения о характерных точках границ объекта

Обозначение характерных точек границ	Координаты, м		Метод определения координат характерной точки	Средняя квадратическая погрешность положения характерной точки (Mt), м	Описание обозначения точки на местности (при наличии)
	X	Y			
1	2	3	4	5	6
2142	482740.17	1339713.545	Картометрический метод	5.00	–
2143	482750.89	1339729.633	Картометрический метод	5.00	–
2144	482758.67	1339748.938	Картометрический метод	5.00	–
2145	482763.5	1339765.696	Картометрический метод	5.00	–
2146	482766.71	1339782.185	Картометрический метод	5.00	–
2147	482768.59	1339794.787	Картометрический метод	5.00	–
2148	482766.71	1339808.462	Картометрический метод	5.00	–
2149	482765.91	1339825.354	Картометрический метод	5.00	–
2150	482767.92	1339839.564	Картометрический метод	5.00	–
2151	482771.27	1339855.115	Картометрический метод	5.00	–
2152	482775.83	1339869.058	Картометрический метод	5.00	–
2153	482781.86	1339880.587	Картометрический метод	5.00	–
2154	482790.84	1339890.508	Картометрический метод	5.00	–
2155	482823.02	1339902.842	Картометрический метод	5.00	–
2156	482851.98	1339914.907	Картометрический метод	5.00	–
2157	482872.89	1339922.281	Картометрический метод	5.00	–
2158	482883.08	1339928.314	Картометрический метод	5.00	–
2159	482901.45	1339940.916	Картометрический метод	5.00	–
2160	482910.7	1339945.742	Картометрический метод	5.00	–
2161	482921.02	1339947.753	Картометрический метод	5.00	–
2162	482932.82	1339946.68	Картометрический метод	5.00	–

ОПИСАНИЕ МЕСТОПОЛОЖЕНИЯ ГРАНИЦ

Береговая линия (граница водного объекта) р. Красная на территории Лискинского, Каширского районов Воронежской области

(наименование объекта, местоположение границ которого описано)

РАЗДЕЛ 2

Сведения о местоположении границ объекта

1. Система координат *МСК - субъект 36*

2. Сведения о характерных точках границ объекта

Обозначение характерных точек границ	Координаты, м		Метод определения координат характерной точки	Средняя квадратическая погрешность положения характерной точки (Mt), м	Описание обозначения точки на местности (при наличии)
	X	Y			
1	2	3	4	5	6
2163	482956.28	1339944.133	Картометрический метод	5.00	–
2164	482983.89	1339937.296	Картометрический метод	5.00	–
2165	483000.92	1339931.129	Картометрический метод	5.00	–
2166	483016.87	1339924.828	Картометрический метод	5.00	–
2167	483033.23	1339919.063	Картометрический метод	5.00	–
2168	483059.24	1339909.009	Картометрический метод	5.00	–
2169	483079.48	1339909.411	Картометрический метод	5.00	–
2170	483090.61	1339910.349	Картометрический метод	5.00	–
2171	483103.48	1339906.327	Картометрический метод	5.00	–
2172	483128.95	1339899.892	Картометрический метод	5.00	–
2173	483146.92	1339896.139	Картометрический метод	5.00	–
2174	483174.26	1339899.624	Картометрический метод	5.00	–
2175	483201.61	1339911.02	Картометрический метод	5.00	–
2176	483221.99	1339921.879	Картометрический метод	5.00	–
2177	483246.12	1339938.503	Картометрический метод	5.00	–
2178	483261.94	1339947.083	Картометрический метод	5.00	–
2179	483278.83	1339948.691	Картометрический метод	5.00	–
2180	483298.41	1339954.188	Картометрический метод	5.00	–
2181	483316.64	1339962.232	Картометрический метод	5.00	–
2182	483336.75	1339977.381	Картометрический метод	5.00	–
2183	483347.74	1339989.446	Картометрический метод	5.00	–

ОПИСАНИЕ МЕСТОПОЛОЖЕНИЯ ГРАНИЦ

Береговая линия (граница водного объекта) р. Красная на территории Лискинского, Каширского районов Воронежской области

(наименование объекта, местоположение границ которого описано)

РАЗДЕЛ 2

Сведения о местоположении границ объекта

1. Система координат *МСК - субъект 36*

2. Сведения о характерных точках границ объекта

Обозначение характерных точек границ	Координаты, м		Метод определения координат характерной точки	Средняя квадратическая погрешность положения характерной точки (Mt), м	Описание обозначения точки на местности (при наличии)
	X	Y			
1	2	3	4	5	6
2184	483370	1340007.411	Картометрический метод	5.00	–
2185	483385.81	1340020.281	Картометрический метод	5.00	–
2186	483400.03	1340028.325	Картометрический метод	5.00	–
2187	483423.89	1340046.289	Картометрический метод	5.00	–
2188	483441.85	1340063.583	Картометрический метод	5.00	–
2189	483460.09	1340079.805	Картометрический метод	5.00	–
2190	483474.21	1340095.78	Картометрический метод	5.00	–
2191	483491.72	1340108.762	Картометрический метод	5.00	–
2192	483509.15	1340122.168	Картометрический метод	5.00	–
2193	483525.78	1340130.748	Картометрический метод	5.00	–
2194	483544.55	1340139.597	Картометрический метод	5.00	–
2195	483567.87	1340148.981	Картометрический метод	5.00	–
2196	483584.76	1340154.343	Картометрический метод	5.00	–
2197	483603	1340158.902	Картометрический метод	5.00	–
2198	483624.71	1340162.655	Картометрический метод	5.00	–
2199	483647.24	1340165.337	Картометрический метод	5.00	–
2200	483670.16	1340168.152	Картометрический метод	5.00	–
2201	483690.81	1340169.895	Картометрический метод	5.00	–
2202	483708.64	1340170.163	Картометрический метод	5.00	–
2203	483730.62	1340163.192	Картометрический метод	5.00	–
2204	483754.49	1340162.923	Картометрический метод	5.00	–

ОПИСАНИЕ МЕСТОПОЛОЖЕНИЯ ГРАНИЦ

Береговая линия (граница водного объекта) р. Красная на территории Лискинского, Каширского районов Воронежской области

(наименование объекта, местоположение границ которого описано)

РАЗДЕЛ 2

Сведения о местоположении границ объекта

1. Система координат *МСК - субъект 36*

2. Сведения о характерных точках границ объекта

Обозначение характерных точек границ	Координаты, м		Метод определения координат характерной точки	Средняя квадратическая погрешность положения характерной точки (Mt), м	Описание обозначения точки на местности (при наличии)
	X	Y			
1	2	3	4	5	6
2205	483774.33	1340165.605	Картометрический метод	5.00	–
2206	483797.66	1340170.431	Картометрический метод	5.00	–
2207	483815.08	1340173.649	Картометрический метод	5.00	–
2208	483829.36	1340175.785	Картометрический метод	5.00	–
2209	483854.02	1340176.544	Картометрический метод	5.00	–
2210	483878.62	1340173.369	Картометрический метод	5.00	–
2211	483900.05	1340172.972	Картометрический метод	5.00	–
2212	483920.69	1340172.972	Картометрический метод	5.00	–
2213	483940.54	1340168.607	Картометрический метод	5.00	–
2214	483961.17	1340153.129	Картометрический метод	5.00	–
2215	483981.41	1340147.176	Картометрический метод	5.00	–
2216	484003.71	1340147.506	Картометрический метод	5.00	–
2217	484026.5	1340162.521	Картометрический метод	5.00	–
2218	484031.82	1340175.552	Картометрический метод	5.00	–
2219	484047.15	1340187.993	Картометрический метод	5.00	–
2220	484060.39	1340198.174	Картометрический метод	5.00	–
2221	484070.31	1340212.858	Картометрический метод	5.00	–
2222	484072.69	1340233.496	Картометрический метод	5.00	–
2223	484074.28	1340252.149	Картометрический метод	5.00	–
2224	484075.47	1340269.215	Картометрический метод	5.00	–
2225	484083.61	1340281.301	Картометрический метод	5.00	–

ОПИСАНИЕ МЕСТОПОЛОЖЕНИЯ ГРАНИЦ

Береговая линия (граница водного объекта) р. Красная на территории Лискинского, Каширского районов Воронежской области

(наименование объекта, местоположение границ которого описано)

РАЗДЕЛ 2

Сведения о местоположении границ объекта

1. Система координат *МСК - субъект 36*

2. Сведения о характерных точках границ объекта

Обозначение характерных точек границ	Координаты, м		Метод определения координат характерной точки	Средняя квадратическая погрешность положения характерной точки (Mt), м	Описание обозначения точки на местности (при наличии)
	X	Y			
1	2	3	4	5	6
2226	484096.51	1340293.027	Картометрический метод	5.00	–
2227	484113.91	1340296.852	Картометрический метод	5.00	–
2228	484136.97	1340298.729	Картометрический метод	5.00	–
2229	484157.61	1340304.494	Картометрический метод	5.00	–
2230	484178.8	1340318.838	Картометрический метод	5.00	–
2231	484192.47	1340327.955	Картометрический метод	5.00	–
2232	484212.04	1340338.412	Картометрический метод	5.00	–
2233	484240.18	1340345.811	Картометрический метод	5.00	–
2234	484268.89	1340349.941	Картометрический метод	5.00	–
2235	484302.88	1340352.955	Картометрический метод	5.00	–
2236	484331.46	1340355.733	Картометрический метод	5.00	–
2237	484381.46	1340358.908	Картометрический метод	5.00	–
2238	484400.67	1340358.253	Картометрический метод	5.00	–
2239	484425.12	1340361.091	Картометрический метод	5.00	–
2240	484449.73	1340364.663	Картометрический метод	5.00	–
2241	484470.36	1340369.426	Картометрический метод	5.00	–
2242	484493.38	1340368.036	Картометрический метод	5.00	–
2243	484514.02	1340360.694	Картометрический метод	5.00	–
2244	484537.44	1340355.733	Картометрический метод	5.00	–
2245	484563.63	1340355.932	Картометрический метод	5.00	–
2246	484587.15	1340357.314	Картометрический метод	5.00	–

ОПИСАНИЕ МЕСТОПОЛОЖЕНИЯ ГРАНИЦ

Береговая линия (граница водного объекта) р. Красная на территории Лискинского, Каширского районов Воронежской области

(наименование объекта, местоположение границ которого описано)

РАЗДЕЛ 2

Сведения о местоположении границ объекта

1. Система координат *МСК - субъект 36*

2. Сведения о характерных точках границ объекта

Обозначение характерных точек границ	Координаты, м		Метод определения координат характерной точки	Средняя квадратическая погрешность положения характерной точки (Mt), м	Описание обозначения точки на местности (при наличии)
	X	Y			
1	2	3	4	5	6
2247	484608.48	1340360.496	Картометрический метод	5.00	–
2248	484635.46	1340358.115	Картометрический метод	5.00	–
2249	484661.15	1340362.141	Картометрический метод	5.00	–
2250	484689.84	1340370.855	Картометрический метод	5.00	–
2251	484720.14	1340373.268	Картометрический метод	5.00	–
2252	484746.59	1340383.515	Картометрический метод	5.00	–
2253	484769.05	1340392.785	Картометрический метод	5.00	–
2254	484784.49	1340382.384	Картометрический метод	5.00	–
2255	484815.45	1340380.736	Картометрический метод	5.00	–
2256	484838.12	1340392.841	Картометрический метод	5.00	–
2257	484850.72	1340405.443	Картометрический метод	5.00	–
2258	484875.92	1340417.24	Картометрический метод	5.00	–
2259	484896.3	1340420.458	Картометрический метод	5.00	–
2260	484931.69	1340425.284	Картометрический метод	5.00	–
2261	484963.87	1340434.937	Картометрический метод	5.00	–
2262	484989.07	1340444.053	Картометрический метод	5.00	–
2263	485012.4	1340452.633	Картометрический метод	5.00	–
2264	485025.27	1340458.264	Картометрический метод	5.00	–
2265	485038.14	1340467.648	Картометрический метод	5.00	–
2266	485051.54	1340479.714	Картометрический метод	5.00	–
2267	485064.41	1340490.707	Картометрический метод	5.00	–

ОПИСАНИЕ МЕСТОПОЛОЖЕНИЯ ГРАНИЦ

Береговая линия (граница водного объекта) р. Красная на территории Лискинского, Каширского районов Воронежской области

(наименование объекта, местоположение границ которого описано)

РАЗДЕЛ 2

Сведения о местоположении границ объекта

1. Система координат *МСК - субъект 36*

2. Сведения о характерных точках границ объекта

Обозначение характерных точек границ	Координаты, м		Метод определения координат характерной точки	Средняя квадратическая погрешность положения характерной точки (Mt), м	Описание обозначения точки на местности (при наличии)
	X	Y			
1	2	3	4	5	6
2268	485077.28	1340503.577	Картометрический метод	5.00	–
2269	485091.76	1340514.57	Картометрический метод	5.00	–
2270	485107.05	1340527.44	Картометрический метод	5.00	–
2271	485124.47	1340543.528	Картометрический метод	5.00	–
2272	485136.81	1340556.129	Картометрический метод	5.00	–
2273	485147.8	1340569.268	Картометрический метод	5.00	–
2274	485160.67	1340583.746	Картометрический метод	5.00	–
2275	485171.13	1340597.689	Картометрический метод	5.00	–
2276	485188.56	1340615.653	Картометрический метод	5.00	–
2277	485206.79	1340628.255	Картометрический метод	5.00	–
2278	485231.19	1340654.531	Картометрический метод	5.00	–
2279	485250.49	1340680.808	Картометрический метод	5.00	–
2280	485263.1	1340701.722	Картометрический метод	5.00	–
2281	485273.72	1340716.35	Картометрический метод	5.00	–
2282	485298.12	1340735.119	Картометрический метод	5.00	–
2283	485322.65	1340748.243	Картометрический метод	5.00	–
2284	485347.29	1340755.615	Картометрический метод	5.00	–
2285	485373.03	1340760.709	Картометрический метод	5.00	–
2286	485396.62	1340765.267	Картометрический метод	5.00	–
2287	485415.93	1340766.072	Картометрический метод	5.00	–
2288	485438.99	1340768.753	Картометрический метод	5.00	–

ОПИСАНИЕ МЕСТОПОЛОЖЕНИЯ ГРАНИЦ

Береговая линия (граница водного объекта) р. Красная на территории Лискинского, Каширского районов Воронежской области

(наименование объекта, местоположение границ которого описано)

РАЗДЕЛ 2

Сведения о местоположении границ объекта

1. Система координат *МСК - субъект 36*

2. Сведения о характерных точках границ объекта

Обозначение характерных точек границ	Координаты, м		Метод определения координат характерной точки	Средняя квадратическая погрешность положения характерной точки (Mt), м	Описание обозначения точки на местности (при наличии)
	X	Y			
1	2	3	4	5	6
2289	485458.56	1340773.043	Картометрический метод	5.00	–
2290	485479.2	1340778.942	Картометрический метод	5.00	–
2291	485497.44	1340788.058	Картометрический метод	5.00	–
2292	485509.77	1340797.71	Картометрический метод	5.00	–
2293	485534.97	1340830.422	Картометрический метод	5.00	–
2294	485556.42	1340838.734	Картометрический метод	5.00	–
2295	485571.89	1340836.349	Картометрический метод	5.00	–
2296	485586.45	1340819.429	Картометрический метод	5.00	–
2297	485608.98	1340803.609	Картометрический метод	5.00	–
2298	485636.33	1340790.739	Картометрический метод	5.00	–
2299	485660.99	1340782.159	Картометрический метод	5.00	–
2300	485689.95	1340772.507	Картометрический метод	5.00	–
2301	485711.94	1340765.535	Картометрический метод	5.00	–
2302	485741.97	1340756.955	Картометрический метод	5.00	–
2303	485774.14	1340751.593	Картометрический метод	5.00	–
2304	485802.03	1340745.694	Картометрический метод	5.00	–
2305	485836.08	1340732.824	Картометрический метод	5.00	–
2306	485870.13	1340722.099	Картометрический метод	5.00	–
2307	485904.99	1340708.157	Картометрический метод	5.00	–
2308	485925.36	1340699.577	Картометрический метод	5.00	–
2309	485935.55	1340691.801	Картометрический метод	5.00	–

ОПИСАНИЕ МЕСТОПОЛОЖЕНИЯ ГРАНИЦ

Береговая линия (граница водного объекта) р. Красная на территории Лискинского, Каширского районов Воронежской области

(наименование объекта, местоположение границ которого описано)

РАЗДЕЛ 2

Сведения о местоположении границ объекта

1. Система координат *МСК - субъект 36*

2. Сведения о характерных точках границ объекта

Обозначение характерных точек границ	Координаты, м		Метод определения координат характерной точки	Средняя квадратическая погрешность положения характерной точки (Mt), м	Описание обозначения точки на местности (при наличии)
	X	Y			
1	2	3	4	5	6
2310	485944.13	1340679.735	Картометрический метод	5.00	–
2311	485960.76	1340657.749	Картометрический метод	5.00	–
2312	485973.09	1340640.053	Картометрический метод	5.00	–
2313	485992.93	1340621.82	Картометрический метод	5.00	–
2314	486017.06	1340606.269	Картометрический метод	5.00	–
2315	486035.83	1340591.79	Картометрический метод	5.00	–
2316	486057.82	1340577.848	Картометрический метод	5.00	–
2317	486075.52	1340563.905	Картометрический метод	5.00	–
2318	486093.21	1340549.963	Картометрический метод	5.00	–
2319	486115.2	1340536.02	Картометрический метод	5.00	–
2320	486142	1340525.397	Картометрический метод	5.00	–
2321	486165.34	1340522.346	Картометрический метод	5.00	–
2322	486187.44	1340528.771	Картометрический метод	5.00	–
2323	486197.24	1340538.701	Картометрический метод	5.00	–
2324	486214.14	1340550.499	Картометрический метод	5.00	–
2325	486228.61	1340559.615	Картометрический метод	5.00	–
2326	486247.38	1340570.072	Картометрический метод	5.00	–
2327	486275.54	1340582.138	Картометрический метод	5.00	–
2328	486300.74	1340591.254	Картометрический метод	5.00	–
2329	486317.9	1340597.153	Картометрический метод	5.00	–
2330	486339.89	1340607.878	Картометрический метод	5.00	–

ОПИСАНИЕ МЕСТОПОЛОЖЕНИЯ ГРАНИЦ

Береговая линия (граница водного объекта) р. Красная на территории Лискинского, Каширского районов Воронежской области

(наименование объекта, местоположение границ которого описано)

РАЗДЕЛ 2

Сведения о местоположении границ объекта

1. Система координат *МСК - субъект 36*

2. Сведения о характерных точках границ объекта

Обозначение характерных точек границ	Координаты, м		Метод определения координат характерной точки	Средняя квадратическая погрешность положения характерной точки (Mt), м	Описание обозначения точки на местности (при наличии)
	X	Y			
1	2	3	4	5	6
2331	486358.12	1340619.943	Картометрический метод	5.00	–
2332	486372.33	1340632.813	Картометрический метод	5.00	–
2333	486389.22	1340657.481	Картометрический метод	5.00	–
2334	486400.75	1340678.127	Картометрический метод	5.00	–
2335	486414.43	1340699.577	Картометрический метод	5.00	–
2336	486438	1340718.396	Картометрический метод	5.00	–
2337	486460.97	1340728.81	Картометрический метод	5.00	–
2338	486484.25	1340735.243	Картометрический метод	5.00	–
2339	486505.39	1340745.045	Картометрический метод	5.00	–
2340	486540	1340753.316	Картометрический метод	5.00	–
2341	486563.59	1340776.289	Картометрический метод	5.00	–
2342	486607.09	1340751.784	Картометрический метод	5.00	–
2343	486634.92	1340736.932	Картометрический метод	5.00	–
2344	486666.67	1340741.297	Картометрический метод	5.00	–
2345	486689.29	1340751.219	Картометрический метод	5.00	–
2346	486701.2	1340766.301	Картометрический метод	5.00	–
2347	486710.72	1340781.779	Картометрический метод	5.00	–
2348	486729.38	1340779.397	Картометрический метод	5.00	–
2349	486750.41	1340762.729	Картометрический метод	5.00	–
2350	486757.55	1340766.697	Картометрический метод	5.00	–
2351	486755.17	1340789.319	Картометрический метод	5.00	–

ОПИСАНИЕ МЕСТОПОЛОЖЕНИЯ ГРАНИЦ

Береговая линия (граница водного объекта) р. Красная на территории Лискинского, Каширского районов Воронежской области

(наименование объекта, местоположение границ которого описано)

РАЗДЕЛ 2

Сведения о местоположении границ объекта

1. Система координат *МСК - субъект 36*

2. Сведения о характерных точках границ объекта

Обозначение характерных точек границ	Координаты, м		Метод определения координат характерной точки	Средняя квадратическая погрешность положения характерной точки (Mt), м	Описание обозначения точки на местности (при наличии)
	X	Y			
1	2	3	4	5	6
2352	486742.47	1340808.369	Картометрический метод	5.00	–
2353	486725.8	1340825.435	Картометрический метод	5.00	–
2354	486725.8	1340851.232	Картометрический метод	5.00	–
2355	486730.96	1340870.679	Картометрический метод	5.00	–
2356	486747.63	1340879.013	Картометрический метод	5.00	–
2357	486762.32	1340886.554	Картометрический метод	5.00	–
2358	486762.71	1340902.032	Картометрический метод	5.00	–
2359	486741.68	1340916.716	Картометрический метод	5.00	–
2360	486726.6	1340941.322	Картометрический метод	5.00	–
2361	486719.85	1340974.66	Картометрический метод	5.00	–
2362	486725.01	1341009.585	Картометрический метод	5.00	–
2363	486733.34	1341026.254	Картометрический метод	5.00	–
2364	486748.82	1341036.176	Картометрический метод	5.00	–
2365	486772.64	1341056.416	Картометрический метод	5.00	–
2366	486799.23	1341075.466	Картометрический метод	5.00	–
2367	486826.21	1341097.294	Картометрический метод	5.00	–
2368	486846.64	1341120.265	Картометрический метод	5.00	–
2369	486863.12	1341154.047	Картометрический метод	5.00	–
2370	486883.76	1341174.288	Картометрический метод	5.00	–
2371	486902.41	1341198.894	Картометрический метод	5.00	–
2372	486913.13	1341221.516	Картометрический метод	5.00	–

ОПИСАНИЕ МЕСТОПОЛОЖЕНИЯ ГРАНИЦ

Береговая линия (граница водного объекта) р. Красная на территории Лискинского, Каширского районов Воронежской области

(наименование объекта, местоположение границ которого описано)

РАЗДЕЛ 2

Сведения о местоположении границ объекта

1. Система координат *МСК - субъект 36*

2. Сведения о характерных точках границ объекта

Обозначение характерных точек границ	Координаты, м		Метод определения координат характерной точки	Средняя квадратическая погрешность положения характерной точки (Mt), м	Описание обозначения точки на местности (при наличии)
	X	Y			
1	2	3	4	5	6
2373	486915.51	1341270.729	Картометрический метод	5.00	–
2374	486927.31	1341301.733	Картометрический метод	5.00	–
2375	486945.67	1341335.816	Картометрический метод	5.00	–
2376	486969.88	1341370.741	Картометрический метод	5.00	–
2377	487010.76	1341428.685	Картометрический метод	5.00	–
2378	487047.67	1341471.547	Картометрический метод	5.00	–
2379	487076.64	1341494.963	Картометрический метод	5.00	–
2380	487102.04	1341523.538	Картометрический метод	5.00	–
2381	487141.73	1341546.557	Картометрический метод	5.00	–
2382	487165.94	1341571.163	Картометрический метод	5.00	–
2383	487177.84	1341601.722	Картометрический метод	5.00	–
2384	487178.24	1341641.807	Картометрический метод	5.00	–
2385	487193.72	1341673.557	Картометрический метод	5.00	–
2386	487222.69	1341689.829	Картометрический метод	5.00	–
2387	487267.94	1341683.876	Картометрический метод	5.00	–
2388	487324.69	1341687.844	Картометрический метод	5.00	–
2389	487363.98	1341686.257	Картометрический метод	5.00	–
2390	487397.71	1341677.922	Картометрический метод	5.00	–
2391	487420.73	1341662.444	Картометрический метод	5.00	–
2392	487454.07	1341644.188	Картометрический метод	5.00	–
2393	487474.31	1341639.029	Картометрический метод	5.00	–

ОПИСАНИЕ МЕСТОПОЛОЖЕНИЯ ГРАНИЦ

Береговая линия (граница водного объекта) р. Красная на территории Лискинского, Каширского районов Воронежской области

(наименование объекта, местоположение границ которого описано)

РАЗДЕЛ 2

Сведения о местоположении границ объекта

1. Система координат *МСК - субъект 36*

2. Сведения о характерных точках границ объекта

Обозначение характерных точек границ	Координаты, м		Метод определения координат характерной точки	Средняя квадратическая погрешность положения характерной точки (Mt), м	Описание обозначения точки на местности (при наличии)
	X	Y			
1	2	3	4	5	6
2394	487504.08	1341635.457	Картометрический метод	5.00	–
2395	487539	1341633.869	Картометрический метод	5.00	–
2396	487582.66	1341635.854	Картометрический метод	5.00	–
2397	487602.5	1341639.426	Картометрический метод	5.00	–
2398	487629.89	1341648.951	Картометрический метод	5.00	–
2399	487664.02	1341655.697	Картометрический метод	5.00	–
2400	487689.42	1341662.841	Картометрический метод	5.00	–
2401	487700.53	1341684.272	Картометрический метод	5.00	–
2402	487715.61	1341697.369	Картометрический метод	5.00	–
2403	487737.84	1341691.416	Картометрический метод	5.00	–
2404	487757.68	1341677.526	Картометрический метод	5.00	–
2405	487775.54	1341673.954	Картометрический метод	5.00	–
2406	487807.69	1341668.794	Картометрический метод	5.00	–
2407	487832.69	1341678.716	Картометрический метод	5.00	–
2408	487850.94	1341694.988	Картометрический метод	5.00	–
2409	487860.07	1341718.801	Картометрический метод	5.00	–
2410	487860.47	1341736.66	Картометрический метод	5.00	–
2411	487870.79	1341739.438	Картометрический метод	5.00	–
2412	487895	1341733.882	Картометрический метод	5.00	–
2413	487926.75	1341739.438	Картометрический метод	5.00	–
2414	487954.93	1341758.488	Картометрический метод	5.00	–

ОПИСАНИЕ МЕСТОПОЛОЖЕНИЯ ГРАНИЦ

Береговая линия (граница водного объекта) р. Красная на территории Лискинского, Каширского районов Воронежской области

(наименование объекта, местоположение границ которого описано)

РАЗДЕЛ 2

Сведения о местоположении границ объекта

1. Система координат *МСК - субъект 36*

2. Сведения о характерных точках границ объекта

Обозначение характерных точек границ	Координаты, м		Метод определения координат характерной точки	Средняя квадратическая погрешность положения характерной точки (Mt), м	Описание обозначения точки на местности (при наличии)
	X	Y			
1	2	3	4	5	6
2415	487968.82	1341786.666	Картометрический метод	5.00	–
2416	487976.75	1341804.526	Картометрический метод	5.00	–
2417	488004.14	1341809.685	Картометрический метод	5.00	–
2418	488042.64	1341818.416	Картометрический метод	5.00	–
2419	488067.24	1341829.132	Картометрический метод	5.00	–
2420	488095.82	1341849.372	Картометрический метод	5.00	–
2421	488108.52	1341875.169	Картометрический метод	5.00	–
2422	488116.85	1341900.569	Картометрический метод	5.00	–
2423	488121.22	1341928.747	Картометрический метод	5.00	–
2424	488128.36	1341970.022	Картометрический метод	5.00	–
2425	488134.31	1341984.31	Картометрический метод	5.00	–
2426	488160.9	1341980.738	Картометрический метод	5.00	–
2427	488194.64	1341980.738	Картометрический метод	5.00	–
2428	488220.04	1341991.454	Картометрический метод	5.00	–
2429	488237.1	1342016.06	Картометрический метод	5.00	–
2430	488254.96	1342043.841	Картометрический метод	5.00	–
2431	488277.19	1342071.622	Картометрический метод	5.00	–
2432	488298.22	1342095.832	Картометрический метод	5.00	–
2433	488306.56	1342123.216	Картометрический метод	5.00	–
2434	488337.51	1342140.282	Картометрический метод	5.00	–
2435	488380.38	1342162.507	Картометрический метод	5.00	–

ОПИСАНИЕ МЕСТОПОЛОЖЕНИЯ ГРАНИЦ

Береговая линия (граница водного объекта) р. Красная на территории Лискинского, Каширского районов Воронежской области

(наименование объекта, местоположение границ которого описано)

РАЗДЕЛ 2

Сведения о местоположении границ объекта

1. Система координат *МСК - субъект 36*

2. Сведения о характерных точках границ объекта

Обозначение характерных точек границ	Координаты, м		Метод определения координат характерной точки	Средняя квадратическая погрешность положения характерной точки (Mt), м	Описание обозначения точки на местности (при наличии)
	X	Y			
1	2	3	4	5	6
2436	488419.67	1342180.366	Картометрический метод	5.00	–
2437	488448.24	1342192.272	Картометрический метод	5.00	–
2438	488469.28	1342191.082	Картометрический метод	5.00	–
2439	488485.94	1342179.572	Картометрический метод	5.00	–
2440	488507.18	1342163.896	Картометрический метод	5.00	–
2441	488515.21	1342157.546	Картометрический метод	5.00	–
2442	488532.28	1342150.7	Картометрический метод	5.00	–
2443	488525.43	1342167.368	Картометрический метод	5.00	–
2444	488514.32	1342181.755	Картометрический метод	5.00	–
2445	488501.03	1342206.758	Картометрический метод	5.00	–
2446	488492.4	1342232.181	Картометрический метод	5.00	–
2447	488505.13	1342289.433	Картометрический метод	5.00	–
2448	488514.78	1342307.397	Картометрический метод	5.00	–
2449	488533.96	1342345.867	Картометрический метод	5.00	–
2450	488539.92	1342372.454	Картометрический метод	5.00	–
2451	488535.55	1342401.426	Картометрический метод	5.00	–
2452	488553.81	1342418.888	Картометрический метод	5.00	–
2453	488583.29	1342438.906	Картометрический метод	5.00	–
2454	488609.37	1342482.388	Картометрический метод	5.00	–
2455	488622.87	1342519.694	Картометрический метод	5.00	–
2456	488628.82	1342559.779	Картометрический метод	5.00	–

ОПИСАНИЕ МЕСТОПОЛОЖЕНИЯ ГРАНИЦ

Береговая линия (граница водного объекта) р. Красная на территории Лискинского, Каширского районов Воронежской области

(наименование объекта, местоположение границ которого описано)

РАЗДЕЛ 2

Сведения о местоположении границ объекта

1. Система координат *МСК - субъект 36*

2. Сведения о характерных точках границ объекта

Обозначение характерных точек границ	Координаты, м		Метод определения координат характерной точки	Средняя квадратическая погрешность положения характерной точки (Mt), м	Описание обозначения точки на местности (при наличии)
	X	Y			
1	2	3	4	5	6
2457	488629.22	1342587.163	Картометрический метод	5.00	–
2458	488647.47	1342610.182	Картометрический метод	5.00	–
2459	488658.19	1342633.201	Картометрический метод	5.00	–
2460	488662.95	1342657.41	Картометрический метод	5.00	–
2461	488668.9	1342682.413	Картометрический метод	5.00	–
2462	488700.26	1342718.926	Картометрический метод	5.00	–
2463	488726.85	1342731.229	Картометрический метод	5.00	–
2464	488751.45	1342741.547	Картометрический метод	5.00	–
2465	488765.74	1342758.216	Картометрический метод	5.00	–
2466	488778.04	1342784.013	Картометрический метод	5.00	–
2467	488787.87	1342815.622	Картометрический метод	5.00	–
2468	488790.29	1342851.551	Картометрический метод	5.00	–
2469	488797.49	1342869.738	Картометрический метод	5.00	–
2470	488801.76	1342893.551	Картометрический метод	5.00	–
2471	488808.01	1342900.893	Картометрический метод	5.00	–
2472	488815.95	1342892.757	Картометрический метод	5.00	–
2473	488830.83	1342890.772	Картометрический метод	5.00	–
2474	488846.32	1342894.451	Картометрический метод	5.00	–
2475	488871.11	1342912.005	Картометрический метод	5.00	–
2476	488885.8	1342930.261	Картометрический метод	5.00	–
2477	488892.94	1342960.821	Картометрический метод	5.00	–

ОПИСАНИЕ МЕСТОПОЛОЖЕНИЯ ГРАНИЦ

Береговая линия (граница водного объекта) р. Красная на территории Лискинского, Каширского районов Воронежской области

(наименование объекта, местоположение границ которого описано)

РАЗДЕЛ 2

Сведения о местоположении границ объекта

1. Система координат *МСК - субъект 36*

2. Сведения о характерных точках границ объекта

Обозначение характерных точек границ	Координаты, м		Метод определения координат характерной точки	Средняя квадратическая погрешность положения характерной точки (Mt), м	Описание обозначения точки на местности (при наличии)
	X	Y			
1	2	3	4	5	6
2478	488891.35	1342985.824	Картометрический метод	5.00	–
2479	488886.19	1343004.874	Картометрический метод	5.00	–
2480	488885	1343023.924	Картометрический метод	5.00	–
2481	488905.84	1343050.118	Картометрический метод	5.00	–
2482	488923.3	1343067.977	Картометрический метод	5.00	–
2483	488934.81	1343085.44	Картометрический метод	5.00	–
2484	488940.37	1343106.871	Картометрический метод	5.00	–
2485	488943.14	1343132.668	Картометрический метод	5.00	–
2486	488944.34	1343159.655	Картометрический метод	5.00	–
2487	488945.92	1343189.421	Картометрический метод	5.00	–
2488	488941.76	1343215.218	Картометрический метод	5.00	–
2489	488944.14	1343238.236	Картометрический метод	5.00	–
2490	488945.33	1343262.843	Картометрический метод	5.00	–
2491	488944.14	1343284.671	Картометрический метод	5.00	–
2492	488936.99	1343308.88	Картометрический метод	5.00	–
2493	488921.52	1343326.74	Картометрический метод	5.00	–
2494	488899.49	1343344.996	Картометрический метод	5.00	–
2495	488884.61	1343357.696	Картометрический метод	5.00	–
2496	488876.67	1343376.746	Картометрический метод	5.00	–
2497	488876.27	1343397.78	Картометрический метод	5.00	–
2498	488884.8	1343411.671	Картометрический метод	5.00	–

ОПИСАНИЕ МЕСТОПОЛОЖЕНИЯ ГРАНИЦ

Береговая линия (граница водного объекта) р. Красная на территории Лискинского, Каширского районов Воронежской области

(наименование объекта, местоположение границ которого описано)

РАЗДЕЛ 2

Сведения о местоположении границ объекта

1. Система координат *МСК - субъект 36*

2. Сведения о характерных точках границ объекта

Обозначение характерных точек границ	Координаты, м		Метод определения координат характерной точки	Средняя квадратическая погрешность положения характерной точки (Mt), м	Описание обозначения точки на местности (при наличии)
	X	Y			
1	2	3	4	5	6
2499	488904.25	1343429.133	Картометрический метод	5.00	–
2500	488929.25	1343454.533	Картометрический метод	5.00	–
2501	488941.76	1343471.202	Картометрический метод	5.00	–
2502	488944.93	1343494.618	Картометрический метод	5.00	–
2503	488941.76	1343511.683	Картометрический метод	5.00	–
2504	488927.67	1343532.916	Картометрический метод	5.00	–
2505	488910.6	1343556.53	Картометрический метод	5.00	–
2506	488900.68	1343575.183	Картометрический метод	5.00	–
2507	488899.89	1343597.011	Картометрический метод	5.00	–
2508	488903.26	1343629.158	Картометрический метод	5.00	–
2509	488912.39	1343661.702	Картометрический метод	5.00	–
2510	488918.34	1343692.261	Картометрический метод	5.00	–
2511	488925.48	1343724.805	Картометрический метод	5.00	–
2512	488929.85	1343754.174	Картометрический метод	5.00	–
2513	488937.79	1343787.115	Картометрический метод	5.00	–
2514	488941.68	1343808.998	Картометрический метод	5.00	–
2515	487150.06	1341827.941	Картометрический метод	5.00	–
2516	487121.89	1341810.876	Картометрический метод	5.00	–
2517	487092.91	1341800.16	Картометрический метод	5.00	–
2518	487063.15	1341779.522	Картометрический метод	5.00	–
2519	487040.13	1341736.66	Картометрический метод	5.00	–

ОПИСАНИЕ МЕСТОПОЛОЖЕНИЯ ГРАНИЦ

Береговая линия (граница водного объекта) р. Красная на территории Лискинского, Каширского районов Воронежской области

(наименование объекта, местоположение границ которого описано)

РАЗДЕЛ 2

Сведения о местоположении границ объекта

1. Система координат *МСК - субъект 36*

2. Сведения о характерных точках границ объекта

Обозначение характерных точек границ	Координаты, м		Метод определения координат характерной точки	Средняя квадратическая погрешность положения характерной точки (Mt), м	Описание обозначения точки на местности (при наличии)
	X	Y			
1	2	3	4	5	6
2520	487028.22	1341711.657	Картометрический метод	5.00	–
2521	487017.11	1341688.241	Картометрический метод	5.00	–
2522	486992.11	1341659.666	Картометрический метод	5.00	–
2523	486980.2	1341637.044	Картометрический метод	5.00	–
2524	486965.52	1341614.422	Картометрический метод	5.00	–
2525	486947.66	1341600.135	Картометрический метод	5.00	–
2526	486926.23	1341591.801	Картометрический метод	5.00	–
2527	486898.44	1341601.326	Картометрический метод	5.00	–
2528	486869.47	1341620.772	Картометрический метод	5.00	–
2529	486856.77	1341623.154	Картометрический метод	5.00	–
2530	486847.64	1341622.36	Картометрический метод	5.00	–
2531	486844.87	1341609.263	Картометрический метод	5.00	–
2532	486854.79	1341591.007	Картометрический метод	5.00	–
2533	486861.14	1341572.751	Картометрический метод	5.00	–
2534	486863.92	1341548.938	Картометрический метод	5.00	–
2535	486857.17	1341525.522	Картометрический метод	5.00	–
2536	486842.09	1341501.313	Картометрический метод	5.00	–
2537	486823.04	1341466.388	Картометрический метод	5.00	–
2538	486802	1341429.082	Картометрический метод	5.00	–
2539	486782.95	1341390.982	Картометрический метод	5.00	–
2540	486761.13	1341358.835	Картометрический метод	5.00	–

ОПИСАНИЕ МЕСТОПОЛОЖЕНИЯ ГРАНИЦ

Береговая линия (граница водного объекта) р. Красная на территории Лискинского, Каширского районов Воронежской области

(наименование объекта, местоположение границ которого описано)

РАЗДЕЛ 2

Сведения о местоположении границ объекта

1. Система координат *МСК - субъект 36*

2. Сведения о характерных точках границ объекта

Обозначение характерных точек границ	Координаты, м		Метод определения координат характерной точки	Средняя квадратическая погрешность положения характерной точки (Mt), м	Описание обозначения точки на местности (при наличии)
	X	Y			
1	2	3	4	5	6
2541	486742.08	1341321.529	Картометрический метод	5.00	–
2542	486727.39	1341293.351	Картометрический метод	5.00	–
2543	486698.42	1341270.332	Картометрический метод	5.00	–
2544	486672.62	1341253.663	Картометрический метод	5.00	–
2545	486650	1341237.391	Картометрический метод	5.00	–
2546	486628.97	1341208.816	Картометрический метод	5.00	–
2547	486624.6	1341186.591	Картометрический метод	5.00	–
2548	486612.69	1341171.113	Картометрический метод	5.00	–
2549	486596.82	1341165.16	Картометрический метод	5.00	–
2550	486580.15	1341148.888	Картометрический метод	5.00	–
2551	486553.96	1341135.791	Картометрический метод	5.00	–
2552	486519.03	1341129.044	Картометрический метод	5.00	–
2553	486498	1341110.788	Картометрический метод	5.00	–
2554	486486.49	1341081.419	Картометрический метод	5.00	–
2555	486476.17	1341061.179	Картометрический метод	5.00	–
2556	486449.18	1341036.969	Картометрический метод	5.00	–
2557	486425.37	1341002.838	Картометрический метод	5.00	–
2558	486409.1	1340965.135	Картометрический метод	5.00	–
2559	486395.93	1340932.309	Картометрический метод	5.00	–
2560	486406.65	1340905.497	Картометрический метод	5.00	–
2561	486439.09	1340870.104	Картометрический метод	5.00	–

ОПИСАНИЕ МЕСТОПОЛОЖЕНИЯ ГРАНИЦ

Береговая линия (граница водного объекта) р. Красная на территории Лискинского, Каширского районов Воронежской области

(наименование объекта, местоположение границ которого описано)

РАЗДЕЛ 2

Сведения о местоположении границ объекта

1. Система координат *МСК - субъект 36*

2. Сведения о характерных точках границ объекта

Обозначение характерных точек границ	Координаты, м		Метод определения координат характерной точки	Средняя квадратическая погрешность положения характерной точки (Mt), м	Описание обозначения точки на местности (при наличии)
	X	Y			
1	2	3	4	5	6
2562	486487.32	1340837.552	Картометрический метод	5.00	–
2563	486533.27	1340803.858	Картометрический метод	5.00	–
2564	486555.01	1340785.326	Картометрический метод	5.00	–
2565	486534.8	1340757.91	Картометрический метод	5.00	–
2566	486499.88	1340749.946	Картометрический метод	5.00	–
2567	486472.61	1340741.063	Картометрический метод	5.00	–
2568	486449.03	1340731.261	Картометрический метод	5.00	–
2569	486426.97	1340721.459	Картометрический метод	5.00	–
2570	486416.87	1340712.882	Картометрический метод	5.00	–
2571	486399.95	1340696.091	Картометрический метод	5.00	–
2572	486384.66	1340670.887	Картометрический метод	5.00	–
2573	486376.89	1340656.945	Картометрический метод	5.00	–
2574	486369.38	1340647.292	Картометрический метод	5.00	–
2575	486356.51	1340634.422	Картометрический метод	5.00	–
2576	486333.45	1340619.943	Картометрический метод	5.00	–
2577	486316.83	1340610.827	Картометрический метод	5.00	–
2578	486288.67	1340599.834	Картометрический метод	5.00	–
2579	486265.35	1340589.913	Картометрический метод	5.00	–
2580	486236.39	1340575.434	Картометрический метод	5.00	–
2581	486214.4	1340559.347	Картометрический метод	5.00	–
2582	486196.17	1340550.767	Картометрический метод	5.00	–

ОПИСАНИЕ МЕСТОПОЛОЖЕНИЯ ГРАНИЦ

Береговая линия (граница водного объекта) р. Красная на территории Лискинского, Каширского районов Воронежской области

(наименование объекта, местоположение границ которого описано)

РАЗДЕЛ 2

Сведения о местоположении границ объекта

1. Система координат *МСК - субъект 36*

2. Сведения о характерных точках границ объекта

Обозначение характерных точек границ	Координаты, м		Метод определения координат характерной точки	Средняя квадратическая погрешность положения характерной точки (Mt), м	Описание обозначения точки на местности (при наличии)
	X	Y			
1	2	3	4	5	6
2583	486174.72	1340536.824	Картометрический метод	5.00	–
2584	486157.03	1340533.607	Картометрический метод	5.00	–
2585	486139.33	1340537.897	Картометрический метод	5.00	–
2586	486120.56	1340544.868	Картометрический метод	5.00	–
2587	486103.94	1340555.593	Картометрический метод	5.00	–
2588	486091.07	1340564.709	Картометрический метод	5.00	–
2589	486074.44	1340577.043	Картометрический метод	5.00	–
2590	486049.24	1340594.739	Картометрический метод	5.00	–
2591	486022.96	1340610.827	Картометрический метод	5.00	–
2592	486003.93	1340625.038	Картометрический метод	5.00	–
2593	485988.11	1340636.031	Картометрический метод	5.00	–
2594	485975.24	1340653.191	Картометрический метод	5.00	–
2595	485963.44	1340673.568	Картометрический метод	5.00	–
2596	485958.61	1340683.757	Картометрический метод	5.00	–
2597	485957	1340707.352	Картометрический метод	5.00	–
2598	485953.25	1340714.592	Картометрический метод	5.00	–
2599	485946.82	1340720.758	Картометрический метод	5.00	–
2600	485925.36	1340728.266	Картометрический метод	5.00	–
2601	485906.06	1340732.556	Картометрический метод	5.00	–
2602	485892.12	1340735.237	Картометрический метод	5.00	–
2603	485876.57	1340738.455	Картометрический метод	5.00	–

ОПИСАНИЕ МЕСТОПОЛОЖЕНИЯ ГРАНИЦ

Береговая линия (граница водного объекта) р. Красная на территории Лискинского, Каширского районов Воронежской области

(наименование объекта, местоположение границ которого описано)

РАЗДЕЛ 2

Сведения о местоположении границ объекта

1. Система координат *МСК - субъект 36*

2. Сведения о характерных точках границ объекта

Обозначение характерных точек границ	Координаты, м		Метод определения координат характерной точки	Средняя квадратическая погрешность положения характерной точки (Mt), м	Описание обозначения точки на местности (при наличии)
	X	Y			
1	2	3	4	5	6
2604	485866.11	1340741.672	Картометрический метод	5.00	–
2605	485857.8	1340747.035	Картометрический метод	5.00	–
2606	485835.54	1340761.245	Картометрический метод	5.00	–
2607	485817.58	1340767.144	Картометрический метод	5.00	–
2608	485796.66	1340771.166	Картометрический метод	5.00	–
2609	485764.49	1340772.239	Картометрический метод	5.00	–
2610	485725.88	1340774.92	Картометрический метод	5.00	–
2611	485693.7	1340784.572	Картометрический метод	5.00	–
2612	485674.94	1340791.544	Картометрический метод	5.00	–
2613	485656.17	1340797.979	Картометрический метод	5.00	–
2614	485638.17	1340804.202	Картометрический метод	5.00	–
2615	485621.1	1340817.696	Картометрический метод	5.00	–
2616	485608.01	1340832.777	Картометрический метод	5.00	–
2617	485586.72	1340852.408	Картометрический метод	5.00	–
2618	485575.73	1340855.357	Картометрический метод	5.00	–
2619	485552.13	1340853.749	Картометрический метод	5.00	–
2620	485536.58	1340847.85	Картометрический метод	5.00	–
2621	485525.32	1340839.806	Картометрический метод	5.00	–
2622	485513.52	1340825.327	Картометрический метод	5.00	–
2623	485489.39	1340799.587	Картометрический метод	5.00	–
2624	485470.09	1340789.667	Картометрический метод	5.00	–

ОПИСАНИЕ МЕСТОПОЛОЖЕНИЯ ГРАНИЦ

Береговая линия (граница водного объекта) р. Красная на территории Лискинского, Каширского районов Воронежской области

(наименование объекта, местоположение границ которого описано)

РАЗДЕЛ 2

Сведения о местоположении границ объекта

1. Система координат *МСК - субъект 36*

2. Сведения о характерных точках границ объекта

Обозначение характерных точек границ	Координаты, м		Метод определения координат характерной точки	Средняя квадратическая погрешность положения характерной точки (Mt), м	Описание обозначения точки на местности (при наличии)
	X	Y			
1	2	3	4	5	6
2625	485453.22	1340784.358	Картометрический метод	5.00	–
2626	485419.49	1340779.596	Картометрический метод	5.00	–
2627	485388.04	1340778.137	Картометрический метод	5.00	–
2628	485363.37	1340773.043	Картометрический метод	5.00	–
2629	485348.09	1340768.485	Картометрический метод	5.00	–
2630	485320.21	1340760.173	Картометрический метод	5.00	–
2631	485301.44	1340751.861	Картометрический метод	5.00	–
2632	485284.01	1340741.672	Картометрический метод	5.00	–
2633	485259.88	1340721.831	Картометрический метод	5.00	–
2634	485245.94	1340701.99	Картометрический метод	5.00	–
2635	485222.34	1340663.38	Картометрический метод	5.00	–
2636	485204.11	1340645.683	Картометрический метод	5.00	–
2637	485186.41	1340633.886	Картометрический метод	5.00	–
2638	485162.82	1340617.262	Картометрический метод	5.00	–
2639	485134.66	1340591.522	Картометрический метод	5.00	–
2640	485120.99	1340574.898	Картометрический метод	5.00	–
2641	485113.21	1340564.978	Картометрический метод	5.00	–
2642	485103.83	1340548.622	Картометрический метод	5.00	–
2643	485093.64	1340535.752	Картометрический метод	5.00	–
2644	485077.55	1340523.15	Картометрический метод	5.00	–
2645	485059.59	1340508.135	Картометрический метод	5.00	–

ОПИСАНИЕ МЕСТОПОЛОЖЕНИЯ ГРАНИЦ

Береговая линия (граница водного объекта) р. Красная на территории Лискинского, Каширского районов Воронежской области

(наименование объекта, местоположение границ которого описано)

РАЗДЕЛ 2

Сведения о местоположении границ объекта

1. Система координат *МСК - субъект 36*

2. Сведения о характерных точках границ объекта

Обозначение характерных точек границ	Координаты, м		Метод определения координат характерной точки	Средняя квадратическая погрешность положения характерной точки (Mt), м	Описание обозначения точки на местности (при наличии)
	X	Y			
1	2	3	4	5	6
2646	485044.84	1340494.997	Картометрический метод	5.00	–
2647	485025	1340485.344	Картометрический метод	5.00	–
2648	484998.72	1340476.764	Картометрический метод	5.00	–
2649	484973.52	1340473.011	Картометрический метод	5.00	–
2650	484948.85	1340468.721	Картометрический метод	5.00	–
2651	484925.79	1340464.967	Картометрический метод	5.00	–
2652	484902.73	1340466.576	Картометрический метод	5.00	–
2653	484881.28	1340469.257	Картометрический метод	5.00	–
2654	484861.71	1340469.525	Картометрический метод	5.00	–
2655	484827.12	1340462.286	Картометрический метод	5.00	–
2656	484792.54	1340452.901	Картометрический метод	5.00	–
2657	484779.13	1340446.466	Картометрический метод	5.00	–
2658	484767.03	1340436.497	Картометрический метод	5.00	–
2659	484761.67	1340418.241	Картометрический метод	5.00	–
2660	484762.66	1340399.191	Картометрический метод	5.00	–
2661	484745.48	1340393.109	Картометрический метод	5.00	–
2662	484717.46	1340385.468	Картометрический метод	5.00	–
2663	484693.6	1340383.993	Картометрический метод	5.00	–
2664	484671.98	1340378.951	Картометрический метод	5.00	–
2665	484654.51	1340372.601	Картометрический метод	5.00	–
2666	484635.07	1340370.219	Картометрический метод	5.00	–

ОПИСАНИЕ МЕСТОПОЛОЖЕНИЯ ГРАНИЦ

Береговая линия (граница водного объекта) р. Красная на территории Лискинского, Каширского районов Воронежской области

(наименование объекта, местоположение границ которого описано)

РАЗДЕЛ 2

Сведения о местоположении границ объекта

1. Система координат *МСК - субъект 36*

2. Сведения о характерных точках границ объекта

Обозначение характерных точек границ	Координаты, м		Метод определения координат характерной точки	Средняя квадратическая погрешность положения характерной точки (Mt), м	Описание обозначения точки на местности (при наличии)
	X	Y			
1	2	3	4	5	6
2667	484610.06	1340371.013	Картометрический метод	5.00	–
2668	484587.84	1340370.219	Картометрический метод	5.00	–
2669	484560.06	1340374.188	Картометрический метод	5.00	–
2670	484539.82	1340378.157	Картометрический метод	5.00	–
2671	484523.54	1340380.538	Картометрический метод	5.00	–
2672	484508.07	1340378.951	Картометрический метод	5.00	–
2673	484487.03	1340378.554	Картометрический метод	5.00	–
2674	484459.25	1340374.982	Картометрический метод	5.00	–
2675	484426.54	1340371.793	Картометрический метод	5.00	–
2676	484394.5	1340368.039	Картометрический метод	5.00	–
2677	484356.7	1340365.626	Картометрический метод	5.00	–
2678	484338.06	1340363.749	Картометрический метод	5.00	–
2679	484314.39	1340362.48	Картометрический метод	5.00	–
2680	484280.42	1340360.13	Картометрический метод	5.00	–
2681	484268.08	1340359.862	Картометрический метод	5.00	–
2682	484255.26	1340357.718	Картометрический метод	5.00	–
2683	484235.81	1340354.543	Картометрический метод	5.00	–
2684	484208.02	1340348.6	Картометрический метод	5.00	–
2685	484195.15	1340342.97	Картометрический метод	5.00	–
2686	484183.62	1340334.39	Картометрический метод	5.00	–
2687	484171.02	1340324.737	Картометрический метод	5.00	–

ОПИСАНИЕ МЕСТОПОЛОЖЕНИЯ ГРАНИЦ

Береговая линия (граница водного объекта) р. Красная на территории Лискинского, Каширского районов Воронежской области

(наименование объекта, местоположение границ которого описано)

РАЗДЕЛ 2

Сведения о местоположении границ объекта

1. Система координат *МСК - субъект 36*

2. Сведения о характерных точках границ объекта

Обозначение характерных точек границ	Координаты, м		Метод определения координат характерной точки	Средняя квадратическая погрешность положения характерной точки (Mt), м	Описание обозначения точки на местности (при наличии)
	X	Y			
1	2	3	4	5	6
2688	484153.32	1340316.425	Картометрический метод	5.00	–
2689	484139.92	1340311.599	Картометрический метод	5.00	–
2690	484114.45	1340308.382	Картометрический метод	5.00	–
2691	484098.36	1340304.092	Картометрический метод	5.00	–
2692	484082.54	1340298.461	Картометрический метод	5.00	–
2693	484067.52	1340286.127	Картометрический метод	5.00	–
2694	484061.58	1340263.261	Картометрический метод	5.00	–
2695	484058.41	1340240.243	Картометрический метод	5.00	–
2696	484056.82	1340221.986	Картометрический метод	5.00	–
2697	484050.47	1340208.89	Картометрический метод	5.00	–
2698	484024.36	1340185.044	Картометрический метод	5.00	–
2699	484013.96	1340168.011	Картометрический метод	5.00	–
2700	483995.7	1340156.899	Картометрический метод	5.00	–
2701	483977.17	1340158.499	Картометрический метод	5.00	–
2702	483961.61	1340168.42	Картометрический метод	5.00	–
2703	483951.69	1340190.406	Картометрический метод	5.00	–
2704	483945.26	1340206.226	Картометрический метод	5.00	–
2705	483932.66	1340212.393	Картометрический метод	5.00	–
2706	483922.2	1340212.393	Картометрический метод	5.00	–
2707	483891.9	1340210.382	Картометрический метод	5.00	–
2708	483868.7	1340209.088	Картометрический метод	5.00	–

ОПИСАНИЕ МЕСТОПОЛОЖЕНИЯ ГРАНИЦ

Береговая линия (граница водного объекта) р. Красная на территории Лискинского, Каширского районов Воронежской области

(наименование объекта, местоположение границ которого описано)

РАЗДЕЛ 2

Сведения о местоположении границ объекта

1. Система координат *МСК - субъект 36*

2. Сведения о характерных точках границ объекта

Обозначение характерных точек границ	Координаты, м		Метод определения координат характерной точки	Средняя квадратическая погрешность положения характерной точки (Mt), м	Описание обозначения точки на местности (при наличии)
	X	Y			
1	2	3	4	5	6
2709	483849.65	1340203.532	Картометрический метод	5.00	–
2710	483838.94	1340194.801	Картометрический метод	5.00	–
2711	483826.24	1340181.704	Картометрический метод	5.00	–
2712	483798.45	1340176.544	Картометрический метод	5.00	–
2713	483775.44	1340170.988	Картометрический метод	5.00	–
2714	483755.19	1340169.202	Картометрический метод	5.00	–
2715	483731.38	1340169.401	Картометрический метод	5.00	–
2716	483712.33	1340176.147	Картометрический метод	5.00	–
2717	483692.55	1340178.743	Картометрический метод	5.00	–
2718	483672.58	1340176.732	Картометрический метод	5.00	–
2719	483658.77	1340174.721	Картометрический метод	5.00	–
2720	483636.78	1340172.71	Картометрический метод	5.00	–
2721	483616.13	1340169.493	Картометрический метод	5.00	–
2722	483603	1340167.213	Картометрический метод	5.00	–
2723	483589.05	1340164.8	Картометрический метод	5.00	–
2724	483568.94	1340161.851	Картометрический метод	5.00	–
2725	483549.37	1340156.22	Картометрический метод	5.00	–
2726	483533.69	1340149.919	Картометрический метод	5.00	–
2727	483523.23	1340145.495	Картометрический метод	5.00	–
2728	483510.49	1340138.122	Картометрический метод	5.00	–
2729	483498.96	1340132.089	Картометрический метод	5.00	–

ОПИСАНИЕ МЕСТОПОЛОЖЕНИЯ ГРАНИЦ

Береговая линия (граница водного объекта) р. Красная на территории Лискинского, Каширского районов Воронежской области

(наименование объекта, местоположение границ которого описано)

РАЗДЕЛ 2

Сведения о местоположении границ объекта

1. Система координат *МСК - субъект 36*

2. Сведения о характерных точках границ объекта

Обозначение характерных точек границ	Координаты, м		Метод определения координат характерной точки	Средняя квадратическая погрешность положения характерной точки (Mt), м	Описание обозначения точки на местности (при наличии)
	X	Y			
1	2	3	4	5	6
2730	483489.85	1340126.458	Картометрический метод	5.00	–
2731	483474.43	1340114.259	Картометрический метод	5.00	–
2732	483459.28	1340096.428	Картометрический метод	5.00	–
2733	483445.34	1340081.413	Картометрический метод	5.00	–
2734	483436.49	1340072.029	Картометрический метод	5.00	–
2735	483424.43	1340061.036	Картометрический метод	5.00	–
2736	483407	1340046.021	Картометрический метод	5.00	–
2737	483397.08	1340038.513	Картометрический метод	5.00	–
2738	483376.16	1340026.582	Картометрический метод	5.00	–
2739	483365.04	1340023.364	Картометрический метод	5.00	–
2740	483346.27	1340012.907	Картометрический метод	5.00	–
2741	483327.76	1339994.18	Картометрический метод	5.00	–
2742	483314.76	1339985.559	Картометрический метод	5.00	–
2743	483290.09	1339973.359	Картометрический метод	5.00	–
2744	483265.43	1339963.706	Картометрический метод	5.00	–
2745	483238.88	1339951.104	Картометрический метод	5.00	–
2746	483220.38	1339944.401	Картометрический метод	5.00	–
2747	483203.22	1339940.379	Картометрический метод	5.00	–
2748	483170.51	1339928.314	Картометрический метод	5.00	–
2749	483155.76	1339924.828	Картометрический метод	5.00	–
2750	483137.26	1339920.538	Картометрический метод	5.00	–

ОПИСАНИЕ МЕСТОПОЛОЖЕНИЯ ГРАНИЦ

Береговая линия (граница водного объекта) р. Красная на территории Лискинского, Каширского районов Воронежской области

(наименование объекта, местоположение границ которого описано)

РАЗДЕЛ 2

Сведения о местоположении границ объекта

1. Система координат *МСК - субъект 36*

2. Сведения о характерных точках границ объекта

Обозначение характерных точек границ	Координаты, м		Метод определения координат характерной точки	Средняя квадратическая погрешность положения характерной точки (Mt), м	Описание обозначения точки на местности (при наличии)
	X	Y			
1	2	3	4	5	6
2751	483119.03	1339921.879	Картометрический метод	5.00	–
2752	483102.81	1339923.219	Картометрический метод	5.00	–
2753	483090.07	1339927.509	Картометрический метод	5.00	–
2754	483078.28	1339937.43	Картометрический метод	5.00	–
2755	483053.88	1339945.876	Картометрический метод	5.00	–
2756	483033.63	1339952.177	Картометрический метод	5.00	–
2757	483020.49	1339956.869	Картометрический метод	5.00	–
2758	483006.69	1339962.634	Картометрический метод	5.00	–
2759	482984.16	1339969.069	Картометрический метод	5.00	–
2760	482965.66	1339974.699	Картометрический метод	5.00	–
2761	482938.31	1339984.352	Картометрический метод	5.00	–
2762	482917.13	1339987.838	Картометрический метод	5.00	–
2763	482894.34	1339985.156	Картометрический метод	5.00	–
2764	482875.84	1339979.526	Картометрический метод	5.00	–
2765	482860.56	1339974.431	Картометрический метод	5.00	–
2766	482845.94	1339966.388	Картометрический метод	5.00	–
2767	482832.94	1339955.126	Картометрический метод	5.00	–
2768	482826.77	1339949.362	Картометрический метод	5.00	–
2769	482798.08	1339937.966	Картометрический метод	5.00	–
2770	482782.93	1339928.582	Картометрический метод	5.00	–
2771	482767.52	1339913.165	Картометрический метод	5.00	–

ОПИСАНИЕ МЕСТОПОЛОЖЕНИЯ ГРАНИЦ

Береговая линия (граница водного объекта) р. Красная на территории Лискинского, Каширского районов Воронежской области

(наименование объекта, местоположение границ которого описано)

РАЗДЕЛ 2

Сведения о местоположении границ объекта

1. Система координат *МСК - субъект 36*

2. Сведения о характерных точках границ объекта

Обозначение характерных точек границ	Координаты, м		Метод определения координат характерной точки	Средняя квадратическая погрешность положения характерной точки (Mt), м	Описание обозначения точки на местности (при наличии)
	X	Y			
1	2	3	4	5	6
2772	482758.13	1339901.769	Картометрический метод	5.00	–
2773	482749.82	1339889.704	Картометрический метод	5.00	–
2774	482742.05	1339872.812	Картометрический метод	5.00	–
2775	482733.47	1339852.702	Картометрический метод	5.00	–
2776	482733.2	1339833.934	Картометрический метод	5.00	–
2777	482734.81	1339814.36	Картометрический метод	5.00	–
2778	482733.33	1339801.759	Картометрический метод	5.00	–
2779	482728.51	1339775.884	Картометрический метод	5.00	–
2780	482724.08	1339761.808	Картометрический метод	5.00	–
2781	482713.62	1339746.927	Картометрический метод	5.00	–
2782	482688.55	1339729.633	Картометрический метод	5.00	–
2783	482667.91	1339727.89	Картометрический метод	5.00	–
2784	482652.09	1339729.097	Картометрический метод	5.00	–
2785	482631.31	1339731.51	Картометрический метод	5.00	–
2786	482616.16	1339731.912	Картометрический метод	5.00	–
2787	482602.22	1339730.839	Картометрический метод	5.00	–
2788	482564.55	1339724.002	Картометрический метод	5.00	–
2789	482538.54	1339716.763	Картометрический метод	5.00	–
2790	482514.68	1339708.183	Картометрический метод	5.00	–
2791	482492.29	1339695.849	Картометрический метод	5.00	–
2792	482472.85	1339682.845	Картометрический метод	5.00	–

ОПИСАНИЕ МЕСТОПОЛОЖЕНИЯ ГРАНИЦ

Береговая линия (граница водного объекта) р. Красная на территории Лискинского, Каширского районов Воронежской области

(наименование объекта, местоположение границ которого описано)

РАЗДЕЛ 2

Сведения о местоположении границ объекта

1. Система координат *МСК - субъект 36*

2. Сведения о характерных точках границ объекта

Обозначение характерных точек границ	Координаты, м		Метод определения координат характерной точки	Средняя квадратическая погрешность положения характерной точки (Mt), м	Описание обозначения точки на местности (при наличии)
	X	Y			
1	2	3	4	5	6
2793	482453.68	1339664.746	Картометрический метод	5.00	–
2794	482428.07	1339634.985	Картометрический метод	5.00	–
2795	482414.93	1339609.244	Картометрический метод	5.00	–
2796	482413.59	1339583.236	Картометрический метод	5.00	–
2797	482421.9	1339556.692	Картометрический метод	5.00	–
2798	482417.88	1339530.416	Картометрический метод	5.00	–
2799	482402.06	1339517.009	Картометрический метод	5.00	–
2800	482382.76	1339513.524	Картометрический метод	5.00	–
2801	482370.42	1339505.212	Картометрический метод	5.00	–
2802	482350.05	1339477.059	Картометрический метод	5.00	–
2803	482344.15	1339463.652	Картометрический метод	5.00	–
2804	482346.02	1339438.449	Картометрический метод	5.00	–
2805	482354.87	1339411.636	Картометрический метод	5.00	–
2806	482362.65	1339390.454	Картометрический метод	5.00	–
2807	482372.3	1339365.787	Картометрический метод	5.00	–
2808	482375.25	1339342.728	Картометрический метод	5.00	–
2809	482371.09	1339325.166	Картометрический метод	5.00	–
2810	482363.18	1339312.43	Картометрический метод	5.00	–
2811	482347.77	1339294.063	Картометрический метод	5.00	–
2812	482330.74	1339284.008	Картометрический метод	5.00	–
2813	482309.83	1339275.965	Картометрический метод	5.00	–

ОПИСАНИЕ МЕСТОПОЛОЖЕНИЯ ГРАНИЦ

Береговая линия (граница водного объекта) р. Красная на территории Лискинского, Каширского районов Воронежской области

(наименование объекта, местоположение границ которого описано)

РАЗДЕЛ 2

Сведения о местоположении границ объекта

1. Система координат *МСК - субъект 36*

2. Сведения о характерных точках границ объекта

Обозначение характерных точек границ	Координаты, м		Метод определения координат характерной точки	Средняя квадратическая погрешность положения характерной точки (Mt), м	Описание обозначения точки на местности (при наличии)
	X	Y			
1	2	3	4	5	6
2814	482301.38	1339272.345	Картометрический метод	5.00	–
2815	482278.62	1339263.93	Картометрический метод	5.00	–
2816	482265.13	1339252.421	Картометрический метод	5.00	–
2817	482256.2	1339236.014	Картометрический метод	5.00	–
2818	482242.11	1339217.496	Картометрический метод	5.00	–
2819	482224.25	1339211.543	Картометрический метод	5.00	–
2820	482208.34	1339215.234	Картометрический метод	5.00	–
2821	482199.23	1339213.625	Картометрический метод	5.00	–
2822	482193.6	1339199.013	Картометрический метод	5.00	–
2823	482195.74	1339186.545	Картометрический метод	5.00	–
2824	482200.86	1339178.545	Картометрический метод	5.00	–
2825	482190.12	1339171.458	Картометрический метод	5.00	–
2826	482180.59	1339158.361	Картометрический метод	5.00	–
2827	482177.62	1339143.082	Картометрический метод	5.00	–
2828	482176.5	1339126.619	Картометрический метод	5.00	–
2829	482166.51	1339111.403	Картометрический метод	5.00	–
2830	482153.91	1339099.27	Картометрический метод	5.00	–
2831	482140.04	1339097.728	Картометрический метод	5.00	–
2832	482121.94	1339102.353	Картометрический метод	5.00	–
2833	482109.47	1339110.598	Картометрический метод	5.00	–
2834	482090.97	1339127.557	Картометрический метод	5.00	–

ОПИСАНИЕ МЕСТОПОЛОЖЕНИЯ ГРАНИЦ

Береговая линия (граница водного объекта) р. Красная на территории Лискинского, Каширского районов Воронежской области

(наименование объекта, местоположение границ которого описано)

РАЗДЕЛ 2

Сведения о местоположении границ объекта

1. Система координат *МСК - субъект 36*

2. Сведения о характерных точках границ объекта

Обозначение характерных точек границ	Координаты, м		Метод определения координат характерной точки	Средняя квадратическая погрешность положения характерной точки (Mt), м	Описание обозначения точки на местности (при наличии)
	X	Y			
1	2	3	4	5	6
2835	482079.11	1339140.293	Картометрический метод	5.00	–
2836	482053.79	1339166.299	Картометрический метод	5.00	–
2837	482039.9	1339177.015	Картометрический метод	5.00	–
2838	482024.42	1339187.73	Картометрический метод	5.00	–
2839	482016.49	1339190.707	Картометрический метод	5.00	–
2840	482003.79	1339188.524	Картометрический метод	5.00	–
2841	481994.78	1339184.869	Картометрический метод	5.00	–
2842	481987.81	1339179.372	Картометрический метод	5.00	–
2843	481982.58	1339171.128	Картометрический метод	5.00	–
2844	481974.8	1339156.85	Картометрический метод	5.00	–
2845	481970.38	1339147.935	Картометрический метод	5.00	–
2846	481967.03	1339139.556	Картометрический метод	5.00	–
2847	481961.13	1339117.771	Картометрический метод	5.00	–
2848	481964.62	1339084.255	Картометрический метод	5.00	–
2849	481965.69	1339060.727	Картометрический метод	5.00	–
2850	481967.43	1339025.334	Картометрический метод	5.00	–
2851	481967.3	1339007.303	Картометрический метод	5.00	–
2852	481967.83	1338982.099	Картометрический метод	5.00	–
2853	481967.57	1338963.867	Картометрический метод	5.00	–
2854	481967.03	1338938.998	Картометрический метод	5.00	–
2855	481965.55	1338923.849	Картометрический метод	5.00	–

ОПИСАНИЕ МЕСТОПОЛОЖЕНИЯ ГРАНИЦ

Береговая линия (граница водного объекта) р. Красная на территории Лискинского, Каширского районов Воронежской области

(наименование объекта, местоположение границ которого описано)

РАЗДЕЛ 2

Сведения о местоположении границ объекта

1. Система координат *МСК - субъект 36*

2. Сведения о характерных точках границ объекта

Обозначение характерных точек границ	Координаты, м		Метод определения координат характерной точки	Средняя квадратическая погрешность положения характерной точки (Mt), м	Описание обозначения точки на местности (при наличии)
	X	Y			
1	2	3	4	5	6
2856	481961.67	1338905.415	Картометрический метод	5.00	–
2857	481957.24	1338895.83	Картометрический метод	5.00	–
2858	481950.41	1338886.915	Картометрический метод	5.00	–
2859	481936.52	1338876.382	Картометрический метод	5.00	–
2860	481919.65	1338874.794	Картометрический метод	5.00	–
2861	481894.84	1338879.16	Картометрический метод	5.00	–
2862	481872.22	1338889.677	Картометрический метод	5.00	–
2863	481839.28	1338910.684	Картометрический метод	5.00	–
2864	481818.25	1338918.252	Картометрический метод	5.00	–
2865	481796.77	1338912.319	Картометрический метод	5.00	–
2866	481777.06	1338900.522	Картометрический метод	5.00	–
2867	481753.95	1338880.351	Картометрический метод	5.00	–
2868	481739.12	1338858.694	Картометрический метод	5.00	–
2869	481728.13	1338839.523	Картометрический метод	5.00	–
2870	481711.1	1338832.15	Картометрический метод	5.00	–
2871	481694.02	1338827.169	Картометрический метод	5.00	–
2872	481679.87	1338838.116	Картометрический метод	5.00	–
2873	481665.79	1338849.98	Картометрический метод	5.00	–
2874	481651.18	1338860.035	Картометрический метод	5.00	–
2875	481636.16	1338871.095	Картометрический метод	5.00	–
2876	481623.69	1338879.474	Картометрический метод	5.00	–

ОПИСАНИЕ МЕСТОПОЛОЖЕНИЯ ГРАНИЦ

Береговая линия (граница водного объекта) р. Красная на территории Лискинского, Каширского районов Воронежской области

(наименование объекта, местоположение границ которого описано)

РАЗДЕЛ 2

Сведения о местоположении границ объекта

1. Система координат *МСК - субъект 36*

2. Сведения о характерных точках границ объекта

Обозначение характерных точек границ	Координаты, м		Метод определения координат характерной точки	Средняя квадратическая погрешность положения характерной точки (Mt), м	Описание обозначения точки на местности (при наличии)
	X	Y			
1	2	3	4	5	6
2877	481603.85	1338886.043	Картометрический метод	5.00	–
2878	481595.94	1338887.25	Картометрический метод	5.00	–
2879	481590.45	1338887.518	Картометрический метод	5.00	–
2880	481579.86	1338885.373	Картометрический метод	5.00	–
2881	481575.03	1338882.088	Картометрический метод	5.00	–
2882	481552.51	1338860.169	Картометрический метод	5.00	–
2883	481536.02	1338847.165	Картометрический метод	5.00	–
2884	481513.9	1338834.563	Картометрический метод	5.00	–
2885	481490.44	1338823.168	Картометрический метод	5.00	–
2886	481467.24	1338816.196	Картометрический метод	5.00	–
2887	481444.85	1338806.41	Картометрический метод	5.00	–
2888	481416.84	1338796.623	Картометрический метод	5.00	–
2889	481387.61	1338787.239	Картометрический метод	5.00	–
2890	481365.49	1338779.597	Картометрический метод	5.00	–
2891	481340.42	1338767.666	Картометрический метод	5.00	–
2892	481322.19	1338754.662	Картометрический метод	5.00	–
2893	481308.78	1338735.625	Картометрический метод	5.00	–
2894	481299.13	1338715.649	Картометрический метод	5.00	–
2895	481292.96	1338695.272	Картометрический метод	5.00	–
2896	481287.6	1338677.844	Картометрический метод	5.00	–
2897	481283.04	1338658.271	Картометрический метод	5.00	–

ОПИСАНИЕ МЕСТОПОЛОЖЕНИЯ ГРАНИЦ

Береговая линия (граница водного объекта) р. Красная на территории Лискинского, Каширского районов Воронежской области

(наименование объекта, местоположение границ которого описано)

РАЗДЕЛ 2

Сведения о местоположении границ объекта

1. Система координат *МСК - субъект 36*

2. Сведения о характерных точках границ объекта

Обозначение характерных точек границ	Координаты, м		Метод определения координат характерной точки	Средняя квадратическая погрешность положения характерной точки (Mt), м	Описание обозначения точки на местности (при наличии)
	X	Y			
1	2	3	4	5	6
2898	481280.63	1338640.306	Картометрический метод	5.00	–
2899	481278.62	1338620.063	Картометрический метод	5.00	–
2900	481282.77	1338585.609	Картометрический метод	5.00	–
2901	481283.04	1338570.325	Картометрический метод	5.00	–
2902	481281.97	1338549.68	Картометрический метод	5.00	–
2903	481275.27	1338531.984	Картометрический метод	5.00	–
2904	481268.03	1338526.085	Картометрический метод	5.00	–
2905	481248.99	1338527.157	Картометрический метод	5.00	–
2906	481231.83	1338537.346	Картометрический метод	5.00	–
2907	481217.35	1338569.521	Картометрический метод	5.00	–
2908	481205.28	1338601.964	Картометрический метод	5.00	–
2909	481200.19	1338618.32	Картометрический метод	5.00	–
2910	481187.19	1338640.038	Картометрический метод	5.00	–
2911	481170.7	1338653.712	Картометрический метод	5.00	–
2912	481157.96	1338660.147	Картометрический метод	5.00	–
2913	481142.95	1338664.572	Картометрический метод	5.00	–
2914	481117.74	1338668.727	Картометрический метод	5.00	–
2915	481095.89	1338669.8	Картометрический метод	5.00	–
2916	481075.24	1338663.633	Картометрический метод	5.00	–
2917	481052.45	1338655.589	Картометрический метод	5.00	–
2918	481032.08	1338642.451	Картометрический метод	5.00	–

ОПИСАНИЕ МЕСТОПОЛОЖЕНИЯ ГРАНИЦ

Береговая линия (граница водного объекта) р. Красная на территории Лискинского, Каширского районов Воронежской области

(наименование объекта, местоположение границ которого описано)

РАЗДЕЛ 2

Сведения о местоположении границ объекта

1. Система координат *МСК - субъект 36*

2. Сведения о характерных точках границ объекта

Обозначение характерных точек границ	Координаты, м		Метод определения координат характерной точки	Средняя квадратическая погрешность положения характерной точки (Mt), м	Описание обозначения точки на местности (при наличии)
	X	Y			
1	2	3	4	5	6
2919	481013.04	1338627.972	Картометрический метод	5.00	–
2920	480996.68	1338611.885	Картометрический метод	5.00	–
2921	480989.71	1338604.914	Картометрический метод	5.00	–
2922	480979.52	1338598.479	Картометрический метод	5.00	–
2923	480963.97	1338590.971	Картометрический метод	5.00	–
2924	480945.2	1338582.927	Картометрический метод	5.00	–
2925	480929.12	1338579.978	Картометрический метод	5.00	–
2926	480911.15	1338579.174	Картометрический метод	5.00	–
2927	480896.94	1338579.174	Картометрический метод	5.00	–
2928	480877.1	1338579.71	Картометрический метод	5.00	–
2929	480860.61	1338579.174	Картометрический метод	5.00	–
2930	480845.06	1338576.358	Картометрический метод	5.00	–
2931	480821.2	1338563.756	Картометрический метод	5.00	–
2932	480802.56	1338554.774	Картометрический метод	5.00	–
2933	480778.16	1338555.847	Картометрический метод	5.00	–
2934	480766.36	1338567.644	Картометрический метод	5.00	–
2935	480756.17	1338585.877	Картометрический метод	5.00	–
2936	480747.06	1338608.399	Картометрический метод	5.00	–
2937	480734.99	1338629.313	Картометрический метод	5.00	–
2938	480724.13	1338646.071	Картометрический метод	5.00	–
2939	480710.73	1338664.303	Картометрический метод	5.00	–

ОПИСАНИЕ МЕСТОПОЛОЖЕНИЯ ГРАНИЦ

Береговая линия (граница водного объекта) р. Красная на территории Лискинского, Каширского районов Воронежской области

(наименование объекта, местоположение границ которого описано)

РАЗДЕЛ 2

Сведения о местоположении границ объекта

1. Система координат *МСК - субъект 36*

2. Сведения о характерных точках границ объекта

Обозначение характерных точек границ	Координаты, м		Метод определения координат характерной точки	Средняя квадратическая погрешность положения характерной точки (Mt), м	Описание обозначения точки на местности (при наличии)
	X	Y			
1	2	3	4	5	6
2940	480695.18	1338681.598	Картометрический метод	5.00	–
2941	480695.04	1338697.551	Картометрический метод	5.00	–
2942	480692.63	1338718.465	Картометрический метод	5.00	–
2943	480690.22	1338731.737	Картометрический метод	5.00	–
2944	480680.21	1338728.645	Картометрический метод	5.00	–
2945	480678.15	1338718.599	Картометрический метод	5.00	–
2946	480673.32	1338699.026	Картометрический метод	5.00	–
2947	480665.55	1338687.228	Картометрический метод	5.00	–
2948	480656.7	1338679.453	Картометрический метод	5.00	–
2949	480628.01	1338667.923	Картометрический метод	5.00	–
2950	480613.53	1338661.756	Картометрический метод	5.00	–
2951	480593.69	1338648.35	Картометрический метод	5.00	–
2952	480577.6	1338637.089	Картометрический метод	5.00	–
2953	480560.98	1338629.313	Картометрический метод	5.00	–
2954	480548.91	1338628.777	Картометрический метод	5.00	–
2955	480537.92	1338631.19	Картометрический метод	5.00	–
2956	480523.71	1338638.966	Картометрический метод	5.00	–
2957	480515.13	1338649.422	Картометрический метод	5.00	–
2958	480505.48	1338662.829	Картометрический метод	5.00	–
2959	480495.02	1338668.727	Картометрический метод	5.00	–
2960	480466.87	1338678.38	Картометрический метод	5.00	–

ОПИСАНИЕ МЕСТОПОЛОЖЕНИЯ ГРАНИЦ

Береговая линия (граница водного объекта) р. Красная на территории Лискинского, Каширского районов Воронежской области

(наименование объекта, местоположение границ которого описано)

РАЗДЕЛ 2

Сведения о местоположении границ объекта

1. Система координат *МСК - субъект 36*

2. Сведения о характерных точках границ объекта

Обозначение характерных точек границ	Координаты, м		Метод определения координат характерной точки	Средняя квадратическая погрешность положения характерной точки (Mt), м	Описание обозначения точки на местности (при наличии)
	X	Y			
1	2	3	4	5	6
2961	480442.74	1338685.619	Картометрический метод	5.00	–
2962	480415.39	1338690.178	Картометрический метод	5.00	–
2963	480390.45	1338692.591	Картометрический метод	5.00	–
2964	480374.1	1338689.641	Картометрический метод	5.00	–
2965	480360.69	1338681.598	Картометрический метод	5.00	–
2966	480344.07	1338671.409	Картометрический метод	5.00	–
2967	480332.94	1338666.717	Картометрический метод	5.00	–
2968	480317.52	1338668.191	Картометрический метод	5.00	–
2969	480304.92	1338684.011	Картометрический метод	5.00	–
2970	480299.02	1338683.474	Картометрический метод	5.00	–
2971	480299.69	1338662.561	Картометрический метод	5.00	–
2972	480298.62	1338649.422	Картометрический метод	5.00	–
2973	480289.5	1338648.216	Картометрический метод	5.00	–
2974	480275.69	1338671.141	Картометрический метод	5.00	–
2975	480267.38	1338674.09	Картометрический метод	5.00	–
2976	480262.29	1338664.169	Картометрический метод	5.00	–
2977	480256.25	1338643.524	Картометрический метод	5.00	–
2978	480249.02	1338632.665	Картометрический метод	5.00	–
2979	480234.67	1338618.32	Картометрический метод	5.00	–
2980	480220.19	1338603.305	Картометрический метод	5.00	–
2981	480202.76	1338590.435	Картометрический метод	5.00	–

ОПИСАНИЕ МЕСТОПОЛОЖЕНИЯ ГРАНИЦ

Береговая линия (граница водного объекта) р. Красная на территории Лискинского, Каширского районов Воронежской области

(наименование объекта, местоположение границ которого описано)

РАЗДЕЛ 2

Сведения о местоположении границ объекта

1. Система координат *МСК - субъект 36*

2. Сведения о характерных точках границ объекта

Обозначение характерных точек границ	Координаты, м		Метод определения координат характерной точки	Средняя квадратическая погрешность положения характерной точки (Mt), м	Описание обозначения точки на местности (при наличии)
	X	Y			
1	2	3	4	5	6
2982	480185.87	1338576.224	Картометрический метод	5.00	–
2983	480160.13	1338548.071	Картометрический метод	5.00	–
2984	480146.41	1338527.132	Картометрический метод	5.00	–
2985	480142.17	1338497.663	Картометрический метод	5.00	–
2986	480140.96	1338476.616	Картометрический метод	5.00	–
2987	480141.63	1338455.032	Картометрический метод	5.00	–
2988	480140.83	1338433.045	Картометрический метод	5.00	–
2989	480139.22	1338413.472	Картометрический метод	5.00	–
2990	480133.32	1338397.385	Картометрический метод	5.00	–
2991	480120.85	1338374.46	Картометрический метод	5.00	–
2992	480115.49	1338353.278	Картометрический метод	5.00	–
2993	480114.42	1338339.335	Картометрический метод	5.00	–
2994	480114.68	1338323.248	Картометрический метод	5.00	–
2995	480116.03	1338288.526	Картометрический метод	5.00	–
2996	480115.36	1338267.88	Картометрический метод	5.00	–
2997	480115.36	1338249.245	Картометрический метод	5.00	–
2998	480116.56	1338227.795	Картометрический метод	5.00	–
2999	480121.92	1338214.657	Картометрический метод	5.00	–
3000	480135.46	1338209.429	Картометрический метод	5.00	–
3001	480150.48	1338207.552	Картометрический метод	5.00	–
3002	480173.4	1338207.219	Картометрический метод	5.00	–

ОПИСАНИЕ МЕСТОПОЛОЖЕНИЯ ГРАНИЦ

Береговая линия (граница водного объекта) р. Красная на территории Лискинского, Каширского районов Воронежской области

(наименование объекта, местоположение границ которого описано)

РАЗДЕЛ 2

Сведения о местоположении границ объекта

1. Система координат *МСК - субъект 36*

2. Сведения о характерных точках границ объекта

Обозначение характерных точек границ	Координаты, м		Метод определения координат характерной точки	Средняя квадратическая погрешность положения характерной точки (Mt), м	Описание обозначения точки на местности (при наличии)
	X	Y			
1	2	3	4	5	6
3003	480169.83	1338193.161	Картометрический метод	5.00	–
3004	480156.53	1338184.232	Картометрический метод	5.00	–
3005	480143.04	1338170.143	Картометрический метод	5.00	–
3006	480130.14	1338148.017	Картометрический метод	5.00	–
3007	480111.49	1338129.86	Картометрический метод	5.00	–
3008	480086.88	1338124.204	Картометрический метод	5.00	–
3009	480055.13	1338119.045	Картометрический метод	5.00	–
3010	480033.7	1338120.236	Картометрический метод	5.00	–
3011	480004.33	1338124.998	Картометрический метод	5.00	–
3012	479990.04	1338127.776	Картометрический метод	5.00	–
3013	479970.99	1338127.379	Картометрический метод	5.00	–
3014	479936.86	1338122.617	Картометрический метод	5.00	–
3015	479914.24	1338112.794	Картометрический метод	5.00	–
3016	479901.14	1338094.042	Картометрический метод	5.00	–
3017	479892.41	1338073.008	Картометрический метод	5.00	–
3018	479890.43	1338060.01	Картометрический метод	5.00	–
3019	479887.97	1338040.235	Картометрический метод	5.00	–
3020	479890.43	1338000.082	Картометрический метод	5.00	–
3021	479888.19	1337968.518	Картометрический метод	5.00	–
3022	479889.63	1337946.107	Картометрический метод	5.00	–
3023	479886.64	1337921.998	Картометрический метод	5.00	–

ОПИСАНИЕ МЕСТОПОЛОЖЕНИЯ ГРАНИЦ

Береговая линия (граница водного объекта) р. Красная на территории Лискинского, Каширского районов Воронежской области

(наименование объекта, местоположение границ которого описано)

РАЗДЕЛ 2

Сведения о местоположении границ объекта

1. Система координат *МСК - субъект 36*

2. Сведения о характерных точках границ объекта

Обозначение характерных точек границ	Координаты, м		Метод определения координат характерной точки	Средняя квадратическая погрешность положения характерной точки (Mt), м	Описание обозначения точки на местности (при наличии)
	X	Y			
1	2	3	4	5	6
3024	479886.64	1337901.084	Картометрический метод	5.00	–
3025	479884.87	1337875.86	Картометрический метод	5.00	–
3026	479873.76	1337856.81	Картометрический метод	5.00	–
3027	479860.1	1337850.945	Картометрический метод	5.00	–
3028	479838.65	1337836.734	Картометрический метод	5.00	–
3029	479820.42	1337825.741	Картометрический метод	5.00	–
3030	479803.59	1337819.172	Картометрический метод	5.00	–
3031	479792.26	1337813.139	Картометрический метод	5.00	–
3032	479775.64	1337800.001	Картометрический метод	5.00	–
3033	479761.04	1337784.083	Картометрический метод	5.00	–
3034	479749.54	1337759.873	Картометрический метод	5.00	–
3035	479745.17	1337736.458	Картометрический метод	5.00	–
3036	479751.92	1337715.423	Картометрический метод	5.00	–
3037	479772.16	1337697.167	Картометрический метод	5.00	–
3038	479778.11	1337678.117	Картометрический метод	5.00	–
3039	479774.54	1337658.273	Картометрический метод	5.00	–
3040	479763.43	1337635.651	Картометрический метод	5.00	–
3041	479751.12	1337610.251	Картометрический метод	5.00	–
3042	479736.44	1337590.804	Картометрический метод	5.00	–
3043	479722.55	1337579.394	Картометрический метод	5.00	–
3044	479703.1	1337566.694	Картометрический метод	5.00	–

ОПИСАНИЕ МЕСТОПОЛОЖЕНИЯ ГРАНИЦ

Береговая линия (граница водного объекта) р. Красная на территории Лискинского, Каширского районов Воронежской области

(наименование объекта, местоположение границ которого описано)

РАЗДЕЛ 2

Сведения о местоположении границ объекта

1. Система координат *МСК - субъект 36*

2. Сведения о характерных точках границ объекта

Обозначение характерных точек границ	Координаты, м		Метод определения координат характерной точки	Средняя квадратическая погрешность положения характерной точки (Mt), м	Описание обозначения точки на местности (при наличии)
	X	Y			
1	2	3	4	5	6
3045	479673.73	1337545.958	Картометрический метод	5.00	–
3046	479650.32	1337526.114	Картометрический метод	5.00	–
3047	479630.65	1337511.99	Картометрический метод	5.00	–
3048	479614.56	1337491.612	Картометрический метод	5.00	–
3049	479600.29	1337469.671	Картометрический метод	5.00	–
3050	479589.83	1337449.561	Картометрический метод	5.00	–
3051	479579.1	1337431.061	Картометрический метод	5.00	–
3052	479567.91	1337410.102	Картометрический метод	5.00	–
3053	479552.29	1337380.858	Картометрический метод	5.00	–
3054	479529.27	1337357.045	Картометрический метод	5.00	–
3055	479515.78	1337338.789	Картометрический метод	5.00	–
3056	479507.04	1337319.739	Картометрический метод	5.00	–
3057	479499.9	1337291.958	Картометрический метод	5.00	–
3058	479496.73	1337272.511	Картометрический метод	5.00	–
3059	479486.8	1337262.986	Картометрический метод	5.00	–
3060	479474.5	1337257.826	Картометрический метод	5.00	–
3061	479438.78	1337257.033	Картометрический метод	5.00	–
3062	479400.68	1337250.286	Картометрический метод	5.00	–
3063	479377.47	1337245.722	Картометрический метод	5.00	–
3064	479352.07	1337242.348	Картометрический метод	5.00	–
3065	479326.27	1337241.356	Картометрический метод	5.00	–

ОПИСАНИЕ МЕСТОПОЛОЖЕНИЯ ГРАНИЦ

Береговая линия (граница водного объекта) р. Красная на территории Лискинского, Каширского районов Воронежской области

(наименование объекта, местоположение границ которого описано)

РАЗДЕЛ 2

Сведения о местоположении границ объекта

1. Система координат *МСК - субъект 36*

2. Сведения о характерных точках границ объекта

Обозначение характерных точек границ	Координаты, м		Метод определения координат характерной точки	Средняя квадратическая погрешность положения характерной точки (Mt), м	Описание обозначения точки на местности (при наличии)
	X	Y			
1	2	3	4	5	6
3066	479306.03	1337248.103	Картометрический метод	5.00	–
3067	479297.47	1337258.685	Картометрический метод	5.00	–
3068	479285.4	1337268.471	Картометрический метод	5.00	–
3069	479272.69	1337275.487	Картометрический метод	5.00	–
3070	479258.46	1337280.403	Картометрический метод	5.00	–
3071	479245.45	1337278.66	Картометрический метод	5.00	–
3072	479231.64	1337276.917	Картометрический метод	5.00	–
3073	479215.56	1337276.783	Картометрический метод	5.00	–
3074	479198.93	1337275.711	Картометрический метод	5.00	–
3075	479183.49	1337272.598	Картометрический метод	5.00	–
3076	479160.43	1337260.265	Картометрический метод	5.00	–
3077	479143.27	1337249.54	Картометрический метод	5.00	–
3078	479128.25	1337238.815	Картометрический метод	5.00	–
3079	479121.57	1337234.927	Картометрический метод	5.00	–
3080	479112.16	1337232.648	Картометрический метод	5.00	–
3081	479093.13	1337231.307	Картометрический метод	5.00	–
3082	479081.87	1337231.307	Картометрический метод	5.00	–
3083	479067.92	1337234.793	Картометрический метод	5.00	–
3084	479055.59	1337240.423	Картометрический метод	5.00	–
3085	479046.2	1337249.003	Картометрический метод	5.00	–
3086	479034.41	1337266.163	Картометрический метод	5.00	–

ОПИСАНИЕ МЕСТОПОЛОЖЕНИЯ ГРАНИЦ

Береговая линия (граница водного объекта) р. Красная на территории Лискинского, Каширского районов Воронежской области

(наименование объекта, местоположение границ которого описано)

РАЗДЕЛ 2

Сведения о местоположении границ объекта

1. Система координат *МСК - субъект 36*

2. Сведения о характерных точках границ объекта

Обозначение характерных точек границ	Координаты, м		Метод определения координат характерной точки	Средняя квадратическая погрешность положения характерной точки (Mt), м	Описание обозначения точки на местности (при наличии)
	X	Y			
1	2	3	4	5	6
3087	479028.02	1337279.754	Картометрический метод	5.00	–
3088	479031.46	1337292.44	Картометрический метод	5.00	–
3089	479029.31	1337305.578	Картометрический метод	5.00	–
3090	479020.93	1337322.246	Картометрический метод	5.00	–
3091	479001.43	1337328.905	Картометрический метод	5.00	–
3092	478981.98	1337335.316	Картометрический метод	5.00	–
3093	478959.93	1337357.291	Картометрический метод	5.00	–
3094	478941.69	1337372.038	Картометрический метод	5.00	–
3095	478927.48	1337386.785	Картометрический метод	5.00	–
3096	478910.54	1337392.863	Картометрический метод	5.00	–
3097	478881.36	1337384.372	Картометрический метод	5.00	–
3098	478850.26	1337380.35	Картометрический метод	5.00	–
3099	478818.47	1337371.829	Картометрический метод	5.00	–
3100	478785.37	1337344.863	Картометрический метод	5.00	–
3101	478750.4	1337337.4	Картометрический метод	5.00	–
3102	478732.28	1337330.741	Картометрический метод	5.00	–
3103	478701.93	1337310.672	Картометрический метод	5.00	–
3104	478703.81	1337292.976	Картометрический метод	5.00	–
3105	478713.79	1337270.875	Картометрический метод	5.00	–
3106	478685.91	1337257.529	Картометрический метод	5.00	–
3107	478665.22	1337284.53	Картометрический метод	5.00	–

ОПИСАНИЕ МЕСТОПОЛОЖЕНИЯ ГРАНИЦ

Береговая линия (граница водного объекта) р. Красная на территории Лискинского, Каширского районов Воронежской области

(наименование объекта, местоположение границ которого описано)

РАЗДЕЛ 2

Сведения о местоположении границ объекта

1. Система координат *МСК - субъект 36*

2. Сведения о характерных точках границ объекта

Обозначение характерных точек границ	Координаты, м		Метод определения координат характерной точки	Средняя квадратическая погрешность положения характерной точки (Mt), м	Описание обозначения точки на местности (при наличии)
	X	Y			
1	2	3	4	5	6
3108	478649.49	1337290.25	Картометрический метод	5.00	–
3109	478635.91	1337292.395	Картометрический метод	5.00	–
3110	478602.66	1337293.11	Картометрический метод	5.00	–
3111	478581.92	1337290.607	Картометрический метод	5.00	–
3112	478561.9	1337283.815	Картометрический метод	5.00	–
3113	478545.82	1337277.38	Картометрический метод	5.00	–
3114	478530.09	1337266.297	Картометрический метод	5.00	–
3115	478512.93	1337253.785	Картометрический метод	5.00	–
3116	478505.78	1337249.137	Картометрический метод	5.00	–
3117	478478.54	1337235.601	Картометрический метод	5.00	–
3118	478459.89	1337233.617	Картометрический метод	5.00	–
3119	478438.86	1337232.823	Картометрический метод	5.00	–
3120	478417.03	1337228.854	Картометрический метод	5.00	–
3121	478400.76	1337223.695	Картометрический метод	5.00	–
3122	478389.64	1337213.376	Картометрический метод	5.00	–
3123	478381.38	1337195.795	Картометрический метод	5.00	–
3124	478381.74	1337173.272	Картометрический метод	5.00	–
3125	478385.31	1337156.827	Картометрический метод	5.00	–
3126	478387.46	1337138.069	Картометрический метод	5.00	–
3127	478382.7	1337115.249	Картометрический метод	5.00	–
3128	478373.12	1337100.56	Картометрический метод	5.00	–

ОПИСАНИЕ МЕСТОПОЛОЖЕНИЯ ГРАНИЦ

Береговая линия (граница водного объекта) р. Красная на территории Лискинского, Каширского районов Воронежской области

(наименование объекта, местоположение границ которого описано)

РАЗДЕЛ 2

Сведения о местоположении границ объекта

1. Система координат *МСК - субъект 36*

2. Сведения о характерных точках границ объекта

Обозначение характерных точек границ	Координаты, м		Метод определения координат характерной точки	Средняя квадратическая погрешность положения характерной точки (Mt), м	Описание обозначения точки на местности (при наличии)
	X	Y			
1	2	3	4	5	6
3129	478355.71	1337100.763	Картометрический метод	5.00	–
3130	478334.87	1337103.778	Картометрический метод	5.00	–
3131	478321.28	1337105.565	Картометрический метод	5.00	–
3132	478301.98	1337110.034	Картометрический метод	5.00	–
3133	478274.95	1337119.317	Картометрический метод	5.00	–
3134	478238.04	1337122.095	Картометрический метод	5.00	–
3135	478215.81	1337121.301	Картометрический метод	5.00	–
3136	478187.6	1337120.795	Картометрический метод	5.00	–
3137	478172.23	1337114.002	Картометрический метод	5.00	–
3138	478155.07	1337101.49	Картометрический метод	5.00	–
3139	478121.11	1337085.402	Картометрический метод	5.00	–
3140	478087.5	1337080.397	Картометрический метод	5.00	–
3141	478066.41	1337074.32	Картометрический метод	5.00	–
3142	478046.39	1337068.6	Картометрический метод	5.00	–
3143	478028.51	1337063.237	Картометрический метод	5.00	–
3144	478007.42	1337044.647	Картометрический метод	5.00	–
3145	477994.55	1337031.777	Картометрический метод	5.00	–
3146	477981.06	1337012.657	Картометрический метод	5.00	–
3147	477973.52	1337001.941	Картометрический метод	5.00	–
3148	477960.82	1336994.797	Картометрический метод	5.00	–
3149	477953.68	1336999.957	Картометрический метод	5.00	–

ОПИСАНИЕ МЕСТОПОЛОЖЕНИЯ ГРАНИЦ

Береговая линия (граница водного объекта) р. Красная на территории Лискинского, Каширского районов Воронежской области

(наименование объекта, местоположение границ которого описано)

РАЗДЕЛ 2

Сведения о местоположении границ объекта

1. Система координат *МСК - субъект 36*

2. Сведения о характерных точках границ объекта

Обозначение характерных точек границ	Координаты, м		Метод определения координат характерной точки	Средняя квадратическая погрешность положения характерной точки (Mt), м	Описание обозначения точки на местности (при наличии)
	X	Y			
1	2	3	4	5	6
3150	477954.67	1337023.571	Картометрический метод	5.00	–
3151	477953.79	1337042.502	Картометрический метод	5.00	–
3152	477947.36	1337074.677	Картометрический метод	5.00	–
3153	477939.49	1337105.78	Картометрический метод	5.00	–
3154	477926.62	1337123.655	Картометрический метод	5.00	–
3155	477912.68	1337140.457	Картометрический метод	5.00	–
3156	477897.31	1337162.98	Картометрический метод	5.00	–
3157	477888.37	1337175.492	Картометрический метод	5.00	–
3158	477878.36	1337204.45	Картометрический метод	5.00	–
3159	477869.78	1337219.107	Картометрический метод	5.00	–
3160	477857.98	1337221.252	Картометрический метод	5.00	–
3161	477851.68	1337198.791	Картометрический метод	5.00	–
3162	477859.02	1337174.78	Картометрический метод	5.00	–
3163	477870.93	1337143.626	Картометрический метод	5.00	–
3164	477888.73	1337114.002	Картометрический метод	5.00	–
3165	477891.23	1337083.615	Картометрический метод	5.00	–
3166	477895.88	1337062.165	Картометрический метод	5.00	–
3167	477898.74	1337042.502	Картометрический метод	5.00	–
3168	477893.38	1337027.13	Картометрический метод	5.00	–
3169	477876.57	1337014.617	Картометрический метод	5.00	–
3170	477861.2	1337006.395	Картометрический метод	5.00	–

ОПИСАНИЕ МЕСТОПОЛОЖЕНИЯ ГРАНИЦ

Береговая линия (граница водного объекта) р. Красная на территории Лискинского, Каширского районов Воронежской области

(наименование объекта, местоположение границ которого описано)

РАЗДЕЛ 2

Сведения о местоположении границ объекта

1. Система координат *МСК - субъект 36*

2. Сведения о характерных точках границ объекта

Обозначение характерных точек границ	Координаты, м		Метод определения координат характерной точки	Средняя квадратическая погрешность положения характерной точки (Mt), м	Описание обозначения точки на местности (при наличии)
	X	Y			
1	2	3	4	5	6
3171	477842.61	1337002.105	Картометрический метод	5.00	–
3172	477824.02	1336998.887	Картометрический метод	5.00	–
3173	477804	1336995.312	Картометрический метод	5.00	–
3174	477786.84	1336984.587	Картометрический метод	5.00	–
3175	477778.26	1336967.784	Картометрический метод	5.00	–
3176	477771.83	1336945.977	Картометрический метод	5.00	–
3177	477758.6	1336911.299	Картометрический метод	5.00	–
3178	477748.29	1336892.701	Картометрический метод	5.00	–
3179	477734.38	1336879.378	Картометрический метод	5.00	–
3180	477714.36	1336866.508	Картометрический метод	5.00	–
3181	477696.49	1336860.43	Картометрический метод	5.00	–
3182	477678.61	1336855.425	Картометрический метод	5.00	–
3183	477651.44	1336843.27	Картометрический метод	5.00	–
3184	477622.48	1336840.41	Картометрический метод	5.00	–
3185	477597.6	1336841.616	Картометрический метод	5.00	–
3186	477565.43	1336845.191	Картометрический метод	5.00	–
3187	477548.27	1336849.839	Картометрический метод	5.00	–
3188	477533.73	1336860.177	Картометрический метод	5.00	–
3189	477519.07	1336866.612	Картометрический метод	5.00	–
3190	477505.41	1336860.158	Картометрический метод	5.00	–
3191	477508.98	1336850.236	Картометрический метод	5.00	–

ОПИСАНИЕ МЕСТОПОЛОЖЕНИЯ ГРАНИЦ

Береговая линия (граница водного объекта) р. Красная на территории Лискинского, Каширского районов Воронежской области

(наименование объекта, местоположение границ которого описано)

РАЗДЕЛ 2

Сведения о местоположении границ объекта

1. Система координат *МСК - субъект 36*

2. Сведения о характерных точках границ объекта

Обозначение характерных точек границ	Координаты, м		Метод определения координат характерной точки	Средняя квадратическая погрешность положения характерной точки (Mt), м	Описание обозначения точки на местности (при наличии)
	X	Y			
1	2	3	4	5	6
3192	477518	1336840.872	Картометрический метод	5.00	–
3193	477526.22	1336826.929	Картометрический метод	5.00	–
3194	477525.87	1336806.909	Картометрический метод	5.00	–
3195	477526.94	1336784.387	Картометрический метод	5.00	–
3196	477530.87	1336767.584	Картометрический метод	5.00	–
3197	477538.02	1336748.279	Картометрический метод	5.00	–
3198	477545.89	1336728.259	Картометрический метод	5.00	–
3199	477554.11	1336704.664	Картометрический метод	5.00	–
3200	477559.11	1336675.706	Картометрический метод	5.00	–
3201	477566.26	1336639.241	Картометрический метод	5.00	–
3202	477566.26	1336610.284	Картометрический метод	5.00	–
3203	477569.84	1336582.756	Картометрический метод	5.00	–
3204	477567.69	1336563.094	Картометрический метод	5.00	–
3205	477567.34	1336531.634	Картометрический метод	5.00	–
3206	477573.06	1336499.101	Картометрический метод	5.00	–
3207	477579.13	1336476.936	Картометрический метод	5.00	–
3208	477585.21	1336453.699	Картометрический метод	5.00	–
3209	477587.71	1336435.109	Картометрический метод	5.00	–
3210	477591.65	1336422.239	Картометрический метод	5.00	–
3211	477604.87	1336412.229	Картометрический метод	5.00	–
3212	477618.1	1336404.364	Картометрический метод	5.00	–

ОПИСАНИЕ МЕСТОПОЛОЖЕНИЯ ГРАНИЦ

Береговая линия (граница водного объекта) р. Красная на территории Лискинского, Каширского районов Воронежской области

(наименование объекта, местоположение границ которого описано)

РАЗДЕЛ 2

Сведения о местоположении границ объекта

1. Система координат *МСК - субъект 36*

2. Сведения о характерных точках границ объекта

Обозначение характерных точек границ	Координаты, м		Метод определения координат характерной точки	Средняя квадратическая погрешность положения характерной точки (Mt), м	Описание обозначения точки на местности (при наличии)
	X	Y			
1	2	3	4	5	6
3213	477626.32	1336393.281	Картометрический метод	5.00	–
3214	477631.51	1336387.204	Картометрический метод	5.00	–
3215	477640.09	1336379.696	Картометрический метод	5.00	–
3216	477650.28	1336370.937	Картометрический метод	5.00	–
3217	477656.35	1336359.318	Картометрический метод	5.00	–
3218	477659.04	1336348.772	Картометрический метод	5.00	–
3219	477656.53	1336339.477	Картометрический метод	5.00	–
3220	477647.42	1336329.288	Картометрический метод	5.00	–
3221	477644.56	1336316.955	Картометрический метод	5.00	–
3222	477644.2	1336305.336	Картометрический метод	5.00	–
3223	477646.7	1336293.896	Картометрический метод	5.00	–
3224	477647.77	1336277.272	Картометрический метод	5.00	–
3225	477648.13	1336261.721	Картометрический метод	5.00	–
3226	477647.6	1336249.387	Картометрический метод	5.00	–
3227	477648.13	1336239.198	Картометрический метод	5.00	–
3228	477645.99	1336215.246	Картометрический метод	5.00	–
3229	477644.56	1336194.511	Картометрический метод	5.00	–
3230	477642.05	1336167.341	Картометрический метод	5.00	–
3231	477641.34	1336136.596	Картометрический метод	5.00	–
3232	477641.93	1336117.803	Картометрический метод	5.00	–
3233	477645.11	1336105.897	Картометрический метод	5.00	–

ОПИСАНИЕ МЕСТОПОЛОЖЕНИЯ ГРАНИЦ

Береговая линия (граница водного объекта) р. Красная на территории Лискинского, Каширского районов Воронежской области

(наименование объекта, местоположение границ которого описано)

РАЗДЕЛ 2

Сведения о местоположении границ объекта

1. Система координат *МСК - субъект 36*

2. Сведения о характерных точках границ объекта

Обозначение характерных точек границ	Координаты, м		Метод определения координат характерной точки	Средняя квадратическая погрешность положения характерной точки (Mt), м	Описание обозначения точки на местности (при наличии)
	X	Y			
1	2	3	4	5	6
3234	477658.2	1336098.058	Картометрический метод	5.00	–
3235	477689.75	1336094.883	Картометрический метод	5.00	–
3236	477721.49	1336097.558	Картометрический метод	5.00	–
3237	477753.66	1336102.563	Картометрический метод	5.00	–
3238	477779.05	1336106.138	Картометрический метод	5.00	–
3239	477797.24	1336109.602	Картометрический метод	5.00	–
3240	477798.7	1336075.536	Картометрический метод	5.00	–
3241	477800.78	1336044.36	Картометрический метод	5.00	–
3242	477801.86	1336027.558	Картометрический метод	5.00	–
3243	477803.26	1336001.419	Картометрический метод	5.00	–
3244	477799.09	1335970.265	Картометрический метод	5.00	–
3245	477793.34	1335945.658	Картометрический метод	5.00	–
3246	477796.32	1335923.929	Картометрический метод	5.00	–
3247	477793.74	1335900.712	Картометрический метод	5.00	–
3248	477783.62	1335881.067	Картометрический метод	5.00	–
3249	477767.74	1335871.145	Картометрический метод	5.00	–
3250	477745.52	1335856.461	Картометрический метод	5.00	–
3251	477722.89	1335846.936	Картометрический метод	5.00	–
3252	477697.47	1335842.015	Картометрический метод	5.00	–
3253	477668.52	1335842.173	Картометрический метод	5.00	–
3254	477651.06	1335842.967	Картометрический метод	5.00	–

ОПИСАНИЕ МЕСТОПОЛОЖЕНИЯ ГРАНИЦ

Береговая линия (граница водного объекта) р. Красная на территории Лискинского, Каширского районов Воронежской области

(наименование объекта, местоположение границ которого описано)

РАЗДЕЛ 2

Сведения о местоположении границ объекта

1. Система координат *МСК - субъект 36*

2. Сведения о характерных точках границ объекта

Обозначение характерных точек границ	Координаты, м		Метод определения координат характерной точки	Средняя квадратическая погрешность положения характерной точки (Mt), м	Описание обозначения точки на местности (при наличии)
	X	Y			
1	2	3	4	5	6
3255	477626.45	1335841.379	Картометрический метод	5.00	–
3256	477610.97	1335835.426	Картометрический метод	5.00	–
3257	477597.48	1335835.823	Картометрический метод	5.00	–
3258	477576.84	1335835.922	Картометрический метод	5.00	–
3259	477559.18	1335832.152	Картометрический метод	5.00	–
3260	477539.54	1335827.092	Картометрический метод	5.00	–
3261	477521.68	1335819.154	Картометрический метод	5.00	–
3262	477500.25	1335819.154	Картометрический метод	5.00	–
3263	477481.2	1335828.977	Картометрический метод	5.00	–
3264	477466.51	1335832.648	Картометрический метод	5.00	–
3265	477441.51	1335840.983	Картометрический метод	5.00	–
3266	477424.05	1335850.607	Картометрический метод	5.00	–
3267	477404.2	1335860.429	Картометрический метод	5.00	–
3268	477390.71	1335860.033	Картометрический метод	5.00	–
3269	477374.04	1335843.364	Картометрический метод	5.00	–
3270	477360.94	1335827.092	Картометрический метод	5.00	–
3271	477343.08	1335820.742	Картометрический метод	5.00	–
3272	477327.1	1335823.425	Картометрический метод	5.00	–
3273	477316.37	1335819.135	Картометрический метод	5.00	–
3274	477308.69	1335811.449	Картометрический метод	5.00	–
3275	477302.25	1335802.869	Картометрический метод	5.00	–

ОПИСАНИЕ МЕСТОПОЛОЖЕНИЯ ГРАНИЦ

Береговая линия (граница водного объекта) р. Красная на территории Лискинского, Каширского районов Воронежской области

(наименование объекта, местоположение границ которого описано)

РАЗДЕЛ 2

Сведения о местоположении границ объекта

1. Система координат *МСК - субъект 36*

2. Сведения о характерных точках границ объекта

Обозначение характерных точек границ	Координаты, м		Метод определения координат характерной точки	Средняя квадратическая погрешность положения характерной точки (Mt), м	Описание обозначения точки на местности (при наличии)
	X	Y			
1	2	3	4	5	6
3276	477299.21	1335795.361	Картометрический метод	5.00	–
3277	477295.1	1335779.453	Картометрический метод	5.00	–
3278	477293.67	1335769.264	Картометрический метод	5.00	–
3279	477293.13	1335757.288	Картометрический метод	5.00	–
3280	477291.53	1335746.026	Картометрический метод	5.00	–
3281	477289.92	1335731.011	Картометрический метод	5.00	–
3282	477283.12	1335720.822	Картометрический метод	5.00	–
3283	477272.24	1335708.228	Картометрический метод	5.00	–
3284	477263.64	1335699.372	Картометрический метод	5.00	–
3285	477252.91	1335692.312	Картометрический метод	5.00	–
3286	477238.97	1335678.995	Картометрический метод	5.00	–
3287	477227.89	1335664.337	Картометрический метод	5.00	–
3288	477218.95	1335648.607	Картометрический метод	5.00	–
3289	477210.01	1335630.375	Картометрический метод	5.00	–
3290	477195.36	1335611.785	Картометрический метод	5.00	–
3291	477180.52	1335588.815	Картометрический метод	5.00	–
3292	477167.11	1335563.88	Картометрический метод	5.00	–
3293	477154.96	1335541.715	Картометрический метод	5.00	–
3294	477146.38	1335525.627	Картометрический метод	5.00	–
3295	477135.3	1335509.182	Картометрический метод	5.00	–
3296	477129.22	1335497.385	Картометрический метод	5.00	–

ОПИСАНИЕ МЕСТОПОЛОЖЕНИЯ ГРАНИЦ

Береговая линия (граница водного объекта) р. Красная на территории Лискинского, Каширского районов Воронежской области

(наименование объекта, местоположение границ которого описано)

РАЗДЕЛ 2

Сведения о местоположении границ объекта

1. Система координат *МСК - субъект 36*

2. Сведения о характерных точках границ объекта

Обозначение характерных точек границ	Координаты, м		Метод определения координат характерной точки	Средняя квадратическая погрешность положения характерной точки (Mt), м	Описание обозначения точки на местности (при наличии)
	X	Y			
1	2	3	4	5	6
3297	477122.43	1335470.215	Картометрический метод	5.00	–
3298	477124.75	1335447.424	Картометрический метод	5.00	–
3299	477126.9	1335435.09	Картометрический метод	5.00	–
3300	477121.71	1335402.289	Картометрический метод	5.00	–
3301	477115.99	1335385.487	Картометрический метод	5.00	–
3302	477107.05	1335369.399	Картометрический метод	5.00	–
3303	477097.94	1335355.546	Картометрический метод	5.00	–
3304	477077.38	1335326.41	Картометрический метод	5.00	–
3305	477070.05	1335315.149	Картометрический метод	5.00	–
3306	477064.87	1335301.474	Картометрический метод	5.00	–
3307	477062.01	1335285.655	Картометрический метод	5.00	–
3308	477061.65	1335272.159	Картометрический метод	5.00	–
3309	477062.72	1335249.279	Картометрический метод	5.00	–
3310	477064.51	1335219.964	Картометрический метод	5.00	–
3311	477061.65	1335205.217	Картометрический метод	5.00	–
3312	477057.36	1335196.816	Картометрический метод	5.00	–
3313	477050.21	1335191.722	Картометрический метод	5.00	–
3314	477040.38	1335189.666	Картометрический метод	5.00	–
3315	477030.19	1335189.934	Картометрический метод	5.00	–
3316	477020.54	1335191.007	Картометрический метод	5.00	–
3317	477004.81	1335198.157	Картометрический метод	5.00	–

ОПИСАНИЕ МЕСТОПОЛОЖЕНИЯ ГРАНИЦ

Береговая линия (граница водного объекта) р. Красная на территории Лискинского, Каширского районов Воронежской области

(наименование объекта, местоположение границ которого описано)

РАЗДЕЛ 2

Сведения о местоположении границ объекта

1. Система координат *МСК - субъект 36*

2. Сведения о характерных точках границ объекта

Обозначение характерных точек границ	Координаты, м		Метод определения координат характерной точки	Средняя квадратическая погрешность положения характерной точки (Mt), м	Описание обозначения точки на местности (при наличии)
	X	Y			
1	2	3	4	5	6
3318	476994.98	1335206.111	Картометрический метод	5.00	–
3319	476986.58	1335216.032	Картометрический метод	5.00	–
3320	476977.64	1335231.762	Картометрический метод	5.00	–
3321	476972.81	1335238.107	Картометрический метод	5.00	–
3322	476965.84	1335242.844	Картометрический метод	5.00	–
3323	476957.08	1335246.687	Картометрический метод	5.00	–
3324	476949.4	1335248.207	Картометрический метод	5.00	–
3325	476924.01	1335254.642	Картометрический метод	5.00	–
3326	476899.35	1335262.149	Картометрический метод	5.00	–
3327	476878.97	1335269.299	Картометрический метод	5.00	–
3328	476859.84	1335278.326	Картометрический метод	5.00	–
3329	476848.58	1335289.766	Картометрический метод	5.00	–
3330	476842.5	1335298.882	Картометрический метод	5.00	–
3331	476837.32	1335307.105	Картометрический метод	5.00	–
3332	476831.96	1335321.226	Картометрический метод	5.00	–
3333	476829.28	1335331.594	Картометрический метод	5.00	–
3334	476828.56	1335344.017	Картометрический метод	5.00	–
3335	476830.71	1335364.752	Картометрический метод	5.00	–
3336	476833.57	1335382.984	Картометрический метод	5.00	–
3337	476836.07	1335414.176	Картометрический метод	5.00	–
3338	476834.64	1335434.822	Картометрический метод	5.00	–

ОПИСАНИЕ МЕСТОПОЛОЖЕНИЯ ГРАНИЦ

Береговая линия (граница водного объекта) р. Красная на территории Лискинского, Каширского районов Воронежской области

(наименование объекта, местоположение границ которого описано)

РАЗДЕЛ 2

Сведения о местоположении границ объекта

1. Система координат *МСК - субъект 36*

2. Сведения о характерных точках границ объекта

Обозначение характерных точек границ	Координаты, м		Метод определения координат характерной точки	Средняя квадратическая погрешность положения характерной точки (Mt), м	Описание обозначения точки на местности (при наличии)
	X	Y			
1	2	3	4	5	6
3339	476833.92	1335454.127	Картометрический метод	5.00	–
3340	476833.92	1335475.935	Картометрический метод	5.00	–
3341	476831.78	1335499.887	Картометрический метод	5.00	–
3342	476826.06	1335523.482	Картометрический метод	5.00	–
3343	476817.84	1335542.43	Картометрический метод	5.00	–
3344	476808.18	1335559.59	Картометрический метод	5.00	–
3345	476795.67	1335570.315	Картометрический метод	5.00	–
3346	476773.15	1335582.112	Картометрический метод	5.00	–
3347	476755.27	1335589.262	Картометрический метод	5.00	–
3348	476739.24	1335589.165	Картометрический метод	5.00	–
3349	476720.19	1335590.356	Картометрический метод	5.00	–
3350	476696.77	1335586.784	Картометрический метод	5.00	–
3351	476674.94	1335586.784	Картометрический метод	5.00	–
3352	476658.67	1335591.547	Картометрический метод	5.00	–
3353	476642	1335599.881	Картометрический метод	5.00	–
3354	476637.24	1335618.931	Картометрический метод	5.00	–
3355	476632.28	1335640.263	Картометрический метод	5.00	–
3356	476627.92	1335663.282	Картометрический метод	5.00	–
3357	476623.15	1335690.269	Картометрический метод	5.00	–
3358	476619.42	1335709.382	Картометрический метод	5.00	–
3359	476611.2	1335726.185	Картометрический метод	5.00	–

ОПИСАНИЕ МЕСТОПОЛОЖЕНИЯ ГРАНИЦ

Береговая линия (граница водного объекта) р. Красная на территории Лискинского, Каширского районов Воронежской области

(наименование объекта, местоположение границ которого описано)

РАЗДЕЛ 2

Сведения о местоположении границ объекта

1. Система координат *МСК - субъект 36*

2. Сведения о характерных точках границ объекта

Обозначение характерных точек границ	Координаты, м		Метод определения координат характерной точки	Средняя квадратическая погрешность положения характерной точки (Mt), м	Описание обозначения точки на местности (при наличии)
	X	Y			
1	2	3	4	5	6
3360	476592.97	1335737.982	Картометрический метод	5.00	–
3361	476565.08	1335747.993	Картометрический метод	5.00	–
3362	476536.13	1335758.718	Картометрический метод	5.00	–
3363	476517.18	1335762.65	Картометрический метод	5.00	–
3364	476492.87	1335770.515	Картометрический метод	5.00	–
3365	476471.06	1335776.95	Картометрический метод	5.00	–
3366	476445.55	1335774.109	Картометрический метод	5.00	–
3367	476424.12	1335767.759	Картометрический метод	5.00	–
3368	476409.24	1335758.532	Картометрический метод	5.00	–
3369	476395.35	1335745.038	Картометрический метод	5.00	–
3370	476377.09	1335745.435	Картометрический метод	5.00	–
3371	476358.04	1335750.991	Картометрический метод	5.00	–
3372	476334.14	1335765.51	Картометрический метод	5.00	–
3373	476323.91	1335775.201	Картометрический метод	5.00	–
3374	476310.81	1335795.044	Картометрический метод	5.00	–
3375	476300.1	1335814.094	Картометрический метод	5.00	–
3376	476289.09	1335830.933	Картометрический метод	5.00	–
3377	476272.29	1335844.875	Картометрический метод	5.00	–
3378	476257.28	1335856.673	Картометрический метод	5.00	–
3379	476241.36	1335860.529	Картометрический метод	5.00	–
3380	476223.5	1335860.926	Картометрический метод	5.00	–

ОПИСАНИЕ МЕСТОПОЛОЖЕНИЯ ГРАНИЦ

Береговая линия (граница водного объекта) р. Красная на территории Лискинского, Каширского районов Воронежской области

(наименование объекта, местоположение границ которого описано)

РАЗДЕЛ 2

Сведения о местоположении границ объекта

1. Система координат *МСК - субъект 36*

2. Сведения о характерных точках границ объекта

Обозначение характерных точек границ	Координаты, м		Метод определения координат характерной точки	Средняя квадратическая погрешность положения характерной точки (Mt), м	Описание обозначения точки на местности (при наличии)
	X	Y			
1	2	3	4	5	6
3381	476203.26	1335856.163	Картометрический метод	5.00	–
3382	476184.61	1335847.829	Картометрический метод	5.00	–
3383	476160.4	1335830.565	Картометрический метод	5.00	–
3384	476140.75	1335818.658	Картометрический метод	5.00	–
3385	476121.3	1335825.008	Картометрический метод	5.00	–
3386	476106.41	1335835.58	Картометрический метод	5.00	–
3387	476094.32	1335840.883	Картометрический метод	5.00	–
3388	476079.63	1335848.821	Картометрический метод	5.00	–
3389	476064.15	1335865.49	Картометрический метод	5.00	–
3390	476057.41	1335882.952	Картометрический метод	5.00	–
3391	476058.6	1335904.78	Картометрический метод	5.00	–
3392	476062.44	1335926.028	Картометрический метод	5.00	–
3393	476052.07	1335934.965	Картометрический метод	5.00	–
3394	476043.85	1335934.608	Картометрический метод	5.00	–
3395	476028.12	1335928.888	Картометрический метод	5.00	–
3396	476011.67	1335928.173	Картометрический метод	5.00	–
3397	475999.16	1335930.318	Картометрический метод	5.00	–
3398	475988.08	1335934.965	Картометрический метод	5.00	–
3399	475977.35	1335939.613	Картометрический метод	5.00	–
3400	475965.56	1335936.038	Картометрический метод	5.00	–
3401	475955.55	1335926.028	Картометрический метод	5.00	–

ОПИСАНИЕ МЕСТОПОЛОЖЕНИЯ ГРАНИЦ

Береговая линия (граница водного объекта) р. Красная на территории Лискинского, Каширского районов Воронежской области

(наименование объекта, местоположение границ которого описано)

РАЗДЕЛ 2

Сведения о местоположении границ объекта

1. Система координат *МСК - субъект 36*

2. Сведения о характерных точках границ объекта

Обозначение характерных точек границ	Координаты, м		Метод определения координат характерной точки	Средняя квадратическая погрешность положения характерной точки (Mt), м	Описание обозначения точки на местности (при наличии)
	X	Y			
1	2	3	4	5	6
3402	475949.83	1335906.723	Картометрический метод	5.00	–
3403	475945.89	1335888.133	Картометрический метод	5.00	–
3404	475940.53	1335875.263	Картометрический метод	5.00	–
3405	475928.73	1335857.388	Картометрический метод	5.00	–
3406	475916.94	1335842.373	Картометрический метод	5.00	–
3407	475901.92	1335828.43	Картометрический метод	5.00	–
3408	475886.55	1335811.985	Картометрический метод	5.00	–
3409	475872.96	1335796.255	Картометрический метод	5.00	–
3410	475863.31	1335771.945	Картометрический метод	5.00	–
3411	475857.78	1335748.709	Картометрический метод	5.00	–
3412	475851.63	1335719.539	Картометрический метод	5.00	–
3413	475844.48	1335715.173	Картометрический метод	5.00	–
3414	475841.86	1335708.31	Картометрический метод	5.00	–
3415	475845.79	1335700.802	Картометрический метод	5.00	–
3416	475847.46	1335681.34	Картометрический метод	5.00	–
3417	475841.51	1335663.083	Картометрический метод	5.00	–
3418	475837.94	1335640.065	Картометрический метод	5.00	–
3419	475833.97	1335622.999	Картометрический метод	5.00	–
3420	475820.87	1335609.108	Картометрический метод	5.00	–
3421	475806.5	1335592.535	Картометрический метод	5.00	–
3422	475792.91	1335574.66	Картометрический метод	5.00	–

ОПИСАНИЕ МЕСТОПОЛОЖЕНИЯ ГРАНИЦ

Береговая линия (граница водного объекта) р. Красная на территории Лискинского, Каширского районов Воронежской области

(наименование объекта, местоположение границ которого описано)

РАЗДЕЛ 2

Сведения о местоположении границ объекта

1. Система координат *МСК - субъект 36*

2. Сведения о характерных точках границ объекта

Обозначение характерных точек границ	Координаты, м		Метод определения координат характерной точки	Средняя квадратическая погрешность положения характерной точки (Mt), м	Описание обозначения точки на местности (при наличии)
	X	Y			
1	2	3	4	5	6
3423	475778.97	1335552.853	Картометрический метод	5.00	–
3424	475766.1	1335528.543	Картометрический метод	5.00	–
3425	475761.1	1335509.595	Картометрический метод	5.00	–
3426	475754.66	1335491.005	Картометрический метод	5.00	–
3427	475747.51	1335470.985	Картометрический метод	5.00	–
3428	475738.22	1335454.54	Картометрический метод	5.00	–
3429	475721.77	1335429.515	Картометрический метод	5.00	–
3430	475707.08	1335413.372	Картометрический метод	5.00	–
3431	475698.5	1335394.424	Картометрический метод	5.00	–
3432	475693.99	1335369.862	Картометрический метод	5.00	–
3433	475684.7	1335350.199	Картометрический метод	5.00	–
3434	475671.11	1335334.469	Картометрический метод	5.00	–
3435	475656.54	1335328.794	Картометрический метод	5.00	–
3436	475638.94	1335317.666	Картометрический метод	5.00	–
3437	475628.21	1335306.941	Картометрический метод	5.00	–
3438	475616.41	1335298.719	Картометрический метод	5.00	–
3439	475594.61	1335290.496	Картометрический метод	5.00	–
3440	475578.16	1335287.994	Картометрический метод	5.00	–
3441	475554.57	1335291.211	Картометрический метод	5.00	–
3442	475537.9	1335288.036	Картометрический метод	5.00	–
3443	475522.21	1335280.805	Картометрический метод	5.00	–

ОПИСАНИЕ МЕСТОПОЛОЖЕНИЯ ГРАНИЦ

Береговая линия (граница водного объекта) р. Красная на территории Лискинского, Каширского районов Воронежской области

(наименование объекта, местоположение границ которого описано)

РАЗДЕЛ 2

Сведения о местоположении границ объекта

1. Система координат *МСК - субъект 36*

2. Сведения о характерных точках границ объекта

Обозначение характерных точек границ	Координаты, м		Метод определения координат характерной точки	Средняя квадратическая погрешность положения характерной точки (Mt), м	Описание обозначения точки на местности (при наличии)
	X	Y			
1	2	3	4	5	6
3444	475503.62	1335265.79	Картометрический метод	5.00	–
3445	475492.53	1335257.925	Картометрический метод	5.00	–
3446	475473.59	1335245.769	Картометрический метод	5.00	–
3447	475458.21	1335241.479	Картометрический метод	5.00	–
3448	475442.13	1335236.832	Картометрический метод	5.00	–
3449	475431.4	1335227.894	Картометрический метод	5.00	–
3450	475423.6	1335207.868	Картометрический метод	5.00	–
3451	475408.3	1335194.047	Картометрический метод	5.00	–
3452	475402.37	1335184.651	Картометрический метод	5.00	–
3453	475391.25	1335178.896	Картометрический метод	5.00	–
3454	475381.13	1335179.491	Картометрический метод	5.00	–
3455	475373.39	1335172.546	Картометрический метод	5.00	–
3456	475381.33	1335162.426	Картометрический метод	5.00	–
3457	475384.53	1335150.968	Картометрический метод	5.00	–
3458	475383.9	1335141.271	Картометрический метод	5.00	–
3459	475381.04	1335117.676	Картометрический метод	5.00	–
3460	475376.31	1335101.991	Картометрический метод	5.00	–
3461	475369.25	1335087.646	Картометрический метод	5.00	–
3462	475359.3	1335068.565	Картометрический метод	5.00	–
3463	475345.81	1335046.736	Картометрический метод	5.00	–
3464	475321.01	1335018.757	Картометрический метод	5.00	–

ОПИСАНИЕ МЕСТОПОЛОЖЕНИЯ ГРАНИЦ

Береговая линия (граница водного объекта) р. Красная на территории Лискинского, Каширского районов Воронежской области

(наименование объекта, местоположение границ которого описано)

РАЗДЕЛ 2

Сведения о местоположении границ объекта

1. Система координат *МСК - субъект 36*

2. Сведения о характерных точках границ объекта

Обозначение характерных точек границ	Координаты, м		Метод определения координат характерной точки	Средняя квадратическая погрешность положения характерной точки (Mt), м	Описание обозначения точки на местности (при наличии)
	X	Y			
1	2	3	4	5	6
3465	475302.06	1334996.592	Картометрический метод	5.00	–
3466	475275.96	1334978.359	Картометрический метод	5.00	–
3467	475259.87	1334970.494	Картометрический метод	5.00	–
3468	475242.03	1334970.536	Картометрический метод	5.00	–
3469	475205.52	1334972.322	Картометрический метод	5.00	–
3470	475191.71	1334973.845	Картометрический метод	5.00	–
3471	475182.06	1334968.125	Картометрический метод	5.00	–
3472	475181.7	1334957.043	Картометрический метод	5.00	–
3473	475191.36	1334934.878	Картометрический метод	5.00	–
3474	475205.3	1334922.723	Картометрический метод	5.00	–
3475	475206.01	1334902.703	Картометрический метод	5.00	–
3476	475200.29	1334889.475	Картометрический метод	5.00	–
3477	475186.71	1334875.533	Картометрический метод	5.00	–
3478	475173.84	1334860.518	Картометрический метод	5.00	–
3479	475160.97	1334841.928	Картометрический метод	5.00	–
3480	475153.1	1334824.052	Картометрический метод	5.00	–
3481	475150.6	1334802.602	Картометрический метод	5.00	–
3482	475150.6	1334781.152	Картометрический метод	5.00	–
3483	475153.1	1334760.417	Картометрический метод	5.00	–
3484	475162.65	1334729.236	Картометрический метод	5.00	–
3485	475159.08	1334706.218	Картометрический метод	5.00	–

ОПИСАНИЕ МЕСТОПОЛОЖЕНИЯ ГРАНИЦ

Береговая линия (граница водного объекта) р. Красная на территории Лискинского, Каширского районов Воронежской области

(наименование объекта, местоположение границ которого описано)

РАЗДЕЛ 2

Сведения о местоположении границ объекта

1. Система координат *МСК - субъект 36*

2. Сведения о характерных точках границ объекта

Обозначение характерных точек границ	Координаты, м		Метод определения координат характерной точки	Средняя квадратическая погрешность положения характерной точки (Mt), м	Описание обозначения точки на местности (при наличии)
	X	Y			
1	2	3	4	5	6
3486	475142.81	1334683.199	Картометрический метод	5.00	–
3487	475138.84	1334669.308	Картометрический метод	5.00	–
3488	475142.41	1334656.608	Картометрический метод	5.00	–
3489	475157.89	1334655.418	Картометрический метод	5.00	–
3490	475179.72	1334668.118	Картометрический метод	5.00	–
3491	475191.62	1334683.397	Картометрический метод	5.00	–
3492	475203.53	1334686.572	Картометрический метод	5.00	–
3493	475217.72	1334682.604	Картометрический метод	5.00	–
3494	475231.71	1334662.165	Картометрический метод	5.00	–
3495	475244.61	1334637.261	Картометрический метод	5.00	–
3496	475251.76	1334617.956	Картометрический метод	5.00	–
3497	475259.98	1334585.781	Картометрический метод	5.00	–
3498	475267.13	1334556.108	Картометрический метод	5.00	–
3499	475276.07	1334525.72	Картометрический метод	5.00	–
3500	475282.86	1334507.488	Картометрический метод	5.00	–
3501	475297.52	1334479.245	Картометрический метод	5.00	–
3502	475310.39	1334459.94	Картометрический метод	5.00	–
3503	475325.76	1334439.92	Картометрический метод	5.00	–
3504	475338.9	1334426.738	Картометрический метод	5.00	–
3505	475342.56	1334416.325	Картометрический метод	5.00	–
3506	475337.43	1334405.935	Картометрический метод	5.00	–

ОПИСАНИЕ МЕСТОПОЛОЖЕНИЯ ГРАНИЦ

Береговая линия (граница водного объекта) р. Красная на территории Лискинского, Каширского районов Воронежской области

(наименование объекта, местоположение границ которого описано)

РАЗДЕЛ 2

Сведения о местоположении границ объекта

1. Система координат *МСК - субъект 36*

2. Сведения о характерных точках границ объекта

Обозначение характерных точек границ	Координаты, м		Метод определения координат характерной точки	Средняя квадратическая погрешность положения характерной точки (Mt), м	Описание обозначения точки на местности (при наличии)
	X	Y			
1	2	3	4	5	6
3507	475336	1334386.273	Картометрический метод	5.00	–
3508	475327.06	1334359.818	Картометрический метод	5.00	–
3509	475320.98	1334331.218	Картометрический метод	5.00	–
3510	475312.76	1334305.478	Картометрический метод	5.00	–
3511	475313.12	1334275.09	Картометрический метод	5.00	–
3512	475314.9	1334253.283	Картометрический метод	5.00	–
3513	475328.13	1334234.335	Картометрический метод	5.00	–
3514	475341	1334221.465	Картометрический метод	5.00	–
3515	475359.95	1334214.315	Картометрический метод	5.00	–
3516	475383.9	1334210.383	Картометрический метод	5.00	–
3517	475406.07	1334210.383	Картометрический метод	5.00	–
3518	475425.73	1334204.305	Картометрический метод	5.00	–
3519	475445.75	1334195.01	Картометрический метод	5.00	–
3520	475454.33	1334181.067	Картометрический метод	5.00	–
3521	475459.69	1334170.7	Картометрический метод	5.00	–
3522	475466.48	1334149.25	Картометрический метод	5.00	–
3523	475473.41	1334132.733	Картометрический метод	5.00	–
3524	475474.99	1334119.24	Картометрический метод	5.00	–
3525	475461.84	1334110.64	Картометрический метод	5.00	–
3526	475462.82	1334102.283	Картометрический метод	5.00	–
3527	475477.92	1334093.837	Картометрический метод	5.00	–

ОПИСАНИЕ МЕСТОПОЛОЖЕНИЯ ГРАНИЦ

Береговая линия (граница водного объекта) р. Красная на территории Лискинского, Каширского районов Воронежской области

(наименование объекта, местоположение границ которого описано)

РАЗДЕЛ 2

Сведения о местоположении границ объекта

1. Система координат *МСК - субъект 36*

2. Сведения о характерных точках границ объекта

Обозначение характерных точек границ	Координаты, м		Метод определения координат характерной точки	Средняя квадратическая погрешность положения характерной точки (Mt), м	Описание обозначения точки на местности (при наличии)
	X	Y			
1	2	3	4	5	6
3528	475486.5	1334075.962	Картометрический метод	5.00	–
3529	475488.65	1334057.015	Картометрический метод	5.00	–
3530	475491.24	1334043.832	Картометрический метод	5.00	–
3531	475495.8	1334036.28	Картометрический метод	5.00	–
3532	475500.45	1334018.405	Картометрический метод	5.00	–
3533	475500.45	1334001.96	Картометрический метод	5.00	–
3534	475495.8	1333978.722	Картометрический метод	5.00	–
3535	475492.94	1333964.065	Картометрический метод	5.00	–
3536	475494.37	1333941.185	Картометрический метод	5.00	–
3537	475495.44	1333922.595	Картометрический метод	5.00	–
3538	475500.72	1333905.837	Картометрический метод	5.00	–
3539	475503.31	1333891.85	Картометрический метод	5.00	–
3540	475499.37	1333881.482	Картометрический метод	5.00	–
3541	475492.85	1333876.164	Картометрический метод	5.00	–
3542	475484.99	1333871.517	Картометрический метод	5.00	–
3543	475479.98	1333863.83	Картометрический метод	5.00	–
3544	475477.48	1333851.675	Картометрический метод	5.00	–
3545	475476.14	1333837.509	Картометрический метод	5.00	–
3546	475476.49	1333816.417	Картометрический метод	5.00	–
3547	475479.71	1333793.537	Картометрический метод	5.00	–
3548	475486.5	1333773.517	Картометрический метод	5.00	–

ОПИСАНИЕ МЕСТОПОЛОЖЕНИЯ ГРАНИЦ

Береговая линия (граница водного объекта) р. Красная на территории Лискинского, Каширского районов Воронежской области

(наименование объекта, местоположение границ которого описано)

РАЗДЕЛ 2

Сведения о местоположении границ объекта

1. Система координат *МСК - субъект 36*

2. Сведения о характерных точках границ объекта

Обозначение характерных точек границ	Координаты, м		Метод определения координат характерной точки	Средняя квадратическая погрешность положения характерной точки (Mt), м	Описание обозначения точки на местности (при наличии)
	X	Y			
1	2	3	4	5	6
3549	475493.57	1333762.3	Картометрический метод	5.00	–
3550	475503.66	1333753.139	Картометрический метод	5.00	–
3551	475517.34	1333744.425	Картометрический метод	5.00	–
3552	475532.62	1333740.984	Картометрический метод	5.00	–
3553	475555.5	1333740.984	Картометрический метод	5.00	–
3554	475578.02	1333742.414	Картометрический метод	5.00	–
3555	475603.76	1333745.632	Картометрический метод	5.00	–
3556	475631.29	1333750.637	Картометрический метод	5.00	–
3557	475665.25	1333755.284	Картометрический метод	5.00	–
3558	475692.07	1333758.144	Картометрический метод	5.00	–
3559	475706.99	1333761.407	Картометрический метод	5.00	–
3560	475718.88	1333766.367	Картометрический метод	5.00	–
3561	475728.26	1333771.953	Картометрический метод	5.00	–
3562	475736.4	1333777.807	Картометрический метод	5.00	–
3563	475744.67	1333788.246	Картометрический метод	5.00	–
3564	475758.16	1333774.355	Картометрический метод	5.00	–
3565	475760.15	1333754.908	Картометрический метод	5.00	–
3566	475760.15	1333737.049	Картометрический метод	5.00	–
3567	475753.8	1333717.602	Картометрический метод	5.00	–
3568	475719.47	1333677.319	Картометрический метод	5.00	–
3569	475703	1333659.261	Картометрический метод	5.00	–

ОПИСАНИЕ МЕСТОПОЛОЖЕНИЯ ГРАНИЦ

Береговая линия (граница водного объекта) р. Красная на территории Лискинского, Каширского районов Воронежской области

(наименование объекта, местоположение границ которого описано)

РАЗДЕЛ 2

Сведения о местоположении границ объекта

1. Система координат *МСК - субъект 36*

2. Сведения о характерных точках границ объекта

Обозначение характерных точек границ	Координаты, м		Метод определения координат характерной точки	Средняя квадратическая погрешность положения характерной точки (Mt), м	Описание обозначения точки на местности (при наличии)
	X	Y			
1	2	3	4	5	6
3570	475689.83	1333645.219	Картометрический метод	5.00	–
3571	475676.25	1333616.976	Картометрический метод	5.00	–
3572	475671.6	1333604.464	Картометрический метод	5.00	–
3573	475669.81	1333594.99	Картометрический метод	5.00	–
3574	475669.63	1333585.874	Картометрический метод	5.00	–
3575	475671.96	1333567.284	Картометрический метод	5.00	–
3576	475677.86	1333540.829	Картометрический метод	5.00	–
3577	475688.91	1333512.021	Картометрический метод	5.00	–
3578	475700.42	1333478.286	Картометрический метод	5.00	–
3579	475710.21	1333441.801	Картометрический метод	5.00	–
3580	475722.72	1333411.95	Картометрический метод	5.00	–
3581	475740.6	1333388.176	Картометрический метод	5.00	–
3582	475758.83	1333365.653	Картометрический метод	5.00	–
3583	475772.77	1333343.131	Картометрический метод	5.00	–
3584	475784.16	1333322.315	Картометрический метод	5.00	–
3585	475792.1	1333304.455	Картометрический метод	5.00	–
3586	475802.42	1333281.04	Картометрический метод	5.00	–
3587	475815.91	1333261.99	Картометрический метод	5.00	–
3588	475829.79	1333232.842	Картометрический метод	5.00	–
3589	475835.34	1333215.503	Картометрический метод	5.00	–
3590	475847.66	1333201.268	Картометрический метод	5.00	–

ОПИСАНИЕ МЕСТОПОЛОЖЕНИЯ ГРАНИЦ

Береговая линия (граница водного объекта) р. Красная на территории Лискинского, Каширского районов Воронежской области

(наименование объекта, местоположение границ которого описано)

РАЗДЕЛ 2

Сведения о местоположении границ объекта

1. Система координат *МСК - субъект 36*

2. Сведения о характерных точках границ объекта

Обозначение характерных точек границ	Координаты, м		Метод определения координат характерной точки	Средняя квадратическая погрешность положения характерной точки (Mt), м	Описание обозначения точки на местности (при наличии)
	X	Y			
1	2	3	4	5	6
3591	475865.9	1333196.019	Картометрический метод	5.00	–
3592	475886.46	1333187.261	Картометрический метод	5.00	–
3593	475927.21	1333170.458	Картометрический метод	5.00	–
3594	475953.62	1333159.596	Картометрический метод	5.00	–
3595	475980.48	1333144.361	Картометрический метод	5.00	–
3596	475987.81	1333137.747	Картометрический метод	5.00	–
3597	475990.49	1333131.848	Картометрический метод	5.00	–
3598	475996.39	1333122.374	Картометрический метод	5.00	–
3599	476000.86	1333112.543	Картометрический метод	5.00	–
3600	476015.52	1333091.093	Картометрический метод	5.00	–
3601	476024.45	1333079.295	Картометрический метод	5.00	–
3602	476029.46	1333066.068	Картометрический метод	5.00	–
3603	476031.42	1333054.449	Картометрический метод	5.00	–
3604	476029.1	1333041.043	Картометрический метод	5.00	–
3605	476020.88	1333025.67	Картометрический метод	5.00	–
3606	476009.26	1333009.225	Картометрический метод	5.00	–
3607	475995.85	1332992.78	Картометрический метод	5.00	–
3608	475982.8	1332980.447	Картометрический метод	5.00	–
3609	475975.83	1332970.615	Картометрический метод	5.00	–
3610	475970.65	1332959.354	Картометрический метод	5.00	–
3611	475967.43	1332945.948	Картометрический метод	5.00	–

ОПИСАНИЕ МЕСТОПОЛОЖЕНИЯ ГРАНИЦ

Береговая линия (граница водного объекта) р. Красная на территории Лискинского, Каширского районов Воронежской области

(наименование объекта, местоположение границ которого описано)

РАЗДЕЛ 2

Сведения о местоположении границ объекта

1. Система координат *МСК - субъект 36*

2. Сведения о характерных точках границ объекта

Обозначение характерных точек границ	Координаты, м		Метод определения координат характерной точки	Средняя квадратическая погрешность положения характерной точки (Mt), м	Описание обозначения точки на местности (при наличии)
	X	Y			
1	2	3	4	5	6
3612	475967.61	1332932.363	Картометрический метод	5.00	–
3613	475976.19	1332908.053	Картометрический метод	5.00	–
3614	475986.2	1332886.96	Картометрический метод	5.00	–
3615	476003.63	1332868.29	Картометрический метод	5.00	–
3616	476021.09	1332853.208	Картометрический метод	5.00	–
3617	476044.51	1332838.524	Картометрический метод	5.00	–
3618	476064.75	1332820.665	Картометрический метод	5.00	–
3619	476074.27	1332803.996	Картометрический метод	5.00	–
3620	476076.66	1332784.946	Картометрический метод	5.00	–
3621	476063.56	1332771.055	Картометрический метод	5.00	–
3622	476049.67	1332761.133	Картометрический метод	5.00	–
3623	476027.67	1332752.897	Картометрический метод	5.00	–
3624	476008.37	1332746.462	Картометрический метод	5.00	–
3625	475986.74	1332739.849	Картометрический метод	5.00	–
3626	475961.89	1332730.732	Картометрический метод	5.00	–
3627	475951.52	1332723.582	Картометрический метод	5.00	–
3628	475942.59	1332713.572	Картометрический метод	5.00	–
3629	475937.58	1332700.345	Картометрический метод	5.00	–
3630	475935.79	1332686.224	Картометрический метод	5.00	–
3631	475936.15	1332672.639	Картометрический метод	5.00	–
3632	475938.3	1332660.483	Картометрический метод	5.00	–

ОПИСАНИЕ МЕСТОПОЛОЖЕНИЯ ГРАНИЦ

Береговая линия (граница водного объекта) р. Красная на территории Лискинского, Каширского районов Воронежской области

(наименование объекта, местоположение границ которого описано)

РАЗДЕЛ 2

Сведения о местоположении границ объекта

1. Система координат *МСК - субъект 36*

2. Сведения о характерных точках границ объекта

Обозначение характерных точек границ	Координаты, м		Метод определения координат характерной точки	Средняя квадратическая погрешность положения характерной точки (Mt), м	Описание обозначения точки на местности (при наличии)
	X	Y			
1	2	3	4	5	6
3633	475943.3	1332647.792	Картометрический метод	5.00	–
3634	475952.6	1332630.275	Картометрический метод	5.00	–
3635	475963.32	1332615.617	Картометрический метод	5.00	–
3636	475974.4	1332603.462	Картометрический метод	5.00	–
3637	475987.27	1332588.09	Картометрический метод	5.00	–
3638	475992.28	1332577.365	Картометрический метод	5.00	–
3639	475992.28	1332565.21	Картометрический метод	5.00	–
3640	475989.42	1332551.625	Картометрический метод	5.00	–
3641	475980.48	1332539.112	Картометрический метод	5.00	–
3642	475973.15	1332533.213	Картометрический метод	5.00	–
3643	475963.68	1332529.46	Картометрический метод	5.00	–
3644	475950.99	1332522.667	Картометрический метод	5.00	–
3645	475942.41	1332518.198	Картометрический метод	5.00	–
3646	475929.18	1332510.154	Картометрический метод	5.00	–
3647	475913.99	1332500.681	Картометрический метод	5.00	–
3648	475898.97	1332492.637	Картометрический метод	5.00	–
3649	475881.81	1332480.839	Картометрический метод	5.00	–
3650	475863.22	1332464.216	Картометрический метод	5.00	–
3651	475849.28	1332449.737	Картометрический метод	5.00	–
3652	475840.7	1332438.833	Картометрический метод	5.00	–
3653	475834.98	1332426.857	Картометрический метод	5.00	–

ОПИСАНИЕ МЕСТОПОЛОЖЕНИЯ ГРАНИЦ

Береговая линия (граница водного объекта) р. Красная на территории Лискинского, Каширского районов Воронежской области

(наименование объекта, местоположение границ которого описано)

РАЗДЕЛ 2

Сведения о местоположении границ объекта

1. Система координат *МСК - субъект 36*

2. Сведения о характерных точках границ объекта

Обозначение характерных точек границ	Координаты, м		Метод определения координат характерной точки	Средняя квадратическая погрешность положения характерной точки (Mt), м	Описание обозначения точки на местности (при наличии)
	X	Y			
1	2	3	4	5	6
3654	475832.12	1332419.707	Картометрический метод	5.00	–
3655	475823.18	1332397.184	Картометрический метод	5.00	–
3656	475814.42	1332371.802	Картометрический метод	5.00	–
3657	475804.77	1332346.598	Картометрический метод	5.00	–
3658	475796.73	1332331.762	Картометрический метод	5.00	–
3659	475789.58	1332320.5	Картометрический метод	5.00	–
3660	475779.03	1332309.597	Картометрический метод	5.00	–
3661	475765.8	1332301.195	Картометрический метод	5.00	–
3662	475744.71	1332289.219	Картометрический метод	5.00	–
3663	475733.45	1332284.75	Картометрический метод	5.00	–
3664	475723.08	1332282.784	Картометрический метод	5.00	–
3665	475715.22	1332280.639	Картометрический метод	5.00	–
3666	475703.24	1332282.605	Картометрический метод	5.00	–
3667	475683.04	1332288.147	Картометрический метод	5.00	–
3668	475662.13	1332294.76	Картометрический метод	5.00	–
3669	475636.21	1332299.765	Картометрический метод	5.00	–
3670	475621.55	1332300.302	Картометрический метод	5.00	–
3671	475610.29	1332296.727	Картометрический метод	5.00	–
3672	475600.28	1332291.543	Картометрический метод	5.00	–
3673	475592.24	1332284.214	Картометрический метод	5.00	–
3674	475587.59	1332275.992	Картометрический метод	5.00	–

ОПИСАНИЕ МЕСТОПОЛОЖЕНИЯ ГРАНИЦ

Береговая линия (граница водного объекта) р. Красная на территории Лискинского, Каширского районов Воронежской области

(наименование объекта, местоположение границ которого описано)

РАЗДЕЛ 2

Сведения о местоположении границ объекта

1. Система координат *МСК - субъект 36*

2. Сведения о характерных точках границ объекта

Обозначение характерных точек границ	Координаты, м		Метод определения координат характерной точки	Средняя квадратическая погрешность положения характерной точки (Mt), м	Описание обозначения точки на местности (при наличии)
	X	Y			
1	2	3	4	5	6
3675	475582.58	1332265.982	Картометрический метод	5.00	–
3676	475580.08	1332255.972	Картометрический метод	5.00	–
3677	475579.54	1332245.425	Картометрический метод	5.00	–
3678	475581.51	1332235.237	Картометрический метод	5.00	–
3679	475588.66	1332210.569	Картометрический метод	5.00	–
3680	475590.98	1332197.699	Картометрический метод	5.00	–
3681	475589.02	1332186.795	Картометрический метод	5.00	–
3682	475585.8	1332176.249	Картометрический метод	5.00	–
3683	475578.11	1332162.664	Картометрический метод	5.00	–
3684	475572.22	1332156.944	Картометрический метод	5.00	–
3685	475564.71	1332154.084	Картометрический метод	5.00	–
3686	475557.92	1332153.011	Картометрический метод	5.00	–
3687	475547.37	1332154.62	Картометрический метод	5.00	–
3688	475537.54	1332157.659	Картометрический метод	5.00	–
3689	475526.59	1332157.685	Картометрический метод	5.00	–
3690	475507.74	1332165.424	Картометрический метод	5.00	–
3691	475489.28	1332174.461	Картометрический метод	5.00	–
3692	475471.58	1332181.969	Картометрический метод	5.00	–
3693	475459.42	1332186.438	Картометрический метод	5.00	–
3694	475442.09	1332190.549	Картометрический метод	5.00	–
3695	475426.57	1332191.221	Картометрический метод	5.00	–

ОПИСАНИЕ МЕСТОПОЛОЖЕНИЯ ГРАНИЦ

Береговая линия (граница водного объекта) р. Красная на территории Лискинского, Каширского районов Воронежской области

(наименование объекта, местоположение границ которого описано)

РАЗДЕЛ 2

Сведения о местоположении границ объекта

1. Система координат *МСК - субъект 36*

2. Сведения о характерных точках границ объекта

Обозначение характерных точек границ	Координаты, м		Метод определения координат характерной точки	Средняя квадратическая погрешность положения характерной точки (Mt), м	Описание обозначения точки на местности (при наличии)
	X	Y			
1	2	3	4	5	6
3696	475412.09	1332197.571	Картометрический метод	5.00	–
3697	475403.75	1332205.508	Картометрический метод	5.00	–
3698	475391.25	1332208.485	Картометрический метод	5.00	–
3699	475380.14	1332210.072	Картометрический метод	5.00	–
3700	475368.23	1332208.088	Картометрический метод	5.00	–
3701	475340.91	1332211.82	Картометрический метод	5.00	–
3702	475328.76	1332210.033	Картометрический метод	5.00	–
3703	475318.75	1332205.922	Картометрический метод	5.00	–
3704	475311.6	1332199.665	Картометрический метод	5.00	–
3705	475303.37	1332193.766	Картометрический метод	5.00	–
3706	475294.97	1332188.583	Картометрический метод	5.00	–
3707	475287.11	1332183.756	Картометрический метод	5.00	–
3708	475277.28	1332181.075	Картометрический метод	5.00	–
3709	475265.48	1332181.79	Картометрический метод	5.00	–
3710	475254.73	1332181.894	Картометрический метод	5.00	–
3711	475242.82	1332185.466	Картометрический метод	5.00	–
3712	475226.55	1332190.229	Картометрический метод	5.00	–
3713	475205.52	1332198.96	Картометрический метод	5.00	–
3714	475184.88	1332209.279	Картометрический метод	5.00	–
3715	475161.46	1332220.391	Картометрический метод	5.00	–
3716	475135.89	1332228.98	Картометрический метод	5.00	–

ОПИСАНИЕ МЕСТОПОЛОЖЕНИЯ ГРАНИЦ

Береговая линия (граница водного объекта) р. Красная на территории Лискинского, Каширского районов Воронежской области

(наименование объекта, местоположение границ которого описано)

РАЗДЕЛ 2

Сведения о местоположении границ объекта

1. Система координат *МСК - субъект 36*

2. Сведения о характерных точках границ объекта

Обозначение характерных точек границ	Координаты, м		Метод определения координат характерной точки	Средняя квадратическая погрешность положения характерной точки (Mt), м	Описание обозначения точки на местности (при наличии)
	X	Y			
1	2	3	4	5	6
3717	475112.47	1332238.097	Картометрический метод	5.00	–
3718	475093.34	1332242.208	Картометрический метод	5.00	–
3719	475070.64	1332245.962	Картометрический метод	5.00	–
3720	475054.31	1332247.776	Картометрический метод	5.00	–
3721	475032.48	1332247.776	Картометрический метод	5.00	–
3722	475012.63	1332246.585	Картометрический метод	5.00	–
3723	474991.28	1332239.884	Картометрический метод	5.00	–
3724	474966.25	1332227.729	Картометрический метод	5.00	–
3725	474943.37	1332212.714	Картометрический метод	5.00	–
3726	474933	1332198.771	Картометрический метод	5.00	–
3727	474925.68	1332182.148	Картометрический метод	5.00	–
3728	474920.38	1332169.951	Картометрический метод	5.00	–
3729	474907.86	1332164.432	Картометрический метод	5.00	–
3730	474887.62	1332158.876	Картометрический метод	5.00	–
3731	474870.55	1332154.907	Картометрический метод	5.00	–
3732	474855.07	1332154.907	Картометрический метод	5.00	–
3733	474843.57	1332154.907	Картометрический метод	5.00	–
3734	474832.45	1332158.479	Картометрический метод	5.00	–
3735	474822.89	1332173.389	Картометрический метод	5.00	–
3736	474814.85	1332189.655	Картометрический метод	5.00	–
3737	474803.95	1332205.564	Картометрический метод	5.00	–

ОПИСАНИЕ МЕСТОПОЛОЖЕНИЯ ГРАНИЦ

Береговая линия (граница водного объекта) р. Красная на территории Лискинского, Каширского районов Воронежской области

(наименование объекта, местоположение границ которого описано)

РАЗДЕЛ 2

Сведения о местоположении границ объекта

1. Система координат *МСК - субъект 36*

2. Сведения о характерных точках границ объекта

Обозначение характерных точек границ	Координаты, м		Метод определения координат характерной точки	Средняя квадратическая погрешность положения характерной точки (Mt), м	Описание обозначения точки на местности (при наличии)
	X	Y			
1	2	3	4	5	6
3738	474787.14	1332220.937	Картометрический метод	5.00	–
3739	474768.02	1332233.628	Картометрический метод	5.00	–
3740	474751.75	1332237.024	Картометрический метод	5.00	–
3741	474737.09	1332238.812	Картометрический метод	5.00	–
3742	474718.42	1332234.725	Картометрический метод	5.00	–
3743	474701.44	1332234.725	Картометрический метод	5.00	–
3744	474690.37	1332231.901	Картометрический метод	5.00	–
3745	474674.5	1332221.979	Картометрический метод	5.00	–
3746	474663.73	1332203.686	Картометрический метод	5.00	–
3747	474653.15	1332193.102	Картометрический метод	5.00	–
3748	474637.27	1332181.527	Картометрический метод	5.00	–
3749	474619.41	1332172.928	Картометрический метод	5.00	–
3750	474604.65	1332164.432	Картометрический метод	5.00	–
3751	474580.15	1332153.726	Картометрический метод	5.00	–
3752	474565.67	1332148.543	Картометрический метод	5.00	–
3753	474552.27	1332146.934	Картометрический метод	5.00	–
3754	474531.89	1332148.006	Картометрический метод	5.00	–
3755	474510.44	1332153.19	Картометрический метод	5.00	–
3756	474499.36	1332158.731	Картометрический метод	5.00	–
3757	474491.49	1332161.949	Картометрический метод	5.00	–
3758	474485.41	1332166.239	Картометрический метод	5.00	–

ОПИСАНИЕ МЕСТОПОЛОЖЕНИЯ ГРАНИЦ

Береговая линия (граница водного объекта) р. Красная на территории Лискинского, Каширского районов Воронежской области

(наименование объекта, местоположение границ которого описано)

РАЗДЕЛ 2

Сведения о местоположении границ объекта

1. Система координат *МСК - субъект 36*

2. Сведения о характерных точках границ объекта

Обозначение характерных точек границ	Координаты, м		Метод определения координат характерной точки	Средняя квадратическая погрешность положения характерной точки (Mt), м	Описание обозначения точки на местности (при наличии)
	X	Y			
1	2	3	4	5	6
3759	474475.05	1332172.853	Картометрический метод	5.00	–
3760	474464.32	1332181.611	Картометрический метод	5.00	–
3761	474449.07	1332190.626	Картометрический метод	5.00	–
3762	474441.8	1332204.134	Картометрический метод	5.00	–
3763	474429.23	1332212.851	Картометрический метод	5.00	–
3764	474412.56	1332231.107	Картометрический метод	5.00	–
3765	474404.22	1332248.172	Картометрический метод	5.00	–
3766	474401.04	1332260.619	Картометрический метод	5.00	–
3767	474393.54	1332276.707	Картометрический метод	5.00	–
3768	474390.32	1332288.504	Картометрический метод	5.00	–
3769	474388.53	1332294.582	Картометрический метод	5.00	–
3770	474380.49	1332307.094	Картометрический метод	5.00	–
3771	474372.8	1332319.607	Картометрический метод	5.00	–
3772	474364.58	1332330.689	Картометрический метод	5.00	–
3773	474357.07	1332343.917	Картометрический метод	5.00	–
3774	474345.27	1332361.256	Картометрический метод	5.00	–
3775	474337.59	1332374.126	Картометрический метод	5.00	–
3776	474333.12	1332386.817	Картометрический метод	5.00	–
3777	474328.83	1332403.619	Картометрический метод	5.00	–
3778	474327.04	1332416.847	Картометрический метод	5.00	–
3779	474326.5	1332430.611	Картометрический метод	5.00	–

ОПИСАНИЕ МЕСТОПОЛОЖЕНИЯ ГРАНИЦ

Береговая линия (граница водного объекта) р. Красная на территории Лискинского, Каширского районов Воронежской области

(наименование объекта, местоположение границ которого описано)

РАЗДЕЛ 2

Сведения о местоположении границ объекта

1. Система координат *МСК - субъект 36*

2. Сведения о характерных точках границ объекта

Обозначение характерных точек границ	Координаты, м		Метод определения координат характерной точки	Средняя квадратическая погрешность положения характерной точки (Mt), м	Описание обозначения точки на местности (при наличии)
	X	Y			
1	2	3	4	5	6
3780	474325.97	1332444.017	Картометрический метод	5.00	–
3781	474325.79	1332455.814	Картометрический метод	5.00	–
3782	474324.9	1332470.114	Картометрический метод	5.00	–
3783	474326.68	1332484.057	Картометрический метод	5.00	–
3784	474328.11	1332496.212	Картометрический метод	5.00	–
3785	474329.61	1332507.332	Картометрический метод	5.00	–
3786	474336.36	1332514.277	Картометрический метод	5.00	–
3787	474343.7	1332523.008	Картометрический метод	5.00	–
3788	474342.91	1332533.526	Картометрический метод	5.00	–
3789	474336.16	1332541.661	Картометрический метод	5.00	–
3790	474328.29	1332550.731	Картометрический метод	5.00	–
3791	474315.32	1332555.552	Картометрический метод	5.00	–
3792	474305.23	1332567.355	Картометрический метод	5.00	–
3793	474292.01	1332586.66	Картометрический метод	5.00	–
3794	474283.77	1332592.858	Картометрический метод	5.00	–
3795	474270.68	1332598.018	Картометрический метод	5.00	–
3796	474258.37	1332601.193	Картометрический метод	5.00	–
3797	474242.1	1332601.986	Картометрический метод	5.00	–
3798	474226.62	1332604.765	Картометрический метод	5.00	–
3799	474216.7	1332608.733	Картометрический метод	5.00	–
3800	474208.76	1332613.893	Картометрический метод	5.00	–

ОПИСАНИЕ МЕСТОПОЛОЖЕНИЯ ГРАНИЦ

Береговая линия (граница водного объекта) р. Красная на территории Лискинского, Каширского районов Воронежской области

(наименование объекта, местоположение границ которого описано)

РАЗДЕЛ 2

Сведения о местоположении границ объекта

1. Система координат *МСК - субъект 36*

2. Сведения о характерных точках границ объекта

Обозначение характерных точек границ	Координаты, м		Метод определения координат характерной точки	Средняя квадратическая погрешность положения характерной точки (Mt), м	Описание обозначения точки на местности (при наличии)
	X	Y			
1	2	3	4	5	6
3801	474196.91	1332622.052	Картометрический метод	5.00	–
3802	474180.19	1332621.83	Картометрический метод	5.00	–
3803	474166.3	1332618.655	Картометрический метод	5.00	–
3804	474150.03	1332617.068	Картометрический метод	5.00	–
3805	474131.77	1332613.893	Картометрический метод	5.00	–
3806	474114.7	1332613.893	Картометрический метод	5.00	–
3807	474100.92	1332612.4	Картометрический метод	5.00	–
3808	474083.76	1332603.283	Картометрический метод	5.00	–
3809	474065.71	1332590.771	Картометрический метод	5.00	–
3810	474048.91	1332578.616	Картометрический метод	5.00	–
3811	474034.78	1332569.321	Картометрический метод	5.00	–
3812	474021.91	1332558.953	Картометрический метод	5.00	–
3813	474000.11	1332543.045	Картометрический метод	5.00	–
3814	473983.66	1332531.247	Картометрический метод	5.00	–
3815	473969.18	1332520.165	Картометрический метод	5.00	–
3816	473956.31	1332507.831	Картометрический метод	5.00	–
3817	473943.26	1332494.961	Картометрический метод	5.00	–
3818	473930.93	1332477.801	Картометрический метод	5.00	–
3819	473919.31	1332461.534	Картометрический метод	5.00	–
3820	473907.87	1332445.447	Картометрический метод	5.00	–
3821	473895.72	1332426.142	Картометрический метод	5.00	–

ОПИСАНИЕ МЕСТОПОЛОЖЕНИЯ ГРАНИЦ

Береговая линия (граница водного объекта) р. Красная на территории Лискинского, Каширского районов Воронежской области

(наименование объекта, местоположение границ которого описано)

РАЗДЕЛ 2

Сведения о местоположении границ объекта

1. Система координат *МСК - субъект 36*

2. Сведения о характерных точках границ объекта

Обозначение характерных точек границ	Координаты, м		Метод определения координат характерной точки	Средняя квадратическая погрешность положения характерной точки (Mt), м	Описание обозначения точки на местности (при наличии)
	X	Y			
1	2	3	4	5	6
3822	473887.14	1332408.267	Картометрический метод	5.00	–
3823	473879.99	1332392.179	Картометрический метод	5.00	–
3824	473873.55	1332367.333	Картометрический метод	5.00	–
3825	473872.48	1332346.062	Картометрический метод	5.00	–
3826	473874.45	1332336.409	Картометрический метод	5.00	–
3827	473878.56	1332326.578	Картометрический метод	5.00	–
3828	473887.49	1332309.686	Картометрический метод	5.00	–
3829	473895	1332296.012	Картометрический метод	5.00	–
3830	473901.97	1332279.745	Картометрический метод	5.00	–
3831	473906.35	1332270.093	Картометрический метод	5.00	–
3832	473908.94	1332260.44	Картометрический метод	5.00	–
3833	473912.16	1332240.42	Картометрический метод	5.00	–
3834	473914.66	1332219.953	Картометрический метод	5.00	–
3835	473916.25	1332206.614	Картометрический метод	5.00	–
3836	473912.97	1332199.33	Картометрический метод	5.00	–
3837	473908.59	1332193.409	Картометрический метод	5.00	–
3838	473901.44	1332191.621	Картометрический метод	5.00	–
3839	473897.15	1332188.873	Картометрический метод	5.00	–
3840	473893.27	1332178.634	Картометрический метод	5.00	–
3841	473886.51	1332174.607	Картометрический метод	5.00	–
3842	473876.51	1332171.489	Картометрический метод	5.00	–

ОПИСАНИЕ МЕСТОПОЛОЖЕНИЯ ГРАНИЦ

Береговая линия (граница водного объекта) р. Красная на территории Лискинского, Каширского районов Воронежской области

(наименование объекта, местоположение границ которого описано)

РАЗДЕЛ 2

Сведения о местоположении границ объекта

1. Система координат *МСК - субъект 36*

2. Сведения о характерных точках границ объекта

Обозначение характерных точек границ	Координаты, м		Метод определения координат характерной точки	Средняя квадратическая погрешность положения характерной точки (Mt), м	Описание обозначения точки на местности (при наличии)
	X	Y			
1	2	3	4	5	6
3843	473862.61	1332170.189	Картометрический метод	5.00	–
3844	473842.81	1332171.244	Картометрический метод	5.00	–
3845	473826.36	1332169.814	Картометрический метод	5.00	–
3846	473804.17	1332165.652	Картометрический метод	5.00	–
3847	473779.86	1332170.778	Картометрический метод	5.00	–
3848	473759.52	1332175.739	Картометрический метод	5.00	–
3849	473742.49	1332180.7	Картометрический метод	5.00	–
3850	473722.64	1332186.488	Картометрический метод	5.00	–
3851	473688.25	1332205.339	Картометрический метод	5.00	–
3852	473670.72	1332213.111	Картометрический метод	5.00	–
3853	473655.84	1332219.726	Картометрический метод	5.00	–
3854	473637.74	1332225.137	Картометрический метод	5.00	–
3855	473622.59	1332224.154	Картометрический метод	5.00	–
3856	473609	1332222.009	Картометрический метод	5.00	–
3857	473595.37	1332218.97	Картометрический метод	5.00	–
3858	473571.46	1332213.787	Картометрический метод	5.00	–
3859	473550.73	1332205.564	Картометрический метод	5.00	–
3860	473531.42	1332190.549	Картометрический метод	5.00	–
3861	473518.15	1332180.36	Картометрический метод	5.00	–
3862	473503.4	1332171.512	Картометрический метод	5.00	–
3863	473490.88	1332162.606	Картометрический метод	5.00	–

ОПИСАНИЕ МЕСТОПОЛОЖЕНИЯ ГРАНИЦ

Береговая линия (граница водного объекта) р. Красная на территории Лискинского, Каширского районов Воронежской области

(наименование объекта, местоположение границ которого описано)

РАЗДЕЛ 2

Сведения о местоположении границ объекта

1. Система координат *МСК - субъект 36*

2. Сведения о характерных точках границ объекта

Обозначение характерных точек границ	Координаты, м		Метод определения координат характерной точки	Средняя квадратическая погрешность положения характерной точки (Mt), м	Описание обозначения точки на местности (при наличии)
	X	Y			
1	2	3	4	5	6
3864	473478.54	1332159.522	Картометрический метод	5.00	–
3865	473461.58	1332162.092	Картометрический метод	5.00	–
3866	473433.11	1332160.519	Картометрический метод	5.00	–
3867	473409.02	1332158.508	Картометрический метод	5.00	–
3868	473394.41	1332158.106	Картометрический метод	5.00	–
3869	473368.54	1332156.899	Картометрический метод	5.00	–
3870	473350.02	1332154.381	Картометрический метод	5.00	–
3871	473323.8	1332157.465	Картометрический метод	5.00	–
3872	473304.78	1332167.233	Картометрический метод	5.00	–
3873	473284.75	1332180.896	Картометрический метод	5.00	–
3874	473267.59	1332187.331	Картометрический метод	5.00	–
3875	473249.36	1332192.694	Картометрический метод	5.00	–
3876	473228.84	1332197.386	Картометрический метод	5.00	–
3877	473199.62	1332200.872	Картометрический метод	5.00	–
3878	473186.61	1332198.727	Картометрический метод	5.00	–
3879	473173.21	1332191.89	Картометрический метод	5.00	–
3880	473152.47	1332175.534	Картометрический метод	5.00	–
3881	473144.25	1332164.139	Картометрический метод	5.00	–
3882	473131.65	1332146.174	Картометрический метод	5.00	–
3883	473121.01	1332125.126	Картометрический метод	5.00	–
3884	473111.72	1332109.754	Картометрический метод	5.00	–

ОПИСАНИЕ МЕСТОПОЛОЖЕНИЯ ГРАНИЦ

Береговая линия (граница водного объекта) р. Красная на территории Лискинского, Каширского районов Воронежской области

(наименование объекта, местоположение границ которого описано)

РАЗДЕЛ 2

Сведения о местоположении границ объекта

1. Система координат *МСК - субъект 36*

2. Сведения о характерных точках границ объекта

Обозначение характерных точек границ	Координаты, м		Метод определения координат характерной точки	Средняя квадратическая погрешность положения характерной точки (Mt), м	Описание обозначения точки на местности (при наличии)
	X	Y			
1	2	3	4	5	6
3885	473101.35	1332099.386	Картометрический метод	5.00	–
3886	473087.41	1332091.879	Картометрический метод	5.00	–
3887	473067.03	1332085.444	Картометрический метод	5.00	–
3888	473038.43	1332079.724	Картометрический метод	5.00	–
3889	473010.19	1332079.009	Картометрический метод	5.00	–
3890	472995.98	1332080.886	Картометрический метод	5.00	–
3891	472978.01	1332079.724	Картометрический метод	5.00	–
3892	472955.49	1332081.422	Картометрический метод	5.00	–
3893	472939.4	1332080.439	Картометрический метод	5.00	–
3894	472923.6	1332081.977	Картометрический метод	5.00	–
3895	472915.33	1332070.402	Картометрический метод	5.00	–
3896	472911.69	1332050.558	Картометрический метод	5.00	–
3897	472905.74	1332032.368	Картометрический метод	5.00	–
3898	472899.46	1332004.917	Картометрический метод	5.00	–
3899	472898.14	1331980.443	Картометрический метод	5.00	–
3900	472899.79	1331965.23	Картометрический метод	5.00	–
3901	472903.65	1331946.376	Картометрический метод	5.00	–
3902	472912.95	1331920.994	Картометрический метод	5.00	–
3903	472925.82	1331888.103	Картометрический метод	5.00	–
3904	472930.55	1331866.922	Картометрический метод	5.00	–
3905	472933.6	1331854.148	Картометрический метод	5.00	–

ОПИСАНИЕ МЕСТОПОЛОЖЕНИЯ ГРАНИЦ

Береговая линия (граница водного объекта) р. Красная на территории Лискинского, Каширского районов Воронежской области

(наименование объекта, местоположение границ которого описано)

РАЗДЕЛ 2

Сведения о местоположении границ объекта

1. Система координат *МСК - субъект 36*

2. Сведения о характерных точках границ объекта

Обозначение характерных точек границ	Координаты, м		Метод определения координат характерной точки	Средняя квадратическая погрешность положения характерной точки (Mt), м	Описание обозначения точки на местности (при наличии)
	X	Y			
1	2	3	4	5	6
3906	472941.82	1331840.782	Картометрический метод	5.00	–
3907	472934.63	1331825.359	Картометрический метод	5.00	–
3908	472917.66	1331818.676	Картометрический метод	5.00	–
3909	472901.73	1331815.077	Картометрический метод	5.00	–
3910	472886.82	1331815.591	Картометрический метод	5.00	–
3911	472867.28	1331811.992	Картометрический метод	5.00	–
3912	472861.42	1331801.85	Картометрический метод	5.00	–
3913	472868.04	1331786.305	Картометрический метод	5.00	–
3914	472857.12	1331777.376	Картометрический метод	5.00	–
3915	472846.54	1331766.462	Картометрический метод	5.00	–
3916	472831.99	1331751.91	Картометрический метод	5.00	–
3917	472818.21	1331746.176	Картометрический метод	5.00	–
3918	472802.84	1331742.243	Картометрический метод	5.00	–
3919	472795.69	1331741.886	Картометрический метод	5.00	–
3920	472787.64	1331739.026	Картометрический метод	5.00	–
3921	472773.7	1331732.054	Картометрический метод	5.00	–
3922	472761.01	1331728.301	Картометрический метод	5.00	–
3923	472744.92	1331721.508	Картометрический метод	5.00	–
3924	472722.76	1331706.851	Картометрический метод	5.00	–
3925	472700.59	1331682.898	Картометрический метод	5.00	–
3926	472690.94	1331667.168	Картометрический метод	5.00	–

ОПИСАНИЕ МЕСТОПОЛОЖЕНИЯ ГРАНИЦ

Береговая линия (граница водного объекта) р. Красная на территории Лискинского, Каширского районов Воронежской области

(наименование объекта, местоположение границ которого описано)

РАЗДЕЛ 2

Сведения о местоположении границ объекта

1. Система координат *МСК - субъект 36*

2. Сведения о характерных точках границ объекта

Обозначение характерных точек границ	Координаты, м		Метод определения координат характерной точки	Средняя квадратическая погрешность положения характерной точки (Mt), м	Описание обозначения точки на местности (при наличии)
	X	Y			
1	2	3	4	5	6
3927	472682	1331650.008	Картометрический метод	5.00	–
3928	472670.92	1331634.993	Картометрический метод	5.00	–
3929	472653.04	1331616.403	Картометрический метод	5.00	–
3930	472632.31	1331602.103	Картометрический метод	5.00	–
3931	472622.21	1331596.115	Картометрический метод	5.00	–
3932	472612.83	1331586.462	Картометрический метод	5.00	–
3933	472609.61	1331573.056	Картометрический метод	5.00	–
3934	472610.14	1331560.186	Картометрический метод	5.00	–
3935	472608.36	1331545.618	Картометрический метод	5.00	–
3936	472604.78	1331520.95	Картометрический метод	5.00	–
3937	472604.78	1331501.645	Картометрический метод	5.00	–
3938	472604.78	1331473.045	Картометрический метод	5.00	–
3939	472604.78	1331440.513	Картометрический метод	5.00	–
3940	472609.07	1331414.415	Картометрический метод	5.00	–
3941	472616.15	1331395.06	Картометрический метод	5.00	–
3942	472621.29	1331374.497	Картометрический метод	5.00	–
3943	472625.4	1331350.591	Картометрический метод	5.00	–
3944	472625.4	1331320.516	Картометрический метод	5.00	–
3945	472626.17	1331295.583	Картометрический метод	5.00	–
3946	472626.94	1331274.762	Картометрический метод	5.00	–
3947	472632.08	1331262.424	Картометрический метод	5.00	–

ОПИСАНИЕ МЕСТОПОЛОЖЕНИЯ ГРАНИЦ

Береговая линия (граница водного объекта) р. Красная на территории Лискинского, Каширского районов Воронежской области

(наименование объекта, местоположение границ которого описано)

РАЗДЕЛ 2

Сведения о местоположении границ объекта

1. Система координат *МСК - субъект 36*

2. Сведения о характерных точках границ объекта

Обозначение характерных точек границ	Координаты, м		Метод определения координат характерной точки	Средняя квадратическая погрешность положения характерной точки (Mt), м	Описание обозначения точки на местности (при наличии)
	X	Y			
1	2	3	4	5	6
3948	472633.37	1331249.571	Картометрический метод	5.00	–
3949	472628.23	1331237.49	Картометрический метод	5.00	–
3950	472618.72	1331230.036	Картометрический метод	5.00	–
3951	472608.95	1331222.838	Картометрический метод	5.00	–
3952	472600.76	1331212.696	Картометрический метод	5.00	–
3953	472595.04	1331198.932	Картометрический метод	5.00	–
3954	472585.39	1331178.375	Картометрический метод	5.00	–
3955	472578.68	1331161.126	Картометрический метод	5.00	–
3956	472570.91	1331132.794	Картометрический метод	5.00	–
3957	472566.35	1331107.858	Картометрический метод	5.00	–
3958	472565.51	1331092.515	Картометрический метод	5.00	–
3959	472569.62	1331077.863	Картометрический метод	5.00	–
3960	472574.48	1331066.031	Картометрический метод	5.00	–
3961	472581.49	1331064.199	Картометрический метод	5.00	–
3962	472590.71	1331063.159	Картометрический метод	5.00	–
3963	472589.03	1331053.572	Картометрический метод	5.00	–
3964	472591.85	1331044.832	Картометрический метод	5.00	–
3965	472590.57	1331036.269	Картометрический метод	5.00	–
3966	472592.98	1331030.102	Картометрический метод	5.00	–
3967	472605.5	1331019.02	Картометрический метод	5.00	–
3968	472613.27	1331014.283	Картометрический метод	5.00	–

ОПИСАНИЕ МЕСТОПОЛОЖЕНИЯ ГРАНИЦ

Береговая линия (граница водного объекта) р. Красная на территории Лискинского, Каширского районов Воронежской области

(наименование объекта, местоположение границ которого описано)

РАЗДЕЛ 2

Сведения о местоположении границ объекта

1. Система координат *МСК - субъект 36*

2. Сведения о характерных точках границ объекта

Обозначение характерных точек границ	Координаты, м		Метод определения координат характерной точки	Средняя квадратическая погрешность положения характерной точки (Mt), м	Описание обозначения точки на местности (при наличии)
	X	Y			
1	2	3	4	5	6
3969	472617.56	1331009.874	Картометрический метод	5.00	–
3970	472618.37	1331000.608	Картометрический метод	5.00	–
3971	472620.9	1330989.31	Картометрический метод	5.00	–
3972	472629.13	1330979.028	Картометрический метод	5.00	–
3973	472640.53	1330964.143	Картометрический метод	5.00	–
3974	472654.32	1330944.584	Картометрический метод	5.00	–
3975	472658.94	1330930.189	Картометрический метод	5.00	–
3976	472656.63	1330916.822	Картометрический метод	5.00	–
3977	472651.75	1330905.512	Картометрический метод	5.00	–
3978	472642.32	1330882.365	Картометрический метод	5.00	–
3979	472633.29	1330861.004	Картометрический метод	5.00	–
3980	472629.77	1330849.347	Картометрический метод	5.00	–
3981	472624.11	1330843.307	Картометрический метод	5.00	–
3982	472613.81	1330840.269	Картометрический метод	5.00	–
3983	472600.85	1330829.04	Картометрический метод	5.00	–
3984	472589.05	1330815.602	Картометрический метод	5.00	–
3985	472583.5	1330803.079	Картометрический метод	5.00	–
3986	472564.86	1330783.157	Картометрический метод	5.00	–
3987	472554.11	1330769.842	Картометрический метод	5.00	–
3988	472543.66	1330747.171	Картометрический метод	5.00	–
3989	472538.39	1330729.563	Картометрический метод	5.00	–

ОПИСАНИЕ МЕСТОПОЛОЖЕНИЯ ГРАНИЦ

Береговая линия (граница водного объекта) р. Красная на территории Лискинского, Каширского районов Воронежской области

(наименование объекта, местоположение границ которого описано)

РАЗДЕЛ 2

Сведения о местоположении границ объекта

1. Система координат *МСК - субъект 36*

2. Сведения о характерных точках границ объекта

Обозначение характерных точек границ	Координаты, м		Метод определения координат характерной точки	Средняя квадратическая погрешность положения характерной точки (Mt), м	Описание обозначения точки на местности (при наличии)
	X	Y			
1	2	3	4	5	6
3990	472533.25	1330718.638	Картометрический метод	5.00	–
3991	472526.76	1330713.267	Картометрический метод	5.00	–
3992	472517.46	1330709.067	Картометрический метод	5.00	–
3993	472512.73	1330704.866	Картометрический метод	5.00	–
3994	472505.04	1330694.834	Картометрический метод	5.00	–
3995	472496.41	1330697.314	Картометрический метод	5.00	–
3996	472487.79	1330693.56	Картометрический метод	5.00	–
3997	472477.96	1330694.052	Картометрический метод	5.00	–
3998	472472.95	1330693.426	Картометрический метод	5.00	–
3999	472458.65	1330693.673	Картометрический метод	5.00	–
4000	472450.99	1330689.516	Картометрический метод	5.00	–
4001	472453.69	1330678.025	Картометрический метод	5.00	–
4002	472448.94	1330675.84	Картометрический метод	5.00	–
4003	472435.31	1330680.081	Картометрический метод	5.00	–
4004	472422.33	1330681.623	Картометрический метод	5.00	–
4005	472412.18	1330681.238	Картометрический метод	5.00	–
4006	472398.68	1330682.266	Картометрический метод	5.00	–
4007	472383	1330678.41	Картометрический метод	5.00	–
4008	472371.69	1330674.812	Картометрический метод	5.00	–
4009	472362.01	1330671.473	Картометрический метод	5.00	–
4010	472349.85	1330665.395	Картометрический метод	5.00	–

ОПИСАНИЕ МЕСТОПОЛОЖЕНИЯ ГРАНИЦ

Береговая линия (граница водного объекта) р. Красная на территории Лискинского, Каширского районов Воронежской области

(наименование объекта, местоположение границ которого описано)

РАЗДЕЛ 2

Сведения о местоположении границ объекта

1. Система координат *МСК - субъект 36*

2. Сведения о характерных точках границ объекта

Обозначение характерных точек границ	Координаты, м		Метод определения координат характерной точки	Средняя квадратическая погрешность положения характерной точки (Mt), м	Описание обозначения точки на местности (при наличии)
	X	Y			
1	2	3	4	5	6
4011	472340.85	1330659.132	Картометрический метод	5.00	–
4012	472328.77	1330655.79	Картометрический метод	5.00	–
4013	472316.94	1330644.223	Картометрический метод	5.00	–
4014	472303.57	1330637.026	Картометрический метод	5.00	–
4015	472288.92	1330629.057	Картометрический метод	5.00	–
4016	472271.19	1330623.916	Картометрический метод	5.00	–
4017	472256.79	1330625.715	Картометрический метод	5.00	–
4018	472247.54	1330631.628	Картометрический метод	5.00	–
4019	472238.8	1330638.825	Картометрический метод	5.00	–
4020	472226.55	1330642.214	Картометрический метод	5.00	–
4021	472221.72	1330647.353	Картометрический метод	5.00	–
4022	472215.46	1330649.722	Картометрический метод	5.00	–
4023	472210.19	1330650.213	Картометрический метод	5.00	–
4024	472204.38	1330649.275	Картометрический метод	5.00	–
4025	472199.29	1330648.157	Картометрический метод	5.00	–
4026	472193.66	1330644.27	Картометрический метод	5.00	–
4027	472184.36	1330635.466	Картометрический метод	5.00	–
4028	472172.3	1330621.792	Картометрический метод	5.00	–
4029	472163.54	1330610.62	Картометрический метод	5.00	–
4030	472158.09	1330602.324	Картометрический метод	5.00	–
4031	472147.03	1330598.982	Картометрический метод	5.00	–

ОПИСАНИЕ МЕСТОПОЛОЖЕНИЯ ГРАНИЦ

Береговая линия (граница водного объекта) р. Красная на территории Лискинского, Каширского районов Воронежской области

(наименование объекта, местоположение границ которого описано)

РАЗДЕЛ 2

Сведения о местоположении границ объекта

1. Система координат *МСК - субъект 36*

2. Сведения о характерных точках границ объекта

Обозначение характерных точек границ	Координаты, м		Метод определения координат характерной точки	Средняя квадратическая погрешность положения характерной точки (Mt), м	Описание обозначения точки на местности (при наличии)
	X	Y			
1	2	3	4	5	6
4032	472137.98	1330600.61	Картометрический метод	5.00	–
4033	472128.32	1330598.018	Картометрический метод	5.00	–
4034	472112.15	1330591.806	Картометрический метод	5.00	–
4035	472104.82	1330586.935	Картометрический метод	5.00	–
4036	472090.16	1330576.121	Картометрический метод	5.00	–
4037	472087.66	1330570.58	Картометрический метод	5.00	–
4038	472086.41	1330561.776	Картометрический метод	5.00	–
4039	472089.09	1330556.995	Картометрический метод	5.00	–
4040	472095.62	1330553.485	Картометрический метод	5.00	–
4041	472096.65	1330548.344	Картометрический метод	5.00	–
4042	472089.27	1330539.254	Картометрический метод	5.00	–
4043	472084.26	1330528.886	Картометрический метод	5.00	–
4044	472078.54	1330520.262	Картометрический метод	5.00	–
4045	472076.13	1330512.843	Картометрический метод	5.00	–
4046	472076.04	1330506.364	Картометрический метод	5.00	–
4047	472078.81	1330500.42	Картометрический метод	5.00	–
4048	472084.83	1330492.565	Картометрический метод	5.00	–
4049	472085.08	1330483.568	Картометрический метод	5.00	–
4050	472079.94	1330475.856	Картометрический метод	5.00	–
4051	472072.23	1330467.374	Картометрический метод	5.00	–
4052	472065.49	1330456.448	Картометрический метод	5.00	–

ОПИСАНИЕ МЕСТОПОЛОЖЕНИЯ ГРАНИЦ

Береговая линия (граница водного объекта) р. Красная на территории Лискинского, Каширского районов Воронежской области

(наименование объекта, местоположение границ которого описано)

РАЗДЕЛ 2

Сведения о местоположении границ объекта

1. Система координат *МСК - субъект 36*

2. Сведения о характерных точках границ объекта

Обозначение характерных точек границ	Координаты, м		Метод определения координат характерной точки	Средняя квадратическая погрешность положения характерной точки (Mt), м	Описание обозначения точки на местности (при наличии)
	X	Y			
1	2	3	4	5	6
4053	472062.1	1330450.37	Картометрический метод	5.00	–
4054	472055.66	1330449.655	Картометрический метод	5.00	–
4055	472044.22	1330450.594	Картометрический метод	5.00	–
4056	472038.17	1330446.424	Картометрический метод	5.00	–
4057	472032.26	1330438.07	Картометрический метод	5.00	–
4058	472029.3	1330422.133	Картометрический метод	5.00	–
4059	472021.85	1330413.137	Картометрический метод	5.00	–
4060	472008.48	1330402.084	Картометрический метод	5.00	–
4061	471994.35	1330395.4	Картометрический метод	5.00	–
4062	471979.44	1330391.288	Картометрический метод	5.00	–
4063	471963.76	1330387.946	Картометрический метод	5.00	–
4064	471944.48	1330385.375	Картометрический метод	5.00	–
4065	471923.66	1330383.576	Картометрический метод	5.00	–
4066	471909.01	1330383.833	Картометрический метод	5.00	–
4067	471886.81	1330389.021	Картометрический метод	5.00	–
4068	471865.05	1330390.259	Картометрический метод	5.00	–
4069	471849.27	1330395.636	Картометрический метод	5.00	–
4070	471834.06	1330396.462	Картометрический метод	5.00	–
4071	471824.31	1330386.147	Картометрический метод	5.00	–
4072	471823.02	1330373.551	Картометрический метод	5.00	–
4073	471816.08	1330368.539	Картометрический метод	5.00	–

ОПИСАНИЕ МЕСТОПОЛОЖЕНИЯ ГРАНИЦ

Береговая линия (граница водного объекта) р. Красная на территории Лискинского, Каширского районов Воронежской области

(наименование объекта, местоположение границ которого описано)

РАЗДЕЛ 2

Сведения о местоположении границ объекта

1. Система координат *МСК - субъект 36*

2. Сведения о характерных точках границ объекта

Обозначение характерных точек границ	Координаты, м		Метод определения координат характерной точки	Средняя квадратическая погрешность положения характерной точки (Mt), м	Описание обозначения точки на местности (при наличии)
	X	Y			
1	2	3	4	5	6
4074	471805.8	1330370.595	Картометрический метод	5.00	–
4075	471795.86	1330372.65	Картометрический метод	5.00	–
4076	471784.47	1330384.861	Картометрический метод	5.00	–
4077	471769.81	1330384.347	Картометрический метод	5.00	–
4078	471752.08	1330382.805	Картометрический метод	5.00	–
4079	471731.26	1330383.319	Картометрический метод	5.00	–
4080	471716.61	1330381.263	Картометрический метод	5.00	–
4081	471705.04	1330377.15	Картометрический метод	5.00	–
4082	471676.25	1330368.924	Картометрический метод	5.00	–
4083	471661.52	1330363.006	Картометрический метод	5.00	–
4084	471648.65	1330354.694	Картометрический метод	5.00	–
4085	471632.92	1330345.578	Картометрический метод	5.00	–
4086	471617.13	1330336.279	Картометрический метод	5.00	–
4087	471599.13	1330328.568	Картометрический метод	5.00	–
4088	471581.79	1330321.268	Картометрический метод	5.00	–
4089	471567.39	1330313.659	Картометрический метод	5.00	–
4090	471551.71	1330303.377	Картометрический метод	5.00	–
4091	471534.51	1330296.6	Картометрический метод	5.00	–
4092	471523.7	1330285.428	Картометрический метод	5.00	–
4093	471514.31	1330268.676	Картометрический метод	5.00	–
4094	471505.44	1330248.883	Картометрический метод	5.00	–

ОПИСАНИЕ МЕСТОПОЛОЖЕНИЯ ГРАНИЦ

Береговая линия (граница водного объекта) р. Красная на территории Лискинского, Каширского районов Воронежской области

(наименование объекта, местоположение границ которого описано)

РАЗДЕЛ 2

Сведения о местоположении границ объекта

1. Система координат *МСК - субъект 36*

2. Сведения о характерных точках границ объекта

Обозначение характерных точек границ	Координаты, м		Метод определения координат характерной точки	Средняя квадратическая погрешность положения характерной точки (Mt), м	Описание обозначения точки на местности (при наличии)
	X	Y			
1	2	3	4	5	6
4095	471497.09	1330232.946	Картометрический метод	5.00	–
4096	471488.22	1330211.868	Картометрический метод	5.00	–
4097	471479.86	1330192.461	Картометрический метод	5.00	–
4098	471471.51	1330177.166	Картометрический метод	5.00	–
4099	471460.97	1330160.201	Картометрический метод	5.00	–
4100	471453.54	1330149.31	Картометрический метод	5.00	–
4101	471445.77	1330135.01	Картометрический метод	5.00	–
4102	471437.81	1330121.783	Картометрический метод	5.00	–
4103	471430.21	1330110.968	Картометрический метод	5.00	–
4104	471424.98	1330099.409	Картометрический метод	5.00	–
4105	471416.37	1330090.541	Картометрический метод	5.00	–
4106	471406.22	1330079.36	Картометрический метод	5.00	–
4107	471395.17	1330070.106	Картометрический метод	5.00	–
4108	471386.81	1330057.639	Картометрический метод	5.00	–
4109	471374.53	1330044.059	Картометрический метод	5.00	–
4110	471364.58	1330028.721	Картометрический метод	5.00	–
4111	471355.58	1330014.969	Картометрический метод	5.00	–
4112	471347.48	1330000.96	Картометрический метод	5.00	–
4113	471341.83	1329989.65	Картометрический метод	5.00	–
4114	471340.16	1329975.384	Картометрический метод	5.00	–
4115	471340.29	1329963.817	Картометрический метод	5.00	–

ОПИСАНИЕ МЕСТОПОЛОЖЕНИЯ ГРАНИЦ

Береговая линия (граница водного объекта) р. Красная на территории Лискинского, Каширского районов Воронежской области

(наименование объекта, местоположение границ которого описано)

РАЗДЕЛ 2

Сведения о местоположении границ объекта

1. Система координат *МСК - субъект 36*

2. Сведения о характерных точках границ объекта

Обозначение характерных точек границ	Координаты, м		Метод определения координат характерной точки	Средняя квадратическая погрешность положения характерной точки (Mt), м	Описание обозначения точки на местности (при наличии)
	X	Y			
1	2	3	4	5	6
4116	471337.72	1329953.535	Картометрический метод	5.00	–
4117	471332.58	1329940.425	Картометрический метод	5.00	–
4118	471325.76	1329929.501	Картометрический метод	5.00	–
4119	471321.01	1329918.448	Картометрический метод	5.00	–
4120	471318.7	1329905.412	Картометрический метод	5.00	–
4121	471326.28	1329894.928	Картометрический метод	5.00	–
4122	471336.05	1329888.758	Картометрический метод	5.00	–
4123	471335.15	1329883.232	Картометрический метод	5.00	–
4124	471325.2	1329877.61	Картометрический метод	5.00	–
4125	471312.6	1329870.37	Картометрический метод	5.00	–
4126	471300.19	1329855.342	Картометрический метод	5.00	–
4127	471274.48	1329813.572	Картометрический метод	5.00	–
4128	471270.77	1329807.986	Картометрический метод	5.00	–
4129	471261.21	1329799.049	Картометрический метод	5.00	–
4130	471248.87	1329789.218	Картометрический метод	5.00	–
4131	471243.42	1329782.425	Картометрический метод	5.00	–
4132	471238.37	1329767.303	Картометрический метод	5.00	–
4133	471239.4	1329754.065	Картометрический метод	5.00	–
4134	471240.29	1329744.554	Картометрический метод	5.00	–
4135	471236.44	1329734.53	Картометрический метод	5.00	–
4136	471229.88	1329723.605	Картометрический метод	5.00	–

ОПИСАНИЕ МЕСТОПОЛОЖЕНИЯ ГРАНИЦ

Береговая линия (граница водного объекта) р. Красная на территории Лискинского, Каширского районов Воронежской области

(наименование объекта, местоположение границ которого описано)

РАЗДЕЛ 2

Сведения о местоположении границ объекта

1. Система координат *МСК - субъект 36*

2. Сведения о характерных точках границ объекта

Обозначение характерных точек границ	Координаты, м		Метод определения координат характерной точки	Средняя квадратическая погрешность положения характерной точки (Mt), м	Описание обозначения точки на местности (при наличии)
	X	Y			
1	2	3	4	5	6
4137	471220.89	1329715.765	Картометрический метод	5.00	–
4138	471204.44	1329707.797	Картометрический метод	5.00	–
4139	471190.04	1329705.612	Картометрический метод	5.00	–
4140	471170.38	1329706.768	Картометрический метод	5.00	–
4141	471146.22	1329708.439	Картометрический метод	5.00	–
4142	471129.76	1329713.58	Картометрический метод	5.00	–
4143	471114	1329718.862	Картометрический метод	5.00	–
4144	471099.82	1329723.219	Картометрический метод	5.00	–
4145	471087.35	1329725.79	Картометрический метод	5.00	–
4146	471080.03	1329721.934	Картометрический метод	5.00	–
4147	471071.1	1329716.913	Картометрический метод	5.00	–
4148	471061.81	1329706.814	Картометрический метод	5.00	–
4149	471061.9	1329699.306	Картометрический метод	5.00	–
4150	471068.51	1329692.782	Картометрический метод	5.00	–
4151	471072.64	1329687.49	Картометрический метод	5.00	–
4152	471061.78	1329683.506	Картометрический метод	5.00	–
4153	471054.58	1329678.493	Картометрический метод	5.00	–
4154	471047.25	1329672.195	Картометрический метод	5.00	–
4155	471042.24	1329665.255	Картометрический метод	5.00	–
4156	471035.56	1329653.302	Картометрический метод	5.00	–
4157	471034.01	1329645.719	Картометрический метод	5.00	–

ОПИСАНИЕ МЕСТОПОЛОЖЕНИЯ ГРАНИЦ

Береговая линия (граница водного объекта) р. Красная на территории Лискинского, Каширского районов Воронежской области

(наименование объекта, местоположение границ которого описано)

РАЗДЕЛ 2

Сведения о местоположении границ объекта

1. Система координат *МСК - субъект 36*

2. Сведения о характерных точках границ объекта

Обозначение характерных точек границ	Координаты, м		Метод определения координат характерной точки	Средняя квадратическая погрешность положения характерной точки (Mt), м	Описание обозначения точки на местности (при наличии)
	X	Y			
1	2	3	4	5	6
4158	471031.31	1329637.751	Картометрический метод	5.00	–
4159	471024.89	1329632.224	Картометрический метод	5.00	–
4160	471017.18	1329630.425	Картометрический метод	5.00	–
4161	471010.49	1329630.04	Картометрический метод	5.00	–
4162	471002.78	1329629.782	Картометрический метод	5.00	–
4163	470996.39	1329630.577	Картометрический метод	5.00	–
4164	470990.49	1329625.393	Картометрический метод	5.00	–
4165	470988.16	1329617.707	Картометрический метод	5.00	–
4166	470986.29	1329609.574	Картометрический метод	5.00	–
4167	470985.93	1329603.049	Картометрический метод	5.00	–
4168	470984.53	1329590.454	Картометрический метод	5.00	–
4169	470974.25	1329579.787	Картометрический метод	5.00	–
4170	470966.41	1329574.517	Картометрический метод	5.00	–
4171	470959.08	1329567.448	Картометрический метод	5.00	–
4172	470953.94	1329563.721	Картометрический метод	5.00	–
4173	470951.16	1329556.038	Картометрический метод	5.00	–
4174	470949.45	1329548.298	Картометрический метод	5.00	–
4175	470946.1	1329539.816	Картометрический метод	5.00	–
4176	470939.55	1329533.004	Картометрический метод	5.00	–
4177	470927.47	1329523.108	Картометрический метод	5.00	–
4178	470915.77	1329516.892	Картометрический метод	5.00	–

ОПИСАНИЕ МЕСТОПОЛОЖЕНИЯ ГРАНИЦ

Береговая линия (граница водного объекта) р. Красная на территории Лискинского, Каширского районов Воронежской области

(наименование объекта, местоположение границ которого описано)

РАЗДЕЛ 2

Сведения о местоположении границ объекта

1. Система координат *МСК - субъект 36*

2. Сведения о характерных точках границ объекта

Обозначение характерных точек границ	Координаты, м		Метод определения координат характерной точки	Средняя квадратическая погрешность положения характерной точки (Mt), м	Описание обозначения точки на местности (при наличии)
	X	Y			
1	2	3	4	5	6
4179	470903.82	1329506.399	Картометрический метод	5.00	–
4180	470890.32	1329496.632	Картометрический метод	5.00	–
4181	470880.3	1329484.55	Картометрический метод	5.00	–
4182	470870.02	1329470.027	Картометрический метод	5.00	–
4183	470860.54	1329448.966	Картометрический метод	5.00	–
4184	470857.05	1329436.365	Картометрический метод	5.00	–
4185	470854.72	1329425.943	Картометрический метод	5.00	–
4186	470853.21	1329414.557	Картометрический метод	5.00	–
4187	470853.48	1329406.335	Картометрический метод	5.00	–
4188	470847.67	1329385.51	Картометрический метод	5.00	–
4189	470843.16	1329363.481	Картометрический метод	5.00	–
4190	470837.11	1329339.318	Картометрический метод	5.00	–
4191	470830.3	1329319.654	Картометрический метод	5.00	–
4192	470823.62	1329299.861	Картометрический метод	5.00	–
4193	470815.01	1329283.025	Картометрический метод	5.00	–
4194	470808.97	1329268.116	Картометрический метод	5.00	–
4195	470803.83	1329252.436	Картометрический метод	5.00	–
4196	470798.69	1329238.427	Картометрический метод	5.00	–
4197	470793.93	1329224.418	Картометрический метод	5.00	–
4198	470795.34	1329216.963	Картометрический метод	5.00	–
4199	470793.16	1329209.252	Картометрический метод	5.00	–

ОПИСАНИЕ МЕСТОПОЛОЖЕНИЯ ГРАНИЦ

Береговая линия (граница водного объекта) р. Красная на территории Лискинского, Каширского районов Воронежской области

(наименование объекта, местоположение границ которого описано)

РАЗДЕЛ 2

Сведения о местоположении границ объекта

1. Система координат *МСК - субъект 36*

2. Сведения о характерных точках границ объекта

Обозначение характерных точек границ	Координаты, м		Метод определения координат характерной точки	Средняя квадратическая погрешность положения характерной точки (Mt), м	Описание обозначения точки на местности (при наличии)
	X	Y			
1	2	3	4	5	6
4200	470790.56	1329201.487	Картометрический метод	5.00	–
4201	470788.41	1329191.924	Картометрический метод	5.00	–
4202	470789.14	1329183.443	Картометрический метод	5.00	–
4203	470782.64	1329183.768	Картометрический метод	5.00	–
4204	470773.75	1329194.086	Картометрический метод	5.00	–
4205	470766.56	1329200.127	Картометрический метод	5.00	–
4206	470757.56	1329205.268	Картометрический метод	5.00	–
4207	470752.21	1329208.458	Картометрический метод	5.00	–
4208	470743.37	1329209.977	Картометрический метод	5.00	–
4209	470737.11	1329209.53	Картометрический метод	5.00	–
4210	470730.41	1329207.564	Картометрический метод	5.00	–
4211	470725.22	1329203.989	Картометрический метод	5.00	–
4212	470721.11	1329199.342	Картометрический метод	5.00	–
4213	470718.25	1329191.03	Картометрический метод	5.00	–
4214	470719.68	1329183.969	Картометрический метод	5.00	–
4215	470725.31	1329177.266	Картометрический метод	5.00	–
4216	470727.19	1329171.904	Картометрический метод	5.00	–
4217	470727.46	1329162.072	Картометрический метод	5.00	–
4218	470725.04	1329152.33	Картометрический метод	5.00	–
4219	470721.02	1329141.248	Картометрический метод	5.00	–
4220	470718.25	1329134.366	Картометрический метод	5.00	–

ОПИСАНИЕ МЕСТОПОЛОЖЕНИЯ ГРАНИЦ

Береговая линия (граница водного объекта) р. Красная на территории Лискинского, Каширского районов Воронежской области

(наименование объекта, местоположение границ которого описано)

РАЗДЕЛ 2

Сведения о местоположении границ объекта

1. Система координат *МСК - субъект 36*

2. Сведения о характерных точках границ объекта

Обозначение характерных точек границ	Координаты, м		Метод определения координат характерной точки	Средняя квадратическая погрешность положения характерной точки (Mt), м	Описание обозначения точки на местности (при наличии)
	X	Y			
1	2	3	4	5	6
4221	470711.91	1329119.708	Картометрический метод	5.00	–
4222	470705.38	1329102.37	Картометрический метод	5.00	–
4223	470704.22	1329094.058	Картометрический метод	5.00	–
4224	470707.82	1329078.671	Картометрический метод	5.00	–
4225	470713.25	1329066.798	Картометрический метод	5.00	–
4226	470718.49	1329058.236	Картометрический метод	5.00	–
4227	470718.23	1329045.641	Картометрический метод	5.00	–
4228	470713.78	1329034.445	Картометрический метод	5.00	–
4229	470707.79	1329016.659	Картометрический метод	5.00	–
4230	470706.19	1328993.779	Картометрический метод	5.00	–
4231	470706.9	1328966.341	Картометрический метод	5.00	–
4232	470706.01	1328949.896	Картометрический метод	5.00	–
4233	470706.92	1328931.126	Картометрический метод	5.00	–
4234	470705.89	1328902.336	Картометрический метод	5.00	–
4235	470707.18	1328878.045	Картометрический метод	5.00	–
4236	470704.09	1328861.337	Картометрический метод	5.00	–
4237	470701.01	1328844.115	Картометрический метод	5.00	–
4238	470693.81	1328822.523	Картометрический метод	5.00	–
4239	470684.3	1328806.072	Картометрический метод	5.00	–
4240	470672.58	1328789.646	Картометрический метод	5.00	–
4241	470662.12	1328781.066	Картометрический метод	5.00	–

ОПИСАНИЕ МЕСТОПОЛОЖЕНИЯ ГРАНИЦ

Береговая линия (граница водного объекта) р. Красная на территории Лискинского, Каширского районов Воронежской области

(наименование объекта, местоположение границ которого описано)

РАЗДЕЛ 2

Сведения о местоположении границ объекта

1. Система координат *МСК - субъект 36*

2. Сведения о характерных точках границ объекта

Обозначение характерных точек границ	Координаты, м		Метод определения координат характерной точки	Средняя квадратическая погрешность положения характерной точки (Mt), м	Описание обозначения точки на местности (при наличии)
	X	Y			
1	2	3	4	5	6
4242	470652.68	1328775.226	Картометрический метод	5.00	–
4243	470636.49	1328764.687	Картометрический метод	5.00	–
4244	470618.75	1328756.462	Картометрический метод	5.00	–
4245	470596.39	1328745.151	Картометрический метод	5.00	–
4246	470573.2	1328735.217	Картометрический метод	5.00	–
4247	470550.94	1328719.576	Картометрический метод	5.00	–
4248	470543.08	1328713.141	Картометрический метод	5.00	–
4249	470538.07	1328705.276	Картометрический метод	5.00	–
4250	470534.14	1328696.338	Картометрический метод	5.00	–
4251	470527.35	1328676.14	Картометрический метод	5.00	–
4252	470520.64	1328652.098	Картометрический метод	5.00	–
4253	470514.57	1328632.167	Картометрический метод	5.00	–
4254	470509.2	1328614.649	Картометрический метод	5.00	–
4255	470504.64	1328597.936	Картометрический метод	5.00	–
4256	470501.96	1328580.776	Картометрический метод	5.00	–
4257	470500.53	1328561.293	Картометрический метод	5.00	–
4258	470501.16	1328550.836	Картометрический метод	5.00	–
4259	470499.82	1328540.736	Картометрический метод	5.00	–
4260	470497.58	1328528.671	Картометрический метод	5.00	–
4261	470493.38	1328516.158	Картометрический метод	5.00	–
4262	470489.81	1328502.394	Картометрический метод	5.00	–

ОПИСАНИЕ МЕСТОПОЛОЖЕНИЯ ГРАНИЦ

Береговая линия (граница водного объекта) р. Красная на территории Лискинского, Каширского районов Воронежской области

(наименование объекта, местоположение границ которого описано)

РАЗДЕЛ 2

Сведения о местоположении границ объекта

1. Система координат *МСК - субъект 36*

2. Сведения о характерных точках границ объекта

Обозначение характерных точек границ	Координаты, м		Метод определения координат характерной точки	Средняя квадратическая погрешность положения характерной точки (Mt), м	Описание обозначения точки на местности (при наличии)
	X	Y			
1	2	3	4	5	6
4263	470486.05	1328493.457	Картометрический метод	5.00	–
4264	470481.32	1328480.051	Картометрический метод	5.00	–
4265	470475.15	1328466.644	Картометрический метод	5.00	–
4266	470467.29	1328453.059	Картометрический метод	5.00	–
4267	470458.26	1328437.776	Картометрический метод	5.00	–
4268	470443.96	1328425.641	Картометрический метод	5.00	–
4269	470421.34	1328413.559	Картометрический метод	5.00	–
4270	470407.05	1328407.992	Картометрический метод	5.00	–
4271	470393.29	1328403.405	Картометрический метод	5.00	–
4272	470379.35	1328399.523	Картометрический метод	5.00	–
4273	470365.23	1328391.759	Картометрический метод	5.00	–
4274	470354.12	1328382.054	Картометрический метод	5.00	–
4275	470341.77	1328375.173	Картометрический метод	5.00	–
4276	470328.89	1328373.938	Картометрический метод	5.00	–
4277	470314.77	1328372.173	Картометрический метод	5.00	–
4278	470301.81	1328371.403	Картометрический метод	5.00	–
4279	470292.3	1328369.604	Картометрический метод	5.00	–
4280	470278.16	1328367.034	Картометрический метод	5.00	–
4281	470265.57	1328365.234	Картометрический метод	5.00	–
4282	470256.28	1328362.998	Картометрический метод	5.00	–
4283	470243.93	1328360.527	Картометрический метод	5.00	–

ОПИСАНИЕ МЕСТОПОЛОЖЕНИЯ ГРАНИЦ

Береговая линия (граница водного объекта) р. Красная на территории Лискинского, Каширского районов Воронежской области

(наименование объекта, местоположение границ которого описано)

РАЗДЕЛ 2

Сведения о местоположении границ объекта

1. Система координат *МСК - субъект 36*

2. Сведения о характерных точках границ объекта

Обозначение характерных точек границ	Координаты, м		Метод определения координат характерной точки	Средняя квадратическая погрешность положения характерной точки (Mt), м	Описание обозначения точки на местности (при наличии)
	X	Y			
1	2	3	4	5	6
4284	470232.92	1328358.294	Картометрический метод	5.00	–
4285	470219.66	1328355.852	Картометрический метод	5.00	–
4286	470205.15	1328350.546	Картометрический метод	5.00	–
4287	470194.6	1328347.775	Картометрический метод	5.00	–
4288	470184.81	1328345.529	Картометрический метод	5.00	–
4289	470167.54	1328347.356	Картометрический метод	5.00	–
4290	470155.55	1328350.454	Картометрический метод	5.00	–
4291	470136.27	1328353.282	Картометрический метод	5.00	–
4292	470123.16	1328353.025	Картометрический метод	5.00	–
4293	470109.8	1328353.539	Картометрический метод	5.00	–
4294	470095.15	1328356.623	Картометрический метод	5.00	–
4295	470078.82	1328370.247	Картометрический метод	5.00	–
4296	470070.98	1328378.986	Картометрический метод	5.00	–
4297	470061.99	1328387.726	Картометрический метод	5.00	–
4298	470047.85	1328392.867	Картометрический метод	5.00	–
4299	470032.68	1328392.353	Картометрический метод	5.00	–
4300	470019.57	1328387.212	Картометрический метод	5.00	–
4301	470005.18	1328381.043	Картометрический метод	5.00	–
4302	469993.1	1328371.532	Картометрический метод	5.00	–
4303	469980.5	1328360.993	Картометрический метод	5.00	–
4304	469964.82	1328350.197	Картометрический метод	5.00	–

ОПИСАНИЕ МЕСТОПОЛОЖЕНИЯ ГРАНИЦ

Береговая линия (граница водного объекта) р. Красная на территории Лискинского, Каширского районов Воронежской области

(наименование объекта, местоположение границ которого описано)

РАЗДЕЛ 2

Сведения о местоположении границ объекта

1. Система координат *МСК - субъект 36*

2. Сведения о характерных точках границ объекта

Обозначение характерных точек границ	Координаты, м		Метод определения координат характерной точки	Средняя квадратическая погрешность положения характерной точки (Mt), м	Описание обозначения точки на местности (при наличии)
	X	Y			
1	2	3	4	5	6
4305	469949.91	1328339.144	Картометрический метод	5.00	–
4306	469940.66	1328331.947	Картометрический метод	5.00	–
4307	469929.86	1328320.122	Картометрический метод	5.00	–
4308	469921.38	1328309.326	Картометрический метод	5.00	–
4309	469910.07	1328291.847	Картометрический метод	5.00	–
4310	469903.39	1328280.794	Картометрический метод	5.00	–
4311	469892.72	1328266.271	Картометрический метод	5.00	–
4312	469882.18	1328250.334	Картометрический метод	5.00	–
4313	469871	1328234.268	Картометрический метод	5.00	–
4314	469863.8	1328221.93	Картометрический метод	5.00	–
4315	469856.99	1328208.692	Картометрический метод	5.00	–
4316	469854.55	1328196.996	Картометрический метод	5.00	–
4317	469857.89	1328191.084	Картометрический метод	5.00	–
4318	469864.83	1328189.028	Картометрический метод	5.00	–
4319	469873.06	1328187.228	Картометрический метод	5.00	–
4320	469881.28	1328184.979	Картометрический метод	5.00	–
4321	469883.34	1328177.653	Картометрический метод	5.00	–
4322	469878.07	1328170.842	Картометрический метод	5.00	–
4323	469866.63	1328162.102	Картометрический метод	5.00	–
4324	469855.19	1328151.306	Картометрический метод	5.00	–
4325	469845.81	1328138.839	Картометрический метод	5.00	–

ОПИСАНИЕ МЕСТОПОЛОЖЕНИЯ ГРАНИЦ

Береговая линия (граница водного объекта) р. Красная на территории Лискинского, Каширского районов Воронежской области

(наименование объекта, местоположение границ которого описано)

РАЗДЕЛ 2

Сведения о местоположении границ объекта

1. Система координат *МСК - субъект 36*

2. Сведения о характерных точках границ объекта

Обозначение характерных точек границ	Координаты, м		Метод определения координат характерной точки	Средняя квадратическая погрешность положения характерной точки (Mt), м	Описание обозначения точки на местности (при наличии)
	X	Y			
1	2	3	4	5	6
4326	469838.87	1328125.344	Картометрический метод	5.00	–
4327	469833.53	1328116.219	Картометрический метод	5.00	–
4328	469828.59	1328110.371	Картометрический метод	5.00	–
4329	469821.65	1328113.134	Картометрический метод	5.00	–
4330	469814.38	1328120.01	Картометрический метод	5.00	–
4331	469811.75	1328125.665	Картометрический метод	5.00	–
4332	469805.2	1328132.092	Картометрический метод	5.00	–
4333	469799.22	1328136.847	Картометрический метод	5.00	–
4334	469790.48	1328138.389	Картометрический метод	5.00	–
4335	469782	1328139.096	Картометрический метод	5.00	–
4336	469767.99	1328138.132	Картометрический метод	5.00	–
4337	469757.45	1328132.092	Картометрический метод	5.00	–
4338	469748.19	1328122.324	Картометрический метод	5.00	–
4339	469735.99	1328117.825	Картометрический метод	5.00	–
4340	469720.82	1328115.898	Картометрический метод	5.00	–
4341	469706.25	1328116.376	Картометрический метод	5.00	–
4342	469692.67	1328119.594	Картометрический метод	5.00	–
4343	469683.29	1328122.195	Картометрический метод	5.00	–
4344	469668.77	1328122.838	Картометрический метод	5.00	–
4345	469660.16	1328121.553	Картометрический метод	5.00	–
4346	469653.34	1328117.44	Картометрический метод	5.00	–

ОПИСАНИЕ МЕСТОПОЛОЖЕНИЯ ГРАНИЦ

Береговая линия (граница водного объекта) р. Красная на территории Лискинского, Каширского районов Воронежской области

(наименование объекта, местоположение границ которого описано)

РАЗДЕЛ 2

Сведения о местоположении границ объекта

1. Система координат *МСК - субъект 36*

2. Сведения о характерных точках границ объекта

Обозначение характерных точек границ	Координаты, м		Метод определения координат характерной точки	Средняя квадратическая погрешность положения характерной точки (Mt), м	Описание обозначения точки на местности (при наличии)
	X	Y			
1	2	3	4	5	6
4347	469648.85	1328109.214	Картометрический метод	5.00	–
4348	469644.22	1328097.647	Картометрический метод	5.00	–
4349	469635.35	1328086.08	Картометрический метод	5.00	–
4350	469622.11	1328075.027	Картометрический метод	5.00	–
4351	469604.31	1328063.974	Картометрический метод	5.00	–
4352	469584.78	1328055.491	Картометрический метод	5.00	–
4353	469563.96	1328050.093	Картометрический метод	5.00	–
4354	469547.25	1328045.209	Картометрический метод	5.00	–
4355	469532.6	1328040.84	Картометрический метод	5.00	–
4356	469513.83	1328038.012	Картометрический метод	5.00	–
4357	469495.71	1328032.871	Картометрический метод	5.00	–
4358	469478.74	1328023.617	Картометрический метод	5.00	–
4359	469466.92	1328007.68	Картометрический метод	5.00	–
4360	469457.28	1327995.342	Картометрический метод	5.00	–
4361	469445.71	1327980.176	Картометрический метод	5.00	–
4362	469432.6	1327964.753	Картометрический метод	5.00	–
4363	469418.98	1327952.929	Картометрический метод	5.00	–
4364	469399.19	1327939.563	Картометрический метод	5.00	–
4365	469371.43	1327922.597	Картометрический метод	5.00	–
4366	469348.81	1327903.576	Картометрический метод	5.00	–
4367	469332.87	1327890.209	Картометрический метод	5.00	–

ОПИСАНИЕ МЕСТОПОЛОЖЕНИЯ ГРАНИЦ

Береговая линия (граница водного объекта) р. Красная на территории Лискинского, Каширского районов Воронежской области

(наименование объекта, местоположение границ которого описано)

РАЗДЕЛ 2

Сведения о местоположении границ объекта

1. Система координат *МСК - субъект 36*

2. Сведения о характерных точках границ объекта

Обозначение характерных точек границ	Координаты, м		Метод определения координат характерной точки	Средняя квадратическая погрешность положения характерной точки (Mt), м	Описание обозначения точки на местности (при наличии)
	X	Y			
1	2	3	4	5	6
4368	469318.47	1327875.815	Картометрический метод	5.00	–
4369	469311.28	1327864.248	Картометрический метод	5.00	–
4370	469303.05	1327849.082	Картометрический метод	5.00	–
4371	469295.47	1327833.145	Картометрический метод	5.00	–
4372	469287.5	1327822.349	Картометрический метод	5.00	–
4373	469278.25	1327816.694	Картометрический метод	5.00	–
4374	469265.91	1327818.75	Картометрический метод	5.00	–
4375	469253.83	1327824.662	Картометрический метод	5.00	–
4376	469243.03	1327830.317	Картометрический метод	5.00	–
4377	469226.07	1327839.571	Картометрический метод	5.00	–
4378	469209.61	1327845.997	Картометрический метод	5.00	–
4379	469192.78	1327846.768	Картометрический метод	5.00	–
4380	469167.84	1327849.596	Картометрический метод	5.00	–
4381	469150.88	1327849.596	Картометрический метод	5.00	–
4382	469131.6	1327845.483	Картометрический метод	5.00	–
4383	469114.12	1327840.342	Картометрический метод	5.00	–
4384	469101.78	1327833.145	Картометрический метод	5.00	–
4385	469086.36	1327814.38	Картометрический метод	5.00	–
4386	469078.39	1327797.672	Картометрический метод	5.00	–
4387	469070.42	1327779.679	Картометрический метод	5.00	–
4388	469063.74	1327763.742	Картометрический метод	5.00	–

ОПИСАНИЕ МЕСТОПОЛОЖЕНИЯ ГРАНИЦ

Береговая линия (граница водного объекта) р. Красная на территории Лискинского, Каширского районов Воронежской области

(наименование объекта, местоположение границ которого описано)

РАЗДЕЛ 2

Сведения о местоположении границ объекта

1. Система координат *МСК - субъект 36*

2. Сведения о характерных точках границ объекта

Обозначение характерных точек границ	Координаты, м		Метод определения координат характерной точки	Средняя квадратическая погрешность положения характерной точки (Mt), м	Описание обозначения точки на местности (при наличии)
	X	Y			
1	2	3	4	5	6
4389	469053.46	1327750.632	Картометрический метод	5.00	–
4390	469040.35	1327738.294	Картометрический метод	5.00	–
4391	469023.9	1327727.241	Картометрический метод	5.00	–
4392	469004.88	1327712.846	Картометрический метод	5.00	–
4393	468988.42	1327704.107	Картометрический метод	5.00	–
4394	468971.2	1327694.853	Картометрический метод	5.00	–
4395	468951.41	1327686.884	Картометрический метод	5.00	–
4396	468938.3	1327682.257	Картометрический метод	5.00	–
4397	468920.56	1327676.345	Картометрический метод	5.00	–
4398	468908.87	1327669.919	Картометрический метод	5.00	–
4399	468896.79	1327659.509	Картометрический метод	5.00	–
4400	468877.77	1327644.086	Картометрический метод	5.00	–
4401	468868.77	1327628.534	Картометрический метод	5.00	–
4402	468862.99	1327614.268	Картометрический метод	5.00	–
4403	468855.15	1327603.986	Картометрический метод	5.00	–
4404	468841.65	1327596.917	Картометрический метод	5.00	–
4405	468831.11	1327582.137	Картометрический метод	5.00	–
4406	468831.37	1327567.743	Картометрический метод	5.00	–
4407	468838.18	1327559.131	Картометрический метод	5.00	–
4408	468849.75	1327555.147	Картометрический метод	5.00	–
4409	468857.07	1327547.05	Картометрический метод	5.00	–

ОПИСАНИЕ МЕСТОПОЛОЖЕНИЯ ГРАНИЦ

Береговая линия (граница водного объекта) р. Красная на территории Лискинского, Каширского районов Воронежской области

(наименование объекта, местоположение границ которого описано)

РАЗДЕЛ 2

Сведения о местоположении границ объекта

1. Система координат *МСК - субъект 36*

2. Сведения о характерных точках границ объекта

Обозначение характерных точек границ	Координаты, м		Метод определения координат характерной точки	Средняя квадратическая погрешность положения характерной точки (Mt), м	Описание обозначения точки на местности (при наличии)
	X	Y			
1	2	3	4	5	6
4410	468863.11	1327538.182	Картометрический метод	5.00	–
4411	468862.6	1327529.828	Картометрический метод	5.00	–
4412	468852.7	1327520.831	Картометрический метод	5.00	–
4413	468843.19	1327512.606	Картометрический метод	5.00	–
4414	468829.83	1327506.694	Картометрический метод	5.00	–
4415	468815.95	1327502.067	Картометрический метод	5.00	–
4416	468795.64	1327500.781	Картометрический метод	5.00	–
4417	468780.47	1327502.067	Картометрический метод	5.00	–
4418	468765.31	1327504.894	Картометрический метод	5.00	–
4419	468747.57	1327504.38	Картометрический метод	5.00	–
4420	468732.66	1327504.637	Картометрический метод	5.00	–
4421	468716.73	1327506.179	Картометрический метод	5.00	–
4422	468701.05	1327505.151	Картометрический метод	5.00	–
4423	468689.74	1327504.38	Картометрический метод	5.00	–
4424	468677.65	1327498.725	Картометрический метод	5.00	–
4425	468666.34	1327489.985	Картометрический метод	5.00	–
4426	468652.98	1327479.189	Картометрический метод	5.00	–
4427	468639.48	1327470.964	Картометрический метод	5.00	–
4428	468627.79	1327465.437	Картометрический метод	5.00	–
4429	468611.85	1327460.168	Картометрический метод	5.00	–
4430	468599	1327457.597	Картометрический метод	5.00	–

ОПИСАНИЕ МЕСТОПОЛОЖЕНИЯ ГРАНИЦ

Береговая линия (граница водного объекта) р. Красная на территории Лискинского, Каширского районов Воронежской области

(наименование объекта, местоположение границ которого описано)

РАЗДЕЛ 2

Сведения о местоположении границ объекта

1. Система координат *МСК - субъект 36*

2. Сведения о характерных точках границ объекта

Обозначение характерных точек границ	Координаты, м		Метод определения координат характерной точки	Средняя квадратическая погрешность положения характерной точки (Mt), м	Описание обозначения точки на местности (при наличии)
	X	Y			
1	2	3	4	5	6
4431	468585.37	1327457.854	Картометрический метод	5.00	–
4432	468574.06	1327454.513	Картометрический метод	5.00	–
4433	468563.52	1327446.544	Картометрический метод	5.00	–
4434	468556.33	1327432.664	Картометрический метод	5.00	–
4435	468552.47	1327415.441	Картометрический метод	5.00	–
4436	468555.3	1327393.078	Картометрический метод	5.00	–
4437	468562.5	1327374.828	Картометрический метод	5.00	–
4438	468565.07	1327351.951	Картометрический метод	5.00	–
4439	468559.93	1327338.841	Картометрический метод	5.00	–
4440	468552.73	1327327.017	Картометрический метод	5.00	–
4441	468547.07	1327322.133	Картометрический метод	5.00	–
4442	468535.51	1327316.221	Картометрический метод	5.00	–
4443	468521.88	1327313.65	Картометрический метод	5.00	–
4444	468508.26	1327316.992	Картометрический метод	5.00	–
4445	468493.35	1327323.418	Картометрический метод	5.00	–
4446	468478.44	1327335.242	Картометрический метод	5.00	–
4447	468464.82	1327348.866	Картометрический метод	5.00	–
4448	468452.48	1327361.461	Картометрический метод	5.00	–
4449	468438.6	1327371.743	Картометрический метод	5.00	–
4450	468428.57	1327377.912	Картометрический метод	5.00	–
4451	468411.35	1327384.596	Картометрический метод	5.00	–

ОПИСАНИЕ МЕСТОПОЛОЖЕНИЯ ГРАНИЦ

Береговая линия (граница водного объекта) р. Красная на территории Лискинского, Каширского районов Воронежской области

(наименование объекта, местоположение границ которого описано)

РАЗДЕЛ 2

Сведения о местоположении границ объекта

1. Система координат *МСК - субъект 36*

2. Сведения о характерных точках границ объекта

Обозначение характерных точек границ	Координаты, м		Метод определения координат характерной точки	Средняя квадратическая погрешность положения характерной точки (Mt), м	Описание обозначения точки на местности (при наличии)
	X	Y			
1	2	3	4	5	6
4452	468396.44	1327387.937	Картометрический метод	5.00	–
4453	468379.48	1327390.958	Картометрический метод	5.00	–
4454	468361.61	1327389.415	Картометрический метод	5.00	–
4455	468348.63	1327386.652	Картометрический метод	5.00	–
4456	468330.64	1327375.342	Картометрический метод	5.00	–
4457	468314.96	1327361.718	Картометрический метод	5.00	–
4458	468300.31	1327346.296	Картометрический метод	5.00	–
4459	468286.17	1327331.901	Картометрический метод	5.00	–
4460	468272.8	1327320.591	Картометрический метод	5.00	–
4461	468258.92	1327309.538	Картометрический метод	5.00	–
4462	468244.78	1327295.657	Картометрический метод	5.00	–
4463	468237.84	1327280.748	Картометрический метод	5.00	–
4464	468235.02	1327261.213	Картометрический метод	5.00	–
4465	468238.36	1327246.818	Картометрический метод	5.00	–
4466	468246.84	1327233.966	Картометрический метод	5.00	–
4467	468256.61	1327224.455	Картометрический метод	5.00	–
4468	468273.06	1327215.201	Картометрический метод	5.00	–
4469	468284.88	1327209.032	Картометрический метод	5.00	–
4470	468292.6	1327200.035	Картометрический метод	5.00	–
4471	468296.71	1327186.669	Картометрический метод	5.00	–
4472	468296.97	1327172.017	Картометрический метод	5.00	–

ОПИСАНИЕ МЕСТОПОЛОЖЕНИЯ ГРАНИЦ

Береговая линия (граница водного объекта) р. Красная на территории Лискинского, Каширского районов Воронежской области

(наименование объекта, местоположение границ которого описано)

РАЗДЕЛ 2

Сведения о местоположении границ объекта

1. Система координат *МСК - субъект 36*

2. Сведения о характерных точках границ объекта

Обозначение характерных точек границ	Координаты, м		Метод определения координат характерной точки	Средняя квадратическая погрешность положения характерной точки (Mt), м	Описание обозначения точки на местности (при наличии)
	X	Y			
1	2	3	4	5	6
4473	468294.4	1327157.879	Картометрический метод	5.00	–
4474	468288.74	1327147.34	Картометрический метод	5.00	–
4475	468280.26	1327142.713	Картометрический метод	5.00	–
4476	468270.23	1327143.485	Картометрический метод	5.00	–
4477	468258.92	1327147.083	Картометрический метод	5.00	–
4478	468245.04	1327146.312	Картометрический метод	5.00	–
4479	468232.19	1327141.942	Картометрический метод	5.00	–
4480	468218.31	1327134.745	Картометрический метод	5.00	–
4481	468212.65	1327123.178	Картометрический метод	5.00	–
4482	468206.23	1327106.47	Картометрический метод	5.00	–
4483	468202.63	1327095.674	Картометрический метод	5.00	–
4484	468194.92	1327086.934	Картометрический метод	5.00	–
4485	468182.84	1327079.48	Картометрический метод	5.00	–
4486	468167.41	1327075.881	Картометрический метод	5.00	–
4487	468149.68	1327073.053	Картометрический метод	5.00	–
4488	468128.6	1327066.37	Картометрический метод	5.00	–
4489	468117.8	1327072.025	Картометрический метод	5.00	–
4490	468110.61	1327079.737	Картометрический метод	5.00	–
4491	468100.84	1327086.484	Картометрический метод	5.00	–
4492	468089.53	1327087.448	Картометрический метод	5.00	–
4493	468081.05	1327083.849	Картометрический метод	5.00	–

ОПИСАНИЕ МЕСТОПОЛОЖЕНИЯ ГРАНИЦ

Береговая линия (граница водного объекта) р. Красная на территории Лискинского, Каширского районов Воронежской области

(наименование объекта, местоположение границ которого описано)

РАЗДЕЛ 2

Сведения о местоположении границ объекта

1. Система координат *МСК - субъект 36*

2. Сведения о характерных точках границ объекта

Обозначение характерных точек границ	Координаты, м		Метод определения координат характерной точки	Средняя квадратическая погрешность положения характерной точки (Mt), м	Описание обозначения точки на местности (при наличии)
	X	Y			
1	2	3	4	5	6
4494	468069.73	1327072.025	Картометрический метод	5.00	–
4495	468063.82	1327059.944	Картометрический метод	5.00	–
4496	468058.68	1327046.834	Картометрический метод	5.00	–
4497	468054.31	1327030.383	Картометрический метод	5.00	–
4498	468051.74	1327017.017	Картометрический метод	5.00	–
4499	468049.17	1327008.277	Картометрический метод	5.00	–
4500	468041.97	1326997.224	Картометрический метод	5.00	–
4501	468031.95	1326987.97	Картометрический метод	5.00	–
4502	468025.01	1326980.773	Картометрический метод	5.00	–
4503	468018.07	1326972.291	Картометрический метод	5.00	–
4504	468004.7	1326959.952	Картометрический метод	5.00	–
4505	467991.34	1326949.156	Картометрический метод	5.00	–
4506	467977.45	1326944.786	Картометрический метод	5.00	–
4507	467963.57	1326940.417	Картометрический метод	5.00	–
4508	467952.01	1326938.874	Картометрический метод	5.00	–
4509	467936.58	1326940.417	Картометрический метод	5.00	–
4510	467922.7	1326944.272	Картометрический метод	5.00	–
4511	467913.96	1326949.67	Картометрический метод	5.00	–
4512	467906.51	1326956.868	Картометрический метод	5.00	–
4513	467899.31	1326968.178	Картометрический метод	5.00	–
4514	467888.52	1326983.344	Картометрический метод	5.00	–

ОПИСАНИЕ МЕСТОПОЛОЖЕНИЯ ГРАНИЦ

Береговая линия (граница водного объекта) р. Красная на территории Лискинского, Каширского районов Воронежской области

(наименование объекта, местоположение границ которого описано)

РАЗДЕЛ 2

Сведения о местоположении границ объекта

1. Система координат *МСК - субъект 36*

2. Сведения о характерных точках границ объекта

Обозначение характерных точек границ	Координаты, м		Метод определения координат характерной точки	Средняя квадратическая погрешность положения характерной точки (Mt), м	Описание обозначения точки на местности (при наличии)
	X	Y			
1	2	3	4	5	6
4515	467877.59	1326991.762	Картометрический метод	5.00	–
4516	467865.77	1326999.538	Картометрический метод	5.00	–
4517	467848.42	1327008.791	Картометрический метод	5.00	–
4518	467835.31	1327011.876	Картометрический метод	5.00	–
4519	467825.03	1327011.619	Картометрический метод	5.00	–
4520	467815	1327008.791	Картометрический метод	5.00	–
4521	467805.49	1327006.478	Картометрический метод	5.00	–
4522	467793.92	1327007.763	Картометрический метод	5.00	–
4523	467779.53	1327012.904	Картометрический метод	5.00	–
4524	467764.1	1327017.274	Картометрический метод	5.00	–
4525	467736.6	1327021.644	Картометрический метод	5.00	–
4526	467715.27	1327023.957	Картометрический метод	5.00	–
4527	467697.53	1327024.471	Картометрический метод	5.00	–
4528	467679.54	1327023.186	Картометрический метод	5.00	–
4529	467661.8	1327019.073	Картометрический метод	5.00	–
4530	467648.69	1327012.133	Картометрический метод	5.00	–
4531	467633.52	1326999.281	Картометрический метод	5.00	–
4532	467621.96	1326990.798	Картометрический метод	5.00	–
4533	467611.42	1326983.793	Картометрический метод	5.00	–
4534	467599.11	1326978.685	Картометрический метод	5.00	–
4535	467581.38	1326967.374	Картометрический метод	5.00	–

ОПИСАНИЕ МЕСТОПОЛОЖЕНИЯ ГРАНИЦ

Береговая линия (граница водного объекта) р. Красная на территории Лискинского, Каширского районов Воронежской области

(наименование объекта, местоположение границ которого описано)

РАЗДЕЛ 2

Сведения о местоположении границ объекта

1. Система координат *МСК - субъект 36*

2. Сведения о характерных точках границ объекта

Обозначение характерных точек границ	Координаты, м		Метод определения координат характерной точки	Средняя квадратическая погрешность положения характерной точки (Mt), м	Описание обозначения точки на местности (при наличии)
	X	Y			
1	2	3	4	5	6
4536	467564.92	1326956.321	Картометрический метод	5.00	–
4537	467551.3	1326945.011	Картометрический метод	5.00	–
4538	467543.04	1326934.119	Картометрический метод	5.00	–
4539	467539.22	1326921.62	Картометрический метод	5.00	–
4540	467539.19	1326909.057	Картометрический метод	5.00	–
4541	467542.14	1326899.674	Картометрический метод	5.00	–
4542	467548.99	1326883.834	Картометрический метод	5.00	–
4543	467563.38	1326866.612	Картометрический метод	5.00	–
4544	467567.85	1326853.663	Картометрический метод	5.00	–
4545	467571.58	1326842.481	Картометрический метод	5.00	–
4546	467570.93	1326832.199	Картометрический метод	5.00	–
4547	467567.33	1326823.845	Картометрический метод	5.00	–
4548	467561.55	1326812.664	Картометрический метод	5.00	–
4549	467548.99	1326799.008	Картометрический метод	5.00	–
4550	467535.46	1326784.774	Картометрический метод	5.00	–
4551	467523.64	1326770.893	Картометрический метод	5.00	–
4552	467514.54	1326756.852	Картометрический метод	5.00	–
4553	467512.49	1326742.714	Картометрический метод	5.00	–
4554	467513.51	1326727.035	Картометрический метод	5.00	–
4555	467516.6	1326713.668	Картометрический метод	5.00	–
4556	467521.48	1326701.587	Картометрический метод	5.00	–

ОПИСАНИЕ МЕСТОПОЛОЖЕНИЯ ГРАНИЦ

Береговая линия (граница водного объекта) р. Красная на территории Лискинского, Каширского районов Воронежской области

(наименование объекта, местоположение границ которого описано)

РАЗДЕЛ 2

Сведения о местоположении границ объекта

1. Система координат *МСК - субъект 36*

2. Сведения о характерных точках границ объекта

Обозначение характерных точек границ	Координаты, м		Метод определения координат характерной точки	Средняя квадратическая погрешность положения характерной точки (Mt), м	Описание обозначения точки на местности (при наличии)
	X	Y			
1	2	3	4	5	6
4557	467527.4	1326686.935	Картометрический метод	5.00	–
4558	467531.48	1326676.171	Картометрический метод	5.00	–
4559	467534.05	1326660.234	Картометрический метод	5.00	–
4560	467538.93	1326643.783	Картометрический метод	5.00	–
4561	467542.27	1326627.332	Картометрический метод	5.00	–
4562	467542.27	1326609.596	Картометрический метод	5.00	–
4563	467542.79	1326590.574	Картометрический метод	5.00	–
4564	467544.87	1326576.918	Картометрический метод	5.00	–
4565	467549.24	1326567.922	Картометрический метод	5.00	–
4566	467554.13	1326552.242	Картометрический метод	5.00	–
4567	467557.73	1326534.248	Картометрический метод	5.00	–
4568	467558.24	1326522.681	Картометрический метод	5.00	–
4569	467557.73	1326507.772	Картометрический метод	5.00	–
4570	467554.64	1326490.293	Картометрический метод	5.00	–
4571	467555.16	1326474.099	Картометрический метод	5.00	–
4572	467556.96	1326458.676	Картометрический метод	5.00	–
4573	467558.76	1326443.253	Картометрический метод	5.00	–
4574	467560.55	1326427.83	Картометрический метод	5.00	–
4575	467564.92	1326414.464	Картометрический метод	5.00	–
4576	467567.75	1326403.154	Картометрический метод	5.00	–
4577	467572.38	1326391.33	Картометрический метод	5.00	–

ОПИСАНИЕ МЕСТОПОЛОЖЕНИЯ ГРАНИЦ

Береговая линия (граница водного объекта) р. Красная на территории Лискинского, Каширского районов Воронежской области

(наименование объекта, местоположение границ которого описано)

РАЗДЕЛ 2

Сведения о местоположении границ объекта

1. Система координат *МСК - субъект 36*

2. Сведения о характерных точках границ объекта

Обозначение характерных точек границ	Координаты, м		Метод определения координат характерной точки	Средняя квадратическая погрешность положения характерной точки (Mt), м	Описание обозначения точки на местности (при наличии)
	X	Y			
1	2	3	4	5	6
4578	467576.49	1326376.164	Картометрический метод	5.00	–
4579	467580.6	1326362.283	Картометрический метод	5.00	–
4580	467583.43	1326350.202	Картометрический метод	5.00	–
4581	467587.8	1326340.177	Картометрический метод	5.00	–
4582	467592.43	1326331.437	Картометрический метод	5.00	–
4583	467597.06	1326322.184	Картометрический метод	5.00	–
4584	467597.57	1326312.673	Картометрический метод	5.00	–
4585	467593.2	1326303.419	Картометрический метод	5.00	–
4586	467585.49	1326298.021	Картометрический метод	5.00	–
4587	467573.41	1326291.852	Картометрический метод	5.00	–
4588	467566.08	1326289.41	Картометрический метод	5.00	–
4589	467562.74	1326285.04	Картометрический метод	5.00	–
4590	467562.87	1326276.815	Картометрический метод	5.00	–
4591	467565.7	1326268.975	Картометрический метод	5.00	–
4592	467566.72	1326259.721	Картометрический метод	5.00	–
4593	467561.97	1326254.452	Картометрический метод	5.00	–
4594	467553.61	1326251.624	Картометрический метод	5.00	–
4595	467542.95	1326250.724	Картометрический метод	5.00	–
4596	467538.06	1326247.126	Картометрический метод	5.00	–
4597	467537.55	1326240.442	Картометрический метод	5.00	–
4598	467540.38	1326231.446	Картометрический метод	5.00	–

ОПИСАНИЕ МЕСТОПОЛОЖЕНИЯ ГРАНИЦ

Береговая линия (граница водного объекта) р. Красная на территории Лискинского, Каширского районов Воронежской области

(наименование объекта, местоположение границ которого описано)

РАЗДЕЛ 2

Сведения о местоположении границ объекта

1. Система координат *МСК - субъект 36*

2. Сведения о характерных точках границ объекта

Обозначение характерных точек границ	Координаты, м		Метод определения координат характерной точки	Средняя квадратическая погрешность положения характерной точки (Mt), м	Описание обозначения точки на местности (при наличии)
	X	Y			
1	2	3	4	5	6
4599	467543.2	1326209.083	Картометрический метод	5.00	–
4600	467545.7	1326196.105	Картометрический метод	5.00	–
4601	467542.05	1326181.964	Картометрический метод	5.00	–
4602	467529.37	1326164.867	Картометрический метод	5.00	–
4603	467514.18	1326149.391	Картометрический метод	5.00	–
4604	467496.69	1326136.208	Картометрический метод	5.00	–
4605	467484.94	1326124.744	Картометрический метод	5.00	–
4606	467471.87	1326105.107	Картометрический метод	5.00	–
4607	467459.72	1326081.756	Картометрический метод	5.00	–
4608	467451.41	1326065.993	Картометрический метод	5.00	–
4609	467446.25	1326047.078	Картометрический метод	5.00	–
4610	467442.24	1326027.59	Картометрический метод	5.00	–
4611	467442.24	1326006.669	Картометрический метод	5.00	–
4612	467442.5	1325982.011	Картометрический метод	5.00	–
4613	467442.5	1325961.098	Картометрический метод	5.00	–
4614	467440.89	1325937.503	Картометрический метод	5.00	–
4615	467439.62	1325926.509	Картометрический метод	5.00	–
4616	467436.06	1325914.98	Картометрический метод	5.00	–
4617	467430.37	1325906.534	Картометрический метод	5.00	–
4618	467420.51	1325898.893	Картометрический метод	5.00	–
4619	467397.45	1325892.994	Картометрический метод	5.00	–

ОПИСАНИЕ МЕСТОПОЛОЖЕНИЯ ГРАНИЦ

Береговая линия (граница водного объекта) р. Красная на территории Лискинского, Каширского районов Воронежской области

(наименование объекта, местоположение границ которого описано)

РАЗДЕЛ 2

Сведения о местоположении границ объекта

1. Система координат *МСК - субъект 36*

2. Сведения о характерных точках границ объекта

Обозначение характерных точек границ	Координаты, м		Метод определения координат характерной точки	Средняя квадратическая погрешность положения характерной точки (Mt), м	Описание обозначения точки на местности (при наличии)
	X	Y			
1	2	3	4	5	6
4620	467381.16	1325889.642	Картометрический метод	5.00	–
4621	467369.1	1325885.888	Картометрический метод	5.00	–
4622	467346.43	1325874.277	Картометрический метод	5.00	–
4623	467334.51	1325859.746	Картометрический метод	5.00	–
4624	467323.92	1325854.518	Картометрический метод	5.00	–
4625	467317.62	1325853.311	Картометрический метод	5.00	–
4626	467309.44	1325853.445	Картометрический метод	5.00	–
4627	467302.48	1325851.143	Картометрический метод	5.00	–
4628	467297.59	1325843.175	Картометрический метод	5.00	–
4629	467289.85	1325829.262	Картометрический метод	5.00	–
4630	467283.57	1325815.371	Картометрический метод	5.00	–
4631	467281.66	1325801.79	Картометрический метод	5.00	–
4632	467286.8	1325790.48	Картометрический метод	5.00	–
4633	467295.8	1325781.483	Картометрический метод	5.00	–
4634	467307.83	1325766.794	Картометрический метод	5.00	–
4635	467311.65	1325747.134	Картометрический метод	5.00	–
4636	467320.84	1325724.075	Картометрический метод	5.00	–
4637	467327.93	1325712.851	Картометрический метод	5.00	–
4638	467331.78	1325703.34	Картометрический метод	5.00	–
4639	467338.47	1325691.259	Картометрический метод	5.00	–
4640	467350.55	1325680.206	Картометрический метод	5.00	–

ОПИСАНИЕ МЕСТОПОЛОЖЕНИЯ ГРАНИЦ

Береговая линия (граница водного объекта) р. Красная на территории Лискинского, Каширского районов Воронежской области

(наименование объекта, местоположение границ которого описано)

РАЗДЕЛ 2

Сведения о местоположении границ объекта

1. Система координат *МСК - субъект 36*

2. Сведения о характерных точках границ объекта

Обозначение характерных точек границ	Координаты, м		Метод определения координат характерной точки	Средняя квадратическая погрешность положения характерной точки (Mt), м	Описание обозначения точки на местности (при наличии)
	X	Y			
1	2	3	4	5	6
4641	467369.31	1325650.646	Картометрический метод	5.00	–
4642	467386.79	1325624.684	Картометрический метод	5.00	–
4643	467400.41	1325605.148	Картометрический метод	5.00	–
4644	467413.64	1325587.264	Картометрический метод	5.00	–
4645	467430.49	1325570.189	Картометрический метод	5.00	–
4646	467443.85	1325556.309	Картометрический метод	5.00	–
4647	467453.11	1325540.629	Картометрический метод	5.00	–
4648	467463.13	1325526.234	Картометрический метод	5.00	–
4649	467471.36	1325513.125	Картометрический метод	5.00	–
4650	467479.84	1325502.843	Картометрический метод	5.00	–
4651	467484.98	1325489.219	Картометрический метод	5.00	–
4652	467483.95	1325473.796	Картометрический метод	5.00	–
4653	467485.75	1325459.916	Картометрический метод	5.00	–
4654	467491.41	1325448.092	Картометрический метод	5.00	–
4655	467489.61	1325434.725	Картометрический метод	5.00	–
4656	467485.24	1325421.616	Картометрический метод	5.00	–
4657	467482.41	1325400.538	Картометрический метод	5.00	–
4658	467477.27	1325381.516	Картометрический метод	5.00	–
4659	467470.59	1325359.41	Картометрический метод	5.00	–
4660	467460.56	1325328.307	Картометрический метод	5.00	–
4661	467449.54	1325300.513	Картометрический метод	5.00	–

ОПИСАНИЕ МЕСТОПОЛОЖЕНИЯ ГРАНИЦ

Береговая линия (граница водного объекта) р. Красная на территории Лискинского, Каширского районов Воронежской области

(наименование объекта, местоположение границ которого описано)

РАЗДЕЛ 2

Сведения о местоположении границ объекта

1. Система координат *МСК - субъект 36*

2. Сведения о характерных точках границ объекта

Обозначение характерных точек границ	Координаты, м		Метод определения координат характерной точки	Средняя квадратическая погрешность положения характерной точки (Mt), м	Описание обозначения точки на местности (при наличии)
	X	Y			
1	2	3	4	5	6
4662	467441.43	1325268.204	Картометрический метод	5.00	–
4663	467437.94	1325246.543	Картометрический метод	5.00	–
4664	467441.76	1325227.372	Картометрический метод	5.00	–
4665	467450.01	1325213.832	Картометрический метод	5.00	–
4666	467474.81	1325199.756	Картометрический метод	5.00	–
4667	467486.94	1325189.835	Картометрический метод	5.00	–
4668	467498.34	1325178.574	Картометрический метод	5.00	–
4669	467509.3	1325170.401	Картометрический метод	5.00	–
4670	467522.77	1325157.505	Картометрический метод	5.00	–
4671	467532.8	1325143.749	Картометрический метод	5.00	–
4672	467535.54	1325124.546	Картометрический метод	5.00	–
4673	467542.78	1325109.263	Картометрический метод	5.00	–
4674	467553.23	1325095.857	Картометрический метод	5.00	–
4675	467563.36	1325084.193	Картометрический метод	5.00	–
4676	467578.17	1325074.407	Картометрический метод	5.00	–
4677	467594.42	1325074.107	Картометрический метод	5.00	–
4678	467602.73	1325076.113	Картометрический метод	5.00	–
4679	467610.76	1325069.235	Картометрический метод	5.00	–
4680	467616.49	1325056.625	Картометрический метод	5.00	–
4681	467619.64	1325046.308	Картометрический метод	5.00	–
4682	467621.65	1325029.399	Картометрический метод	5.00	–

ОПИСАНИЕ МЕСТОПОЛОЖЕНИЯ ГРАНИЦ

Береговая линия (граница водного объекта) р. Красная на территории Лискинского, Каширского районов Воронежской области

(наименование объекта, местоположение границ которого описано)

РАЗДЕЛ 2

Сведения о местоположении границ объекта

1. Система координат *МСК - субъект 36*

2. Сведения о характерных точках границ объекта

Обозначение характерных точек границ	Координаты, м		Метод определения координат характерной точки	Средняя квадратическая погрешность положения характерной точки (Mt), м	Описание обозначения точки на местности (при наличии)
	X	Y			
1	2	3	4	5	6
4683	467620.47	1325007.376	Картометрический метод	5.00	–
4684	467624.02	1324992.36	Картометрический метод	5.00	–
4685	467629.67	1324976.954	Картометрический метод	5.00	–
4686	467639.13	1324966.636	Картометрический метод	5.00	–
4687	467652.31	1324962.337	Картометрический метод	5.00	–
4688	467667.79	1324956.033	Картометрический метод	5.00	–
4689	467682.12	1324948.008	Картометрический метод	5.00	–
4690	467700.75	1324939.697	Картометрический метод	5.00	–
4691	467718.23	1324935.398	Картометрический метод	5.00	–
4692	467731.41	1324927.374	Картометрический метод	5.00	–
4693	467750.33	1324913.617	Картометрический метод	5.00	–
4694	467764.94	1324909.032	Картометрический метод	5.00	–
4695	467781.85	1324903.587	Картометрический метод	5.00	–
4696	467797.9	1324897.282	Картометрический метод	5.00	–
4697	467808.5	1324888.684	Картометрический метод	5.00	–
4698	467821.11	1324879.513	Картометрический метод	5.00	–
4699	467827.71	1324872.922	Картометрический метод	5.00	–
4700	467832	1324861.171	Картометрический метод	5.00	–
4701	467847.48	1324848.275	Картометрический метод	5.00	–
4702	467858.94	1324832.799	Картометрический метод	5.00	–
4703	467865.53	1324822.768	Картометрический метод	5.00	–

ОПИСАНИЕ МЕСТОПОЛОЖЕНИЯ ГРАНИЦ

Береговая линия (граница водного объекта) р. Красная на территории Лискинского, Каширского районов Воронежской области

(наименование объекта, местоположение границ которого описано)

РАЗДЕЛ 2

Сведения о местоположении границ объекта

1. Система координат *МСК - субъект 36*

2. Сведения о характерных точках границ объекта

Обозначение характерных точек границ	Координаты, м		Метод определения координат характерной точки	Средняя квадратическая погрешность положения характерной точки (Mt), м	Описание обозначения точки на местности (при наличии)
	X	Y			
1	2	3	4	5	6
4704	467878.72	1324804.14	Картометрический метод	5.00	–
4705	467878.14	1324786.945	Картометрический метод	5.00	–
4706	467889.32	1324774.335	Картометрический метод	5.00	–
4707	467902.79	1324766.31	Картометрический метод	5.00	–
4708	467917.12	1324773.762	Картометрический метод	5.00	–
4709	467931.45	1324779.493	Картометрический метод	5.00	–
4710	467947.79	1324786.372	Картометрический метод	5.00	–
4711	467967.27	1324790.67	Картометрический метод	5.00	–
4712	467983.9	1324801.561	Картометрический метод	5.00	–
4713	467995.46	1324806.433	Картометрический метод	5.00	–
4714	468007.11	1324809.872	Картометрический метод	5.00	–
4715	468018.76	1324812.738	Картометрический метод	5.00	–
4716	468033.67	1324811.4	Картометрический метод	5.00	–
4717	468054.68	1324806.624	Картометрический метод	5.00	–
4718	468068.25	1324801.656	Картометрический метод	5.00	–
4719	468087.93	1324794.205	Картометрический метод	5.00	–
4720	468108.94	1324789.811	Картометрический метод	5.00	–
4721	468124.61	1324783.888	Картометрический метод	5.00	–
4722	468143.14	1324773.571	Картометрический метод	5.00	–
4723	468156.85	1324759.359	Картометрический метод	5.00	–
4724	468165.16	1324751.584	Картометрический метод	5.00	–

ОПИСАНИЕ МЕСТОПОЛОЖЕНИЯ ГРАНИЦ

Береговая линия (граница водного объекта) р. Красная на территории Лискинского, Каширского районов Воронежской области

(наименование объекта, местоположение границ которого описано)

РАЗДЕЛ 2

Сведения о местоположении границ объекта

1. Система координат *МСК - субъект 36*

2. Сведения о характерных точках границ объекта

Обозначение характерных точек границ	Координаты, м		Метод определения координат характерной точки	Средняя квадратическая погрешность положения характерной точки (Mt), м	Описание обозначения точки на местности (при наличии)
	X	Y			
1	2	3	4	5	6
4725	468175.82	1324739.786	Картометрический метод	5.00	–
4726	468185.21	1324719.677	Картометрический метод	5.00	–
4727	468187.82	1324712.169	Картометрический метод	5.00	–
4728	468189.97	1324703.321	Картометрический метод	5.00	–
4729	468193.52	1324696.082	Картометрический метод	5.00	–
4730	468199.62	1324692.998	Картометрический метод	5.00	–
4731	468206.12	1324692.06	Картометрический метод	5.00	–
4732	468216.84	1324691.256	Картометрический метод	5.00	–
4733	468232.66	1324694.205	Картометрический метод	5.00	–
4734	468249.02	1324696.35	Картометрический метод	5.00	–
4735	468264.03	1324697.154	Картометрический метод	5.00	–
4736	468272.28	1324697.154	Картометрический метод	5.00	–
4737	468280.46	1324699.568	Картометрический метод	5.00	–
4738	468287.7	1324703.723	Картометрический метод	5.00	–
4739	468294.4	1324708.684	Картометрический метод	5.00	–
4740	468311.16	1324719.811	Картометрический метод	5.00	–
4741	468318.13	1324725.173	Картометрический метод	5.00	–
4742	468327.11	1324729.598	Картометрический метод	5.00	–
4743	468337.03	1324733.619	Картометрический метод	5.00	–
4744	468347.42	1324735.496	Картометрический метод	5.00	–
4745	468363.78	1324736.837	Картометрический метод	5.00	–

ОПИСАНИЕ МЕСТОПОЛОЖЕНИЯ ГРАНИЦ

Береговая линия (граница водного объекта) р. Красная на территории Лискинского, Каширского районов Воронежской области

(наименование объекта, местоположение границ которого описано)

РАЗДЕЛ 2

Сведения о местоположении границ объекта

1. Система координат *МСК - субъект 36*

2. Сведения о характерных точках границ объекта

Обозначение характерных точек границ	Координаты, м		Метод определения координат характерной точки	Средняя квадратическая погрешность положения характерной точки (Mt), м	Описание обозначения точки на местности (при наличии)
	X	Y			
1	2	3	4	5	6
4746	468386.36	1324734.403	Картометрический метод	5.00	–
4747	468401.46	1324729.436	Картометрический метод	5.00	–
4748	468415.02	1324725.615	Картометрический метод	5.00	–
4749	468430.5	1324719.501	Картометрический метод	5.00	–
4750	468443.3	1324707.655	Картометрический метод	5.00	–
4751	468454.4	1324693.669	Картометрический метод	5.00	–
4752	468464.59	1324682.676	Картометрический метод	5.00	–
4753	468472.17	1324674.23	Картометрический метод	5.00	–
4754	468478.8	1324664.443	Картометрический метод	5.00	–
4755	468483.96	1324655.461	Картометрический метод	5.00	–
4756	468490.3	1324645.179	Картометрический метод	5.00	–
4757	468495.46	1324627.983	Картометрический метод	5.00	–
4758	468501.19	1324609.068	Картометрический метод	5.00	–
4759	468505.39	1324595.121	Картометрический метод	5.00	–
4760	468503.47	1324574.755	Картометрический метод	5.00	–
4761	468506.49	1324565.371	Картометрический метод	5.00	–
4762	468510.44	1324556.523	Картометрический метод	5.00	–
4763	468520.16	1324542.044	Картометрический метод	5.00	–
4764	468530.42	1324528.25	Картометрический метод	5.00	–
4765	468540.93	1324511.819	Картометрический метод	5.00	–
4766	468548	1324494.05	Картометрический метод	5.00	–

ОПИСАНИЕ МЕСТОПОЛОЖЕНИЯ ГРАНИЦ

Береговая линия (граница водного объекта) р. Красная на территории Лискинского, Каширского районов Воронежской области

(наименование объекта, местоположение границ которого описано)

РАЗДЕЛ 2

Сведения о местоположении границ объекта

1. Система координат *МСК - субъект 36*

2. Сведения о характерных точках границ объекта

Обозначение характерных точек границ	Координаты, м		Метод определения координат характерной точки	Средняя квадратическая погрешность положения характерной точки (Mt), м	Описание обозначения точки на местности (при наличии)
	X	Y			
1	2	3	4	5	6
4767	468553.92	1324475.518	Картометрический метод	5.00	–
4768	468557.36	1324456.985	Картометрический метод	5.00	–
4769	468561.57	1324439.789	Картометрический метод	5.00	–
4770	468561.57	1324426.224	Картометрический метод	5.00	–
4771	468559.27	1324409.793	Картометрический метод	5.00	–
4772	468557.74	1324393.171	Картометрический метод	5.00	–
4773	468564.62	1324373.683	Картометрический метод	5.00	–
4774	468574.94	1324359.927	Картометрический метод	5.00	–
4775	468588.4	1324345.642	Картометрический метод	5.00	–
4776	468611.19	1324326.203	Картометрический метод	5.00	–
4777	468625.8	1324310.92	Картометрический метод	5.00	–
4778	468639.75	1324296.575	Картометрический метод	5.00	–
4779	468648.31	1324289.235	Картометрический метод	5.00	–
4780	468656.14	1324277.58	Картометрический метод	5.00	–
4781	468662.06	1324264.97	Картометрический метод	5.00	–
4782	468665.31	1324251.214	Картометрический метод	5.00	–
4783	468667.03	1324232.681	Картометрический метод	5.00	–
4784	468667.22	1324212.811	Картометрический метод	5.00	–
4785	468667.99	1324190.075	Картометрический метод	5.00	–
4786	468668.18	1324167.147	Картометрический метод	5.00	–
4787	468666.69	1324150.715	Картометрический метод	5.00	–

ОПИСАНИЕ МЕСТОПОЛОЖЕНИЯ ГРАНИЦ

Береговая линия (граница водного объекта) р. Красная на территории Лискинского, Каширского районов Воронежской области

(наименование объекта, местоположение границ которого описано)

РАЗДЕЛ 2

Сведения о местоположении границ объекта

1. Система координат *МСК - субъект 36*

2. Сведения о характерных точках границ объекта

Обозначение характерных точек границ	Координаты, м		Метод определения координат характерной точки	Средняя квадратическая погрешность положения характерной точки (Mt), м	Описание обозначения точки на местности (при наличии)
	X	Y			
1	2	3	4	5	6
4788	468668.17	1324131.678	Картометрический метод	5.00	–
4789	468671.99	1324112.373	Картометрический метод	5.00	–
4790	468673.66	1324103.391	Картометрический метод	5.00	–
4791	468674.07	1324091.057	Картометрический метод	5.00	–
4792	468676.08	1324073.763	Картометрический метод	5.00	–
4793	468676.21	1324062.233	Картометрический метод	5.00	–
4794	468673.66	1324051.776	Картометрический метод	5.00	–
4795	468672.57	1324036.463	Картометрический метод	5.00	–
4796	468672.19	1324017.357	Картометрический метод	5.00	–
4797	468673.19	1323999.492	Картометрический метод	5.00	–
4798	468679.63	1323984.745	Картометрический метод	5.00	–
4799	468687.87	1323972.009	Картометрический метод	5.00	–
4800	468691.9	1323964.904	Картометрический метод	5.00	–
4801	468701.42	1323956.791	Картометрический метод	5.00	–
4802	468714.79	1323945.9	Картометрический метод	5.00	–
4803	468731.42	1323926.03	Картометрический метод	5.00	–
4804	468748.23	1323913.802	Картометрический метод	5.00	–
4805	468762.94	1323905.014	Картометрический метод	5.00	–
4806	468772.49	1323884.761	Картометрический метод	5.00	–
4807	468782.05	1323869.477	Картометрический метод	5.00	–
4808	468796.38	1323849.033	Картометрический метод	5.00	–

ОПИСАНИЕ МЕСТОПОЛОЖЕНИЯ ГРАНИЦ

Береговая линия (граница водного объекта) р. Красная на территории Лискинского, Каширского районов Воронежской области

(наименование объекта, местоположение границ которого описано)

РАЗДЕЛ 2

Сведения о местоположении границ объекта

1. Система координат *МСК - субъект 36*

2. Сведения о характерных точках границ объекта

Обозначение характерных точек границ	Координаты, м		Метод определения координат характерной точки	Средняя квадратическая погрешность положения характерной точки (Mt), м	Описание обозначения точки на местности (при наличии)
	X	Y			
1	2	3	4	5	6
4809	468806.89	1323830.118	Картометрический метод	5.00	–
4810	468814.72	1323815.789	Картометрический метод	5.00	–
4811	468828.28	1323792.097	Картометрический метод	5.00	–
4812	468840.51	1323773.756	Картометрический метод	5.00	–
4813	468847.77	1323756.751	Картометрический метод	5.00	–
4814	468850.69	1323735.12	Картометрический метод	5.00	–
4815	468855.8	1323714.336	Картометрический метод	5.00	–
4816	468859.54	1323701.873	Картометрический метод	5.00	–
4817	468864.64	1323670.234	Картометрический метод	5.00	–
4818	468868.98	1323646.892	Картометрический метод	5.00	–
4819	468872.04	1323627.022	Картометрический метод	5.00	–
4820	468874.56	1323609.101	Картометрический метод	5.00	–
4821	468879.11	1323584.607	Картометрический метод	5.00	–
4822	468880.83	1323566.647	Картометрический метод	5.00	–
4823	468879.11	1323541.427	Картометрический метод	5.00	–
4824	468872.8	1323514.679	Картометрический метод	5.00	–
4825	468863.44	1323491.943	Картометрический метод	5.00	–
4826	468854.65	1323479.333	Картометрический метод	5.00	–
4827	468845.1	1323460.991	Картометрический метод	5.00	–
4828	468835.16	1323447.999	Картометрический метод	5.00	–
4829	468824.27	1323434.625	Картометрический метод	5.00	–

ОПИСАНИЕ МЕСТОПОЛОЖЕНИЯ ГРАНИЦ

Береговая линия (граница водного объекта) р. Красная на территории Лискинского, Каширского районов Воронежской области

(наименование объекта, местоположение границ которого описано)

РАЗДЕЛ 2

Сведения о местоположении границ объекта

1. Система координат *МСК - субъект 36*

2. Сведения о характерных точках границ объекта

Обозначение характерных точек границ	Координаты, м		Метод определения координат характерной точки	Средняя квадратическая погрешность положения характерной точки (Mt), м	Описание обозначения точки на местности (при наличии)
	X	Y			
1	2	3	4	5	6
4830	468807.46	1323419.531	Картометрический метод	5.00	–
4831	468791.41	1323405.202	Картометрический метод	5.00	–
4832	468777.84	1323392.783	Картометрический метод	5.00	–
4833	468762.56	1323380.173	Картометрический метод	5.00	–
4834	468744.98	1323368.136	Картометрический метод	5.00	–
4835	468730.04	1323357.063	Картометрический метод	5.00	–
4836	468717.47	1323344.254	Картометрический метод	5.00	–
4837	468704.1	1323331.262	Картометрический метод	5.00	–
4838	468692.44	1323316.932	Картометрический метод	5.00	–
4839	488928.65	1343818.656	Картометрический метод	5.00	–
4840	488923.54	1343794.817	Картометрический метод	5.00	–
4841	488911.75	1343763.714	Картометрический метод	5.00	–
4842	488906.83	1343732.346	Картометрический метод	5.00	–
4843	488903.26	1343708.533	Картометрический метод	5.00	–
4844	488900.08	1343677.577	Картометрический метод	5.00	–
4845	488890.56	1343644.636	Картометрический метод	5.00	–
4846	488884.61	1343620.427	Картометрический метод	5.00	–
4847	488883.42	1343599.79	Картометрический метод	5.00	–
4848	488883.81	1343576.771	Картометрический метод	5.00	–
4849	488887.78	1343555.34	Картометрический метод	5.00	–
4850	488904.05	1343530.733	Картометрический метод	5.00	–

ОПИСАНИЕ МЕСТОПОЛОЖЕНИЯ ГРАНИЦ

Береговая линия (граница водного объекта) р. Красная на территории Лискинского, Каширского районов Воронежской области

(наименование объекта, местоположение границ которого описано)

РАЗДЕЛ 2

Сведения о местоположении границ объекта

1. Система координат *МСК - субъект 36*

2. Сведения о характерных точках границ объекта

Обозначение характерных точек границ	Координаты, м		Метод определения координат характерной точки	Средняя квадратическая погрешность положения характерной точки (Mt), м	Описание обозначения точки на местности (при наличии)
	X	Y			
1	2	3	4	5	6
4851	488919.93	1343511.683	Картометрический метод	5.00	–
4852	488923.9	1343491.84	Картометрический метод	5.00	–
4853	488919.13	1343471.996	Картометрический метод	5.00	–
4854	488905.24	1343458.899	Картометрический метод	5.00	–
4855	488890.56	1343447.39	Картометрический метод	5.00	–
4856	488879.45	1343438.261	Картометрический метод	5.00	–
4857	488868.73	1343424.371	Картометрический метод	5.00	–
4858	488862.78	1343395.002	Картометрический метод	5.00	–
4859	488864.96	1343368.411	Картометрический метод	5.00	–
4860	488871.71	1343340.233	Картометрический метод	5.00	–
4861	488886.79	1343319.596	Картометрический метод	5.00	–
4862	488904.61	1343300.332	Картометрический метод	5.00	–
4863	488910.01	1343279.908	Картометрический метод	5.00	–
4864	488914.57	1343258.874	Картометрический метод	5.00	–
4865	488915.56	1343228.315	Картометрический метод	5.00	–
4866	488912.59	1343199.343	Картометрический метод	5.00	–
4867	488911.79	1343167.99	Картометрический метод	5.00	–
4868	488911.79	1343142.59	Картометрический метод	5.00	–
4869	488909.81	1343112.427	Картометрический метод	5.00	–
4870	488903.46	1343094.568	Картометрический метод	5.00	–
4871	488889.96	1343080.677	Картометрический метод	5.00	–

ОПИСАНИЕ МЕСТОПОЛОЖЕНИЯ ГРАНИЦ

Береговая линия (граница водного объекта) р. Красная на территории Лискинского, Каширского районов Воронежской области

(наименование объекта, местоположение границ которого описано)

РАЗДЕЛ 2

Сведения о местоположении границ объекта

1. Система координат *МСК - субъект 36*

2. Сведения о характерных точках границ объекта

Обозначение характерных точек границ	Координаты, м		Метод определения координат характерной точки	Средняя квадратическая погрешность положения характерной точки (Mt), м	Описание обозначения точки на местности (при наличии)
	X	Y			
1	2	3	4	5	6
4872	488866.15	1343060.04	Картометрический метод	5.00	–
4873	488853.45	1343049.721	Картометрический метод	5.00	–
4874	488846.86	1343028.782	Картометрический метод	5.00	–
4875	488851.07	1342999.715	Картометрический метод	5.00	–
4876	488852.26	1342974.711	Картометрический метод	5.00	–
4877	488846.31	1342954.471	Картометрический метод	5.00	–
4878	488831.23	1342941.374	Картометрический метод	5.00	–
4879	488818.13	1342938.397	Картометрический метод	5.00	–
4880	488805.23	1342933.436	Картометрический метод	5.00	–
4881	488799.87	1342920.538	Картометрический метод	5.00	–
4882	488806.35	1342907.224	Картометрический метод	5.00	–
4883	488799.48	1342895.733	Картометрический метод	5.00	–
4884	488789.16	1342892.757	Картометрический метод	5.00	–
4885	488776.85	1342897.122	Картометрический метод	5.00	–
4886	488768.52	1342889.185	Картометрический метод	5.00	–
4887	488762.57	1342872.516	Картометрический метод	5.00	–
4888	488758.91	1342854.232	Картометрический метод	5.00	–
4889	488754.23	1342837.988	Картометрический метод	5.00	–
4890	488751.14	1342816.963	Картометрический метод	5.00	–
4891	488741.14	1342789.569	Картометрический метод	5.00	–
4892	488731.21	1342782.029	Картометрический метод	5.00	–

ОПИСАНИЕ МЕСТОПОЛОЖЕНИЯ ГРАНИЦ

Береговая линия (граница водного объекта) р. Красная на территории Лискинского, Каширского районов Воронежской области

(наименование объекта, местоположение границ которого описано)

РАЗДЕЛ 2

Сведения о местоположении границ объекта

1. Система координат *МСК - субъект 36*

2. Сведения о характерных точках границ объекта

Обозначение характерных точек границ	Координаты, м		Метод определения координат характерной точки	Средняя квадратическая погрешность положения характерной точки (Mt), м	Описание обозначения точки на местности (при наличии)
	X	Y			
1	2	3	4	5	6
4893	488707	1342773.297	Картометрический метод	5.00	–
4894	488680.41	1342759.01	Картометрический метод	5.00	–
4895	488655.81	1342732.816	Картометрический метод	5.00	–
4896	488636.36	1342706.622	Картометрический метод	5.00	–
4897	488626.84	1342686.382	Картометрический метод	5.00	–
4898	488618.5	1342661.379	Картометрический метод	5.00	–
4899	488608.18	1342651.06	Картометрический метод	5.00	–
4900	488587.94	1342632.804	Картометрический метод	5.00	–
4901	488571.67	1342618.119	Картометрический метод	5.00	–
4902	488559.37	1342597.879	Картометрический метод	5.00	–
4903	488560.95	1342578.829	Картометрический метод	5.00	–
4904	488569.69	1342549.46	Картометрический метод	5.00	–
4905	488572.46	1342519.694	Картометрический метод	5.00	–
4906	488564.53	1342504.216	Картометрический метод	5.00	–
4907	488545.87	1342489.532	Картометрический метод	5.00	–
4908	488518.09	1342469.688	Картометрический метод	5.00	–
4909	488489.91	1342457.385	Картометрический метод	5.00	–
4910	488471.26	1342439.129	Картометрический метод	5.00	–
4911	488473.24	1342416.904	Картометрический метод	5.00	–
4912	488481.58	1342396.663	Картометрический метод	5.00	–
4913	488480.79	1342377.613	Картометрический метод	5.00	–

ОПИСАНИЕ МЕСТОПОЛОЖЕНИЯ ГРАНИЦ

Береговая линия (граница водного объекта) р. Красная на территории Лискинского, Каширского районов Воронежской области

(наименование объекта, местоположение границ которого описано)

РАЗДЕЛ 2

Сведения о местоположении границ объекта

1. Система координат *МСК - субъект 36*

2. Сведения о характерных точках границ объекта

Обозначение характерных точек границ	Координаты, м		Метод определения координат характерной точки	Средняя квадратическая погрешность положения характерной точки (Mt), м	Описание обозначения точки на местности (при наличии)
	X	Y			
1	2	3	4	5	6
4914	488469.28	1342360.547	Картометрический метод	5.00	–
4915	488456.97	1342338.322	Картометрический метод	5.00	–
4916	488441.49	1342294.666	Картометрический метод	5.00	–
4917	488425.62	1342265.297	Картометрический метод	5.00	–
4918	488399.43	1342239.104	Картометрический метод	5.00	–
4919	488369.66	1342221.641	Картометрический метод	5.00	–
4920	488337.12	1342205.766	Картометрический метод	5.00	–
4921	488303.38	1342194.257	Картометрический метод	5.00	–
4922	488267.27	1342181.557	Картометрический метод	5.00	–
4923	488258.14	1342153.776	Картометрический метод	5.00	–
4924	488233.53	1342132.344	Картометрический метод	5.00	–
4925	488213.29	1342109.326	Картометрический метод	5.00	–
4926	488200.59	1342081.941	Картометрический метод	5.00	–
4927	488192.26	1342062.494	Картометрический метод	5.00	–
4928	488177.18	1342056.938	Картометрический метод	5.00	–
4929	488156.54	1342056.938	Картометрический метод	5.00	–
4930	488127.17	1342053.366	Картометрический метод	5.00	–
4931	488102.21	1342045.039	Картометрический метод	5.00	–
4932	488081.93	1342033.919	Картометрический метод	5.00	–
4933	488064.46	1342008.519	Картометрический метод	5.00	–
4934	488054.14	1341973.991	Картометрический метод	5.00	–

ОПИСАНИЕ МЕСТОПОЛОЖЕНИЯ ГРАНИЦ

Береговая линия (граница водного объекта) р. Красная на территории Лискинского, Каширского районов Воронежской области

(наименование объекта, местоположение границ которого описано)

РАЗДЕЛ 2

Сведения о местоположении границ объекта

1. Система координат *МСК - субъект 36*

2. Сведения о характерных точках границ объекта

Обозначение характерных точек границ	Координаты, м		Метод определения координат характерной точки	Средняя квадратическая погрешность положения характерной точки (Mt), м	Описание обозначения точки на местности (при наличии)
	X	Y			
1	2	3	4	5	6
4935	488054.54	1341941.447	Картометрический метод	5.00	–
4936	488050.18	1341916.047	Картометрический метод	5.00	–
4937	488037.87	1341903.347	Картометрический метод	5.00	–
4938	488011.28	1341891.441	Картометрический метод	5.00	–
4939	487973.58	1341875.169	Картометрический метод	5.00	–
4940	487940.64	1341860.485	Картометрический метод	5.00	–
4941	487919.6	1341841.832	Картометрический метод	5.00	–
4942	487897.78	1341831.513	Картометрический метод	5.00	–
4943	487863.64	1341830.719	Картометрический метод	5.00	–
4944	487826.74	1341828.338	Картометрический метод	5.00	–
4945	487806.1	1341811.669	Картометрический метод	5.00	–
4946	487788.64	1341785.476	Картометрический метод	5.00	–
4947	487771.57	1341775.157	Картометрический метод	5.00	–
4948	487750.14	1341783.491	Картометрический метод	5.00	–
4949	487721.96	1341798.176	Картометрический метод	5.00	–
4950	487699.74	1341796.588	Картометрический метод	5.00	–
4951	487648.88	1341775.564	Картометрический метод	5.00	–
4952	487616.39	1341759.282	Картометрический метод	5.00	–
4953	487583.05	1341739.835	Картометрический метод	5.00	–
4954	487560.43	1341732.294	Картометрический метод	5.00	–
4955	487526.7	1341734.676	Картометрический метод	5.00	–

ОПИСАНИЕ МЕСТОПОЛОЖЕНИЯ ГРАНИЦ

Береговая линия (граница водного объекта) р. Красная на территории Лискинского, Каширского районов Воронежской области

(наименование объекта, местоположение границ которого описано)

РАЗДЕЛ 2

Сведения о местоположении границ объекта

1. Система координат *МСК - субъект 36*

2. Сведения о характерных точках границ объекта

Обозначение характерных точек границ	Координаты, м		Метод определения координат характерной точки	Средняя квадратическая погрешность положения характерной точки (Mt), м	Описание обозначения точки на местности (при наличии)
	X	Y			
1	2	3	4	5	6
4956	487487.01	1341740.629	Картометрический метод	5.00	–
4957	487450.5	1341764.441	Картометрический метод	5.00	–
4958	487413.19	1341786.666	Картометрический метод	5.00	–
4959	487365.96	1341805.319	Картометрический метод	5.00	–
4960	487318.34	1341824.766	Картометрический метод	5.00	–
4961	487277.86	1341839.054	Картометрический метод	5.00	–
4962	487236.98	1341842.229	Картометрический метод	5.00	–
4963	467307.2	1325815.638	Картометрический метод	5.00	–
4964	467308.49	1325802.015	Картометрический метод	5.00	–
4965	467307.97	1325791.476	Картометрический метод	5.00	–
4966	467303.09	1325789.162	Картометрический метод	5.00	–
4967	467296.41	1325792.761	Картометрический метод	5.00	–
4968	467289.47	1325800.729	Картометрический метод	5.00	–
4969	467288.95	1325814.096	Картометрический метод	5.00	–
4970	467294.86	1325822.579	Картометрический метод	5.00	–
4971	467302.57	1325823.864	Картометрический метод	5.00	–
4972	467307.2	1325815.638	Картометрический метод	5.00	–
4973	469285.44	1327811.553	Картометрический метод	5.00	–
4974	469299.07	1327823.634	Картометрический метод	5.00	–
4975	469309.09	1327840.856	Картометрический метод	5.00	–
4976	469320.15	1327861.677	Картометрический метод	5.00	–

ОПИСАНИЕ МЕСТОПОЛОЖЕНИЯ ГРАНИЦ

Береговая линия (граница водного объекта) р. Красная на территории Лискинского, Каширского районов Воронежской области

(наименование объекта, местоположение границ которого описано)

РАЗДЕЛ 2

Сведения о местоположении границ объекта

1. Система координат *МСК - субъект 36*

2. Сведения о характерных точках границ объекта

Обозначение характерных точек границ	Координаты, м		Метод определения координат характерной точки	Средняя квадратическая погрешность положения характерной точки (Mt), м	Описание обозначения точки на местности (при наличии)
	X	Y			
1	2	3	4	5	6
4977	469328.24	1327873.758	Картометрический метод	5.00	–
4978	469339.55	1327886.354	Картометрический метод	5.00	–
4979	469367.83	1327909.488	Картометрический метод	5.00	–
4980	469391.22	1327924.911	Картометрический метод	5.00	–
4981	469411.78	1327937.249	Картометрический метод	5.00	–
4982	469426.69	1327948.816	Картометрический метод	5.00	–
4983	469437.49	1327957.299	Картометрический метод	5.00	–
4984	469442.46	1327963.67	Картометрический метод	5.00	–
4985	469445.48	1327955.913	Картометрический метод	5.00	–
4986	469452.1	1327947.314	Картометрический метод	5.00	–
4987	469462.68	1327942.353	Картометрический метод	5.00	–
4988	469475.08	1327937.227	Картометрический метод	5.00	–
4989	469485.83	1327927.966	Картометрический метод	5.00	–
4990	469489.14	1327918.21	Картометрический метод	5.00	–
4991	469486.33	1327908.619	Картометрический метод	5.00	–
4992	469481.7	1327901.673	Картометрический метод	5.00	–
4993	469474.92	1327894.067	Картометрический метод	5.00	–
4994	469468.47	1327888.61	Картометрический метод	5.00	–
4995	469458.88	1327882.491	Картометрический метод	5.00	–
4996	469448.95	1327875.381	Картометрический метод	5.00	–
4997	469440.52	1327869.593	Картометрический метод	5.00	–

ОПИСАНИЕ МЕСТОПОЛОЖЕНИЯ ГРАНИЦ

Береговая линия (граница водного объекта) р. Красная на территории Лискинского, Каширского районов Воронежской области

(наименование объекта, местоположение границ которого описано)

РАЗДЕЛ 2

Сведения о местоположении границ объекта

1. Система координат *МСК - субъект 36*

2. Сведения о характерных точках границ объекта

Обозначение характерных точек границ	Координаты, м		Метод определения координат характерной точки	Средняя квадратическая погрешность положения характерной точки (Mt), м	Описание обозначения точки на местности (при наличии)
	X	Y			
1	2	3	4	5	6
4998	469432.09	1327863.309	Картометрический метод	5.00	–
4999	469423.16	1327857.852	Картометрический метод	5.00	–
5000	469410.75	1327854.214	Картометрический метод	5.00	–
5001	469403.48	1327850.907	Картометрический метод	5.00	–
5002	469395.04	1327846.442	Картометрический метод	5.00	–
5003	469386.94	1327837.677	Картометрический метод	5.00	–
5004	469380.99	1327826.433	Картометрический метод	5.00	–
5005	469378.18	1327813.203	Картометрический метод	5.00	–
5006	469378.34	1327802.124	Картометрический метод	5.00	–
5007	469378.01	1327790.548	Картометрический метод	5.00	–
5008	469374.87	1327781.784	Картометрический метод	5.00	–
5009	469368.92	1327775.004	Картометрический метод	5.00	–
5010	469359.49	1327770.87	Картометрический метод	5.00	–
5011	469348.41	1327770.043	Картометрический метод	5.00	–
5012	469337.83	1327768.224	Картометрический метод	5.00	–
5013	469329.23	1327770.87	Картометрический метод	5.00	–
5014	469319.64	1327780.792	Картометрический метод	5.00	–
5015	469309.72	1327790.052	Картометрический метод	5.00	–
5016	469299.96	1327797.328	Картометрический метод	5.00	–
5017	469291.2	1327805.431	Картометрический метод	5.00	–
5018	469285.44	1327811.553	Картометрический метод	5.00	–

ОПИСАНИЕ МЕСТОПОЛОЖЕНИЯ ГРАНИЦ

Береговая линия (граница водного объекта) р. Красная на территории Лискинского, Каширского районов Воронежской области

(наименование объекта, местоположение границ которого описано)

РАЗДЕЛ 2

Сведения о местоположении границ объекта

1. Система координат *МСК - субъект 36*

2. Сведения о характерных точках границ объекта

Обозначение характерных точек границ	Координаты, м		Метод определения координат характерной точки	Средняя квадратическая погрешность положения характерной точки (Mt), м	Описание обозначения точки на местности (при наличии)
	X	Y			
1	2	3	4	5	6
5019	470179.32	1328338.456	Картометрический метод	5.00	–
5020	470185.4	1328335.094	Картометрический метод	5.00	–
5021	470190.45	1328328.645	Картометрический метод	5.00	–
5022	470191.56	1328318.558	Картометрический метод	5.00	–
5023	470191.03	1328306.734	Картометрический метод	5.00	–
5024	470192.35	1328293.836	Картометрический метод	5.00	–
5025	470192.85	1328284.244	Картометрический метод	5.00	–
5026	470192.52	1328274.984	Картометрический метод	5.00	–
5027	470193.51	1328264.731	Картометрический метод	5.00	–
5028	470194.33	1328254.313	Картометрический метод	5.00	–
5029	470196.15	1328242.242	Картометрический метод	5.00	–
5030	470196.98	1328231.659	Картометрический метод	5.00	–
5031	470196.82	1328221.571	Картометрический метод	5.00	–
5032	470196.15	1328213.138	Картометрический метод	5.00	–
5033	470193.51	1328203.877	Картометрический метод	5.00	–
5034	470189.54	1328194.782	Картометрический метод	5.00	–
5035	470183.42	1328188.168	Картометрический метод	5.00	–
5036	470173.17	1328181.057	Картометрический метод	5.00	–
5037	470161.59	1328173.285	Картометрический метод	5.00	–
5038	470147.37	1328162.371	Картометрический метод	5.00	–
5039	470135.63	1328153.441	Картометрический метод	5.00	–

ОПИСАНИЕ МЕСТОПОЛОЖЕНИЯ ГРАНИЦ

Береговая линия (граница водного объекта) р. Красная на территории Лискинского, Каширского районов Воронежской области

(наименование объекта, местоположение границ которого описано)

РАЗДЕЛ 2

Сведения о местоположении границ объекта

1. Система координат *МСК - субъект 36*

2. Сведения о характерных точках границ объекта

Обозначение характерных точек границ	Координаты, м		Метод определения координат характерной точки	Средняя квадратическая погрешность положения характерной точки (Mt), м	Описание обозначения точки на местности (при наличии)
	X	Y			
1	2	3	4	5	6
5040	470127.69	1328146.165	Картометрический метод	5.00	–
5041	470119.59	1328138.228	Картометрический метод	5.00	–
5042	470112.15	1328134.093	Картометрический метод	5.00	–
5043	470102.23	1328133.101	Картометрический метод	5.00	–
5044	470087.01	1328133.267	Картометрический метод	5.00	–
5045	470075.44	1328137.07	Картометрический метод	5.00	–
5046	470060.22	1328141.535	Картометрический метод	5.00	–
5047	470038.07	1328150.63	Картометрический метод	5.00	–
5048	470026.49	1328154.764	Картометрический метод	5.00	–
5049	470015.08	1328159.89	Картометрический метод	5.00	–
5050	470003.17	1328167.497	Картометрический метод	5.00	–
5051	469995.57	1328175.435	Картометрический метод	5.00	–
5052	469989.94	1328183.703	Картометрический метод	5.00	–
5053	469988.29	1328193.79	Картометрический метод	5.00	–
5054	469984.98	1328204.208	Картометрический метод	5.00	–
5055	469979.86	1328214.13	Картометрический метод	5.00	–
5056	469972.42	1328222.067	Картометрический метод	5.00	–
5057	469961.17	1328225.044	Картометрический метод	5.00	–
5058	469946.29	1328224.879	Картометрический метод	5.00	–
5059	469931.9	1328221.406	Картометрический метод	5.00	–
5060	469916.36	1328216.445	Картометрический метод	5.00	–

ОПИСАНИЕ МЕСТОПОЛОЖЕНИЯ ГРАНИЦ

Береговая линия (граница водного объекта) р. Красная на территории Лискинского, Каширского районов Воронежской области

(наименование объекта, местоположение границ которого описано)

РАЗДЕЛ 2

Сведения о местоположении границ объекта

1. Система координат *МСК - субъект 36*

2. Сведения о характерных точках границ объекта

Обозначение характерных точек границ	Координаты, м		Метод определения координат характерной точки	Средняя квадратическая погрешность положения характерной точки (Mt), м	Описание обозначения точки на местности (при наличии)
	X	Y			
1	2	3	4	5	6
5061	469905.94	1328211.319	Картометрический метод	5.00	–
5062	469896.51	1328203.547	Картометрический метод	5.00	–
5063	469886.92	1328193.79	Картометрический метод	5.00	–
5064	469880.51	1328191.727	Картометрический метод	5.00	–
5065	469873.31	1328194.04	Картометрический метод	5.00	–
5066	469863.55	1328195.583	Картометрический метод	5.00	–
5067	469861.23	1328201.752	Картометрический метод	5.00	–
5068	469864.19	1328208.306	Картометрический метод	5.00	–
5069	469870.1	1328219.102	Картометрический метод	5.00	–
5070	469875.63	1328227.456	Картометрический метод	5.00	–
5071	469882.82	1328238.51	Картометрический метод	5.00	–
5072	469892.08	1328252.904	Картометрический метод	5.00	–
5073	469901.59	1328267.042	Картометрический метод	5.00	–
5074	469909.43	1328278.995	Картометрический метод	5.00	–
5075	469920.48	1328294.418	Картометрический метод	5.00	–
5076	469930.12	1328307.784	Картометрический метод	5.00	–
5077	469940.66	1328319.865	Картометрический метод	5.00	–
5078	469950.68	1328330.276	Картометрический метод	5.00	–
5079	469961.48	1328339.787	Картометрический метод	5.00	–
5080	469977.42	1328351.868	Картометрический метод	5.00	–
5081	469993.35	1328362.664	Картометрический метод	5.00	–

ОПИСАНИЕ МЕСТОПОЛОЖЕНИЯ ГРАНИЦ

Береговая линия (граница водного объекта) р. Красная на территории Лискинского, Каширского районов Воронежской области

(наименование объекта, местоположение границ которого описано)

РАЗДЕЛ 2

Сведения о местоположении границ объекта

1. Система координат *МСК - субъект 36*

2. Сведения о характерных точках границ объекта

Обозначение характерных точек границ	Координаты, м		Метод определения координат характерной точки	Средняя квадратическая погрешность положения характерной точки (Mt), м	Описание обозначения точки на местности (при наличии)
	X	Y			
1	2	3	4	5	6
5082	470004.02	1328369.733	Картометрический метод	5.00	–
5083	470017.77	1328376.673	Картометрический метод	5.00	–
5084	470028.83	1328380.657	Картометрический метод	5.00	–
5085	470042.45	1328382.071	Картометрический метод	5.00	–
5086	470052.22	1328376.93	Картометрический метод	5.00	–
5087	470063.66	1328372.046	Картометрический метод	5.00	–
5088	470074.45	1328363.049	Картометрический метод	5.00	–
5089	470085.76	1328355.081	Картометрический метод	5.00	–
5090	470097.33	1328347.626	Картометрический метод	5.00	–
5091	470109.03	1328346.984	Картометрический метод	5.00	–
5092	470129.59	1328346.598	Картометрический метод	5.00	–
5093	470147.84	1328344.156	Картометрический метод	5.00	–
5094	470161.08	1328342.743	Картометрический метод	5.00	–
5095	470179.32	1328338.456	Картометрический метод	5.00	–
5096	473910.77	1332165.819	Картометрический метод	5.00	–
5097	473916.81	1332168.004	Картометрический метод	5.00	–
5098	473922.34	1332164.405	Картометрический метод	5.00	–
5099	473929.02	1332148.854	Картометрический метод	5.00	–
5100	473927.09	1332134.973	Картометрический метод	5.00	–
5101	473918.35	1332134.074	Картометрический метод	5.00	–
5102	473912.44	1332141.914	Картометрический метод	5.00	–

ОПИСАНИЕ МЕСТОПОЛОЖЕНИЯ ГРАНИЦ

Береговая линия (граница водного объекта) р. Красная на территории Лискинского, Каширского районов Воронежской области

(наименование объекта, местоположение границ которого описано)

РАЗДЕЛ 2

Сведения о местоположении границ объекта

1. Система координат *МСК - субъект 36*

2. Сведения о характерных точках границ объекта

Обозначение характерных точек границ	Координаты, м		Метод определения координат характерной точки	Средняя квадратическая погрешность положения характерной точки (Mt), м	Описание обозначения точки на местности (при наличии)
	X	Y			
1	2	3	4	5	6
5103	473909.35	1332156.051	Картометрический метод	5.00	–
5104	473910.77	1332165.819	Картометрический метод	5.00	–
5105	473734.22	1332168.92	Картометрический метод	5.00	–
5106	473747.98	1332165.881	Картометрический метод	5.00	–
5107	473758.35	1332164.094	Картометрический метод	5.00	–
5108	473772.11	1332162.128	Картометрический метод	5.00	–
5109	473779.44	1332160.117	Картометрический метод	5.00	–
5110	473788.91	1332158.016	Картометрический метод	5.00	–
5111	473803.18	1332148.785	Картометрический метод	5.00	–
5112	473815.79	1332150.782	Картометрический метод	5.00	–
5113	473824.31	1332153.905	Картометрический метод	5.00	–
5114	473834.85	1332156.765	Картометрический метод	5.00	–
5115	473845.31	1332159.268	Картометрический метод	5.00	–
5116	473855.32	1332160.251	Картометрический метод	5.00	–
5117	473863.09	1332160.519	Картометрический метод	5.00	–
5118	473871.67	1332161.457	Картометрический метод	5.00	–
5119	473877.98	1332162.53	Картометрический метод	5.00	–
5120	473883.34	1332164.273	Картометрический метод	5.00	–
5121	473891.96	1332168.719	Картометрический метод	5.00	–
5122	473901	1332163.377	Картометрический метод	5.00	–
5123	473904.98	1332154.252	Картометрический метод	5.00	–

ОПИСАНИЕ МЕСТОПОЛОЖЕНИЯ ГРАНИЦ

Береговая линия (граница водного объекта) р. Красная на территории Лискинского, Каширского районов Воронежской области

(наименование объекта, местоположение границ которого описано)

РАЗДЕЛ 2

Сведения о местоположении границ объекта

1. Система координат *МСК - субъект 36*

2. Сведения о характерных точках границ объекта

Обозначение характерных точек границ	Координаты, м		Метод определения координат характерной точки	Средняя квадратическая погрешность положения характерной точки (Mt), м	Описание обозначения точки на местности (при наличии)
	X	Y			
1	2	3	4	5	6
5124	473905.88	1332141.4	Картометрический метод	5.00	–
5125	473904.6	1332130.989	Картометрический метод	5.00	–
5126	473890.72	1332119.422	Картометрический метод	5.00	–
5127	473876.32	1332114.538	Картометрический метод	5.00	–
5128	473856.53	1332113.51	Картометрический метод	5.00	–
5129	473835.97	1332107.598	Картометрический метод	5.00	–
5130	473814.63	1332099.372	Картометрический метод	5.00	–
5131	473798.69	1332096.545	Картометрический метод	5.00	–
5132	473787.38	1332100.658	Картометрический метод	5.00	–
5133	473775.82	1332099.886	Картометрический метод	5.00	–
5134	473767.85	1332102.971	Картометрический метод	5.00	–
5135	473762.97	1332114.281	Картометрический метод	5.00	–
5136	473753.45	1332129.961	Картометрический метод	5.00	–
5137	473742.66	1332140.757	Картометрический метод	5.00	–
5138	473736.75	1332154.124	Картометрический метод	5.00	–
5139	473734.22	1332168.92	Картометрический метод	5.00	–

РАЗДЕЛ 4

Определение местоположения береговой линии (границы водного объекта) р.Красная (Лискинский район, Каширский район) на территории Воронежской области

План границ объекта

Схема расположения плана грнаиц объекта

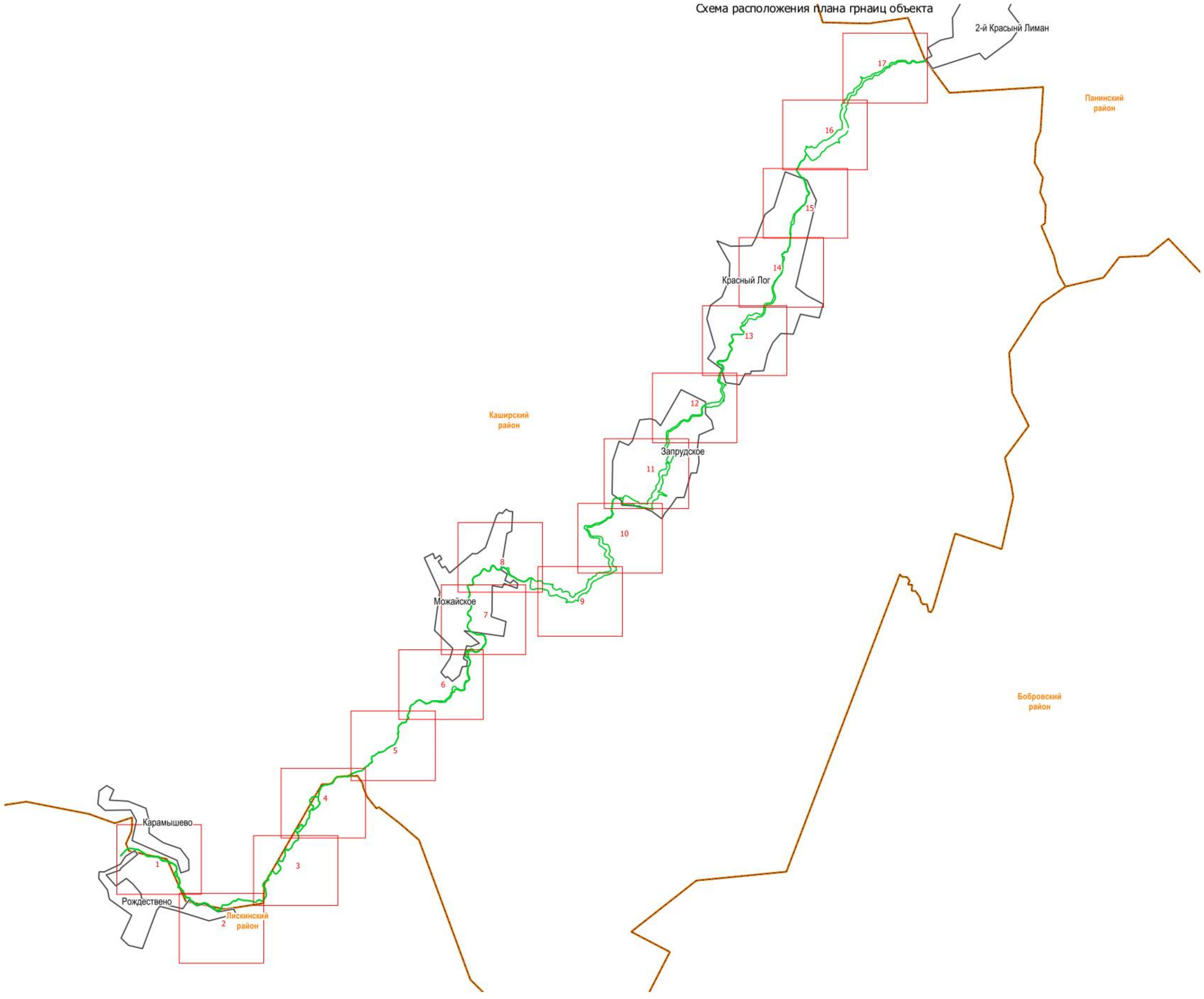

Масштаб 1:5 000

Используемые условные знаки и обозначения:

- граница береговой линии
- 666 — образованная характерная точка границы, сведения о которой позволяют однозначно определить ее положение на местности; ее номер
- граница муниципального района
- граница населенного пункта

Подпись _____

Место для оттиска печати (при наличии) лица, составившего описание местоположения границ объекта

Дата

РАЗДЕЛ 4

Определение местоположения береговой линии (границы водного объекта) р.Красная (Лискинский район, Каширский район) на территории Воронежской области

План границ объекта

Масштаб 1:5 000

Используемые условные знаки и обозначения:

- граница береговой линии
- 666 — образованная характерная точка границы, сведения о которой позволяют однозначно определить ее положение на местности; ее номер
- граница муниципального района
- граница населенного пункта

Подпись _____

Место для оттиска печати (при наличии) лица, составившего описание местоположения границ объекта

Дата

РАЗДЕЛ 4

Определение местоположения береговой линии (границы водного объекта) р.Красная (Лискинский район, Каширский район) на территории Воронежской области

План границ объекта

Масштаб 1:5 000

Используемые условные знаки и обозначения:

граница береговой линии

666 образованная характерная точка границы, сведения о которой позволяют однозначно определить ее положение на местности; ее номер

граница муниципального района

граница населенного пункта

Подпись _____

Место для оттиска печати (при наличии) лица, составившего описание местоположения границ объекта

Дата

РАЗДЕЛ 4

Определение местоположения береговой линии (границы водного объекта) р.Красная (Лискинский район, Каширский район) на территории Воронежской области

План границ объекта

Масштаб 1:5 000

Используемые условные знаки и обозначения:

граница береговой линии

666 образованная характерная точка границы, сведения о которой позволяют однозначно определить ее положение на местности; ее номер

граница муниципального района

граница населенного пункта

Подпись _____

Место для оттиска печати (при наличии) лица, составившего описание местоположения границ объекта

Дата

РАЗДЕЛ 4

Определение местоположения береговой линии (границы водного объекта) р.Красная (Лискинский район, Каширский район) на территории Воронежской области

План границ объекта

Масштаб 1:5 000

Используемые условные знаки и обозначения:

граница береговой линии

866 — образованная характерная точка границы, сведения о которой позволяют однозначно определить ее положение на местности; ее номер

граница муниципального района

граница населенного пункта

Подпись _____

Место для оттиска печати (при наличии) лица, составившего описание местоположения границ объекта

Дата

РАЗДЕЛ 4

Определение местоположения береговой линии (границы водного объекта) р.Красная (Лискинский район, Каширский район) на территории Воронежской области

План границ объекта

Масштаб 1:5 000

Используемые условные знаки и обозначения:

- граница береговой линии
- 666 — образованная характерная точка границы, сведения о которой позволяют однозначно определить ее положение на местности; ее номер
- граница муниципального района
- граница населенного пункта

Подпись _____

Место для оттиска печати (при наличии) лица, составившего описание местоположения границ объекта

Дата

РАЗДЕЛ 4

Определение местоположения береговой линии (границы водного объекта) р.Красная (Лискинский район, Каширский район) на территории Воронежской области

План границ объекта

Масштаб 1:5 000

Используемые условные знаки и обозначения:

- граница береговой линии
- 666 — образованная характерная точка границы, сведения о которой позволяют однозначно определить ее положение на местности; ее номер
- граница муниципального района
- граница населенного пункта

Подпись _____

Место для оттиска печати (при наличии) лица, составившего описание местоположения границ объекта

Дата

РАЗДЕЛ 4

Определение местоположения береговой линии (границы водного объекта) р.Красная (Лискинский район, Каширский район) на территории Воронежской области

План границ объекта

Масштаб 1:5 000

Используемые условные знаки и обозначения:

- граница береговой линии
- 666 — образованная характерная точка границы, сведения о которой позволяют однозначно определить ее положение на местности; ее номер
- граница муниципального района
- граница населенного пункта

Подпись _____

Место для оттиска печати (при наличии) лица, составившего описание местоположения границ объекта

Дата

РАЗДЕЛ 4

Определение местоположения береговой линии (границы водного объекта) р.Красная (Лискинский район, Каширский район) на территории Воронежской области

План границ объекта

Масштаб 1:5 000

Используемые условные знаки и обозначения:

граница береговой линии

666 образованная характерная точка границы, сведения о которой позволяют однозначно определить ее положение на местности; ее номер

граница муниципального района

граница населенного пункта

Подпись _____

Место для оттиска печати (при наличии) лица, составившего описание местоположения границ объекта

Дата

РАЗДЕЛ 4

Определение местоположения береговой линии (границы водного объекта) р.Красная (Лискинский район, Каширский район) на территории Воронежской области

План границ объекта

Масштаб 1:5 000

Используемые условные знаки и обозначения:

- граница береговой линии
- 666 — образованная характерная точка границы, сведения о которой позволяют однозначно определить ее положение на местности; ее номер
- граница муниципального района
- граница населенного пункта

Подпись _____

Место для оттиска печати (при наличии) лица, составившего описание местоположения границ объекта

Дата

РАЗДЕЛ 4

Определение местоположения береговой линии (границы водного объекта) р.Красная (Лискинский район, Каширский район) на территории Воронежской области

План границ объекта

Масштаб 1:5 000

Используемые условные знаки и обозначения:

- граница береговой линии
- 666 — образованная характерная точка границы, сведения о которой позволяют однозначно определить ее положение на местности; ее номер
- граница муниципального района
- граница населенного пункта

Подпись _____

Место для оттиска печати (при наличии) лица, составившего описание местоположения границ объекта

Дата

РАЗДЕЛ 4

Определение местоположения береговой линии (границы водного объекта) р.Красная (Лискинский район, Каширский район) на территории Воронежской области

План границ объекта

Масштаб 1:5 000

Используемые условные знаки и обозначения:

- граница береговой линии
- 666 — образованная характерная точка границы, сведения о которой позволяют однозначно определить ее положение на местности; ее номер
- граница муниципального района
- граница населенного пункта

Подпись _____

Место для оттиска печати (при наличии) лица, составившего описание местоположения границ объекта

Дата

РАЗДЕЛ 4

Определение местоположения береговой линии (границы водного объекта) р.Красная (Лискинский район, Каширский район) на территории Воронежской области

План границ объекта

Масштаб 1:5 000

Используемые условные знаки и обозначения:

граница береговой линии

666 образованная характерная точка границы, сведения о которой позволяют однозначно определить ее положение на местности; ее номер

граница муниципального района

граница населенного пункта

Подпись _____

Место для оттиска печати (при наличии) лица, составившего описание местоположения границ объекта

Дата

РАЗДЕЛ 4

Определение местоположения береговой линии (границы водного объекта) р.Красная (Лискинский район, Каширский район) на территории Воронежской области

План границ объекта

Масштаб 1:5 000

Используемые условные знаки и обозначения:

- граница береговой линии
- 666 — образованная характерная точка границы, сведения о которой позволяют однозначно определить ее положение на местности; ее номер
- граница муниципального района
- граница населенного пункта

Подпись _____

Место для оттиска печати (при наличии) лица, составившего описание местоположения границ объекта

Дата

РАЗДЕЛ 4

Определение местоположения береговой линии (границы водного объекта) р.Красная (Лискинский район, Каширский район) на территории Воронежской области

План границ объекта

Масштаб 1:5 000

Используемые условные знаки и обозначения:

- граница береговой линии
- 666 — образованная характерная точка границы, сведения о которой позволяют однозначно определить ее положение на местности; ее номер
- граница муниципального района
- граница населенного пункта

Подпись _____

Место для оттиска печати (при наличии) лица, составившего описание местоположения границ объекта

Дата

РАЗДЕЛ 4

Определение местоположения береговой линии (границы водного объекта) р.Красная (Лискинский район, Каширский район) на территории Воронежской области

План границ объекта

Масштаб 1:5 000

Используемые условные знаки и обозначения:

- граница береговой линии
- 666 — образованная характерная точка границы, сведения о которой позволяют однозначно определить ее положение на местности; ее номер
- граница муниципального района
- граница населенного пункта

Подпись _____

Место для оттиска печати (при наличии) лица, составившего описание местоположения границ объекта

Дата

РАЗДЕЛ 4

Определение местоположения береговой линии (границы водного объекта) р.Красная (Лискинский район, Каширский район) на территории Воронежской области

План границ объекта

Масштаб 1:5 000

Используемые условные знаки и обозначения:

граница береговой линии

666 — образованная характерная точка границы, сведения о которой позволяют однозначно определить ее положение на местности; ее номер

граница муниципального района

граница населенного пункта

Подпись _____

Место для оттиска печати (при наличии) лица, составившего описание местоположения границ объекта

Дата

РАЗДЕЛ 4

Определение местоположения береговой линии (границы водного объекта) р.Красная (Лискинский район, Каширский район) на территории Воронежской области

План границ объекта



Масштаб 1:5 000

Используемые условные знаки и обозначения:

- граница береговой линии
- 666 — образованная характерная точка границы, сведения о которой позволяют однозначно определить ее положение на местности; ее номер
- граница муниципального района
- граница населенного пункта

Подпись _____

Место для оттиска печати (при наличии) лица, составившего описание местоположения границ объекта

Дата

ОПИСАНИЕ МЕСТОПОЛОЖЕНИЯ ГРАНИЦ

Береговая линия (граница водного объекта) р. Красная на территории Панинского района Воронежской области

(наименование объекта, местоположение границ которого описано (далее - объект)

ОПИСАНИЕ МЕСТОПОЛОЖЕНИЯ ГРАНИЦ

Береговая линия (граница водного объекта) р. Красная на территории Панинского района Воронежской области

(наименование объекта, местоположение границ которого описано)

№ п/п	Содержание	Номера листов
1	2	3
1	Сведения об объекте	
2	Сведения о местоположении границ объекта	
3	Сведения о местоположении измененных (уточненных) границ объекта	
4	План границ	

ОПИСАНИЕ МЕСТОПОЛОЖЕНИЯ ГРАНИЦ

Береговая линия (граница водного объекта) р. Красная на территории Панинского района Воронежской области

(наименование объекта, местоположение границ которого описано)

Сведения об объекте

№ п/п	Характеристики объекта	Описание характеристик
1	2	3
1	Местоположение объекта	Панинский район, Воронежская область
2	Общая протяженность береговой линии	105712,16 м
3	Иные характеристики объекта	—

ОПИСАНИЕ МЕСТОПОЛОЖЕНИЯ ГРАНИЦ

Береговая линия (граница водного объекта) р. Красная на территории Панинского района Воронежской области

(наименование объекта, местоположение границ которого описано)

Сведения о местоположении измененных (уточненных) границ объекта

1. Система координат *МСК- 36*

2. Сведения о характерных точках границ объекта

Обозначение характерных точек границ	Существующие координаты, м		Измененные (уточненные) координаты, м		Метод определения координат характерной точки	Средняя квадратическая погрешность положения характерной точки (M_t), м	Описание обозначения точки на местности (при наличии)
	X	Y	X	Y			
1	2	3	4	5	6	7	8
—	—	—	—	—	—	—	—

3. Сведения о характерных точках части (частей) границы объекта

Часть № —

Обозначение характерных точек границ	Существующие координаты, м		Измененные (уточненные) координаты, м		Метод определения координат характерной точки	Средняя квадратическая погрешность положения характерной точки (M_t), м	Описание обозначения точки на местности (при наличии)
	X	Y	X	Y			
1	2	3	4	5	6	7	8
—	—	—	—	—	—	—	—

ОПИСАНИЕ МЕСТОПОЛОЖЕНИЯ ГРАНИЦ

Береговая линия (граница водного объекта) р. Красная на территории Панинского района Воронежской области

(наименование объекта, местоположение границ которого описано)

РАЗДЕЛ 2

Сведения о местоположении границ объекта

1. Система координат *МСК - субъект 36*

2. Сведения о характерных точках границ объекта

Обозначение характерных точек границ	Координаты, м		Метод определения координат характерной точки	Средняя квадратическая погрешность положения характерной точки (Mt), м	Описание обозначения точки на местности (при наличии)
	X	Y			
1	2	3	4	5	6
1	489371.29	2135209.51	Картометрический метод	5.00	–
2	489373.18	2135223.44	Картометрический метод	5.00	–
3	489383.46	2135253.65	Картометрический метод	5.00	–
4	489403.22	2135284.12	Картометрический метод	5.00	–
5	489427.26	2135313.01	Картометрический метод	5.00	–
6	489442.99	2135332.76	Картометрический метод	5.00	–
7	489459.68	2135361.64	Картометрический метод	5.00	–
8	489475.02	2135394.45	Картометрический метод	5.00	–
9	489494.59	2135425.26	Картометрический метод	5.00	–
10	489510.06	2135453.8	Картометрический метод	5.00	–
11	489533.06	2135495	Картометрический метод	5.00	–
12	489547.95	2135531.04	Картометрический метод	5.00	–
13	489564.45	2135567.73	Картометрический метод	5.00	–
14	489578.88	2135612.81	Картометрический метод	5.00	–
15	489593.08	2135649.34	Картометрический метод	5.00	–
16	489609.2	2135706.8	Картометрический метод	5.00	–
17	489623.63	2135744.81	Картометрический метод	5.00	–
18	489655.54	2135734.84	Картометрический метод	5.00	–
19	489671.4	2135739.74	Картометрический метод	5.00	–
20	489685.17	2135752.62	Картометрический метод	5.00	–

ОПИСАНИЕ МЕСТОПОЛОЖЕНИЯ ГРАНИЦ

Береговая линия (граница водного объекта) р. Красная на территории Панинского района Воронежской области

(наименование объекта, местоположение границ которого описано)

РАЗДЕЛ 2

Сведения о местоположении границ объекта

1. Система координат *МСК - субъект 36*

2. Сведения о характерных точках границ объекта

Обозначение характерных точек границ	Координаты, м		Метод определения координат характерной точки	Средняя квадратическая погрешность положения характерной точки (Mt), м	Описание обозначения точки на местности (при наличии)
	X	Y			
1	2	3	4	5	6
21	489690.64	2135774.29	Картометрический метод	5.00	–
22	489689.57	2135800.47	Картометрический метод	5.00	–
23	489680.39	2135840.21	Картометрический метод	5.00	–
24	489675.06	2135873.36	Картометрический метод	5.00	–
25	489674.81	2135908.7	Картометрический метод	5.00	–
26	489682.75	2135947.56	Картометрический метод	5.00	–
27	489690.85	2135972.92	Картометрический метод	5.00	–
28	489694.86	2136000.89	Картометрический метод	5.00	–
29	489708.87	2136024.71	Картометрический метод	5.00	–
30	489723.35	2136052.1	Картометрический метод	5.00	–
31	489743.98	2136071.77	Картометрический метод	5.00	–
32	489750.42	2136084.92	Картометрический метод	5.00	–
33	489753.44	2136102.75	Картометрический метод	5.00	–
34	489749.82	2136151.98	Картометрический метод	5.00	–
35	489751.16	2136184.78	Картометрический метод	5.00	–
36	489754.77	2136214.44	Картометрический метод	5.00	–
37	489763.21	2136244.31	Картометрический метод	5.00	–
38	489768.61	2136269.76	Картометрический метод	5.00	–
39	489771.3	2136295.63	Картометрический метод	5.00	–
40	489770.5	2136321.9	Картометрический метод	5.00	–
41	489772.61	2136342.38	Картометрический метод	5.00	–

ОПИСАНИЕ МЕСТОПОЛОЖЕНИЯ ГРАНИЦ

Береговая линия (граница водного объекта) р. Красная на территории Панинского района Воронежской области

(наименование объекта, местоположение границ которого описано)

РАЗДЕЛ 2

Сведения о местоположении границ объекта

1. Система координат *МСК - субъект 36*

2. Сведения о характерных точках границ объекта

Обозначение характерных точек границ	Координаты, м		Метод определения координат характерной точки	Средняя квадратическая погрешность положения характерной точки (Mt), м	Описание обозначения точки на местности (при наличии)
	X	Y			
1	2	3	4	5	6
42	489774.48	2136362.32	Картометрический метод	5.00	–
43	489776.57	2136383.33	Картометрический метод	5.00	–
44	489780.8	2136410.88	Картометрический метод	5.00	–
45	489788.46	2136440.18	Картометрический метод	5.00	–
46	489802.17	2136472.41	Картометрический метод	5.00	–
47	489813.23	2136490.57	Картометрический метод	5.00	–
48	489827.47	2136509.94	Картометрический метод	5.00	–
49	489845.63	2136531.62	Картометрический метод	5.00	–
50	489866.67	2136548.58	Картометрический метод	5.00	–
51	489881.46	2136560.99	Картометрический метод	5.00	–
52	489899	2136578.35	Картометрический метод	5.00	–
53	489916.87	2136594.11	Картометрический метод	5.00	–
54	489934.54	2136608.25	Картометрический метод	5.00	–
55	489949.49	2136623.36	Картометрический метод	5.00	–
56	489969.59	2136643.5	Картометрический метод	5.00	–
57	489992.62	2136657.86	Картометрический метод	5.00	–
58	490027.25	2136681.75	Картометрический метод	5.00	–
59	490056.69	2136690.5	Картометрический метод	5.00	–
60	490087.45	2136695.83	Картометрический метод	5.00	–
61	490120.26	2136699.76	Картометрический метод	5.00	–
62	490143.71	2136704.29	Картометрический метод	5.00	–

ОПИСАНИЕ МЕСТОПОЛОЖЕНИЯ ГРАНИЦ

Береговая линия (граница водного объекта) р. Красная на территории Панинского района Воронежской области

(наименование объекта, местоположение границ которого описано)

РАЗДЕЛ 2

Сведения о местоположении границ объекта

1. Система координат *МСК - субъект 36*

2. Сведения о характерных точках границ объекта

Обозначение характерных точек границ	Координаты, м		Метод определения координат характерной точки	Средняя квадратическая погрешность положения характерной точки (Mt), м	Описание обозначения точки на местности (при наличии)
	X	Y			
1	2	3	4	5	6
63	490174.28	2136705.87	Картометрический метод	5.00	–
64	490181.14	2136694.04	Картометрический метод	5.00	–
65	490190.26	2136680.99	Картометрический метод	5.00	–
66	490202.07	2136667.79	Картометрический метод	5.00	–
67	490216.56	2136661.4	Картометрический метод	5.00	–
68	490235.71	2136658.97	Картометрический метод	5.00	–
69	490245.26	2136661.78	Картометрический метод	5.00	–
70	490252.02	2136667.15	Картометрический метод	5.00	–
71	490267.41	2136684.42	Картометрический метод	5.00	–
72	490276.44	2136693.38	Картометрический метод	5.00	–
73	490285.65	2136697.78	Картометрический метод	5.00	–
74	490294.57	2136696.27	Картометрический метод	5.00	–
75	490303.09	2136691.25	Картометрический метод	5.00	–
76	490319.64	2136693.54	Картометрический метод	5.00	–
77	490333.05	2136700.26	Картометрический метод	5.00	–
78	490344.26	2136708.23	Картометрический метод	5.00	–
79	490351.93	2136717.4	Картометрический метод	5.00	–
80	490360.7	2136732.79	Картометрический метод	5.00	–
81	490375.59	2136742.53	Картометрический метод	5.00	–
82	490393.17	2136745.93	Картометрический метод	5.00	–
83	490421.93	2136757.84	Картометрический метод	5.00	–

ОПИСАНИЕ МЕСТОПОЛОЖЕНИЯ ГРАНИЦ

Береговая линия (граница водного объекта) р. Красная на территории Панинского района Воронежской области

(наименование объекта, местоположение границ которого описано)

РАЗДЕЛ 2

Сведения о местоположении границ объекта

1. Система координат *МСК - субъект 36*

2. Сведения о характерных точках границ объекта

Обозначение характерных точек границ	Координаты, м		Метод определения координат характерной точки	Средняя квадратическая погрешность положения характерной точки (Mt), м	Описание обозначения точки на местности (при наличии)
	X	Y			
1	2	3	4	5	6
84	490441.06	2136769.09	Картометрический метод	5.00	–
85	490466.26	2136782.74	Картометрический метод	5.00	–
86	490487.66	2136797.57	Картометрический метод	5.00	–
87	490511.32	2136822.69	Картометрический метод	5.00	–
88	490530.78	2136845.49	Картометрический метод	5.00	–
89	490551.23	2136870.49	Картометрический метод	5.00	–
90	490563.84	2136906.32	Картометрический метод	5.00	–
91	490572.41	2136939.64	Картометрический метод	5.00	–
92	490582.01	2136967.04	Картометрический метод	5.00	–
93	490588.49	2136993.13	Картометрический метод	5.00	–
94	490606.58	2137016.91	Картометрический метод	5.00	–
95	490621.31	2137035.39	Картометрический метод	5.00	–
96	490635.65	2137053.85	Картометрический метод	5.00	–
97	490649.32	2137079.04	Картометрический метод	5.00	–
98	490660.56	2137095.39	Картометрический метод	5.00	–
99	490669.33	2137114.02	Картометрический метод	5.00	–
100	490684.74	2137125.77	Картометрический метод	5.00	–
101	490700.2	2137136.34	Картометрический метод	5.00	–
102	490715.97	2137148.9	Картометрический метод	5.00	–
103	490725.84	2137160.03	Картометрический метод	5.00	–
104	490737.05	2137167.64	Картометрический метод	5.00	–

ОПИСАНИЕ МЕСТОПОЛОЖЕНИЯ ГРАНИЦ

Береговая линия (граница водного объекта) р. Красная на территории Панинского района Воронежской области

(наименование объекта, местоположение границ которого описано)

РАЗДЕЛ 2

Сведения о местоположении границ объекта

1. Система координат *МСК - субъект 36*

2. Сведения о характерных точках границ объекта

Обозначение характерных точек границ	Координаты, м		Метод определения координат характерной точки	Средняя квадратическая погрешность положения характерной точки (Mt), м	Описание обозначения точки на местности (при наличии)
	X	Y			
1	2	3	4	5	6
105	490745.46	2137175.15	Картометрический метод	5.00	–
106	490764.86	2137186.85	Картометрический метод	5.00	–
107	490785.19	2137194.84	Картометрический метод	5.00	–
108	490807.49	2137212.83	Картометрический метод	5.00	–
109	490834.5	2137232.21	Картометрический метод	5.00	–
110	490868.2	2137243.52	Картометрический метод	5.00	–
111	490896.57	2137244.78	Картометрический метод	5.00	–
112	490917.22	2137245.09	Картометрический метод	5.00	–
113	490967.51	2137238.65	Картометрический метод	5.00	–
114	490994.66	2137237.62	Картометрический метод	5.00	–
115	491018.68	2137240.75	Картометрический метод	5.00	–
116	491039.81	2137248.17	Картометрический метод	5.00	–
117	491060.5	2137261.93	Картометрический метод	5.00	–
118	491093.58	2137288.31	Картометрический метод	5.00	–
119	491107.68	2137302.79	Картометрический метод	5.00	–
120	491114.59	2137318.37	Картометрический метод	5.00	–
121	491120.09	2137334.48	Картометрический метод	5.00	–
122	491129.6	2137349.57	Картометрический метод	5.00	–
123	491141.49	2137359.79	Картометрический метод	5.00	–
124	491166.05	2137371.32	Картометрический метод	5.00	–
125	491185.69	2137391.19	Картометрический метод	5.00	–

ОПИСАНИЕ МЕСТОПОЛОЖЕНИЯ ГРАНИЦ

Береговая линия (граница водного объекта) р. Красная на территории Панинского района Воронежской области

(наименование объекта, местоположение границ которого описано)

РАЗДЕЛ 2

Сведения о местоположении границ объекта

1. Система координат *МСК - субъект 36*

2. Сведения о характерных точках границ объекта

Обозначение характерных точек границ	Координаты, м		Метод определения координат характерной точки	Средняя квадратическая погрешность положения характерной точки (Mt), м	Описание обозначения точки на местности (при наличии)
	X	Y			
1	2	3	4	5	6
126	491211.26	2137421.63	Картометрический метод	5.00	–
127	491223.26	2137429.28	Картометрический метод	5.00	–
128	491235.72	2137435.35	Картометрический метод	5.00	–
129	491264.08	2137441.28	Картометрический метод	5.00	–
130	491289.36	2137444.7	Картометрический метод	5.00	–
131	491313.87	2137452.25	Картометрический метод	5.00	–
132	491333.47	2137463.58	Картометрический метод	5.00	–
133	491355.27	2137474.41	Картометрический метод	5.00	–
134	491383.47	2137489.07	Картометрический метод	5.00	–
135	491408.37	2137496.84	Картометрический метод	5.00	–
136	491425.23	2137500.12	Картометрический метод	5.00	–
137	491429.89	2137484.95	Картометрический метод	5.00	–
138	491447.01	2137474.99	Картометрический метод	5.00	–
139	491466.5	2137474.2	Картометрический метод	5.00	–
140	491487.72	2137484.8	Картометрический метод	5.00	–
141	491507.77	2137499.53	Картометрический метод	5.00	–
142	491528.84	2137523.23	Картометрический метод	5.00	–
143	491551.4	2137544.81	Картометрический метод	5.00	–
144	491582.62	2137562.72	Картометрический метод	5.00	–
145	491628.05	2137593.57	Картометрический метод	5.00	–
146	491665.29	2137627.83	Картометрический метод	5.00	–

ОПИСАНИЕ МЕСТОПОЛОЖЕНИЯ ГРАНИЦ

Береговая линия (граница водного объекта) р. Красная на территории Панинского района Воронежской области

(наименование объекта, местоположение границ которого описано)

РАЗДЕЛ 2

Сведения о местоположении границ объекта

1. Система координат *МСК - субъект 36*

2. Сведения о характерных точках границ объекта

Обозначение характерных точек границ	Координаты, м		Метод определения координат характерной точки	Средняя квадратическая погрешность положения характерной точки (Mt), м	Описание обозначения точки на местности (при наличии)
	X	Y			
1	2	3	4	5	6
147	491687.18	2137643.76	Картометрический метод	5.00	–
148	491705.88	2137659.02	Картометрический метод	5.00	–
149	491730.41	2137676.12	Картометрический метод	5.00	–
150	491763.08	2137690.88	Картометрический метод	5.00	–
151	491792.65	2137702.83	Картометрический метод	5.00	–
152	491825.6	2137706.79	Картометрический метод	5.00	–
153	491856.67	2137704.49	Картометрический метод	5.00	–
154	491882.45	2137705.55	Картометрический метод	5.00	–
155	491902.98	2137708.42	Картометрический метод	5.00	–
156	491937.59	2137715.21	Картометрический метод	5.00	–
157	491967.2	2137719.64	Картометрический метод	5.00	–
158	491996.74	2137718.97	Картометрический метод	5.00	–
159	492024.31	2137720.91	Картометрический метод	5.00	–
160	492038.44	2137723.1	Картометрический метод	5.00	–
161	492051.67	2137727.67	Картометрический метод	5.00	–
162	492065.35	2137734.4	Картометрический метод	5.00	–
163	492081.56	2137738.28	Картометрический метод	5.00	–
164	492106.73	2137752.73	Картометрический метод	5.00	–
165	492135.95	2137773.25	Картометрический метод	5.00	–
166	492163.69	2137790.49	Картометрический метод	5.00	–
167	492188.2	2137794.72	Картометрический метод	5.00	–

ОПИСАНИЕ МЕСТОПОЛОЖЕНИЯ ГРАНИЦ

Береговая линия (граница водного объекта) р. Красная на территории Панинского района Воронежской области

(наименование объекта, местоположение границ которого описано)

РАЗДЕЛ 2

Сведения о местоположении границ объекта

1. Система координат *МСК - субъект 36*

2. Сведения о характерных точках границ объекта

Обозначение характерных точек границ	Координаты, м		Метод определения координат характерной точки	Средняя квадратическая погрешность положения характерной точки (Mt), м	Описание обозначения точки на местности (при наличии)
	X	Y			
1	2	3	4	5	6
168	492217.45	2137801.28	Картометрический метод	5.00	–
169	492239.18	2137808.08	Картометрический метод	5.00	–
170	492272.8	2137819.25	Картометрический метод	5.00	–
171	492310.06	2137833.52	Картометрический метод	5.00	–
172	492328.06	2137842.98	Картометрический метод	5.00	–
173	492352.06	2137848.73	Картометрический метод	5.00	–
174	492388.65	2137857.38	Картометрический метод	5.00	–
175	492416.16	2137864.46	Картометрический метод	5.00	–
176	492436.95	2137870.88	Картометрический метод	5.00	–
177	492463.9	2137872.38	Картометрический метод	5.00	–
178	492497.86	2137880.67	Картометрический метод	5.00	–
179	492517.36	2137886.09	Картометрический метод	5.00	–
180	492538.02	2137895.67	Картометрический метод	5.00	–
181	492572.69	2137902.66	Картометрический метод	5.00	–
182	492602.45	2137898.51	Картометрический метод	5.00	–
183	492619.07	2137900.19	Картометрический метод	5.00	–
184	492634.94	2137905.61	Картометрический метод	5.00	–
185	492650.44	2137909.73	Картометрический метод	5.00	–
186	492675.02	2137912.35	Картометрический метод	5.00	–
187	492688.35	2137920.31	Картометрический метод	5.00	–
188	492704.02	2137930.68	Картометрический метод	5.00	–

ОПИСАНИЕ МЕСТОПОЛОЖЕНИЯ ГРАНИЦ

Береговая линия (граница водного объекта) р. Красная на территории Панинского района Воронежской области

(наименование объекта, местоположение границ которого описано)

РАЗДЕЛ 2

Сведения о местоположении границ объекта

1. Система координат *МСК - субъект 36*

2. Сведения о характерных точках границ объекта

Обозначение характерных точек границ	Координаты, м		Метод определения координат характерной точки	Средняя квадратическая погрешность положения характерной точки (Mt), м	Описание обозначения точки на местности (при наличии)
	X	Y			
1	2	3	4	5	6
189	492728.92	2137943.42	Картометрический метод	5.00	–
190	492749.74	2137953.81	Картометрический метод	5.00	–
191	492766.27	2137967.39	Картометрический метод	5.00	–
192	492788.07	2137978.22	Картометрический метод	5.00	–
193	492805.94	2137985.34	Картометрический метод	5.00	–
194	492824.9	2137994.17	Картометрический метод	5.00	–
195	492844.97	2138001.97	Картометрический метод	5.00	–
196	492864.69	2138005.46	Картометрический метод	5.00	–
197	492892.78	2138014.13	Картометрический метод	5.00	–
198	492915.85	2138027.42	Картометрический метод	5.00	–
199	492935.97	2138042.87	Картометрический метод	5.00	–
200	492957.21	2138057.64	Картометрический метод	5.00	–
201	492976.05	2138072.72	Картометрический метод	5.00	–
202	492992.08	2138088.86	Картометрический метод	5.00	–
203	493010.19	2138102.32	Картометрический метод	5.00	–
204	493031.33	2138129.4	Картометрический метод	5.00	–
205	493042.23	2138144.55	Картометрический метод	5.00	–
206	493052.91	2138160.24	Картометрический метод	5.00	–
207	493059.38	2138172.58	Картометрический метод	5.00	–
208	493064.62	2138182.19	Картометрический метод	5.00	–
209	493068.48	2138192.81	Картометрический метод	5.00	–

ОПИСАНИЕ МЕСТОПОЛОЖЕНИЯ ГРАНИЦ

Береговая линия (граница водного объекта) р. Красная на территории Панинского района Воронежской области

(наименование объекта, местоположение границ которого описано)

РАЗДЕЛ 2

Сведения о местоположении границ объекта

1. Система координат *МСК - субъект 36*

2. Сведения о характерных точках границ объекта

Обозначение характерных точек границ	Координаты, м		Метод определения координат характерной точки	Средняя квадратическая погрешность положения характерной точки (Mt), м	Описание обозначения точки на местности (при наличии)
	X	Y			
1	2	3	4	5	6
210	493074.57	2138201.38	Картометрический метод	5.00	–
211	493078.28	2138215.49	Картометрический метод	5.00	–
212	493078.7	2138231.61	Картометрический метод	5.00	–
213	493076.34	2138249.76	Картометрический метод	5.00	–
214	493082.6	2138260.75	Картометрический метод	5.00	–
215	493092.96	2138270.03	Картометрический метод	5.00	–
216	493100	2138281.59	Картометрический метод	5.00	–
217	493103.48	2138294.88	Картометрический метод	5.00	–
218	493105.66	2138320.2	Картометрический метод	5.00	–
219	493118.98	2138348.66	Картометрический метод	5.00	–
220	493122.33	2138370.67	Картометрический метод	5.00	–
221	493128.7	2138399.53	Картометрический метод	5.00	–
222	493138.03	2138423.75	Картометрический метод	5.00	–
223	493144.64	2138446.66	Картометрический метод	5.00	–
224	493152.44	2138469.62	Картометрический метод	5.00	–
225	493166.26	2138491.04	Картометрический метод	5.00	–
226	493181.72	2138520.87	Картометрический метод	5.00	–
227	493189.38	2138556.74	Картометрический метод	5.00	–
228	493206.87	2138585.66	Картометрический метод	5.00	–
229	493229.47	2138601.28	Картометрический метод	5.00	–
230	493264.04	2138615.41	Картометрический метод	5.00	–

ОПИСАНИЕ МЕСТОПОЛОЖЕНИЯ ГРАНИЦ

Береговая линия (граница водного объекта) р. Красная на территории Панинского района Воронежской области

(наименование объекта, местоположение границ которого описано)

РАЗДЕЛ 2

Сведения о местоположении границ объекта

1. Система координат *МСК - субъект 36*

2. Сведения о характерных точках границ объекта

Обозначение характерных точек границ	Координаты, м		Метод определения координат характерной точки	Средняя квадратическая погрешность положения характерной точки (Mt), м	Описание обозначения точки на местности (при наличии)
	X	Y			
1	2	3	4	5	6
231	493291.51	2138623.69	Картометрический метод	5.00	–
232	493317.07	2138629.9	Картометрический метод	5.00	–
233	493333.9	2138636.15	Картометрический метод	5.00	–
234	493357.26	2138637.9	Картометрический метод	5.00	–
235	493380.21	2138640.03	Картометрический метод	5.00	–
236	493409.53	2138642.03	Картометрический метод	5.00	–
237	493425.44	2138641.49	Картометрический метод	5.00	–
238	493440.89	2138642.52	Картометрический метод	5.00	–
239	493460.15	2138647.28	Картометрический метод	5.00	–
240	493480.45	2138656.06	Картометрический метод	5.00	–
241	493493.62	2138664.15	Картометрический метод	5.00	–
242	493512.94	2138667.72	Картометрический метод	5.00	–
243	493533.17	2138668.55	Картометрический метод	5.00	–
244	493547.79	2138670.34	Картометрический метод	5.00	–
245	493566.05	2138670.69	Картометрический метод	5.00	–
246	493583.67	2138676.97	Картометрический метод	5.00	–
247	493603.85	2138688.52	Картометрический метод	5.00	–
248	493623.42	2138705.22	Картометрический метод	5.00	–
249	493641.6	2138717.08	Картометрический метод	5.00	–
250	493659.64	2138722.79	Картометрический метод	5.00	–
251	493677.28	2138713.98	Картометрический метод	5.00	–

ОПИСАНИЕ МЕСТОПОЛОЖЕНИЯ ГРАНИЦ

Береговая линия (граница водного объекта) р. Красная на территории Панинского района Воронежской области

(наименование объекта, местоположение границ которого описано)

РАЗДЕЛ 2

Сведения о местоположении границ объекта

1. Система координат *МСК - субъект 36*

2. Сведения о характерных точках границ объекта

Обозначение характерных точек границ	Координаты, м		Метод определения координат характерной точки	Средняя квадратическая погрешность положения характерной точки (Mt), м	Описание обозначения точки на местности (при наличии)
	X	Y			
1	2	3	4	5	6
252	493693.47	2138716.43	Картометрический метод	5.00	–
253	493702.43	2138725.54	Картометрический метод	5.00	–
254	493705.46	2138738.07	Картометрический метод	5.00	–
255	493703.91	2138757.73	Картометрический метод	5.00	–
256	493707.01	2138778.55	Картометрический метод	5.00	–
257	493727.74	2138793.69	Картометрический метод	5.00	–
258	493744.79	2138804.43	Картометрический метод	5.00	–
259	493760.14	2138820.32	Картометрический метод	5.00	–
260	493776.93	2138837.38	Картометрический метод	5.00	–
261	493803.61	2138865.17	Картометрический метод	5.00	–
262	493818.02	2138885.86	Картометрический метод	5.00	–
263	493829.37	2138899.35	Картометрический метод	5.00	–
264	493846.63	2138904.89	Картометрический метод	5.00	–
265	493855.7	2138906.2	Картометрический метод	5.00	–
266	493862.22	2138911.83	Картометрический метод	5.00	–
267	493854.69	2138916.29	Картометрический метод	5.00	–
268	493846.95	2138915.33	Картометрический метод	5.00	–
269	493820.83	2138907.93	Картометрический метод	5.00	–
270	493809.06	2138895.54	Картометрический метод	5.00	–
271	493783.3	2138861.36	Картометрический метод	5.00	–
272	493762.61	2138848.61	Картометрический метод	5.00	–

ОПИСАНИЕ МЕСТОПОЛОЖЕНИЯ ГРАНИЦ

Береговая линия (граница водного объекта) р. Красная на территории Панинского района Воронежской области

(наименование объекта, местоположение границ которого описано)

РАЗДЕЛ 2

Сведения о местоположении границ объекта

1. Система координат *МСК - субъект 36*

2. Сведения о характерных точках границ объекта

Обозначение характерных точек границ	Координаты, м		Метод определения координат характерной точки	Средняя квадратическая погрешность положения характерной точки (Mt), м	Описание обозначения точки на местности (при наличии)
	X	Y			
1	2	3	4	5	6
273	493739.43	2138833.15	Картометрический метод	5.00	–
274	493715.8	2138819.53	Картометрический метод	5.00	–
275	493696.69	2138804.6	Картометрический метод	5.00	–
276	493684.14	2138783.99	Картометрический метод	5.00	–
277	493676.41	2138772.88	Картометрический метод	5.00	–
278	493666.15	2138762.78	Картометрический метод	5.00	–
279	493653.76	2138754.92	Картометрический метод	5.00	–
280	493650.61	2138739.7	Картометрический метод	5.00	–
281	493657.25	2138727.85	Картометрический метод	5.00	–
282	493639.01	2138722.34	Картометрический метод	5.00	–
283	493619.94	2138710.54	Картометрический метод	5.00	–
284	493597.25	2138694.59	Картометрический метод	5.00	–
285	493576.04	2138681.64	Картометрический метод	5.00	–
286	493553.41	2138677.22	Картометрический метод	5.00	–
287	493536	2138676.51	Картометрический метод	5.00	–
288	493512.94	2138675.83	Картометрический метод	5.00	–
289	493490.15	2138668.99	Картометрический метод	5.00	–
290	493464.52	2138656.99	Картометрический метод	5.00	–
291	493447.3	2138650.73	Картометрический метод	5.00	–
292	493429.13	2138648.39	Картометрический метод	5.00	–
293	493414.4	2138648.98	Картометрический метод	5.00	–

ОПИСАНИЕ МЕСТОПОЛОЖЕНИЯ ГРАНИЦ

Береговая линия (граница водного объекта) р. Красная на территории Панинского района Воронежской области

(наименование объекта, местоположение границ которого описано)

РАЗДЕЛ 2

Сведения о местоположении границ объекта

1. Система координат *МСК - субъект 36*

2. Сведения о характерных точках границ объекта

Обозначение характерных точек границ	Координаты, м		Метод определения координат характерной точки	Средняя квадратическая погрешность положения характерной точки (Mt), м	Описание обозначения точки на местности (при наличии)
	X	Y			
1	2	3	4	5	6
294	493398.56	2138647.93	Картометрический метод	5.00	–
295	493380.01	2138645.43	Картометрический метод	5.00	–
296	493364.99	2138645.35	Картометрический метод	5.00	–
297	493350.51	2138645.02	Картометрический метод	5.00	–
298	493333.18	2138642.17	Картометрический метод	5.00	–
299	493313.51	2138637.6	Картометрический метод	5.00	–
300	493304.78	2138634.56	Картометрический метод	5.00	–
301	493291.25	2138630.79	Картометрический метод	5.00	–
302	493272.43	2138624.92	Картометрический метод	5.00	–
303	493255.17	2138620.45	Картометрический метод	5.00	–
304	493237.95	2138615.18	Картометрический метод	5.00	–
305	493226.8	2138608.12	Картометрический метод	5.00	–
306	493209.87	2138599.54	Картометрический метод	5.00	–
307	493201.91	2138590.89	Картометрический метод	5.00	–
308	493193.33	2138577.66	Картометрический метод	5.00	–
309	493183.94	2138557.96	Картометрический метод	5.00	–
310	493177.94	2138530.65	Картометрический метод	5.00	–
311	493161.92	2138495.23	Картометрический метод	5.00	–
312	493144.16	2138467.77	Картометрический метод	5.00	–
313	493138.36	2138449.58	Картометрический метод	5.00	–
314	493133.3	2138432.69	Картометрический метод	5.00	–

ОПИСАНИЕ МЕСТОПОЛОЖЕНИЯ ГРАНИЦ

Береговая линия (граница водного объекта) р. Красная на территории Панинского района Воронежской области

(наименование объекта, местоположение границ которого описано)

РАЗДЕЛ 2

Сведения о местоположении границ объекта

1. Система координат *МСК - субъект 36*

2. Сведения о характерных точках границ объекта

Обозначение характерных точек границ	Координаты, м		Метод определения координат характерной точки	Средняя квадратическая погрешность положения характерной точки (Mt), м	Описание обозначения точки на местности (при наличии)
	X	Y			
1	2	3	4	5	6
315	493125.27	2138415.28	Картометрический метод	5.00	–
316	493118.43	2138388.39	Картометрический метод	5.00	–
317	493112.47	2138370.13	Картометрический метод	5.00	–
318	493108.18	2138356.8	Картометрический метод	5.00	–
319	493103.06	2138344.25	Картометрический метод	5.00	–
320	493096.55	2138332.98	Картометрический метод	5.00	–
321	493092.58	2138318.59	Картометрический метод	5.00	–
322	493091.84	2138303.8	Картометрический метод	5.00	–
323	493089.75	2138295.93	Картометрический метод	5.00	–
324	493085.76	2138288.52	Картометрический метод	5.00	–
325	493073.17	2138274.86	Картометрический метод	5.00	–
326	493065.41	2138254.68	Картометрический метод	5.00	–
327	493063.87	2138239.86	Картометрический метод	5.00	–
328	493063.82	2138228.05	Картометрический метод	5.00	–
329	493065.05	2138217.63	Картометрический метод	5.00	–
330	493061	2138205.12	Картометрический метод	5.00	–
331	493055.8	2138194.44	Картометрический метод	5.00	–
332	493049.17	2138179.41	Картометрический метод	5.00	–
333	493040.75	2138168.87	Картометрический метод	5.00	–
334	493029.62	2138158.75	Картометрический метод	5.00	–
335	493010.32	2138145.08	Картометрический метод	5.00	–

ОПИСАНИЕ МЕСТОПОЛОЖЕНИЯ ГРАНИЦ

Береговая линия (граница водного объекта) р. Красная на территории Панинского района Воронежской области

(наименование объекта, местоположение границ которого описано)

РАЗДЕЛ 2

Сведения о местоположении границ объекта

1. Система координат *МСК - субъект 36*

2. Сведения о характерных точках границ объекта

Обозначение характерных точек границ	Координаты, м		Метод определения координат характерной точки	Средняя квадратическая погрешность положения характерной точки (Mt), м	Описание обозначения точки на местности (при наличии)
	X	Y			
1	2	3	4	5	6
336	492984.73	2138127.93	Картометрический метод	5.00	–
337	492951.91	2138103.5	Картометрический метод	5.00	–
338	492937.26	2138094.31	Картометрический метод	5.00	–
339	492920.77	2138074.42	Картометрический метод	5.00	–
340	492911.46	2138059.34	Картометрический метод	5.00	–
341	492895.73	2138055.52	Картометрический метод	5.00	–
342	492881.4	2138056.13	Картометрический метод	5.00	–
343	492860.08	2138052.87	Картометрический метод	5.00	–
344	492837.45	2138052.74	Картометрический метод	5.00	–
345	492818.62	2138046.8	Картометрический метод	5.00	–
346	492800.8	2138035.74	Картометрический метод	5.00	–
347	492783.35	2138025.49	Картометрический метод	5.00	–
348	492761.04	2138020	Картометрический метод	5.00	–
349	492736.15	2138012	Картометрический метод	5.00	–
350	492712.32	2138004.05	Картометрический метод	5.00	–
351	492689.65	2137994	Картометрический метод	5.00	–
352	492676.63	2137984.34	Картометрический метод	5.00	–
353	492671.89	2137969.12	Картометрический метод	5.00	–
354	492673.04	2137954.13	Картометрический метод	5.00	–
355	492685.73	2137926.16	Картометрический метод	5.00	–
356	492670.19	2137917.58	Картометрический метод	5.00	–

ОПИСАНИЕ МЕСТОПОЛОЖЕНИЯ ГРАНИЦ

Береговая линия (граница водного объекта) р. Красная на территории Панинского района Воронежской области

(наименование объекта, местоположение границ которого описано)

РАЗДЕЛ 2

Сведения о местоположении границ объекта

1. Система координат *МСК - субъект 36*

2. Сведения о характерных точках границ объекта

Обозначение характерных точек границ	Координаты, м		Метод определения координат характерной точки	Средняя квадратическая погрешность положения характерной точки (Mt), м	Описание обозначения точки на местности (при наличии)
	X	Y			
1	2	3	4	5	6
357	492655.47	2137923.13	Картометрический метод	5.00	–
358	492636.89	2137925.75	Картометрический метод	5.00	–
359	492628.17	2137915.66	Картометрический метод	5.00	–
360	492617.56	2137907.87	Картометрический метод	5.00	–
361	492603.69	2137902.34	Картометрический метод	5.00	–
362	492574.86	2137907.91	Картометрический метод	5.00	–
363	492535.32	2137903.51	Картометрический метод	5.00	–
364	492484.9	2137888.99	Картометрический метод	5.00	–
365	492468.62	2137883.5	Картометрический метод	5.00	–
366	492455.96	2137881.37	Картометрический метод	5.00	–
367	492430.46	2137878.31	Картометрический метод	5.00	–
368	492407.96	2137874.03	Картометрический метод	5.00	–
369	492387.24	2137868.89	Картометрический метод	5.00	–
370	492364.64	2137863.8	Картометрический метод	5.00	–
371	492344.22	2137857.73	Картометрический метод	5.00	–
372	492321.08	2137852.76	Картометрический метод	5.00	–
373	492281.9	2137839.48	Картометрический метод	5.00	–
374	492258.72	2137832.09	Картометрический метод	5.00	–
375	492215.99	2137815.35	Картометрический метод	5.00	–
376	492193.56	2137810.06	Картометрический метод	5.00	–
377	492169.49	2137806.29	Картометрический метод	5.00	–

ОПИСАНИЕ МЕСТОПОЛОЖЕНИЯ ГРАНИЦ

Береговая линия (граница водного объекта) р. Красная на территории Панинского района Воронежской области

(наименование объекта, местоположение границ которого описано)

РАЗДЕЛ 2

Сведения о местоположении границ объекта

1. Система координат *МСК - субъект 36*

2. Сведения о характерных точках границ объекта

Обозначение характерных точек границ	Координаты, м		Метод определения координат характерной точки	Средняя квадратическая погрешность положения характерной точки (Mt), м	Описание обозначения точки на местности (при наличии)
	X	Y			
1	2	3	4	5	6
378	492153.6	2137800.81	Картометрический метод	5.00	–
379	492141.93	2137794.3	Картометрический метод	5.00	–
380	492120.55	2137782.28	Картометрический метод	5.00	–
381	492101.16	2137770.75	Картометрический метод	5.00	–
382	492083.29	2137761.43	Картометрический метод	5.00	–
383	492064.66	2137757.72	Картометрический метод	5.00	–
384	492052.26	2137759.09	Картометрический метод	5.00	–
385	492044.07	2137762.51	Картометрический метод	5.00	–
386	492025.19	2137764.69	Картометрический метод	5.00	–
387	492010.75	2137763.56	Картометрический метод	5.00	–
388	491974.99	2137758.6	Картометрический метод	5.00	–
389	491935.86	2137744.39	Картометрический метод	5.00	–
390	491902.17	2137738.13	Картометрический метод	5.00	–
391	491873.55	2137738.55	Картометрический метод	5.00	–
392	491843.37	2137748.04	Картометрический метод	5.00	–
393	491817.08	2137754.82	Картометрический метод	5.00	–
394	491799.31	2137749.79	Картометрический метод	5.00	–
395	491768.64	2137725.46	Картометрический метод	5.00	–
396	491733.78	2137711.69	Картометрический метод	5.00	–
397	491704.7	2137700.83	Картометрический метод	5.00	–
398	491680.9	2137692.34	Картометрический метод	5.00	–

ОПИСАНИЕ МЕСТОПОЛОЖЕНИЯ ГРАНИЦ

Береговая линия (граница водного объекта) р. Красная на территории Панинского района Воронежской области

(наименование объекта, местоположение границ которого описано)

РАЗДЕЛ 2

Сведения о местоположении границ объекта

1. Система координат *МСК - субъект 36*

2. Сведения о характерных точках границ объекта

Обозначение характерных точек границ	Координаты, м		Метод определения координат характерной точки	Средняя квадратическая погрешность положения характерной точки (Mt), м	Описание обозначения точки на местности (при наличии)
	X	Y			
1	2	3	4	5	6
399	491655.58	2137681.64	Картометрический метод	5.00	–
400	491632.11	2137664.11	Картометрический метод	5.00	–
401	491601.86	2137641.22	Картометрический метод	5.00	–
402	491591.71	2137632.26	Картометрический метод	5.00	–
403	491573.71	2137625.57	Картометрический метод	5.00	–
404	491544.83	2137612.86	Картометрический метод	5.00	–
405	491525.96	2137603.35	Картометрический метод	5.00	–
406	491502.15	2137597.81	Картометрический метод	5.00	–
407	491462.05	2137577.89	Картометрический метод	5.00	–
408	491442.95	2137565.72	Картометрический метод	5.00	–
409	491431.74	2137551.17	Картометрический метод	5.00	–
410	491422.14	2137523.41	Картометрический метод	5.00	–
411	491423.61	2137507.9	Картометрический метод	5.00	–
412	491380.7	2137493.53	Картометрический метод	5.00	–
413	491349.02	2137476.73	Картометрический метод	5.00	–
414	491330.52	2137467.83	Картометрический метод	5.00	–
415	491311.85	2137457.93	Картометрический метод	5.00	–
416	491287.67	2137451.97	Картометрический метод	5.00	–
417	491261.82	2137447.94	Картометрический метод	5.00	–
418	491236.6	2137442.93	Картометрический метод	5.00	–
419	491221.15	2137436.93	Картометрический метод	5.00	–

ОПИСАНИЕ МЕСТОПОЛОЖЕНИЯ ГРАНИЦ

Береговая линия (граница водного объекта) р. Красная на территории Панинского района Воронежской области

(наименование объекта, местоположение границ которого описано)

РАЗДЕЛ 2

Сведения о местоположении границ объекта

1. Система координат *МСК - субъект 36*

2. Сведения о характерных точках границ объекта

Обозначение характерных точек границ	Координаты, м		Метод определения координат характерной точки	Средняя квадратическая погрешность положения характерной точки (Mt), м	Описание обозначения точки на местности (при наличии)
	X	Y			
1	2	3	4	5	6
420	491205.72	2137428.13	Картометрический метод	5.00	–
421	491194.52	2137413.44	Картометрический метод	5.00	–
422	491180.01	2137398.9	Картометрический метод	5.00	–
423	491161.94	2137379.49	Картометрический метод	5.00	–
424	491145.38	2137371.66	Картометрический метод	5.00	–
425	491131.51	2137365.93	Картометрический метод	5.00	–
426	491121.23	2137355.18	Картометрический метод	5.00	–
427	491111.4	2137338.1	Картометрический метод	5.00	–
428	491104.42	2137324.3	Картометрический метод	5.00	–
429	491091.38	2137303.11	Картометрический метод	5.00	–
430	491070.3	2137284.38	Картометрический метод	5.00	–
431	491044.42	2137266.63	Картометрический метод	5.00	–
432	491022.15	2137257.38	Картометрический метод	5.00	–
433	490993.4	2137251.43	Картометрический метод	5.00	–
434	490961.31	2137254.29	Картометрический метод	5.00	–
435	490929.31	2137259.73	Картометрический метод	5.00	–
436	490898.76	2137263.64	Картометрический метод	5.00	–
437	490869.51	2137264.83	Картометрический метод	5.00	–
438	490850.94	2137272.21	Картометрический метод	5.00	–
439	490832.74	2137275.24	Картометрический метод	5.00	–
440	490800.85	2137268.17	Картометрический метод	5.00	–

ОПИСАНИЕ МЕСТОПОЛОЖЕНИЯ ГРАНИЦ

Береговая линия (граница водного объекта) р. Красная на территории Панинского района Воронежской области

(наименование объекта, местоположение границ которого описано)

РАЗДЕЛ 2

Сведения о местоположении границ объекта

1. Система координат *МСК - субъект 36*

2. Сведения о характерных точках границ объекта

Обозначение характерных точек границ	Координаты, м		Метод определения координат характерной точки	Средняя квадратическая погрешность положения характерной точки (Mt), м	Описание обозначения точки на местности (при наличии)
	X	Y			
1	2	3	4	5	6
441	490764.6	2137241.66	Картометрический метод	5.00	–
442	490741.83	2137215.7	Картометрический метод	5.00	–
443	490735.03	2137185.56	Картометрический метод	5.00	–
444	490716.94	2137164.04	Картометрический метод	5.00	–
445	490696.11	2137148.88	Картометрический метод	5.00	–
446	490673.68	2137138.3	Картометрический метод	5.00	–
447	490653.66	2137118.54	Картометрический метод	5.00	–
448	490635.69	2137082.06	Картометрический метод	5.00	–
449	490616.65	2137052.28	Картометрический метод	5.00	–
450	490593.83	2137027.51	Картометрический метод	5.00	–
451	490568.21	2136993.49	Картометрический метод	5.00	–
452	490557.9	2136964.07	Картометрический метод	5.00	–
453	490548.57	2136929.92	Картометрический метод	5.00	–
454	490533.99	2136897.95	Картометрический метод	5.00	–
455	490517.24	2136880.18	Картометрический метод	5.00	–
456	490488	2136857.13	Картометрический метод	5.00	–
457	490455.2	2136833.54	Картометрический метод	5.00	–
458	490421.55	2136811.51	Картометрический метод	5.00	–
459	490393.93	2136797.27	Картометрический метод	5.00	–
460	490364.54	2136787.33	Картометрический метод	5.00	–
461	490332.48	2136774.89	Картометрический метод	5.00	–

ОПИСАНИЕ МЕСТОПОЛОЖЕНИЯ ГРАНИЦ

Береговая линия (граница водного объекта) р. Красная на территории Панинского района Воронежской области

(наименование объекта, местоположение границ которого описано)

РАЗДЕЛ 2

Сведения о местоположении границ объекта

1. Система координат *МСК - субъект 36*

2. Сведения о характерных точках границ объекта

Обозначение характерных точек границ	Координаты, м		Метод определения координат характерной точки	Средняя квадратическая погрешность положения характерной точки (Mt), м	Описание обозначения точки на местности (при наличии)
	X	Y			
1	2	3	4	5	6
462	490304.78	2136762.63	Картометрический метод	5.00	–
463	490277.59	2136757.15	Картометрический метод	5.00	–
464	490243.51	2136755.36	Картометрический метод	5.00	–
465	490209.42	2136753.56	Картометрический метод	5.00	–
466	490186.81	2136743.1	Картометрический метод	5.00	–
467	490172.06	2136712.04	Картометрический метод	5.00	–
468	490151.75	2136710.54	Картометрический метод	5.00	–
469	490131.97	2136708.66	Картометрический метод	5.00	–
470	490108.66	2136707.7	Картометрический метод	5.00	–
471	490082.45	2136705.56	Картометрический метод	5.00	–
472	490044.67	2136697.57	Картометрический метод	5.00	–
473	490009.84	2136689.43	Картометрический метод	5.00	–
474	489983.55	2136682.72	Картометрический метод	5.00	–
475	489966.07	2136672.19	Картометрический метод	5.00	–
476	489943.82	2136656.94	Картометрический метод	5.00	–
477	489927.4	2136638.55	Картометрический метод	5.00	–
478	489907.76	2136620.04	Картометрический метод	5.00	–
479	489881.77	2136596.84	Картометрический метод	5.00	–
480	489852.16	2136572.98	Картометрический метод	5.00	–
481	489828.55	2136548.18	Картометрический метод	5.00	–
482	489798.32	2136526.99	Картометрический метод	5.00	–

ОПИСАНИЕ МЕСТОПОЛОЖЕНИЯ ГРАНИЦ

Береговая линия (граница водного объекта) р. Красная на территории Панинского района Воронежской области

(наименование объекта, местоположение границ которого описано)

РАЗДЕЛ 2

Сведения о местоположении границ объекта

1. Система координат *МСК - субъект 36*

2. Сведения о характерных точках границ объекта

Обозначение характерных точек границ	Координаты, м		Метод определения координат характерной точки	Средняя квадратическая погрешность положения характерной точки (Mt), м	Описание обозначения точки на местности (при наличии)
	X	Y			
1	2	3	4	5	6
483	489780.51	2136503.18	Картометрический метод	5.00	–
484	489764.17	2136471.26	Картометрический метод	5.00	–
485	489749.48	2136432.53	Картометрический метод	5.00	–
486	489738.54	2136408.64	Картометрический метод	5.00	–
487	489730.84	2136383.3	Картометрический метод	5.00	–
488	489720.13	2136353.86	Картометрический метод	5.00	–
489	489718.58	2136323.61	Картометрический метод	5.00	–
490	489719.39	2136294.25	Картометрический метод	5.00	–
491	489716.41	2136260.26	Картометрический метод	5.00	–
492	489710.42	2136212.75	Картометрический метод	5.00	–
493	489705.14	2136176.78	Картометрический метод	5.00	–
494	489693.45	2136142.14	Картометрический метод	5.00	–
495	489677.46	2136105.74	Картометрический метод	5.00	–
496	489664.65	2136059.63	Картометрический метод	5.00	–
497	489651.05	2136032.86	Картометрический метод	5.00	–
498	489628.11	2136011.2	Картометрический метод	5.00	–
499	489617.96	2135983.95	Картометрический метод	5.00	–
500	489613	2135954.23	Картометрический метод	5.00	–
501	489608.48	2135933.65	Картометрический метод	5.00	–
502	489599.73	2135898.13	Картометрический метод	5.00	–
503	489594.28	2135874.03	Картометрический метод	5.00	–

ОПИСАНИЕ МЕСТОПОЛОЖЕНИЯ ГРАНИЦ

Береговая линия (граница водного объекта) р. Красная на территории Панинского района Воронежской области

(наименование объекта, местоположение границ которого описано)

РАЗДЕЛ 2

Сведения о местоположении границ объекта

1. Система координат *МСК - субъект 36*

2. Сведения о характерных точках границ объекта

Обозначение характерных точек границ	Координаты, м		Метод определения координат характерной точки	Средняя квадратическая погрешность положения характерной точки (Mt), м	Описание обозначения точки на местности (при наличии)
	X	Y			
1	2	3	4	5	6
504	489584.44	2135852.15	Картометрический метод	5.00	–
505	489570.06	2135829.83	Картометрический метод	5.00	–
506	489562.56	2135809.93	Картометрический метод	5.00	–
507	489561.45	2135797.54	Картометрический метод	5.00	–
508	489564.21	2135782.62	Картометрический метод	5.00	–
509	489570.9	2135770.02	Картометрический метод	5.00	–
510	489598.58	2135752.65	Картометрический метод	5.00	–
511	489616.71	2135746.98	Картометрический метод	5.00	–
512	489603.82	2135707.08	Картометрический метод	5.00	–
513	489595.09	2135677.73	Картометрический метод	5.00	–
514	489585.01	2135647.52	Картометрический метод	5.00	–
515	489573.26	2135614.27	Картометрический метод	5.00	–
516	489553.84	2135560.04	Картометрический метод	5.00	–
517	489531.66	2135509.88	Картометрический метод	5.00	–
518	489514.03	2135479.56	Картометрический метод	5.00	–
519	489487.06	2135444.79	Картометрический метод	5.00	–
520	489461.68	2135404.83	Картометрический метод	5.00	–
521	489442.47	2135369.48	Картометрический метод	5.00	–
522	489425.46	2135334.02	Картометрический метод	5.00	–
523	489401.28	2135303.64	Картометрический метод	5.00	–
524	489383.26	2135282.84	Картометрический метод	5.00	–

ОПИСАНИЕ МЕСТОПОЛОЖЕНИЯ ГРАНИЦ

Береговая линия (граница водного объекта) р. Красная на территории Панинского района Воронежской области

(наименование объекта, местоположение границ которого описано)

РАЗДЕЛ 2

Сведения о местоположении границ объекта

1. Система координат *МСК - субъект 36*

2. Сведения о характерных точках границ объекта

Обозначение характерных точек границ	Координаты, м		Метод определения координат характерной точки	Средняя квадратическая погрешность положения характерной точки (Mt), м	Описание обозначения точки на местности (при наличии)
	X	Y			
1	2	3	4	5	6
525	489367.39	2135258.16	Картометрический метод	5.00	–
526	489357.88	2135218.63	Картометрический метод	5.00	–

РАЗДЕЛ 4

Определение местоположения береговой линии (границы водного объекта) р.Красная (Панинский район) на территории Воронежской области

План границ объекта

Схема расположения плана грнаиц объекта

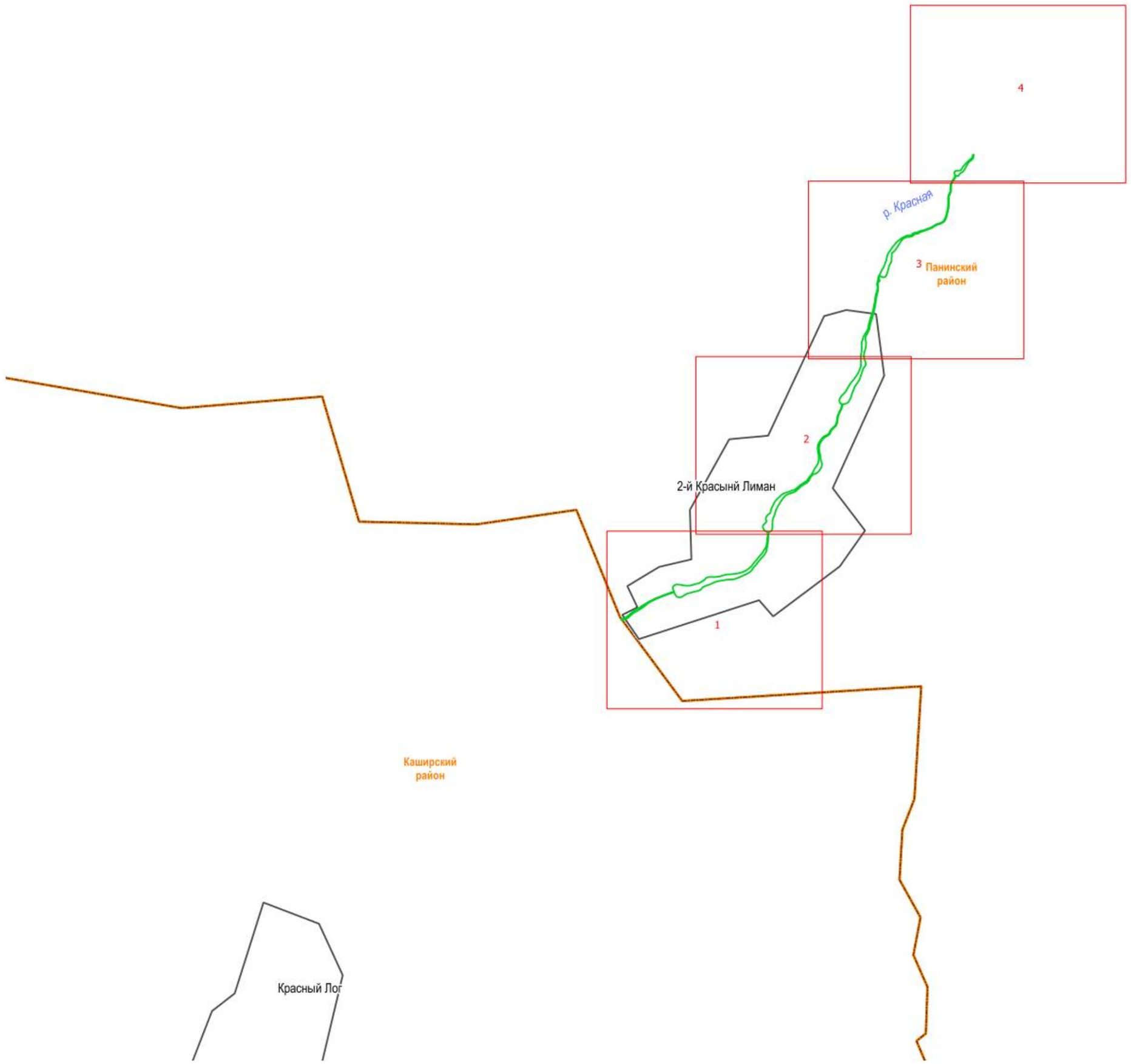

Масштаб 1:5 000

Используемые условные знаки и обозначения:

граница береговой линии

666 образованная характерная точка границы, сведения о которой позволяют однозначно определить ее положение на местности; ее номер

граница муниципального района

граница населенного пункта

Подпись _____

Место для оттиска печати (при наличии) лица, составившего описание местоположения границ объекта

Дата

РАЗДЕЛ 4

Определение местоположения береговой линии (границы водного объекта) р.Красная (Лискинский район, Каширский район) на территории Воронежской области

План границ объекта

Масштаб 1:5 000

Используемые условные знаки и обозначения:

граница береговой линии

666 образованная характерная точка границы, сведения о которой позволяют однозначно определить ее положение на местности; ее номер

граница муниципального района

граница населенного пункта

Подпись _____

Место для оттиска печати (при наличии) лица, составившего описание местоположения границ объекта

Дата

РАЗДЕЛ 4

Определение местоположения береговой линии (границы водного объекта) р.Красная (Лискинский район, Каширский район) на территории Воронежской области

План границ объекта

Масштаб 1:5 000

Используемые условные знаки и обозначения:

граница береговой линии

666 образованная характерная точка границы, сведения о которой позволяют однозначно определить ее положение на местности; ее номер

граница муниципального района

граница населенного пункта

Подпись _____

Место для оттиска печати (при наличии) лица, составившего описание местоположения границ объекта

Дата

РАЗДЕЛ 4

Определение местоположения береговой линии (границы водного объекта) р.Красная (Лискинский район, Каширский район) на территории Воронежской области

План границ объекта

Масштаб 1:5 000

Используемые условные знаки и обозначения:

- граница береговой линии
- 666 — образованная характерная точка границы, сведения о которой позволяют однозначно определить ее положение на местности; ее номер
- граница муниципального района
- граница населенного пункта

Подпись _____

Место для оттиска печати (при наличии) лица, составившего описание местоположения границ объекта

Дата

РАЗДЕЛ 4

Определение местоположения береговой линии (границы водного объекта) р.Красная (Лискинский район, Каширский район) на территории Воронежской области

План границ объекта



Масштаб 1:5 000

Используемые условные знаки и обозначения:

граница береговой линии

666 образованная характерная точка границы, сведения о которой позволяют однозначно определить ее положение на местности; ее номер

граница муниципального района

граница населенного пункта

Подпись _____

Место для оттиска печати (при наличии) лица, составившего описание местоположения границ объекта

Дата

ОПИСАНИЕ МЕСТОПОЛОЖЕНИЯ ГРАНИЦ

Водоохранная зона р.Красная, Воронежская область

(наименование объекта, местоположение границ которого описано (далее - объект)

Раздел 1

Сведения об объекте		
№ п/п	**Характеристики объекта**	**Описание характеристик**
1	**2**	**3**
1	Местоположение объекта	Воронежская область
2	Площадь объекта ± величина погрешности определения площади (Р ± ΔР)	16 939 066 м² ± 72 025 м²
3	Иные характеристики объекта	Вид объекта реестра границ: Зона с особыми условиями использования территории Содержание ограничений использования объектов недвижимости в пределах зоны или территории: Водный кодекс РФ, Ст.65

Раздел 2

Сведения о местоположении границ объекта					
1. Система координат	МСК-36 (зона 1)				
2. Сведения о характерных точках границ объекта					
Обозначение характерных точек границ	Координаты, м		Метод определения координат характерной точки	Средняя квадратическая погрешность положения характерной точки (Mt), м	Описание обозначения точки на местности (при наличии)
	X	Y			
1	2	3	4	5	6
(1)					
1	489 128,86	1 343 726,31	Фотограмметрический метод	5,00	—
3929	489 123,31	1 343 695,40		5,00	
3928	489 120,83	1 343 681,92		5,00	
3927	489 114,20	1 343 651,69		5,00	
3926	489 108,41	1 343 622,25		5,00	
3925	489 138,38	1 343 548,26		5,00	
3924	489 141,56	1 343 531,20		5,00	
3923	489 143,12	1 343 467,74		5,00	
3922	489 139,94	1 343 444,33		5,00	
3921	489 126,80	1 343 395,32		5,00	
3920	489 119,52	1 343 382,49		5,00	
3919	489 128,82	1 343 365,48		5,00	
3918	489 135,96	1 343 341,27		5,00	
3917	489 143,84	1 343 295,56		5,00	
3916	489 145,03	1 343 273,74		5,00	
3915	489 145,09	1 343 253,18		5,00	
3914	489 143,36	1 343 221,32		5,00	
3913	489 145,64	1 343 178,77		5,00	
3912	489 144,10	1 343 149,92		5,00	
3911	489 142,95	1 343 123,85		5,00	
3910	489 141,99	1 343 111,25		5,00	
3909	489 139,22	1 343 085,46		5,00	
3908	489 133,97	1 343 056,68		5,00	
3907	489 128,41	1 343 035,25		5,00	
3906	489 101,80	1 342 975,38		5,00	
3905	489 091,38	1 342 959,56		5,00	
3904	489 087,69	1 342 915,29		5,00	
3903	489 080,55	1 342 884,74		5,00	
3902	489 041,64	1 342 804,91		5,00	
3901	489 026,95	1 342 786,65		5,00	
3900	488 986,70	1 342 748,79		5,00	
3899	488 973,67	1 342 739,56		5,00	
3898	488 969,03	1 342 724,64		5,00	
3897	488 958,57	1 342 697,92		5,00	
3896	488 946,26	1 342 672,12		5,00	
3895	488 917,59	1 342 628,06		5,00	
3894	488 903,31	1 342 611,39		5,00	
3893	488 846,39	1 342 569,92		5,00	
3892	488 839,50	1 342 548,79		5,00	
3891	488 825,07	1 342 519,75		5,00	
3890	488 820,70	1 342 490,31		5,00	
3889	488 810,94	1 342 451,67		5,00	
3888	488 797,45	1 342 414,36		5,00	
3887	488 780,89	1 342 379,51		5,00	
3886	488 754,81	1 342 336,03		5,00	
3885	488 729,11	1 342 302,10		5,00	

Раздел 2

Сведения о местоположении границ объекта					
1	2	3	4	5	6
3884	488 712,95	1 342 256,64		5,00	
3883	488 710,44	1 342 243,35		5,00	
3882	488 717,28	1 342 226,68		5,00	
3881	488 731,98	1 342 161,72		5,00	
3880	488 724,52	1 342 095,54		5,00	
3879	488 695,75	1 342 035,47		5,00	
3878	488 648,85	1 341 988,18		5,00	
3877	488 589,02	1 341 958,92		5,00	
3876	488 522,90	1 341 950,92		5,00	
3875	488 449,20	1 341 964,66		5,00	
3874	488 430,83	1 341 943,51		5,00	
3873	488 417,60	1 341 926,98		5,00	
3872	488 401,45	1 341 902,08		5,00	
3871	488 384,38	1 341 877,47		5,00	
3870	488 346,08	1 341 836,17		5,00	
3869	488 295,93	1 341 806,40		5,00	
3868	488 287,95	1 341 786,83		5,00	
3867	488 275,25	1 341 761,04		5,00	
3866	488 248,01	1 341 719,62		5,00	
3865	488 211,42	1 341 686,17		5,00	
3864	488 182,85	1 341 665,93		5,00	
3863	488 147,09	1 341 645,76		5,00	
3862	488 122,49	1 341 635,05		5,00	
3861	488 105,66	1 341 627,04		5,00	
3860	488 066,94	1 341 592,80		5,00	
3859	488 038,76	1 341 573,75		5,00	
3858	487 984,02	1 341 545,69		5,00	
3857	487 965,76	1 341 529,41	Фотограмметрический метод	5,00	—
3856	487 906,46	1 341 492,82		5,00	
3855	487 881,45	1 341 482,90		5,00	
3854	487 829,50	1 341 469,99		5,00	
3853	487 775,99	1 341 471,32		5,00	
3852	487 754,00	1 341 474,85		5,00	
3851	487 743,57	1 341 470,31		5,00	
3850	487 718,17	1 341 463,17		5,00	
3849	487 702,80	1 341 459,49		5,00	
3848	487 682,38	1 341 455,46		5,00	
3847	487 668,21	1 341 450,53		5,00	
3846	487 637,93	1 341 442,59		5,00	
3845	487 618,09	1 341 439,02		5,00	
3844	487 591,74	1 341 436,06		5,00	
3843	487 548,08	1 341 434,08		5,00	
3842	487 529,92	1 341 434,08		5,00	
3841	487 494,99	1 341 435,66		5,00	
3840	487 480,25	1 341 436,88		5,00	
3839	487 450,48	1 341 440,45		5,00	
3838	487 424,91	1 341 445,23		5,00	
3837	487 404,67	1 341 450,39		5,00	
3836	487 358,01	1 341 468,77		5,00	
3835	487 339,56	1 341 478,87		5,00	
3834	487 308,50	1 341 430,90		5,00	
3833	487 284,30	1 341 406,29		5,00	
3832	487 242,07	1 341 373,55		5,00	
3831	487 226,12	1 341 362,09		5,00	
3830	487 202,36	1 341 339,41		5,00	

Раздел 2

Сведения о местоположении границ объекта					
1	2	3	4	5	6
3829	487 187,44	1 341 327,35		5,00	
3828	487 168,62	1 341 305,50		5,00	
3827	487 133,78	1 341 256,12		5,00	
3826	487 113,57	1 341 225,78		5,00	
3825	487 112,90	1 341 211,85		5,00	
3824	487 093,88	1 341 135,90		5,00	
3823	487 083,16	1 341 113,28		5,00	
3822	487 061,79	1 341 078,07		5,00	
3821	487 043,14	1 341 053,47		5,00	
3820	487 026,40	1 341 032,58		5,00	
3819	486 996,09	1 340 987,35		5,00	
3818	486 975,66	1 340 964,38		5,00	
3817	486 955,86	1 340 945,49		5,00	
3816	486 962,65	1 340 896,91		5,00	
3815	486 962,25	1 340 881,43		5,00	
3814	486 950,63	1 340 825,27		5,00	
3813	486 954,07	1 340 810,26		5,00	
3812	486 956,46	1 340 787,63		5,00	
3811	486 954,06	1 340 729,46		5,00	
3810	486 935,01	1 340 674,45		5,00	
3809	486 900,92	1 340 627,25		5,00	
3808	486 847,54	1 340 587,90		5,00	
3807	486 792,65	1 340 567,24		5,00	
3806	486 763,36	1 340 565,31		5,00	
3805	486 747,00	1 340 558,14		5,00	
3804	486 693,91	1 340 543,16		5,00	
3803	486 662,16	1 340 538,80		5,00	
3802	486 599,75	1 340 540,05	Фотограмметрический метод	5,00	—
3801	486 564,34	1 340 552,31		5,00	
3800	486 554,24	1 340 544,48		5,00	
3799	486 537,35	1 340 519,81		5,00	
3798	486 506,59	1 340 484,57		5,00	
3797	486 492,38	1 340 471,70		5,00	
3796	486 468,49	1 340 453,16		5,00	
3795	486 450,26	1 340 441,09		5,00	
3794	486 427,57	1 340 428,12		5,00	
3793	486 405,59	1 340 417,40		5,00	
3792	486 382,92	1 340 408,02		5,00	
3791	486 367,27	1 340 402,64		5,00	
3790	486 349,00	1 340 396,03		5,00	
3789	486 330,64	1 340 387,51		5,00	
3788	486 318,56	1 340 379,48		5,00	
3787	486 289,83	1 340 356,96		5,00	
3786	486 243,26	1 340 336,72		5,00	
3785	486 221,16	1 340 330,29		5,00	
3784	486 139,40	1 340 324,03		5,00	
3783	486 116,07	1 340 327,09		5,00	
3782	486 068,31	1 340 339,47		5,00	
3781	486 041,51	1 340 350,09		5,00	
3780	486 008,09	1 340 367,12		5,00	
3779	485 986,10	1 340 381,06		5,00	
3778	485 969,44	1 340 392,86		5,00	
3777	485 942,08	1 340 414,42		5,00	
3776	485 928,72	1 340 422,89		5,00	
3775	485 913,67	1 340 433,43		5,00	

Раздел 2

Сведения о местоположении границ объекта					
1	2	3	4	5	6
3774	485 901,61	1 340 442,74		5,00	
3773	485 884,59	1 340 453,71		5,00	
3772	485 857,61	1 340 474,55		5,00	
3771	485 837,77	1 340 492,79		5,00	
3770	485 802,86	1 340 533,60		5,00	
3769	485 776,00	1 340 542,06		5,00	
3768	485 765,37	1 340 545,74		5,00	
3767	485 736,99	1 340 555,03		5,00	
3766	485 709,09	1 340 559,68		5,00	
3765	485 687,02	1 340 564,65		5,00	
3764	485 651,49	1 340 574,89		5,00	
3763	485 626,71	1 340 582,77		5,00	
3762	485 595,29	1 340 593,26		5,00	
3761	485 568,65	1 340 600,06		5,00	
3760	485 534,15	1 340 586,64		5,00	
3759	485 513,50	1 340 580,74		5,00	
3758	485 501,38	1 340 577,68		5,00	
3757	485 481,80	1 340 573,39		5,00	
3756	485 462,09	1 340 570,09		5,00	
3755	485 439,03	1 340 567,41		5,00	
3754	485 424,25	1 340 566,25		5,00	
3753	485 411,67	1 340 562,39		5,00	
3752	485 392,36	1 340 536,12		5,00	
3751	485 377,75	1 340 518,44		5,00	
3750	485 353,35	1 340 492,16		5,00	
3749	485 320,67	1 340 463,75		5,00	
3748	485 310,15	1 340 450,87		5,00	
3747	485 299,27	1 340 438,63	Фотограмметрический метод	5,00	—
3746	485 290,20	1 340 427,78		5,00	
3745	485 279,74	1 340 416,24		5,00	
3744	485 260,13	1 340 396,57		5,00	
3743	485 235,87	1 340 374,46		5,00	
3742	485 220,59	1 340 361,59		5,00	
3741	485 205,84	1 340 349,29		5,00	
3740	485 194,31	1 340 338,63		5,00	
3739	485 183,41	1 340 329,32		5,00	
3738	485 171,93	1 340 318,99		5,00	
3737	485 155,97	1 340 306,05		5,00	
3736	485 143,10	1 340 296,66		5,00	
3735	485 105,43	1 340 275,03		5,00	
3734	485 092,56	1 340 269,40		5,00	
3733	485 081,44	1 340 264,93		5,00	
3732	485 057,10	1 340 255,98		5,00	
3731	485 031,89	1 340 246,86		5,00	
3730	485 021,34	1 340 243,37		5,00	
3729	484 989,16	1 340 233,72		5,00	
3728	484 958,71	1 340 227,12		5,00	
3727	484 944,06	1 340 225,12		5,00	
3726	484 932,32	1 340 216,42		5,00	
3725	484 909,65	1 340 204,31		5,00	
3724	484 858,82	1 340 185,50		5,00	
3723	484 804,82	1 340 181,02		5,00	
3722	484 774,30	1 340 182,64		5,00	
3721	484 736,02	1 340 173,90		5,00	
3720	484 719,28	1 340 170,77		5,00	

Раздел 2

Сведения о местоположении границ объекта					
1	2	3	4	5	6
3719	484 692,12	1 340 164,55		5,00	
3718	484 666,43	1 340 160,53		5,00	
3717	484 614,02	1 340 159,23		5,00	
3716	484 598,89	1 340 157,66		5,00	
3715	484 575,37	1 340 156,28		5,00	
3714	484 565,14	1 340 155,94		5,00	
3713	484 538,95	1 340 155,74		5,00	
3712	484 495,98	1 340 160,08		5,00	
3711	484 470,59	1 340 165,60		5,00	
3710	484 448,18	1 340 162,43		5,00	
3709	484 423,73	1 340 159,59		5,00	
3708	484 384,40	1 340 158,69		5,00	
3707	484 347,47	1 340 156,35		5,00	
3706	484 320,55	1 340 153,74		5,00	
3705	484 286,85	1 340 150,47		5,00	
3704	484 269,76	1 340 138,89		5,00	
3703	484 251,11	1 340 130,26		5,00	
3702	484 236,03	1 340 100,89		5,00	
3701	484 226,11	1 340 086,20		5,00	
3700	484 181,03	1 340 035,55		5,00	
3699	484 136,53	1 339 995,51		5,00	
3698	484 113,74	1 339 980,49		5,00	
3697	484 062,56	1 339 956,36		5,00	
3696	484 006,68	1 339 947,53		5,00	
3695	483 984,38	1 339 947,20		5,00	
3694	483 924,98	1 339 955,30		5,00	
3693	483 904,74	1 339 961,26		5,00	
3692	483 874,92	1 339 973,40	Фотограмметрический метод	5,00	—
3691	483 853,03	1 339 975,01		5,00	
3690	483 836,08	1 339 974,14		5,00	
3689	483 814,85	1 339 969,75		5,00	
3688	483 801,11	1 339 967,41		5,00	
3687	483 781,27	1 339 964,73		5,00	
3686	483 752,24	1 339 962,94		5,00	
3685	483 728,38	1 339 963,20		5,00	
3684	483 690,77	1 339 969,18		5,00	
3683	483 670,88	1 339 966,74		5,00	
3682	483 653,59	1 339 964,68		5,00	
3681	483 635,55	1 339 960,63		5,00	
3680	483 624,58	1 339 956,22		5,00	
3679	483 609,93	1 339 947,35		5,00	
3678	483 593,03	1 339 930,38		5,00	
3677	483 577,73	1 339 916,77		5,00	
3676	483 562,60	1 339 902,20		5,00	
3675	483 544,18	1 339 886,50		5,00	
3674	483 520,31	1 339 868,54		5,00	
3673	483 495,62	1 339 851,79		5,00	
3672	483 484,59	1 339 842,68		5,00	
3671	483 457,09	1 339 817,64		5,00	
3670	483 436,98	1 339 802,49		5,00	
3669	483 397,37	1 339 779,25		5,00	
3668	483 379,13	1 339 771,20		5,00	
3667	483 352,48	1 339 761,64		5,00	
3666	483 334,47	1 339 756,58		5,00	
3665	483 316,05	1 339 745,38		5,00	

Раздел 2

Сведения о местоположении границ объекта					
1	2	3	4	5	6
3664	483 295,67	1 339 734,52		5,00	
3663	483 278,54	1 339 726,40		5,00	
3662	483 251,19	1 339 715,01		5,00	
3661	483 199,55	1 339 701,23		5,00	
3660	483 172,20	1 339 697,74		5,00	
3659	483 106,01	1 339 700,37		5,00	
3658	483 079,96	1 339 705,98		5,00	
3657	483 063,21	1 339 709,05		5,00	
3656	482 987,12	1 339 722,46		5,00	
3655	482 959,79	1 339 727,39		5,00	
3654	482 955,68	1 339 710,35		5,00	
3653	482 950,86	1 339 693,59		5,00	
3652	482 944,19	1 339 674,22		5,00	
3651	482 936,41	1 339 654,91		5,00	
3650	482 917,30	1 339 618,69		5,00	
3649	482 906,58	1 339 602,61		5,00	
3648	482 876,54	1 339 566,85		5,00	
3647	482 848,35	1 339 542,17		5,00	
3646	482 803,20	1 339 514,55		5,00	
3645	482 764,56	1 339 500,00		5,00	
3644	482 751,29	1 339 496,51		5,00	
3643	482 711,76	1 339 490,74		5,00	
3642	482 712,32	1 339 464,41		5,00	
3641	482 699,15	1 339 412,32		5,00	
3640	482 690,03	1 339 389,67		5,00	
3639	482 676,08	1 339 361,58		5,00	
3638	482 663,84	1 339 341,14		5,00	
3637	482 665,20	1 339 330,03	Фотограмметрический метод	5,00	—
3636	482 662,41	1 339 264,62		5,00	
3635	482 638,65	1 339 203,62		5,00	
3634	482 628,46	1 339 186,46		5,00	
3633	482 589,23	1 339 138,96		5,00	
3632	482 537,39	1 339 105,66		5,00	
3631	482 512,14	1 339 094,49		5,00	
3630	482 483,79	1 339 080,55		5,00	
3629	482 461,77	1 339 061,37		5,00	
3628	482 445,60	1 339 043,92		5,00	
3627	482 410,90	1 338 994,76		5,00	
3626	482 363,15	1 338 958,15		5,00	
3625	482 306,68	1 338 937,39		5,00	
3624	482 293,35	1 338 934,67		5,00	
3623	482 277,58	1 338 933,57		5,00	
3622	482 238,80	1 338 908,30		5,00	
3621	482 183,27	1 338 891,90		5,00	
3620	482 169,10	1 338 888,02		5,00	
3619	482 167,36	1 338 876,43		5,00	
3618	482 162,31	1 338 852,72		5,00	
3617	482 158,55	1 338 839,18		5,00	
3616	482 152,77	1 338 821,53		5,00	
3615	482 148,86	1 338 811,26		5,00	
3614	482 091,14	1 338 729,33		5,00	
3613	482 064,77	1 338 708,47		5,00	
3612	482 053,64	1 338 701,09		5,00	
3611	481 959,93	1 338 668,35		5,00	
3610	481 919,78	1 338 667,39		5,00	

Раздел 2

Сведения о местоположении границ объекта					
1	2	3	4	5	6
3609	481 899,66	1 338 669,04		5,00	
3608	481 886,65	1 338 670,45		5,00	
3607	481 874,72	1 338 672,32		5,00	
3606	481 849,41	1 338 648,56		5,00	
3605	481 807,07	1 338 624,84		5,00	
3604	481 792,19	1 338 618,74		5,00	
3603	481 716,33	1 338 603,80		5,00	
3602	481 704,27	1 338 603,80		5,00	
3601	481 627,91	1 338 618,94		5,00	
3600	481 612,50	1 338 625,31		5,00	
3599	481 593,03	1 338 633,50		5,00	
3598	481 575,71	1 338 625,95		5,00	
3597	481 556,00	1 338 618,44		5,00	
3596	481 542,46	1 338 613,83		5,00	
3595	481 524,65	1 338 607,98		5,00	
3594	481 504,89	1 338 600,41		5,00	
3593	481 505,66	1 338 589,78		5,00	
3592	481 505,93	1 338 575,03		5,00	
3591	481 504,59	1 338 547,94		5,00	
3590	481 502,57	1 338 530,91		5,00	
3589	481 496,51	1 338 500,31		5,00	
3588	481 488,87	1 338 473,09		5,00	
3587	481 462,48	1 338 415,86		5,00	
3586	481 452,96	1 338 401,65		5,00	
3585	481 396,05	1 338 345,42		5,00	
3584	481 383,71	1 338 337,38		5,00	
3583	481 328,96	1 338 312,47		5,00	
3582	481 312,16	1 338 307,71	Фотограмметрический метод	5,00	—
3581	481 252,23	1 338 300,22		5,00	
3580	481 192,79	1 338 310,96		5,00	
3579	481 179,94	1 338 315,07		5,00	
3578	481 124,31	1 338 335,65		5,00	
3577	481 077,16	1 338 371,64		5,00	
3576	481 067,85	1 338 384,65		5,00	
3575	481 047,49	1 338 375,14		5,00	
3574	481 028,60	1 338 368,15		5,00	
3573	481 000,24	1 338 358,07		5,00	
3572	480 975,92	1 338 351,69		5,00	
3571	480 950,99	1 338 346,19		5,00	
3570	480 932,14	1 338 342,97		5,00	
3569	480 910,16	1 338 340,29		5,00	
3568	480 897,38	1 338 339,12		5,00	
3567	480 878,69	1 338 331,41		5,00	
3566	480 802,43	1 338 316,30		5,00	
3565	480 787,81	1 338 316,30		5,00	
3564	480 712,23	1 338 331,13		5,00	
3563	480 699,10	1 338 336,49		5,00	
3562	480 673,82	1 338 348,96		5,00	
3561	480 657,06	1 338 358,74		5,00	
3560	480 629,71	1 338 377,94		5,00	
3559	480 609,48	1 338 395,85		5,00	
3558	480 569,89	1 338 388,04		5,00	
3557	480 550,31	1 338 387,77		5,00	
3556	480 524,20	1 338 389,12		5,00	
3555	480 501,06	1 338 391,91		5,00	

Раздел 2

Сведения о местоположении границ объекта					
1	2	3	4	5	6
3554	480 484,16	1 338 394,32		5,00	
3553	480 437,09	1 338 407,52		5,00	
3552	480 437,55	1 338 390,80		5,00	
3551	480 433,40	1 338 344,44		5,00	
3550	480 426,00	1 338 310,25		5,00	
3549	480 420,10	1 338 287,73		5,00	
3548	480 405,10	1 338 245,01		5,00	
3547	480 402,71	1 338 219,40		5,00	
3546	480 399,22	1 338 197,42		5,00	
3545	480 382,40	1 338 143,04		5,00	
3544	480 376,23	1 338 130,03		5,00	
3543	480 344,56	1 338 084,41		5,00	
3542	480 336,96	1 338 071,22		5,00	
3541	480 316,94	1 338 046,41		5,00	
3540	480 305,44	1 338 027,27		5,00	
3539	480 291,03	1 338 008,77		5,00	
3538	480 274,67	1 337 990,25		5,00	
3537	480 263,41	1 337 978,99		5,00	
3536	480 207,10	1 337 939,42		5,00	
3535	480 189,85	1 337 931,31		5,00	
3534	480 167,34	1 337 922,35		5,00	
3533	480 151,28	1 337 917,05		5,00	
3532	480 121,25	1 337 910,41		5,00	
3531	480 121,59	1 337 891,28		5,00	
3530	480 120,80	1 337 873,03		5,00	
3529	480 118,35	1 337 849,33		5,00	
3528	480 115,17	1 337 829,98		5,00	
3527	480 085,72	1 337 753,72	Фотограмметрический метод	5,00	—
3526	480 076,99	1 337 740,22		5,00	
3525	480 059,76	1 337 717,37		5,00	
3524	480 045,48	1 337 700,99		5,00	
3523	479 996,85	1 337 661,27		5,00	
3522	479 986,79	1 337 592,90		5,00	
3521	479 979,88	1 337 575,35		5,00	
3520	479 974,57	1 337 561,82		5,00	
3519	479 962,54	1 337 536,14		5,00	
3518	479 955,79	1 337 521,39		5,00	
3517	479 947,28	1 337 504,84		5,00	
3516	479 935,83	1 337 484,93		5,00	
3515	479 928,10	1 337 470,92		5,00	
3514	479 898,99	1 337 430,85		5,00	
3513	479 887,19	1 337 418,25		5,00	
3512	479 855,61	1 337 390,63		5,00	
3511	479 839,62	1 337 376,97		5,00	
3510	479 825,21	1 337 365,96		5,00	
3509	479 813,24	1 337 348,33		5,00	
3508	479 795,91	1 337 332,59		5,00	
3507	479 791,53	1 337 315,71		5,00	
3506	479 783,20	1 337 298,65		5,00	
3505	479 766,98	1 337 271,22		5,00	
3504	479 756,19	1 337 255,23		5,00	
3503	479 747,57	1 337 243,49		5,00	
3502	479 709,75	1 337 192,01		5,00	
3501	479 705,27	1 337 179,93		5,00	
3500	479 698,39	1 337 163,63		5,00	

Раздел 2

Сведения о местоположении границ объекта					
1	2	3	4	5	6
3499	479 689,62	1 337 145,18		5,00	
3498	479 634,59	1 337 075,40		5,00	
3497	479 619,11	1 337 062,90		5,00	
3496	479 560,77	1 337 030,19		5,00	
3495	479 545,75	1 337 024,83		5,00	
3494	479 490,32	1 337 013,53		5,00	
3493	479 454,12	1 337 011,38		5,00	
3492	479 425,48	1 337 011,74		5,00	
3491	479 414,75	1 337 011,52		5,00	
3490	479 397,16	1 337 010,63		5,00	
3489	479 370,96	1 337 010,52		5,00	
3488	479 351,63	1 337 010,30		5,00	
3487	479 337,01	1 337 009,19		5,00	
3486	479 311,39	1 337 008,90		5,00	
3485	479 281,12	1 337 010,74		5,00	
3484	479 256,50	1 337 013,49		5,00	
3483	479 226,69	1 336 993,95		5,00	
3482	479 182,29	1 336 978,06		5,00	
3481	479 158,08	1 336 972,51		5,00	
3480	479 141,55	1 336 969,44		5,00	
3479	479 120,48	1 336 966,44		5,00	
3478	479 055,28	1 336 967,89		5,00	
3477	479 032,49	1 336 972,18		5,00	
3476	478 967,19	1 336 996,87		5,00	
3475	478 936,80	1 337 015,21		5,00	
3474	478 918,85	1 337 027,06		5,00	
3473	478 908,54	1 337 034,34		5,00	
3472	478 888,17	1 337 042,67	Фотограмметрический метод	5,00	—
3471	478 862,70	1 337 031,14		5,00	
3470	478 805,54	1 337 014,95		5,00	
3469	478 759,09	1 337 011,75		5,00	
3468	478 698,54	1 337 002,77		5,00	
3467	478 687,92	1 336 981,33		5,00	
3466	478 663,79	1 336 943,81		5,00	
3465	478 644,95	1 336 920,68		5,00	
3464	478 618,21	1 336 893,58		5,00	
3463	478 600,69	1 336 878,93		5,00	
3462	478 555,11	1 336 850,24		5,00	
3461	478 535,45	1 336 841,30		5,00	
3460	478 522,91	1 336 836,11		5,00	
3459	478 500,03	1 336 827,53		5,00	
3458	478 451,63	1 336 815,99		5,00	
3457	478 422,31	1 336 812,77		5,00	
3456	478 362,94	1 336 815,14		5,00	
3455	478 338,63	1 336 819,78		5,00	
3454	478 312,94	1 336 826,49		5,00	
3453	478 289,75	1 336 832,23		5,00	
3452	478 269,91	1 336 812,85		5,00	
3451	478 251,65	1 336 796,58		5,00	
3450	478 200,23	1 336 763,31		5,00	
3449	478 141,16	1 336 747,16		5,00	
3448	478 123,70	1 336 745,18		5,00	
3447	478 113,25	1 336 741,61		5,00	
3446	478 096,70	1 336 729,52		5,00	
3445	478 031,80	1 336 677,72		5,00	

Раздел 2

Сведения о местоположении границ объекта					
1	2	3	4	5	6
3444	478 005,70	1 336 664,67		5,00	
3443	477 987,15	1 336 656,54		5,00	
3442	477 959,80	1 336 646,17		5,00	
3441	477 934,58	1 336 640,58		5,00	
3440	477 889,86	1 336 606,56		5,00	
3439	477 877,63	1 336 595,80		5,00	
3438	477 895,96	1 336 565,19		5,00	
3437	477 902,22	1 336 547,86		5,00	
3436	477 908,06	1 336 510,78		5,00	
3435	477 947,41	1 336 437,94		5,00	
3434	477 958,57	1 336 422,44		5,00	
3433	477 972,82	1 336 405,71		5,00	
3432	477 985,33	1 336 389,26		5,00	
3431	478 005,05	1 336 357,60		5,00	
3430	478 016,21	1 336 334,87		5,00	
3429	478 023,29	1 336 321,03		5,00	
3428	478 047,32	1 336 269,42		5,00	
3427	478 056,63	1 336 237,76		5,00	
3426	478 060,40	1 336 222,74		5,00	
3425	478 063,17	1 336 138,35		5,00	
3424	478 059,60	1 336 118,69		5,00	
3423	478 027,14	1 336 040,45		5,00	
3422	478 008,94	1 336 016,51		5,00	
3421	478 008,35	1 335 993,77		5,00	
3420	478 006,05	1 335 968,23		5,00	
3419	478 000,76	1 335 929,70		5,00	
3418	478 001,56	1 335 906,58		5,00	
3417	477 983,35	1 335 816,09	Фотограмметрический метод	5,00	—
3416	477 977,59	1 335 803,59		5,00	
3415	477 952,97	1 335 763,39		5,00	
3414	477 944,84	1 335 753,07		5,00	
3413	477 924,63	1 335 731,05		5,00	
3412	477 908,56	1 335 715,97		5,00	
3411	477 885,64	1 335 697,44		5,00	
3410	477 865,59	1 335 683,55		5,00	
3409	477 849,08	1 335 673,26		5,00	
3408	477 828,44	1 335 661,75		5,00	
3407	477 782,68	1 335 643,20		5,00	
3406	477 762,64	1 335 637,85		5,00	
3405	477 707,81	1 335 631,09		5,00	
3404	477 689,39	1 335 631,38		5,00	
3403	477 672,16	1 335 630,52		5,00	
3402	477 660,09	1 335 630,73		5,00	
3401	477 635,89	1 335 625,18		5,00	
3400	477 612,21	1 335 622,22		5,00	
3399	477 595,53	1 335 616,21		5,00	
3398	477 584,63	1 335 612,81		5,00	
3397	477 521,93	1 335 603,79		5,00	
3396	477 510,84	1 335 603,97		5,00	
3395	477 492,98	1 335 605,06		5,00	
3394	477 475,51	1 335 605,66		5,00	
3393	477 437,06	1 335 552,23		5,00	
3392	477 425,26	1 335 540,52		5,00	
3391	477 399,31	1 335 516,19		5,00	
3390	477 393,30	1 335 503,90		5,00	

Раздел 2

Сведения о местоположении границ объекта					
1	2	3	4	5	6
3389	477 388,84	1 335 493,50		5,00	
3388	477 379,04	1 335 473,73		5,00	
3387	477 366,36	1 335 451,33		5,00	
3386	477 362,28	1 335 425,70		5,00	
3385	477 360,57	1 335 403,22		5,00	
3384	477 356,99	1 335 381,32		5,00	
3383	477 351,61	1 335 357,55		5,00	
3382	477 346,60	1 335 340,39		5,00	
3381	477 330,02	1 335 300,33		5,00	
3380	477 323,96	1 335 289,26		5,00	
3379	477 316,64	1 335 274,34		5,00	
3378	477 301,09	1 335 247,56		5,00	
3377	477 295,28	1 335 236,87		5,00	
3376	477 296,12	1 335 223,45		5,00	
3375	477 296,50	1 335 209,55		5,00	
3374	477 297,11	1 335 186,92		5,00	
3373	477 299,20	1 335 166,72		5,00	
3372	477 299,09	1 335 123,49		5,00	
3371	477 285,53	1 335 065,44		5,00	
3370	477 250,29	1 335 007,54		5,00	
3369	477 213,43	1 334 972,18		5,00	
3368	477 168,82	1 334 947,31		5,00	
3367	477 154,52	1 334 941,59		5,00	
3366	477 140,01	1 334 936,42		5,00	
3365	477 119,21	1 334 930,47		5,00	
3364	477 091,87	1 334 917,73		5,00	
3363	477 016,32	1 334 913,55		5,00	
3362	477 005,41	1 334 915,03	Фотограмметрический метод	5,00	—
3361	476 951,85	1 334 930,12		5,00	
3360	476 904,51	1 334 959,39		5,00	
3359	476 867,08	1 335 000,56		5,00	
3358	476 858,36	1 335 018,21		5,00	
3357	476 837,69	1 335 038,69		5,00	
3356	476 823,85	1 335 042,72		5,00	
3355	476 795,98	1 335 052,83		5,00	
3354	476 776,68	1 335 060,79		5,00	
3353	476 758,25	1 335 069,51		5,00	
3352	476 738,94	1 335 079,87		5,00	
3351	476 728,18	1 335 086,09		5,00	
3350	476 710,30	1 335 097,17		5,00	
3349	476 658,72	1 335 143,23		5,00	
3348	476 647,99	1 335 156,81		5,00	
3347	476 618,12	1 335 209,40		5,00	
3346	476 610,62	1 335 229,06		5,00	
3345	476 600,01	1 335 268,56		5,00	
3344	476 595,16	1 335 297,42		5,00	
3343	476 575,79	1 335 301,51		5,00	
3342	476 564,35	1 335 305,00		5,00	
3341	476 546,29	1 335 311,46		5,00	
3340	476 533,96	1 335 316,55		5,00	
3339	476 507,20	1 335 330,04		5,00	
3338	476 496,65	1 335 336,38		5,00	
3337	476 446,84	1 335 378,85		5,00	
3336	476 437,73	1 335 389,66		5,00	
3335	476 407,50	1 335 438,42		5,00	

Раздел 2

Сведения о местоположении границ объекта					
1	2	3	4	5	6
3334	476 379,29	1 335 434,84		5,00	
3333	476 362,13	1 335 434,12		5,00	
3332	476 307,48	1 335 439,39		5,00	
3331	476 284,95	1 335 444,75		5,00	
3330	476 213,18	1 335 477,91		5,00	
3329	476 198,52	1 335 488,63		5,00	
3328	476 176,47	1 335 507,07		5,00	
3327	476 152,85	1 335 537,18		5,00	
3326	476 121,43	1 335 538,97		5,00	
3325	476 108,16	1 335 541,48		5,00	
3324	476 109,14	1 335 517,32		5,00	
3323	476 108,42	1 335 496,58		5,00	
3322	476 103,14	1 335 457,30		5,00	
3321	476 097,22	1 335 436,42		5,00	
3320	476 078,09	1 335 374,55		5,00	
3319	476 067,77	1 335 355,50		5,00	
3318	476 033,33	1 335 309,33		5,00	
3317	476 018,25	1 335 294,25		5,00	
3316	475 990,15	1 335 272,53		5,00	
3315	475 977,87	1 335 248,11		5,00	
3314	475 964,77	1 335 228,27		5,00	
3313	475 940,05	1 335 198,94		5,00	
3312	475 921,43	1 335 135,63		5,00	
3311	475 883,22	1 335 081,84		5,00	
3310	475 829,59	1 335 043,40		5,00	
3309	475 816,00	1 335 036,73		5,00	
3308	475 762,85	1 335 019,36		5,00	
3307	475 727,35	1 335 016,57	Фотограмметрический метод	5,00	—
3306	475 707,24	1 335 007,42		5,00	
3305	475 686,15	1 334 999,20		5,00	
3304	475 631,72	1 334 986,31		5,00	
3303	475 617,49	1 334 959,79		5,00	
3302	475 601,53	1 334 933,09		5,00	
3301	475 596,93	1 334 921,39		5,00	
3300	475 582,47	1 334 891,93		5,00	
3299	475 570,36	1 334 871,67		5,00	
3298	475 565,38	1 334 847,21		5,00	
3297	475 581,78	1 334 824,33		5,00	
3296	475 615,18	1 334 747,88		5,00	
3295	475 621,61	1 334 716,42		5,00	
3294	475 625,39	1 334 686,86		5,00	
3293	475 626,06	1 334 674,14		5,00	
3292	475 670,28	1 334 617,19		5,00	
3291	475 691,20	1 334 544,93		5,00	
3290	475 693,78	1 334 517,14		5,00	
3289	475 693,45	1 334 496,43		5,00	
3288	475 723,55	1 334 479,48		5,00	
3287	475 776,61	1 334 424,93		5,00	
3286	475 805,45	1 334 354,52		5,00	
3285	475 807,83	1 334 342,61		5,00	
3284	475 811,58	1 334 270,79		5,00	
3283	475 814,18	1 334 249,66		5,00	
3282	475 815,53	1 334 232,58		5,00	
3281	475 816,95	1 334 193,62		5,00	
3280	475 817,39	1 334 182,66		5,00	

Раздел 2

Сведения о местоположении границ объекта					
1	2	3	4	5	6
3279	475 860,20	1 334 136,63		5,00	
3278	475 886,75	1 334 078,46		5,00	
3277	475 893,50	1 334 053,86		5,00	
3276	475 900,61	1 334 002,42		5,00	
3275	475 898,85	1 333 967,85		5,00	
3274	475 906,89	1 333 932,93		5,00	
3273	475 916,37	1 333 920,60		5,00	
3272	475 924,55	1 333 909,77		5,00	
3271	475 953,05	1 333 857,14		5,00	
3270	475 956,98	1 333 846,24		5,00	
3269	475 962,32	1 333 829,06		5,00	
3268	475 966,25	1 333 814,04		5,00	
3267	475 972,61	1 333 771,53		5,00	
3266	475 973,32	1 333 754,01		5,00	
3265	475 970,03	1 333 708,83		5,00	
3264	475 967,71	1 333 696,49		5,00	
3263	475 964,12	1 333 680,90		5,00	
3262	475 960,90	1 333 669,10		5,00	
3261	475 949,18	1 333 637,15		5,00	
3260	475 942,93	1 333 623,74		5,00	
3259	475 917,69	1 333 583,16		5,00	
3258	475 899,41	1 333 560,55		5,00	
3257	475 899,00	1 333 550,07		5,00	
3256	475 904,41	1 333 533,21		5,00	
3255	475 913,44	1 333 512,96		5,00	
3254	475 924,03	1 333 498,32		5,00	
3253	475 934,68	1 333 484,77		5,00	
3252	475 945,63	1 333 469,39	Фотограмметрический метод	5,00	—
3251	475 960,47	1 333 446,31		5,00	
3250	475 972,71	1 333 424,36		5,00	
3249	475 992,55	1 333 395,44		5,00	
3248	476 057,69	1 333 394,11		5,00	
3247	476 068,81	1 333 391,33		5,00	
3246	476 117,69	1 333 371,98		5,00	
3245	476 159,84	1 333 340,57		5,00	
3244	476 192,36	1 333 299,26		5,00	
3243	476 198,71	1 333 288,54		5,00	
3242	476 223,50	1 333 221,92		5,00	
3241	476 226,28	1 333 206,44		5,00	
3240	476 227,36	1 333 143,84		5,00	
3239	476 232,38	1 333 131,14		5,00	
3238	476 237,54	1 333 114,87		5,00	
3237	476 246,59	1 333 065,38		5,00	
3236	476 243,01	1 333 015,20		5,00	
3235	476 240,23	1 333 001,31		5,00	
3234	476 234,76	1 332 980,08		5,00	
3233	476 228,15	1 332 961,04		5,00	
3232	476 246,80	1 332 941,42		5,00	
3231	476 270,80	1 332 899,18		5,00	
3230	476 276,75	1 332 884,89		5,00	
3229	476 287,62	1 332 850,23		5,00	
3228	476 290,79	1 332 835,55		5,00	
3227	476 290,55	1 332 749,89		5,00	
3226	476 287,37	1 332 735,61		5,00	
3225	476 259,43	1 332 669,39		5,00	

Раздел 2

Сведения о местоположении границ объекта					
1	2	3	4	5	6
3224	476 251,89	1 332 657,88		5,00	
3223	476 210,71	1 332 612,26		5,00	
3222	476 202,12	1 332 601,09		5,00	
3221	476 203,70	1 332 582,43		5,00	
3220	476 201,81	1 332 533,25		5,00	
3219	476 198,64	1 332 513,80		5,00	
3218	476 184,01	1 332 464,79		5,00	
3217	476 157,42	1 332 421,09		5,00	
3216	476 144,72	1 332 405,21		5,00	
3215	476 096,92	1 332 362,06		5,00	
3214	476 048,99	1 332 331,16		5,00	
3213	476 032,29	1 332 321,50		5,00	
3212	476 021,06	1 332 315,70		5,00	
3211	476 016,58	1 332 302,76		5,00	
3210	476 013,50	1 332 291,85		5,00	
3209	475 999,00	1 332 254,98		5,00	
3208	475 991,85	1 332 241,03		5,00	
3207	475 971,39	1 332 209,04		5,00	
3206	475 955,30	1 332 188,48		5,00	
3205	475 928,84	1 332 160,65		5,00	
3204	475 911,33	1 332 145,46		5,00	
3203	475 891,47	1 332 130,30		5,00	
3202	475 863,94	1 332 111,89		5,00	
3201	475 838,56	1 332 097,48		5,00	
3200	475 817,11	1 332 087,29		5,00	
3199	475 763,62	1 332 066,30		5,00	
3198	475 718,01	1 332 007,33		5,00	
3197	475 646,82	1 331 961,49	Фотограмметрический метод	5,00	—
3196	475 635,71	1 331 957,32		5,00	
3195	475 576,73	1 331 944,90		5,00	
3194	475 562,64	1 331 944,11		5,00	
3193	475 516,49	1 331 946,86		5,00	
3192	475 500,82	1 331 949,64		5,00	
3191	475 456,37	1 331 962,86		5,00	
3190	475 443,50	1 331 967,15		5,00	
3189	475 409,06	1 331 982,35		5,00	
3188	475 390,08	1 331 989,35		5,00	
3187	475 371,05	1 331 994,19		5,00	
3186	475 344,21	1 331 980,75		5,00	
3185	475 333,49	1 331 977,98		5,00	
3184	475 283,30	1 331 971,58		5,00	
3183	475 265,84	1 331 971,58		5,00	
3182	475 229,26	1 331 974,95		5,00	
3181	475 203,14	1 331 980,03		5,00	
3180	475 177,74	1 331 985,98		5,00	
3179	475 136,12	1 332 000,74		5,00	
3178	475 115,79	1 332 010,60		5,00	
3177	475 098,96	1 332 017,44		5,00	
3176	475 087,89	1 332 022,12		5,00	
3175	475 070,71	1 332 027,86		5,00	
3174	475 037,20	1 331 997,48		5,00	
3173	474 988,87	1 331 973,21		5,00	
3172	474 966,52	1 331 965,72		5,00	
3171	474 944,71	1 331 959,28		5,00	
3170	474 920,89	1 331 952,93		5,00	

Раздел 2

Сведения о местоположении границ объекта					
1	2	3	4	5	6
3169	474 869,36	1 331 946,18		5,00	
3168	474 834,88	1 331 946,36		5,00	
3167	474 821,54	1 331 946,94		5,00	
3166	474 765,61	1 331 957,48		5,00	
3165	474 711,07	1 331 986,98		5,00	
3164	474 695,35	1 331 978,48		5,00	
3163	474 682,94	1 331 971,46		5,00	
3162	474 668,60	1 331 964,02		5,00	
3161	474 627,14	1 331 948,05		5,00	
3160	474 610,12	1 331 943,58		5,00	
3159	474 519,65	1 331 940,68		5,00	
3158	474 450,05	1 331 953,41		5,00	
3157	474 421,45	1 331 964,14		5,00	
3156	474 363,21	1 331 998,11		5,00	
3155	474 348,55	1 332 008,41		5,00	
3154	474 314,41	1 332 034,24		5,00	
3153	474 282,77	1 332 064,00		5,00	
3152	474 262,20	1 332 086,56		5,00	
3151	474 247,01	1 332 106,00		5,00	
3150	474 230,97	1 332 129,89		5,00	
3149	474 215,87	1 332 156,32		5,00	
3148	474 204,54	1 332 174,13		5,00	
3147	474 187,97	1 332 206,23		5,00	
3146	474 177,90	1 332 231,04		5,00	
3145	474 171,98	1 332 244,29		5,00	
3144	474 161,92	1 332 258,40		5,00	
3143	474 160,89	1 332 218,84		5,00	
3142	474 159,55	1 332 208,56	Фотограмметрический метод	5,00	—
3141	474 155,98	1 332 188,50		5,00	
3140	474 147,75	1 332 169,44		5,00	
3139	474 146,19	1 332 159,16		5,00	
3138	474 137,71	1 332 124,19		5,00	
3137	474 133,08	1 332 097,20		5,00	
3136	474 119,40	1 332 051,30		5,00	
3135	474 090,31	1 332 003,55		5,00	
3134	474 036,54	1 331 954,63		5,00	
3133	474 015,06	1 331 946,23		5,00	
3132	474 003,63	1 331 938,94		5,00	
3131	473 990,01	1 331 931,23		5,00	
3130	473 918,82	1 331 907,16		5,00	
3129	473 903,91	1 331 905,10		5,00	
3128	473 882,75	1 331 905,06		5,00	
3127	473 854,16	1 331 896,42		5,00	
3126	473 842,60	1 331 893,85		5,00	
3125	473 791,93	1 331 889,22		5,00	
3124	473 746,38	1 331 895,91		5,00	
3123	473 688,94	1 331 912,13		5,00	
3122	473 633,13	1 331 945,92		5,00	
3121	473 603,05	1 331 981,73		5,00	
3120	473 581,32	1 331 969,49		5,00	
3119	473 568,14	1 331 964,67		5,00	
3118	473 510,25	1 331 952,64		5,00	
3117	473 499,20	1 331 950,32		5,00	
3116	473 481,42	1 331 948,03		5,00	
3115	473 470,53	1 331 945,33		5,00	

Раздел 2

Сведения о местоположении границ объекта					
1	2	3	4	5	6
3114	473 443,74	1 331 940,58		5,00	
3113	473 425,51	1 331 938,61		5,00	
3112	473 410,31	1 331 937,56		5,00	
3111	473 394,42	1 331 937,09		5,00	
3110	473 380,11	1 331 935,73		5,00	
3109	473 363,53	1 331 934,66		5,00	
3108	473 327,78	1 331 935,55		5,00	
3107	473 312,23	1 331 937,34		5,00	
3106	473 294,11	1 331 940,27		5,00	
3105	473 282,72	1 331 942,65		5,00	
3104	473 262,65	1 331 926,41		5,00	
3103	473 190,55	1 331 896,87		5,00	
3102	473 197,21	1 331 884,25		5,00	
3101	473 202,84	1 331 864,05		5,00	
3100	473 209,81	1 331 822,66		5,00	
3099	473 210,85	1 331 805,80		5,00	
3098	473 205,84	1 331 747,37		5,00	
3097	473 184,10	1 331 692,91		5,00	
3096	473 147,50	1 331 647,09		5,00	
3095	473 135,47	1 331 635,89		5,00	
3094	473 112,36	1 331 617,38		5,00	
3093	473 094,13	1 331 604,87		5,00	
3092	473 078,19	1 331 594,99		5,00	
3091	473 061,67	1 331 585,81		5,00	
3090	473 011,64	1 331 566,23		5,00	
3089	472 992,26	1 331 564,22		5,00	
3088	472 958,70	1 331 552,39		5,00	
3087	472 939,44	1 331 547,66	Фотограмметрический метод	5,00	—
3086	472 880,59	1 331 532,49		5,00	
3085	472 869,87	1 331 518,53		5,00	
3084	472 855,01	1 331 500,97		5,00	
3083	472 838,75	1 331 481,33		5,00	
3082	472 839,53	1 331 442,17		5,00	
3081	472 838,45	1 331 431,85		5,00	
3080	472 840,68	1 331 417,68		5,00	
3079	472 842,82	1 331 397,47		5,00	
3078	472 844,25	1 331 371,38		5,00	
3077	472 844,55	1 331 360,43		5,00	
3076	472 844,55	1 331 331,48		5,00	
3075	472 844,24	1 331 320,23		5,00	
3074	472 842,81	1 331 294,84		5,00	
3073	472 841,08	1 331 275,41		5,00	
3072	472 841,85	1 331 260,24		5,00	
3071	472 835,91	1 331 200,68		5,00	
3070	472 832,57	1 331 187,58		5,00	
3069	472 813,80	1 331 140,22		5,00	
3068	472 795,23	1 331 114,89		5,00	
3067	472 811,86	1 331 090,86		5,00	
3066	472 841,26	1 331 051,18		5,00	
3065	472 860,03	1 331 005,51		5,00	
3064	472 863,25	1 330 993,71		5,00	
3063	472 867,92	1 330 910,39		5,00	
3062	472 865,31	1 330 893,58		5,00	
3061	472 858,70	1 330 865,00		5,00	
3060	472 854,43	1 330 851,27		5,00	

Раздел 2

Сведения о местоположении границ объекта					
1	2	3	4	5	6
3059	472 849,90	1 330 836,00		5,00	
3058	472 845,69	1 330 823,36		5,00	
3057	472 837,26	1 330 800,97		5,00	
3056	472 826,79	1 330 776,05		5,00	
3055	472 818,63	1 330 758,01		5,00	
3054	472 790,90	1 330 711,09		5,00	
3053	472 745,37	1 330 668,93		5,00	
3052	472 732,42	1 330 661,25		5,00	
3051	472 715,50	1 330 623,61		5,00	
3050	472 685,53	1 330 578,94		5,00	
3049	472 644,73	1 330 543,87		5,00	
3048	472 630,15	1 330 535,34		5,00	
3047	472 603,63	1 330 515,09		5,00	
3046	472 543,93	1 330 494,01		5,00	
3045	472 513,92	1 330 480,57		5,00	
3044	472 452,27	1 330 471,64		5,00	
3043	472 432,53	1 330 472,57		5,00	
3042	472 421,33	1 330 464,82		5,00	
3041	472 390,04	1 330 447,12		5,00	
3040	472 375,03	1 330 440,33		5,00	
3039	472 341,70	1 330 428,67		5,00	
3038	472 328,12	1 330 425,23		5,00	
3037	472 300,66	1 330 420,29		5,00	
3036	472 279,70	1 330 418,30		5,00	
3035	472 266,22	1 330 385,05		5,00	
3034	472 260,56	1 330 375,02		5,00	
3033	472 247,25	1 330 353,97		5,00	
3032	472 237,44	1 330 340,38	Фотограмметрический метод	5,00	—
3031	472 228,96	1 330 329,61		5,00	
3030	472 213,16	1 330 311,50		5,00	
3029	472 188,20	1 330 290,07		5,00	
3028	472 173,53	1 330 269,23		5,00	
3027	472 153,53	1 330 249,87		5,00	
3026	472 128,11	1 330 230,25		5,00	
3025	472 087,71	1 330 208,32		5,00	
3024	472 074,04	1 330 202,82		5,00	
3023	472 058,86	1 330 197,42		5,00	
3022	472 042,77	1 330 192,41		5,00	
3021	472 031,86	1 330 189,36		5,00	
3020	472 020,42	1 330 186,50		5,00	
3019	472 008,15	1 330 183,83		5,00	
3018	471 991,88	1 330 180,89		5,00	
3017	471 975,25	1 330 178,20		5,00	
3016	471 935,80	1 330 175,80		5,00	
3015	471 905,10	1 330 177,20		5,00	
3014	471 890,80	1 330 174,74		5,00	
3013	471 817,79	1 330 162,96		5,00	
3012	471 805,05	1 330 163,29		5,00	
3011	471 794,42	1 330 163,85		5,00	
3010	471 784,01	1 330 164,68		5,00	
3009	471 746,38	1 330 172,56		5,00	
3008	471 728,46	1 330 162,04		5,00	
3007	471 716,38	1 330 155,49		5,00	
3006	471 682,46	1 330 138,96		5,00	
3005	471 676,92	1 330 125,54		5,00	

Раздел 2

Сведения о местоположении границ объекта					
1	2	3	4	5	6
3004	471 671,11	1 330 111,18		5,00	
3003	471 652,79	1 330 076,29		5,00	
3002	471 639,16	1 330 055,62		5,00	
3001	471 621,04	1 330 022,00		5,00	
3000	471 612,34	1 330 009,40		5,00	
2999	471 603,68	1 329 994,97		5,00	
2998	471 561,26	1 329 944,04		5,00	
2997	471 551,67	1 329 933,59		5,00	
2996	471 542,45	1 329 919,67		5,00	
2995	471 538,45	1 329 839,73		5,00	
2994	471 510,59	1 329 772,24		5,00	
2993	471 459,29	1 329 718,47		5,00	
2992	471 450,55	1 329 703,66		5,00	
2991	471 437,26	1 329 685,61		5,00	
2990	471 415,72	1 329 631,74		5,00	
2989	471 385,37	1 329 589,93		5,00	
2988	471 372,18	1 329 575,81		5,00	
2987	471 330,94	1 329 541,78		5,00	
2986	471 317,70	1 329 533,55		5,00	
2985	471 262,97	1 329 509,99		5,00	
2984	471 247,80	1 329 506,01		5,00	
2983	471 212,44	1 329 500,04		5,00	
2982	471 195,86	1 329 498,76		5,00	
2981	471 178,30	1 329 498,53		5,00	
2980	471 153,98	1 329 474,90		5,00	
2979	471 145,77	1 329 464,07		5,00	
2978	471 124,85	1 329 440,21		5,00	
2977	471 118,69	1 329 427,30	Фотограмметрический метод	5,00	—
2976	471 087,39	1 329 389,16		5,00	
2975	471 051,78	1 329 360,89		5,00	
2974	471 048,23	1 329 340,88		5,00	
2973	471 045,22	1 329 328,50		5,00	
2972	471 042,30	1 329 315,58		5,00	
2971	471 034,38	1 329 285,67		5,00	
2970	471 027,19	1 329 261,02		5,00	
2969	471 022,16	1 329 246,39		5,00	
2968	471 009,69	1 329 214,09		5,00	
2967	471 000,93	1 329 196,20		5,00	
2966	470 995,15	1 329 179,18		5,00	
2965	470 993,21	1 329 163,83		5,00	
2964	470 989,52	1 329 135,79		5,00	
2963	470 964,64	1 329 072,57		5,00	
2962	470 924,09	1 329 025,30		5,00	
2961	470 918,00	1 328 992,63		5,00	
2960	470 914,08	1 328 969,61		5,00	
2959	470 913,42	1 328 950,53		5,00	
2958	470 912,81	1 328 933,09		5,00	
2957	470 912,26	1 328 914,37		5,00	
2956	470 912,31	1 328 890,95		5,00	
2955	470 912,26	1 328 869,31		5,00	
2954	470 911,48	1 328 855,69		5,00	
2953	470 908,73	1 328 832,05		5,00	
2952	470 904,36	1 328 808,32		5,00	
2951	470 900,76	1 328 791,86		5,00	
2950	470 893,98	1 328 768,04		5,00	

Раздел 2

Сведения о местоположении границ объекта					
1	2	3	4	5	6
2949	470 889,35	1 328 754,93		5,00	
2948	470 877,30	1 328 727,52		5,00	
2947	470 868,82	1 328 711,59		5,00	
2946	470 856,81	1 328 691,87		5,00	
2945	470 847,05	1 328 677,73		5,00	
2944	470 823,92	1 328 650,00		5,00	
2943	470 813,64	1 328 639,72		5,00	
2942	470 782,39	1 328 614,22		5,00	
2941	470 771,45	1 328 606,20		5,00	
2940	470 725,12	1 328 578,47		5,00	
2939	470 709,85	1 328 564,17		5,00	
2938	470 707,98	1 328 554,00		5,00	
2937	470 707,62	1 328 539,88		5,00	
2936	470 702,30	1 328 498,84		5,00	
2935	470 696,58	1 328 475,74		5,00	
2934	470 692,19	1 328 458,85		5,00	
2933	470 686,78	1 328 439,78		5,00	
2932	470 682,49	1 328 427,09		5,00	
2931	470 678,34	1 328 415,92		5,00	
2930	470 669,82	1 328 395,16		5,00	
2929	470 662,40	1 328 378,36		5,00	
2928	470 644,74	1 328 346,54		5,00	
2927	470 636,81	1 328 334,90		5,00	
2926	470 628,60	1 328 322,64		5,00	
2925	470 604,40	1 328 292,63		5,00	
2924	470 567,16	1 328 260,13		5,00	
2923	470 553,88	1 328 251,20		5,00	
2922	470 539,23	1 328 241,69	Фотограмметрический метод	5,00	—
2921	470 503,82	1 328 223,44		5,00	
2920	470 491,66	1 328 218,63		5,00	
2919	470 470,79	1 328 211,69		5,00	
2918	470 460,47	1 328 208,87		5,00	
2917	470 447,36	1 328 199,95		5,00	
2916	470 434,48	1 328 193,43		5,00	
2915	470 399,62	1 328 181,73		5,00	
2914	470 381,05	1 328 113,78		5,00	
2913	470 342,31	1 328 060,65		5,00	
2912	470 315,23	1 328 029,45		5,00	
2911	470 274,00	1 328 000,98		5,00	
2910	470 246,73	1 327 975,03		5,00	
2909	470 190,62	1 327 940,75		5,00	
2908	470 133,55	1 327 926,14		5,00	
2907	470 048,71	1 327 931,03		5,00	
2906	469 969,34	1 327 959,98		5,00	
2905	469 904,89	1 327 920,55		5,00	
2904	469 849,17	1 327 906,33		5,00	
2903	469 791,70	1 327 908,55		5,00	
2902	469 772,53	1 327 915,05		5,00	
2901	469 748,99	1 327 911,03		5,00	
2900	469 716,60	1 327 888,97		5,00	
2899	469 684,74	1 327 874,25		5,00	
2898	469 678,37	1 327 838,43		5,00	
2897	469 667,79	1 327 816,80		5,00	
2896	469 643,45	1 327 776,74		5,00	
2895	469 633,20	1 327 764,17		5,00	

Раздел 2

Сведения о местоположении границ объекта					
1	2	3	4	5	6
2894	469 591,77	1 327 725,95		5,00	
2893	469 567,16	1 327 709,19		5,00	
2892	469 540,67	1 327 661,49		5,00	
2891	469 515,78	1 327 634,96		5,00	
2890	469 477,99	1 327 601,52		5,00	
2889	469 425,05	1 327 575,07		5,00	
2888	469 378,61	1 327 565,97		5,00	
2887	469 319,93	1 327 561,60		5,00	
2886	469 246,84	1 327 578,54		5,00	
2885	469 203,80	1 327 608,31		5,00	
2884	469 180,88	1 327 585,66		5,00	
2883	469 170,08	1 327 577,17		5,00	
2882	469 159,08	1 327 569,12		5,00	
2881	469 140,95	1 327 556,93		5,00	
2880	469 125,39	1 327 546,61		5,00	
2879	469 114,07	1 327 539,29		5,00	
2878	469 092,98	1 327 526,82		5,00	
2877	469 066,65	1 327 512,88		5,00	
2876	469 056,79	1 327 463,18		5,00	
2875	469 034,51	1 327 415,57		5,00	
2874	468 992,12	1 327 367,70		5,00	
2873	468 966,67	1 327 347,39		5,00	
2872	468 940,37	1 327 328,21		5,00	
2871	468 886,31	1 327 303,59		5,00	
2870	468 873,72	1 327 299,99		5,00	
2869	468 836,88	1 327 293,12		5,00	
2868	468 819,92	1 327 291,58		5,00	
2867	468 758,07	1 327 295,43	Фотограмметрический метод	5,00	—
2866	468 748,95	1 327 258,13		5,00	
2865	468 742,47	1 327 245,40		5,00	
2864	468 737,26	1 327 234,74		5,00	
2863	468 671,77	1 327 157,96		5,00	
2862	468 635,10	1 327 134,97		5,00	
2861	468 618,13	1 327 126,75		5,00	
2860	468 566,19	1 327 109,85		5,00	
2859	468 511,61	1 327 107,64		5,00	
2858	468 495,15	1 327 109,29		5,00	
2857	468 492,98	1 327 099,26		5,00	
2856	468 472,15	1 327 044,02		5,00	
2855	468 429,42	1 326 990,84		5,00	
2854	468 388,70	1 326 960,61		5,00	
2853	468 335,37	1 326 939,92		5,00	
2852	468 302,96	1 326 911,29		5,00	
2851	468 264,58	1 326 892,40		5,00	
2850	468 244,79	1 326 885,29		5,00	
2849	468 234,45	1 326 881,90		5,00	
2848	468 218,20	1 326 876,10		5,00	
2847	468 203,03	1 326 865,43		5,00	
2846	468 180,49	1 326 843,37		5,00	
2845	468 170,72	1 326 832,06		5,00	
2844	468 134,05	1 326 798,93		5,00	
2843	468 118,14	1 326 787,80		5,00	
2842	468 106,32	1 326 779,58		5,00	
2841	468 048,36	1 326 751,83		5,00	
2840	468 025,70	1 326 745,36		5,00	

Раздел 2

Сведения о местоположении границ объекта					
1	2	3	4	5	6
2839	468 011,31	1 326 741,76		5,00	
2838	467 985,98	1 326 737,14		5,00	
2837	467 970,56	1 326 735,34		5,00	
2836	467 958,08	1 326 734,28		5,00	
2835	467 943,68	1 326 733,51		5,00	
2834	467 893,76	1 326 737,10		5,00	
2833	467 883,48	1 326 739,16		5,00	
2832	467 827,67	1 326 759,29		5,00	
2831	467 814,82	1 326 766,23		5,00	
2830	467 773,30	1 326 794,12		5,00	
2829	467 746,72	1 326 720,13		5,00	
2828	467 738,03	1 326 705,72		5,00	
2827	467 742,18	1 326 687,72		5,00	
2826	467 745,01	1 326 674,61		5,00	
2825	467 749,11	1 326 644,92		5,00	
2824	467 750,14	1 326 628,47		5,00	
2823	467 750,58	1 326 616,48		5,00	
2822	467 754,75	1 326 601,71		5,00	
2821	467 758,87	1 326 582,68		5,00	
2820	467 762,89	1 326 554,42		5,00	
2819	467 763,92	1 326 539,77		5,00	
2818	467 763,31	1 326 504,83		5,00	
2817	467 761,76	1 326 490,12		5,00	
2816	467 763,45	1 326 471,98		5,00	
2815	467 765,21	1 326 461,19		5,00	
2814	467 770,23	1 326 446,11		5,00	
2813	467 773,46	1 326 435,24		5,00	
2812	467 781,89	1 326 407,44	Фотограмметрический метод	5,00	—
2811	467 796,30	1 326 367,75		5,00	
2810	467 801,98	1 326 295,20		5,00	
2809	467 785,19	1 326 225,67		5,00	
2808	467 747,50	1 326 165,98		5,00	
2807	467 746,27	1 326 155,74		5,00	
2806	467 717,60	1 326 074,13		5,00	
2805	467 708,92	1 326 060,15		5,00	
2804	467 682,87	1 326 026,72		5,00	
2803	467 665,33	1 326 008,57		5,00	
2802	467 654,92	1 325 998,54		5,00	
2801	467 650,25	1 325 986,94		5,00	
2800	467 650,15	1 325 970,87		5,00	
2799	467 650,10	1 325 955,17		5,00	
2798	467 648,95	1 325 930,78		5,00	
2797	467 647,41	1 325 910,21		5,00	
2796	467 642,00	1 325 876,67		5,00	
2795	467 639,43	1 325 866,38		5,00	
2794	467 630,85	1 325 840,00		5,00	
2793	467 625,45	1 325 826,63		5,00	
2792	467 598,26	1 325 779,24		5,00	
2791	467 566,23	1 325 735,05		5,00	
2790	467 572,33	1 325 724,20		5,00	
2789	467 603,27	1 325 698,83		5,00	
2788	467 628,12	1 325 659,81		5,00	
2787	467 645,43	1 325 638,30		5,00	
2786	467 652,34	1 325 626,37		5,00	
2785	467 663,80	1 325 603,24		5,00	

Раздел 2

Сведения о местоположении границ объекта					
1	2	3	4	5	6
2784	467 673,76	1 325 578,64		5,00	
2783	467 679,06	1 325 563,72		5,00	
2782	467 685,87	1 325 541,00		5,00	
2781	467 701,51	1 325 490,17		5,00	
2780	467 703,39	1 325 478,91		5,00	
2779	467 706,10	1 325 448,41		5,00	
2778	467 706,23	1 325 437,15		5,00	
2777	467 699,87	1 325 384,65		5,00	
2776	467 696,92	1 325 373,26		5,00	
2775	467 686,11	1 325 345,68		5,00	
2774	467 678,60	1 325 357,90		5,00	
2773	467 671,77	1 325 371,81		5,00	
2772	467 666,64	1 325 393,78		5,00	
2771	467 659,81	1 325 406,95		5,00	
2770	467 649,07	1 325 426,48		5,00	
2769	467 649,07	1 325 445,03		5,00	
2768	467 660,30	1 325 469,92		5,00	
2767	467 656,39	1 325 490,66		5,00	
2766	467 644,43	1 325 517,51		5,00	
2765	467 637,36	1 325 526,54		5,00	
2764	467 633,28	1 325 521,71		5,00	
2763	467 636,62	1 325 505,31		5,00	
2762	467 644,92	1 325 477,00		5,00	
2761	467 642,73	1 325 458,20		5,00	
2760	467 633,45	1 325 450,39		5,00	
2759	467 624,42	1 325 448,44		5,00	
2758	467 615,88	1 325 460,64		5,00	
2757	467 606,36	1 325 477,97	Фотограмметрический метод	5,00	—
2756	467 600,75	1 325 495,30		5,00	
2755	467 597,09	1 325 511,16		5,00	
2754	467 592,21	1 325 525,07		5,00	
2753	467 589,52	1 325 543,13		5,00	
2752	467 589,52	1 325 559,00		5,00	
2751	467 584,28	1 325 564,85		5,00	
2750	467 577,69	1 325 561,92		5,00	
2749	467 577,44	1 325 552,41		5,00	
2748	467 574,51	1 325 536,06		5,00	
2747	467 569,63	1 325 515,07		5,00	
2746	467 574,03	1 325 507,50		5,00	
2745	467 576,47	1 325 500,91		5,00	
2744	467 566,70	1 325 494,08		5,00	
2743	467 565,61	1 325 487,61		5,00	
2742	467 572,07	1 325 484,56		5,00	
2741	467 584,03	1 325 485,78		5,00	
2740	467 594,28	1 325 475,04		5,00	
2739	467 598,92	1 325 462,48		5,00	
2738	467 593,86	1 325 462,23		5,00	
2737	467 581,96	1 325 475,56		5,00	
2736	467 576,58	1 325 475,15		5,00	
2735	467 582,65	1 325 463,62		5,00	
2734	467 600,63	1 325 451,62		5,00	
2733	467 605,75	1 325 441,37		5,00	
2732	467 611,12	1 325 432,82		5,00	
2731	467 617,95	1 325 419,64		5,00	
2730	467 629,18	1 325 408,17		5,00	

Раздел 2

Сведения о местоположении границ объекта					
1	2	3	4	5	6
2729	467 643,82	1 325 394,75		5,00	
2728	467 654,32	1 325 377,18		5,00	
2727	467 658,95	1 325 355,70		5,00	
2726	467 667,01	1 325 344,23		5,00	
2725	467 674,57	1 325 331,06		5,00	
2724	467 678,45	1 325 322,51		5,00	
2723	467 679,60	1 325 298,99		5,00	
2722	467 693,74	1 325 282,23		5,00	
2721	467 708,56	1 325 260,55		5,00	
2720	467 723,02	1 325 252,24		5,00	
2719	467 731,95	1 325 243,62		5,00	
2718	467 742,66	1 325 211,47		5,00	
2717	467 747,06	1 325 183,65		5,00	
2716	467 755,11	1 325 157,05		5,00	
2715	467 763,41	1 325 130,45		5,00	
2714	467 770,00	1 325 102,14		5,00	
2713	467 766,58	1 325 093,60		5,00	
2712	467 756,57	1 325 098,48		5,00	
2711	467 744,62	1 325 115,81		5,00	
2710	467 731,44	1 325 139,97		5,00	
2709	467 715,82	1 325 162,42		5,00	
2708	467 699,22	1 325 176,57		5,00	
2707	467 684,82	1 325 190,00		5,00	
2706	467 677,01	1 325 208,79		5,00	
2705	467 670,91	1 325 231,97		5,00	
2704	467 661,64	1 325 238,81		5,00	
2703	467 651,88	1 325 238,32		5,00	
2702	467 640,90	1 325 248,57	Фотограмметрический метод	5,00	—
2701	467 631,38	1 325 252,23		5,00	
2700	467 630,89	1 325 245,39		5,00	
2699	467 641,14	1 325 233,19		5,00	
2698	467 650,90	1 325 223,43		5,00	
2697	467 663,35	1 325 213,18		5,00	
2696	467 667,50	1 325 195,85		5,00	
2695	467 674,82	1 325 181,94		5,00	
2694	467 687,51	1 325 168,76		5,00	
2693	467 695,07	1 325 150,46		5,00	
2692	467 705,32	1 325 142,41		5,00	
2691	467 716,79	1 325 129,23		5,00	
2690	467 730,95	1 325 109,70		5,00	
2689	467 744,86	1 325 089,45		5,00	
2688	467 758,77	1 325 078,71		5,00	
2687	467 772,68	1 325 076,51		5,00	
2686	467 783,91	1 325 065,29		5,00	
2685	467 795,13	1 325 050,16		5,00	
2684	467 812,95	1 325 033,32		5,00	
2683	467 823,44	1 325 014,28		5,00	
2682	467 833,94	1 324 997,44		5,00	
2681	467 838,09	1 324 980,85		5,00	
2680	467 828,08	1 324 974,50		5,00	
2679	467 809,29	1 324 978,41		5,00	
2678	467 799,12	1 324 985,21		5,00	
2677	467 787,81	1 324 987,44		5,00	
2676	467 789,78	1 324 978,26		5,00	
2675	467 800,01	1 324 972,06		5,00	

Раздел 2

Сведения о местоположении границ объекта					
1	2	3	4	5	6
2674	467 821,98	1 324 964,01		5,00	
2673	467 842,97	1 324 957,66		5,00	
2672	467 860,78	1 324 949,85		5,00	
2671	467 878,60	1 324 930,33		5,00	
2670	467 896,90	1 324 898,85		5,00	
2669	467 912,03	1 324 882,74		5,00	
2668	467 933,75	1 324 867,36		5,00	
2667	467 956,21	1 324 847,84		5,00	
2666	467 970,36	1 324 835,64		5,00	
2665	467 981,10	1 324 838,57		5,00	
2664	467 989,64	1 324 851,75		5,00	
2663	467 987,93	1 324 863,46		5,00	
2662	467 976,22	1 324 875,91		5,00	
2661	467 965,84	1 324 882,98		5,00	
2660	467 947,05	1 324 890,79		5,00	
2659	467 930,70	1 324 903,24		5,00	
2658	467 922,89	1 324 916,66		5,00	
2657	467 911,18	1 324 939,85		5,00	
2656	467 898,98	1 324 954,25		5,00	
2655	467 878,72	1 324 965,72		5,00	
2654	467 867,25	1 324 977,92		5,00	
2653	467 861,64	1 324 995,25		5,00	
2652	467 852,61	1 325 018,43		5,00	
2651	467 838,94	1 325 036,25		5,00	
2650	467 821,12	1 325 059,43		5,00	
2649	467 801,36	1 325 088,23		5,00	
2648	467 792,33	1 325 110,92		5,00	
2647	467 786,47	1 325 126,79	Фотограмметрический метод	5,00	—
2646	467 779,64	1 325 146,07		5,00	
2645	467 768,41	1 325 189,26		5,00	
2644	467 767,67	1 325 209,13		5,00	
2643	467 779,74	1 325 197,46		5,00	
2642	467 794,15	1 325 176,27		5,00	
2641	467 800,31	1 325 165,82		5,00	
2640	467 809,39	1 325 148,56		5,00	
2639	467 814,75	1 325 137,03		5,00	
2638	467 819,73	1 325 125,73		5,00	
2637	467 845,73	1 325 109,48		5,00	
2636	467 857,80	1 325 105,19		5,00	
2635	467 874,23	1 325 098,52		5,00	
2634	467 890,58	1 325 091,01		5,00	
2633	467 920,79	1 325 073,82		5,00	
2632	467 932,05	1 325 066,05		5,00	
2631	467 952,91	1 325 049,66		5,00	
2630	467 976,23	1 325 028,00		5,00	
2629	467 987,76	1 325 029,34		5,00	
2628	468 045,95	1 325 027,58		5,00	
2627	468 059,49	1 325 025,17		5,00	
2626	468 083,40	1 325 019,37		5,00	
2625	468 105,15	1 325 016,81		5,00	
2624	468 124,64	1 325 012,89		5,00	
2623	468 134,89	1 325 011,37		5,00	
2622	468 164,85	1 325 004,55		5,00	
2621	468 183,02	1 324 998,92		5,00	
2620	468 233,59	1 324 975,06		5,00	

Раздел 2

Сведения о местоположении границ объекта					
1	2	3	4	5	6
2619	468 253,63	1 324 961,47		5,00	
2618	468 270,17	1 324 960,37		5,00	
2617	468 280,63	1 324 958,23		5,00	
2616	468 314,70	1 324 946,17		5,00	
2615	468 328,92	1 324 947,92		5,00	
2614	468 344,74	1 324 949,26		5,00	
2613	468 395,10	1 324 947,16		5,00	
2612	468 418,29	1 324 943,10		5,00	
2611	468 430,14	1 324 941,69		5,00	
2610	468 456,29	1 324 937,41		5,00	
2609	468 467,73	1 324 934,76		5,00	
2608	468 528,47	1 324 909,54		5,00	
2607	468 545,89	1 324 899,09		5,00	
2606	468 581,83	1 324 873,27		5,00	
2605	468 602,57	1 324 853,89		5,00	
2604	468 613,78	1 324 841,82		5,00	
2603	468 625,84	1 324 828,68		5,00	
2602	468 646,63	1 324 801,78		5,00	
2601	468 656,48	1 324 786,49		5,00	
2600	468 668,75	1 324 765,10		5,00	
2599	468 674,90	1 324 753,95		5,00	
2598	468 680,86	1 324 743,19		5,00	
2597	468 696,54	1 324 713,81		5,00	
2596	468 705,42	1 324 694,06		5,00	
2595	468 711,27	1 324 680,87		5,00	
2594	468 715,87	1 324 669,41		5,00	
2593	468 728,83	1 324 646,35		5,00	
2592	468 737,95	1 324 627,04	Фотограмметрический метод	5,00	—
2591	468 749,89	1 324 594,83		5,00	
2590	468 753,81	1 324 580,62		5,00	
2589	468 758,97	1 324 565,40		5,00	
2588	468 766,17	1 324 541,70		5,00	
2587	468 769,92	1 324 525,88		5,00	
2586	468 772,71	1 324 511,93		5,00	
2585	468 774,67	1 324 499,96		5,00	
2584	468 777,15	1 324 485,84		5,00	
2583	468 778,93	1 324 472,34		5,00	
2582	468 797,67	1 324 454,42		5,00	
2581	468 815,32	1 324 434,58		5,00	
2580	468 832,05	1 324 413,74		5,00	
2579	468 862,35	1 324 361,10		5,00	
2578	468 867,44	1 324 347,97		5,00	
2577	468 876,27	1 324 319,95		5,00	
2576	468 883,01	1 324 284,32		5,00	
2575	468 884,52	1 324 271,58		5,00	
2574	468 885,84	1 324 251,60		5,00	
2573	468 886,06	1 324 235,71		5,00	
2572	468 885,90	1 324 216,99		5,00	
2571	468 885,46	1 324 205,86		5,00	
2570	468 885,26	1 324 188,80		5,00	
2569	468 886,49	1 324 171,92		5,00	
2568	468 888,36	1 324 154,76		5,00	
2567	468 889,49	1 324 137,90		5,00	
2566	468 889,78	1 324 118,00		5,00	
2565	468 890,93	1 324 107,26		5,00	

Раздел 2

Сведения о местоположении границ объекта					
1	2	3	4	5	6
2564	468 900,27	1 324 077,40		5,00	
2563	468 911,68	1 324 057,11		5,00	
2562	468 936,21	1 324 021,53		5,00	
2561	468 944,25	1 324 007,86		5,00	
2560	468 949,69	1 323 997,29		5,00	
2559	468 965,38	1 323 974,59		5,00	
2558	468 975,71	1 323 956,78		5,00	
2557	468 992,20	1 323 926,65		5,00	
2556	468 999,55	1 323 913,64		5,00	
2555	469 015,56	1 323 892,01		5,00	
2554	469 022,50	1 323 881,12		5,00	
2553	469 040,17	1 323 846,36		5,00	
2552	469 046,66	1 323 829,74		5,00	
2551	469 057,39	1 323 791,40		5,00	
2550	469 060,04	1 323 776,28		5,00	
2549	469 062,09	1 323 757,24		5,00	
2548	469 065,04	1 323 741,88		5,00	
2547	469 066,92	1 323 729,55		5,00	
2546	469 068,72	1 323 713,36		5,00	
2545	469 070,93	1 323 699,35		5,00	
2544	469 073,00	1 323 687,34		5,00	
2543	469 078,18	1 323 663,61		5,00	
2542	469 081,42	1 323 645,32		5,00	
2541	469 085,18	1 323 623,06		5,00	
2540	469 087,45	1 323 604,05		5,00	
2539	469 089,06	1 323 581,52		5,00	
2538	469 089,57	1 323 567,27		5,00	
2537	469 089,57	1 323 548,77	Фотограмметрический метод	5,00	—
2536	469 084,60	1 323 504,45		5,00	
2535	469 078,50	1 323 478,45		5,00	
2534	469 073,68	1 323 460,76		5,00	
2533	469 066,15	1 323 438,41		5,00	
2532	469 045,08	1 323 432,69		5,00	
2531	469 023,33	1 323 414,92		5,00	
2530	469 001,59	1 323 394,70		5,00	
2529	468 978,79	1 323 368,47		5,00	
2528	468 962,17	1 323 349,56		5,00	
2527	468 946,69	1 323 334,65		5,00	
2526	468 930,07	1 323 319,75		5,00	
2525	468 910,58	1 323 305,42		5,00	
2524	468 895,11	1 323 296,25		5,00	
2523	468 876,19	1 323 286,51		5,00	
2522	468 858,42	1 323 282,49		5,00	
2521	468 840,08	1 323 281,35		5,00	
2520	468 820,02	1 323 287,65		5,00	
2519	468 798,24	1 323 294,53		5,00	
2518	468 772,45	1 323 304,27		5,00	
2517	468 751,81	1 323 312,30		5,00	
2516	468 734,62	1 323 316,88		5,00	
2515	468 715,13	1 323 314,59		5,00	
2514	468 705,62	1 323 313,68		5,00	
2513	468 717,09	1 323 327,06		5,00	
2512	468 728,93	1 323 338,14		5,00	
2511	468 740,76	1 323 347,95		5,00	
2510	468 749,61	1 323 356,26		5,00	

Раздел 2

Сведения о местоположении границ объекта					
1	2	3	4	5	6
2509	468 759,26	1 323 366,18		5,00	
2508	468 768,38	1 323 374,76		5,00	
2507	468 780,33	1 323 383,99		5,00	
2506	468 795,04	1 323 396,41		5,00	
2505	468 804,84	1 323 404,25		5,00	
2504	468 815,03	1 323 414,44		5,00	
2503	468 822,27	1 323 423,29		5,00	
2502	468 832,19	1 323 432,41		5,00	
2501	468 842,38	1 323 445,01		5,00	
2500	468 852,30	1 323 460,02		5,00	
2499	468 862,22	1 323 475,04		5,00	
2498	468 869,46	1 323 487,37		5,00	
2497	468 875,36	1 323 499,71		5,00	
2496	468 880,72	1 323 513,38		5,00	
2495	468 885,55	1 323 531,08		5,00	
2494	468 889,57	1 323 548,77		5,00	
2493	468 889,57	1 323 567,27		5,00	
2492	468 887,96	1 323 589,80		5,00	
2491	468 884,21	1 323 612,05		5,00	
2490	468 881,26	1 323 628,67		5,00	
2489	468 877,51	1 323 645,03		5,00	
2488	468 874,29	1 323 660,85		5,00	
2487	468 872,68	1 323 672,92		5,00	
2486	468 870,00	1 323 689,27		5,00	
2485	468 869,19	1 323 699,46		5,00	
2484	468 867,32	1 323 711,79		5,00	
2483	468 863,56	1 323 727,88		5,00	
2482	468 863,03	1 323 741,82	Фотограмметрический метод	5,00	—
2481	468 860,38	1 323 756,94		5,00	
2480	468 853,89	1 323 773,56		5,00	
2479	468 846,94	1 323 784,46		5,00	
2478	468 839,16	1 323 793,57		5,00	
2477	468 832,46	1 323 802,42		5,00	
2476	468 825,22	1 323 815,83		5,00	
2475	468 819,32	1 323 824,94		5,00	
2474	468 812,62	1 323 838,62		5,00	
2473	468 801,09	1 323 859,26		5,00	
2472	468 792,51	1 323 874,01		5,00	
2471	468 778,80	1 323 890,88		5,00	
2470	468 771,86	1 323 906,45		5,00	
2469	468 763,82	1 323 920,13		5,00	
2468	468 760,80	1 323 926,70		5,00	
2467	468 756,58	1 323 931,39		5,00	
2466	468 749,41	1 323 933,53		5,00	
2465	468 746,31	1 323 944,83		5,00	
2464	468 742,84	1 323 954,04		5,00	
2463	468 731,04	1 323 957,66		5,00	
2462	468 715,62	1 323 967,72		5,00	
2461	468 707,58	1 323 979,25		5,00	
2460	468 701,55	1 323 990,38		5,00	
2459	468 697,33	1 324 005,39		5,00	
2458	468 692,82	1 324 020,41		5,00	
2457	468 693,04	1 324 033,01		5,00	
2456	468 692,77	1 324 043,20		5,00	
2455	468 693,04	1 324 053,12		5,00	

Раздел 2

Сведения о местоположении границ объекта					
1	2	3	4	5	6
2454	468 693,57	1 324 062,77		5,00	
2453	468 693,57	1 324 074,84		5,00	
2452	468 692,03	1 324 084,22		5,00	
2451	468 691,16	1 324 096,82		5,00	
2450	468 689,55	1 324 105,94		5,00	
2449	468 689,82	1 324 122,03		5,00	
2448	468 689,55	1 324 133,02		5,00	
2447	468 687,67	1 324 150,18		5,00	
2446	468 686,06	1 324 161,98		5,00	
2445	468 685,53	1 324 172,70		5,00	
2444	468 685,26	1 324 186,91		5,00	
2443	468 685,26	1 324 196,03		5,00	
2442	468 685,53	1 324 211,58		5,00	
2441	468 686,06	1 324 224,99		5,00	
2440	468 686,06	1 324 235,71		5,00	
2439	468 685,86	1 324 248,45		5,00	
2438	468 684,72	1 324 258,23		5,00	
2437	468 683,72	1 324 265,87		5,00	
2436	468 680,97	1 324 275,66		5,00	
2435	468 675,88	1 324 288,80		5,00	
2434	468 668,37	1 324 298,18		5,00	
2433	468 659,52	1 324 309,18		5,00	
2432	468 650,40	1 324 319,10		5,00	
2431	468 642,09	1 324 326,07		5,00	
2430	468 628,15	1 324 336,53		5,00	
2429	468 613,94	1 324 349,13		5,00	
2428	468 603,48	1 324 360,12		5,00	
2427	468 594,63	1 324 370,85	Фотограмметрический метод	5,00	—
2426	468 589,00	1 324 378,89		5,00	
2425	468 582,57	1 324 390,42		5,00	
2424	468 578,48	1 324 400,21		5,00	
2423	468 577,27	1 324 406,77		5,00	
2422	468 577,54	1 324 412,94		5,00	
2421	468 579,08	1 324 426,35		5,00	
2420	468 579,89	1 324 434,39		5,00	
2419	468 580,15	1 324 451,28		5,00	
2418	468 577,47	1 324 466,57		5,00	
2417	468 575,33	1 324 479,70		5,00	
2416	468 571,57	1 324 495,52		5,00	
2415	468 565,68	1 324 511,34		5,00	
2414	468 561,39	1 324 526,09		5,00	
2413	468 557,10	1 324 541,64		5,00	
2412	468 547,98	1 324 560,95		5,00	
2411	468 539,67	1 324 573,55		5,00	
2410	468 533,70	1 324 585,75		5,00	
2409	468 530,02	1 324 595,53		5,00	
2408	468 525,66	1 324 606,39		5,00	
2407	468 520,36	1 324 617,25		5,00	
2406	468 512,86	1 324 634,68		5,00	
2405	468 504,54	1 324 647,55		5,00	
2404	468 499,78	1 324 657,34		5,00	
2403	468 493,35	1 324 669,00		5,00	
2402	468 488,39	1 324 678,12		5,00	
2401	468 478,54	1 324 693,40		5,00	
2400	468 466,47	1 324 706,54		5,00	

Раздел 2

Сведения о местоположении границ объекта					
1	2	3	4	5	6
2399	468 456,01	1 324 717,80		5,00	
2398	468 446,36	1 324 725,61		5,00	
2397	468 434,70	1 324 732,30		5,00	
2396	468 422,47	1 324 739,94		5,00	
2395	468 411,03	1 324 742,60		5,00	
2394	468 390,95	1 324 744,53		5,00	
2393	468 377,96	1 324 747,20		5,00	
2392	468 361,63	1 324 749,98		5,00	
2391	468 345,81	1 324 748,63		5,00	
2390	468 329,81	1 324 746,06		5,00	
2389	468 316,44	1 324 742,43		5,00	
2388	468 300,20	1 324 739,75		5,00	
2387	468 286,63	1 324 731,92		5,00	
2386	468 274,02	1 324 729,82		5,00	
2385	468 263,89	1 324 730,20		5,00	
2384	468 254,72	1 324 737,46		5,00	
2383	468 251,86	1 324 751,60		5,00	
2382	468 240,44	1 324 762,31		5,00	
2381	468 229,98	1 324 764,45		5,00	
2380	468 221,29	1 324 761,34		5,00	
2379	468 216,51	1 324 746,44		5,00	
2378	468 202,37	1 324 743,19		5,00	
2377	468 189,00	1 324 750,26		5,00	
2376	468 176,39	1 324 760,20		5,00	
2375	468 168,36	1 324 769,94		5,00	
2374	468 155,37	1 324 780,64		5,00	
2373	468 141,77	1 324 796,09		5,00	
2372	468 123,81	1 324 807,89	Фотограмметрический метод	5,00	—
2371	468 105,64	1 324 813,52		5,00	
2370	468 090,22	1 324 815,80		5,00	
2369	468 065,62	1 324 820,76		5,00	
2368	468 047,15	1 324 821,41		5,00	
2367	468 024,40	1 324 828,27		5,00	
2366	468 010,86	1 324 830,68		5,00	
2365	467 999,33	1 324 829,34		5,00	
2364	467 990,75	1 324 825,59		5,00	
2363	467 984,31	1 324 821,97		5,00	
2362	467 975,53	1 324 815,40		5,00	
2361	467 960,78	1 324 810,84		5,00	
2360	467 947,91	1 324 805,48		5,00	
2359	467 932,83	1 324 801,59		5,00	
2358	467 920,30	1 324 797,97		5,00	
2357	467 913,39	1 324 797,43		5,00	
2356	467 907,43	1 324 800,38		5,00	
2355	467 894,76	1 324 811,91		5,00	
2354	467 886,25	1 324 827,20		5,00	
2353	467 877,93	1 324 840,07		5,00	
2352	467 874,92	1 324 846,37		5,00	
2351	467 869,89	1 324 852,40		5,00	
2350	467 864,06	1 324 856,15		5,00	
2349	467 856,75	1 324 858,57		5,00	
2348	467 846,03	1 324 868,22		5,00	
2347	467 838,85	1 324 871,84		5,00	
2346	467 833,63	1 324 878,41		5,00	
2345	467 828,33	1 324 891,01		5,00	

Раздел 2

Сведения о местоположении границ объекта					
1	2	3	4	5	6
2344	467 823,97	1 324 896,77		5,00	
2343	467 818,41	1 324 901,47		5,00	
2342	467 807,15	1 324 909,24		5,00	
2341	467 790,79	1 324 916,75		5,00	
2340	467 778,73	1 324 921,04		5,00	
2339	467 765,05	1 324 923,45		5,00	
2338	467 750,57	1 324 926,13		5,00	
2337	467 742,57	1 324 932,73		5,00	
2336	467 735,81	1 324 941,04		5,00	
2335	467 727,78	1 324 948,12		5,00	
2334	467 717,37	1 324 950,59		5,00	
2333	467 702,47	1 324 953,17		5,00	
2332	467 692,72	1 324 956,03		5,00	
2331	467 680,68	1 324 963,20		5,00	
2330	467 670,94	1 324 972,52		5,00	
2329	467 650,88	1 324 979,25		5,00	
2328	467 639,70	1 324 988,70		5,00	
2327	467 636,26	1 325 003,32		5,00	
2326	467 639,50	1 325 014,61		5,00	
2325	467 639,42	1 325 028,83		5,00	
2324	467 636,35	1 325 042,23		5,00	
2323	467 633,40	1 325 052,69		5,00	
2322	467 628,04	1 325 064,22		5,00	
2321	467 621,87	1 325 074,67		5,00	
2320	467 614,37	1 325 084,33		5,00	
2319	467 605,25	1 325 090,23		5,00	
2318	467 593,56	1 325 089,87		5,00	
2317	467 582,38	1 325 091,59	Фотограмметрический метод	5,00	—
2316	467 573,68	1 325 097,33		5,00	
2315	467 559,40	1 325 112,48		5,00	
2314	467 553,23	1 325 122,40		5,00	
2313	467 547,60	1 325 140,90		5,00	
2312	467 540,90	1 325 153,24		5,00	
2311	467 526,76	1 325 169,99		5,00	
2310	467 513,28	1 325 184,61		5,00	
2309	467 502,83	1 325 197,74		5,00	
2308	467 488,96	1 325 211,67		5,00	
2307	467 472,05	1 325 224,28		5,00	
2306	467 459,44	1 325 234,88		5,00	
2305	467 452,85	1 325 246,63		5,00	
2304	467 453,49	1 325 259,41		5,00	
2303	467 456,64	1 325 278,18		5,00	
2302	467 460,56	1 325 295,15		5,00	
2301	467 467,25	1 325 313,40		5,00	
2300	467 472,13	1 325 330,36		5,00	
2299	467 478,04	1 325 349,90		5,00	
2298	467 480,61	1 325 365,07		5,00	
2297	467 486,20	1 325 377,66		5,00	
2296	467 492,44	1 325 399,25		5,00	
2295	467 497,84	1 325 413,65		5,00	
2294	467 503,30	1 325 423,37		5,00	
2293	467 506,25	1 325 434,77		5,00	
2292	467 506,11	1 325 446,03		5,00	
2291	467 504,23	1 325 457,29		5,00	
2290	467 497,13	1 325 472,71		5,00	

Раздел 2

Сведения о местоположении границ объекта					
1	2	3	4	5	6
2289	467 494,05	1 325 484,10		5,00	
2288	467 490,64	1 325 496,67		5,00	
2287	467 485,33	1 325 511,59		5,00	
2286	467 479,23	1 325 526,20		5,00	
2285	467 472,33	1 325 538,13		5,00	
2284	467 463,39	1 325 546,28		5,00	
2283	467 456,71	1 325 562,74		5,00	
2282	467 450,02	1 325 569,93		5,00	
2281	467 436,66	1 325 576,62		5,00	
2280	467 427,40	1 325 585,61		5,00	
2279	467 418,66	1 325 595,12		5,00	
2278	467 409,41	1 325 608,23		5,00	
2277	467 397,84	1 325 622,37		5,00	
2276	467 384,35	1 325 651,87		5,00	
2275	467 375,74	1 325 667,87		5,00	
2274	467 364,94	1 325 690,23		5,00	
2273	467 358,58	1 325 707,18		5,00	
2272	467 349,19	1 325 714,96		5,00	
2271	467 339,24	1 325 719,53		5,00	
2270	467 331,96	1 325 730,78		5,00	
2269	467 325,61	1 325 747,04		5,00	
2268	467 319,44	1 325 765,55		5,00	
2267	467 316,75	1 325 781,72		5,00	
2266	467 315,21	1 325 795,26		5,00	
2265	467 315,14	1 325 811,48		5,00	
2264	467 318,36	1 325 824,89		5,00	
2263	467 327,67	1 325 843,17		5,00	
2262	467 337,69	1 325 854,74	Фотограмметрический метод	5,00	—
2261	467 352,60	1 325 869,91		5,00	
2260	467 366,48	1 325 877,62		5,00	
2259	467 381,65	1 325 881,22		5,00	
2258	467 401,70	1 325 886,10		5,00	
2257	467 417,89	1 325 890,21		5,00	
2256	467 431,00	1 325 894,84		5,00	
2255	467 440,00	1 325 901,52		5,00	
2254	467 445,40	1 325 914,89		5,00	
2253	467 447,97	1 325 925,17		5,00	
2252	467 449,51	1 325 945,74		5,00	
2251	467 450,28	1 325 963,73		5,00	
2250	467 449,77	1 325 978,12		5,00	
2249	467 450,54	1 325 998,17		5,00	
2248	467 451,57	1 326 012,06		5,00	
2247	467 450,74	1 326 022,90		5,00	
2246	467 451,41	1 326 036,57		5,00	
2245	467 456,71	1 326 052,15		5,00	
2244	467 461,59	1 326 064,49		5,00	
2243	467 468,02	1 326 078,89		5,00	
2242	467 476,35	1 326 092,48		5,00	
2241	467 484,59	1 326 105,89		5,00	
2240	467 489,96	1 326 115,54		5,00	
2239	467 500,15	1 326 128,41		5,00	
2238	467 521,48	1 326 147,52		5,00	
2237	467 539,02	1 326 165,68		5,00	
2236	467 547,70	1 326 179,65		5,00	
2235	467 549,86	1 326 197,54		5,00	

Раздел 2

Сведения о местоположении границ объекта					
1	2	3	4	5	6
2234	467 547,83	1 326 210,24		5,00	
2233	467 545,65	1 326 231,83		5,00	
2232	467 544,10	1 326 239,93		5,00	
2231	467 546,16	1 326 245,33		5,00	
2230	467 555,16	1 326 247,13		5,00	
2229	467 562,35	1 326 248,41		5,00	
2228	467 568,27	1 326 253,55		5,00	
2227	467 570,07	1 326 262,29		5,00	
2226	467 568,52	1 326 270,26		5,00	
2225	467 569,04	1 326 281,57		5,00	
2224	467 574,18	1 326 288,00		5,00	
2223	467 586,00	1 326 293,39		5,00	
2222	467 592,94	1 326 296,35		5,00	
2221	467 599,50	1 326 299,95		5,00	
2220	467 602,33	1 326 307,02		5,00	
2219	467 602,90	1 326 316,79		5,00	
2218	467 600,40	1 326 326,30		5,00	
2217	467 595,00	1 326 336,32		5,00	
2216	467 591,40	1 326 345,32		5,00	
2215	467 588,32	1 326 357,14		5,00	
2214	467 582,15	1 326 376,93		5,00	
2213	467 578,55	1 326 389,02		5,00	
2212	467 573,66	1 326 403,15		5,00	
2211	467 569,29	1 326 419,86		5,00	
2210	467 565,18	1 326 439,40		5,00	
2209	467 563,90	1 326 458,68		5,00	
2208	467 561,58	1 326 482,07		5,00	
2207	467 561,58	1 326 499,29	Фотограмметрический метод	5,00	—
2206	467 562,87	1 326 511,11		5,00	
2205	467 564,41	1 326 525,77		5,00	
2204	467 563,38	1 326 540,42		5,00	
2203	467 559,27	1 326 559,44		5,00	
2202	467 554,39	1 326 573,32		5,00	
2201	467 551,30	1 326 585,40		5,00	
2200	467 549,50	1 326 596,45		5,00	
2199	467 550,79	1 326 605,19		5,00	
2198	467 550,53	1 326 615,99		5,00	
2197	467 549,50	1 326 632,44		5,00	
2196	467 546,67	1 326 645,55		5,00	
2195	467 542,56	1 326 663,29		5,00	
2194	467 537,93	1 326 676,40		5,00	
2193	467 534,34	1 326 686,68		5,00	
2192	467 529,19	1 326 697,99		5,00	
2191	467 524,31	1 326 706,73		5,00	
2190	467 520,71	1 326 716,75		5,00	
2189	467 518,40	1 326 729,35		5,00	
2188	467 518,40	1 326 748,11		5,00	
2187	467 523,54	1 326 760,96		5,00	
2186	467 533,05	1 326 771,76		5,00	
2185	467 543,85	1 326 782,56		5,00	
2184	467 555,41	1 326 794,90		5,00	
2183	467 565,70	1 326 807,23		5,00	
2182	467 575,46	1 326 823,43		5,00	
2181	467 577,52	1 326 837,31		5,00	
2180	467 576,49	1 326 852,22		5,00	

Раздел 2

Сведения о местоположении границ объекта					
1	2	3	4	5	6
2179	467 573,92	1 326 862,50		5,00	
2178	467 566,21	1 326 873,29		5,00	
2177	467 558,24	1 326 883,32		5,00	
2176	467 552,59	1 326 893,60		5,00	
2175	467 546,93	1 326 904,40		5,00	
2174	467 545,39	1 326 914,94		5,00	
2173	467 547,45	1 326 926,76		5,00	
2172	467 555,41	1 326 937,56		5,00	
2171	467 565,44	1 326 947,84		5,00	
2170	467 579,58	1 326 957,09		5,00	
2169	467 597,31	1 326 967,63		5,00	
2168	467 610,68	1 326 976,11		5,00	
2167	467 621,44	1 326 982,57		5,00	
2166	467 630,44	1 326 989,00		5,00	
2165	467 641,75	1 326 998,25		5,00	
2164	467 652,55	1 327 005,96		5,00	
2163	467 664,88	1 327 012,39		5,00	
2162	467 676,97	1 327 015,47		5,00	
2161	467 690,59	1 327 018,30		5,00	
2160	467 705,50	1 327 018,05		5,00	
2159	467 721,69	1 327 018,05		5,00	
2158	467 740,46	1 327 015,22		5,00	
2157	467 754,85	1 327 012,90		5,00	
2156	467 771,30	1 327 008,28		5,00	
2155	467 784,93	1 327 003,91		5,00	
2154	467 795,46	1 327 000,05		5,00	
2153	467 803,95	1 326 999,54		5,00	
2152	467 814,74	1 327 003,14	Фотограмметрический метод	5,00	—
2151	467 826,05	1 327 007,76		5,00	
2150	467 839,16	1 327 006,99		5,00	
2149	467 852,27	1 327 002,11		5,00	
2148	467 864,10	1 326 995,17		5,00	
2147	467 876,18	1 326 986,94		5,00	
2146	467 885,69	1 326 976,92		5,00	
2145	467 892,37	1 326 967,15		5,00	
2144	467 898,03	1 326 954,81		5,00	
2143	467 909,85	1 326 942,22		5,00	
2142	467 922,70	1 326 935,28		5,00	
2141	467 932,99	1 326 933,22		5,00	
2140	467 947,38	1 326 933,99		5,00	
2139	467 962,80	1 326 935,79		5,00	
2138	467 977,20	1 326 939,39		5,00	
2137	467 992,11	1 326 943,76		5,00	
2136	468 003,93	1 326 951,98		5,00	
2135	468 019,35	1 326 962,78		5,00	
2134	468 029,12	1 326 974,09		5,00	
2133	468 034,52	1 326 983,09		5,00	
2132	468 041,97	1 326 989,26		5,00	
2131	468 051,48	1 326 995,94		5,00	
2130	468 056,37	1 327 005,71		5,00	
2129	468 059,97	1 327 028,07		5,00	
2128	468 063,31	1 327 041,69		5,00	
2127	468 067,42	1 327 050,69		5,00	
2126	468 071,53	1 327 058,40		5,00	
2125	468 076,16	1 327 067,66		5,00	

Раздел 2

Сведения о местоположении границ объекта					
1	2	3	4	5	6
2124	468 082,33	1 327 076,40		5,00	
2123	468 090,56	1 327 079,48		5,00	
2122	468 098,01	1 327 078,71		5,00	
2121	468 106,75	1 327 073,57		5,00	
2120	468 114,72	1 327 066,11		5,00	
2119	468 126,29	1 327 059,94		5,00	
2118	468 135,28	1 327 059,94		5,00	
2117	468 145,31	1 327 062,77		5,00	
2116	468 157,39	1 327 066,63		5,00	
2115	468 168,44	1 327 070,74		5,00	
2114	468 182,58	1 327 075,37		5,00	
2113	468 195,95	1 327 080,25		5,00	
2112	468 203,66	1 327 085,13		5,00	
2111	468 208,80	1 327 092,59		5,00	
2110	468 213,17	1 327 102,87		5,00	
2109	468 216,51	1 327 115,21		5,00	
2108	468 222,94	1 327 128,83		5,00	
2107	468 230,13	1 327 133,97		5,00	
2106	468 239,39	1 327 138,09		5,00	
2105	468 250,70	1 327 138,60		5,00	
2104	468 261,75	1 327 138,60		5,00	
2103	468 272,29	1 327 134,23		5,00	
2102	468 281,03	1 327 132,43		5,00	
2101	468 290,80	1 327 135,00		5,00	
2100	468 297,48	1 327 141,43		5,00	
2099	468 300,31	1 327 154,54		5,00	
2098	468 302,36	1 327 169,19		5,00	
2097	468 302,11	1 327 190,78	Фотограмметрический метод	5,00	—
2096	468 299,79	1 327 202,61		5,00	
2095	468 291,82	1 327 215,97		5,00	
2094	468 277,17	1 327 221,63		5,00	
2093	468 267,15	1 327 224,45		5,00	
2092	468 259,18	1 327 229,60		5,00	
2091	468 252,50	1 327 234,99		5,00	
2090	468 247,61	1 327 240,13		5,00	
2089	468 243,50	1 327 252,99		5,00	
2088	468 241,96	1 327 264,04		5,00	
2087	468 243,76	1 327 274,32		5,00	
2086	468 248,64	1 327 285,63		5,00	
2085	468 256,09	1 327 297,97		5,00	
2084	468 266,89	1 327 308,51		5,00	
2083	468 276,14	1 327 316,22		5,00	
2082	468 286,17	1 327 322,90		5,00	
2081	468 295,68	1 327 330,87		5,00	
2080	468 302,88	1 327 339,61		5,00	
2079	468 311,62	1 327 348,61		5,00	
2078	468 324,73	1 327 361,46		5,00	
2077	468 336,81	1 327 372,00		5,00	
2076	468 348,12	1 327 379,97		5,00	
2075	468 361,74	1 327 383,31		5,00	
2074	468 378,19	1 327 386,14		5,00	
2073	468 390,79	1 327 384,60		5,00	
2072	468 402,10	1 327 381,00		5,00	
2071	468 413,15	1 327 376,11		5,00	
2070	468 428,32	1 327 368,40		5,00	

Раздел 2

Сведения о местоположении границ объекта					
1	2	3	4	5	6
2069	468 442,97	1 327 357,86		5,00	
2068	468 454,79	1 327 348,87		5,00	
2067	468 464,56	1 327 337,56		5,00	
2066	468 474,59	1 327 327,53		5,00	
2065	468 485,12	1 327 321,88		5,00	
2064	468 499,01	1 327 313,39		5,00	
2063	468 514,94	1 327 308,25		5,00	
2062	468 530,88	1 327 306,71		5,00	
2061	468 547,84	1 327 314,94		5,00	
2060	468 557,61	1 327 322,65		5,00	
2059	468 563,52	1 327 334,73		5,00	
2058	468 570,72	1 327 348,87		5,00	
2057	468 570,85	1 327 364,29		5,00	
2056	468 566,61	1 327 380,23		5,00	
2055	468 559,67	1 327 396,93		5,00	
2054	468 557,36	1 327 414,93		5,00	
2053	468 565,07	1 327 439,60		5,00	
2052	468 574,58	1 327 447,83		5,00	
2051	468 585,89	1 327 451,69		5,00	
2050	468 598,23	1 327 451,69		5,00	
2049	468 613,91	1 327 454,64		5,00	
2048	468 629,33	1 327 460,04		5,00	
2047	468 641,15	1 327 465,44		5,00	
2046	468 652,46	1 327 472,25		5,00	
2045	468 664,54	1 327 482,27		5,00	
2044	468 675,08	1 327 489,73		5,00	
2043	468 687,68	1 327 497,44		5,00	
2042	468 698,99	1 327 500,01	Фотограмметрический метод	5,00	—
2041	468 712,61	1 327 500,27		5,00	
2040	468 728,81	1 327 498,98		5,00	
2039	468 743,20	1 327 497,44		5,00	
2038	468 755,03	1 327 496,67		5,00	
2037	468 769,16	1 327 495,90		5,00	
2036	468 787,67	1 327 493,33		5,00	
2035	468 801,81	1 327 490,76		5,00	
2034	468 818,77	1 327 492,30		5,00	
2033	468 831,37	1 327 495,90		5,00	
2032	468 836,51	1 327 499,24		5,00	
2031	468 847,31	1 327 508,49		5,00	
2030	468 857,59	1 327 515,69		5,00	
2029	468 866,07	1 327 523,40		5,00	
2028	468 869,15	1 327 533,17		5,00	
2027	468 867,10	1 327 541,40		5,00	
2026	468 860,41	1 327 552,45		5,00	
2025	468 853,73	1 327 561,70		5,00	
2024	468 843,71	1 327 565,04		5,00	
2023	468 839,08	1 327 567,87		5,00	
2022	468 837,28	1 327 576,10		5,00	
2021	468 841,14	1 327 583,04		5,00	
2020	468 847,05	1 327 592,80		5,00	
2019	468 859,64	1 327 600,77		5,00	
2018	468 868,90	1 327 611,57		5,00	
2017	468 874,81	1 327 624,68		5,00	
2016	468 879,95	1 327 634,45		5,00	
2015	468 889,72	1 327 644,47		5,00	

Раздел 2

Сведения о местоположении границ объекта					
1	2	3	4	5	6
2014	468 907,97	1 327 661,44		5,00	
2013	468 922,36	1 327 670,95		5,00	
2012	468 935,22	1 327 675,57		5,00	
2011	468 944,21	1 327 678,66		5,00	
2010	468 962,33	1 327 685,08		5,00	
2009	468 979,17	1 327 692,54		5,00	
2008	468 997,04	1 327 702,31		5,00	
2007	469 011,17	1 327 710,79		5,00	
2006	469 023,00	1 327 719,02		5,00	
2005	469 034,44	1 327 726,21		5,00	
2004	469 046,52	1 327 734,44		5,00	
2003	469 057,31	1 327 742,92		5,00	
2002	469 065,80	1 327 753,46		5,00	
2001	469 078,65	1 327 770,68		5,00	
2000	469 084,82	1 327 789,45		5,00	
1999	469 089,44	1 327 803,58		5,00	
1998	469 095,87	1 327 816,69		5,00	
1997	469 104,10	1 327 824,15		5,00	
1996	469 114,89	1 327 830,57		5,00	
1995	469 129,29	1 327 837,00		5,00	
1994	469 144,32	1 327 839,83		5,00	
1993	469 158,98	1 327 841,88		5,00	
1992	469 172,86	1 327 842,66		5,00	
1991	469 187,64	1 327 840,60		5,00	
1990	469 201,90	1 327 839,57		5,00	
1989	469 213,98	1 327 837,51		5,00	
1988	469 229,92	1 327 828,77		5,00	
1987	469 244,44	1 327 816,44	Фотограмметрический метод	5,00	—
1986	469 257,81	1 327 810,78		5,00	
1985	469 272,33	1 327 807,44		5,00	
1984	469 288,22	1 327 800,31		5,00	
1983	469 308,39	1 327 781,12		5,00	
1982	469 329,97	1 327 764,05		5,00	
1981	469 348,91	1 327 760,62		5,00	
1980	469 363,13	1 327 765,25		5,00	
1979	469 374,21	1 327 773,02		5,00	
1978	469 381,65	1 327 782,78		5,00	
1977	469 383,14	1 327 793,36		5,00	
1976	469 383,30	1 327 815,02		5,00	
1975	469 389,42	1 327 834,20		5,00	
1974	469 400,67	1 327 845,28		5,00	
1973	469 414,06	1 327 851,40		5,00	
1972	469 425,14	1 327 853,88		5,00	
1971	469 439,20	1 327 864,14		5,00	
1970	469 454,41	1 327 874,39		5,00	
1969	469 468,63	1 327 883,98		5,00	
1968	469 478,22	1 327 890,59		5,00	
1967	469 488,48	1 327 903,16		5,00	
1966	469 494,76	1 327 917,71		5,00	
1965	469 494,43	1 327 923,67		5,00	
1964	469 489,14	1 327 934,58		5,00	
1963	469 480,87	1 327 942,85		5,00	
1962	469 470,29	1 327 948,47		5,00	
1961	469 461,03	1 327 952,77		5,00	
1960	469 453,09	1 327 958,06		5,00	

Раздел 2

Сведения о местоположении границ объекта					
1	2	3	4	5	6
1959	469 451,60	1 327 965,67		5,00	
1958	469 449,31	1 327 972,46		5,00	
1957	469 459,85	1 327 985,83		5,00	
1956	469 471,42	1 328 003,57		5,00	
1955	469 485,56	1 328 018,73		5,00	
1954	469 503,81	1 328 027,47		5,00	
1953	469 519,74	1 328 031,84		5,00	
1952	469 540,82	1 328 034,67		5,00	
1951	469 557,27	1 328 039,30		5,00	
1950	469 573,47	1 328 045,47		5,00	
1949	469 593,52	1 328 052,41		5,00	
1948	469 607,40	1 328 056,52		5,00	
1947	469 631,09	1 328 071,96		5,00	
1946	469 640,39	1 328 080,19		5,00	
1945	469 647,18	1 328 089,84		5,00	
1944	469 652,90	1 328 100,56		5,00	
1943	469 655,40	1 328 112,00		5,00	
1942	469 662,60	1 328 116,80		5,00	
1941	469 670,42	1 328 117,37		5,00	
1940	469 687,22	1 328 113,08		5,00	
1939	469 702,95	1 328 109,86		5,00	
1938	469 712,96	1 328 108,79		5,00	
1937	469 733,16	1 328 109,86		5,00	
1936	469 746,56	1 328 113,79		5,00	
1935	469 753,89	1 328 119,33		5,00	
1934	469 758,36	1 328 124,34		5,00	
1933	469 765,51	1 328 129,88		5,00	
1932	469 773,91	1 328 134,35	Фотограмметрический метод	5,00	—
1931	469 782,31	1 328 134,88		5,00	
1930	469 795,54	1 328 133,10		5,00	
1929	469 802,51	1 328 129,70		5,00	
1928	469 806,98	1 328 125,23		5,00	
1927	469 810,02	1 328 118,97		5,00	
1926	469 814,13	1 328 113,79		5,00	
1925	469 818,96	1 328 109,86		5,00	
1924	469 828,07	1 328 105,21		5,00	
1923	469 834,89	1 328 108,05		5,00	
1922	469 842,21	1 328 121,75		5,00	
1921	469 847,09	1 328 131,64		5,00	
1920	469 855,32	1 328 143,85		5,00	
1919	469 862,13	1 328 151,43		5,00	
1918	469 873,18	1 328 162,23		5,00	
1917	469 880,38	1 328 168,66		5,00	
1916	469 886,81	1 328 173,80		5,00	
1915	469 888,48	1 328 179,58		5,00	
1914	469 886,81	1 328 186,39		5,00	
1913	469 897,01	1 328 199,50		5,00	
1912	469 910,07	1 328 210,24		5,00	
1911	469 920,99	1 328 215,04		5,00	
1910	469 932,89	1 328 218,68		5,00	
1909	469 946,29	1 328 221,32		5,00	
1908	469 959,85	1 328 220,66		5,00	
1907	469 968,94	1 328 216,53		5,00	
1906	469 975,56	1 328 208,42		5,00	
1905	469 980,02	1 328 199,66		5,00	

Раздел 2

Сведения о местоположении границ объекта					
1	2	3	4	5	6
1904	469 982,17	1 328 184,45		5,00	
1903	469 986,80	1 328 175,68		5,00	
1902	469 995,07	1 328 165,26		5,00	
1901	470 008,96	1 328 154,52		5,00	
1900	470 019,87	1 328 151,54		5,00	
1899	470 035,92	1 328 144,43		5,00	
1898	470 058,40	1 328 137,15		5,00	
1897	470 075,11	1 328 131,03		5,00	
1896	470 088,34	1 328 127,07		5,00	
1895	470 103,88	1 328 123,92		5,00	
1894	470 113,80	1 328 125,41		5,00	
1893	470 127,36	1 328 135,50		5,00	
1892	470 135,63	1 328 146,74		5,00	
1891	470 147,37	1 328 156,00		5,00	
1890	470 161,92	1 328 166,92		5,00	
1889	470 173,66	1 328 174,03		5,00	
1888	470 185,07	1 328 181,31		5,00	
1887	470 196,65	1 328 191,23		5,00	
1886	470 200,12	1 328 199,50		5,00	
1885	470 202,60	1 328 211,90		5,00	
1884	470 202,60	1 328 222,81		5,00	
1883	470 201,28	1 328 236,70		5,00	
1882	470 199,13	1 328 251,09		5,00	
1881	470 197,81	1 328 268,45		5,00	
1880	470 196,98	1 328 284,49		5,00	
1879	470 196,15	1 328 307,48		5,00	
1878	470 197,97	1 328 315,42		5,00	
1877	470 197,97	1 328 324,68	Фотограмметрический метод	5,00	—
1876	470 195,49	1 328 332,94		5,00	
1875	470 191,54	1 328 340,30		5,00	
1874	470 197,23	1 328 343,78		5,00	
1873	470 206,43	1 328 345,90		5,00	
1872	470 219,98	1 328 351,62		5,00	
1871	470 233,96	1 328 354,78		5,00	
1870	470 246,29	1 328 356,75		5,00	
1869	470 269,42	1 328 360,35		5,00	
1868	470 285,62	1 328 362,66		5,00	
1867	470 304,89	1 328 367,41		5,00	
1866	470 324,47	1 328 368,29		5,00	
1865	470 344,06	1 328 371,82		5,00	
1864	470 356,94	1 328 378,35		5,00	
1863	470 367,88	1 328 388,05		5,00	
1862	470 383,59	1 328 393,70		5,00	
1861	470 396,82	1 328 398,82		5,00	
1860	470 418,17	1 328 404,64		5,00	
1859	470 430,34	1 328 409,45		5,00	
1858	470 444,99	1 328 418,96		5,00	
1857	470 455,27	1 328 425,90		5,00	
1856	470 462,37	1 328 433,84		5,00	
1855	470 471,04	1 328 446,80		5,00	
1854	470 479,44	1 328 459,14		5,00	
1853	470 486,86	1 328 475,94		5,00	
1852	470 493,03	1 328 491,13		5,00	
1851	470 497,32	1 328 503,82		5,00	
1850	470 500,53	1 328 517,77		5,00	

Раздел 2

Сведения о местоположении границ объекта					
1	2	3	4	5	6
1849	470 504,47	1 328 531,35		5,00	
1848	470 507,68	1 328 544,94		5,00	
1847	470 508,04	1 328 559,06		5,00	
1846	470 508,04	1 328 571,93		5,00	
1845	470 509,47	1 328 585,69		5,00	
1844	470 511,44	1 328 599,10		5,00	
1843	470 514,48	1 328 610,00		5,00	
1842	470 520,20	1 328 627,70		5,00	
1841	470 524,04	1 328 638,78		5,00	
1840	470 528,06	1 328 653,62		5,00	
1839	470 532,89	1 328 669,53		5,00	
1838	470 537,80	1 328 687,13		5,00	
1837	470 540,84	1 328 697,68		5,00	
1836	470 546,03	1 328 707,33		5,00	
1835	470 551,21	1 328 713,59		5,00	
1834	470 558,45	1 328 719,49		5,00	
1833	470 571,23	1 328 727,89		5,00	
1832	470 587,41	1 328 735,75		5,00	
1831	470 604,39	1 328 743,53		5,00	
1830	470 619,13	1 328 750,41		5,00	
1829	470 635,04	1 328 757,47		5,00	
1828	470 646,51	1 328 762,37		5,00	
1827	470 659,37	1 328 772,66		5,00	
1826	470 672,22	1 328 781,14		5,00	
1825	470 682,50	1 328 791,42		5,00	
1824	470 692,27	1 328 805,56		5,00	
1823	470 700,75	1 328 821,49		5,00	
1822	470 705,38	1 328 834,60	Фотограмметрический метод	5,00	—
1821	470 708,98	1 328 851,06		5,00	
1820	470 711,80	1 328 866,99		5,00	
1819	470 712,58	1 328 880,62		5,00	
1818	470 711,80	1 328 895,52		5,00	
1817	470 712,45	1 328 905,68		5,00	
1816	470 711,93	1 328 917,50		5,00	
1815	470 712,89	1 328 927,46		5,00	
1814	470 712,53	1 328 940,15		5,00	
1813	470 712,98	1 328 950,79		5,00	
1812	470 713,87	1 328 964,02		5,00	
1811	470 714,14	1 328 974,65		5,00	
1810	470 713,60	1 328 983,41		5,00	
1809	470 713,96	1 328 995,21		5,00	
1808	470 713,35	1 329 009,91		5,00	
1807	470 716,94	1 329 022,51		5,00	
1806	470 721,11	1 329 032,12		5,00	
1805	470 723,35	1 329 038,56		5,00	
1804	470 725,22	1 329 046,51		5,00	
1803	470 725,94	1 329 053,21		5,00	
1802	470 723,17	1 329 063,31		5,00	
1801	470 719,68	1 329 072,07		5,00	
1800	470 716,64	1 329 082,44		5,00	
1799	470 714,68	1 329 092,27		5,00	
1798	470 715,57	1 329 102,82		5,00	
1797	470 718,97	1 329 110,86		5,00	
1796	470 722,81	1 329 120,60		5,00	
1795	470 728,44	1 329 131,42		5,00	

Раздел 2

Сведения о местоположении границ объекта					
1	2	3	4	5	6
1794	470 733,36	1 329 145,98		5,00	
1793	470 737,20	1 329 164,13		5,00	
1792	470 735,14	1 329 177,89		5,00	
1791	470 730,41	1 329 184,86		5,00	
1790	470 725,61	1 329 193,25		5,00	
1789	470 733,00	1 329 199,07		5,00	
1788	470 739,61	1 329 200,06		5,00	
1787	470 750,07	1 329 199,16		5,00	
1786	470 759,01	1 329 196,66		5,00	
1785	470 765,44	1 329 192,55		5,00	
1784	470 770,67	1 329 189,72		5,00	
1783	470 775,29	1 329 184,45		5,00	
1782	470 783,32	1 329 174,05		5,00	
1781	470 788,86	1 329 172,44		5,00	
1780	470 793,68	1 329 176,37		5,00	
1779	470 795,73	1 329 186,25		5,00	
1778	470 795,47	1 329 196,91		5,00	
1777	470 796,37	1 329 203,98		5,00	
1776	470 798,30	1 329 208,87		5,00	
1775	470 800,49	1 329 217,48		5,00	
1774	470 799,59	1 329 226,47		5,00	
1773	470 803,96	1 329 238,17		5,00	
1772	470 808,97	1 329 252,82		5,00	
1771	470 813,47	1 329 266,19		5,00	
1770	470 817,96	1 329 277,50		5,00	
1769	470 822,33	1 329 286,24		5,00	
1768	470 826,31	1 329 293,90		5,00	
1767	470 830,51	1 329 303,55	Фотограмметрический метод	5,00	—
1766	470 833,55	1 329 313,74		5,00	
1765	470 836,23	1 329 321,07		5,00	
1764	470 839,18	1 329 329,20		5,00	
1763	470 841,95	1 329 341,63		5,00	
1762	470 845,88	1 329 353,25		5,00	
1761	470 848,38	1 329 366,29		5,00	
1760	470 850,88	1 329 375,77		5,00	
1759	470 854,10	1 329 389,00		5,00	
1758	470 856,34	1 329 397,84		5,00	
1757	470 858,96	1 329 405,89		5,00	
1756	470 858,93	1 329 417,24		5,00	
1755	470 858,84	1 329 422,42		5,00	
1754	470 860,36	1 329 427,61		5,00	
1753	470 863,75	1 329 440,48		5,00	
1752	470 867,69	1 329 452,54		5,00	
1751	470 872,33	1 329 461,93		5,00	
1750	470 878,05	1 329 472,11		5,00	
1749	470 885,38	1 329 481,23		5,00	
1748	470 894,31	1 329 492,00		5,00	
1747	470 901,76	1 329 498,69		5,00	
1746	470 910,50	1 329 505,37		5,00	
1745	470 921,17	1 329 512,95		5,00	
1744	470 930,17	1 329 519,77		5,00	
1743	470 938,52	1 329 525,81		5,00	
1742	470 944,37	1 329 528,96		5,00	
1741	470 949,96	1 329 534,67		5,00	
1740	470 952,66	1 329 538,92		5,00	

Раздел 2

Сведения о местоположении границ объекта					
1	2	3	4	5	6
1739	470 953,81	1 329 544,83		5,00	
1738	470 955,81	1 329 552,55		5,00	
1737	470 957,87	1 329 558,45		5,00	
1736	470 963,17	1 329 565,34		5,00	
1735	470 971,55	1 329 570,28		5,00	
1734	470 980,39	1 329 578,29		5,00	
1733	470 984,14	1 329 581,87		5,00	
1732	470 988,90	1 329 588,40		5,00	
1731	470 990,06	1 329 596,75		5,00	
1730	470 990,84	1 329 605,38		5,00	
1729	470 992,37	1 329 613,46		5,00	
1728	470 993,27	1 329 620,27		5,00	
1727	470 998,16	1 329 625,41		5,00	
1726	471 011,52	1 329 626,06		5,00	
1725	471 020,78	1 329 627,34		5,00	
1724	471 028,49	1 329 630,81		5,00	
1723	471 034,53	1 329 635,31		5,00	
1722	471 038,51	1 329 644,56		5,00	
1721	471 042,62	1 329 656,64		5,00	
1720	471 049,44	1 329 666,80		5,00	
1719	471 059,08	1 329 675,79		5,00	
1718	471 068,20	1 329 681,83		5,00	
1717	471 076,31	1 329 681,55		5,00	
1716	471 081,05	1 329 686,72		5,00	
1715	471 079,00	1 329 691,86		5,00	
1714	471 068,46	1 329 697,77		5,00	
1713	471 066,27	1 329 703,17		5,00	
1712	471 070,00	1 329 709,47	Фотограмметрический метод	5,00	—
1711	471 080,03	1 329 716,28		5,00	
1710	471 090,69	1 329 720,01		5,00	
1709	471 102,48	1 329 717,45		5,00	
1708	471 114,09	1 329 713,96		5,00	
1707	471 129,12	1 329 707,67		5,00	
1706	471 143,90	1 329 702,66		5,00	
1705	471 160,74	1 329 699,19		5,00	
1704	471 180,40	1 329 698,16		5,00	
1703	471 196,98	1 329 699,44		5,00	
1702	471 212,15	1 329 703,43		5,00	
1701	471 225,39	1 329 711,65		5,00	
1700	471 233,35	1 329 720,26		5,00	
1699	471 240,04	1 329 727,33		5,00	
1698	471 244,79	1 329 736,07		5,00	
1697	471 246,91	1 329 745,78		5,00	
1696	471 247,71	1 329 754,27		5,00	
1695	471 246,91	1 329 761,87		5,00	
1694	471 247,98	1 329 771,52		5,00	
1693	471 253,15	1 329 782,47		5,00	
1692	471 260,85	1 329 788,32		5,00	
1691	471 275,12	1 329 800,46		5,00	
1690	471 281,55	1 329 810,62		5,00	
1689	471 302,24	1 329 846,47		5,00	
1688	471 313,94	1 329 865,11		5,00	
1687	471 333,60	1 329 874,36		5,00	
1686	471 342,76	1 329 881,02		5,00	
1685	471 344,66	1 329 890,03		5,00	

Раздел 2

Сведения о местоположении границ объекта					
1	2	3	4	5	6
1684	471 337,72	1 329 895,99		5,00	
1683	471 330,65	1 329 899,81		5,00	
1682	471 324,48	1 329 905,98		5,00	
1681	471 326,66	1 329 917,68		5,00	
1680	471 332,32	1 329 928,86		5,00	
1679	471 339,39	1 329 941,45		5,00	
1678	471 343,97	1 329 953,40		5,00	
1677	471 345,22	1 329 961,00		5,00	
1676	471 345,58	1 329 971,72		5,00	
1675	471 346,71	1 329 986,31		5,00	
1674	471 351,60	1 329 997,75		5,00	
1673	471 361,49	1 330 013,43		5,00	
1672	471 367,74	1 330 021,41		5,00	
1671	471 378,11	1 330 038,93		5,00	
1670	471 393,03	1 330 056,36		5,00	
1669	471 397,14	1 330 061,72		5,00	
1668	471 409,21	1 330 073,97		5,00	
1667	471 419,20	1 330 085,66		5,00	
1666	471 432,18	1 330 097,87		5,00	
1665	471 444,13	1 330 117,79		5,00	
1664	471 456,47	1 330 135,65		5,00	
1663	471 463,97	1 330 154,20		5,00	
1662	471 472,90	1 330 166,74		5,00	
1661	471 485,72	1 330 186,22		5,00	
1660	471 491,79	1 330 201,24		5,00	
1659	471 498,59	1 330 217,68		5,00	
1658	471 505,31	1 330 233,07		5,00	
1657	471 510,83	1 330 243,69	Фотограмметрический метод	5,00	—
1656	471 515,21	1 330 253,61		5,00	
1655	471 518,52	1 330 261,92		5,00	
1654	471 523,30	1 330 272,79		5,00	
1653	471 529,22	1 330 281,40		5,00	
1652	471 537,55	1 330 286,59		5,00	
1651	471 552,03	1 330 295,62		5,00	
1650	471 572,40	1 330 308,26		5,00	
1649	471 586,02	1 330 315,33		5,00	
1648	471 602,26	1 330 322,07		5,00	
1647	471 627,15	1 330 334,48		5,00	
1646	471 647,72	1 330 346,56		5,00	
1645	471 665,54	1 330 356,39		5,00	
1644	471 682,42	1 330 365,33		5,00	
1643	471 705,22	1 330 370,33		5,00	
1642	471 723,45	1 330 373,91		5,00	
1641	471 749,76	1 330 377,15		5,00	
1640	471 771,87	1 330 378,69		5,00	
1639	471 784,47	1 330 376,89		5,00	
1638	471 791,73	1 330 366,86		5,00	
1637	471 799,83	1 330 364,05		5,00	
1636	471 810,25	1 330 363,22		5,00	
1635	471 822,98	1 330 362,89		5,00	
1634	471 829,10	1 330 368,23		5,00	
1633	471 831,06	1 330 376,23		5,00	
1632	471 834,89	1 330 383,73		5,00	
1631	471 854,23	1 330 384,89		5,00	
1630	471 882,68	1 330 379,93		5,00	

Раздел 2

Сведения о местоположении границ объекта					
1	2	3	4	5	6
1629	471 897,56	1 330 378,60		5,00	
1628	471 922,36	1 330 376,45		5,00	
1627	471 943,41	1 330 375,65		5,00	
1626	471 960,03	1 330 378,33		5,00	
1625	471 971,92	1 330 380,52		5,00	
1624	471 983,36	1 330 383,38		5,00	
1623	471 999,44	1 330 388,39		5,00	
1622	472 013,12	1 330 393,89		5,00	
1621	472 019,73	1 330 398,53		5,00	
1620	472 025,54	1 330 403,76		5,00	
1619	472 032,69	1 330 411,63		5,00	
1618	472 036,62	1 330 423,78		5,00	
1617	472 038,17	1 330 435,37		5,00	
1616	472 044,60	1 330 443,85		5,00	
1615	472 055,91	1 330 442,83		5,00	
1614	472 065,29	1 330 446,17		5,00	
1613	472 071,85	1 330 453,36		5,00	
1612	472 080,33	1 330 464,13		5,00	
1611	472 086,37	1 330 473,29		5,00	
1610	472 092,02	1 330 483,31		5,00	
1609	472 092,02	1 330 493,59		5,00	
1608	472 085,60	1 330 505,93		5,00	
1607	472 085,08	1 330 514,67		5,00	
1606	472 088,43	1 330 524,70		5,00	
1605	472 095,11	1 330 533,95		5,00	
1604	472 103,12	1 330 540,33		5,00	
1603	472 106,07	1 330 546,63		5,00	
1602	472 107,05	1 330 553,20	Фотограмметрический метод	5,00	—
1601	472 099,48	1 330 559,40		5,00	
1600	472 093,82	1 330 563,25		5,00	
1599	472 098,71	1 330 574,05		5,00	
1598	472 107,70	1 330 579,45		5,00	
1597	472 117,73	1 330 584,84		5,00	
1596	472 127,75	1 330 588,44		5,00	
1595	472 137,78	1 330 591,27		5,00	
1594	472 152,17	1 330 592,81		5,00	
1593	472 164,07	1 330 595,38		5,00	
1592	472 175,05	1 330 611,32		5,00	
1591	472 187,39	1 330 624,69		5,00	
1590	472 197,41	1 330 635,23		5,00	
1589	472 204,47	1 330 637,34		5,00	
1588	472 209,65	1 330 636,81		5,00	
1587	472 214,12	1 330 632,16		5,00	
1586	472 216,45	1 330 626,17		5,00	
1585	472 216,98	1 330 620,72		5,00	
1584	472 219,13	1 330 615,40		5,00	
1583	472 226,01	1 330 613,39		5,00	
1582	472 231,55	1 330 612,94		5,00	
1581	472 243,62	1 330 617,05		5,00	
1580	472 253,45	1 330 617,19		5,00	
1579	472 267,93	1 330 617,90		5,00	
1578	472 279,01	1 330 619,11		5,00	
1577	472 292,59	1 330 622,55		5,00	
1576	472 307,61	1 330 629,34		5,00	
1575	472 319,76	1 330 637,75		5,00	

Раздел 2

Сведения о местоположении границ объекта					
1	2	3	4	5	6
1574	472 331,34	1 330 647,05		5,00	
1573	472 346,85	1 330 652,00		5,00	
1572	472 360,51	1 330 663,50		5,00	
1571	472 380,17	1 330 669,93		5,00	
1570	472 396,72	1 330 672,11		5,00	
1569	472 407,29	1 330 675,45		5,00	
1568	472 420,53	1 330 675,71		5,00	
1567	472 430,68	1 330 675,71		5,00	
1566	472 438,27	1 330 672,76		5,00	
1565	472 448,42	1 330 671,60		5,00	
1564	472 454,36	1 330 671,08		5,00	
1563	472 460,12	1 330 673,27		5,00	
1562	472 460,76	1 330 679,31		5,00	
1561	472 457,09	1 330 688,61		5,00	
1560	472 468,60	1 330 688,31		5,00	
1559	472 476,57	1 330 688,56		5,00	
1558	472 482,52	1 330 687,48		5,00	
1557	472 487,75	1 330 688,44		5,00	
1556	472 492,63	1 330 689,72		5,00	
1555	472 497,65	1 330 691,65		5,00	
1554	472 505,23	1 330 689,21		5,00	
1553	472 511,33	1 330 695,36		5,00	
1552	472 515,23	1 330 701,99		5,00	
1551	472 521,04	1 330 703,86		5,00	
1550	472 529,01	1 330 707,20		5,00	
1549	472 535,95	1 330 711,70		5,00	
1548	472 539,29	1 330 718,51		5,00	
1547	472 544,27	1 330 727,30	Фотограмметрический метод	5,00	—
1546	472 549,18	1 330 742,93		5,00	
1545	472 555,10	1 330 756,55		5,00	
1544	472 562,16	1 330 770,95		5,00	
1543	472 573,60	1 330 784,06		5,00	
1542	472 583,50	1 330 793,57		5,00	
1541	472 593,01	1 330 806,93		5,00	
1540	472 600,34	1 330 820,04		5,00	
1539	472 610,68	1 330 825,70		5,00	
1538	472 620,69	1 330 827,40		5,00	
1537	472 628,02	1 330 830,88		5,00	
1536	472 634,19	1 330 835,35		5,00	
1535	472 637,74	1 330 843,82		5,00	
1534	472 645,45	1 330 860,40		5,00	
1533	472 652,26	1 330 876,98		5,00	
1532	472 658,17	1 330 892,92		5,00	
1531	472 663,06	1 330 909,37		5,00	
1530	472 667,68	1 330 924,28		5,00	
1529	472 670,29	1 330 941,08		5,00	
1528	472 667,08	1 330 952,88		5,00	
1527	472 659,84	1 330 960,48		5,00	
1526	472 649,65	1 330 970,58		5,00	
1525	472 639,19	1 330 982,20		5,00	
1524	472 627,58	1 330 997,54		5,00	
1523	472 625,27	1 331 009,62		5,00	
1522	472 622,70	1 331 016,81		5,00	
1521	472 609,08	1 331 023,24		5,00	
1520	472 602,65	1 331 030,95		5,00	

Раздел 2

Сведения о местоположении границ объекта					
1	2	3	4	5	6
1519	472 600,85	1 331 037,34		5,00	
1518	472 595,45	1 331 044,83		5,00	
1517	472 592,11	1 331 052,80		5,00	
1516	472 597,81	1 331 065,76		5,00	
1515	472 593,79	1 331 072,29		5,00	
1514	472 587,10	1 331 074,01		5,00	
1513	472 579,39	1 331 077,09		5,00	
1512	472 577,07	1 331 083,78		5,00	
1511	472 577,33	1 331 093,03		5,00	
1510	472 580,16	1 331 117,19		5,00	
1509	472 584,27	1 331 143,67		5,00	
1508	472 597,12	1 331 169,63		5,00	
1507	472 609,20	1 331 196,36		5,00	
1506	472 618,46	1 331 211,79		5,00	
1505	472 628,74	1 331 226,44		5,00	
1504	472 638,77	1 331 236,98		5,00	
1503	472 642,11	1 331 250,09		5,00	
1502	472 641,34	1 331 265,25		5,00	
1501	472 637,22	1 331 281,96		5,00	
1500	472 643,12	1 331 306,09		5,00	
1499	472 644,55	1 331 331,48		5,00	
1498	472 644,55	1 331 360,43		5,00	
1497	472 643,12	1 331 386,53		5,00	
1496	472 639,02	1 331 412,54		5,00	
1495	472 637,99	1 331 437,99		5,00	
1494	472 640,62	1 331 463,04		5,00	
1493	472 637,40	1 331 485,20		5,00	
1492	472 635,26	1 331 510,23	Фотограмметрический метод	5,00	—
1491	472 632,04	1 331 530,96		5,00	
1490	472 628,11	1 331 554,91		5,00	
1489	472 630,25	1 331 566,35		5,00	
1488	472 639,91	1 331 574,66		5,00	
1487	472 654,21	1 331 577,44		5,00	
1486	472 665,65	1 331 585,39		5,00	
1485	472 676,37	1 331 597,99		5,00	
1484	472 686,38	1 331 612,11		5,00	
1483	472 704,97	1 331 633,21		5,00	
1482	472 716,86	1 331 647,33		5,00	
1481	472 727,49	1 331 662,52		5,00	
1480	472 737,86	1 331 673,96		5,00	
1479	472 753,59	1 331 689,33		5,00	
1478	472 767,18	1 331 697,56		5,00	
1477	472 788,63	1 331 711,14		5,00	
1476	472 806,52	1 331 721,48		5,00	
1475	472 828,35	1 331 726,44		5,00	
1474	472 852,49	1 331 727,77		5,00	
1473	472 862,09	1 331 732,40		5,00	
1472	472 864,07	1 331 749,26		5,00	
1471	472 869,03	1 331 763,49		5,00	
1470	472 882,92	1 331 766,13		5,00	
1469	472 900,12	1 331 759,52		5,00	
1468	472 908,92	1 331 747,22		5,00	
1467	472 929,55	1 331 750,26		5,00	
1466	472 947,99	1 331 761,10		5,00	
1465	472 964,45	1 331 760,58		5,00	

Раздел 2

Сведения о местоположении границ объекта					
1	2	3	4	5	6
1464	472 980,96	1 331 769,77		5,00	
1463	472 999,19	1 331 782,28		5,00	
1462	473 011,23	1 331 793,49		5,00	
1461	473 010,19	1 331 810,35		5,00	
1460	473 004,56	1 331 830,55		5,00	
1459	472 992,22	1 331 845,20		5,00	
1458	472 976,78	1 331 855,18		5,00	
1457	472 966,66	1 331 877,02		5,00	
1456	472 957,37	1 331 886,32		5,00	
1455	472 950,57	1 331 896,33		5,00	
1454	472 945,57	1 331 906,69		5,00	
1453	472 937,53	1 331 929,93		5,00	
1452	472 930,29	1 331 946,02		5,00	
1451	472 920,90	1 331 967,11		5,00	
1450	472 919,83	1 331 983,56		5,00	
1449	472 920,37	1 332 006,08		5,00	
1448	472 923,05	1 332 023,77		5,00	
1447	472 925,73	1 332 037,18		5,00	
1446	472 927,94	1 332 052,59		5,00	
1445	472 938,23	1 332 061,84		5,00	
1444	472 956,73	1 332 060,82		5,00	
1443	472 976,27	1 332 060,30		5,00	
1442	472 994,90	1 332 057,56		5,00	
1441	473 009,92	1 332 056,75		5,00	
1440	473 025,47	1 332 057,20		5,00	
1439	473 045,31	1 332 058,27		5,00	
1438	473 059,43	1 332 061,49		5,00	
1437	473 072,30	1 332 065,78	Фотограмметрический метод	5,00	—
1436	473 085,17	1 332 068,64		5,00	
1435	473 101,08	1 332 075,43		5,00	
1434	473 114,49	1 332 082,94		5,00	
1433	473 124,33	1 332 091,47		5,00	
1432	473 132,72	1 332 094,74		5,00	
1431	473 144,16	1 332 095,99		5,00	
1430	473 153,81	1 332 094,20		5,00	
1429	473 159,80	1 332 098,09		5,00	
1428	473 158,73	1 332 104,61		5,00	
1427	473 150,95	1 332 109,98		5,00	
1426	473 146,66	1 332 113,69		5,00	
1425	473 145,59	1 332 121,02		5,00	
1424	473 145,77	1 332 127,27		5,00	
1423	473 149,70	1 332 135,85		5,00	
1422	473 153,10	1 332 143,49		5,00	
1421	473 159,71	1 332 155,34		5,00	
1420	473 171,87	1 332 167,49		5,00	
1419	473 179,02	1 332 175,00		5,00	
1418	473 184,20	1 332 180,49		5,00	
1417	473 189,74	1 332 182,86		5,00	
1416	473 197,21	1 332 183,18		5,00	
1415	473 204,58	1 332 181,03		5,00	
1414	473 217,58	1 332 175,53		5,00	
1413	473 226,56	1 332 172,99		5,00	
1412	473 238,23	1 332 169,77		5,00	
1411	473 252,30	1 332 165,52		5,00	
1410	473 265,00	1 332 160,34		5,00	

Раздел 2

Сведения о местоположении границ объекта					
1	2	3	4	5	6
1409	473 281,62	1 332 153,37		5,00	
1408	473 296,10	1 332 148,19		5,00	
1407	473 307,81	1 332 143,63		5,00	
1406	473 320,54	1 332 139,07		5,00	
1405	473 335,07	1 332 136,03		5,00	
1404	473 350,62	1 332 134,24		5,00	
1403	473 367,20	1 332 135,32		5,00	
1402	473 381,01	1 332 136,79		5,00	
1401	473 395,48	1 332 137,19		5,00	
1400	473 404,06	1 332 137,46		5,00	
1399	473 422,30	1 332 139,43		5,00	
1398	473 437,04	1 332 143,09		5,00	
1397	473 446,96	1 332 145,50		5,00	
1396	473 458,05	1 332 146,04		5,00	
1395	473 480,60	1 332 150,78		5,00	
1394	473 499,38	1 332 152,48		5,00	
1393	473 512,57	1 332 157,30		5,00	
1392	473 526,87	1 332 168,74		5,00	
1391	473 537,76	1 332 177,66		5,00	
1390	473 547,60	1 332 184,83		5,00	
1389	473 560,65	1 332 194,30		5,00	
1388	473 571,37	1 332 199,67		5,00	
1387	473 582,81	1 332 202,35		5,00	
1386	473 598,54	1 332 203,42		5,00	
1385	473 607,84	1 332 205,74		5,00	
1384	473 623,03	1 332 209,32		5,00	
1383	473 634,65	1 332 209,68		5,00	
1382	473 647,88	1 332 208,60	Фотограмметрический метод	5,00	—
1381	473 659,14	1 332 204,13		5,00	
1380	473 674,87	1 332 198,59		5,00	
1379	473 687,56	1 332 192,69		5,00	
1378	473 695,61	1 332 188,94		5,00	
1377	473 702,76	1 332 182,86		5,00	
1376	473 713,66	1 332 176,43		5,00	
1375	473 727,75	1 332 153,87		5,00	
1374	473 738,55	1 332 132,79		5,00	
1373	473 744,71	1 332 123,02		5,00	
1372	473 754,74	1 332 115,31		5,00	
1371	473 759,11	1 332 104,77		5,00	
1370	473 763,22	1 332 097,83		5,00	
1369	473 772,22	1 332 094,23		5,00	
1368	473 782,76	1 332 095,52		5,00	
1367	473 791,50	1 332 091,40		5,00	
1366	473 799,21	1 332 089,09		5,00	
1365	473 810,78	1 332 091,66		5,00	
1364	473 828,77	1 332 098,60		5,00	
1363	473 842,14	1 332 104,51		5,00	
1362	473 856,27	1 332 107,34		5,00	
1361	473 876,58	1 332 103,23		5,00	
1360	473 891,49	1 332 105,28		5,00	
1359	473 905,11	1 332 113,00		5,00	
1358	473 917,71	1 332 121,99		5,00	
1357	473 931,07	1 332 124,56		5,00	
1356	473 935,96	1 332 130,99		5,00	
1355	473 940,59	1 332 157,98		5,00	

Раздел 2

Сведения о местоположении границ объекта					
1	2	3	4	5	6
1354	473 939,04	1 332 168,00		5,00	
1353	473 918,48	1 332 175,46		5,00	
1352	473 908,33	1 332 174,82		5,00	
1351	473 902,80	1 332 176,23		5,00	
1350	473 899,92	1 332 183,85		5,00	
1349	473 908,47	1 332 187,21		5,00	
1348	473 915,04	1 332 194,03		5,00	
1347	473 920,02	1 332 191,40		5,00	
1346	473 927,71	1 332 179,91		5,00	
1345	473 934,68	1 332 177,50		5,00	
1344	473 940,58	1 332 178,22		5,00	
1343	473 945,59	1 332 180,72		5,00	
1342	473 948,45	1 332 189,12		5,00	
1341	473 950,24	1 332 200,92		5,00	
1340	473 949,52	1 332 214,36		5,00	
1339	473 955,55	1 332 222,01		5,00	
1338	473 959,98	1 332 228,27		5,00	
1337	473 961,23	1 332 234,43		5,00	
1336	473 962,57	1 332 244,71		5,00	
1335	473 961,32	1 332 260,80		5,00	
1334	473 957,56	1 332 274,20		5,00	
1333	473 948,98	1 332 283,68		5,00	
1332	473 941,57	1 332 286,63		5,00	
1331	473 931,29	1 332 287,61		5,00	
1330	473 926,01	1 332 288,77		5,00	
1329	473 915,92	1 332 298,87		5,00	
1328	473 912,16	1 332 305,40		5,00	
1327	473 907,69	1 332 315,14	Фотограмметрический метод	5,00	—
1326	473 899,47	1 332 333,37		5,00	
1325	473 894,82	1 332 351,60		5,00	
1324	473 893,21	1 332 364,29		5,00	
1323	473 895,36	1 332 377,16		5,00	
1322	473 905,19	1 332 402,01		5,00	
1321	473 916,27	1 332 423,46		5,00	
1320	473 930,22	1 332 444,55		5,00	
1319	473 946,30	1 332 466,90		5,00	
1318	473 962,75	1 332 486,38		5,00	
1317	473 977,48	1 332 506,04		5,00	
1316	474 003,88	1 332 525,29		5,00	
1315	474 020,35	1 332 535,31		5,00	
1314	474 037,82	1 332 542,87		5,00	
1313	474 061,52	1 332 567,46		5,00	
1312	474 083,35	1 332 583,33		5,00	
1311	474 097,24	1 332 597,62		5,00	
1310	474 110,74	1 332 603,57		5,00	
1309	474 132,17	1 332 603,97		5,00	
1308	474 154,79	1 332 608,34		5,00	
1307	474 177,41	1 332 611,91		5,00	
1306	474 190,90	1 332 608,34		5,00	
1305	474 192,09	1 332 598,81		5,00	
1304	474 198,05	1 332 589,68		5,00	
1303	474 208,35	1 332 589,52		5,00	
1302	474 218,00	1 332 590,41		5,00	
1301	474 231,23	1 332 590,06		5,00	
1300	474 247,68	1 332 588,27		5,00	

Раздел 2

Сведения о местоположении границ объекта					
1	2	3	4	5	6
1299	474 261,55	1 332 589,29		5,00	
1298	474 274,64	1 332 586,91		5,00	
1297	474 281,10	1 332 579,69		5,00	
1296	474 288,07	1 332 570,39		5,00	
1295	474 293,79	1 332 563,78		5,00	
1294	474 302,37	1 332 551,98		5,00	
1293	474 317,75	1 332 537,50		5,00	
1292	474 328,20	1 332 529,73		5,00	
1291	474 328,83	1 332 522,31		5,00	
1290	474 323,11	1 332 510,33		5,00	
1289	474 319,71	1 332 491,03		5,00	
1288	474 317,92	1 332 470,47		5,00	
1287	474 318,10	1 332 446,70		5,00	
1286	474 319,00	1 332 425,25		5,00	
1285	474 322,04	1 332 395,58		5,00	
1284	474 330,26	1 332 364,29		5,00	
1283	474 339,53	1 332 354,14		5,00	
1282	474 353,42	1 332 329,93		5,00	
1281	474 362,95	1 332 306,91		5,00	
1280	474 373,27	1 332 281,51		5,00	
1279	474 387,16	1 332 259,68		5,00	
1278	474 404,62	1 332 229,12		5,00	
1277	474 419,81	1 332 209,68		5,00	
1276	474 451,45	1 332 179,91		5,00	
1275	474 473,28	1 332 166,81		5,00	
1274	474 491,67	1 332 151,40		5,00	
1273	474 520,27	1 332 140,68		5,00	
1272	474 539,16	1 332 140,62	Фотограмметрический метод	5,00	—
1271	474 559,40	1 332 137,05		5,00	
1270	474 576,42	1 332 141,51		5,00	
1269	474 590,76	1 332 148,95		5,00	
1268	474 602,88	1 332 156,39		5,00	
1267	474 632,97	1 332 171,60		5,00	
1266	474 646,72	1 332 179,51		5,00	
1265	474 658,62	1 332 189,43		5,00	
1264	474 671,32	1 332 202,13		5,00	
1263	474 680,45	1 332 216,03		5,00	
1262	474 690,62	1 332 221,83		5,00	
1261	474 708,71	1 332 226,18		5,00	
1260	474 728,56	1 332 227,17		5,00	
1259	474 749,72	1 332 226,84		5,00	
1258	474 768,57	1 332 220,88		5,00	
1257	474 778,08	1 332 213,64		5,00	
1256	474 783,75	1 332 204,85		5,00	
1255	474 784,24	1 332 196,43		5,00	
1254	474 799,12	1 332 191,82		5,00	
1253	474 808,95	1 332 176,96		5,00	
1252	474 817,17	1 332 163,20		5,00	
1251	474 830,22	1 332 146,76		5,00	
1250	474 843,57	1 332 146,18		5,00	
1249	474 869,36	1 332 146,18		5,00	
1248	474 893,17	1 332 152,53		5,00	
1247	474 909,05	1 332 157,29		5,00	
1246	474 924,13	1 332 162,45		5,00	
1245	474 932,47	1 332 172,37		5,00	

Раздел 2

Сведения о местоположении границ объекта					
1	2	3	4	5	6
1244	474 938,42	1 332 185,86		5,00	
1243	474 949,13	1 332 204,52		5,00	
1242	474 964,61	1 332 215,23		5,00	
1241	474 980,09	1 332 223,96		5,00	
1240	474 993,98	1 332 230,71		5,00	
1239	475 015,02	1 332 235,87		5,00	
1238	475 033,10	1 332 237,20		5,00	
1237	475 047,56	1 332 238,65		5,00	
1236	475 063,43	1 332 236,66		5,00	
1235	475 083,28	1 332 230,31		5,00	
1234	475 101,14	1 332 231,11		5,00	
1233	475 117,01	1 332 225,15		5,00	
1232	475 134,10	1 332 217,54		5,00	
1231	475 158,77	1 332 209,32		5,00	
1230	475 174,32	1 332 202,70		5,00	
1229	475 197,18	1 332 193,40		5,00	
1228	475 223,37	1 332 180,70		5,00	
1227	475 248,77	1 332 174,75		5,00	
1226	475 265,84	1 332 171,58		5,00	
1225	475 283,30	1 332 171,58		5,00	
1224	475 294,02	1 332 174,35		5,00	
1223	475 305,92	1 332 183,88		5,00	
1222	475 322,99	1 332 193,40		5,00	
1221	475 333,31	1 332 203,33		5,00	
1220	475 350,37	1 332 203,72		5,00	
1219	475 357,52	1 332 199,36		5,00	
1218	475 369,51	1 332 196,81		5,00	
1217	475 382,38	1 332 197,16	Фотограмметрический метод	5,00	—
1216	475 400,38	1 332 197,97		5,00	
1215	475 410,10	1 332 191,42		5,00	
1214	475 426,77	1 332 185,27		5,00	
1213	475 444,43	1 332 182,69		5,00	
1212	475 471,42	1 332 172,37		5,00	
1211	475 488,49	1 332 166,81		5,00	
1210	475 506,74	1 332 156,89		5,00	
1209	475 524,60	1 332 150,94		5,00	
1208	475 535,72	1 332 146,57		5,00	
1207	475 551,39	1 332 143,79		5,00	
1206	475 565,48	1 332 144,59		5,00	
1205	475 576,59	1 332 148,76		5,00	
1204	475 585,92	1 332 158,08		5,00	
1203	475 595,25	1 332 176,14		5,00	
1202	475 599,61	1 332 191,62		5,00	
1201	475 597,63	1 332 210,47		5,00	
1200	475 592,87	1 332 231,31		5,00	
1199	475 589,69	1 332 249,16		5,00	
1198	475 592,87	1 332 265,83		5,00	
1197	475 604,39	1 332 277,24		5,00	
1196	475 614,40	1 332 283,68		5,00	
1195	475 623,70	1 332 285,82		5,00	
1194	475 651,58	1 332 282,96		5,00	
1193	475 676,78	1 332 276,71		5,00	
1192	475 697,16	1 332 269,74		5,00	
1191	475 707,89	1 332 266,88		5,00	
1190	475 717,90	1 332 265,62		5,00	

Раздел 2

Сведения о местоположении границ объекта					
1	2	3	4	5	6
1189	475 731,30	1 332 267,95		5,00	
1188	475 752,75	1 332 278,14		5,00	
1187	475 780,28	1 332 296,55		5,00	
1186	475 797,80	1 332 311,74		5,00	
1185	475 813,89	1 332 332,30		5,00	
1184	475 821,04	1 332 346,24		5,00	
1183	475 825,68	1 332 362,69		5,00	
1182	475 838,91	1 332 400,94		5,00	
1181	475 845,88	1 332 419,89		5,00	
1180	475 855,00	1 332 435,08		5,00	
1179	475 866,26	1 332 448,13		5,00	
1178	475 887,53	1 332 466,72		5,00	
1177	475 912,20	1 332 484,59		5,00	
1176	475 940,62	1 332 499,25		5,00	
1175	475 988,55	1 332 530,15		5,00	
1174	476 001,25	1 332 546,03		5,00	
1173	476 004,42	1 332 565,47		5,00	
1172	476 002,84	1 332 584,13		5,00	
1171	475 983,39	1 332 608,34		5,00	
1170	475 969,50	1 332 626,20		5,00	
1169	475 957,20	1 332 644,45		5,00	
1168	475 951,24	1 332 655,96		5,00	
1167	475 946,88	1 332 667,07		5,00	
1166	475 945,69	1 332 683,74		5,00	
1165	475 951,24	1 332 700,41		5,00	
1164	475 964,34	1 332 713,51		5,00	
1163	475 980,22	1 332 721,05		5,00	
1162	476 006,41	1 332 731,37	Фотограмметрический метод	5,00	—
1161	476 033,00	1 332 738,51		5,00	
1160	476 048,08	1 332 740,50		5,00	
1159	476 065,54	1 332 752,01		5,00	
1158	476 084,59	1 332 767,48		5,00	
1157	476 092,13	1 332 778,99		5,00	
1156	476 095,31	1 332 793,28		5,00	
1155	476 092,13	1 332 807,96		5,00	
1154	476 086,18	1 332 822,25		5,00	
1153	476 072,69	1 332 833,36		5,00	
1152	476 062,37	1 332 841,70		5,00	
1151	476 043,72	1 332 855,19		5,00	
1150	476 020,30	1 332 874,64		5,00	
1149	476 004,42	1 332 888,53		5,00	
1148	475 991,33	1 332 906,79		5,00	
1147	475 985,77	1 332 927,03		5,00	
1146	475 984,58	1 332 942,11		5,00	
1145	475 987,36	1 332 961,16		5,00	
1144	475 997,28	1 332 975,05		5,00	
1143	476 009,98	1 332 990,13		5,00	
1142	476 023,47	1 333 004,02		5,00	
1141	476 038,95	1 333 024,26		5,00	
1140	476 044,11	1 333 040,53		5,00	
1139	476 046,89	1 333 054,42		5,00	
1138	476 041,73	1 333 070,70		5,00	
1137	476 033,40	1 333 088,16		5,00	
1136	476 023,47	1 333 102,84		5,00	
1135	476 017,12	1 333 115,15		5,00	

Раздел 2

Сведения о местоположении границ объекта					
1	2	3	4	5	6
1134	476 015,14	1 333 131,02		5,00	
1133	476 017,52	1 333 147,29		5,00	
1132	476 029,43	1 333 171,11		5,00	
1131	476 026,65	1 333 186,58		5,00	
1130	476 020,30	1 333 197,30		5,00	
1129	476 009,19	1 333 200,08		5,00	
1128	475 997,68	1 333 197,70		5,00	
1127	475 982,20	1 333 188,57		5,00	
1126	475 965,11	1 333 191,55		5,00	
1125	475 947,59	1 333 197,45		5,00	
1124	475 916,85	1 333 210,32		5,00	
1123	475 892,51	1 333 220,32		5,00	
1122	475 871,87	1 333 226,27		5,00	
1121	475 855,53	1 333 236,06		5,00	
1120	475 843,29	1 333 243,73		5,00	
1119	475 830,99	1 333 262,78		5,00	
1118	475 816,31	1 333 288,98		5,00	
1117	475 803,61	1 333 314,38		5,00	
1116	475 792,26	1 333 338,13		5,00	
1115	475 777,41	1 333 361,21		5,00	
1114	475 764,32	1 333 377,88		5,00	
1113	475 750,82	1 333 396,53		5,00	
1112	475 737,72	1 333 414,39		5,00	
1111	475 730,05	1 333 433,22		5,00	
1110	475 719,47	1 333 456,86		5,00	
1109	475 709,55	1 333 483,05		5,00	
1108	475 704,85	1 333 502,04		5,00	
1107	475 699,84	1 333 515,80	Фотограмметрический метод	5,00	—
1106	475 692,08	1 333 539,41		5,00	
1105	475 686,13	1 333 559,25		5,00	
1104	475 684,94	1 333 575,92		5,00	
1103	475 683,15	1 333 595,76		5,00	
1102	475 688,91	1 333 613,42		5,00	
1101	475 693,87	1 333 626,32		5,00	
1100	475 704,39	1 333 641,01		5,00	
1099	475 718,28	1 333 657,67		5,00	
1098	475 730,31	1 333 670,62		5,00	
1097	475 747,65	1 333 690,82		5,00	
1096	475 761,69	1 333 708,32		5,00	
1095	475 767,95	1 333 721,72		5,00	
1094	475 771,16	1 333 733,52		5,00	
1093	475 773,49	1 333 745,86		5,00	
1092	475 772,77	1 333 763,37		5,00	
1091	475 768,84	1 333 778,39		5,00	
1090	475 764,91	1 333 789,29		5,00	
1089	475 757,76	1 333 798,77		5,00	
1088	475 748,28	1 333 811,10		5,00	
1087	475 727,21	1 333 823,57		5,00	
1086	475 718,48	1 333 846,59		5,00	
1085	475 695,06	1 333 870,00		5,00	
1084	475 687,92	1 333 881,91		5,00	
1083	475 685,14	1 333 897,78		5,00	
1082	475 680,38	1 333 921,60		5,00	
1081	475 684,74	1 333 933,90		5,00	
1080	475 698,24	1 333 938,26		5,00	

Раздел 2

Сведения о местоположении границ объекта					
1	2	3	4	5	6
1079	475 699,82	1 333 948,19		5,00	
1078	475 694,66	1 333 962,08		5,00	
1077	475 694,66	1 333 977,95		5,00	
1076	475 700,62	1 334 000,97		5,00	
1075	475 693,87	1 334 025,58		5,00	
1074	475 661,72	1 334 050,58		5,00	
1073	475 642,28	1 334 066,46		5,00	
1072	475 628,80	1 334 084,32		5,00	
1071	475 624,51	1 334 096,12		5,00	
1070	475 621,29	1 334 119,36		5,00	
1069	475 617,81	1 334 168,11		5,00	
1068	475 617,09	1 334 185,99		5,00	
1067	475 615,66	1 334 225,31		5,00	
1066	475 613,07	1 334 246,45		5,00	
1065	475 606,16	1 334 263,31		5,00	
1064	475 595,05	1 334 278,39		5,00	
1063	475 592,27	1 334 288,71		5,00	
1062	475 606,56	1 334 293,47		5,00	
1061	475 611,72	1 334 303,39		5,00	
1060	475 609,34	1 334 315,30		5,00	
1059	475 600,21	1 334 321,65		5,00	
1058	475 571,24	1 334 314,90		5,00	
1057	475 550,60	1 334 307,36		5,00	
1056	475 527,58	1 334 313,31		5,00	
1055	475 508,53	1 334 327,20		5,00	
1054	475 490,27	1 334 356,57		5,00	
1053	475 478,37	1 334 382,37		5,00	
1052	475 466,06	1 334 401,81	Фотограмметрический метод	5,00	—
1051	475 460,90	1 334 422,45		5,00	
1050	475 476,38	1 334 447,46		5,00	
1049	475 490,87	1 334 468,49		5,00	
1048	475 494,64	1 334 498,65		5,00	
1047	475 492,06	1 334 526,43		5,00	
1046	475 475,59	1 334 540,92		5,00	
1045	475 454,55	1 334 551,24		5,00	
1044	475 425,58	1 334 556,00		5,00	
1043	475 410,90	1 334 566,91		5,00	
1042	475 411,69	1 334 585,57		5,00	
1041	475 417,84	1 334 601,64		5,00	
1040	475 427,81	1 334 635,59		5,00	
1039	475 425,67	1 334 676,35		5,00	
1038	475 419,23	1 334 707,81		5,00	
1037	475 402,83	1 334 730,69		5,00	
1036	475 381,38	1 334 743,56		5,00	
1035	475 361,69	1 334 743,61		5,00	
1034	475 330,95	1 334 748,62		5,00	
1033	475 320,94	1 334 757,20		5,00	
1032	475 305,92	1 334 780,43		5,00	
1031	475 292,70	1 334 796,52		5,00	
1030	475 279,73	1 334 814,56		5,00	
1029	475 276,66	1 334 837,97		5,00	
1028	475 290,25	1 334 852,27		5,00	
1027	475 312,68	1 334 873,40		5,00	
1026	475 322,87	1 334 883,06		5,00	
1025	475 335,38	1 334 890,21		5,00	

Раздел 2

Сведения о местоположении границ объекта					
1	2	3	4	5	6
1024	475 356,46	1 334 891,47		5,00	
1023	475 365,94	1 334 894,15		5,00	
1022	475 366,47	1 334 904,34		5,00	
1021	475 361,83	1 334 913,27		5,00	
1020	475 362,18	1 334 920,78		5,00	
1019	475 367,01	1 334 927,57		5,00	
1018	475 384,17	1 334 947,59		5,00	
1017	475 396,21	1 334 970,14		5,00	
1016	475 410,78	1 334 994,52		5,00	
1015	475 418,65	1 335 014,54		5,00	
1014	475 431,88	1 335 041,00		5,00	
1013	475 449,39	1 335 068,17		5,00	
1012	475 459,40	1 335 091,05		5,00	
1011	475 467,27	1 335 112,50		5,00	
1010	475 477,18	1 335 132,86		5,00	
1009	475 491,07	1 335 151,11		5,00	
1008	475 518,05	1 335 170,16		5,00	
1007	475 535,93	1 335 177,67		5,00	
1006	475 559,52	1 335 182,32		5,00	
1005	475 585,62	1 335 182,32		5,00	
1004	475 613,51	1 335 185,54		5,00	
1003	475 634,60	1 335 193,76		5,00	
1002	475 649,42	1 335 201,52		5,00	
1001	475 665,43	1 335 207,03		5,00	
1000	475 678,79	1 335 214,61		5,00	
999	475 693,87	1 335 225,73		5,00	
998	475 711,55	1 335 226,34		5,00	
997	475 721,03	1 335 221,69	Фотограмметрический метод	5,00	—
996	475 727,91	1 335 216,28		5,00	
995	475 741,49	1 335 222,95		5,00	
994	475 739,11	1 335 234,06		5,00	
993	475 731,57	1 335 247,56		5,00	
992	475 736,34	1 335 274,15		5,00	
991	475 748,24	1 335 299,94		5,00	
990	475 771,26	1 335 322,96		5,00	
989	475 797,85	1 335 338,44		5,00	
988	475 810,95	1 335 358,28		5,00	
987	475 817,30	1 335 375,75		5,00	
986	475 819,68	1 335 399,56		5,00	
985	475 828,01	1 335 413,45		5,00	
984	475 858,57	1 335 424,96		5,00	
983	475 876,83	1 335 435,67		5,00	
982	475 891,91	1 335 450,76		5,00	
981	475 902,23	1 335 469,81		5,00	
980	475 903,53	1 335 482,38		5,00	
979	475 908,54	1 335 503,47		5,00	
978	475 909,25	1 335 524,21		5,00	
977	475 908,18	1 335 533,50		5,00	
976	475 902,46	1 335 550,66		5,00	
975	475 901,75	1 335 567,82		5,00	
974	475 903,18	1 335 583,91		5,00	
973	475 909,57	1 335 610,30		5,00	
972	475 916,32	1 335 633,32		5,00	
971	475 917,48	1 335 656,13		5,00	
970	475 924,26	1 335 672,21		5,00	

Раздел 2

Сведения о местоположении границ объекта					
1	2	3	4	5	6
969	475 923,07	1 335 692,45		5,00	
968	475 921,87	1 335 713,88		5,00	
967	475 927,83	1 335 726,58		5,00	
966	475 934,57	1 335 743,25		5,00	
965	475 938,03	1 335 760,86		5,00	
964	475 936,96	1 335 769,80		5,00	
963	475 940,53	1 335 782,67		5,00	
962	475 952,33	1 335 794,47		5,00	
961	475 966,27	1 335 799,12		5,00	
960	475 984,50	1 335 799,47		5,00	
959	476 004,52	1 335 795,54		5,00	
958	476 024,90	1 335 785,53		5,00	
957	476 041,70	1 335 776,59		5,00	
956	476 056,72	1 335 762,65		5,00	
955	476 076,02	1 335 752,64		5,00	
954	476 093,90	1 335 749,07		5,00	
953	476 111,77	1 335 748,35		5,00	
952	476 128,22	1 335 744,42		5,00	
951	476 145,38	1 335 737,98		5,00	
950	476 158,61	1 335 735,48		5,00	
949	476 174,34	1 335 736,64		5,00	
948	476 191,50	1 335 740,84		5,00	
947	476 208,66	1 335 750,14		5,00	
946	476 219,38	1 335 756,66		5,00	
945	476 230,11	1 335 758,99		5,00	
944	476 244,76	1 335 757,29		5,00	
943	476 254,06	1 335 751,48		5,00	
942	476 259,06	1 335 745,49	Фотограмметрический метод	5,00	—
941	476 271,93	1 335 727,97		5,00	
940	476 282,30	1 335 710,81		5,00	
939	476 289,09	1 335 695,08		5,00	
938	476 298,03	1 335 678,28		5,00	
937	476 309,83	1 335 656,11		5,00	
936	476 316,62	1 335 650,04		5,00	
935	476 331,28	1 335 639,31		5,00	
934	476 353,80	1 335 633,95		5,00	
933	476 370,96	1 335 634,66		5,00	
932	476 395,99	1 335 640,03		5,00	
931	476 427,49	1 335 657,33		5,00	
930	476 446,34	1 335 670,52		5,00	
929	476 461,82	1 335 681,24		5,00	
928	476 472,14	1 335 683,62		5,00	
927	476 484,44	1 335 678,46		5,00	
926	476 493,97	1 335 663,38		5,00	
925	476 505,88	1 335 645,92		5,00	
924	476 517,39	1 335 627,27		5,00	
923	476 533,66	1 335 607,02		5,00	
922	476 547,15	1 335 584,01		5,00	
921	476 568,48	1 335 557,36		5,00	
920	476 581,53	1 335 544,57		5,00	
919	476 585,82	1 335 530,63		5,00	
918	476 590,65	1 335 518,57		5,00	
917	476 599,76	1 335 507,75		5,00	
916	476 610,31	1 335 501,41		5,00	
915	476 622,64	1 335 496,31		5,00	

Раздел 2

Сведения о местоположении границ объекта					
1	2	3	4	5	6
914	476 634,08	1 335 492,83		5,00	
913	476 646,59	1 335 491,31		5,00	
912	476 669,47	1 335 493,45		5,00	
911	476 693,78	1 335 502,39		5,00	
910	476 719,17	1 335 508,82		5,00	
909	476 741,69	1 335 512,40		5,00	
908	476 757,78	1 335 512,04		5,00	
907	476 765,82	1 335 504,80		5,00	
906	476 771,90	1 335 497,30		5,00	
905	476 776,72	1 335 483,00		5,00	
904	476 781,01	1 335 465,92		5,00	
903	476 787,81	1 335 445,19		5,00	
902	476 790,67	1 335 426,60		5,00	
901	476 791,02	1 335 409,08		5,00	
900	476 789,24	1 335 387,63		5,00	
899	476 788,88	1 335 371,19		5,00	
898	476 790,67	1 335 340,08		5,00	
897	476 793,88	1 335 322,57		5,00	
896	476 797,46	1 335 300,40		5,00	
895	476 804,97	1 335 280,74		5,00	
894	476 815,69	1 335 267,15		5,00	
893	476 833,57	1 335 256,07		5,00	
892	476 852,87	1 335 245,70		5,00	
891	476 872,18	1 335 237,75		5,00	
890	476 890,41	1 335 231,31		5,00	
889	476 904,35	1 335 228,10		5,00	
888	476 916,33	1 335 224,08		5,00	
887	476 927,59	1 335 220,86	Фотограмметрический метод	5,00	—
886	476 937,42	1 335 216,03		5,00	
885	476 948,32	1 335 209,60		5,00	
884	476 957,26	1 335 202,98		5,00	
883	476 966,91	1 335 191,90		5,00	
882	476 976,39	1 335 182,78		5,00	
881	476 985,15	1 335 176,17		5,00	
880	476 992,12	1 335 168,39		5,00	
879	477 000,88	1 335 157,94		5,00	
878	477 015,00	1 335 144,98		5,00	
877	477 026,62	1 335 130,50		5,00	
876	477 032,33	1 335 113,21		5,00	
875	477 043,24	1 335 111,73		5,00	
874	477 051,64	1 335 117,81		5,00	
873	477 062,55	1 335 121,74		5,00	
872	477 080,24	1 335 127,28		5,00	
871	477 094,54	1 335 133,00		5,00	
870	477 099,73	1 335 139,44		5,00	
869	477 100,26	1 335 146,14		5,00	
868	477 098,12	1 335 166,88		5,00	
867	477 096,33	1 335 185,11		5,00	
866	477 096,51	1 335 210,94		5,00	
865	477 094,54	1 335 242,31		5,00	
864	477 094,54	1 335 263,40		5,00	
863	477 099,90	1 335 289,86		5,00	
862	477 103,48	1 335 304,51		5,00	
861	477 109,91	1 335 315,60		5,00	
860	477 117,96	1 335 329,45		5,00	

Раздел 2

Сведения о местоположении границ объекта					
1	2	3	4	5	6
859	477 128,50	1 335 348,84		5,00	
858	477 137,08	1 335 362,43		5,00	
857	477 146,38	1 335 381,38		5,00	
856	477 154,60	1 335 396,39		5,00	
855	477 159,61	1 335 413,55		5,00	
854	477 163,18	1 335 435,45		5,00	
853	477 163,00	1 335 453,68		5,00	
852	477 165,86	1 335 463,69		5,00	
851	477 168,19	1 335 474,33		5,00	
850	477 169,44	1 335 493,36		5,00	
849	477 168,37	1 335 506,23		5,00	
848	477 179,63	1 335 528,31		5,00	
847	477 188,21	1 335 542,61		5,00	
846	477 205,01	1 335 572,28		5,00	
845	477 211,44	1 335 587,30		5,00	
844	477 219,67	1 335 604,10		5,00	
843	477 225,74	1 335 617,33		5,00	
842	477 233,97	1 335 632,34		5,00	
841	477 241,47	1 335 645,21		5,00	
840	477 255,06	1 335 663,80		5,00	
839	477 270,61	1 335 672,11		5,00	
838	477 284,38	1 335 682,48		5,00	
837	477 296,17	1 335 694,19		5,00	
836	477 303,14	1 335 708,31		5,00	
835	477 309,04	1 335 724,58		5,00	
834	477 313,69	1 335 742,09		5,00	
833	477 316,19	1 335 762,11		5,00	
832	477 317,62	1 335 776,06	Фотограмметрический метод	5,00	—
831	477 325,13	1 335 793,22		5,00	
830	477 339,07	1 335 802,15		5,00	
829	477 349,80	1 335 803,58		5,00	
828	477 365,53	1 335 813,95		5,00	
827	477 375,54	1 335 822,89		5,00	
826	477 389,92	1 335 837,01		5,00	
825	477 401,03	1 335 838,60		5,00	
824	477 406,78	1 335 830,56		5,00	
823	477 415,32	1 335 826,99		5,00	
822	477 435,96	1 335 825,03		5,00	
821	477 451,69	1 335 821,10		5,00	
820	477 467,24	1 335 815,20		5,00	
819	477 485,11	1 335 808,77		5,00	
818	477 502,27	1 335 805,19		5,00	
817	477 514,07	1 335 803,94		5,00	
816	477 525,15	1 335 803,76		5,00	
815	477 536,06	1 335 807,16		5,00	
814	477 545,17	1 335 810,91		5,00	
813	477 561,97	1 335 817,35		5,00	
812	477 581,82	1 335 822,00		5,00	
811	477 592,90	1 335 821,28		5,00	
810	477 610,18	1 335 823,52		5,00	
809	477 623,28	1 335 827,89		5,00	
808	477 643,52	1 335 831,85		5,00	
807	477 662,17	1 335 830,27		5,00	
806	477 685,98	1 335 831,46		5,00	
805	477 710,99	1 335 831,06		5,00	

Раздел 2

Сведения о местоположении границ объекта					
1	2	3	4	5	6
804	477 731,03	1 335 836,42		5,00	
803	477 751,67	1 335 847,93		5,00	
802	477 771,71	1 335 861,82		5,00	
801	477 787,78	1 335 876,90		5,00	
800	477 795,92	1 335 887,22		5,00	
799	477 801,67	1 335 899,72		5,00	
798	477 800,88	1 335 922,84		5,00	
797	477 797,51	1 335 945,66		5,00	
796	477 803,86	1 335 969,57		5,00	
795	477 808,42	1 335 998,94		5,00	
794	477 809,61	1 336 044,98		5,00	
793	477 808,22	1 336 074,05		5,00	
792	477 807,43	1 336 110,16		5,00	
791	477 828,86	1 336 119,79		5,00	
790	477 850,67	1 336 136,95		5,00	
789	477 862,82	1 336 154,46		5,00	
788	477 866,40	1 336 174,13		5,00	
787	477 862,63	1 336 189,15		5,00	
786	477 855,84	1 336 211,67		5,00	
785	477 844,40	1 336 229,19		5,00	
784	477 833,67	1 336 253,14		5,00	
783	477 826,17	1 336 268,16		5,00	
782	477 813,65	1 336 284,60		5,00	
781	477 799,71	1 336 299,26		5,00	
780	477 787,20	1 336 316,06		5,00	
779	477 770,40	1 336 344,30		5,00	
778	477 764,32	1 336 353,06		5,00	
777	477 760,03	1 336 366,83	Фотограмметрический метод	5,00	—
776	477 755,24	1 336 382,42		5,00	
775	477 746,00	1 336 393,19		5,00	
774	477 736,39	1 336 402,46		5,00	
773	477 725,89	1 336 425,28		5,00	
772	477 718,74	1 336 437,43		5,00	
771	477 713,38	1 336 458,70		5,00	
770	477 714,09	1 336 479,97		5,00	
769	477 707,83	1 336 497,31		5,00	
768	477 685,67	1 336 508,04		5,00	
767	477 670,90	1 336 511,21		5,00	
766	477 660,19	1 336 526,88		5,00	
765	477 659,59	1 336 562,20		5,00	
764	477 663,86	1 336 584,54		5,00	
763	477 663,86	1 336 648,18		5,00	
762	477 660,82	1 336 671,77		5,00	
761	477 656,53	1 336 701,09		5,00	
760	477 646,89	1 336 719,37		5,00	
759	477 650,46	1 336 729,29		5,00	
758	477 664,75	1 336 736,03		5,00	
757	477 683,88	1 336 732,37		5,00	
756	477 708,73	1 336 729,87		5,00	
755	477 727,85	1 336 731,66		5,00	
754	477 751,09	1 336 744,35		5,00	
753	477 767,74	1 336 767,29		5,00	
752	477 792,35	1 336 781,18		5,00	
751	477 802,75	1 336 800,12		5,00	
750	477 809,01	1 336 817,10		5,00	

Раздел 2

Сведения о местоположении границ объекта					
1	2	3	4	5	6
749	477 814,97	1 336 837,54		5,00	
748	477 833,62	1 336 839,92		5,00	
747	477 857,09	1 336 834,08		5,00	
746	477 888,91	1 336 833,19		5,00	
745	477 916,26	1 336 843,55		5,00	
744	477 942,35	1 336 856,60		5,00	
743	477 962,21	1 336 880,80		5,00	
742	477 978,88	1 336 891,11		5,00	
741	477 995,15	1 336 903,02		5,00	
740	478 006,66	1 336 914,53		5,00	
739	478 022,14	1 336 936,75		5,00	
738	478 037,62	1 336 945,88		5,00	
737	478 056,67	1 336 947,07		5,00	
736	478 074,52	1 336 945,09		5,00	
735	478 101,12	1 336 943,90		5,00	
734	478 118,58	1 336 945,88		5,00	
733	478 136,83	1 336 962,15		5,00	
732	478 160,65	1 336 985,97		5,00	
731	478 178,51	1 336 999,86		5,00	
730	478 195,97	1 337 010,57		5,00	
729	478 217,00	1 337 018,51		5,00	
728	478 240,42	1 337 028,04		5,00	
727	478 261,78	1 337 032,13		5,00	
726	478 276,93	1 337 037,96		5,00	
725	478 299,55	1 337 043,12		5,00	
724	478 317,02	1 337 041,13		5,00	
723	478 338,84	1 337 035,58		5,00	
722	478 353,66	1 337 023,73	Фотограмметрический метод	5,00	—
721	478 376,18	1 337 016,23		5,00	
720	478 400,49	1 337 011,58		5,00	
719	478 429,81	1 337 014,80		5,00	
718	478 452,69	1 337 023,38		5,00	
717	478 472,35	1 337 032,31		5,00	
716	478 489,87	1 337 046,97		5,00	
715	478 508,71	1 337 070,10		5,00	
714	478 521,68	1 337 096,31		5,00	
713	478 527,23	1 337 130,80		5,00	
712	478 530,62	1 337 154,94		5,00	
711	478 535,89	1 337 179,34		5,00	
710	478 553,35	1 337 198,00		5,00	
709	478 590,66	1 337 220,22		5,00	
708	478 610,46	1 337 222,31		5,00	
707	478 619,04	1 337 220,52		5,00	
706	478 631,99	1 337 215,51		5,00	
705	478 655,41	1 337 206,39		5,00	
704	478 671,82	1 337 202,26		5,00	
703	478 700,06	1 337 202,84		5,00	
702	478 710,72	1 337 209,80		5,00	
701	478 710,27	1 337 220,72		5,00	
700	478 700,61	1 337 232,87		5,00	
699	478 691,86	1 337 249,19		5,00	
698	478 716,88	1 337 265,22		5,00	
697	478 726,53	1 337 249,85		5,00	
696	478 751,02	1 337 218,39		5,00	
695	478 780,22	1 337 213,34		5,00	

Раздел 2

Сведения о местоположении границ объекта					
1	2	3	4	5	6
694	478 805,70	1 337 224,87		5,00	
693	478 830,36	1 337 241,23		5,00	
692	478 851,77	1 337 256,51		5,00	
691	478 884,35	1 337 260,27		5,00	
690	478 899,50	1 337 261,34		5,00	
689	478 934,49	1 337 260,53		5,00	
688	478 950,31	1 337 260,13		5,00	
687	478 976,09	1 337 247,53		5,00	
686	478 993,38	1 337 231,04		5,00	
685	479 001,43	1 337 221,12		5,00	
684	479 014,32	1 337 205,08		5,00	
683	479 029,03	1 337 193,98		5,00	
682	479 046,97	1 337 182,13		5,00	
681	479 069,49	1 337 168,73		5,00	
680	479 092,28	1 337 164,44		5,00	
679	479 113,34	1 337 167,44		5,00	
678	479 137,55	1 337 172,99		5,00	
677	479 159,78	1 337 191,65		5,00	
676	479 177,24	1 337 207,52		5,00	
675	479 202,01	1 337 224,20		5,00	
674	479 211,66	1 337 226,17		5,00	
673	479 233,20	1 337 223,79		5,00	
672	479 248,37	1 337 217,63		5,00	
671	479 257,49	1 337 216,56		5,00	
670	479 281,62	1 337 211,73		5,00	
669	479 301,52	1 337 209,69		5,00	
668	479 321,90	1 337 208,62		5,00	
667	479 339,60	1 337 209,96	Фотограмметрический метод	5,00	—
666	479 357,56	1 337 210,76		5,00	
665	479 374,19	1 337 210,50		5,00	
664	479 395,93	1 337 210,63		5,00	
663	479 420,04	1 337 212,91		5,00	
662	479 442,29	1 337 211,03		5,00	
661	479 478,49	1 337 213,18		5,00	
660	479 493,50	1 337 218,54		5,00	
659	479 508,99	1 337 231,04		5,00	
658	479 517,76	1 337 249,49		5,00	
657	479 526,89	1 337 274,10		5,00	
656	479 534,03	1 337 293,94		5,00	
655	479 543,56	1 337 311,01		5,00	
654	479 555,07	1 337 320,93		5,00	
653	479 574,12	1 337 338,00		5,00	
652	479 582,05	1 337 355,46		5,00	
651	479 591,18	1 337 368,95		5,00	
650	479 603,49	1 337 386,41		5,00	
649	479 611,82	1 337 403,48		5,00	
648	479 612,61	1 337 418,56		5,00	
647	479 614,60	1 337 436,42		5,00	
646	479 625,31	1 337 447,53		5,00	
645	479 636,03	1 337 457,85		5,00	
644	479 653,24	1 337 468,33		5,00	
643	479 660,48	1 337 477,98		5,00	
642	479 667,45	1 337 493,27		5,00	
641	479 679,52	1 337 506,40		5,00	
640	479 693,19	1 337 517,13		5,00	

Раздел 2

Сведения о местоположении границ объекта					
1	2	3	4	5	6
639	479 706,33	1 337 526,78		5,00	
638	479 717,86	1 337 535,63		5,00	
637	479 728,58	1 337 545,82		5,00	
636	479 741,19	1 337 554,93		5,00	
635	479 752,98	1 337 567,54		5,00	
634	479 761,56	1 337 583,09		5,00	
633	479 773,90	1 337 604,54		5,00	
632	479 782,48	1 337 623,31		5,00	
631	479 788,38	1 337 634,84		5,00	
630	479 793,74	1 337 648,51		5,00	
629	479 800,71	1 337 666,21		5,00	
628	479 799,64	1 337 679,08		5,00	
627	479 791,21	1 337 699,95		5,00	
626	479 780,89	1 337 720,98		5,00	
625	479 779,30	1 337 740,03		5,00	
624	479 785,25	1 337 755,11		5,00	
623	479 798,35	1 337 776,15		5,00	
622	479 812,64	1 337 787,26		5,00	
621	479 832,09	1 337 801,15		5,00	
620	479 860,66	1 337 813,45		5,00	
619	479 877,33	1 337 822,58		5,00	
618	479 894,79	1 337 832,50		5,00	
617	479 909,08	1 337 848,87		5,00	
616	479 917,81	1 337 862,37		5,00	
615	479 920,99	1 337 881,71		5,00	
614	479 921,78	1 337 899,97		5,00	
613	479 920,46	1 337 916,65		5,00	
612	479 918,60	1 337 938,47	Фотограмметрический метод	5,00	—
611	479 915,83	1 337 957,52		5,00	
610	479 917,41	1 337 982,12		5,00	
609	479 917,41	1 338 003,16		5,00	
608	479 922,18	1 338 019,43		5,00	
607	479 922,18	1 338 034,51		5,00	
606	479 915,03	1 338 055,15		5,00	
605	479 923,37	1 338 082,63		5,00	
604	479 940,04	1 338 098,01		5,00	
603	479 956,70	1 338 103,96		5,00	
602	479 974,96	1 338 108,83		5,00	
601	479 994,80	1 338 108,03		5,00	
600	480 013,46	1 338 103,67		5,00	
599	480 032,90	1 338 100,89		5,00	
598	480 051,14	1 338 102,45		5,00	
597	480 070,44	1 338 104,86		5,00	
596	480 088,68	1 338 107,00		5,00	
595	480 104,74	1 338 112,30		5,00	
594	480 121,99	1 338 120,41		5,00	
593	480 133,25	1 338 131,67		5,00	
592	480 147,66	1 338 150,17		5,00	
591	480 154,43	1 338 165,32		5,00	
590	480 166,85	1 338 178,08		5,00	
589	480 178,36	1 338 193,06		5,00	
588	480 180,23	1 338 207,93		5,00	
587	480 195,52	1 338 215,73		5,00	
586	480 201,69	1 338 228,73		5,00	
585	480 205,18	1 338 250,72		5,00	

Раздел 2

Сведения о местоположении границ объекта					
1	2	3	4	5	6
584	480 205,71	1 338 269,49		5,00	
583	480 206,38	1 338 283,03		5,00	
582	480 210,54	1 338 298,71		5,00	
581	480 219,39	1 338 323,65		5,00	
580	480 226,63	1 338 338,40		5,00	
579	480 232,53	1 338 360,92		5,00	
578	480 237,62	1 338 385,32		5,00	
577	480 237,08	1 338 404,89		5,00	
576	480 235,21	1 338 432,51		5,00	
575	480 240,57	1 338 456,37		5,00	
574	480 244,32	1 338 476,21		5,00	
573	480 248,80	1 338 509,67		5,00	
572	480 250,39	1 338 525,15		5,00	
571	480 252,10	1 338 556,11		5,00	
570	480 257,60	1 338 565,90		5,00	
569	480 266,31	1 338 572,47		5,00	
568	480 278,38	1 338 577,30		5,00	
567	480 294,46	1 338 585,07		5,00	
566	480 311,22	1 338 590,57		5,00	
565	480 330,79	1 338 601,29		5,00	
564	480 347,82	1 338 618,86		5,00	
563	480 363,64	1 338 628,51		5,00	
562	480 384,55	1 338 636,82		5,00	
561	480 407,08	1 338 641,11		5,00	
560	480 429,06	1 338 640,57		5,00	
559	480 446,76	1 338 633,33		5,00	
558	480 458,56	1 338 628,51		5,00	
557	480 473,03	1 338 620,46	Фотограмметрический метод	5,00	—
556	480 484,03	1 338 611,35		5,00	
555	480 495,56	1 338 599,55		5,00	
554	480 512,45	1 338 592,31		5,00	
553	480 529,34	1 338 589,90		5,00	
552	480 547,57	1 338 587,75		5,00	
551	480 567,15	1 338 588,02		5,00	
550	480 587,52	1 338 596,07		5,00	
549	480 600,93	1 338 603,30		5,00	
548	480 621,98	1 338 612,96		5,00	
547	480 633,64	1 338 620,60		5,00	
546	480 660,99	1 338 631,19		5,00	
545	480 682,44	1 338 626,36		5,00	
544	480 695,58	1 338 616,44		5,00	
543	480 709,52	1 338 600,36		5,00	
542	480 717,83	1 338 589,63		5,00	
541	480 725,34	1 338 568,18		5,00	
540	480 733,12	1 338 555,58		5,00	
539	480 745,72	1 338 541,64		5,00	
538	480 757,92	1 338 531,45		5,00	
537	480 774,68	1 338 521,66		5,00	
536	480 787,81	1 338 516,30		5,00	
535	480 802,43	1 338 516,30		5,00	
534	480 823,88	1 338 525,15		5,00	
533	480 837,42	1 338 531,31		5,00	
532	480 864,36	1 338 537,21		5,00	
531	480 885,95	1 338 538,82		5,00	
530	480 907,93	1 338 541,50		5,00	

Раздел 2

Сведения о местоположении границ объекта					
1	2	3	4	5	6
529	480 932,87	1 338 547,00		5,00	
528	480 947,62	1 338 551,02		5,00	
527	480 966,39	1 338 559,33		5,00	
526	480 987,84	1 338 566,04		5,00	
525	480 999,10	1 338 573,27		5,00	
524	481 018,94	1 338 593,25		5,00	
523	481 040,52	1 338 613,49		5,00	
522	481 052,19	1 338 623,28		5,00	
521	481 074,71	1 338 632,40		5,00	
520	481 087,44	1 338 634,41		5,00	
519	481 115,19	1 338 633,60		5,00	
518	481 131,28	1 338 635,75		5,00	
517	481 145,36	1 338 635,21		5,00	
516	481 158,36	1 338 629,58		5,00	
515	481 173,51	1 338 612,42		5,00	
514	481 180,75	1 338 597,14		5,00	
513	481 193,89	1 338 568,98		5,00	
512	481 200,73	1 338 549,81		5,00	
511	481 210,78	1 338 530,37		5,00	
510	481 220,75	1 338 510,86		5,00	
509	481 235,18	1 338 507,85		5,00	
508	481 257,66	1 338 500,14		5,00	
507	481 274,46	1 338 504,90		5,00	
506	481 286,80	1 338 512,95		5,00	
505	481 296,31	1 338 527,16		5,00	
504	481 303,96	1 338 554,37		5,00	
503	481 305,97	1 338 571,40		5,00	
502	481 305,70	1 338 586,14	Фотограмметрический метод	5,00	—
501	481 303,96	1 338 599,69		5,00	
500	481 301,94	1 338 617,38		5,00	
499	481 303,42	1 338 638,03		5,00	
498	481 306,10	1 338 660,15		5,00	
497	481 310,52	1 338 678,78		5,00	
496	481 319,91	1 338 711,76		5,00	
495	481 326,75	1 338 727,58		5,00	
494	481 333,99	1 338 740,32		5,00	
493	481 354,23	1 338 758,15		5,00	
492	481 360,66	1 338 763,38		5,00	
491	481 386,00	1 338 772,09		5,00	
490	481 398,20	1 338 776,78		5,00	
489	481 425,42	1 338 784,56		5,00	
488	481 437,88	1 338 788,18		5,00	
487	481 448,74	1 338 793,41		5,00	
486	481 472,34	1 338 801,58		5,00	
485	481 484,81	1 338 805,34		5,00	
484	481 504,51	1 338 812,84		5,00	
483	481 514,97	1 338 818,01		5,00	
482	481 524,89	1 338 821,76		5,00	
481	481 538,97	1 338 829,20		5,00	
480	481 547,01	1 338 835,10		5,00	
479	481 566,05	1 338 855,21		5,00	
478	481 577,17	1 338 865,80		5,00	
477	481 584,95	1 338 872,37		5,00	
476	481 600,90	1 338 874,25		5,00	
475	481 611,49	1 338 871,63		5,00	

Раздел 2

Сведения о местоположении границ объекта					
1	2	3	4	5	6
474	481 627,05	1 338 861,98		5,00	
473	481 651,18	1 338 840,80		5,00	
472	481 663,11	1 338 828,40		5,00	
471	481 675,44	1 338 818,74		5,00	
470	481 688,85	1 338 810,16		5,00	
469	481 704,27	1 338 803,80		5,00	
468	481 716,33	1 338 803,80		5,00	
467	481 731,21	1 338 809,90		5,00	
466	481 743,01	1 338 824,04		5,00	
465	481 768,64	1 338 862,89		5,00	
464	481 782,53	1 338 879,16		5,00	
463	481 800,39	1 338 896,62		5,00	
462	481 817,45	1 338 907,14		5,00	
461	481 843,05	1 338 898,81		5,00	
460	481 880,16	1 338 877,53		5,00	
459	481 898,12	1 338 871,36		5,00	
458	481 908,18	1 338 869,29		5,00	
457	481 921,18	1 338 867,88		5,00	
456	481 935,12	1 338 866,81		5,00	
455	481 943,17	1 338 867,81		5,00	
454	481 954,29	1 338 875,18		5,00	
453	481 961,92	1 338 882,33		5,00	
452	481 965,82	1 338 892,61		5,00	
451	481 969,58	1 338 906,15		5,00	
450	481 971,32	1 338 917,75		5,00	
449	481 973,87	1 338 935,11		5,00	
448	481 974,27	1 338 960,11		5,00	
447	481 974,54	1 338 981,29	Фотограмметрический метод	5,00	—
446	481 974,27	1 339 004,62		5,00	
445	481 974,67	1 339 028,28		5,00	
444	481 973,73	1 339 044,51		5,00	
443	481 973,73	1 339 068,70		5,00	
442	481 971,32	1 339 095,58		5,00	
441	481 968,10	1 339 118,57		5,00	
440	481 973,33	1 339 139,62		5,00	
439	481 978,69	1 339 153,43		5,00	
438	481 991,16	1 339 175,89		5,00	
437	482 001,08	1 339 181,58		5,00	
436	482 017,57	1 339 182,59		5,00	
435	482 034,87	1 339 172,47		5,00	
434	482 052,56	1 339 156,38		5,00	
433	482 072,60	1 339 133,59		5,00	
432	482 085,00	1 339 120,45		5,00	
431	482 099,48	1 339 107,85		5,00	
430	482 115,44	1 339 095,78		5,00	
429	482 130,38	1 339 090,22		5,00	
428	482 143,25	1 339 088,21		5,00	
427	482 154,99	1 339 089,89		5,00	
426	482 168,66	1 339 101,95		5,00	
425	482 182,60	1 339 121,52		5,00	
424	482 186,02	1 339 142,57		5,00	
423	482 188,53	1 339 155,98		5,00	
422	482 196,27	1 339 165,51		5,00	
421	482 206,36	1 339 171,45		5,00	
420	482 222,28	1 339 155,31		5,00	

Раздел 2

Сведения о местоположении границ объекта					
1	2	3	4	5	6
419	482 240,12	1 339 139,49		5,00	
418	482 253,39	1 339 130,64		5,00	
417	482 266,72	1 339 133,36		5,00	
416	482 279,02	1 339 157,96		5,00	
415	482 291,12	1 339 177,61		5,00	
414	482 304,02	1 339 195,87		5,00	
413	482 317,71	1 339 208,17		5,00	
412	482 330,34	1 339 214,03		5,00	
411	482 350,31	1 339 227,43		5,00	
410	482 363,72	1 339 242,45		5,00	
409	482 396,30	1 339 260,82		5,00	
408	482 428,61	1 339 276,23		5,00	
407	482 456,49	1 339 288,57		5,00	
406	482 466,68	1 339 305,73		5,00	
405	482 463,46	1 339 332,00		5,00	
404	482 457,30	1 339 349,43		5,00	
403	482 451,13	1 339 370,08		5,00	
402	482 452,34	1 339 384,15		5,00	
401	482 457,03	1 339 396,35		5,00	
400	482 475,80	1 339 421,02		5,00	
399	482 491,88	1 339 443,27		5,00	
398	482 504,49	1 339 464,32		5,00	
397	482 513,60	1 339 486,98		5,00	
396	482 509,72	1 339 511,65		5,00	
395	482 501,27	1 339 531,82		5,00	
394	482 496,11	1 339 556,82		5,00	
393	482 483,01	1 339 580,64		5,00	
392	482 467,14	1 339 594,13	Фотограмметрический метод	5,00	—
391	482 460,19	1 339 602,66		5,00	
390	482 462,77	1 339 616,75		5,00	
389	482 480,09	1 339 642,49		5,00	
388	482 495,10	1 339 655,36		5,00	
387	482 511,73	1 339 667,16		5,00	
386	482 529,96	1 339 676,41		5,00	
385	482 570,98	1 339 687,54		5,00	
384	482 590,29	1 339 691,83		5,00	
383	482 617,37	1 339 692,36		5,00	
382	482 632,92	1 339 692,10		5,00	
381	482 652,22	1 339 690,49		5,00	
380	482 676,09	1 339 689,15		5,00	
379	482 700,49	1 339 689,95		5,00	
378	482 713,76	1 339 693,44		5,00	
377	482 723,14	1 339 698,13		5,00	
376	482 732,66	1 339 705,77		5,00	
375	482 740,17	1 339 713,55		5,00	
374	482 750,89	1 339 729,63		5,00	
373	482 758,67	1 339 748,94		5,00	
372	482 763,50	1 339 765,70		5,00	
371	482 766,71	1 339 782,19		5,00	
370	482 768,59	1 339 794,79		5,00	
369	482 766,71	1 339 808,46		5,00	
368	482 765,91	1 339 825,35		5,00	
367	482 767,92	1 339 839,56		5,00	
366	482 771,27	1 339 855,12		5,00	
365	482 775,83	1 339 869,06		5,00	

Раздел 2

Сведения о местоположении границ объекта					
1	2	3	4	5	6
364	482 781,86	1 339 880,59		5,00	
363	482 790,84	1 339 890,51		5,00	
362	482 823,02	1 339 902,84		5,00	
361	482 851,98	1 339 914,91		5,00	
360	482 872,89	1 339 922,28		5,00	
359	482 883,08	1 339 928,31		5,00	
358	482 901,45	1 339 940,92		5,00	
357	482 910,70	1 339 945,74		5,00	
356	482 921,02	1 339 947,75		5,00	
355	482 932,82	1 339 946,68		5,00	
354	482 956,28	1 339 944,13		5,00	
353	482 983,89	1 339 937,30		5,00	
352	483 000,92	1 339 931,13		5,00	
351	483 016,87	1 339 924,83		5,00	
350	483 033,23	1 339 919,06		5,00	
349	483 059,24	1 339 909,01		5,00	
348	483 079,48	1 339 909,41		5,00	
347	483 090,61	1 339 910,35		5,00	
346	483 103,48	1 339 906,33		5,00	
345	483 128,95	1 339 899,89		5,00	
344	483 146,92	1 339 896,14		5,00	
343	483 174,26	1 339 899,62		5,00	
342	483 201,61	1 339 911,02		5,00	
341	483 221,99	1 339 921,88		5,00	
340	483 246,12	1 339 938,50		5,00	
339	483 261,94	1 339 947,08		5,00	
338	483 278,83	1 339 948,69		5,00	
337	483 298,41	1 339 954,19	Фотограмметрический метод	5,00	—
336	483 316,64	1 339 962,23		5,00	
335	483 336,75	1 339 977,38		5,00	
334	483 347,74	1 339 989,45		5,00	
333	483 370,00	1 340 007,41		5,00	
332	483 385,81	1 340 020,28		5,00	
331	483 400,03	1 340 028,32		5,00	
330	483 423,89	1 340 046,29		5,00	
329	483 441,85	1 340 063,58		5,00	
328	483 460,09	1 340 079,80		5,00	
327	483 474,21	1 340 095,78		5,00	
326	483 491,72	1 340 108,76		5,00	
325	483 509,15	1 340 122,17		5,00	
324	483 525,78	1 340 130,75		5,00	
323	483 544,55	1 340 139,60		5,00	
322	483 567,87	1 340 148,98		5,00	
321	483 584,76	1 340 154,34		5,00	
320	483 603,00	1 340 158,90		5,00	
319	483 624,71	1 340 162,66		5,00	
318	483 647,24	1 340 165,34		5,00	
317	483 670,16	1 340 168,15		5,00	
316	483 690,81	1 340 169,89		5,00	
315	483 708,64	1 340 170,16		5,00	
314	483 730,62	1 340 163,19		5,00	
313	483 754,49	1 340 162,92		5,00	
312	483 774,33	1 340 165,60		5,00	
311	483 797,66	1 340 170,43		5,00	
310	483 815,08	1 340 173,65		5,00	

Раздел 2

Сведения о местоположении границ объекта					
1	2	3	4	5	6
309	483 829,36	1 340 175,78		5,00	
308	483 854,02	1 340 176,54		5,00	
307	483 878,62	1 340 173,37		5,00	
306	483 900,05	1 340 172,97		5,00	
305	483 920,69	1 340 172,97		5,00	
304	483 940,54	1 340 168,61		5,00	
303	483 961,17	1 340 153,13		5,00	
302	483 981,41	1 340 147,18		5,00	
301	484 003,71	1 340 147,51		5,00	
300	484 026,50	1 340 162,52		5,00	
299	484 031,82	1 340 175,55		5,00	
298	484 047,15	1 340 187,99		5,00	
297	484 060,39	1 340 198,17		5,00	
296	484 070,31	1 340 212,86		5,00	
295	484 072,69	1 340 233,50		5,00	
294	484 074,28	1 340 252,15		5,00	
293	484 075,47	1 340 269,21		5,00	
292	484 083,61	1 340 281,30		5,00	
291	484 096,51	1 340 293,03		5,00	
290	484 113,91	1 340 296,85		5,00	
289	484 136,97	1 340 298,73		5,00	
288	484 157,61	1 340 304,49		5,00	
287	484 178,80	1 340 318,84		5,00	
286	484 192,47	1 340 327,95		5,00	
285	484 212,04	1 340 338,41		5,00	
284	484 240,18	1 340 345,81		5,00	
283	484 268,89	1 340 349,94		5,00	
282	484 302,88	1 340 352,96	Фотограмметрический метод	5,00	—
281	484 331,46	1 340 355,73		5,00	
280	484 381,46	1 340 358,91		5,00	
279	484 400,67	1 340 358,25		5,00	
278	484 425,12	1 340 361,09		5,00	
277	484 449,73	1 340 364,66		5,00	
276	484 470,36	1 340 369,43		5,00	
275	484 493,38	1 340 368,04		5,00	
274	484 514,02	1 340 360,69		5,00	
273	484 537,44	1 340 355,73		5,00	
272	484 563,63	1 340 355,93		5,00	
271	484 587,15	1 340 357,31		5,00	
270	484 608,48	1 340 360,50		5,00	
269	484 635,46	1 340 358,11		5,00	
268	484 661,15	1 340 362,14		5,00	
267	484 689,84	1 340 370,85		5,00	
266	484 720,14	1 340 373,27		5,00	
265	484 746,59	1 340 383,51		5,00	
264	484 769,05	1 340 392,79		5,00	
263	484 784,49	1 340 382,38		5,00	
262	484 815,45	1 340 380,74		5,00	
261	484 838,12	1 340 392,84		5,00	
260	484 850,72	1 340 405,44		5,00	
259	484 875,92	1 340 417,24		5,00	
258	484 896,30	1 340 420,46		5,00	
257	484 931,69	1 340 425,28		5,00	
256	484 963,87	1 340 434,94		5,00	
255	484 989,07	1 340 444,05		5,00	

Раздел 2

Сведения о местоположении границ объекта					
1	2	3	4	5	6
254	485 012,40	1 340 452,63		5,00	
253	485 025,27	1 340 458,26		5,00	
252	485 038,14	1 340 467,65		5,00	
251	485 051,54	1 340 479,71		5,00	
250	485 064,41	1 340 490,71		5,00	
249	485 077,28	1 340 503,58		5,00	
248	485 091,76	1 340 514,57		5,00	
247	485 107,05	1 340 527,44		5,00	
246	485 124,47	1 340 543,53		5,00	
245	485 136,81	1 340 556,13		5,00	
244	485 147,80	1 340 569,27		5,00	
243	485 160,67	1 340 583,75		5,00	
242	485 171,13	1 340 597,69		5,00	
241	485 188,56	1 340 615,65		5,00	
240	485 206,79	1 340 628,26		5,00	
239	485 231,19	1 340 654,53		5,00	
238	485 250,49	1 340 680,81		5,00	
237	485 263,10	1 340 701,72		5,00	
236	485 273,72	1 340 716,35		5,00	
235	485 298,12	1 340 735,12		5,00	
234	485 322,65	1 340 748,24		5,00	
233	485 347,29	1 340 755,61		5,00	
232	485 373,03	1 340 760,71		5,00	
231	485 396,62	1 340 765,27		5,00	
230	485 415,93	1 340 766,07		5,00	
229	485 438,99	1 340 768,75		5,00	
228	485 458,56	1 340 773,04		5,00	
227	485 479,20	1 340 778,94	Фотограмметрический метод	5,00	—
226	485 497,44	1 340 788,06		5,00	
225	485 509,77	1 340 797,71		5,00	
224	485 534,97	1 340 830,42		5,00	
223	485 556,42	1 340 838,73		5,00	
222	485 571,89	1 340 836,35		5,00	
221	485 586,45	1 340 819,43		5,00	
220	485 608,98	1 340 803,61		5,00	
219	485 636,33	1 340 790,74		5,00	
218	485 660,99	1 340 782,16		5,00	
217	485 689,95	1 340 772,51		5,00	
216	485 711,94	1 340 765,54		5,00	
215	485 741,97	1 340 756,96		5,00	
214	485 774,14	1 340 751,59		5,00	
213	485 802,03	1 340 745,69		5,00	
212	485 836,08	1 340 732,82		5,00	
211	485 870,13	1 340 722,10		5,00	
210	485 904,99	1 340 708,16		5,00	
209	485 925,36	1 340 699,58		5,00	
208	485 935,55	1 340 691,80		5,00	
207	485 944,13	1 340 679,74		5,00	
206	485 960,76	1 340 657,75		5,00	
205	485 973,09	1 340 640,05		5,00	
204	485 992,93	1 340 621,82		5,00	
203	486 017,06	1 340 606,27		5,00	
202	486 035,83	1 340 591,79		5,00	
201	486 057,82	1 340 577,85		5,00	
200	486 075,52	1 340 563,91		5,00	

Раздел 2

Сведения о местоположении границ объекта					
1	2	3	4	5	6
199	486 093,21	1 340 549,96		5,00	
198	486 115,20	1 340 536,02		5,00	
197	486 142,00	1 340 525,40		5,00	
196	486 165,34	1 340 522,35		5,00	
195	486 187,44	1 340 528,77		5,00	
194	486 197,24	1 340 538,70		5,00	
193	486 214,14	1 340 550,50		5,00	
192	486 228,61	1 340 559,62		5,00	
191	486 247,38	1 340 570,07		5,00	
190	486 275,54	1 340 582,14		5,00	
189	486 300,74	1 340 591,25		5,00	
188	486 317,90	1 340 597,15		5,00	
187	486 339,89	1 340 607,88		5,00	
186	486 358,12	1 340 619,94		5,00	
185	486 372,33	1 340 632,81		5,00	
184	486 389,22	1 340 657,48		5,00	
183	486 400,75	1 340 678,13		5,00	
182	486 414,43	1 340 699,58		5,00	
181	486 438,00	1 340 718,40		5,00	
180	486 460,97	1 340 728,81		5,00	
179	486 484,25	1 340 735,24		5,00	
178	486 505,39	1 340 745,05		5,00	
177	486 540,00	1 340 753,32		5,00	
176	486 563,59	1 340 776,29		5,00	
175	486 607,09	1 340 751,78		5,00	
174	486 634,92	1 340 736,93		5,00	
173	486 666,67	1 340 741,30		5,00	
172	486 689,29	1 340 751,22	Фотограмметрический метод	5,00	—
171	486 701,20	1 340 766,30		5,00	
170	486 710,72	1 340 781,78		5,00	
169	486 729,38	1 340 779,40		5,00	
168	486 750,41	1 340 762,73		5,00	
167	486 757,55	1 340 766,70		5,00	
166	486 755,17	1 340 789,32		5,00	
165	486 742,47	1 340 808,37		5,00	
164	486 725,80	1 340 825,43		5,00	
163	486 725,80	1 340 851,23		5,00	
162	486 730,96	1 340 870,68		5,00	
161	486 747,63	1 340 879,01		5,00	
160	486 762,32	1 340 886,55		5,00	
159	486 762,71	1 340 902,03		5,00	
158	486 741,68	1 340 916,72		5,00	
157	486 726,60	1 340 941,32		5,00	
156	486 719,85	1 340 974,66		5,00	
155	486 725,01	1 341 009,58		5,00	
154	486 733,34	1 341 026,25		5,00	
153	486 748,82	1 341 036,18		5,00	
152	486 772,64	1 341 056,42		5,00	
151	486 799,23	1 341 075,47		5,00	
150	486 826,21	1 341 097,29		5,00	
149	486 846,64	1 341 120,27		5,00	
148	486 863,12	1 341 154,05		5,00	
147	486 883,76	1 341 174,29		5,00	
146	486 902,41	1 341 198,89		5,00	
145	486 913,13	1 341 221,52		5,00	

Раздел 2

Сведения о местоположении границ объекта					
1	2	3	4	5	6
144	486 915,51	1 341 270,73		5,00	
143	486 927,31	1 341 301,73		5,00	
142	486 945,67	1 341 335,82		5,00	
141	486 969,88	1 341 370,74		5,00	
140	487 010,76	1 341 428,68		5,00	
139	487 047,67	1 341 471,55		5,00	
138	487 076,64	1 341 494,96		5,00	
137	487 102,04	1 341 523,54		5,00	
136	487 141,73	1 341 546,56		5,00	
135	487 165,94	1 341 571,16		5,00	
134	487 177,84	1 341 601,72		5,00	
133	487 178,24	1 341 641,81		5,00	
132	487 193,72	1 341 673,56		5,00	
131	487 222,69	1 341 689,83		5,00	
130	487 267,94	1 341 683,88		5,00	
129	487 324,69	1 341 687,84		5,00	
128	487 363,98	1 341 686,26		5,00	
127	487 397,71	1 341 677,92		5,00	
126	487 420,73	1 341 662,44		5,00	
125	487 454,07	1 341 644,19		5,00	
124	487 474,31	1 341 639,03		5,00	
123	487 504,08	1 341 635,46		5,00	
122	487 539,00	1 341 633,87		5,00	
121	487 582,66	1 341 635,85		5,00	
120	487 602,50	1 341 639,43		5,00	
119	487 629,89	1 341 648,95		5,00	
118	487 664,02	1 341 655,70		5,00	
117	487 689,42	1 341 662,84	Фотограмметрический метод	5,00	—
116	487 700,53	1 341 684,27		5,00	
115	487 715,61	1 341 697,37		5,00	
114	487 737,84	1 341 691,42		5,00	
113	487 757,68	1 341 677,53		5,00	
112	487 775,54	1 341 673,95		5,00	
111	487 807,69	1 341 668,79		5,00	
110	487 832,69	1 341 678,72		5,00	
109	487 850,94	1 341 694,99		5,00	
108	487 860,07	1 341 718,80		5,00	
107	487 860,47	1 341 736,66		5,00	
106	487 870,79	1 341 739,44		5,00	
105	487 895,00	1 341 733,88		5,00	
104	487 926,75	1 341 739,44		5,00	
103	487 954,93	1 341 758,49		5,00	
102	487 968,82	1 341 786,67		5,00	
101	487 976,75	1 341 804,53		5,00	
100	488 004,14	1 341 809,68		5,00	
99	488 042,64	1 341 818,42		5,00	
98	488 067,24	1 341 829,13		5,00	
97	488 095,82	1 341 849,37		5,00	
96	488 108,52	1 341 875,17		5,00	
95	488 116,85	1 341 900,57		5,00	
94	488 121,22	1 341 928,75		5,00	
93	488 128,36	1 341 970,02		5,00	
92	488 134,31	1 341 984,31		5,00	
91	488 160,90	1 341 980,74		5,00	
90	488 194,64	1 341 980,74		5,00	

Раздел 2

Сведения о местоположении границ объекта					
1	2	3	4	5	6
89	488 220,04	1 341 991,45		5,00	
88	488 237,10	1 342 016,06		5,00	
87	488 254,96	1 342 043,84		5,00	
86	488 277,19	1 342 071,62		5,00	
85	488 298,22	1 342 095,83		5,00	
84	488 306,56	1 342 123,22		5,00	
83	488 337,51	1 342 140,28		5,00	
82	488 380,38	1 342 162,51		5,00	
81	488 419,67	1 342 180,37		5,00	
80	488 448,24	1 342 192,27		5,00	
79	488 469,28	1 342 191,08		5,00	
78	488 485,94	1 342 179,57		5,00	
77	488 507,18	1 342 163,90		5,00	
76	488 515,21	1 342 157,55		5,00	
75	488 532,28	1 342 150,70		5,00	
74	488 525,43	1 342 167,37		5,00	
73	488 514,32	1 342 181,76		5,00	
72	488 501,03	1 342 206,76		5,00	
71	488 492,40	1 342 232,18		5,00	
70	488 505,13	1 342 289,43		5,00	
69	488 514,78	1 342 307,40		5,00	
68	488 533,96	1 342 345,87		5,00	
67	488 539,92	1 342 372,45		5,00	
66	488 535,55	1 342 401,43		5,00	
65	488 553,81	1 342 418,89		5,00	
64	488 583,29	1 342 438,91		5,00	
63	488 609,37	1 342 482,39		5,00	
62	488 622,87	1 342 519,69	Фотограмметрический метод	5,00	—
61	488 628,82	1 342 559,78		5,00	
60	488 629,22	1 342 587,16		5,00	
59	488 647,47	1 342 610,18		5,00	
58	488 658,19	1 342 633,20		5,00	
57	488 662,95	1 342 657,41		5,00	
56	488 668,90	1 342 682,41		5,00	
55	488 700,26	1 342 718,93		5,00	
54	488 726,85	1 342 731,23		5,00	
53	488 751,45	1 342 741,55		5,00	
52	488 765,74	1 342 758,22		5,00	
51	488 778,04	1 342 784,01		5,00	
50	488 787,87	1 342 815,62		5,00	
49	488 790,29	1 342 851,55		5,00	
48	488 797,49	1 342 869,74		5,00	
47	488 801,76	1 342 893,55		5,00	
46	488 808,01	1 342 900,89		5,00	
45	488 815,95	1 342 892,76		5,00	
44	488 830,83	1 342 890,77		5,00	
43	488 846,32	1 342 894,45		5,00	
42	488 871,11	1 342 912,01		5,00	
41	488 885,80	1 342 930,26		5,00	
40	488 892,94	1 342 960,82		5,00	
39	488 891,35	1 342 985,82		5,00	
38	488 886,19	1 343 004,87		5,00	
37	488 885,00	1 343 023,92		5,00	
36	488 905,84	1 343 050,12		5,00	
35	488 923,30	1 343 067,98		5,00	

Раздел 2

Сведения о местоположении границ объекта					
1	2	3	4	5	6
34	488 934,81	1 343 085,44	Фотограмметрический метод	5,00	—
33	488 940,37	1 343 106,87		5,00	
32	488 943,14	1 343 132,67		5,00	
31	488 944,34	1 343 159,66		5,00	
30	488 945,92	1 343 189,42		5,00	
29	488 941,76	1 343 215,22		5,00	
28	488 944,14	1 343 238,24		5,00	
27	488 945,33	1 343 262,84		5,00	
26	488 944,14	1 343 284,67		5,00	
25	488 936,99	1 343 308,88		5,00	
24	488 921,52	1 343 326,74		5,00	
23	488 899,49	1 343 345,00		5,00	
22	488 884,61	1 343 357,70		5,00	
21	488 876,67	1 343 376,75		5,00	
20	488 876,27	1 343 397,78		5,00	
19	488 884,80	1 343 411,67		5,00	
18	488 904,25	1 343 429,13		5,00	
17	488 929,25	1 343 454,53		5,00	
16	488 941,76	1 343 471,20		5,00	
15	488 944,93	1 343 494,62		5,00	
14	488 941,76	1 343 511,68		5,00	
13	488 927,67	1 343 532,92		5,00	
12	488 910,60	1 343 556,53		5,00	
11	488 900,68	1 343 575,18		5,00	
10	488 899,89	1 343 597,01		5,00	
9	488 903,26	1 343 629,16		5,00	
8	488 912,39	1 343 661,70		5,00	
7	488 918,34	1 343 692,26		5,00	
6	488 925,48	1 343 724,81		5,00	
5	488 929,85	1 343 754,17		5,00	
4	488 937,79	1 343 787,11		5,00	
3	488 941,68	1 343 809,00		5,00	
2	488 961,26	1 343 794,48		5,00	
1	489 128,86	1 343 726,31		5,00	
Вырез 1 из 1					
3930	481 848,01	1 338 832,13	Фотограмметрический метод	5,00	—
3931	481 858,93	1 338 840,86		5,00	
3932	481 852,58	1 338 858,92		5,00	
3933	481 831,74	1 338 878,56		5,00	
3934	481 818,84	1 338 886,50		5,00	
3935	481 807,33	1 338 877,57		5,00	
3936	481 821,42	1 338 860,51		5,00	
3937	481 834,72	1 338 842,65		5,00	
3930	481 848,01	1 338 832,13		5,00	
(2)					
3938	487 183,12	1 342 036,06	Фотограмметрический метод	5,00	—
3939	487 117,62	1 342 025,29		5,00	
3940	487 046,46	1 341 999,01		5,00	
3941	487 034,60	1 341 991,84		5,00	
3942	487 023,53	1 341 987,74		5,00	
3943	486 978,96	1 341 964,52		5,00	
3944	486 949,19	1 341 943,88		5,00	
3945	486 913,94	1 341 912,70		5,00	
3946	486 886,95	1 341 874,15		5,00	
3947	486 863,93	1 341 831,29		5,00	

Раздел 2

Сведения о местоположении границ объекта					
1	2	3	4	5	6
3948	486 839,45	1 341 822,40		5,00	
3949	486 768,75	1 341 806,14		5,00	
3950	486 715,13	1 341 772,16		5,00	
3951	486 674,86	1 341 723,08		5,00	
3952	486 652,00	1 341 663,86		5,00	
3953	486 649,22	1 341 650,76		5,00	
3954	486 646,95	1 341 580,48		5,00	
3955	486 650,93	1 341 568,52		5,00	
3956	486 627,79	1 341 527,31		5,00	
3957	486 610,02	1 341 492,32		5,00	
3958	486 595,66	1 341 471,19		5,00	
3959	486 583,00	1 341 449,79		5,00	
3960	486 570,88	1 341 426,04		5,00	
3961	486 555,84	1 341 416,02		5,00	
3962	486 533,22	1 341 399,75		5,00	
3963	486 488,93	1 341 355,95		5,00	
3964	486 467,90	1 341 327,38		5,00	
3965	486 431,53	1 341 308,89		5,00	
3966	486 387,94	1 341 280,09		5,00	
3967	486 366,90	1 341 261,83		5,00	
3968	486 334,61	1 341 226,14		5,00	
3969	486 311,79	1 341 183,76		5,00	
3970	486 285,16	1 341 151,41		5,00	
3971	486 261,34	1 341 117,27		5,00	
3972	486 241,74	1 341 082,09		5,00	
3973	486 225,47	1 341 044,39		5,00	
3974	486 210,31	1 341 006,80		5,00	
3975	486 195,93	1 340 932,42	Фотограмметрический метод	5,00	—
3976	486 210,23	1 340 858,03		5,00	
3977	486 220,95	1 340 831,22		5,00	
3978	486 235,48	1 340 808,11		5,00	
3979	486 222,12	1 340 788,55		5,00	
3980	486 210,40	1 340 783,88		5,00	
3981	486 187,08	1 340 773,96		5,00	
3982	486 175,91	1 340 768,80		5,00	
3983	486 160,27	1 340 760,98		5,00	
3984	486 142,13	1 340 772,37		5,00	
3985	486 134,55	1 340 799,42		5,00	
3986	486 091,63	1 340 858,99		5,00	
3987	486 012,89	1 340 909,53		5,00	
3988	485 991,44	1 340 917,04		5,00	
3989	485 968,75	1 340 923,50		5,00	
3990	485 949,45	1 340 927,79		5,00	
3991	485 897,94	1 340 951,26		5,00	
3992	485 879,97	1 340 957,16		5,00	
3993	485 855,35	1 340 963,55		5,00	
3994	485 834,43	1 340 967,57		5,00	
3995	485 803,33	1 340 971,06		5,00	
3996	485 774,75	1 340 972,01		5,00	
3997	485 761,99	1 340 972,89		5,00	
3998	485 744,57	1 340 979,03		5,00	
3999	485 722,32	1 340 999,42		5,00	
4000	485 683,24	1 341 027,58		5,00	
4001	485 638,55	1 341 045,58		5,00	
4002	485 627,56	1 341 048,53		5,00	

Раздел 2

Сведения о местоположении границ объекта					
1	2	3	4	5	6
4003	485 562,12	1 341 054,89		5,00	
4004	485 538,53	1 341 053,29		5,00	
4005	485 481,20	1 341 040,75		5,00	
4006	485 465,65	1 341 034,85		5,00	
4007	485 420,34	1 341 010,60		5,00	
4008	485 409,07	1 341 002,55		5,00	
4009	485 383,04	1 340 978,12		5,00	
4010	485 347,59	1 340 974,00		5,00	
4011	485 322,92	1 340 968,91		5,00	
4012	485 306,21	1 340 964,70		5,00	
4013	485 290,94	1 340 960,15		5,00	
4014	485 263,07	1 340 951,84		5,00	
4015	485 239,22	1 340 943,04		5,00	
4016	485 220,45	1 340 934,73		5,00	
4017	485 200,50	1 340 924,52		5,00	
4018	485 183,07	1 340 914,33		5,00	
4019	485 156,99	1 340 896,16		5,00	
4020	485 132,86	1 340 876,32		5,00	
4021	485 096,24	1 340 836,82		5,00	
4022	485 082,30	1 340 816,98		5,00	
4023	485 075,28	1 340 806,28		5,00	
4024	485 068,80	1 340 795,68		5,00	
4025	485 047,63	1 340 780,76		5,00	
4026	485 027,86	1 340 764,87		5,00	
4027	484 999,71	1 340 739,13		5,00	
4028	484 980,21	1 340 718,58		5,00	
4029	484 966,53	1 340 701,95		5,00	
4030	484 955,80	1 340 688,35	Фотограмметрический метод	5,00	—
4031	484 946,08	1 340 673,92		5,00	
4032	484 917,55	1 340 666,28		5,00	
4033	484 906,09	1 340 667,71		5,00	
4034	484 884,02	1 340 669,24		5,00	
4035	484 864,45	1 340 669,51		5,00	
4036	484 820,74	1 340 665,28		5,00	
4037	484 786,15	1 340 658,04		5,00	
4038	484 774,75	1 340 655,31		5,00	
4039	484 740,16	1 340 645,92		5,00	
4040	484 705,99	1 340 633,21		5,00	
4041	484 692,58	1 340 626,77		5,00	
4042	484 651,96	1 340 600,83		5,00	
4043	484 639,86	1 340 590,86		5,00	
4044	484 623,67	1 340 572,87		5,00	
4045	484 602,93	1 340 570,89		5,00	
4046	484 578,30	1 340 574,42		5,00	
4047	484 552,50	1 340 578,43		5,00	
4048	484 503,14	1 340 579,49		5,00	
4049	484 483,26	1 340 578,52		5,00	
4050	484 461,53	1 340 576,92		5,00	
4051	484 436,79	1 340 573,74		5,00	
4052	484 407,14	1 340 570,85		5,00	
4053	484 376,48	1 340 567,30		5,00	
4054	484 343,96	1 340 565,22		5,00	
4055	484 322,68	1 340 563,21		5,00	
4056	484 303,68	1 340 562,19		5,00	
4057	484 271,34	1 340 559,98		5,00	

Раздел 2

Сведения о местоположении границ объекта					
1	2	3	4	5	6
4058	484 235,10	1 340 557,12		5,00	
4059	484 222,66	1 340 555,04		5,00	
4060	484 203,58	1 340 551,93		5,00	
4061	484 166,20	1 340 544,18		5,00	
4062	484 127,86	1 340 531,83		5,00	
4063	484 114,99	1 340 526,20		5,00	
4064	484 077,63	1 340 504,51		5,00	
4065	484 062,91	1 340 501,63		5,00	
4066	484 046,83	1 340 497,34		5,00	
4067	484 031,29	1 340 492,51		5,00	
4068	484 015,47	1 340 486,88		5,00	
4069	483 955,59	1 340 453,01		5,00	
4070	483 940,58	1 340 440,67		5,00	
4071	483 915,27	1 340 412,16		5,00	
4072	483 879,71	1 340 410,01		5,00	
4073	483 857,57	1 340 408,78		5,00	
4074	483 812,70	1 340 401,09		5,00	
4075	483 793,65	1 340 395,53		5,00	
4076	483 748,77	1 340 371,95		5,00	
4077	483 738,35	1 340 374,45		5,00	
4078	483 718,57	1 340 377,04		5,00	
4079	483 672,52	1 340 377,74		5,00	
4080	483 652,54	1 340 375,73		5,00	
4081	483 635,23	1 340 373,40		5,00	
4082	483 618,56	1 340 371,88		5,00	
4083	483 605,98	1 340 370,32		5,00	
4084	483 585,34	1 340 367,11		5,00	
4085	483 568,85	1 340 364,28	Фотограмметрический метод	5,00	—
4086	483 557,48	1 340 362,31		5,00	
4087	483 539,92	1 340 359,73		5,00	
4088	483 513,65	1 340 354,06		5,00	
4089	483 494,08	1 340 348,43		5,00	
4090	483 474,82	1 340 341,81		5,00	
4091	483 459,13	1 340 335,51		5,00	
4092	483 445,30	1 340 329,69		5,00	
4093	483 423,02	1 340 318,58		5,00	
4094	483 406,24	1 340 309,30		5,00	
4095	483 393,87	1 340 302,25		5,00	
4096	483 365,74	1 340 283,30		5,00	
4097	483 350,32	1 340 271,10		5,00	
4098	483 322,01	1 340 243,76		5,00	
4099	483 309,72	1 340 229,29		5,00	
4100	483 299,30	1 340 218,06		5,00	
4101	483 285,87	1 340 205,65		5,00	
4102	483 267,69	1 340 198,08		5,00	
4103	483 248,93	1 340 187,62		5,00	
4104	483 206,59	1 340 155,45		5,00	
4105	483 192,55	1 340 149,95		5,00	
4106	483 179,65	1 340 144,38		5,00	
4107	483 162,58	1 340 136,27		5,00	
4108	483 136,73	1 340 128,84		5,00	
4109	483 119,30	1 340 134,87		5,00	
4110	483 097,01	1 340 141,91		5,00	
4111	483 083,74	1 340 147,20		5,00	
4112	483 061,63	1 340 154,94		5,00	

Раздел 2

Сведения о местоположении границ объекта					
1	2	3	4	5	6
4113	483 040,76	1 340 160,90		5,00	
4114	483 028,09	1 340 164,76		5,00	
4115	483 004,88	1 340 172,95		5,00	
4116	482 970,79	1 340 181,70		5,00	
4117	482 949,61	1 340 185,18		5,00	
4118	482 893,76	1 340 186,47		5,00	
4119	482 870,97	1 340 183,79		5,00	
4120	482 836,11	1 340 176,49		5,00	
4121	482 817,61	1 340 170,86		5,00	
4122	482 797,31	1 340 164,17		5,00	
4123	482 764,11	1 340 149,64		5,00	
4124	482 749,50	1 340 141,60		5,00	
4125	482 723,37	1 340 123,40		5,00	
4126	482 692,76	1 340 107,99		5,00	
4127	482 677,61	1 340 098,60		5,00	
4128	482 641,51	1 340 070,00		5,00	
4129	482 626,10	1 340 054,59		5,00	
4130	482 613,13	1 340 040,31		5,00	
4131	482 603,75	1 340 028,91		5,00	
4132	482 593,43	1 340 015,23		5,00	
4133	482 585,12	1 340 003,16		5,00	
4134	482 568,15	1 339 973,33		5,00	
4135	482 560,37	1 339 956,44		5,00	
4136	482 549,51	1 339 931,19		5,00	
4137	482 528,83	1 339 920,79		5,00	
4138	482 510,92	1 339 916,68		5,00	
4139	482 484,91	1 339 909,44		5,00	
4140	482 470,87	1 339 904,97	Фотограмметрический метод	5,00	—
4141	482 447,01	1 339 896,39		5,00	
4142	482 418,17	1 339 883,36		5,00	
4143	482 395,78	1 339 871,03		5,00	
4144	482 381,08	1 339 862,08		5,00	
4145	482 361,64	1 339 849,08		5,00	
4146	482 335,55	1 339 828,28		5,00	
4147	482 316,38	1 339 810,18		5,00	
4148	482 302,07	1 339 795,19		5,00	
4149	482 276,46	1 339 765,42		5,00	
4150	482 249,93	1 339 725,91		5,00	
4151	482 236,80	1 339 700,17		5,00	
4152	482 218,63	1 339 632,36		5,00	
4153	482 208,41	1 339 622,48		5,00	
4154	482 188,03	1 339 594,33		5,00	
4155	482 166,98	1 339 557,61		5,00	
4156	482 161,08	1 339 544,20		5,00	
4157	482 147,03	1 339 497,51		5,00	
4158	482 144,70	1 339 448,80		5,00	
4159	482 146,58	1 339 423,60		5,00	
4160	482 135,34	1 339 404,59		5,00	
4161	482 100,29	1 339 387,44		5,00	
4162	482 088,14	1 339 377,44		5,00	
4163	482 035,31	1 339 389,82		5,00	
4164	481 982,61	1 339 387,82		5,00	
4165	481 969,91	1 339 385,63		5,00	
4166	481 928,57	1 339 373,84		5,00	
4167	481 870,95	1 339 341,92		5,00	

Раздел 2

Сведения о местоположении границ объекта					
1	2	3	4	5	6
4168	481 818,91	1 339 286,48		5,00	
4169	481 806,94	1 339 266,78		5,00	
4170	481 799,16	1 339 252,50		5,00	
4171	481 791,23	1 339 236,84		5,00	
4172	481 784,69	1 339 222,21		5,00	
4173	481 773,98	1 339 191,83		5,00	
4174	481 768,08	1 339 170,04		5,00	
4175	481 763,29	1 339 110,56		5,00	
4176	481 743,52	1 339 105,10		5,00	
4177	481 694,04	1 339 083,92		5,00	
4178	481 675,69	1 339 072,94		5,00	
4179	481 634,01	1 339 083,76		5,00	
4180	481 605,69	1 339 087,01		5,00	
4181	481 550,75	1 339 083,54		5,00	
4182	481 540,16	1 339 081,39		5,00	
4183	481 467,33	1 339 050,72		5,00	
4184	481 435,54	1 339 025,42		5,00	
4185	481 422,37	1 339 012,60		5,00	
4186	481 409,67	1 339 007,73		5,00	
4187	481 387,14	1 338 999,45		5,00	
4188	481 371,72	1 338 992,71		5,00	
4189	481 353,28	1 338 986,27		5,00	
4190	481 326,46	1 338 977,66		5,00	
4191	481 300,19	1 338 968,64		5,00	
4192	481 279,54	1 338 960,19		5,00	
4193	481 254,47	1 338 948,26		5,00	
4194	481 224,29	1 338 930,49		5,00	
4195	481 206,05	1 338 917,49	Фотограмметрический метод	5,00	—
4196	481 158,67	1 338 869,82		5,00	
4197	481 127,55	1 338 868,49		5,00	
4198	481 105,69	1 338 869,56		5,00	
4199	481 038,65	1 338 861,43		5,00	
4200	481 018,00	1 338 855,27		5,00	
4201	480 985,89	1 338 844,19		5,00	
4202	480 944,08	1 338 823,68		5,00	
4203	480 923,70	1 338 810,54		5,00	
4204	480 911,00	1 338 801,64		5,00	
4205	480 891,97	1 338 787,16		5,00	
4206	480 863,98	1 338 830,76		5,00	
4207	480 821,30	1 338 882,79		5,00	
4208	480 763,77	1 338 917,72		5,00	
4209	480 697,91	1 338 931,59		5,00	
4210	480 631,18	1 338 922,83		5,00	
4211	480 621,18	1 338 919,73		5,00	
4212	480 558,21	1 338 887,13		5,00	
4213	480 538,40	1 338 865,28		5,00	
4214	480 524,34	1 338 869,95		5,00	
4215	480 500,21	1 338 877,18		5,00	
4216	480 475,62	1 338 882,90		5,00	
4217	480 448,27	1 338 887,46		5,00	
4218	480 434,65	1 338 889,25		5,00	
4219	480 409,72	1 338 891,66		5,00	
4220	480 354,96	1 338 889,42		5,00	
4221	480 338,60	1 338 886,47		5,00	
4222	480 322,77	1 338 880,52		5,00	

Раздел 2

Сведения о местоположении границ объекта					
1	2	3	4	5	6
4223	480 286,81	1 338 883,19		5,00	
4224	480 225,91	1 338 869,08		5,00	
4225	480 167,76	1 338 847,51		5,00	
4226	480 122,67	1 338 812,15		5,00	
4227	480 089,47	1 338 765,45		5,00	
4228	480 082,12	1 338 749,87		5,00	
4229	480 057,12	1 338 729,27		5,00	
4230	480 038,27	1 338 711,18		5,00	
4231	480 012,53	1 338 683,02		5,00	
4232	479 992,85	1 338 657,69		5,00	
4233	479 979,13	1 338 636,75		5,00	
4234	479 948,45	1 338 555,63		5,00	
4235	479 944,21	1 338 526,17		5,00	
4236	479 942,50	1 338 509,11		5,00	
4237	479 941,29	1 338 488,06		5,00	
4238	479 941,06	1 338 470,41		5,00	
4239	479 941,37	1 338 460,34		5,00	
4240	479 926,97	1 338 423,54		5,00	
4241	479 921,61	1 338 402,36		5,00	
4242	479 916,08	1 338 368,62		5,00	
4243	479 915,01	1 338 354,67		5,00	
4244	479 914,44	1 338 336,00		5,00	
4245	479 914,69	1 338 321,46		5,00	
4246	479 857,20	1 338 306,07		5,00	
4247	479 834,58	1 338 296,25		5,00	
4248	479 787,64	1 338 267,63		5,00	
4249	479 750,27	1 338 227,31		5,00	
4250	479 737,17	1 338 208,56	Фотограмметрический метод	5,00	—
4251	479 716,42	1 338 170,72		5,00	
4252	479 707,69	1 338 149,68		5,00	
4253	479 694,70	1 338 103,19		5,00	
4254	479 692,72	1 338 090,19		5,00	
4255	479 689,49	1 338 064,85		5,00	
4256	479 688,35	1 338 028,04		5,00	
4257	479 689,99	1 338 001,07		5,00	
4258	479 688,74	1 337 983,45		5,00	
4259	479 668,25	1 337 970,05		5,00	
4260	479 651,63	1 337 956,91		5,00	
4261	479 628,22	1 337 935,16		5,00	
4262	479 613,63	1 337 919,24		5,00	
4263	479 580,42	1 337 869,95		5,00	
4264	479 568,91	1 337 845,74		5,00	
4265	479 552,92	1 337 796,53		5,00	
4266	479 548,56	1 337 773,11		5,00	
4267	479 545,57	1 337 723,86		5,00	
4268	479 549,59	1 337 702,54		5,00	
4269	479 527,13	1 337 683,88		5,00	
4270	479 513,98	1 337 674,43		5,00	
4271	479 473,67	1 337 635,92		5,00	
4272	479 457,59	1 337 615,54		5,00	
4273	479 446,93	1 337 600,69		5,00	
4274	479 432,65	1 337 578,75		5,00	
4275	479 422,84	1 337 561,94		5,00	
4276	479 414,50	1 337 545,90		5,00	
4277	479 406,08	1 337 531,37		5,00	

Раздел 2

Сведения о местоположении границ объекта					
1	2	3	4	5	6
4278	479 391,50	1 337 504,33		5,00	
4279	479 368,43	1 337 475,92		5,00	
4280	479 354,94	1 337 457,67		5,00	
4281	479 337,98	1 337 464,53		5,00	
4282	479 323,75	1 337 469,45		5,00	
4283	479 231,89	1 337 478,63		5,00	
4284	479 219,65	1 337 476,99		5,00	
4285	479 202,68	1 337 476,37		5,00	
4286	479 186,06	1 337 475,30		5,00	
4287	479 159,43	1 337 471,77		5,00	
4288	479 089,93	1 337 509,00		5,00	
4289	479 077,11	1 337 519,74		5,00	
4290	478 995,03	1 337 575,03		5,00	
4291	478 978,09	1 337 581,11		5,00	
4292	478 916,67	1 337 592,77		5,00	
4293	478 854,65	1 337 584,90		5,00	
4294	478 840,35	1 337 580,73		5,00	
4295	478 824,61	1 337 578,70		5,00	
4296	478 798,49	1 337 573,53		5,00	
4297	478 766,69	1 337 565,01		5,00	
4298	478 698,17	1 337 529,97		5,00	
4299	478 681,42	1 337 525,13		5,00	
4300	478 663,30	1 337 518,47		5,00	
4301	478 621,97	1 337 497,57		5,00	
4302	478 606,96	1 337 493,06		5,00	
4303	478 578,69	1 337 491,67		5,00	
4304	478 557,96	1 337 489,17		5,00	
4305	478 517,66	1 337 480,00	Фотограмметрический метод	5,00	—
4306	478 497,64	1 337 473,21		5,00	
4307	478 487,63	1 337 469,51		5,00	
4308	478 471,54	1 337 463,08		5,00	
4309	478 430,63	1 337 440,88		5,00	
4310	478 416,73	1 337 431,09		5,00	
4311	478 403,08	1 337 429,60		5,00	
4312	478 381,25	1 337 425,63		5,00	
4313	478 356,58	1 337 419,50		5,00	
4314	478 340,31	1 337 414,34		5,00	
4315	478 264,67	1 337 370,25		5,00	
4316	478 253,55	1 337 359,93		5,00	
4317	478 225,68	1 337 321,78		5,00	
4318	478 210,45	1 337 321,24		5,00	
4319	478 184,01	1 337 320,76		5,00	
4320	478 106,77	1 337 303,73		5,00	
4321	478 091,39	1 337 296,94		5,00	
4322	478 062,55	1 337 280,31		5,00	
4323	478 050,97	1 337 305,49		5,00	
4324	478 042,39	1 337 320,14		5,00	
4325	478 006,71	1 337 364,89		5,00	
4326	477 959,82	1 337 397,69		5,00	
4327	477 905,56	1 337 415,88		5,00	
4328	477 893,76	1 337 418,03		5,00	
4329	477 834,93	1 337 419,92		5,00	
4330	477 778,09	1 337 404,60		5,00	
4331	477 728,18	1 337 373,40		5,00	
4332	477 689,51	1 337 329,02		5,00	

Раздел 2

Сведения о местоположении границ объекта					
1	2	3	4	5	6
4333	477 665,43	1 337 275,31		5,00	
4334	477 659,12	1 337 252,85		5,00	
4335	477 651,69	1 337 196,48		5,00	
4336	477 660,42	1 337 140,31		5,00	
4337	477 639,44	1 337 119,76		5,00	
4338	477 608,72	1 337 075,54		5,00	
4339	477 600,14	1 337 058,74		5,00	
4340	477 544,75	1 337 064,96		5,00	
4341	477 487,96	1 337 064,18		5,00	
4342	477 433,68	1 337 047,46		5,00	
4343	477 420,01	1 337 041,01		5,00	
4344	477 371,11	1 337 008,36		5,00	
4345	477 333,82	1 336 962,91		5,00	
4346	477 311,35	1 336 908,58		5,00	
4347	477 305,66	1 336 850,06		5,00	
4348	477 317,23	1 336 792,41		5,00	
4349	477 327,64	1 336 771,49		5,00	
4350	477 332,20	1 336 738,81		5,00	
4351	477 336,13	1 336 722,01		5,00	
4352	477 343,32	1 336 698,12		5,00	
4353	477 350,47	1 336 678,82		5,00	
4354	477 358,31	1 336 658,76		5,00	
4355	477 362,04	1 336 641,64		5,00	
4356	477 366,26	1 336 619,82		5,00	
4357	477 367,93	1 336 584,53		5,00	
4358	477 367,71	1 336 565,37		5,00	
4359	477 367,35	1 336 533,91		5,00	
4360	477 370,36	1 336 497,00	Фотограмметрический метод	5,00	—
4361	477 376,08	1 336 464,47		5,00	
4362	477 380,18	1 336 446,21		5,00	
4363	477 385,94	1 336 425,19		5,00	
4364	477 388,63	1 336 414,91		5,00	
4365	477 396,44	1 336 376,66		5,00	
4366	477 400,38	1 336 363,79		5,00	
4367	477 427,69	1 336 307,70		5,00	
4368	477 446,45	1 336 288,22		5,00	
4369	477 447,92	1 336 268,53		5,00	
4370	477 447,78	1 336 258,07		5,00	
4371	477 447,84	1 336 244,93		5,00	
4372	477 446,78	1 336 233,08		5,00	
4373	477 445,19	1 336 210,56		5,00	
4374	477 442,90	1 336 185,68		5,00	
4375	477 442,11	1 336 171,99		5,00	
4376	477 441,39	1 336 141,25		5,00	
4377	477 441,44	1 336 130,31		5,00	
4378	477 442,03	1 336 111,51		5,00	
4379	477 448,68	1 336 066,27		5,00	
4380	477 451,86	1 336 054,36		5,00	
4381	477 398,32	1 336 060,34		5,00	
4382	477 384,83	1 336 059,95		5,00	
4383	477 311,46	1 336 043,66		5,00	
4384	477 265,07	1 336 012,17		5,00	
4385	477 252,82	1 336 009,12		5,00	
4386	477 242,09	1 336 004,83		5,00	
4387	477 174,95	1 335 960,56		5,00	

Раздел 2

Сведения о местоположении границ объекта					
1	2	3	4	5	6
4388	477 148,69	1 335 931,45		5,00	
4389	477 116,86	1 335 877,91		5,00	
4390	477 105,57	1 335 845,40		5,00	
4391	477 101,46	1 335 829,49		5,00	
4392	477 079,44	1 335 799,62		5,00	
4393	477 068,36	1 335 784,96		5,00	
4394	477 054,00	1 335 763,14		5,00	
4395	477 045,06	1 335 747,41		5,00	
4396	477 038,30	1 335 735,62		5,00	
4397	477 027,36	1 335 720,30		5,00	
4398	477 012,52	1 335 697,33		5,00	
4399	477 004,37	1 335 683,52		5,00	
4400	476 991,35	1 335 659,32		5,00	
4401	476 938,34	1 335 711,44		5,00	
4402	476 925,83	1 335 722,17		5,00	
4403	476 888,47	1 335 747,48		5,00	
4404	476 865,95	1 335 759,28		5,00	
4405	476 847,43	1 335 767,81		5,00	
4406	476 829,55	1 335 774,96		5,00	
4407	476 805,00	1 335 779,61		5,00	
4408	476 799,07	1 335 797,29		5,00	
4409	476 790,84	1 335 814,10		5,00	
4410	476 760,80	1 335 858,93		5,00	
4411	476 719,85	1 335 894,10		5,00	
4412	476 701,62	1 335 905,90		5,00	
4413	476 660,54	1 335 926,22		5,00	
4414	476 633,60	1 335 935,89		5,00	
4415	476 605,59	1 335 946,27	Фотограмметрический метод	5,00	—
4416	476 576,77	1 335 954,54		5,00	
4417	476 554,43	1 335 960,80		5,00	
4418	476 527,66	1 335 968,77		5,00	
4419	476 448,93	1 335 975,72		5,00	
4420	476 427,11	1 335 973,29		5,00	
4421	476 416,81	1 335 984,84		5,00	
4422	476 400,01	1 335 998,79		5,00	
4423	476 380,84	1 336 013,94		5,00	
4424	476 304,36	1 336 051,05		5,00	
4425	476 288,45	1 336 054,91		5,00	
4426	476 245,80	1 336 060,48		5,00	
4427	476 227,94	1 336 060,88		5,00	
4428	476 208,34	1 336 058,82		5,00	
4429	476 193,03	1 336 077,51		5,00	
4430	476 182,66	1 336 086,45		5,00	
4431	476 117,64	1 336 123,91		5,00	
4432	476 043,38	1 336 134,78		5,00	
4433	476 021,08	1 336 131,62		5,00	
4434	475 988,81	1 336 139,28		5,00	
4435	475 919,35	1 336 131,02		5,00	
4436	475 907,55	1 336 127,44		5,00	
4437	475 862,76	1 336 107,60		5,00	
4438	475 824,13	1 336 077,46		5,00	
4439	475 814,12	1 336 067,45		5,00	
4440	475 783,67	1 336 028,29		5,00	
4441	475 763,79	1 335 982,85		5,00	
4442	475 759,63	1 335 968,80		5,00	

Раздел 2

Сведения о местоположении границ объекта					
1	2	3	4	5	6
4443	475 740,44	1 335 948,56		5,00	
4444	475 721,60	1 335 926,98		5,00	
4445	475 687,08	1 335 870,06		5,00	
4446	475 677,43	1 335 845,75		5,00	
4447	475 668,75	1 335 818,26		5,00	
4448	475 663,63	1 335 796,78		5,00	
4449	475 657,67	1 335 786,59		5,00	
4450	475 642,54	1 335 724,81		5,00	
4451	475 643,49	1 335 708,59		5,00	
4452	475 633,68	1 335 695,68		5,00	
4453	475 624,41	1 335 682,39		5,00	
4454	475 610,47	1 335 660,59		5,00	
4455	475 602,21	1 335 646,43		5,00	
4456	475 589,34	1 335 622,12		5,00	
4457	475 572,73	1 335 579,62		5,00	
4458	475 569,64	1 335 567,93		5,00	
4459	475 565,98	1 335 557,35		5,00	
4460	475 524,89	1 335 495,87		5,00	
4461	475 500,48	1 335 484,50		5,00	
4462	475 454,18	1 335 469,67		5,00	
4463	475 438,49	1 335 462,44		5,00	
4464	475 396,54	1 335 436,39		5,00	
4465	475 314,09	1 335 390,48		5,00	
4466	475 303,37	1 335 381,54		5,00	
4467	475 269,07	1 335 344,72		5,00	
4468	475 247,55	1 335 328,34		5,00	
4469	475 201,70	1 335 275,12		5,00	
4470	475 179,01	1 335 219,62	Фотограмметрический метод	5,00	—
4471	475 174,73	1 335 170,64		5,00	
4472	475 149,53	1 335 169,35		5,00	
4473	475 089,75	1 335 145,90		5,00	
4474	475 029,26	1 335 097,17		5,00	
4475	474 995,36	1 335 039,85		5,00	
4476	474 982,16	1 334 974,57		5,00	
4477	474 981,81	1 334 963,49		5,00	
4478	474 986,66	1 334 938,13		5,00	
4479	474 977,90	1 334 922,48		5,00	
4480	474 970,04	1 334 904,60		5,00	
4481	474 954,45	1 334 847,23		5,00	
4482	474 951,95	1 334 825,78		5,00	
4483	474 950,60	1 334 802,60		5,00	
4484	474 950,60	1 334 781,15		5,00	
4485	474 952,04	1 334 757,19		5,00	
4486	474 953,57	1 334 744,54		5,00	
4487	474 946,54	1 334 724,25		5,00	
4488	474 938,84	1 334 669,72		5,00	
4489	474 946,31	1 334 615,16		5,00	
4490	474 949,88	1 334 602,46		5,00	
4491	474 975,02	1 334 547,15		5,00	
4492	475 015,61	1 334 501,94		5,00	
4493	475 067,91	1 334 471,00		5,00	
4494	475 084,95	1 334 467,03		5,00	
4495	475 088,65	1 334 455,90		5,00	
4496	475 095,44	1 334 437,67		5,00	
4497	475 105,34	1 334 415,36		5,00	

Раздел 2

Сведения о местоположении границ объекта					
1	2	3	4	5	6
4498	475 120,00	1 334 387,12		5,00	
4499	475 122,24	1 334 366,34		5,00	
4500	475 112,77	1 334 303,12		5,00	
4501	475 113,13	1 334 272,74		5,00	
4502	475 113,79	1 334 258,75		5,00	
4503	475 115,57	1 334 236,94		5,00	
4504	475 126,73	1 334 185,53		5,00	
4505	475 150,91	1 334 138,80		5,00	
4506	475 164,14	1 334 119,85		5,00	
4507	475 186,71	1 334 092,91		5,00	
4508	475 199,58	1 334 080,04		5,00	
4509	475 270,39	1 334 034,34		5,00	
4510	475 281,17	1 334 018,60		5,00	
4511	475 296,23	1 333 996,06		5,00	
4512	475 293,33	1 333 951,59		5,00	
4513	475 294,68	1 333 929,93		5,00	
4514	475 284,09	1 333 904,16		5,00	
4515	475 281,59	1 333 892,01		5,00	
4516	475 278,37	1 333 870,52		5,00	
4517	475 277,03	1 333 856,35		5,00	
4518	475 276,17	1 333 834,12		5,00	
4519	475 276,52	1 333 813,03		5,00	
4520	475 278,44	1 333 788,57		5,00	
4521	475 281,66	1 333 765,69		5,00	
4522	475 290,32	1 333 729,28		5,00	
4523	475 297,11	1 333 709,26		5,00	
4524	475 317,25	1 333 666,97		5,00	
4525	475 324,31	1 333 655,76	Фотограмметрический метод	5,00	—
4526	475 359,19	1 333 614,16		5,00	
4527	475 369,29	1 333 605,00		5,00	
4528	475 396,18	1 333 584,48		5,00	
4529	475 409,86	1 333 575,76		5,00	
4530	475 472,61	1 333 549,64		5,00	
4531	475 476,75	1 333 523,76		5,00	
4532	475 482,65	1 333 497,30		5,00	
4533	475 491,13	1 333 469,19		5,00	
4534	475 500,83	1 333 443,89		5,00	
4535	475 508,98	1 333 420,01		5,00	
4536	475 517,05	1 333 389,96		5,00	
4537	475 525,76	1 333 364,49		5,00	
4538	475 538,27	1 333 334,63		5,00	
4539	475 562,87	1 333 291,76		5,00	
4540	475 580,74	1 333 267,98		5,00	
4541	475 595,43	1 333 249,64		5,00	
4542	475 604,74	1 333 233,56		5,00	
4543	475 609,21	1 333 223,52		5,00	
4544	475 619,40	1 333 200,39		5,00	
4545	475 639,21	1 333 165,44		5,00	
4546	475 644,83	1 333 154,62		5,00	
4547	475 684,12	1 333 084,60		5,00	
4548	475 696,45	1 333 070,37		5,00	
4549	475 739,95	1 333 032,75		5,00	
4550	475 779,27	1 333 014,98		5,00	
4551	475 772,95	1 332 992,62		5,00	
4552	475 767,45	1 332 943,32		5,00	

Раздел 2

Сведения о местоположении границ объекта					
1	2	3	4	5	6
4553	475 767,63	1 332 929,73		5,00	
4554	475 779,01	1 332 865,80		5,00	
4555	475 787,59	1 332 841,49		5,00	
4556	475 755,53	1 332 784,35		5,00	
4557	475 750,52	1 332 771,12		5,00	
4558	475 739,16	1 332 725,46		5,00	
4559	475 737,38	1 332 711,34		5,00	
4560	475 735,86	1 332 680,96		5,00	
4561	475 736,22	1 332 667,38		5,00	
4562	475 739,19	1 332 637,88		5,00	
4563	475 741,34	1 332 625,73		5,00	
4564	475 729,90	1 332 613,30		5,00	
4565	475 719,16	1 332 602,94		5,00	
4566	475 705,21	1 332 588,47		5,00	
4567	475 692,10	1 332 573,41		5,00	
4568	475 683,52	1 332 562,51		5,00	
4569	475 660,23	1 332 525,03		5,00	
4570	475 654,51	1 332 513,05		5,00	
4571	475 649,28	1 332 501,13		5,00	
4572	475 628,86	1 332 500,17		5,00	
4573	475 561,03	1 332 490,93		5,00	
4574	475 549,77	1 332 487,35		5,00	
4575	475 518,32	1 332 474,33		5,00	
4576	475 508,31	1 332 469,14		5,00	
4577	475 465,58	1 332 439,38		5,00	
4578	475 434,82	1 332 403,57		5,00	
4579	475 419,54	1 332 406,47		5,00	
4580	475 408,42	1 332 408,06	Фотограмметрический метод	5,00	—
4581	475 384,09	1 332 407,78		5,00	
4582	475 367,98	1 332 409,98		5,00	
4583	475 311,81	1 332 409,69		5,00	
4584	475 299,66	1 332 407,90		5,00	
4585	475 257,31	1 332 396,28		5,00	
4586	475 247,21	1 332 401,08		5,00	
4587	475 225,13	1 332 409,99		5,00	
4588	475 204,04	1 332 417,07		5,00	
4589	475 185,03	1 332 424,47		5,00	
4590	475 154,50	1 332 433,63		5,00	
4591	475 135,37	1 332 437,74		5,00	
4592	475 103,27	1 332 443,28		5,00	
4593	475 092,71	1 332 444,74		5,00	
4594	475 076,38	1 332 446,55		5,00	
4595	475 054,31	1 332 447,78		5,00	
4596	475 032,48	1 332 447,78		5,00	
4597	475 020,50	1 332 447,42		5,00	
4598	475 000,66	1 332 446,23		5,00	
4599	474 952,76	1 332 437,41		5,00	
4600	474 931,40	1 332 430,71		5,00	
4601	474 903,90	1 332 419,79		5,00	
4602	474 878,87	1 332 407,63		5,00	
4603	474 808,89	1 332 429,41		5,00	
4604	474 792,63	1 332 432,80		5,00	
4605	474 775,96	1 332 435,55		5,00	
4606	474 761,30	1 332 437,34		5,00	
4607	474 705,76	1 332 434,72		5,00	

Раздел 2

Сведения о местоположении границ объекта					
1	2	3	4	5	6
4608	474 694,33	1 332 434,19		5,00	
4609	474 652,00	1 332 428,52		5,00	
4610	474 640,93	1 332 425,69		5,00	
4611	474 584,37	1 332 401,50		5,00	
4612	474 568,50	1 332 391,58		5,00	
4613	474 556,77	1 332 402,73		5,00	
4614	474 549,83	1 332 413,52		5,00	
4615	474 543,22	1 332 424,29		5,00	
4616	474 533,42	1 332 438,78		5,00	
4617	474 527,05	1 332 448,99		5,00	
4618	474 534,05	1 332 461,63		5,00	
4619	474 543,13	1 332 538,06		5,00	
4620	474 542,34	1 332 548,58		5,00	
4621	474 528,35	1 332 608,42		5,00	
4622	474 496,86	1 332 661,19		5,00	
4623	474 487,23	1 332 672,72		5,00	
4624	474 442,51	1 332 714,85		5,00	
4625	474 412,30	1 332 746,44		5,00	
4626	474 357,08	1 332 778,94		5,00	
4627	474 343,98	1 332 784,10		5,00	
4628	474 320,65	1 332 791,67		5,00	
4629	474 308,35	1 332 794,85		5,00	
4630	474 286,80	1 332 798,12		5,00	
4631	474 255,02	1 332 813,42		5,00	
4632	474 194,26	1 332 822,03		5,00	
4633	474 180,50	1 332 821,85		5,00	
4634	474 182,24	1 332 813,34		5,00	
4635	474 189,12	1 332 798,00	Фотограмметрический метод	5,00	—
4636	474 207,11	1 332 770,48		5,00	
4637	474 217,17	1 332 741,91		5,00	
4638	474 207,11	1 332 731,32		5,00	
4639	474 185,95	1 332 718,09		5,00	
4640	474 175,36	1 332 713,33		5,00	
4641	474 171,13	1 332 728,15		5,00	
4642	474 170,60	1 332 754,08		5,00	
4643	474 160,55	1 332 778,42		5,00	
4644	474 161,61	1 332 805,41		5,00	
4645	474 166,27	1 332 820,47		5,00	
4646	474 135,62	1 332 816,80		5,00	
4647	474 115,76	1 332 814,11		5,00	
4648	474 093,16	1 332 812,73		5,00	
4649	474 079,38	1 332 811,24		5,00	
4650	474 007,09	1 332 789,02		5,00	
4651	473 989,93	1 332 779,91		5,00	
4652	473 969,84	1 332 767,66		5,00	
4653	473 951,78	1 332 755,15		5,00	
4654	473 935,26	1 332 743,25		5,00	
4655	473 924,82	1 332 736,38		5,00	
4656	473 909,32	1 332 725,07		5,00	
4657	473 882,88	1 332 705,09		5,00	
4658	473 867,08	1 332 693,75		5,00	
4659	473 847,62	1 332 678,98		5,00	
4660	473 830,80	1 332 664,56		5,00	
4661	473 817,93	1 332 652,23		5,00	
4662	473 802,82	1 332 637,35		5,00	

Раздел 2

Сведения о местоположении границ объекта					
1	2	3	4	5	6
4663	473 780,86	1 332 611,69		5,00	
4664	473 768,53	1 332 594,53		5,00	
4665	473 756,56	1 332 577,78		5,00	
4666	473 744,88	1 332 561,35		5,00	
4667	473 726,47	1 332 532,70		5,00	
4668	473 715,41	1 332 512,69		5,00	
4669	473 706,83	1 332 494,81		5,00	
4670	473 697,22	1 332 473,41		5,00	
4671	473 686,37	1 332 442,32		5,00	
4672	473 680,19	1 332 418,44		5,00	
4673	473 624,78	1 332 424,72		5,00	
4674	473 609,63	1 332 423,73		5,00	
4675	473 591,39	1 332 421,71		5,00	
4676	473 577,81	1 332 419,56		5,00	
4677	473 565,48	1 332 417,22		5,00	
4678	473 552,42	1 332 414,30		5,00	
4679	473 529,08	1 332 409,24		5,00	
4680	473 497,74	1 332 399,70		5,00	
4681	473 477,00	1 332 391,48		5,00	
4682	473 427,94	1 332 363,43		5,00	
4683	473 416,47	1 332 359,83		5,00	
4684	473 397,94	1 332 358,28		5,00	
4685	473 385,10	1 332 357,89		5,00	
4686	473 354,97	1 332 368,16		5,00	
4687	473 337,81	1 332 374,60		5,00	
4688	473 324,02	1 332 379,20		5,00	
4689	473 305,79	1 332 384,57		5,00	
4690	473 293,96	1 332 387,66	Фотограмметрический метод	5,00	—
4691	473 273,44	1 332 392,35		5,00	
4692	473 252,53	1 332 395,98		5,00	
4693	473 223,30	1 332 399,46		5,00	
4694	473 167,07	1 332 398,21		5,00	
4695	473 154,06	1 332 396,06		5,00	
4696	473 095,75	1 332 376,89		5,00	
4697	473 082,34	1 332 370,06		5,00	
4698	473 049,34	1 332 348,92		5,00	
4699	473 028,61	1 332 332,56		5,00	
4700	472 990,29	1 332 292,56		5,00	
4701	472 982,06	1 332 281,17		5,00	
4702	472 970,53	1 332 280,86		5,00	
4703	472 943,29	1 332 281,05		5,00	
4704	472 873,70	1 332 275,65		5,00	
4705	472 810,45	1 332 246,89		5,00	
4706	472 760,85	1 332 198,22		5,00	
4707	472 752,59	1 332 186,65		5,00	
4708	472 718,61	1 332 106,47		5,00	
4709	472 715,66	1 332 094,58		5,00	
4710	472 710,78	1 332 077,00		5,00	
4711	472 704,50	1 332 049,55		5,00	
4712	472 699,75	1 332 015,71		5,00	
4713	472 698,43	1 331 991,24		5,00	
4714	472 699,31	1 331 958,83		5,00	
4715	472 700,96	1 331 943,62		5,00	
4716	472 703,86	1 331 925,08		5,00	
4717	472 683,22	1 331 912,55		5,00	

Раздел 2

Сведения о местоположении границ объекта					
1	2	3	4	5	6
4718	472 667,13	1 331 905,76		5,00	
4719	472 634,60	1 331 888,33		5,00	
4720	472 612,44	1 331 873,67		5,00	
4721	472 575,96	1 331 842,69		5,00	
4722	472 553,80	1 331 818,74		5,00	
4723	472 530,13	1 331 787,50		5,00	
4724	472 520,48	1 331 771,77		5,00	
4725	472 478,81	1 331 735,53		5,00	
4726	472 437,64	1 331 682,95		5,00	
4727	472 418,35	1 331 633,14		5,00	
4728	472 415,13	1 331 619,73		5,00	
4729	472 411,71	1 331 584,53		5,00	
4730	472 410,11	1 331 572,14		5,00	
4731	472 406,85	1 331 549,64		5,00	
4732	472 404,78	1 331 520,95		5,00	
4733	472 404,78	1 331 440,51		5,00	
4734	472 407,43	1 331 408,07		5,00	
4735	472 411,72	1 331 381,97		5,00	
4736	472 421,22	1 331 345,77		5,00	
4737	472 425,40	1 331 333,42		5,00	
4738	472 425,40	1 331 320,52		5,00	
4739	472 425,76	1 331 305,74		5,00	
4740	472 416,07	1 331 289,45		5,00	
4741	472 404,35	1 331 263,38		5,00	
4742	472 398,97	1 331 250,82		5,00	
4743	472 392,27	1 331 233,57		5,00	
4744	472 385,82	1 331 214,06		5,00	
4745	472 378,04	1 331 185,73	Фотограмметрический метод	5,00	—
4746	472 374,17	1 331 168,76		5,00	
4747	472 369,61	1 331 143,82		5,00	
4748	472 366,65	1 331 118,84		5,00	
4749	472 365,81	1 331 103,50		5,00	
4750	472 372,95	1 331 038,46		5,00	
4751	472 377,06	1 331 023,81		5,00	
4752	472 384,64	1 331 001,81		5,00	
4753	472 389,51	1 330 989,98		5,00	
4754	472 403,44	1 330 966,96		5,00	
4755	472 423,87	1 330 925,20		5,00	
4756	472 409,29	1 330 908,84		5,00	
4757	472 398,53	1 330 895,53		5,00	
4758	472 388,64	1 330 879,60		5,00	
4759	472 350,92	1 330 876,48		5,00	
4760	472 335,24	1 330 872,62		5,00	
4761	472 322,36	1 330 869,00		5,00	
4762	472 311,05	1 330 865,40		5,00	
4763	472 296,83	1 330 860,55		5,00	
4764	472 272,56	1 330 850,36		5,00	
4765	472 260,41	1 330 844,28		5,00	
4766	472 234,03	1 330 848,86		5,00	
4767	472 178,30	1 330 847,65		5,00	
4768	472 161,54	1 330 844,63		5,00	
4769	472 085,65	1 330 812,74		5,00	
4770	472 056,13	1 330 789,48		5,00	
4771	472 040,45	1 330 778,52		5,00	
4772	472 001,44	1 330 758,37		5,00	

Раздел 2

Сведения о местоположении границ объекта					
1	2	3	4	5	6
4773	471 986,08	1 330 747,87		5,00	
4774	471 971,42	1 330 737,06		5,00	
4775	471 934,60	1 330 701,83		5,00	
4776	471 907,89	1 330 658,44		5,00	
4777	471 889,65	1 330 598,72		5,00	
4778	471 860,13	1 330 595,34		5,00	
4779	471 844,91	1 330 596,17		5,00	
4780	471 787,49	1 330 590,97		5,00	
4781	471 771,35	1 330 584,52		5,00	
4782	471 752,49	1 330 583,60		5,00	
4783	471 736,19	1 330 583,26		5,00	
4784	471 703,46	1 330 581,38		5,00	
4785	471 688,81	1 330 579,32		5,00	
4786	471 649,60	1 330 569,71		5,00	
4787	471 621,30	1 330 561,23		5,00	
4788	471 601,69	1 330 554,51		5,00	
4789	471 586,96	1 330 548,59		5,00	
4790	471 553,01	1 330 531,01		5,00	
4791	471 532,63	1 330 518,62		5,00	
4792	471 520,94	1 330 512,65		5,00	
4793	471 504,19	1 330 505,60		5,00	
4794	471 488,38	1 330 498,11		5,00	
4795	471 473,98	1 330 490,51		5,00	
4796	471 457,72	1 330 480,91		5,00	
4797	471 442,04	1 330 470,63		5,00	
4798	471 390,81	1 330 435,70		5,00	
4799	471 380,00	1 330 424,53		5,00	
4800	471 349,24	1 330 383,23	Фотограмметрический метод	5,00	—
4801	471 339,85	1 330 366,48		5,00	
4802	471 331,79	1 330 350,45		5,00	
4803	471 325,44	1 330 336,28		5,00	
4804	471 319,95	1 330 325,80		5,00	
4805	471 312,74	1 330 310,51		5,00	
4806	471 304,19	1 330 290,19		5,00	
4807	471 299,86	1 330 280,13		5,00	
4808	471 293,34	1 330 269,38		5,00	
4809	471 277,84	1 330 244,85		5,00	
4810	471 272,13	1 330 234,36		5,00	
4811	471 262,30	1 330 218,48		5,00	
4812	471 229,02	1 330 181,44		5,00	
4813	471 206,78	1 330 152,95		5,00	
4814	471 197,02	1 330 137,91		5,00	
4815	471 188,21	1 330 124,46		5,00	
4816	471 174,33	1 330 101,04		5,00	
4817	471 168,60	1 330 090,40		5,00	
4818	471 162,94	1 330 079,09		5,00	
4819	471 143,19	1 330 012,91		5,00	
4820	471 137,29	1 329 997,49		5,00	
4821	471 124,07	1 329 953,31		5,00	
4822	471 115,66	1 329 937,09		5,00	
4823	471 101,03	1 329 922,51		5,00	
4824	471 059,33	1 329 923,82		5,00	
4825	470 994,20	1 329 902,77		5,00	
4826	470 981,93	1 329 896,22		5,00	
4827	470 923,94	1 329 852,35		5,00	

Раздел 2

Сведения о местоположении границ объекта					
1	2	3	4	5	6
4828	470 914,65	1 329 842,25		5,00	
4829	470 884,90	1 329 794,27		5,00	
4830	470 864,36	1 329 780,81		5,00	
4831	470 822,29	1 329 733,61		5,00	
4832	470 803,73	1 329 693,41		5,00	
4833	470 785,79	1 329 668,55		5,00	
4834	470 773,06	1 329 658,65		5,00	
4835	470 736,41	1 329 624,35		5,00	
4836	470 726,39	1 329 612,26		5,00	
4837	470 717,07	1 329 600,11		5,00	
4838	470 706,78	1 329 585,59		5,00	
4839	470 687,64	1 329 552,12		5,00	
4840	470 678,16	1 329 531,06		5,00	
4841	470 667,77	1 329 502,28		5,00	
4842	470 664,29	1 329 489,68		5,00	
4843	470 659,53	1 329 469,55		5,00	
4844	470 656,47	1 329 452,32		5,00	
4845	470 654,95	1 329 440,93		5,00	
4846	470 651,73	1 329 425,63		5,00	
4847	470 648,08	1 329 407,82		5,00	
4848	470 645,23	1 329 396,42		5,00	
4849	470 641,32	1 329 385,12		5,00	
4850	470 616,86	1 329 372,21		5,00	
4851	470 575,42	1 329 336,50		5,00	
4852	470 531,99	1 329 264,41		5,00	
4853	470 518,68	1 329 204,18		5,00	
4854	470 520,40	1 329 178,66		5,00	
4855	470 507,31	1 329 130,06	Фотограмметрический метод	5,00	—
4856	470 509,48	1 329 048,49		5,00	
4857	470 508,29	1 329 030,69		5,00	
4858	470 506,68	1 329 007,81		5,00	
4859	470 506,25	1 328 988,57		5,00	
4860	470 506,76	1 328 969,17		5,00	
4861	470 506,24	1 328 940,18		5,00	
4862	470 506,75	1 328 929,83		5,00	
4863	470 494,45	1 328 919,06		5,00	
4864	470 458,19	1 328 898,85		5,00	
4865	470 435,94	1 328 883,21		5,00	
4866	470 424,29	1 328 874,37		5,00	
4867	470 374,34	1 328 820,52		5,00	
4868	470 355,01	1 328 785,82		5,00	
4869	470 344,57	1 328 760,09		5,00	
4870	470 337,78	1 328 739,89		5,00	
4871	470 334,69	1 328 729,85		5,00	
4872	470 328,64	1 328 708,13		5,00	
4873	470 323,29	1 328 690,61		5,00	
4874	470 317,96	1 328 673,19		5,00	
4875	470 311,69	1 328 650,56		5,00	
4876	470 307,04	1 328 628,81		5,00	
4877	470 304,36	1 328 611,65		5,00	
4878	470 302,50	1 328 595,42		5,00	
4879	470 301,54	1 328 582,34		5,00	
4880	470 282,97	1 328 574,77		5,00	
4881	470 272,22	1 328 568,86		5,00	
4882	470 255,82	1 328 566,25		5,00	

Раздел 2

Сведения о местоположении границ объекта					
1	2	3	4	5	6
4883	470 237,28	1 328 563,22		5,00	
4884	470 218,76	1 328 559,68		5,00	
4885	470 204,70	1 328 556,64		5,00	
4886	470 183,43	1 328 552,54		5,00	
4887	470 170,73	1 328 550,37		5,00	
4888	470 130,34	1 328 575,68		5,00	
4889	470 116,20	1 328 580,83		5,00	
4890	470 041,07	1 328 592,75		5,00	
4891	470 025,91	1 328 592,24		5,00	
4892	469 959,67	1 328 578,55		5,00	
4893	469 946,56	1 328 573,41		5,00	
4894	469 926,39	1 328 564,87		5,00	
4895	469 881,47	1 328 538,19		5,00	
4896	469 869,39	1 328 528,68		5,00	
4897	469 859,35	1 328 520,40		5,00	
4898	469 845,71	1 328 510,86		5,00	
4899	469 830,80	1 328 499,81		5,00	
4900	469 817,87	1 328 489,82		5,00	
4901	469 792,96	1 328 466,80		5,00	
4902	469 782,17	1 328 454,98		5,00	
4903	469 772,60	1 328 443,69		5,00	
4904	469 764,12	1 328 432,89		5,00	
4905	469 753,47	1 328 417,98		5,00	
4906	469 742,16	1 328 400,50		5,00	
4907	469 731,53	1 328 384,67		5,00	
4908	469 716,67	1 328 362,63		5,00	
4909	469 706,85	1 328 348,52		5,00	
4910	469 698,24	1 328 335,04	Фотограмметрический метод	5,00	—
4911	469 691,05	1 328 322,70		5,00	
4912	469 677,61	1 328 322,64		5,00	
4913	469 639,24	1 328 320,65		5,00	
4914	469 556,78	1 328 292,77		5,00	
4915	469 508,93	1 328 255,81		5,00	
4916	469 496,42	1 328 238,72		5,00	
4917	469 484,03	1 328 235,78		5,00	
4918	469 459,25	1 328 230,42		5,00	
4919	469 441,13	1 328 225,28		5,00	
4920	469 399,94	1 328 208,45		5,00	
4921	469 382,97	1 328 199,20		5,00	
4922	469 318,12	1 328 142,79		5,00	
4923	469 307,78	1 328 128,85		5,00	
4924	469 299,68	1 328 118,47		5,00	
4925	469 291,02	1 328 107,85		5,00	
4926	469 267,14	1 328 093,25		5,00	
4927	469 242,71	1 328 075,67		5,00	
4928	469 220,19	1 328 056,73		5,00	
4929	469 207,80	1 328 046,35		5,00	
4930	469 190,38	1 328 048,32		5,00	
4931	469 167,84	1 328 049,60		5,00	
4932	469 150,88	1 328 049,60		5,00	
4933	469 109,15	1 328 045,19		5,00	
4934	469 089,87	1 328 041,08		5,00	
4935	469 075,17	1 328 037,36		5,00	
4936	469 057,69	1 328 032,22		5,00	
4937	469 013,35	1 328 013,10		5,00	

Раздел 2

Сведения о местоположении границ объекта					
1	2	3	4	5	6
4938	469 001,01	1 328 005,90		5,00	
4939	468 947,27	1 327 960,14		5,00	
4940	468 931,85	1 327 941,37		5,00	
4941	468 905,84	1 327 900,47		5,00	
4942	468 897,87	1 327 883,77		5,00	
4943	468 886,27	1 327 876,26		5,00	
4944	468 873,39	1 327 871,44		5,00	
4945	468 857,32	1 327 866,08		5,00	
4946	468 824,25	1 327 851,63		5,00	
4947	468 812,56	1 327 845,20		5,00	
4948	468 778,31	1 327 821,43		5,00	
4949	468 751,81	1 327 799,44		5,00	
4950	468 704,65	1 327 744,24		5,00	
4951	468 695,65	1 327 728,69		5,00	
4952	468 678,81	1 327 713,03		5,00	
4953	468 671,45	1 327 702,71		5,00	
4954	468 604,95	1 327 685,52		5,00	
4955	468 592,87	1 327 679,86		5,00	
4956	468 555,36	1 327 656,98		5,00	
4957	468 528,70	1 327 649,66		5,00	
4958	468 517,39	1 327 646,32		5,00	
4959	468 453,44	1 327 614,04		5,00	
4960	468 442,90	1 327 606,08		5,00	
4961	468 425,84	1 327 585,85		5,00	
4962	468 414,53	1 327 587,86		5,00	
4963	468 362,28	1 327 590,22		5,00	
4964	468 344,41	1 327 588,67		5,00	
4965	468 319,97	1 327 585,03	Фотограмметрический метод	5,00	—
4966	468 306,99	1 327 582,27		5,00	
4967	468 242,20	1 327 555,98		5,00	
4968	468 224,20	1 327 544,67		5,00	
4969	468 199,46	1 327 526,32		5,00	
4970	468 183,78	1 327 512,69		5,00	
4971	468 169,96	1 327 499,47		5,00	
4972	468 156,45	1 327 485,25		5,00	
4973	468 145,89	1 327 475,19		5,00	
4974	468 134,34	1 327 465,99		5,00	
4975	468 118,80	1 327 452,25		5,00	
4976	468 104,67	1 327 438,37		5,00	
4977	468 063,47	1 327 380,06		5,00	
4978	468 056,53	1 327 365,15		5,00	
4979	468 039,91	1 327 309,40		5,00	
4980	468 037,08	1 327 289,86		5,00	
4981	468 037,54	1 327 279,07		5,00	
4982	468 011,42	1 327 271,56		5,00	
4983	467 936,52	1 327 222,09		5,00	
4984	467 925,21	1 327 210,27		5,00	
4985	467 915,00	1 327 195,64		5,00	
4986	467 894,22	1 327 203,47		5,00	
4987	467 881,11	1 327 206,56		5,00	
4988	467 830,31	1 327 211,81		5,00	
4989	467 820,03	1 327 211,56		5,00	
4990	467 795,49	1 327 214,80		5,00	
4991	467 767,98	1 327 219,17		5,00	
4992	467 736,83	1 327 222,79		5,00	

Раздел 2

Сведения о местоположении границ объекта					
1	2	3	4	5	6
4993	467 721,06	1 327 223,87		5,00	
4994	467 703,32	1 327 224,39		5,00	
4995	467 683,28	1 327 223,96		5,00	
4996	467 665,29	1 327 222,68		5,00	
4997	467 634,36	1 327 218,02		5,00	
4998	467 616,62	1 327 213,90		5,00	
4999	467 568,22	1 327 195,83		5,00	
5000	467 555,11	1 327 188,89		5,00	
5001	467 519,39	1 327 164,71		5,00	
5002	467 491,58	1 327 147,32		5,00	
5003	467 473,84	1 327 136,01		5,00	
5004	467 453,39	1 327 122,33		5,00	
5005	467 437,17	1 327 110,20		5,00	
5006	467 423,55	1 327 098,89		5,00	
5007	467 391,92	1 327 065,84		5,00	
5008	467 383,67	1 327 054,94		5,00	
5009	467 351,79	1 326 992,63		5,00	
5010	467 347,97	1 326 980,13		5,00	
5011	467 339,22	1 326 922,13		5,00	
5012	467 339,19	1 326 909,57		5,00	
5013	467 346,12	1 326 864,11		5,00	
5014	467 316,63	1 326 785,64		5,00	
5015	467 314,57	1 326 771,50		5,00	
5016	467 312,92	1 326 729,63		5,00	
5017	467 313,94	1 326 713,95		5,00	
5018	467 318,64	1 326 682,06		5,00	
5019	467 321,72	1 326 668,70		5,00	
5020	467 331,18	1 326 638,71	Фотограмметрический метод	5,00	—
5021	467 336,04	1 326 626,69		5,00	
5022	467 342,32	1 326 603,31		5,00	
5023	467 342,86	1 326 585,17		5,00	
5024	467 345,09	1 326 560,34		5,00	
5025	467 347,17	1 326 546,68		5,00	
5026	467 356,98	1 326 515,20		5,00	
5027	467 354,74	1 326 483,95		5,00	
5028	467 355,26	1 326 467,75		5,00	
5029	467 356,50	1 326 450,92		5,00	
5030	467 358,30	1 326 435,50		5,00	
5031	467 360,10	1 326 420,08		5,00	
5032	467 361,90	1 326 404,65		5,00	
5033	467 370,46	1 326 365,68		5,00	
5034	467 351,10	1 326 318,16		5,00	
5035	467 338,65	1 326 262,46		5,00	
5036	467 318,45	1 326 235,56		5,00	
5037	467 305,38	1 326 215,93		5,00	
5038	467 294,45	1 326 197,42		5,00	
5039	467 282,55	1 326 174,55		5,00	
5040	467 274,50	1 326 159,28		5,00	
5041	467 258,46	1 326 118,62		5,00	
5042	467 253,30	1 326 099,70		5,00	
5043	467 250,36	1 326 087,41		5,00	
5044	467 246,35	1 326 067,92		5,00	
5045	467 243,82	1 326 043,07		5,00	
5046	467 178,26	1 326 007,89		5,00	
5047	467 131,96	1 325 955,66		5,00	

Раздел 2

Сведения о местоположении границ объекта					
1	2	3	4	5	6
5048	467 122,84	1 325 940,44		5,00	
5049	467 115,10	1 325 926,53		5,00	
5050	467 107,63	1 325 911,70		5,00	
5051	467 101,35	1 325 897,81		5,00	
5052	467 085,51	1 325 843,22		5,00	
5053	467 083,61	1 325 829,63		5,00	
5054	467 083,71	1 325 773,19		5,00	
5055	467 099,58	1 325 719,03		5,00	
5056	467 104,73	1 325 707,72		5,00	
5057	467 123,76	1 325 680,26		5,00	
5058	467 135,03	1 325 650,08		5,00	
5059	467 150,26	1 325 620,18		5,00	
5060	467 156,78	1 325 606,53		5,00	
5061	467 163,46	1 325 594,45		5,00	
5062	467 187,26	1 325 564,26		5,00	
5063	467 200,46	1 325 543,46		5,00	
5064	467 220,89	1 325 512,99		5,00	
5065	467 236,36	1 325 490,75		5,00	
5066	467 252,85	1 325 468,32		5,00	
5067	467 271,27	1 325 446,80		5,00	
5068	467 284,13	1 325 433,77		5,00	
5069	467 279,67	1 325 419,03		5,00	
5070	467 272,23	1 325 395,93		5,00	
5071	467 263,63	1 325 374,26		5,00	
5072	467 255,56	1 325 349,21		5,00	
5073	467 247,44	1 325 316,90		5,00	
5074	467 243,97	1 325 299,98		5,00	
5075	467 240,48	1 325 278,32	Фотограмметрический метод	5,00	—
5076	467 241,80	1 325 207,45		5,00	
5077	467 245,62	1 325 188,28		5,00	
5078	467 270,94	1 325 123,36		5,00	
5079	467 279,18	1 325 109,82		5,00	
5080	467 310,77	1 325 070,26		5,00	
5081	467 351,28	1 325 039,89		5,00	
5082	467 362,03	1 325 023,65		5,00	
5083	467 385,08	1 324 986,26		5,00	
5084	467 395,53	1 324 972,85		5,00	
5085	467 412,30	1 324 953,11		5,00	
5086	467 432,74	1 324 935,19		5,00	
5087	467 436,26	1 324 923,47		5,00	
5088	467 441,91	1 324 908,07		5,00	
5089	467 482,24	1 324 841,81		5,00	
5090	467 491,70	1 324 831,49		5,00	
5091	467 530,86	1 324 798,48		5,00	
5092	467 577,13	1 324 776,49		5,00	
5093	467 600,63	1 324 765,36		5,00	
5094	467 619,26	1 324 757,05		5,00	
5095	467 631,20	1 324 752,96		5,00	
5096	467 689,33	1 324 723,36		5,00	
5097	467 728,48	1 324 654,28		5,00	
5098	467 739,65	1 324 641,67		5,00	
5099	467 786,96	1 324 602,51		5,00	
5100	467 800,43	1 324 594,49		5,00	
5101	467 863,38	1 324 570,23		5,00	
5102	467 930,82	1 324 568,28		5,00	

Раздел 2

Сведения о местоположении границ объекта					
1	2	3	4	5	6
5103	467 995,06	1 324 588,87		5,00	
5104	468 005,73	1 324 593,80		5,00	
5105	468 020,03	1 324 599,44		5,00	
5106	468 051,26	1 324 555,50		5,00	
5107	468 103,29	1 324 517,59		5,00	
5108	468 171,05	1 324 495,05		5,00	
5109	468 191,16	1 324 492,62		5,00	
5110	468 201,89	1 324 491,82		5,00	
5111	468 253,50	1 324 494,64		5,00	
5112	468 264,02	1 324 496,60		5,00	
5113	468 316,33	1 324 503,52		5,00	
5114	468 323,90	1 324 483,76		5,00	
5115	468 344,39	1 324 445,05		5,00	
5116	468 354,11	1 324 430,57		5,00	
5117	468 358,58	1 324 411,48		5,00	
5118	468 369,15	1 324 326,61		5,00	
5119	468 376,02	1 324 307,12		5,00	
5120	468 404,62	1 324 253,68		5,00	
5121	468 414,94	1 324 239,93		5,00	
5122	468 429,38	1 324 222,77		5,00	
5123	468 442,84	1 324 208,48		5,00	
5124	468 458,61	1 324 193,48		5,00	
5125	468 468,10	1 324 175,33		5,00	
5126	468 467,29	1 324 135,27		5,00	
5127	468 468,76	1 324 116,23		5,00	
5128	468 471,97	1 324 092,85		5,00	
5129	468 474,51	1 324 080,05		5,00	
5130	468 474,17	1 324 066,01	Фотограмметрический метод	5,00	—
5131	468 473,08	1 324 050,70		5,00	
5132	468 472,61	1 324 040,46		5,00	
5133	468 472,23	1 324 021,36		5,00	
5134	468 472,50	1 324 006,12		5,00	
5135	468 473,51	1 323 988,25		5,00	
5136	468 489,89	1 323 919,50		5,00	
5137	468 496,32	1 323 904,76		5,00	
5138	468 511,74	1 323 876,06		5,00	
5139	468 562,21	1 323 812,65		5,00	
5140	468 573,60	1 323 802,99		5,00	
5141	468 609,36	1 323 768,41		5,00	
5142	468 618,27	1 323 754,68		5,00	
5143	468 626,61	1 323 742,78		5,00	
5144	468 639,23	1 323 719,85		5,00	
5145	468 654,72	1 323 692,72		5,00	
5146	468 661,57	1 323 666,64		5,00	
5147	468 667,18	1 323 638,44		5,00	
5148	468 671,78	1 323 613,38		5,00	
5149	468 674,17	1 323 597,89		5,00	
5150	468 676,50	1 323 581,26		5,00	
5151	468 676,98	1 323 571,16		5,00	
5152	468 658,21	1 323 554,39		5,00	
5153	468 646,59	1 323 543,78		5,00	
5154	468 631,98	1 323 533,15		5,00	
5155	468 610,98	1 323 517,77		5,00	
5156	468 587,27	1 323 497,13		5,00	
5157	468 576,39	1 323 486,03		5,00	

Раздел 2

Сведения о местоположении границ объекта					
1	2	3	4	5	6
5158	468 564,74	1 323 474,72		5,00	
5159	468 548,94	1 323 457,46		5,00	
5160	468 537,28	1 323 443,13		5,00	
5161	468 504,39	1 323 385,04		5,00	
5162	468 492,46	1 323 319,36		5,00	
5163	468 498,96	1 323 277,89		5,00	
5164	468 507,93	1 323 284,79		5,00	
5165	468 527,41	1 323 295,68		5,00	
5166	468 550,34	1 323 304,85		5,00	
5167	468 570,40	1 323 310,01		5,00	
5168	468 599,63	1 323 316,88		5,00	
5169	468 631,16	1 323 320,90		5,00	
5170	468 666,70	1 323 322,04		5,00	
5171	468 692,44	1 323 316,93		5,00	
5172	468 704,10	1 323 331,26		5,00	
5173	468 717,47	1 323 344,25		5,00	
5174	468 730,04	1 323 357,06		5,00	
5175	468 744,98	1 323 368,14		5,00	
5176	468 762,56	1 323 380,17		5,00	
5177	468 777,84	1 323 392,78		5,00	
5178	468 791,41	1 323 405,20		5,00	
5179	468 807,46	1 323 419,53		5,00	
5180	468 824,27	1 323 434,62		5,00	
5181	468 835,16	1 323 448,00		5,00	
5182	468 845,10	1 323 460,99		5,00	
5183	468 854,65	1 323 479,33		5,00	
5184	468 863,44	1 323 491,94		5,00	
5185	468 872,80	1 323 514,68	Фотограмметрический метод	5,00	—
5186	468 879,11	1 323 541,43		5,00	
5187	468 880,83	1 323 566,65		5,00	
5188	468 879,11	1 323 584,61		5,00	
5189	468 874,56	1 323 609,10		5,00	
5190	468 872,04	1 323 627,02		5,00	
5191	468 868,98	1 323 646,89		5,00	
5192	468 864,64	1 323 670,23		5,00	
5193	468 859,54	1 323 701,87		5,00	
5194	468 855,80	1 323 714,34		5,00	
5195	468 850,69	1 323 735,12		5,00	
5196	468 847,77	1 323 756,75		5,00	
5197	468 840,51	1 323 773,76		5,00	
5198	468 828,28	1 323 792,10		5,00	
5199	468 814,72	1 323 815,79		5,00	
5200	468 806,89	1 323 830,12		5,00	
5201	468 796,38	1 323 849,03		5,00	
5202	468 782,05	1 323 869,48		5,00	
5203	468 772,49	1 323 884,76		5,00	
5204	468 762,94	1 323 905,01		5,00	
5205	468 748,23	1 323 913,80		5,00	
5206	468 731,42	1 323 926,03		5,00	
5207	468 714,79	1 323 945,90		5,00	
5208	468 701,42	1 323 956,79		5,00	
5209	468 691,90	1 323 964,90		5,00	
5210	468 687,87	1 323 972,01		5,00	
5211	468 679,63	1 323 984,75		5,00	
5212	468 673,19	1 323 999,49		5,00	

Раздел 2

Сведения о местоположении границ объекта					
1	2	3	4	5	6
5213	468 672,19	1 324 017,36		5,00	
5214	468 672,57	1 324 036,46		5,00	
5215	468 673,66	1 324 051,78		5,00	
5216	468 676,21	1 324 062,23		5,00	
5217	468 676,08	1 324 073,76		5,00	
5218	468 674,07	1 324 091,06		5,00	
5219	468 673,66	1 324 103,39		5,00	
5220	468 671,99	1 324 112,37		5,00	
5221	468 668,17	1 324 131,68		5,00	
5222	468 666,69	1 324 150,71		5,00	
5223	468 668,18	1 324 167,15		5,00	
5224	468 667,99	1 324 190,07		5,00	
5225	468 667,22	1 324 212,81		5,00	
5226	468 667,03	1 324 232,68		5,00	
5227	468 665,31	1 324 251,21		5,00	
5228	468 662,06	1 324 264,97		5,00	
5229	468 656,14	1 324 277,58		5,00	
5230	468 648,31	1 324 289,23		5,00	
5231	468 639,75	1 324 296,57		5,00	
5232	468 625,80	1 324 310,92		5,00	
5233	468 611,19	1 324 326,20		5,00	
5234	468 588,40	1 324 345,64		5,00	
5235	468 574,94	1 324 359,93		5,00	
5236	468 564,62	1 324 373,68		5,00	
5237	468 557,74	1 324 393,17		5,00	
5238	468 559,27	1 324 409,79		5,00	
5239	468 561,57	1 324 426,22		5,00	
5240	468 561,57	1 324 439,79	Фотограмметрический метод	5,00	—
5241	468 557,36	1 324 456,98		5,00	
5242	468 553,92	1 324 475,52		5,00	
5243	468 548,00	1 324 494,05		5,00	
5244	468 540,93	1 324 511,82		5,00	
5245	468 530,42	1 324 528,25		5,00	
5246	468 520,16	1 324 542,04		5,00	
5247	468 510,44	1 324 556,52		5,00	
5248	468 506,49	1 324 565,37		5,00	
5249	468 503,47	1 324 574,76		5,00	
5250	468 505,39	1 324 595,12		5,00	
5251	468 501,19	1 324 609,07		5,00	
5252	468 495,46	1 324 627,98		5,00	
5253	468 490,30	1 324 645,18		5,00	
5254	468 483,96	1 324 655,46		5,00	
5255	468 478,80	1 324 664,44		5,00	
5256	468 472,17	1 324 674,23		5,00	
5257	468 464,59	1 324 682,68		5,00	
5258	468 454,40	1 324 693,67		5,00	
5259	468 443,30	1 324 707,66		5,00	
5260	468 430,50	1 324 719,50		5,00	
5261	468 415,02	1 324 725,61		5,00	
5262	468 401,46	1 324 729,44		5,00	
5263	468 386,36	1 324 734,40		5,00	
5264	468 363,78	1 324 736,84		5,00	
5265	468 347,42	1 324 735,50		5,00	
5266	468 337,03	1 324 733,62		5,00	
5267	468 327,11	1 324 729,60		5,00	

Раздел 2

Сведения о местоположении границ объекта					
1	2	3	4	5	6
5268	468 318,13	1 324 725,17		5,00	
5269	468 311,16	1 324 719,81		5,00	
5270	468 294,40	1 324 708,68		5,00	
5271	468 287,70	1 324 703,72		5,00	
5272	468 280,46	1 324 699,57		5,00	
5273	468 272,28	1 324 697,15		5,00	
5274	468 264,03	1 324 697,15		5,00	
5275	468 249,02	1 324 696,35		5,00	
5276	468 232,66	1 324 694,21		5,00	
5277	468 216,84	1 324 691,26		5,00	
5278	468 206,12	1 324 692,06		5,00	
5279	468 199,62	1 324 693,00		5,00	
5280	468 193,52	1 324 696,08		5,00	
5281	468 189,97	1 324 703,32		5,00	
5282	468 187,82	1 324 712,17		5,00	
5283	468 185,21	1 324 719,68		5,00	
5284	468 175,82	1 324 739,79		5,00	
5285	468 165,16	1 324 751,58		5,00	
5286	468 156,85	1 324 759,36		5,00	
5287	468 143,14	1 324 773,57		5,00	
5288	468 124,61	1 324 783,89		5,00	
5289	468 108,94	1 324 789,81		5,00	
5290	468 087,93	1 324 794,21		5,00	
5291	468 068,25	1 324 801,66		5,00	
5292	468 054,68	1 324 806,62		5,00	
5293	468 033,67	1 324 811,40		5,00	
5294	468 018,76	1 324 812,74		5,00	
5295	468 007,11	1 324 809,87	Фотограмметрический метод	5,00	—
5296	467 995,46	1 324 806,43		5,00	
5297	467 983,90	1 324 801,56		5,00	
5298	467 967,27	1 324 790,67		5,00	
5299	467 947,79	1 324 786,37		5,00	
5300	467 931,45	1 324 779,49		5,00	
5301	467 917,12	1 324 773,76		5,00	
5302	467 902,79	1 324 766,31		5,00	
5303	467 889,32	1 324 774,33		5,00	
5304	467 878,14	1 324 786,94		5,00	
5305	467 878,72	1 324 804,14		5,00	
5306	467 865,53	1 324 822,77		5,00	
5307	467 858,94	1 324 832,80		5,00	
5308	467 847,48	1 324 848,27		5,00	
5309	467 832,00	1 324 861,17		5,00	
5310	467 827,71	1 324 872,92		5,00	
5311	467 821,11	1 324 879,51		5,00	
5312	467 808,50	1 324 888,68		5,00	
5313	467 797,90	1 324 897,28		5,00	
5314	467 781,85	1 324 903,59		5,00	
5315	467 764,94	1 324 909,03		5,00	
5316	467 750,33	1 324 913,62		5,00	
5317	467 731,41	1 324 927,37		5,00	
5318	467 718,23	1 324 935,40		5,00	
5319	467 700,75	1 324 939,70		5,00	
5320	467 682,12	1 324 948,01		5,00	
5321	467 667,79	1 324 956,03		5,00	
5322	467 652,31	1 324 962,34		5,00	

Раздел 2

Сведения о местоположении границ объекта					
1	2	3	4	5	6
5323	467 639,13	1 324 966,64		5,00	
5324	467 629,67	1 324 976,95		5,00	
5325	467 624,02	1 324 992,36		5,00	
5326	467 620,47	1 325 007,38		5,00	
5327	467 621,65	1 325 029,40		5,00	
5328	467 619,64	1 325 046,31		5,00	
5329	467 616,49	1 325 056,63		5,00	
5330	467 610,76	1 325 069,24		5,00	
5331	467 602,73	1 325 076,11		5,00	
5332	467 594,42	1 325 074,11		5,00	
5333	467 578,17	1 325 074,41		5,00	
5334	467 563,36	1 325 084,19		5,00	
5335	467 553,23	1 325 095,86		5,00	
5336	467 542,78	1 325 109,26		5,00	
5337	467 535,54	1 325 124,55		5,00	
5338	467 532,80	1 325 143,75		5,00	
5339	467 522,77	1 325 157,50		5,00	
5340	467 509,30	1 325 170,40		5,00	
5341	467 498,34	1 325 178,57		5,00	
5342	467 486,94	1 325 189,83		5,00	
5343	467 474,81	1 325 199,76		5,00	
5344	467 450,01	1 325 213,83		5,00	
5345	467 441,76	1 325 227,37		5,00	
5346	467 437,94	1 325 246,54		5,00	
5347	467 441,43	1 325 268,20		5,00	
5348	467 449,54	1 325 300,51		5,00	
5349	467 460,56	1 325 328,31		5,00	
5350	467 470,59	1 325 359,41	Фотограмметрический метод	5,00	—
5351	467 477,27	1 325 381,52		5,00	
5352	467 482,41	1 325 400,54		5,00	
5353	467 485,24	1 325 421,62		5,00	
5354	467 489,61	1 325 434,73		5,00	
5355	467 491,41	1 325 448,09		5,00	
5356	467 485,75	1 325 459,92		5,00	
5357	467 483,95	1 325 473,80		5,00	
5358	467 484,98	1 325 489,22		5,00	
5359	467 479,84	1 325 502,84		5,00	
5360	467 471,36	1 325 513,12		5,00	
5361	467 463,13	1 325 526,23		5,00	
5362	467 453,11	1 325 540,63		5,00	
5363	467 443,85	1 325 556,31		5,00	
5364	467 430,49	1 325 570,19		5,00	
5365	467 413,64	1 325 587,26		5,00	
5366	467 400,41	1 325 605,15		5,00	
5367	467 386,79	1 325 624,68		5,00	
5368	467 369,31	1 325 650,65		5,00	
5369	467 350,55	1 325 680,21		5,00	
5370	467 338,47	1 325 691,26		5,00	
5371	467 331,78	1 325 703,34		5,00	
5372	467 327,93	1 325 712,85		5,00	
5373	467 320,84	1 325 724,07		5,00	
5374	467 311,65	1 325 747,13		5,00	
5375	467 307,83	1 325 766,79		5,00	
5376	467 295,80	1 325 781,48		5,00	
5377	467 286,80	1 325 790,48		5,00	

Раздел 2

Сведения о местоположении границ объекта					
1	2	3	4	5	6
5378	467 281,66	1 325 801,79		5,00	
5379	467 283,57	1 325 815,37		5,00	
5380	467 289,85	1 325 829,26		5,00	
5381	467 297,59	1 325 843,17		5,00	
5382	467 302,48	1 325 851,14		5,00	
5383	467 309,44	1 325 853,45		5,00	
5384	467 317,62	1 325 853,31		5,00	
5385	467 323,92	1 325 854,52		5,00	
5386	467 334,51	1 325 859,75		5,00	
5387	467 346,43	1 325 874,28		5,00	
5388	467 369,10	1 325 885,89		5,00	
5389	467 381,16	1 325 889,64		5,00	
5390	467 397,45	1 325 892,99		5,00	
5391	467 420,51	1 325 898,89		5,00	
5392	467 430,37	1 325 906,53		5,00	
5393	467 436,06	1 325 914,98		5,00	
5394	467 439,62	1 325 926,51		5,00	
5395	467 440,89	1 325 937,50		5,00	
5396	467 442,50	1 325 961,10		5,00	
5397	467 442,50	1 325 982,01		5,00	
5398	467 442,24	1 326 006,67		5,00	
5399	467 442,24	1 326 027,59		5,00	
5400	467 446,25	1 326 047,08		5,00	
5401	467 451,41	1 326 065,99		5,00	
5402	467 459,72	1 326 081,76		5,00	
5403	467 471,87	1 326 105,11		5,00	
5404	467 484,94	1 326 124,74		5,00	
5405	467 496,69	1 326 136,21	Фотограмметрический метод	5,00	—
5406	467 514,18	1 326 149,39		5,00	
5407	467 529,37	1 326 164,87		5,00	
5408	467 542,05	1 326 181,96		5,00	
5409	467 545,70	1 326 196,10		5,00	
5410	467 543,20	1 326 209,08		5,00	
5411	467 540,38	1 326 231,45		5,00	
5412	467 537,55	1 326 240,44		5,00	
5413	467 538,06	1 326 247,13		5,00	
5414	467 542,95	1 326 250,72		5,00	
5415	467 553,61	1 326 251,62		5,00	
5416	467 561,97	1 326 254,45		5,00	
5417	467 566,72	1 326 259,72		5,00	
5418	467 565,70	1 326 268,97		5,00	
5419	467 562,87	1 326 276,81		5,00	
5420	467 562,74	1 326 285,04		5,00	
5421	467 566,08	1 326 289,41		5,00	
5422	467 573,41	1 326 291,85		5,00	
5423	467 585,49	1 326 298,02		5,00	
5424	467 593,20	1 326 303,42		5,00	
5425	467 597,57	1 326 312,67		5,00	
5426	467 597,06	1 326 322,18		5,00	
5427	467 592,43	1 326 331,44		5,00	
5428	467 587,80	1 326 340,18		5,00	
5429	467 583,43	1 326 350,20		5,00	
5430	467 580,60	1 326 362,28		5,00	
5431	467 576,49	1 326 376,16		5,00	
5432	467 572,38	1 326 391,33		5,00	

Раздел 2

Сведения о местоположении границ объекта					
1	2	3	4	5	6
5433	467 567,75	1 326 403,15		5,00	
5434	467 564,92	1 326 414,46		5,00	
5435	467 560,55	1 326 427,83		5,00	
5436	467 558,76	1 326 443,25		5,00	
5437	467 556,96	1 326 458,68		5,00	
5438	467 555,16	1 326 474,10		5,00	
5439	467 554,64	1 326 490,29		5,00	
5440	467 557,73	1 326 507,77		5,00	
5441	467 558,24	1 326 522,68		5,00	
5442	467 557,73	1 326 534,25		5,00	
5443	467 554,13	1 326 552,24		5,00	
5444	467 549,24	1 326 567,92		5,00	
5445	467 544,87	1 326 576,92		5,00	
5446	467 542,79	1 326 590,57		5,00	
5447	467 542,27	1 326 609,60		5,00	
5448	467 542,27	1 326 627,33		5,00	
5449	467 538,93	1 326 643,78		5,00	
5450	467 534,05	1 326 660,23		5,00	
5451	467 531,48	1 326 676,17		5,00	
5452	467 527,40	1 326 686,93		5,00	
5453	467 521,48	1 326 701,59		5,00	
5454	467 516,60	1 326 713,67		5,00	
5455	467 513,51	1 326 727,03		5,00	
5456	467 512,49	1 326 742,71		5,00	
5457	467 514,54	1 326 756,85		5,00	
5458	467 523,64	1 326 770,89		5,00	
5459	467 535,46	1 326 784,77		5,00	
5460	467 548,99	1 326 799,01	Фотограмметрический метод	5,00	—
5461	467 561,55	1 326 812,66		5,00	
5462	467 567,33	1 326 823,85		5,00	
5463	467 570,93	1 326 832,20		5,00	
5464	467 571,58	1 326 842,48		5,00	
5465	467 567,85	1 326 853,66		5,00	
5466	467 563,38	1 326 866,61		5,00	
5467	467 548,99	1 326 883,83		5,00	
5468	467 542,14	1 326 899,67		5,00	
5469	467 539,19	1 326 909,06		5,00	
5470	467 539,22	1 326 921,62		5,00	
5471	467 543,04	1 326 934,12		5,00	
5472	467 551,30	1 326 945,01		5,00	
5473	467 564,92	1 326 956,32		5,00	
5474	467 581,38	1 326 967,37		5,00	
5475	467 599,11	1 326 978,68		5,00	
5476	467 611,42	1 326 983,79		5,00	
5477	467 621,96	1 326 990,80		5,00	
5478	467 633,52	1 326 999,28		5,00	
5479	467 648,69	1 327 012,13		5,00	
5480	467 661,80	1 327 019,07		5,00	
5481	467 679,54	1 327 023,19		5,00	
5482	467 697,53	1 327 024,47		5,00	
5483	467 715,27	1 327 023,96		5,00	
5484	467 736,60	1 327 021,64		5,00	
5485	467 764,10	1 327 017,27		5,00	
5486	467 779,53	1 327 012,90		5,00	
5487	467 793,92	1 327 007,76		5,00	

Раздел 2

Сведения о местоположении границ объекта					
1	2	3	4	5	6
5488	467 805,49	1 327 006,48		5,00	
5489	467 815,00	1 327 008,79		5,00	
5490	467 825,03	1 327 011,62		5,00	
5491	467 835,31	1 327 011,88		5,00	
5492	467 848,42	1 327 008,79		5,00	
5493	467 865,77	1 326 999,54		5,00	
5494	467 877,59	1 326 991,76		5,00	
5495	467 888,52	1 326 983,34		5,00	
5496	467 899,31	1 326 968,18		5,00	
5497	467 906,51	1 326 956,87		5,00	
5498	467 913,96	1 326 949,67		5,00	
5499	467 922,70	1 326 944,27		5,00	
5500	467 936,58	1 326 940,42		5,00	
5501	467 952,01	1 326 938,87		5,00	
5502	467 963,57	1 326 940,42		5,00	
5503	467 977,45	1 326 944,79		5,00	
5504	467 991,34	1 326 949,16		5,00	
5505	468 004,70	1 326 959,95		5,00	
5506	468 018,07	1 326 972,29		5,00	
5507	468 025,01	1 326 980,77		5,00	
5508	468 031,95	1 326 987,97		5,00	
5509	468 041,97	1 326 997,22		5,00	
5510	468 049,17	1 327 008,28		5,00	
5511	468 051,74	1 327 017,02		5,00	
5512	468 054,31	1 327 030,38		5,00	
5513	468 058,68	1 327 046,83		5,00	
5514	468 063,82	1 327 059,94		5,00	
5515	468 069,73	1 327 072,03	Фотограмметрический метод	5,00	—
5516	468 081,05	1 327 083,85		5,00	
5517	468 089,53	1 327 087,45		5,00	
5518	468 100,84	1 327 086,48		5,00	
5519	468 110,61	1 327 079,74		5,00	
5520	468 117,80	1 327 072,03		5,00	
5521	468 128,60	1 327 066,37		5,00	
5522	468 149,68	1 327 073,05		5,00	
5523	468 167,41	1 327 075,88		5,00	
5524	468 182,84	1 327 079,48		5,00	
5525	468 194,92	1 327 086,93		5,00	
5526	468 202,63	1 327 095,67		5,00	
5527	468 206,23	1 327 106,47		5,00	
5528	468 212,65	1 327 123,18		5,00	
5529	468 218,31	1 327 134,74		5,00	
5530	468 232,19	1 327 141,94		5,00	
5531	468 245,04	1 327 146,31		5,00	
5532	468 258,92	1 327 147,08		5,00	
5533	468 270,23	1 327 143,48		5,00	
5534	468 280,26	1 327 142,71		5,00	
5535	468 288,74	1 327 147,34		5,00	
5536	468 294,40	1 327 157,88		5,00	
5537	468 296,97	1 327 172,02		5,00	
5538	468 296,71	1 327 186,67		5,00	
5539	468 292,60	1 327 200,04		5,00	
5540	468 284,88	1 327 209,03		5,00	
5541	468 273,06	1 327 215,20		5,00	
5542	468 256,61	1 327 224,45		5,00	

Раздел 2

Сведения о местоположении границ объекта					
1	2	3	4	5	6
5543	468 246,84	1 327 233,97		5,00	
5544	468 238,36	1 327 246,82		5,00	
5545	468 235,02	1 327 261,21		5,00	
5546	468 237,84	1 327 280,75		5,00	
5547	468 244,78	1 327 295,66		5,00	
5548	468 258,92	1 327 309,54		5,00	
5549	468 272,80	1 327 320,59		5,00	
5550	468 286,17	1 327 331,90		5,00	
5551	468 300,31	1 327 346,30		5,00	
5552	468 314,96	1 327 361,72		5,00	
5553	468 330,64	1 327 375,34		5,00	
5554	468 348,63	1 327 386,65		5,00	
5555	468 361,61	1 327 389,42		5,00	
5556	468 379,48	1 327 390,96		5,00	
5557	468 396,44	1 327 387,94		5,00	
5558	468 411,35	1 327 384,60		5,00	
5559	468 428,57	1 327 377,91		5,00	
5560	468 438,60	1 327 371,74		5,00	
5561	468 452,48	1 327 361,46		5,00	
5562	468 464,82	1 327 348,87		5,00	
5563	468 478,44	1 327 335,24		5,00	
5564	468 493,35	1 327 323,42		5,00	
5565	468 508,26	1 327 316,99		5,00	
5566	468 521,88	1 327 313,65		5,00	
5567	468 535,51	1 327 316,22		5,00	
5568	468 547,07	1 327 322,13		5,00	
5569	468 552,73	1 327 327,02		5,00	
5570	468 559,93	1 327 338,84	Фотограмметрический метод	5,00	—
5571	468 565,07	1 327 351,95		5,00	
5572	468 562,50	1 327 374,83		5,00	
5573	468 555,30	1 327 393,08		5,00	
5574	468 552,47	1 327 415,44		5,00	
5575	468 556,33	1 327 432,66		5,00	
5576	468 563,52	1 327 446,54		5,00	
5577	468 574,06	1 327 454,51		5,00	
5578	468 585,37	1 327 457,85		5,00	
5579	468 599,00	1 327 457,60		5,00	
5580	468 611,85	1 327 460,17		5,00	
5581	468 627,79	1 327 465,44		5,00	
5582	468 639,48	1 327 470,96		5,00	
5583	468 652,98	1 327 479,19		5,00	
5584	468 666,34	1 327 489,99		5,00	
5585	468 677,65	1 327 498,73		5,00	
5586	468 689,74	1 327 504,38		5,00	
5587	468 701,05	1 327 505,15		5,00	
5588	468 716,73	1 327 506,18		5,00	
5589	468 732,66	1 327 504,64		5,00	
5590	468 747,57	1 327 504,38		5,00	
5591	468 765,31	1 327 504,89		5,00	
5592	468 780,47	1 327 502,07		5,00	
5593	468 795,64	1 327 500,78		5,00	
5594	468 815,95	1 327 502,07		5,00	
5595	468 829,83	1 327 506,69		5,00	
5596	468 843,19	1 327 512,61		5,00	
5597	468 852,70	1 327 520,83		5,00	

Раздел 2

Сведения о местоположении границ объекта					
1	2	3	4	5	6
5598	468 862,60	1 327 529,83		5,00	
5599	468 863,11	1 327 538,18		5,00	
5600	468 857,07	1 327 547,05		5,00	
5601	468 849,75	1 327 555,15		5,00	
5602	468 838,18	1 327 559,13		5,00	
5603	468 831,37	1 327 567,74		5,00	
5604	468 831,11	1 327 582,14		5,00	
5605	468 841,65	1 327 596,92		5,00	
5606	468 855,15	1 327 603,99		5,00	
5607	468 862,99	1 327 614,27		5,00	
5608	468 868,77	1 327 628,53		5,00	
5609	468 877,77	1 327 644,09		5,00	
5610	468 896,79	1 327 659,51		5,00	
5611	468 908,87	1 327 669,92		5,00	
5612	468 920,56	1 327 676,35		5,00	
5613	468 938,30	1 327 682,26		5,00	
5614	468 951,41	1 327 686,88		5,00	
5615	468 971,20	1 327 694,85		5,00	
5616	468 988,42	1 327 704,11		5,00	
5617	469 004,88	1 327 712,85		5,00	
5618	469 023,90	1 327 727,24		5,00	
5619	469 040,35	1 327 738,29		5,00	
5620	469 053,46	1 327 750,63		5,00	
5621	469 063,74	1 327 763,74		5,00	
5622	469 070,42	1 327 779,68		5,00	
5623	469 078,39	1 327 797,67		5,00	
5624	469 086,36	1 327 814,38		5,00	
5625	469 101,78	1 327 833,14	Фотограмметрический метод	5,00	—
5626	469 114,12	1 327 840,34		5,00	
5627	469 131,60	1 327 845,48		5,00	
5628	469 150,88	1 327 849,60		5,00	
5629	469 167,84	1 327 849,60		5,00	
5630	469 192,78	1 327 846,77		5,00	
5631	469 209,61	1 327 846,00		5,00	
5632	469 226,07	1 327 839,57		5,00	
5633	469 243,03	1 327 830,32		5,00	
5634	469 253,83	1 327 824,66		5,00	
5635	469 265,91	1 327 818,75		5,00	
5636	469 278,25	1 327 816,69		5,00	
5637	469 287,50	1 327 822,35		5,00	
5638	469 295,47	1 327 833,14		5,00	
5639	469 303,05	1 327 849,08		5,00	
5640	469 311,28	1 327 864,25		5,00	
5641	469 318,47	1 327 875,81		5,00	
5642	469 332,87	1 327 890,21		5,00	
5643	469 348,81	1 327 903,58		5,00	
5644	469 371,43	1 327 922,60		5,00	
5645	469 399,19	1 327 939,56		5,00	
5646	469 418,98	1 327 952,93		5,00	
5647	469 432,60	1 327 964,75		5,00	
5648	469 445,71	1 327 980,18		5,00	
5649	469 457,28	1 327 995,34		5,00	
5650	469 466,92	1 328 007,68		5,00	
5651	469 478,74	1 328 023,62		5,00	
5652	469 495,71	1 328 032,87		5,00	

Раздел 2

Сведения о местоположении границ объекта					
1	2	3	4	5	6
5653	469 513,83	1 328 038,01		5,00	
5654	469 532,60	1 328 040,84		5,00	
5655	469 547,25	1 328 045,21		5,00	
5656	469 563,96	1 328 050,09		5,00	
5657	469 584,78	1 328 055,49		5,00	
5658	469 604,31	1 328 063,97		5,00	
5659	469 622,11	1 328 075,03		5,00	
5660	469 635,35	1 328 086,08		5,00	
5661	469 644,22	1 328 097,65		5,00	
5662	469 648,85	1 328 109,21		5,00	
5663	469 653,34	1 328 117,44		5,00	
5664	469 660,16	1 328 121,55		5,00	
5665	469 668,77	1 328 122,84		5,00	
5666	469 683,29	1 328 122,20		5,00	
5667	469 692,67	1 328 119,59		5,00	
5668	469 706,25	1 328 116,38		5,00	
5669	469 720,82	1 328 115,90		5,00	
5670	469 735,99	1 328 117,83		5,00	
5671	469 748,19	1 328 122,32		5,00	
5672	469 757,45	1 328 132,09		5,00	
5673	469 767,99	1 328 138,13		5,00	
5674	469 782,00	1 328 139,10		5,00	
5675	469 790,48	1 328 138,39		5,00	
5676	469 799,22	1 328 136,85		5,00	
5677	469 805,20	1 328 132,09		5,00	
5678	469 811,75	1 328 125,67		5,00	
5679	469 814,38	1 328 120,01		5,00	
5680	469 821,65	1 328 113,13	Фотограмметрический метод	5,00	—
5681	469 828,59	1 328 110,37		5,00	
5682	469 833,53	1 328 116,22		5,00	
5683	469 838,87	1 328 125,34		5,00	
5684	469 845,81	1 328 138,84		5,00	
5685	469 855,19	1 328 151,31		5,00	
5686	469 866,63	1 328 162,10		5,00	
5687	469 878,07	1 328 170,84		5,00	
5688	469 883,34	1 328 177,65		5,00	
5689	469 881,28	1 328 184,98		5,00	
5690	469 873,06	1 328 187,23		5,00	
5691	469 864,83	1 328 189,03		5,00	
5692	469 857,89	1 328 191,08		5,00	
5693	469 854,55	1 328 197,00		5,00	
5694	469 856,99	1 328 208,69		5,00	
5695	469 863,80	1 328 221,93		5,00	
5696	469 871,00	1 328 234,27		5,00	
5697	469 882,18	1 328 250,33		5,00	
5698	469 892,72	1 328 266,27		5,00	
5699	469 903,39	1 328 280,79		5,00	
5700	469 910,07	1 328 291,85		5,00	
5701	469 921,38	1 328 309,33		5,00	
5702	469 929,86	1 328 320,12		5,00	
5703	469 940,66	1 328 331,95		5,00	
5704	469 949,91	1 328 339,14		5,00	
5705	469 964,82	1 328 350,20		5,00	
5706	469 980,50	1 328 360,99		5,00	
5707	469 993,10	1 328 371,53		5,00	

Раздел 2

Сведения о местоположении границ объекта					
1	2	3	4	5	6
5708	470 005,18	1 328 381,04		5,00	
5709	470 019,57	1 328 387,21		5,00	
5710	470 032,68	1 328 392,35		5,00	
5711	470 047,85	1 328 392,87		5,00	
5712	470 061,99	1 328 387,73		5,00	
5713	470 070,98	1 328 378,99		5,00	
5714	470 078,82	1 328 370,25		5,00	
5715	470 095,15	1 328 356,62		5,00	
5716	470 109,80	1 328 353,54		5,00	
5717	470 123,16	1 328 353,02		5,00	
5718	470 136,27	1 328 353,28		5,00	
5719	470 155,55	1 328 350,45		5,00	
5720	470 167,54	1 328 347,36		5,00	
5721	470 184,81	1 328 345,53		5,00	
5722	470 194,60	1 328 347,78		5,00	
5723	470 205,15	1 328 350,55		5,00	
5724	470 219,66	1 328 355,85		5,00	
5725	470 232,92	1 328 358,29		5,00	
5726	470 243,93	1 328 360,53		5,00	
5727	470 256,28	1 328 363,00		5,00	
5728	470 265,57	1 328 365,23		5,00	
5729	470 278,16	1 328 367,03		5,00	
5730	470 292,30	1 328 369,60		5,00	
5731	470 301,81	1 328 371,40		5,00	
5732	470 314,77	1 328 372,17		5,00	
5733	470 328,89	1 328 373,94		5,00	
5734	470 341,77	1 328 375,17		5,00	
5735	470 354,12	1 328 382,05	Фотограмметрический метод	5,00	—
5736	470 365,23	1 328 391,76		5,00	
5737	470 379,35	1 328 399,52		5,00	
5738	470 393,29	1 328 403,40		5,00	
5739	470 407,05	1 328 407,99		5,00	
5740	470 421,34	1 328 413,56		5,00	
5741	470 443,96	1 328 425,64		5,00	
5742	470 458,26	1 328 437,78		5,00	
5743	470 467,29	1 328 453,06		5,00	
5744	470 475,15	1 328 466,64		5,00	
5745	470 481,32	1 328 480,05		5,00	
5746	470 486,05	1 328 493,46		5,00	
5747	470 489,81	1 328 502,39		5,00	
5748	470 493,38	1 328 516,16		5,00	
5749	470 497,58	1 328 528,67		5,00	
5750	470 499,82	1 328 540,74		5,00	
5751	470 501,16	1 328 550,84		5,00	
5752	470 500,53	1 328 561,29		5,00	
5753	470 501,96	1 328 580,78		5,00	
5754	470 504,64	1 328 597,94		5,00	
5755	470 509,20	1 328 614,65		5,00	
5756	470 514,57	1 328 632,17		5,00	
5757	470 520,64	1 328 652,10		5,00	
5758	470 527,35	1 328 676,14		5,00	
5759	470 534,14	1 328 696,34		5,00	
5760	470 538,07	1 328 705,28		5,00	
5761	470 543,08	1 328 713,14		5,00	
5762	470 550,94	1 328 719,58		5,00	

Раздел 2

Сведения о местоположении границ объекта					
1	2	3	4	5	6
5763	470 573,20	1 328 735,22		5,00	
5764	470 596,39	1 328 745,15		5,00	
5765	470 618,75	1 328 756,46		5,00	
5766	470 636,49	1 328 764,69		5,00	
5767	470 652,68	1 328 775,23		5,00	
5768	470 662,12	1 328 781,07		5,00	
5769	470 672,58	1 328 789,65		5,00	
5770	470 684,30	1 328 806,07		5,00	
5771	470 693,81	1 328 822,52		5,00	
5772	470 701,01	1 328 844,11		5,00	
5773	470 704,09	1 328 861,34		5,00	
5774	470 707,18	1 328 878,05		5,00	
5775	470 705,89	1 328 902,34		5,00	
5776	470 706,92	1 328 931,13		5,00	
5777	470 706,01	1 328 949,90		5,00	
5778	470 706,90	1 328 966,34		5,00	
5779	470 706,19	1 328 993,78		5,00	
5780	470 707,79	1 329 016,66		5,00	
5781	470 713,78	1 329 034,44		5,00	
5782	470 718,23	1 329 045,64		5,00	
5783	470 718,49	1 329 058,24		5,00	
5784	470 713,25	1 329 066,80		5,00	
5785	470 707,82	1 329 078,67		5,00	
5786	470 704,22	1 329 094,06		5,00	
5787	470 705,38	1 329 102,37		5,00	
5788	470 711,91	1 329 119,71		5,00	
5789	470 718,25	1 329 134,37		5,00	
5790	470 721,02	1 329 141,25	Фотограмметрический метод	5,00	—
5791	470 725,04	1 329 152,33		5,00	
5792	470 727,46	1 329 162,07		5,00	
5793	470 727,19	1 329 171,90		5,00	
5794	470 725,31	1 329 177,27		5,00	
5795	470 719,68	1 329 183,97		5,00	
5796	470 718,25	1 329 191,03		5,00	
5797	470 721,11	1 329 199,34		5,00	
5798	470 725,22	1 329 203,99		5,00	
5799	470 730,41	1 329 207,56		5,00	
5800	470 737,11	1 329 209,53		5,00	
5801	470 743,37	1 329 209,98		5,00	
5802	470 752,21	1 329 208,46		5,00	
5803	470 757,56	1 329 205,27		5,00	
5804	470 766,56	1 329 200,13		5,00	
5805	470 773,75	1 329 194,09		5,00	
5806	470 782,64	1 329 183,77		5,00	
5807	470 789,14	1 329 183,44		5,00	
5808	470 788,41	1 329 193,23		5,00	
5809	470 790,56	1 329 201,49		5,00	
5810	470 793,16	1 329 209,25		5,00	
5811	470 795,34	1 329 216,96		5,00	
5812	470 793,93	1 329 224,42		5,00	
5813	470 798,69	1 329 238,43		5,00	
5814	470 803,83	1 329 252,44		5,00	
5815	470 808,97	1 329 268,12		5,00	
5816	470 815,01	1 329 283,02		5,00	
5817	470 823,62	1 329 299,86		5,00	

Раздел 2

Сведения о местоположении границ объекта					
1	2	3	4	5	6
5818	470 830,30	1 329 319,65		5,00	
5819	470 837,11	1 329 339,32		5,00	
5820	470 843,16	1 329 363,48		5,00	
5821	470 847,67	1 329 385,51		5,00	
5822	470 853,48	1 329 406,33		5,00	
5823	470 853,21	1 329 414,56		5,00	
5824	470 854,72	1 329 425,94		5,00	
5825	470 857,05	1 329 436,36		5,00	
5826	470 860,54	1 329 448,97		5,00	
5827	470 870,02	1 329 470,03		5,00	
5828	470 880,30	1 329 484,55		5,00	
5829	470 890,32	1 329 496,63		5,00	
5830	470 903,82	1 329 506,40		5,00	
5831	470 915,77	1 329 516,89		5,00	
5832	470 927,47	1 329 523,11		5,00	
5833	470 939,55	1 329 533,00		5,00	
5834	470 946,10	1 329 539,82		5,00	
5835	470 949,45	1 329 548,30		5,00	
5836	470 951,16	1 329 556,04		5,00	
5837	470 953,94	1 329 563,72		5,00	
5838	470 959,08	1 329 567,45		5,00	
5839	470 966,41	1 329 574,52		5,00	
5840	470 974,25	1 329 579,79		5,00	
5841	470 984,53	1 329 590,45		5,00	
5842	470 985,93	1 329 603,05		5,00	
5843	470 986,29	1 329 609,57		5,00	
5844	470 988,16	1 329 617,71		5,00	
5845	470 990,49	1 329 625,39	Фотограмметрический метод	5,00	—
5846	470 996,39	1 329 630,58		5,00	
5847	471 002,78	1 329 629,78		5,00	
5848	471 010,49	1 329 630,04		5,00	
5849	471 017,18	1 329 630,43		5,00	
5850	471 024,89	1 329 632,22		5,00	
5851	471 031,31	1 329 637,75		5,00	
5852	471 034,01	1 329 645,72		5,00	
5853	471 035,56	1 329 653,30		5,00	
5854	471 042,24	1 329 665,26		5,00	
5855	471 047,25	1 329 672,20		5,00	
5856	471 054,58	1 329 678,49		5,00	
5857	471 061,78	1 329 683,51		5,00	
5858	471 072,64	1 329 687,49		5,00	
5859	471 068,51	1 329 692,78		5,00	
5860	471 061,90	1 329 699,31		5,00	
5861	471 061,81	1 329 706,81		5,00	
5862	471 071,10	1 329 716,91		5,00	
5863	471 080,03	1 329 721,93		5,00	
5864	471 087,35	1 329 725,79		5,00	
5865	471 099,82	1 329 723,22		5,00	
5866	471 114,00	1 329 718,86		5,00	
5867	471 129,76	1 329 713,58		5,00	
5868	471 146,22	1 329 708,44		5,00	
5869	471 170,38	1 329 706,77		5,00	
5870	471 190,04	1 329 705,61		5,00	
5871	471 204,44	1 329 707,80		5,00	
5872	471 220,89	1 329 715,77		5,00	

Раздел 2

Сведения о местоположении границ объекта					
1	2	3	4	5	6
5873	471 229,88	1 329 723,61		5,00	
5874	471 236,44	1 329 734,53		5,00	
5875	471 240,29	1 329 744,55		5,00	
5876	471 239,40	1 329 754,07		5,00	
5877	471 238,37	1 329 767,30		5,00	
5878	471 243,42	1 329 782,43		5,00	
5879	471 248,87	1 329 789,22		5,00	
5880	471 261,21	1 329 799,05		5,00	
5881	471 270,77	1 329 807,99		5,00	
5882	471 274,48	1 329 813,57		5,00	
5883	471 300,19	1 329 855,34		5,00	
5884	471 312,60	1 329 870,37		5,00	
5885	471 325,20	1 329 877,61		5,00	
5886	471 335,15	1 329 883,23		5,00	
5887	471 336,05	1 329 888,76		5,00	
5888	471 326,28	1 329 894,93		5,00	
5889	471 318,70	1 329 905,41		5,00	
5890	471 321,01	1 329 918,45		5,00	
5891	471 325,76	1 329 929,50		5,00	
5892	471 332,58	1 329 940,43		5,00	
5893	471 337,72	1 329 953,53		5,00	
5894	471 340,29	1 329 963,82		5,00	
5895	471 340,16	1 329 975,38		5,00	
5896	471 341,83	1 329 989,65		5,00	
5897	471 347,48	1 330 000,96		5,00	
5898	471 355,58	1 330 014,97		5,00	
5899	471 364,58	1 330 028,72		5,00	
5900	471 374,53	1 330 044,06	Фотограмметрический метод	5,00	—
5901	471 386,81	1 330 057,64		5,00	
5902	471 395,17	1 330 070,11		5,00	
5903	471 406,22	1 330 079,36		5,00	
5904	471 416,37	1 330 090,54		5,00	
5905	471 424,98	1 330 099,41		5,00	
5906	471 430,21	1 330 110,97		5,00	
5907	471 437,81	1 330 121,78		5,00	
5908	471 445,77	1 330 135,01		5,00	
5909	471 453,54	1 330 149,31		5,00	
5910	471 460,97	1 330 160,20		5,00	
5911	471 471,51	1 330 177,17		5,00	
5912	471 479,86	1 330 192,46		5,00	
5913	471 488,22	1 330 211,87		5,00	
5914	471 497,09	1 330 232,95		5,00	
5915	471 505,44	1 330 248,88		5,00	
5916	471 514,31	1 330 268,68		5,00	
5917	471 523,70	1 330 285,43		5,00	
5918	471 534,51	1 330 296,60		5,00	
5919	471 551,71	1 330 303,38		5,00	
5920	471 567,39	1 330 313,66		5,00	
5921	471 581,79	1 330 321,27		5,00	
5922	471 599,13	1 330 328,57		5,00	
5923	471 617,13	1 330 336,28		5,00	
5924	471 632,92	1 330 345,58		5,00	
5925	471 648,65	1 330 354,69		5,00	
5926	471 661,52	1 330 363,01		5,00	
5927	471 676,25	1 330 368,92		5,00	

Раздел 2

Сведения о местоположении границ объекта					
1	2	3	4	5	6
5928	471 705,04	1 330 377,15		5,00	
5929	471 716,61	1 330 381,26		5,00	
5930	471 731,26	1 330 383,32		5,00	
5931	471 752,08	1 330 382,80		5,00	
5932	471 769,81	1 330 384,35		5,00	
5933	471 784,47	1 330 384,86		5,00	
5934	471 795,86	1 330 372,65		5,00	
5935	471 805,80	1 330 370,60		5,00	
5936	471 816,08	1 330 368,54		5,00	
5937	471 823,02	1 330 373,55		5,00	
5938	471 824,31	1 330 386,15		5,00	
5939	471 834,06	1 330 396,46		5,00	
5940	471 849,27	1 330 395,64		5,00	
5941	471 865,05	1 330 390,26		5,00	
5942	471 886,81	1 330 389,02		5,00	
5943	471 909,01	1 330 383,83		5,00	
5944	471 923,66	1 330 383,58		5,00	
5945	471 944,48	1 330 385,38		5,00	
5946	471 963,76	1 330 387,95		5,00	
5947	471 979,44	1 330 391,29		5,00	
5948	471 994,35	1 330 395,40		5,00	
5949	472 008,48	1 330 402,08		5,00	
5950	472 021,85	1 330 413,14		5,00	
5951	472 029,30	1 330 422,13		5,00	
5952	472 032,26	1 330 438,07		5,00	
5953	472 038,17	1 330 446,42		5,00	
5954	472 044,22	1 330 450,59		5,00	
5955	472 055,66	1 330 449,66	Фотограмметрический метод	5,00	—
5956	472 062,10	1 330 450,37		5,00	
5957	472 065,49	1 330 456,45		5,00	
5958	472 072,23	1 330 467,37		5,00	
5959	472 079,94	1 330 475,86		5,00	
5960	472 085,08	1 330 483,57		5,00	
5961	472 084,83	1 330 492,56		5,00	
5962	472 078,81	1 330 500,42		5,00	
5963	472 076,04	1 330 506,36		5,00	
5964	472 076,13	1 330 512,84		5,00	
5965	472 078,54	1 330 520,26		5,00	
5966	472 084,26	1 330 528,89		5,00	
5967	472 089,27	1 330 539,25		5,00	
5968	472 096,65	1 330 548,34		5,00	
5969	472 095,62	1 330 553,48		5,00	
5970	472 089,09	1 330 556,99		5,00	
5971	472 086,41	1 330 561,78		5,00	
5972	472 087,66	1 330 570,58		5,00	
5973	472 090,16	1 330 576,12		5,00	
5974	472 104,82	1 330 586,94		5,00	
5975	472 112,15	1 330 591,81		5,00	
5976	472 128,32	1 330 598,02		5,00	
5977	472 137,98	1 330 600,61		5,00	
5978	472 147,03	1 330 598,98		5,00	
5979	472 158,09	1 330 602,32		5,00	
5980	472 163,54	1 330 610,62		5,00	
5981	472 172,30	1 330 621,79		5,00	
5982	472 184,36	1 330 635,47		5,00	

Раздел 2

Сведения о местоположении границ объекта					
1	2	3	4	5	6
5983	472 193,66	1 330 644,27		5,00	
5984	472 199,29	1 330 648,16		5,00	
5985	472 204,38	1 330 649,27		5,00	
5986	472 210,19	1 330 650,21		5,00	
5987	472 215,46	1 330 649,72		5,00	
5988	472 221,72	1 330 647,35		5,00	
5989	472 226,55	1 330 642,21		5,00	
5990	472 238,80	1 330 638,82		5,00	
5991	472 247,54	1 330 631,63		5,00	
5992	472 256,79	1 330 625,72		5,00	
5993	472 271,19	1 330 623,92		5,00	
5994	472 288,92	1 330 629,06		5,00	
5995	472 303,57	1 330 637,03		5,00	
5996	472 316,94	1 330 644,22		5,00	
5997	472 328,77	1 330 655,79		5,00	
5998	472 340,85	1 330 659,13		5,00	
5999	472 349,85	1 330 665,40		5,00	
6000	472 362,01	1 330 671,47		5,00	
6001	472 371,69	1 330 674,81		5,00	
6002	472 383,00	1 330 678,41		5,00	
6003	472 398,68	1 330 682,27		5,00	
6004	472 412,18	1 330 681,24		5,00	
6005	472 422,33	1 330 681,62		5,00	
6006	472 435,31	1 330 680,08		5,00	
6007	472 448,94	1 330 675,84		5,00	
6008	472 453,69	1 330 678,02		5,00	
6009	472 450,99	1 330 689,52		5,00	
6010	472 458,65	1 330 693,67	Фотограмметрический метод	5,00	—
6011	472 472,95	1 330 693,43		5,00	
6012	472 477,96	1 330 694,05		5,00	
6013	472 487,79	1 330 693,56		5,00	
6014	472 496,41	1 330 697,31		5,00	
6015	472 505,04	1 330 694,83		5,00	
6016	472 512,73	1 330 704,87		5,00	
6017	472 517,46	1 330 709,07		5,00	
6018	472 526,76	1 330 713,27		5,00	
6019	472 533,25	1 330 718,64		5,00	
6020	472 538,39	1 330 729,56		5,00	
6021	472 543,66	1 330 747,17		5,00	
6022	472 554,11	1 330 769,84		5,00	
6023	472 564,86	1 330 783,16		5,00	
6024	472 583,50	1 330 803,08		5,00	
6025	472 589,05	1 330 815,60		5,00	
6026	472 600,85	1 330 829,04		5,00	
6027	472 613,81	1 330 840,27		5,00	
6028	472 624,11	1 330 843,31		5,00	
6029	472 629,77	1 330 849,35		5,00	
6030	472 633,29	1 330 861,00		5,00	
6031	472 642,32	1 330 882,37		5,00	
6032	472 651,75	1 330 905,51		5,00	
6033	472 656,63	1 330 916,82		5,00	
6034	472 658,94	1 330 930,19		5,00	
6035	472 654,32	1 330 944,58		5,00	
6036	472 640,53	1 330 964,14		5,00	
6037	472 629,13	1 330 979,03		5,00	

Раздел 2

Сведения о местоположении границ объекта					
1	2	3	4	5	6
6038	472 620,90	1 330 989,31		5,00	
6039	472 618,37	1 331 000,61		5,00	
6040	472 617,56	1 331 009,87		5,00	
6041	472 613,27	1 331 014,28		5,00	
6042	472 605,50	1 331 019,02		5,00	
6043	472 592,98	1 331 030,10		5,00	
6044	472 590,57	1 331 036,27		5,00	
6045	472 591,85	1 331 044,83		5,00	
6046	472 589,03	1 331 053,57		5,00	
6047	472 590,71	1 331 063,16		5,00	
6048	472 581,49	1 331 064,20		5,00	
6049	472 574,48	1 331 066,03		5,00	
6050	472 569,62	1 331 077,86		5,00	
6051	472 565,51	1 331 092,51		5,00	
6052	472 566,35	1 331 107,86		5,00	
6053	472 570,91	1 331 132,79		5,00	
6054	472 578,68	1 331 161,13		5,00	
6055	472 585,39	1 331 178,38		5,00	
6056	472 595,04	1 331 198,93		5,00	
6057	472 600,76	1 331 212,70		5,00	
6058	472 608,95	1 331 222,84		5,00	
6059	472 618,72	1 331 230,04		5,00	
6060	472 628,23	1 331 237,49		5,00	
6061	472 633,37	1 331 249,57		5,00	
6062	472 632,08	1 331 262,42		5,00	
6063	472 626,94	1 331 274,76		5,00	
6064	472 626,17	1 331 295,58		5,00	
6065	472 625,40	1 331 320,52	Фотограмметрический метод	5,00	—
6066	472 625,40	1 331 350,59		5,00	
6067	472 621,29	1 331 374,50		5,00	
6068	472 616,15	1 331 395,06		5,00	
6069	472 609,07	1 331 414,42		5,00	
6070	472 604,78	1 331 440,51		5,00	
6071	472 604,78	1 331 473,05		5,00	
6072	472 604,78	1 331 501,65		5,00	
6073	472 604,78	1 331 520,95		5,00	
6074	472 608,36	1 331 545,62		5,00	
6075	472 610,14	1 331 560,19		5,00	
6076	472 609,61	1 331 573,06		5,00	
6077	472 612,83	1 331 586,46		5,00	
6078	472 622,21	1 331 596,11		5,00	
6079	472 632,31	1 331 602,10		5,00	
6080	472 653,04	1 331 616,40		5,00	
6081	472 670,92	1 331 634,99		5,00	
6082	472 682,00	1 331 650,01		5,00	
6083	472 690,94	1 331 667,17		5,00	
6084	472 700,59	1 331 682,90		5,00	
6085	472 722,76	1 331 706,85		5,00	
6086	472 744,92	1 331 721,51		5,00	
6087	472 761,01	1 331 728,30		5,00	
6088	472 773,70	1 331 732,05		5,00	
6089	472 787,64	1 331 739,03		5,00	
6090	472 795,69	1 331 741,89		5,00	
6091	472 802,84	1 331 742,24		5,00	
6092	472 818,21	1 331 746,18		5,00	

Раздел 2

Сведения о местоположении границ объекта					
1	2	3	4	5	6
6093	472 831,99	1 331 751,91		5,00	
6094	472 846,54	1 331 766,46		5,00	
6095	472 857,12	1 331 777,38		5,00	
6096	472 868,04	1 331 786,31		5,00	
6097	472 861,42	1 331 801,85		5,00	
6098	472 867,28	1 331 811,99		5,00	
6099	472 886,82	1 331 815,59		5,00	
6100	472 901,73	1 331 815,08		5,00	
6101	472 917,66	1 331 818,68		5,00	
6102	472 934,63	1 331 825,36		5,00	
6103	472 941,82	1 331 840,78		5,00	
6104	472 933,60	1 331 854,15		5,00	
6105	472 930,55	1 331 866,92		5,00	
6106	472 925,82	1 331 888,10		5,00	
6107	472 912,95	1 331 920,99		5,00	
6108	472 903,65	1 331 946,38		5,00	
6109	472 899,79	1 331 965,23		5,00	
6110	472 898,14	1 331 980,44		5,00	
6111	472 899,46	1 332 004,92		5,00	
6112	472 905,74	1 332 032,37		5,00	
6113	472 911,69	1 332 050,56		5,00	
6114	472 915,33	1 332 070,40		5,00	
6115	472 923,60	1 332 081,98		5,00	
6116	472 939,40	1 332 080,44		5,00	
6117	472 955,49	1 332 081,42		5,00	
6118	472 978,01	1 332 079,72		5,00	
6119	472 995,98	1 332 080,89		5,00	
6120	473 010,19	1 332 079,01	Фотограмметрический метод	5,00	—
6121	473 038,43	1 332 079,72		5,00	
6122	473 067,03	1 332 085,44		5,00	
6123	473 087,41	1 332 091,88		5,00	
6124	473 101,35	1 332 099,39		5,00	
6125	473 111,72	1 332 109,75		5,00	
6126	473 121,01	1 332 125,13		5,00	
6127	473 131,65	1 332 146,17		5,00	
6128	473 144,25	1 332 164,14		5,00	
6129	473 152,47	1 332 175,53		5,00	
6130	473 173,21	1 332 191,89		5,00	
6131	473 186,61	1 332 198,73		5,00	
6132	473 199,62	1 332 200,87		5,00	
6133	473 228,84	1 332 197,39		5,00	
6134	473 249,36	1 332 192,69		5,00	
6135	473 267,59	1 332 187,33		5,00	
6136	473 284,75	1 332 180,90		5,00	
6137	473 304,78	1 332 167,23		5,00	
6138	473 323,80	1 332 157,47		5,00	
6139	473 350,02	1 332 154,38		5,00	
6140	473 368,54	1 332 156,90		5,00	
6141	473 394,41	1 332 158,11		5,00	
6142	473 409,02	1 332 158,51		5,00	
6143	473 433,11	1 332 160,52		5,00	
6144	473 461,58	1 332 162,09		5,00	
6145	473 478,54	1 332 159,52		5,00	
6146	473 490,88	1 332 162,61		5,00	
6147	473 503,40	1 332 171,51		5,00	

Раздел 2

Сведения о местоположении границ объекта					
1	2	3	4	5	6
6148	473 518,15	1 332 180,36		5,00	
6149	473 531,42	1 332 190,55		5,00	
6150	473 550,73	1 332 205,56		5,00	
6151	473 571,46	1 332 213,79		5,00	
6152	473 595,37	1 332 218,97		5,00	
6153	473 609,00	1 332 222,01		5,00	
6154	473 622,59	1 332 224,15		5,00	
6155	473 637,74	1 332 225,14		5,00	
6156	473 655,84	1 332 219,73		5,00	
6157	473 670,72	1 332 213,11		5,00	
6158	473 688,25	1 332 205,34		5,00	
6159	473 722,64	1 332 186,49		5,00	
6160	473 742,49	1 332 180,70		5,00	
6161	473 759,52	1 332 175,74		5,00	
6162	473 779,86	1 332 170,78		5,00	
6163	473 804,17	1 332 165,65		5,00	
6164	473 826,36	1 332 169,81		5,00	
6165	473 842,81	1 332 171,24		5,00	
6166	473 862,61	1 332 170,19		5,00	
6167	473 876,51	1 332 171,49		5,00	
6168	473 886,51	1 332 174,61		5,00	
6169	473 893,27	1 332 178,63		5,00	
6170	473 897,15	1 332 188,87		5,00	
6171	473 901,44	1 332 191,62		5,00	
6172	473 908,59	1 332 193,41		5,00	
6173	473 912,97	1 332 199,33		5,00	
6174	473 916,25	1 332 206,61		5,00	
6175	473 914,66	1 332 219,95	Фотограмметрический метод	5,00	—
6176	473 912,16	1 332 240,42		5,00	
6177	473 908,94	1 332 260,44		5,00	
6178	473 906,35	1 332 270,09		5,00	
6179	473 901,97	1 332 279,75		5,00	
6180	473 895,00	1 332 296,01		5,00	
6181	473 887,49	1 332 309,69		5,00	
6182	473 878,56	1 332 326,58		5,00	
6183	473 874,45	1 332 336,41		5,00	
6184	473 872,48	1 332 346,06		5,00	
6185	473 873,55	1 332 367,33		5,00	
6186	473 879,99	1 332 392,18		5,00	
6187	473 887,14	1 332 408,27		5,00	
6188	473 895,72	1 332 426,14		5,00	
6189	473 907,87	1 332 445,45		5,00	
6190	473 919,31	1 332 461,53		5,00	
6191	473 930,93	1 332 477,80		5,00	
6192	473 943,26	1 332 494,96		5,00	
6193	473 956,31	1 332 507,83		5,00	
6194	473 969,18	1 332 520,16		5,00	
6195	473 983,66	1 332 531,25		5,00	
6196	474 000,11	1 332 543,04		5,00	
6197	474 021,91	1 332 558,95		5,00	
6198	474 034,78	1 332 569,32		5,00	
6199	474 048,91	1 332 578,62		5,00	
6200	474 065,71	1 332 590,77		5,00	
6201	474 083,76	1 332 603,28		5,00	
6202	474 100,92	1 332 612,40		5,00	

Раздел 2

Сведения о местоположении границ объекта					
1	2	3	4	5	6
6203	474 114,70	1 332 613,89		5,00	
6204	474 131,77	1 332 613,89		5,00	
6205	474 150,03	1 332 617,07		5,00	
6206	474 166,30	1 332 618,66		5,00	
6207	474 180,19	1 332 621,83		5,00	
6208	474 196,91	1 332 622,05		5,00	
6209	474 208,76	1 332 613,89		5,00	
6210	474 216,70	1 332 608,73		5,00	
6211	474 226,62	1 332 604,76		5,00	
6212	474 242,10	1 332 601,99		5,00	
6213	474 258,37	1 332 601,19		5,00	
6214	474 270,68	1 332 598,02		5,00	
6215	474 283,77	1 332 592,86		5,00	
6216	474 292,01	1 332 586,66		5,00	
6217	474 305,23	1 332 567,35		5,00	
6218	474 315,32	1 332 555,55		5,00	
6219	474 328,29	1 332 550,73		5,00	
6220	474 336,16	1 332 541,66		5,00	
6221	474 342,91	1 332 533,53		5,00	
6222	474 343,70	1 332 523,01		5,00	
6223	474 336,36	1 332 514,28		5,00	
6224	474 329,61	1 332 507,33		5,00	
6225	474 328,11	1 332 496,21		5,00	
6226	474 326,68	1 332 484,06		5,00	
6227	474 324,90	1 332 470,11		5,00	
6228	474 325,79	1 332 455,81		5,00	
6229	474 325,97	1 332 444,02		5,00	
6230	474 326,50	1 332 430,61	Фотограмметрический метод	5,00	—
6231	474 327,04	1 332 416,85		5,00	
6232	474 328,83	1 332 403,62		5,00	
6233	474 333,12	1 332 386,82		5,00	
6234	474 337,59	1 332 374,13		5,00	
6235	474 345,27	1 332 361,26		5,00	
6236	474 357,07	1 332 343,92		5,00	
6237	474 364,58	1 332 330,69		5,00	
6238	474 372,80	1 332 319,61		5,00	
6239	474 380,49	1 332 307,09		5,00	
6240	474 388,53	1 332 294,58		5,00	
6241	474 390,32	1 332 288,50		5,00	
6242	474 393,54	1 332 276,71		5,00	
6243	474 401,04	1 332 260,62		5,00	
6244	474 404,22	1 332 248,17		5,00	
6245	474 412,56	1 332 231,11		5,00	
6246	474 429,23	1 332 212,85		5,00	
6247	474 441,80	1 332 204,13		5,00	
6248	474 449,07	1 332 190,63		5,00	
6249	474 464,32	1 332 181,61		5,00	
6250	474 475,05	1 332 172,85		5,00	
6251	474 485,41	1 332 166,24		5,00	
6252	474 491,49	1 332 161,95		5,00	
6253	474 499,36	1 332 158,73		5,00	
6254	474 510,44	1 332 153,19		5,00	
6255	474 531,89	1 332 148,01		5,00	
6256	474 552,27	1 332 146,93		5,00	
6257	474 565,67	1 332 148,54		5,00	

Раздел 2

Сведения о местоположении границ объекта					
1	2	3	4	5	6
6258	474 580,15	1 332 153,73		5,00	
6259	474 604,65	1 332 164,43		5,00	
6260	474 619,41	1 332 172,93		5,00	
6261	474 637,27	1 332 181,53		5,00	
6262	474 653,15	1 332 193,10		5,00	
6263	474 663,73	1 332 203,69		5,00	
6264	474 674,50	1 332 221,98		5,00	
6265	474 690,37	1 332 231,90		5,00	
6266	474 701,44	1 332 234,72		5,00	
6267	474 718,42	1 332 234,72		5,00	
6268	474 737,09	1 332 238,81		5,00	
6269	474 751,75	1 332 237,02		5,00	
6270	474 768,02	1 332 233,63		5,00	
6271	474 787,14	1 332 220,94		5,00	
6272	474 803,95	1 332 205,56		5,00	
6273	474 814,85	1 332 189,66		5,00	
6274	474 822,89	1 332 173,39		5,00	
6275	474 832,45	1 332 158,48		5,00	
6276	474 843,57	1 332 154,91		5,00	
6277	474 855,07	1 332 154,91		5,00	
6278	474 870,55	1 332 154,91		5,00	
6279	474 887,62	1 332 158,88		5,00	
6280	474 907,86	1 332 164,43		5,00	
6281	474 920,38	1 332 169,95		5,00	
6282	474 925,68	1 332 182,15		5,00	
6283	474 933,00	1 332 198,77		5,00	
6284	474 943,37	1 332 212,71		5,00	
6285	474 966,25	1 332 227,73	Фотограмметрический метод	5,00	—
6286	474 991,28	1 332 239,88		5,00	
6287	475 012,63	1 332 246,58		5,00	
6288	475 032,48	1 332 247,78		5,00	
6289	475 054,31	1 332 247,78		5,00	
6290	475 070,64	1 332 245,96		5,00	
6291	475 093,34	1 332 242,21		5,00	
6292	475 112,47	1 332 238,10		5,00	
6293	475 135,89	1 332 228,98		5,00	
6294	475 161,46	1 332 220,39		5,00	
6295	475 184,88	1 332 209,28		5,00	
6296	475 205,52	1 332 198,96		5,00	
6297	475 226,55	1 332 190,23		5,00	
6298	475 242,82	1 332 185,47		5,00	
6299	475 254,73	1 332 181,89		5,00	
6300	475 265,48	1 332 181,79		5,00	
6301	475 277,28	1 332 181,08		5,00	
6302	475 287,11	1 332 183,76		5,00	
6303	475 294,97	1 332 188,58		5,00	
6304	475 303,37	1 332 193,77		5,00	
6305	475 311,60	1 332 199,67		5,00	
6306	475 318,75	1 332 205,92		5,00	
6307	475 328,76	1 332 210,03		5,00	
6308	475 340,91	1 332 211,82		5,00	
6309	475 368,23	1 332 208,09		5,00	
6310	475 380,14	1 332 210,07		5,00	
6311	475 391,25	1 332 208,48		5,00	
6312	475 403,75	1 332 205,51		5,00	

Раздел 2

Сведения о местоположении границ объекта					
1	2	3	4	5	6
6313	475 412,09	1 332 197,57		5,00	
6314	475 426,57	1 332 191,22		5,00	
6315	475 442,09	1 332 190,55		5,00	
6316	475 459,42	1 332 186,44		5,00	
6317	475 471,58	1 332 181,97		5,00	
6318	475 489,28	1 332 174,46		5,00	
6319	475 507,74	1 332 165,42		5,00	
6320	475 526,59	1 332 157,68		5,00	
6321	475 537,54	1 332 157,66		5,00	
6322	475 547,37	1 332 154,62		5,00	
6323	475 557,92	1 332 153,01		5,00	
6324	475 564,71	1 332 154,08		5,00	
6325	475 572,22	1 332 156,94		5,00	
6326	475 578,11	1 332 162,66		5,00	
6327	475 585,80	1 332 176,25		5,00	
6328	475 589,02	1 332 186,80		5,00	
6329	475 590,98	1 332 197,70		5,00	
6330	475 588,66	1 332 210,57		5,00	
6331	475 581,51	1 332 235,24		5,00	
6332	475 579,54	1 332 245,43		5,00	
6333	475 580,08	1 332 255,97		5,00	
6334	475 582,58	1 332 265,98		5,00	
6335	475 587,59	1 332 275,99		5,00	
6336	475 592,24	1 332 284,21		5,00	
6337	475 600,28	1 332 291,54		5,00	
6338	475 610,29	1 332 296,73		5,00	
6339	475 621,55	1 332 300,30		5,00	
6340	475 636,21	1 332 299,77	Фотограмметрический метод	5,00	—
6341	475 662,13	1 332 294,76		5,00	
6342	475 683,04	1 332 288,15		5,00	
6343	475 703,24	1 332 282,61		5,00	
6344	475 715,22	1 332 280,64		5,00	
6345	475 723,08	1 332 282,78		5,00	
6346	475 733,45	1 332 284,75		5,00	
6347	475 744,71	1 332 289,22		5,00	
6348	475 765,80	1 332 301,20		5,00	
6349	475 779,03	1 332 309,60		5,00	
6350	475 789,58	1 332 320,50		5,00	
6351	475 796,73	1 332 331,76		5,00	
6352	475 804,77	1 332 346,60		5,00	
6353	475 814,42	1 332 371,80		5,00	
6354	475 823,18	1 332 397,18		5,00	
6355	475 832,12	1 332 419,71		5,00	
6356	475 834,98	1 332 426,86		5,00	
6357	475 840,70	1 332 438,83		5,00	
6358	475 849,28	1 332 449,74		5,00	
6359	475 863,22	1 332 464,22		5,00	
6360	475 881,81	1 332 480,84		5,00	
6361	475 898,97	1 332 492,64		5,00	
6362	475 913,99	1 332 500,68		5,00	
6363	475 929,18	1 332 510,15		5,00	
6364	475 942,41	1 332 518,20		5,00	
6365	475 950,99	1 332 522,67		5,00	
6366	475 963,68	1 332 529,46		5,00	
6367	475 973,15	1 332 533,21		5,00	

Раздел 2

Сведения о местоположении границ объекта					
1	2	3	4	5	6
6368	475 980,48	1 332 539,11		5,00	
6369	475 989,42	1 332 551,62		5,00	
6370	475 992,28	1 332 565,21		5,00	
6371	475 992,28	1 332 577,36		5,00	
6372	475 987,27	1 332 588,09		5,00	
6373	475 974,40	1 332 603,46		5,00	
6374	475 963,32	1 332 615,62		5,00	
6375	475 952,60	1 332 630,27		5,00	
6376	475 943,30	1 332 647,79		5,00	
6377	475 938,30	1 332 660,48		5,00	
6378	475 936,15	1 332 672,64		5,00	
6379	475 935,79	1 332 686,22		5,00	
6380	475 937,58	1 332 700,34		5,00	
6381	475 942,59	1 332 713,57		5,00	
6382	475 951,52	1 332 723,58		5,00	
6383	475 961,89	1 332 730,73		5,00	
6384	475 986,74	1 332 739,85		5,00	
6385	476 008,37	1 332 746,46		5,00	
6386	476 027,67	1 332 752,90		5,00	
6387	476 049,67	1 332 761,13		5,00	
6388	476 063,56	1 332 771,06		5,00	
6389	476 076,66	1 332 784,95		5,00	
6390	476 074,27	1 332 804,00		5,00	
6391	476 064,75	1 332 820,66		5,00	
6392	476 044,51	1 332 838,52		5,00	
6393	476 021,09	1 332 853,21		5,00	
6394	476 003,63	1 332 868,29		5,00	
6395	475 986,20	1 332 886,96	Фотограмметрический метод	5,00	—
6396	475 976,19	1 332 908,05		5,00	
6397	475 967,61	1 332 932,36		5,00	
6398	475 967,43	1 332 945,95		5,00	
6399	475 970,65	1 332 959,35		5,00	
6400	475 975,83	1 332 970,62		5,00	
6401	475 982,80	1 332 980,45		5,00	
6402	475 995,85	1 332 992,78		5,00	
6403	476 009,26	1 333 009,23		5,00	
6404	476 020,88	1 333 025,67		5,00	
6405	476 029,10	1 333 041,04		5,00	
6406	476 031,42	1 333 054,45		5,00	
6407	476 029,46	1 333 066,07		5,00	
6408	476 024,45	1 333 079,30		5,00	
6409	476 015,52	1 333 091,09		5,00	
6410	476 000,86	1 333 112,54		5,00	
6411	475 996,39	1 333 122,37		5,00	
6412	475 990,49	1 333 131,85		5,00	
6413	475 987,81	1 333 137,75		5,00	
6414	475 980,48	1 333 144,36		5,00	
6415	475 953,62	1 333 159,60		5,00	
6416	475 927,21	1 333 170,46		5,00	
6417	475 886,46	1 333 187,26		5,00	
6418	475 865,90	1 333 196,02		5,00	
6419	475 847,66	1 333 201,27		5,00	
6420	475 835,34	1 333 215,50		5,00	
6421	475 829,79	1 333 232,84		5,00	
6422	475 815,91	1 333 261,99		5,00	

Раздел 2

Сведения о местоположении границ объекта					
1	2	3	4	5	6
6423	475 802,42	1 333 281,04		5,00	
6424	475 792,10	1 333 304,46		5,00	
6425	475 784,16	1 333 322,31		5,00	
6426	475 772,77	1 333 343,13		5,00	
6427	475 758,83	1 333 365,65		5,00	
6428	475 740,60	1 333 388,18		5,00	
6429	475 722,72	1 333 411,95		5,00	
6430	475 710,21	1 333 441,80		5,00	
6431	475 700,42	1 333 478,29		5,00	
6432	475 688,91	1 333 512,02		5,00	
6433	475 677,86	1 333 540,83		5,00	
6434	475 671,96	1 333 567,28		5,00	
6435	475 669,63	1 333 585,87		5,00	
6436	475 669,81	1 333 594,99		5,00	
6437	475 671,60	1 333 604,46		5,00	
6438	475 676,25	1 333 616,98		5,00	
6439	475 689,83	1 333 645,22		5,00	
6440	475 703,00	1 333 659,26		5,00	
6441	475 719,47	1 333 677,32		5,00	
6442	475 753,80	1 333 717,60		5,00	
6443	475 760,15	1 333 737,05		5,00	
6444	475 760,15	1 333 754,91		5,00	
6445	475 758,16	1 333 774,36		5,00	
6446	475 744,67	1 333 788,25		5,00	
6447	475 736,40	1 333 777,81		5,00	
6448	475 728,26	1 333 771,95		5,00	
6449	475 718,88	1 333 766,37		5,00	
6450	475 706,99	1 333 761,41	Фотограмметрический метод	5,00	—
6451	475 692,07	1 333 758,14		5,00	
6452	475 665,25	1 333 755,28		5,00	
6453	475 631,29	1 333 750,64		5,00	
6454	475 603,76	1 333 745,63		5,00	
6455	475 578,02	1 333 742,41		5,00	
6456	475 555,50	1 333 740,98		5,00	
6457	475 532,62	1 333 740,98		5,00	
6458	475 517,34	1 333 744,43		5,00	
6459	475 503,66	1 333 753,14		5,00	
6460	475 493,57	1 333 762,30		5,00	
6461	475 486,50	1 333 773,52		5,00	
6462	475 479,71	1 333 793,54		5,00	
6463	475 476,49	1 333 816,42		5,00	
6464	475 476,14	1 333 837,51		5,00	
6465	475 477,48	1 333 851,68		5,00	
6466	475 479,98	1 333 863,83		5,00	
6467	475 484,99	1 333 871,52		5,00	
6468	475 492,85	1 333 876,16		5,00	
6469	475 499,37	1 333 881,48		5,00	
6470	475 503,31	1 333 891,85		5,00	
6471	475 500,72	1 333 905,84		5,00	
6472	475 495,44	1 333 922,59		5,00	
6473	475 494,37	1 333 941,18		5,00	
6474	475 492,94	1 333 964,06		5,00	
6475	475 495,80	1 333 978,72		5,00	
6476	475 500,45	1 334 001,96		5,00	
6477	475 500,45	1 334 018,40		5,00	

Раздел 2

Сведения о местоположении границ объекта					
1	2	3	4	5	6
6478	475 495,80	1 334 036,28		5,00	
6479	475 491,24	1 334 043,83		5,00	
6480	475 488,65	1 334 057,01		5,00	
6481	475 486,50	1 334 075,96		5,00	
6482	475 477,92	1 334 093,84		5,00	
6483	475 462,82	1 334 102,28		5,00	
6484	475 461,84	1 334 110,64		5,00	
6485	475 474,99	1 334 119,24		5,00	
6486	475 473,41	1 334 132,73		5,00	
6487	475 466,48	1 334 149,25		5,00	
6488	475 459,69	1 334 170,70		5,00	
6489	475 454,33	1 334 181,07		5,00	
6490	475 445,75	1 334 195,01		5,00	
6491	475 425,73	1 334 204,31		5,00	
6492	475 406,07	1 334 210,38		5,00	
6493	475 383,90	1 334 210,38		5,00	
6494	475 359,95	1 334 214,32		5,00	
6495	475 341,00	1 334 221,47		5,00	
6496	475 328,13	1 334 234,34		5,00	
6497	475 314,90	1 334 253,28		5,00	
6498	475 313,12	1 334 275,09		5,00	
6499	475 312,76	1 334 305,48		5,00	
6500	475 320,98	1 334 331,22		5,00	
6501	475 327,06	1 334 359,82		5,00	
6502	475 336,00	1 334 386,27		5,00	
6503	475 337,43	1 334 405,94		5,00	
6504	475 342,56	1 334 416,33		5,00	
6505	475 338,90	1 334 426,74	Фотограмметрический метод	5,00	—
6506	475 325,76	1 334 439,92		5,00	
6507	475 310,39	1 334 459,94		5,00	
6508	475 297,52	1 334 479,25		5,00	
6509	475 282,86	1 334 507,49		5,00	
6510	475 276,07	1 334 525,72		5,00	
6511	475 267,13	1 334 556,11		5,00	
6512	475 259,98	1 334 585,78		5,00	
6513	475 251,76	1 334 617,96		5,00	
6514	475 244,61	1 334 637,26		5,00	
6515	475 231,71	1 334 662,16		5,00	
6516	475 217,72	1 334 682,60		5,00	
6517	475 203,53	1 334 686,57		5,00	
6518	475 191,62	1 334 683,40		5,00	
6519	475 179,72	1 334 668,12		5,00	
6520	475 157,89	1 334 655,42		5,00	
6521	475 142,41	1 334 656,61		5,00	
6522	475 138,84	1 334 669,31		5,00	
6523	475 142,81	1 334 683,20		5,00	
6524	475 159,08	1 334 706,22		5,00	
6525	475 162,65	1 334 729,24		5,00	
6526	475 153,10	1 334 760,42		5,00	
6527	475 150,60	1 334 781,15		5,00	
6528	475 150,60	1 334 802,60		5,00	
6529	475 153,10	1 334 824,05		5,00	
6530	475 160,97	1 334 841,93		5,00	
6531	475 173,84	1 334 860,52		5,00	
6532	475 186,71	1 334 875,53		5,00	

Раздел 2

Сведения о местоположении границ объекта					
1	2	3	4	5	6
6533	475 200,29	1 334 889,48		5,00	
6534	475 206,01	1 334 902,70		5,00	
6535	475 205,30	1 334 922,72		5,00	
6536	475 191,36	1 334 934,88		5,00	
6537	475 181,70	1 334 957,04		5,00	
6538	475 182,06	1 334 968,13		5,00	
6539	475 191,71	1 334 973,85		5,00	
6540	475 205,52	1 334 972,32		5,00	
6541	475 242,03	1 334 970,54		5,00	
6542	475 259,87	1 334 970,49		5,00	
6543	475 275,96	1 334 978,36		5,00	
6544	475 302,06	1 334 996,59		5,00	
6545	475 321,01	1 335 018,76		5,00	
6546	475 345,81	1 335 046,74		5,00	
6547	475 359,30	1 335 068,56		5,00	
6548	475 369,25	1 335 087,65		5,00	
6549	475 376,31	1 335 101,99		5,00	
6550	475 381,04	1 335 117,68		5,00	
6551	475 383,90	1 335 141,27		5,00	
6552	475 384,53	1 335 150,97		5,00	
6553	475 381,33	1 335 162,43		5,00	
6554	475 373,39	1 335 172,55		5,00	
6555	475 381,13	1 335 179,49		5,00	
6556	475 391,25	1 335 178,90		5,00	
6557	475 402,37	1 335 184,65		5,00	
6558	475 408,30	1 335 194,05		5,00	
6559	475 423,60	1 335 207,87		5,00	
6560	475 431,40	1 335 227,89	Фотограмметрический метод	5,00	—
6561	475 442,13	1 335 236,83		5,00	
6562	475 458,21	1 335 241,48		5,00	
6563	475 473,59	1 335 245,77		5,00	
6564	475 492,53	1 335 257,92		5,00	
6565	475 503,62	1 335 265,79		5,00	
6566	475 522,21	1 335 280,80		5,00	
6567	475 537,90	1 335 288,04		5,00	
6568	475 554,57	1 335 291,21		5,00	
6569	475 578,16	1 335 287,99		5,00	
6570	475 594,61	1 335 290,50		5,00	
6571	475 616,41	1 335 298,72		5,00	
6572	475 628,21	1 335 306,94		5,00	
6573	475 638,94	1 335 317,67		5,00	
6574	475 656,54	1 335 328,79		5,00	
6575	475 671,11	1 335 334,47		5,00	
6576	475 684,70	1 335 350,20		5,00	
6577	475 693,99	1 335 369,86		5,00	
6578	475 698,50	1 335 394,42		5,00	
6579	475 707,08	1 335 413,37		5,00	
6580	475 721,77	1 335 429,52		5,00	
6581	475 738,22	1 335 454,54		5,00	
6582	475 747,51	1 335 470,99		5,00	
6583	475 754,66	1 335 491,01		5,00	
6584	475 761,10	1 335 509,60		5,00	
6585	475 766,10	1 335 528,54		5,00	
6586	475 778,97	1 335 552,85		5,00	
6587	475 792,91	1 335 574,66		5,00	

Раздел 2

Сведения о местоположении границ объекта					
1	2	3	4	5	6
6588	475 806,50	1 335 592,54		5,00	
6589	475 820,87	1 335 609,11		5,00	
6590	475 833,97	1 335 623,00		5,00	
6591	475 837,94	1 335 640,06		5,00	
6592	475 841,51	1 335 663,08		5,00	
6593	475 847,46	1 335 681,34		5,00	
6594	475 845,79	1 335 700,80		5,00	
6595	475 841,86	1 335 708,31		5,00	
6596	475 844,48	1 335 715,17		5,00	
6597	475 851,63	1 335 719,54		5,00	
6598	475 857,78	1 335 748,71		5,00	
6599	475 863,31	1 335 771,95		5,00	
6600	475 872,96	1 335 796,26		5,00	
6601	475 886,55	1 335 811,99		5,00	
6602	475 901,92	1 335 828,43		5,00	
6603	475 916,94	1 335 842,37		5,00	
6604	475 928,73	1 335 857,39		5,00	
6605	475 940,53	1 335 875,26		5,00	
6606	475 945,89	1 335 888,13		5,00	
6607	475 949,83	1 335 906,72		5,00	
6608	475 955,55	1 335 926,03		5,00	
6609	475 965,56	1 335 936,04		5,00	
6610	475 977,35	1 335 939,61		5,00	
6611	475 988,08	1 335 934,97		5,00	
6612	475 999,16	1 335 930,32		5,00	
6613	476 011,67	1 335 928,17		5,00	
6614	476 028,12	1 335 928,89		5,00	
6615	476 043,85	1 335 934,61	Фотограмметрический метод	5,00	—
6616	476 052,07	1 335 934,97		5,00	
6617	476 062,44	1 335 926,03		5,00	
6618	476 058,60	1 335 904,78		5,00	
6619	476 057,41	1 335 882,95		5,00	
6620	476 064,15	1 335 865,49		5,00	
6621	476 079,63	1 335 848,82		5,00	
6622	476 094,32	1 335 840,88		5,00	
6623	476 106,41	1 335 835,58		5,00	
6624	476 121,30	1 335 825,01		5,00	
6625	476 140,75	1 335 818,66		5,00	
6626	476 160,40	1 335 830,56		5,00	
6627	476 184,61	1 335 847,83		5,00	
6628	476 203,26	1 335 856,16		5,00	
6629	476 223,50	1 335 860,93		5,00	
6630	476 241,36	1 335 860,53		5,00	
6631	476 257,28	1 335 856,67		5,00	
6632	476 272,29	1 335 844,88		5,00	
6633	476 289,09	1 335 830,93		5,00	
6634	476 300,10	1 335 814,09		5,00	
6635	476 310,81	1 335 795,04		5,00	
6636	476 323,91	1 335 775,20		5,00	
6637	476 334,14	1 335 765,51		5,00	
6638	476 358,04	1 335 750,99		5,00	
6639	476 377,09	1 335 745,43		5,00	
6640	476 395,35	1 335 745,04		5,00	
6641	476 409,24	1 335 758,53		5,00	
6642	476 424,12	1 335 767,76		5,00	

Раздел 2

Сведения о местоположении границ объекта					
1	2	3	4	5	6
6643	476 445,55	1 335 774,11		5,00	
6644	476 471,06	1 335 776,95		5,00	
6645	476 492,87	1 335 770,52		5,00	
6646	476 517,18	1 335 762,65		5,00	
6647	476 536,13	1 335 758,72		5,00	
6648	476 565,08	1 335 747,99		5,00	
6649	476 592,97	1 335 737,98		5,00	
6650	476 611,20	1 335 726,18		5,00	
6651	476 619,42	1 335 709,38		5,00	
6652	476 623,15	1 335 690,27		5,00	
6653	476 627,92	1 335 663,28		5,00	
6654	476 632,28	1 335 640,26		5,00	
6655	476 637,24	1 335 618,93		5,00	
6656	476 642,00	1 335 599,88		5,00	
6657	476 658,67	1 335 591,55		5,00	
6658	476 674,94	1 335 586,78		5,00	
6659	476 696,77	1 335 586,78		5,00	
6660	476 720,19	1 335 590,36		5,00	
6661	476 739,24	1 335 589,17		5,00	
6662	476 755,27	1 335 589,26		5,00	
6663	476 773,15	1 335 582,11		5,00	
6664	476 795,67	1 335 570,31		5,00	
6665	476 808,18	1 335 559,59		5,00	
6666	476 817,84	1 335 542,43		5,00	
6667	476 826,06	1 335 523,48		5,00	
6668	476 831,78	1 335 499,89		5,00	
6669	476 833,92	1 335 475,93		5,00	
6670	476 833,92	1 335 454,13	Фотограмметрический метод	5,00	—
6671	476 834,64	1 335 434,82		5,00	
6672	476 836,07	1 335 414,18		5,00	
6673	476 833,57	1 335 382,98		5,00	
6674	476 830,71	1 335 364,75		5,00	
6675	476 828,56	1 335 344,02		5,00	
6676	476 829,28	1 335 331,59		5,00	
6677	476 831,96	1 335 321,23		5,00	
6678	476 837,32	1 335 307,10		5,00	
6679	476 842,50	1 335 298,88		5,00	
6680	476 848,58	1 335 289,77		5,00	
6681	476 859,84	1 335 278,33		5,00	
6682	476 878,97	1 335 269,30		5,00	
6683	476 899,35	1 335 262,15		5,00	
6684	476 924,01	1 335 254,64		5,00	
6685	476 949,40	1 335 248,21		5,00	
6686	476 957,08	1 335 246,69		5,00	
6687	476 965,84	1 335 242,84		5,00	
6688	476 972,81	1 335 238,11		5,00	
6689	476 977,64	1 335 231,76		5,00	
6690	476 986,58	1 335 216,03		5,00	
6691	476 994,98	1 335 206,11		5,00	
6692	477 004,81	1 335 198,16		5,00	
6693	477 020,54	1 335 191,01		5,00	
6694	477 030,19	1 335 189,93		5,00	
6695	477 040,38	1 335 189,67		5,00	
6696	477 050,21	1 335 191,72		5,00	
6697	477 057,36	1 335 196,82		5,00	

Раздел 2

Сведения о местоположении границ объекта					
1	2	3	4	5	6
6698	477 061,65	1 335 205,22		5,00	
6699	477 064,51	1 335 219,96		5,00	
6700	477 062,72	1 335 249,28		5,00	
6701	477 061,65	1 335 272,16		5,00	
6702	477 062,01	1 335 285,65		5,00	
6703	477 064,87	1 335 301,47		5,00	
6704	477 070,05	1 335 315,15		5,00	
6705	477 077,38	1 335 326,41		5,00	
6706	477 097,94	1 335 355,55		5,00	
6707	477 107,05	1 335 369,40		5,00	
6708	477 115,99	1 335 385,49		5,00	
6709	477 121,71	1 335 402,29		5,00	
6710	477 126,90	1 335 435,09		5,00	
6711	477 124,75	1 335 447,42		5,00	
6712	477 122,43	1 335 470,21		5,00	
6713	477 129,22	1 335 497,38		5,00	
6714	477 135,30	1 335 509,18		5,00	
6715	477 146,38	1 335 525,63		5,00	
6716	477 154,96	1 335 541,71		5,00	
6717	477 167,11	1 335 563,88		5,00	
6718	477 180,52	1 335 588,82		5,00	
6719	477 195,36	1 335 611,78		5,00	
6720	477 210,01	1 335 630,37		5,00	
6721	477 218,95	1 335 648,61		5,00	
6722	477 227,89	1 335 664,34		5,00	
6723	477 238,97	1 335 678,99		5,00	
6724	477 252,91	1 335 692,31		5,00	
6725	477 263,64	1 335 699,37	Фотограмметрический метод	5,00	—
6726	477 272,24	1 335 708,23		5,00	
6727	477 283,12	1 335 720,82		5,00	
6728	477 289,92	1 335 731,01		5,00	
6729	477 291,53	1 335 746,03		5,00	
6730	477 293,13	1 335 757,29		5,00	
6731	477 293,67	1 335 769,26		5,00	
6732	477 295,10	1 335 779,45		5,00	
6733	477 299,21	1 335 795,36		5,00	
6734	477 302,25	1 335 802,87		5,00	
6735	477 308,69	1 335 811,45		5,00	
6736	477 316,37	1 335 819,14		5,00	
6737	477 327,10	1 335 823,43		5,00	
6738	477 343,08	1 335 820,74		5,00	
6739	477 360,94	1 335 827,09		5,00	
6740	477 374,04	1 335 843,36		5,00	
6741	477 390,71	1 335 860,03		5,00	
6742	477 404,20	1 335 860,43		5,00	
6743	477 424,05	1 335 850,61		5,00	
6744	477 441,51	1 335 840,98		5,00	
6745	477 466,51	1 335 832,65		5,00	
6746	477 481,20	1 335 828,98		5,00	
6747	477 500,25	1 335 819,15		5,00	
6748	477 521,68	1 335 819,15		5,00	
6749	477 539,54	1 335 827,09		5,00	
6750	477 559,18	1 335 832,15		5,00	
6751	477 576,84	1 335 835,92		5,00	
6752	477 597,48	1 335 835,82		5,00	

Раздел 2

Сведения о местоположении границ объекта					
1	2	3	4	5	6
6753	477 610,97	1 335 835,43		5,00	
6754	477 626,45	1 335 841,38		5,00	
6755	477 651,06	1 335 842,97		5,00	
6756	477 668,52	1 335 842,17		5,00	
6757	477 697,47	1 335 842,02		5,00	
6758	477 722,89	1 335 846,94		5,00	
6759	477 745,52	1 335 856,46		5,00	
6760	477 767,74	1 335 871,15		5,00	
6761	477 783,62	1 335 881,07		5,00	
6762	477 793,74	1 335 900,71		5,00	
6763	477 796,32	1 335 923,93		5,00	
6764	477 793,34	1 335 945,66		5,00	
6765	477 799,09	1 335 970,26		5,00	
6766	477 803,26	1 336 001,42		5,00	
6767	477 801,86	1 336 027,56		5,00	
6768	477 800,78	1 336 044,36		5,00	
6769	477 798,70	1 336 075,54		5,00	
6770	477 797,24	1 336 109,60		5,00	
6771	477 779,05	1 336 106,14		5,00	
6772	477 753,66	1 336 102,56		5,00	
6773	477 721,49	1 336 097,56		5,00	
6774	477 689,75	1 336 094,88		5,00	
6775	477 658,20	1 336 098,06		5,00	
6776	477 645,11	1 336 105,90		5,00	
6777	477 641,93	1 336 117,80		5,00	
6778	477 641,34	1 336 136,60		5,00	
6779	477 642,05	1 336 167,34		5,00	
6780	477 644,56	1 336 194,51	Фотограмметрический метод	5,00	—
6781	477 645,99	1 336 215,25		5,00	
6782	477 648,13	1 336 239,20		5,00	
6783	477 647,60	1 336 249,39		5,00	
6784	477 648,13	1 336 261,72		5,00	
6785	477 647,77	1 336 277,27		5,00	
6786	477 646,70	1 336 293,90		5,00	
6787	477 644,20	1 336 305,34		5,00	
6788	477 644,56	1 336 316,95		5,00	
6789	477 647,42	1 336 329,29		5,00	
6790	477 656,53	1 336 339,48		5,00	
6791	477 659,04	1 336 348,77		5,00	
6792	477 656,35	1 336 359,32		5,00	
6793	477 650,28	1 336 370,94		5,00	
6794	477 640,09	1 336 379,70		5,00	
6795	477 631,51	1 336 387,20		5,00	
6796	477 626,32	1 336 393,28		5,00	
6797	477 618,10	1 336 404,36		5,00	
6798	477 604,87	1 336 412,23		5,00	
6799	477 591,65	1 336 422,24		5,00	
6800	477 587,71	1 336 435,11		5,00	
6801	477 585,21	1 336 453,70		5,00	
6802	477 579,13	1 336 476,94		5,00	
6803	477 573,06	1 336 499,10		5,00	
6804	477 567,34	1 336 531,63		5,00	
6805	477 567,69	1 336 563,09		5,00	
6806	477 569,84	1 336 582,76		5,00	
6807	477 566,26	1 336 610,28		5,00	

Раздел 2

Сведения о местоположении границ объекта					
1	2	3	4	5	6
6808	477 566,26	1 336 639,24		5,00	
6809	477 559,11	1 336 675,71		5,00	
6810	477 554,11	1 336 704,66		5,00	
6811	477 545,89	1 336 728,26		5,00	
6812	477 538,02	1 336 748,28		5,00	
6813	477 530,87	1 336 767,58		5,00	
6814	477 526,94	1 336 784,39		5,00	
6815	477 525,87	1 336 806,91		5,00	
6816	477 526,22	1 336 826,93		5,00	
6817	477 518,00	1 336 840,87		5,00	
6818	477 508,98	1 336 850,24		5,00	
6819	477 505,41	1 336 860,16		5,00	
6820	477 519,07	1 336 866,61		5,00	
6821	477 533,73	1 336 860,18		5,00	
6822	477 548,27	1 336 849,84		5,00	
6823	477 565,43	1 336 845,19		5,00	
6824	477 597,60	1 336 841,62		5,00	
6825	477 622,48	1 336 840,41		5,00	
6826	477 651,44	1 336 843,27		5,00	
6827	477 678,61	1 336 855,43		5,00	
6828	477 696,49	1 336 860,43		5,00	
6829	477 714,36	1 336 866,51		5,00	
6830	477 734,38	1 336 879,38		5,00	
6831	477 748,29	1 336 892,70		5,00	
6832	477 758,60	1 336 911,30		5,00	
6833	477 771,83	1 336 945,98		5,00	
6834	477 778,26	1 336 967,78		5,00	
6835	477 786,84	1 336 984,59	Фотограмметрический метод	5,00	—
6836	477 804,00	1 336 995,31		5,00	
6837	477 824,02	1 336 998,89		5,00	
6838	477 842,61	1 337 002,10		5,00	
6839	477 861,20	1 337 006,39		5,00	
6840	477 876,57	1 337 014,62		5,00	
6841	477 893,38	1 337 027,13		5,00	
6842	477 898,74	1 337 042,50		5,00	
6843	477 895,88	1 337 062,16		5,00	
6844	477 891,23	1 337 083,61		5,00	
6845	477 888,73	1 337 114,00		5,00	
6846	477 870,93	1 337 143,63		5,00	
6847	477 859,02	1 337 174,78		5,00	
6848	477 851,68	1 337 198,79		5,00	
6849	477 857,98	1 337 221,25		5,00	
6850	477 869,78	1 337 219,11		5,00	
6851	477 878,36	1 337 204,45		5,00	
6852	477 888,37	1 337 175,49		5,00	
6853	477 897,31	1 337 162,98		5,00	
6854	477 912,68	1 337 140,46		5,00	
6855	477 926,62	1 337 123,65		5,00	
6856	477 939,49	1 337 105,78		5,00	
6857	477 947,36	1 337 074,68		5,00	
6858	477 953,79	1 337 042,50		5,00	
6859	477 954,67	1 337 023,57		5,00	
6860	477 953,68	1 336 999,96		5,00	
6861	477 960,82	1 336 994,80		5,00	
6862	477 973,52	1 337 001,94		5,00	

Раздел 2

Сведения о местоположении границ объекта					
1	2	3	4	5	6
6863	477 981,06	1 337 012,66		5,00	
6864	477 994,55	1 337 031,78		5,00	
6865	478 007,42	1 337 044,65		5,00	
6866	478 028,51	1 337 063,24		5,00	
6867	478 046,39	1 337 068,60		5,00	
6868	478 066,41	1 337 074,32		5,00	
6869	478 087,50	1 337 080,40		5,00	
6870	478 121,11	1 337 085,40		5,00	
6871	478 155,07	1 337 101,49		5,00	
6872	478 172,23	1 337 114,00		5,00	
6873	478 187,60	1 337 120,79		5,00	
6874	478 215,81	1 337 121,30		5,00	
6875	478 238,04	1 337 122,10		5,00	
6876	478 274,95	1 337 119,32		5,00	
6877	478 301,98	1 337 110,03		5,00	
6878	478 321,28	1 337 105,57		5,00	
6879	478 334,87	1 337 103,78		5,00	
6880	478 355,71	1 337 100,76		5,00	
6881	478 373,12	1 337 100,56		5,00	
6882	478 382,70	1 337 115,25		5,00	
6883	478 387,46	1 337 138,07		5,00	
6884	478 385,31	1 337 156,83		5,00	
6885	478 381,74	1 337 173,27		5,00	
6886	478 381,38	1 337 195,80		5,00	
6887	478 389,64	1 337 213,38		5,00	
6888	478 400,76	1 337 223,70		5,00	
6889	478 417,03	1 337 228,85		5,00	
6890	478 438,86	1 337 232,82	Фотограмметрический метод	5,00	—
6891	478 459,89	1 337 233,62		5,00	
6892	478 478,54	1 337 235,60		5,00	
6893	478 505,78	1 337 249,14		5,00	
6894	478 512,93	1 337 253,78		5,00	
6895	478 530,09	1 337 266,30		5,00	
6896	478 545,82	1 337 277,38		5,00	
6897	478 561,90	1 337 283,81		5,00	
6898	478 581,92	1 337 290,61		5,00	
6899	478 602,66	1 337 293,11		5,00	
6900	478 635,91	1 337 292,39		5,00	
6901	478 649,49	1 337 290,25		5,00	
6902	478 665,22	1 337 284,53		5,00	
6903	478 685,91	1 337 257,53		5,00	
6904	478 713,79	1 337 270,88		5,00	
6905	478 703,81	1 337 292,98		5,00	
6906	478 701,93	1 337 310,67		5,00	
6907	478 732,28	1 337 330,74		5,00	
6908	478 750,40	1 337 337,40		5,00	
6909	478 785,37	1 337 344,86		5,00	
6910	478 818,47	1 337 371,83		5,00	
6911	478 850,26	1 337 380,35		5,00	
6912	478 881,36	1 337 384,37		5,00	
6913	478 910,54	1 337 392,86		5,00	
6914	478 927,48	1 337 386,78		5,00	
6915	478 941,69	1 337 372,04		5,00	
6916	478 959,93	1 337 357,29		5,00	
6917	478 981,98	1 337 335,32		5,00	

Раздел 2

Сведения о местоположении границ объекта					
1	2	3	4	5	6
6918	479 001,43	1 337 328,90		5,00	
6919	479 020,93	1 337 322,25		5,00	
6920	479 029,31	1 337 305,58		5,00	
6921	479 031,46	1 337 292,44		5,00	
6922	479 028,02	1 337 279,75		5,00	
6923	479 034,41	1 337 266,16		5,00	
6924	479 046,20	1 337 249,00		5,00	
6925	479 055,59	1 337 240,42		5,00	
6926	479 067,92	1 337 234,79		5,00	
6927	479 081,87	1 337 231,31		5,00	
6928	479 093,13	1 337 231,31		5,00	
6929	479 112,16	1 337 232,65		5,00	
6930	479 121,57	1 337 234,93		5,00	
6931	479 128,25	1 337 238,81		5,00	
6932	479 143,27	1 337 249,54		5,00	
6933	479 160,43	1 337 260,26		5,00	
6934	479 183,49	1 337 272,60		5,00	
6935	479 198,93	1 337 275,71		5,00	
6936	479 215,56	1 337 276,78		5,00	
6937	479 231,64	1 337 276,92		5,00	
6938	479 245,45	1 337 278,66		5,00	
6939	479 258,46	1 337 280,40		5,00	
6940	479 272,69	1 337 275,49		5,00	
6941	479 285,40	1 337 268,47		5,00	
6942	479 297,47	1 337 258,68		5,00	
6943	479 306,03	1 337 248,10		5,00	
6944	479 326,27	1 337 241,36		5,00	
6945	479 352,07	1 337 242,35	Фотограмметрический метод	5,00	—
6946	479 377,47	1 337 245,72		5,00	
6947	479 400,68	1 337 250,29		5,00	
6948	479 438,78	1 337 257,03		5,00	
6949	479 474,50	1 337 257,83		5,00	
6950	479 486,80	1 337 262,99		5,00	
6951	479 496,73	1 337 272,51		5,00	
6952	479 499,90	1 337 291,96		5,00	
6953	479 507,04	1 337 319,74		5,00	
6954	479 515,78	1 337 338,79		5,00	
6955	479 529,27	1 337 357,05		5,00	
6956	479 552,29	1 337 380,86		5,00	
6957	479 567,91	1 337 410,10		5,00	
6958	479 579,10	1 337 431,06		5,00	
6959	479 589,83	1 337 449,56		5,00	
6960	479 600,29	1 337 469,67		5,00	
6961	479 614,56	1 337 491,61		5,00	
6962	479 630,65	1 337 511,99		5,00	
6963	479 650,32	1 337 526,11		5,00	
6964	479 673,73	1 337 545,96		5,00	
6965	479 703,10	1 337 566,69		5,00	
6966	479 722,55	1 337 579,39		5,00	
6967	479 736,44	1 337 590,80		5,00	
6968	479 751,12	1 337 610,25		5,00	
6969	479 763,43	1 337 635,65		5,00	
6970	479 774,54	1 337 658,27		5,00	
6971	479 778,11	1 337 678,12		5,00	
6972	479 772,16	1 337 697,17		5,00	

Раздел 2

Сведения о местоположении границ объекта					
1	2	3	4	5	6
6973	479 751,92	1 337 715,42		5,00	
6974	479 745,17	1 337 736,46		5,00	
6975	479 749,54	1 337 759,87		5,00	
6976	479 761,04	1 337 784,08		5,00	
6977	479 775,64	1 337 800,00		5,00	
6978	479 792,26	1 337 813,14		5,00	
6979	479 803,59	1 337 819,17		5,00	
6980	479 820,42	1 337 825,74		5,00	
6981	479 838,65	1 337 836,73		5,00	
6982	479 860,10	1 337 850,94		5,00	
6983	479 873,76	1 337 856,81		5,00	
6984	479 884,87	1 337 875,86		5,00	
6985	479 886,64	1 337 901,08		5,00	
6986	479 886,64	1 337 922,00		5,00	
6987	479 889,63	1 337 946,11		5,00	
6988	479 888,19	1 337 968,52		5,00	
6989	479 890,43	1 338 000,08		5,00	
6990	479 887,97	1 338 040,23		5,00	
6991	479 890,43	1 338 060,01		5,00	
6992	479 892,41	1 338 073,01		5,00	
6993	479 901,14	1 338 094,04		5,00	
6994	479 914,24	1 338 112,79		5,00	
6995	479 936,86	1 338 122,62		5,00	
6996	479 970,99	1 338 127,38		5,00	
6997	479 990,04	1 338 127,78		5,00	
6998	480 004,33	1 338 125,00		5,00	
6999	480 033,70	1 338 120,24		5,00	
7000	480 055,13	1 338 119,05	Фотограмметрический метод	5,00	—
7001	480 086,88	1 338 124,20		5,00	
7002	480 111,49	1 338 129,86		5,00	
7003	480 130,14	1 338 148,02		5,00	
7004	480 143,04	1 338 170,14		5,00	
7005	480 156,53	1 338 184,23		5,00	
7006	480 169,83	1 338 193,16		5,00	
7007	480 173,40	1 338 207,22		5,00	
7008	480 150,48	1 338 207,55		5,00	
7009	480 135,46	1 338 209,43		5,00	
7010	480 121,92	1 338 214,66		5,00	
7011	480 116,56	1 338 227,80		5,00	
7012	480 115,36	1 338 249,25		5,00	
7013	480 115,36	1 338 267,88		5,00	
7014	480 116,03	1 338 288,53		5,00	
7015	480 114,68	1 338 323,25		5,00	
7016	480 114,42	1 338 339,34		5,00	
7017	480 115,49	1 338 353,28		5,00	
7018	480 120,85	1 338 374,46		5,00	
7019	480 133,32	1 338 397,38		5,00	
7020	480 139,22	1 338 413,47		5,00	
7021	480 140,83	1 338 433,05		5,00	
7022	480 141,63	1 338 455,03		5,00	
7023	480 140,96	1 338 476,62		5,00	
7024	480 142,17	1 338 497,66		5,00	
7025	480 146,41	1 338 527,13		5,00	
7026	480 160,13	1 338 548,07		5,00	
7027	480 185,87	1 338 576,22		5,00	

Раздел 2

Сведения о местоположении границ объекта					
1	2	3	4	5	6
7028	480 202,76	1 338 590,43		5,00	
7029	480 220,19	1 338 603,30		5,00	
7030	480 234,67	1 338 618,32		5,00	
7031	480 249,02	1 338 632,66		5,00	
7032	480 256,25	1 338 643,52		5,00	
7033	480 262,29	1 338 664,17		5,00	
7034	480 267,38	1 338 674,09		5,00	
7035	480 275,69	1 338 671,14		5,00	
7036	480 289,50	1 338 648,22		5,00	
7037	480 298,62	1 338 649,42		5,00	
7038	480 299,69	1 338 662,56		5,00	
7039	480 299,02	1 338 683,47		5,00	
7040	480 304,92	1 338 684,01		5,00	
7041	480 317,52	1 338 668,19		5,00	
7042	480 332,94	1 338 666,72		5,00	
7043	480 344,07	1 338 671,41		5,00	
7044	480 360,69	1 338 681,60		5,00	
7045	480 374,10	1 338 689,64		5,00	
7046	480 390,45	1 338 692,59		5,00	
7047	480 415,39	1 338 690,18		5,00	
7048	480 442,74	1 338 685,62		5,00	
7049	480 466,87	1 338 678,38		5,00	
7050	480 495,02	1 338 668,73		5,00	
7051	480 505,48	1 338 662,83		5,00	
7052	480 515,13	1 338 649,42		5,00	
7053	480 523,71	1 338 638,97		5,00	
7054	480 537,92	1 338 631,19		5,00	
7055	480 548,91	1 338 628,78	Фотограмметрический метод	5,00	—
7056	480 560,98	1 338 629,31		5,00	
7057	480 577,60	1 338 637,09		5,00	
7058	480 593,69	1 338 648,35		5,00	
7059	480 613,53	1 338 661,76		5,00	
7060	480 628,01	1 338 667,92		5,00	
7061	480 656,70	1 338 679,45		5,00	
7062	480 665,55	1 338 687,23		5,00	
7063	480 673,32	1 338 699,03		5,00	
7064	480 678,15	1 338 718,60		5,00	
7065	480 680,21	1 338 728,65		5,00	
7066	480 690,22	1 338 731,74		5,00	
7067	480 692,63	1 338 718,46		5,00	
7068	480 695,04	1 338 697,55		5,00	
7069	480 695,18	1 338 681,60		5,00	
7070	480 710,73	1 338 664,30		5,00	
7071	480 724,13	1 338 646,07		5,00	
7072	480 734,99	1 338 629,31		5,00	
7073	480 747,06	1 338 608,40		5,00	
7074	480 756,17	1 338 585,88		5,00	
7075	480 766,36	1 338 567,64		5,00	
7076	480 778,16	1 338 555,85		5,00	
7077	480 802,56	1 338 554,77		5,00	
7078	480 821,20	1 338 563,76		5,00	
7079	480 845,06	1 338 576,36		5,00	
7080	480 860,61	1 338 579,17		5,00	
7081	480 877,10	1 338 579,71		5,00	
7082	480 896,94	1 338 579,17		5,00	

Раздел 2

Сведения о местоположении границ объекта					
1	2	3	4	5	6
7083	480 911,15	1 338 579,17		5,00	
7084	480 929,12	1 338 579,98		5,00	
7085	480 945,20	1 338 582,93		5,00	
7086	480 963,97	1 338 590,97		5,00	
7087	480 979,52	1 338 598,48		5,00	
7088	480 989,71	1 338 604,91		5,00	
7089	480 996,68	1 338 611,88		5,00	
7090	481 013,04	1 338 627,97		5,00	
7091	481 032,08	1 338 642,45		5,00	
7092	481 052,45	1 338 655,59		5,00	
7093	481 075,24	1 338 663,63		5,00	
7094	481 095,89	1 338 669,80		5,00	
7095	481 117,74	1 338 668,73		5,00	
7096	481 142,95	1 338 664,57		5,00	
7097	481 157,96	1 338 660,15		5,00	
7098	481 170,70	1 338 653,71		5,00	
7099	481 187,19	1 338 640,04		5,00	
7100	481 200,19	1 338 618,32		5,00	
7101	481 205,28	1 338 601,96		5,00	
7102	481 217,35	1 338 569,52		5,00	
7103	481 231,83	1 338 537,35		5,00	
7104	481 248,99	1 338 527,16		5,00	
7105	481 268,03	1 338 526,08		5,00	
7106	481 275,27	1 338 531,98		5,00	
7107	481 281,97	1 338 549,68		5,00	
7108	481 283,04	1 338 570,33		5,00	
7109	481 282,77	1 338 585,61		5,00	
7110	481 278,62	1 338 620,06	Фотограмметрический метод	5,00	—
7111	481 280,63	1 338 640,31		5,00	
7112	481 283,04	1 338 658,27		5,00	
7113	481 287,60	1 338 677,84		5,00	
7114	481 292,96	1 338 695,27		5,00	
7115	481 299,13	1 338 715,65		5,00	
7116	481 308,78	1 338 735,62		5,00	
7117	481 322,19	1 338 754,66		5,00	
7118	481 340,42	1 338 767,67		5,00	
7119	481 365,49	1 338 779,60		5,00	
7120	481 387,61	1 338 787,24		5,00	
7121	481 416,84	1 338 796,62		5,00	
7122	481 444,85	1 338 806,41		5,00	
7123	481 467,24	1 338 816,20		5,00	
7124	481 490,44	1 338 823,17		5,00	
7125	481 513,90	1 338 834,56		5,00	
7126	481 536,02	1 338 847,16		5,00	
7127	481 552,51	1 338 860,17		5,00	
7128	481 575,03	1 338 882,09		5,00	
7129	481 579,86	1 338 885,37		5,00	
7130	481 590,45	1 338 887,52		5,00	
7131	481 595,94	1 338 887,25		5,00	
7132	481 603,85	1 338 886,04		5,00	
7133	481 623,69	1 338 879,47		5,00	
7134	481 636,16	1 338 871,10		5,00	
7135	481 651,18	1 338 860,03		5,00	
7136	481 665,79	1 338 849,98		5,00	
7137	481 679,87	1 338 838,12		5,00	

Раздел 2

Сведения о местоположении границ объекта					
1	2	3	4	5	6
7138	481 694,02	1 338 827,17		5,00	
7139	481 711,10	1 338 832,15		5,00	
7140	481 728,13	1 338 839,52		5,00	
7141	481 739,12	1 338 858,69		5,00	
7142	481 753,95	1 338 880,35		5,00	
7143	481 777,06	1 338 900,52		5,00	
7144	481 796,77	1 338 912,32		5,00	
7145	481 818,25	1 338 918,25		5,00	
7146	481 839,28	1 338 910,68		5,00	
7147	481 872,22	1 338 889,68		5,00	
7148	481 894,84	1 338 879,16		5,00	
7149	481 919,65	1 338 874,79		5,00	
7150	481 936,52	1 338 876,38		5,00	
7151	481 950,41	1 338 886,91		5,00	
7152	481 957,24	1 338 895,83		5,00	
7153	481 961,67	1 338 905,42		5,00	
7154	481 965,55	1 338 923,85		5,00	
7155	481 967,03	1 338 939,00		5,00	
7156	481 967,57	1 338 963,87		5,00	
7157	481 967,83	1 338 982,10		5,00	
7158	481 967,30	1 339 007,30		5,00	
7159	481 967,43	1 339 025,33		5,00	
7160	481 965,69	1 339 060,73		5,00	
7161	481 964,62	1 339 084,25		5,00	
7162	481 961,13	1 339 117,77		5,00	
7163	481 967,03	1 339 139,56		5,00	
7164	481 970,38	1 339 147,93		5,00	
7165	481 974,80	1 339 156,85	Фотограмметрический метод	5,00	—
7166	481 982,58	1 339 171,13		5,00	
7167	481 987,81	1 339 179,37		5,00	
7168	481 994,78	1 339 184,87		5,00	
7169	482 003,79	1 339 188,52		5,00	
7170	482 016,49	1 339 190,71		5,00	
7171	482 024,42	1 339 187,73		5,00	
7172	482 039,90	1 339 177,01		5,00	
7173	482 053,79	1 339 166,30		5,00	
7174	482 079,11	1 339 140,29		5,00	
7175	482 090,97	1 339 127,56		5,00	
7176	482 109,47	1 339 110,60		5,00	
7177	482 121,94	1 339 102,35		5,00	
7178	482 140,04	1 339 097,73		5,00	
7179	482 153,91	1 339 099,27		5,00	
7180	482 166,51	1 339 111,40		5,00	
7181	482 176,50	1 339 126,62		5,00	
7182	482 177,62	1 339 143,08		5,00	
7183	482 180,59	1 339 158,36		5,00	
7184	482 190,12	1 339 171,46		5,00	
7185	482 200,86	1 339 178,55		5,00	
7186	482 195,74	1 339 186,54		5,00	
7187	482 193,60	1 339 199,01		5,00	
7188	482 199,23	1 339 213,63		5,00	
7189	482 208,34	1 339 215,23		5,00	
7190	482 224,25	1 339 211,54		5,00	
7191	482 242,11	1 339 217,50		5,00	
7192	482 256,20	1 339 236,01		5,00	

Раздел 2

Сведения о местоположении границ объекта					
1	2	3	4	5	6
7193	482 265,13	1 339 252,42		5,00	
7194	482 278,62	1 339 263,93		5,00	
7195	482 301,38	1 339 272,34		5,00	
7196	482 309,83	1 339 275,96		5,00	
7197	482 330,74	1 339 284,01		5,00	
7198	482 347,77	1 339 294,06		5,00	
7199	482 363,18	1 339 312,43		5,00	
7200	482 371,09	1 339 325,17		5,00	
7201	482 375,25	1 339 342,73		5,00	
7202	482 372,30	1 339 365,79		5,00	
7203	482 362,65	1 339 390,45		5,00	
7204	482 354,87	1 339 411,64		5,00	
7205	482 346,02	1 339 438,45		5,00	
7206	482 344,15	1 339 463,65		5,00	
7207	482 350,05	1 339 477,06		5,00	
7208	482 370,42	1 339 505,21		5,00	
7209	482 382,76	1 339 513,52		5,00	
7210	482 402,06	1 339 517,01		5,00	
7211	482 417,88	1 339 530,42		5,00	
7212	482 421,90	1 339 556,69		5,00	
7213	482 413,59	1 339 583,24		5,00	
7214	482 414,93	1 339 609,24		5,00	
7215	482 428,07	1 339 634,98		5,00	
7216	482 453,68	1 339 664,75		5,00	
7217	482 472,85	1 339 682,84		5,00	
7218	482 492,29	1 339 695,85		5,00	
7219	482 514,68	1 339 708,18		5,00	
7220	482 538,54	1 339 716,76	Фотограмметрический метод	5,00	—
7221	482 564,55	1 339 724,00		5,00	
7222	482 602,22	1 339 730,84		5,00	
7223	482 616,16	1 339 731,91		5,00	
7224	482 631,31	1 339 731,51		5,00	
7225	482 652,09	1 339 729,10		5,00	
7226	482 667,91	1 339 727,89		5,00	
7227	482 688,55	1 339 729,63		5,00	
7228	482 713,62	1 339 746,93		5,00	
7229	482 724,08	1 339 761,81		5,00	
7230	482 728,51	1 339 775,88		5,00	
7231	482 733,33	1 339 801,76		5,00	
7232	482 734,81	1 339 814,36		5,00	
7233	482 733,20	1 339 833,93		5,00	
7234	482 733,47	1 339 852,70		5,00	
7235	482 742,05	1 339 872,81		5,00	
7236	482 749,82	1 339 889,70		5,00	
7237	482 758,13	1 339 901,77		5,00	
7238	482 767,52	1 339 913,16		5,00	
7239	482 782,93	1 339 928,58		5,00	
7240	482 798,08	1 339 937,97		5,00	
7241	482 826,77	1 339 949,36		5,00	
7242	482 832,94	1 339 955,13		5,00	
7243	482 845,94	1 339 966,39		5,00	
7244	482 860,56	1 339 974,43		5,00	
7245	482 875,84	1 339 979,53		5,00	
7246	482 894,34	1 339 985,16		5,00	
7247	482 917,13	1 339 987,84		5,00	

Раздел 2

Сведения о местоположении границ объекта					
1	2	3	4	5	6
7248	482 938,31	1 339 984,35		5,00	
7249	482 965,66	1 339 974,70		5,00	
7250	482 984,16	1 339 969,07		5,00	
7251	483 006,69	1 339 962,63		5,00	
7252	483 020,49	1 339 956,87		5,00	
7253	483 033,63	1 339 952,18		5,00	
7254	483 053,88	1 339 945,88		5,00	
7255	483 078,28	1 339 937,43		5,00	
7256	483 090,07	1 339 927,51		5,00	
7257	483 102,81	1 339 923,22		5,00	
7258	483 119,03	1 339 921,88		5,00	
7259	483 137,26	1 339 920,54		5,00	
7260	483 155,76	1 339 924,83		5,00	
7261	483 170,51	1 339 928,31		5,00	
7262	483 203,22	1 339 940,38		5,00	
7263	483 220,38	1 339 944,40		5,00	
7264	483 238,88	1 339 951,10		5,00	
7265	483 265,43	1 339 963,71		5,00	
7266	483 290,09	1 339 973,36		5,00	
7267	483 314,76	1 339 985,56		5,00	
7268	483 327,76	1 339 994,18		5,00	
7269	483 346,27	1 340 012,91		5,00	
7270	483 365,04	1 340 023,36		5,00	
7271	483 376,16	1 340 026,58		5,00	
7272	483 397,08	1 340 038,51		5,00	
7273	483 407,00	1 340 046,02		5,00	
7274	483 424,43	1 340 061,04		5,00	
7275	483 436,49	1 340 072,03	Фотограмметрический метод	5,00	—
7276	483 445,34	1 340 081,41		5,00	
7277	483 459,28	1 340 096,43		5,00	
7278	483 474,43	1 340 114,26		5,00	
7279	483 489,85	1 340 126,46		5,00	
7280	483 498,96	1 340 132,09		5,00	
7281	483 510,49	1 340 138,12		5,00	
7282	483 523,23	1 340 145,50		5,00	
7283	483 533,69	1 340 149,92		5,00	
7284	483 549,37	1 340 156,22		5,00	
7285	483 568,94	1 340 161,85		5,00	
7286	483 589,05	1 340 164,80		5,00	
7287	483 603,00	1 340 167,21		5,00	
7288	483 616,13	1 340 169,49		5,00	
7289	483 636,78	1 340 172,71		5,00	
7290	483 658,77	1 340 174,72		5,00	
7291	483 672,58	1 340 176,73		5,00	
7292	483 692,55	1 340 178,74		5,00	
7293	483 712,33	1 340 176,15		5,00	
7294	483 731,38	1 340 169,40		5,00	
7295	483 755,19	1 340 169,20		5,00	
7296	483 775,44	1 340 170,99		5,00	
7297	483 798,45	1 340 176,54		5,00	
7298	483 826,24	1 340 181,70		5,00	
7299	483 838,94	1 340 194,80		5,00	
7300	483 849,65	1 340 203,53		5,00	
7301	483 868,70	1 340 209,09		5,00	
7302	483 891,90	1 340 210,38		5,00	

Раздел 2

Сведения о местоположении границ объекта					
1	2	3	4	5	6
7303	483 922,20	1 340 212,39		5,00	
7304	483 932,66	1 340 212,39		5,00	
7305	483 945,26	1 340 206,23		5,00	
7306	483 951,69	1 340 190,41		5,00	
7307	483 961,61	1 340 168,42		5,00	
7308	483 977,17	1 340 158,50		5,00	
7309	483 995,70	1 340 156,90		5,00	
7310	484 013,96	1 340 168,01		5,00	
7311	484 024,36	1 340 185,04		5,00	
7312	484 050,47	1 340 208,89		5,00	
7313	484 056,82	1 340 221,99		5,00	
7314	484 058,41	1 340 240,24		5,00	
7315	484 061,58	1 340 263,26		5,00	
7316	484 067,52	1 340 286,13		5,00	
7317	484 082,54	1 340 298,46		5,00	
7318	484 098,36	1 340 304,09		5,00	
7319	484 114,45	1 340 308,38		5,00	
7320	484 139,92	1 340 311,60		5,00	
7321	484 153,32	1 340 316,43		5,00	
7322	484 171,02	1 340 324,74		5,00	
7323	484 183,62	1 340 334,39		5,00	
7324	484 195,15	1 340 342,97		5,00	
7325	484 208,02	1 340 348,60		5,00	
7326	484 235,81	1 340 354,54		5,00	
7327	484 255,26	1 340 357,72		5,00	
7328	484 268,08	1 340 359,86		5,00	
7329	484 280,42	1 340 360,13		5,00	
7330	484 314,39	1 340 362,48	Фотограмметрический метод	5,00	—
7331	484 338,06	1 340 363,75		5,00	
7332	484 356,70	1 340 365,63		5,00	
7333	484 394,50	1 340 368,04		5,00	
7334	484 426,54	1 340 371,79		5,00	
7335	484 459,25	1 340 374,98		5,00	
7336	484 487,03	1 340 378,55		5,00	
7337	484 508,07	1 340 378,95		5,00	
7338	484 523,54	1 340 380,54		5,00	
7339	484 539,82	1 340 378,16		5,00	
7340	484 560,06	1 340 374,19		5,00	
7341	484 587,84	1 340 370,22		5,00	
7342	484 610,06	1 340 371,01		5,00	
7343	484 635,07	1 340 370,22		5,00	
7344	484 654,51	1 340 372,60		5,00	
7345	484 671,98	1 340 378,95		5,00	
7346	484 693,60	1 340 383,99		5,00	
7347	484 717,46	1 340 385,47		5,00	
7348	484 745,48	1 340 393,11		5,00	
7349	484 762,66	1 340 399,19		5,00	
7350	484 761,67	1 340 418,24		5,00	
7351	484 767,03	1 340 436,50		5,00	
7352	484 779,13	1 340 446,47		5,00	
7353	484 792,54	1 340 452,90		5,00	
7354	484 827,12	1 340 462,29		5,00	
7355	484 861,71	1 340 469,52		5,00	
7356	484 881,28	1 340 469,26		5,00	
7357	484 902,73	1 340 466,58		5,00	

Раздел 2

Сведения о местоположении границ объекта					
1	2	3	4	5	6
7358	484 925,79	1 340 464,97		5,00	
7359	484 948,85	1 340 468,72		5,00	
7360	484 973,52	1 340 473,01		5,00	
7361	484 998,72	1 340 476,76		5,00	
7362	485 025,00	1 340 485,34		5,00	
7363	485 044,84	1 340 495,00		5,00	
7364	485 059,59	1 340 508,13		5,00	
7365	485 077,55	1 340 523,15		5,00	
7366	485 093,64	1 340 535,75		5,00	
7367	485 103,83	1 340 548,62		5,00	
7368	485 113,21	1 340 564,98		5,00	
7369	485 120,99	1 340 574,90		5,00	
7370	485 134,66	1 340 591,52		5,00	
7371	485 162,82	1 340 617,26		5,00	
7372	485 186,41	1 340 633,89		5,00	
7373	485 204,11	1 340 645,68		5,00	
7374	485 222,34	1 340 663,38		5,00	
7375	485 245,94	1 340 701,99		5,00	
7376	485 259,88	1 340 721,83		5,00	
7377	485 284,01	1 340 741,67		5,00	
7378	485 301,44	1 340 751,86		5,00	
7379	485 320,21	1 340 760,17		5,00	
7380	485 348,09	1 340 768,48		5,00	
7381	485 363,37	1 340 773,04		5,00	
7382	485 388,04	1 340 778,14		5,00	
7383	485 419,49	1 340 779,60		5,00	
7384	485 453,22	1 340 784,36		5,00	
7385	485 470,09	1 340 789,67	Фотограмметрический метод	5,00	—
7386	485 489,39	1 340 799,59		5,00	
7387	485 513,52	1 340 825,33		5,00	
7388	485 525,32	1 340 839,81		5,00	
7389	485 536,58	1 340 847,85		5,00	
7390	485 552,13	1 340 853,75		5,00	
7391	485 575,73	1 340 855,36		5,00	
7392	485 586,72	1 340 852,41		5,00	
7393	485 608,01	1 340 832,78		5,00	
7394	485 621,10	1 340 817,70		5,00	
7395	485 638,17	1 340 804,20		5,00	
7396	485 656,17	1 340 797,98		5,00	
7397	485 674,94	1 340 791,54		5,00	
7398	485 693,70	1 340 784,57		5,00	
7399	485 725,88	1 340 774,92		5,00	
7400	485 764,49	1 340 772,24		5,00	
7401	485 796,66	1 340 771,17		5,00	
7402	485 817,58	1 340 767,14		5,00	
7403	485 835,54	1 340 761,25		5,00	
7404	485 857,80	1 340 747,03		5,00	
7405	485 866,11	1 340 741,67		5,00	
7406	485 876,57	1 340 738,45		5,00	
7407	485 892,12	1 340 735,24		5,00	
7408	485 906,06	1 340 732,56		5,00	
7409	485 925,36	1 340 728,27		5,00	
7410	485 946,82	1 340 720,76		5,00	
7411	485 953,25	1 340 714,59		5,00	
7412	485 957,00	1 340 707,35		5,00	

Раздел 2

Сведения о местоположении границ объекта					
1	2	3	4	5	6
7413	485 958,61	1 340 683,76		5,00	
7414	485 963,44	1 340 673,57		5,00	
7415	485 975,24	1 340 653,19		5,00	
7416	485 988,11	1 340 636,03		5,00	
7417	486 003,93	1 340 625,04		5,00	
7418	486 022,96	1 340 610,83		5,00	
7419	486 049,24	1 340 594,74		5,00	
7420	486 074,44	1 340 577,04		5,00	
7421	486 091,07	1 340 564,71		5,00	
7422	486 103,94	1 340 555,59		5,00	
7423	486 120,56	1 340 544,87		5,00	
7424	486 139,33	1 340 537,90		5,00	
7425	486 157,03	1 340 533,61		5,00	
7426	486 174,72	1 340 536,82		5,00	
7427	486 196,17	1 340 550,77		5,00	
7428	486 214,40	1 340 559,35		5,00	
7429	486 236,39	1 340 575,43		5,00	
7430	486 265,35	1 340 589,91		5,00	
7431	486 288,67	1 340 599,83		5,00	
7432	486 316,83	1 340 610,83		5,00	
7433	486 333,45	1 340 619,94		5,00	
7434	486 356,51	1 340 634,42		5,00	
7435	486 369,38	1 340 647,29		5,00	
7436	486 376,89	1 340 656,94		5,00	
7437	486 384,66	1 340 670,89		5,00	
7438	486 399,95	1 340 696,09		5,00	
7439	486 416,87	1 340 712,88		5,00	
7440	486 426,97	1 340 721,46	Фотограмметрический метод	5,00	—
7441	486 449,03	1 340 731,26		5,00	
7442	486 472,61	1 340 741,06		5,00	
7443	486 499,88	1 340 749,95		5,00	
7444	486 534,80	1 340 757,91		5,00	
7445	486 555,01	1 340 785,33		5,00	
7446	486 533,27	1 340 803,86		5,00	
7447	486 487,32	1 340 837,55		5,00	
7448	486 439,09	1 340 870,10		5,00	
7449	486 406,65	1 340 905,50		5,00	
7450	486 395,93	1 340 932,31		5,00	
7451	486 409,10	1 340 965,13		5,00	
7452	486 425,37	1 341 002,84		5,00	
7453	486 449,18	1 341 036,97		5,00	
7454	486 476,17	1 341 061,18		5,00	
7455	486 486,49	1 341 081,42		5,00	
7456	486 498,00	1 341 110,79		5,00	
7457	486 519,03	1 341 129,04		5,00	
7458	486 553,96	1 341 135,79		5,00	
7459	486 580,15	1 341 148,89		5,00	
7460	486 596,82	1 341 165,16		5,00	
7461	486 612,69	1 341 171,11		5,00	
7462	486 624,60	1 341 186,59		5,00	
7463	486 628,97	1 341 208,82		5,00	
7464	486 650,00	1 341 237,39		5,00	
7465	486 672,62	1 341 253,66		5,00	
7466	486 698,42	1 341 270,33		5,00	
7467	486 727,39	1 341 293,35		5,00	

Раздел 2

Сведения о местоположении границ объекта					
1	2	3	4	5	6
7468	486 742,08	1 341 321,53		5,00	
7469	486 761,13	1 341 358,83		5,00	
7470	486 782,95	1 341 390,98		5,00	
7471	486 802,00	1 341 429,08		5,00	
7472	486 823,04	1 341 466,39		5,00	
7473	486 842,09	1 341 501,31		5,00	
7474	486 857,17	1 341 525,52		5,00	
7475	486 863,92	1 341 548,94		5,00	
7476	486 861,14	1 341 572,75		5,00	
7477	486 854,79	1 341 591,01		5,00	
7478	486 844,87	1 341 609,26		5,00	
7479	486 847,64	1 341 622,36		5,00	
7480	486 856,77	1 341 623,15		5,00	
7481	486 869,47	1 341 620,77		5,00	
7482	486 898,44	1 341 601,33		5,00	
7483	486 926,23	1 341 591,80		5,00	
7484	486 947,66	1 341 600,13	Фотограмметрический метод	5,00	—
7485	486 965,52	1 341 614,42		5,00	
7486	486 980,20	1 341 637,04		5,00	
7487	486 992,11	1 341 659,67		5,00	
7488	487 017,11	1 341 688,24		5,00	
7489	487 028,22	1 341 711,66		5,00	
7490	487 040,13	1 341 736,66		5,00	
7491	487 063,15	1 341 779,52		5,00	
7492	487 092,91	1 341 800,16		5,00	
7493	487 121,89	1 341 810,88		5,00	
7494	487 150,06	1 341 827,94		5,00	
7495	487 144,51	1 341 861,28		5,00	
7496	487 147,29	1 341 902,95		5,00	
7497	487 155,22	1 341 951,77		5,00	
7498	487 158,00	1 341 977,96		5,00	
7499	487 172,69	1 342 007,73		5,00	
3938	487 183,12	1 342 036,06		5,00	
(3)					
7500	473 734,22	1 332 168,92		5,00	
7501	473 736,75	1 332 154,12		5,00	
7502	473 742,66	1 332 140,76		5,00	
7503	473 753,45	1 332 129,96		5,00	
7504	473 762,97	1 332 114,28		5,00	
7505	473 767,85	1 332 102,97		5,00	
7506	473 775,82	1 332 099,89		5,00	
7507	473 787,38	1 332 100,66		5,00	
7508	473 798,69	1 332 096,54		5,00	
7509	473 814,63	1 332 099,37		5,00	
7510	473 835,97	1 332 107,60	Фотограмметрический метод	5,00	—
7511	473 856,53	1 332 113,51		5,00	
7512	473 876,32	1 332 114,54		5,00	
7513	473 890,72	1 332 119,42		5,00	
7514	473 904,60	1 332 130,99		5,00	
7515	473 905,88	1 332 141,40		5,00	
7516	473 904,98	1 332 154,25		5,00	
7517	473 901,00	1 332 163,38		5,00	
7518	473 891,96	1 332 168,72		5,00	
7519	473 883,34	1 332 164,27		5,00	
7520	473 877,98	1 332 162,53		5,00	

Раздел 2

Сведения о местоположении границ объекта					
1	2	3	4	5	6
7521	473 871,67	1 332 161,46	Фотограмметрический метод	5,00	—
7522	473 863,09	1 332 160,52		5,00	
7523	473 855,32	1 332 160,25		5,00	
7524	473 845,31	1 332 159,27		5,00	
7525	473 834,85	1 332 156,77		5,00	
7526	473 824,31	1 332 153,91		5,00	
7527	473 815,79	1 332 150,78		5,00	
7528	473 803,18	1 332 148,78		5,00	
7529	473 788,91	1 332 158,02		5,00	
7530	473 779,44	1 332 160,12		5,00	
7531	473 772,11	1 332 162,13		5,00	
7532	473 758,35	1 332 164,09		5,00	
7533	473 747,98	1 332 165,88		5,00	
7500	473 734,22	1 332 168,92		5,00	
(4)					
7534	467 307,20	1 325 815,64	Фотограмметрический метод	5,00	—
7535	467 302,57	1 325 823,86		5,00	
7536	467 294,86	1 325 822,58		5,00	
7537	467 288,95	1 325 814,10		5,00	
7538	467 289,47	1 325 800,73		5,00	
7539	467 296,41	1 325 792,76		5,00	
7540	467 303,09	1 325 789,16		5,00	
7541	467 307,97	1 325 791,48		5,00	
7542	467 308,49	1 325 802,01		5,00	
7534	467 307,20	1 325 815,64		5,00	
(5)					
7543	473 910,77	1 332 165,82	Фотограмметрический метод	5,00	—
7544	473 909,35	1 332 156,05		5,00	
7545	473 912,44	1 332 141,91		5,00	
7546	473 918,35	1 332 134,07		5,00	
7547	473 927,09	1 332 134,97		5,00	
7548	473 929,02	1 332 148,85		5,00	
7549	473 922,34	1 332 164,41		5,00	
7550	473 916,81	1 332 168,00		5,00	
7543	473 910,77	1 332 165,82		5,00	
(6)					
7551	469 880,51	1 328 191,73	Фотограмметрический метод	5,00	—
7552	469 886,92	1 328 193,79		5,00	
7553	469 896,51	1 328 203,55		5,00	
7554	469 905,94	1 328 211,32		5,00	
7555	469 916,36	1 328 216,44		5,00	
7556	469 931,90	1 328 221,41		5,00	
7557	469 946,29	1 328 224,88		5,00	
7558	469 961,17	1 328 225,04		5,00	
7559	469 972,42	1 328 222,07		5,00	
7560	469 979,86	1 328 214,13		5,00	
7561	469 984,98	1 328 204,21		5,00	
7562	469 988,29	1 328 193,79		5,00	
7563	469 989,94	1 328 183,70		5,00	
7564	469 995,57	1 328 175,43		5,00	
7565	470 003,17	1 328 167,50		5,00	
7566	470 015,08	1 328 159,89		5,00	
7567	470 026,49	1 328 154,76		5,00	
7568	470 038,07	1 328 150,63		5,00	
7569	470 060,22	1 328 141,53		5,00	

Раздел 2

Сведения о местоположении границ объекта					
1	2	3	4	5	6
7570	470 075,44	1 328 137,07		5,00	
7571	470 087,01	1 328 133,27		5,00	
7572	470 102,23	1 328 133,10		5,00	
7573	470 112,15	1 328 134,09		5,00	
7574	470 119,59	1 328 138,23		5,00	
7575	470 127,69	1 328 146,17		5,00	
7576	470 135,63	1 328 153,44		5,00	
7577	470 147,37	1 328 162,37		5,00	
7578	470 161,59	1 328 173,28		5,00	
7579	470 173,17	1 328 181,06		5,00	
7580	470 183,42	1 328 188,17		5,00	
7581	470 189,54	1 328 194,78		5,00	
7582	470 193,51	1 328 203,88		5,00	
7583	470 196,15	1 328 213,14		5,00	
7584	470 196,82	1 328 221,57		5,00	
7585	470 196,98	1 328 231,66		5,00	
7586	470 196,15	1 328 242,24		5,00	
7587	470 194,33	1 328 254,31		5,00	
7588	470 193,51	1 328 264,73		5,00	
7589	470 192,52	1 328 274,98		5,00	
7590	470 192,85	1 328 284,24		5,00	
7591	470 192,35	1 328 293,84		5,00	
7592	470 191,03	1 328 306,73		5,00	
7593	470 191,56	1 328 318,56		5,00	
7594	470 190,45	1 328 328,64		5,00	
7595	470 185,40	1 328 335,09		5,00	
7596	470 179,32	1 328 338,46		5,00	
7597	470 161,08	1 328 342,74	Фотограмметрический метод	5,00	—
7598	470 147,84	1 328 344,16		5,00	
7599	470 129,59	1 328 346,60		5,00	
7600	470 109,03	1 328 346,98		5,00	
7601	470 097,33	1 328 347,63		5,00	
7602	470 085,76	1 328 355,08		5,00	
7603	470 074,45	1 328 363,05		5,00	
7604	470 063,66	1 328 372,05		5,00	
7605	470 052,22	1 328 376,93		5,00	
7606	470 042,45	1 328 382,07		5,00	
7607	470 028,83	1 328 380,66		5,00	
7608	470 017,77	1 328 376,67		5,00	
7609	470 004,02	1 328 369,73		5,00	
7610	469 993,35	1 328 362,66		5,00	
7611	469 977,42	1 328 351,87		5,00	
7612	469 961,48	1 328 339,79		5,00	
7613	469 950,68	1 328 330,28		5,00	
7614	469 940,66	1 328 319,87		5,00	
7615	469 930,12	1 328 307,78		5,00	
7616	469 920,48	1 328 294,42		5,00	
7617	469 909,43	1 328 278,99		5,00	
7618	469 901,59	1 328 267,04		5,00	
7619	469 892,08	1 328 252,90		5,00	
7620	469 882,82	1 328 238,51		5,00	
7621	469 875,63	1 328 227,46		5,00	
7622	469 870,10	1 328 219,10		5,00	
7623	469 864,19	1 328 208,31		5,00	
7624	469 861,23	1 328 201,75		5,00	

Раздел 2

Сведения о местоположении границ объекта					
1	2	3	4	5	6
7625	469 863,55	1 328 195,58	Фотограмметрический метод	5,00	—
7626	469 873,31	1 328 194,04		5,00	
7551	469 880,51	1 328 191,73		5,00	
(7)					
7627	469 285,44	1 327 811,55	Фотограмметрический метод	5,00	—
7628	469 291,20	1 327 805,43		5,00	
7629	469 299,96	1 327 797,33		5,00	
7630	469 309,72	1 327 790,05		5,00	
7631	469 319,64	1 327 780,79		5,00	
7632	469 329,23	1 327 770,87		5,00	
7633	469 337,83	1 327 768,22		5,00	
7634	469 348,41	1 327 770,04		5,00	
7635	469 359,49	1 327 770,87		5,00	
7636	469 368,92	1 327 775,00		5,00	
7637	469 374,87	1 327 781,78		5,00	
7638	469 378,01	1 327 790,55		5,00	
7639	469 378,34	1 327 802,12		5,00	
7640	469 378,18	1 327 813,20		5,00	
7641	469 380,99	1 327 826,43		5,00	
7642	469 386,94	1 327 837,68		5,00	
7643	469 395,04	1 327 846,44		5,00	
7644	469 403,48	1 327 850,91		5,00	
7645	469 410,75	1 327 854,21		5,00	
7646	469 423,16	1 327 857,85		5,00	
7647	469 432,09	1 327 863,31		5,00	
7648	469 440,52	1 327 869,59		5,00	
7649	469 448,95	1 327 875,38		5,00	
7650	469 458,88	1 327 882,49		5,00	
7651	469 468,47	1 327 888,61		5,00	
7652	469 474,92	1 327 894,07		5,00	
7653	469 481,70	1 327 901,67		5,00	
7654	469 486,33	1 327 908,62		5,00	
7655	469 489,14	1 327 918,21		5,00	
7656	469 485,83	1 327 927,97		5,00	
7657	469 475,08	1 327 937,23		5,00	
7658	469 462,68	1 327 942,35		5,00	
7659	469 452,10	1 327 947,31		5,00	
7660	469 445,48	1 327 955,91		5,00	
7661	469 442,46	1 327 963,67		5,00	
7662	469 434,90	1 327 955,24		5,00	
7663	469 426,69	1 327 948,82		5,00	
7664	469 411,78	1 327 937,25		5,00	
7665	469 391,22	1 327 924,91		5,00	
7666	469 367,83	1 327 909,49		5,00	
7667	469 339,55	1 327 886,35		5,00	
7668	469 328,24	1 327 873,76		5,00	
7669	469 320,15	1 327 861,68		5,00	
7670	469 309,09	1 327 840,86		5,00	
7671	469 299,07	1 327 823,63		5,00	
7627	469 285,44	1 327 811,55		5,00	
(8)					
7672	488 928,65	1 343 818,66	Фотограмметрический метод	5,00	—
7673	488 761,70	1 343 942,47		5,00	
7674	488 747,40	1 343 912,45		5,00	
7675	488 735,89	1 343 871,97		5,00	

Раздел 2

Сведения о местоположении границ объекта					
1	2	3	4	5	6
7676	488 732,53	1 343 858,39		5,00	
7677	488 724,75	1 343 834,64		5,00	
7678	488 714,16	1 343 794,68		5,00	
7679	488 709,24	1 343 763,31		5,00	
7680	488 705,47	1 343 738,20		5,00	
7681	488 702,96	1 343 715,86		5,00	
7682	488 698,43	1 343 700,19		5,00	
7683	488 690,39	1 343 668,18		5,00	
7684	488 684,94	1 343 631,95		5,00	
7685	488 683,75	1 343 611,31		5,00	
7686	488 683,44	1 343 596,34		5,00	
7687	488 683,84	1 343 573,32		5,00	
7688	488 687,16	1 343 540,35		5,00	
7689	488 691,12	1 343 518,92		5,00	
7690	488 672,72	1 343 464,10		5,00	
7691	488 666,76	1 343 434,73		5,00	
7692	488 663,45	1 343 378,64		5,00	
7693	488 665,63	1 343 352,05		5,00	
7694	488 670,46	1 343 321,84		5,00	
7695	488 677,20	1 343 293,66		5,00	
7696	488 710,23	1 343 222,23		5,00	
7697	488 712,65	1 343 204,40		5,00	
7698	488 712,25	1 343 188,51		5,00	
7699	488 688,02	1 343 162,11		5,00	
7700	488 662,68	1 343 109,77		5,00	
7701	488 656,09	1 343 088,84		5,00	
7702	488 653,98	1 343 062,78		5,00	
7703	488 639,23	1 343 042,17	Фотограмметрический метод	5,00	—
7704	488 580,17	1 342 956,45		5,00	
7705	488 574,22	1 342 939,78		5,00	
7706	488 569,49	1 342 922,70		5,00	
7707	488 534,64	1 342 895,94		5,00	
7708	488 510,04	1 342 869,75		5,00	
7709	488 495,23	1 342 852,04		5,00	
7710	488 475,78	1 342 825,84		5,00	
7711	488 455,40	1 342 791,78		5,00	
7712	488 447,88	1 342 775,80		5,00	
7713	488 437,68	1 342 766,60		5,00	
7714	488 400,77	1 342 722,00		5,00	
7715	488 388,46	1 342 701,76		5,00	
7716	488 364,70	1 342 643,77		5,00	
7717	488 362,08	1 342 608,45		5,00	
7718	488 350,02	1 342 600,32		5,00	
7719	488 331,37	1 342 582,06		5,00	
7720	488 295,85	1 342 535,20		5,00	
7721	488 275,49	1 342 480,04		5,00	
7722	488 272,05	1 342 421,34		5,00	
7723	488 268,47	1 342 405,16		5,00	
7724	488 264,03	1 342 392,64		5,00	
7725	488 238,80	1 342 383,54		5,00	
7726	488 200,92	1 342 370,23		5,00	
7727	488 147,31	1 342 341,59		5,00	
7728	488 104,78	1 342 298,17		5,00	
7729	488 092,03	1 342 273,06		5,00	
7730	488 064,76	1 342 243,29		5,00	

Раздел 2

Сведения о местоположении границ объекта					
1	2	3	4	5	6
7731	488 038,91	1 342 234,76		5,00	
7732	488 006,08	1 342 220,42		5,00	
7733	487 985,79	1 342 209,30		5,00	
7734	487 917,12	1 342 147,23		5,00	
7735	487 899,66	1 342 121,83		5,00	
7736	487 872,84	1 342 065,79		5,00	
7737	487 867,13	1 342 046,69		5,00	
7738	487 837,98	1 342 029,48		5,00	
7739	487 813,86	1 342 027,92		5,00	
7740	487 754,05	1 342 014,66		5,00	
7741	487 723,00	1 341 996,65		5,00	
7742	487 707,71	1 341 997,67		5,00	
7743	487 685,49	1 341 996,08		5,00	
7744	487 623,33	1 341 981,42		5,00	
7745	487 572,47	1 341 960,39		5,00	
7746	487 559,26	1 341 954,36		5,00	
7747	487 539,28	1 341 944,35		5,00	
7748	487 515,55	1 341 958,49		5,00	
7749	487 486,66	1 341 972,68		5,00	
7750	487 440,50	1 341 990,91		5,00	
7751	487 393,94	1 342 009,92		5,00	
7752	487 344,42	1 342 027,65		5,00	
7753	487 293,34	1 342 038,45		5,00	
7754	487 256,21	1 342 041,34		5,00	
7755	487 255,63	1 342 033,13		5,00	
7756	487 249,68	1 342 009,71		5,00	
7757	487 240,95	1 341 973,20		5,00	
7758	487 228,64	1 341 943,43	Фотограмметрический метод	5,00	—
7759	487 222,29	1 341 925,97		5,00	
7760	487 222,29	1 341 906,92		5,00	
7761	487 230,23	1 341 890,65		5,00	
7762	487 235,39	1 341 868,03		5,00	
7763	487 236,98	1 341 842,23		5,00	
7764	487 277,86	1 341 839,05		5,00	
7765	487 318,34	1 341 824,77		5,00	
7766	487 365,96	1 341 805,32		5,00	
7767	487 413,19	1 341 786,67		5,00	
7768	487 450,50	1 341 764,44		5,00	
7769	487 487,01	1 341 740,63		5,00	
7770	487 526,70	1 341 734,68		5,00	
7771	487 560,43	1 341 732,29		5,00	
7772	487 583,05	1 341 739,83		5,00	
7773	487 616,39	1 341 759,28		5,00	
7774	487 648,88	1 341 775,56		5,00	
7775	487 699,74	1 341 796,59		5,00	
7776	487 721,96	1 341 798,18		5,00	
7777	487 750,14	1 341 783,49		5,00	
7778	487 771,57	1 341 775,16		5,00	
7779	487 788,64	1 341 785,48		5,00	
7780	487 806,10	1 341 811,67		5,00	
7781	487 826,74	1 341 828,34		5,00	
7782	487 863,64	1 341 830,72		5,00	
7783	487 897,78	1 341 831,51		5,00	
7784	487 919,60	1 341 841,83		5,00	
7785	487 940,64	1 341 860,48		5,00	

Раздел 2

Сведения о местоположении границ объекта					
1	2	3	4	5	6
7786	487 973,58	1 341 875,17		5,00	
7787	488 011,28	1 341 891,44		5,00	
7788	488 037,87	1 341 903,35		5,00	
7789	488 050,18	1 341 916,05		5,00	
7790	488 054,54	1 341 941,45		5,00	
7791	488 054,14	1 341 973,99		5,00	
7792	488 064,46	1 342 008,52		5,00	
7793	488 081,93	1 342 033,92		5,00	
7794	488 102,21	1 342 045,04		5,00	
7795	488 127,17	1 342 053,37		5,00	
7796	488 156,54	1 342 056,94		5,00	
7797	488 177,18	1 342 056,94		5,00	
7798	488 192,26	1 342 062,49		5,00	
7799	488 200,59	1 342 081,94		5,00	
7800	488 213,29	1 342 109,33		5,00	
7801	488 233,53	1 342 132,34		5,00	
7802	488 258,14	1 342 153,78		5,00	
7803	488 267,27	1 342 181,56		5,00	
7804	488 303,38	1 342 194,26		5,00	
7805	488 337,12	1 342 205,77		5,00	
7806	488 369,66	1 342 221,64		5,00	
7807	488 399,43	1 342 239,10		5,00	
7808	488 425,62	1 342 265,30		5,00	
7809	488 441,49	1 342 294,67		5,00	
7810	488 456,97	1 342 338,32		5,00	
7811	488 469,28	1 342 360,55		5,00	
7812	488 480,79	1 342 377,61		5,00	
7813	488 481,58	1 342 396,66	Фотограмметрический метод	5,00	—
7814	488 473,24	1 342 416,90		5,00	
7815	488 471,26	1 342 439,13		5,00	
7816	488 489,91	1 342 457,38		5,00	
7817	488 518,09	1 342 469,69		5,00	
7818	488 545,87	1 342 489,53		5,00	
7819	488 564,53	1 342 504,22		5,00	
7820	488 572,46	1 342 519,69		5,00	
7821	488 569,69	1 342 549,46		5,00	
7822	488 560,95	1 342 578,83		5,00	
7823	488 559,37	1 342 597,88		5,00	
7824	488 571,67	1 342 618,12		5,00	
7825	488 587,94	1 342 632,80		5,00	
7826	488 608,18	1 342 651,06		5,00	
7827	488 618,50	1 342 661,38		5,00	
7828	488 626,84	1 342 686,38		5,00	
7829	488 636,36	1 342 706,62		5,00	
7830	488 655,81	1 342 732,82		5,00	
7831	488 680,41	1 342 759,01		5,00	
7832	488 707,00	1 342 773,30		5,00	
7833	488 731,21	1 342 782,03		5,00	
7834	488 741,14	1 342 789,57		5,00	
7835	488 751,14	1 342 816,96		5,00	
7836	488 754,23	1 342 837,99		5,00	
7837	488 758,91	1 342 854,23		5,00	
7838	488 762,57	1 342 872,52		5,00	
7839	488 768,52	1 342 889,18		5,00	
7840	488 776,85	1 342 897,12		5,00	

Раздел 2

Сведения о местоположении границ объекта					
1	2	3	4	5	6
7841	488 789,16	1 342 892,76	Фотограмметрический метод	5,00	—
7842	488 799,48	1 342 895,73		5,00	
7843	488 806,35	1 342 907,22		5,00	
7844	488 799,87	1 342 920,54		5,00	
7845	488 805,23	1 342 933,44		5,00	
7846	488 818,13	1 342 938,40		5,00	
7847	488 831,23	1 342 941,37		5,00	
7848	488 846,31	1 342 954,47		5,00	
7849	488 852,26	1 342 974,71		5,00	
7850	488 851,07	1 342 999,71		5,00	
7851	488 846,86	1 343 028,78		5,00	
7852	488 853,45	1 343 049,72		5,00	
7853	488 866,15	1 343 060,04		5,00	
7854	488 889,96	1 343 080,68		5,00	
7855	488 903,46	1 343 094,57		5,00	
7856	488 909,81	1 343 112,43		5,00	
7857	488 911,79	1 343 142,59		5,00	
7858	488 911,79	1 343 167,99		5,00	
7859	488 912,59	1 343 199,34		5,00	
7860	488 915,56	1 343 228,31		5,00	
7861	488 914,57	1 343 258,87		5,00	
7862	488 910,01	1 343 279,91		5,00	
7863	488 904,61	1 343 300,33		5,00	
7864	488 886,79	1 343 319,60		5,00	
7865	488 871,71	1 343 340,23		5,00	
7866	488 864,96	1 343 368,41		5,00	
7867	488 862,78	1 343 395,00		5,00	
7868	488 868,73	1 343 424,37		5,00	
7869	488 879,45	1 343 438,26		5,00	
7870	488 890,56	1 343 447,39		5,00	
7871	488 905,24	1 343 458,90		5,00	
7872	488 919,13	1 343 472,00		5,00	
7873	488 923,90	1 343 491,84		5,00	
7874	488 919,93	1 343 511,68		5,00	
7875	488 904,05	1 343 530,73		5,00	
7876	488 887,78	1 343 555,34		5,00	
7877	488 883,81	1 343 576,77		5,00	
7878	488 883,42	1 343 599,79		5,00	
7879	488 884,61	1 343 620,43		5,00	
7880	488 890,56	1 343 644,64		5,00	
7881	488 900,08	1 343 677,58		5,00	
7882	488 903,26	1 343 708,53		5,00	
7883	488 906,83	1 343 732,35		5,00	
7884	488 911,75	1 343 763,71		5,00	
7885	488 923,54	1 343 794,82		5,00	
7672	488 928,65	1 343 818,66		5,00	
3. Сведения о характерных точках части (частей) границы объекта					
1	2	3	4	5	6
—	—	—	—	—	—

Раздел 3

Сведения о местоположении измененных (уточненных) границ объекта							
1. Система координат МСК-36 (зона 1)							
2. Сведения о характерных точках границ объекта							
Обозначение характерных точек границы	Существующие координаты, м		Измененные (уточненные) координаты, м		Метод определения координат характерной точки	Средняя квадратическая погрешность положения характерной точки (Mt), м	Описание обозначения точки на местности (при наличии)
	X	Y	X	Y			
1	2	3	4	5	6	7	8
—	—	—	—	—	—	—	—
3. Сведения о характерных точках части (частей) границы объекта							
1	2	3	4	5	6	7	8
—	—	—	—	—	—	—	—

ОПИСАНИЕ МЕСТОПОЛОЖЕНИЯ ГРАНИЦ

Водоохранная зона р.Красная, Воронежская область

(наименование объекта, местоположение границ которого описано (далее - объект)

Раздел 1

Сведения об объекте		
№ п/п	**Характеристики объекта**	**Описание характеристик**
1	**2**	**3**
1	Местоположение объекта	Воронежская область
2	Площадь объекта ± величина погрешности определения площади (Р ± ΔР)	2 660 488 м² ± 28 544 м²
3	Иные характеристики объекта	Вид объекта реестра границ: Зона с особыми условиями использования территории Содержание ограничений использования объектов недвижимости в пределах зоны или территории: Водный кодекс РФ, Ст.65

Раздел 2

Сведения о местоположении границ объекта					
1. Система координат	МСК-36 (зона 2)				
2. Сведения о характерных точках границ объекта					
Обозначение характерных точек границ	Координаты, м		Метод определения координат характерной точки	Средняя квадратическая погрешность положения характерной точки (Mt), м	Описание обозначения точки на местности (при наличии)
	X	Y			
1	2	3	4	5	6
1	489 185,99	2 135 335,51	Фотограмметрический метод	5,00	—
2	489 357,88	2 135 218,63		5,00	
3	489 367,39	2 135 258,16		5,00	
4	489 383,26	2 135 282,84		5,00	
5	489 401,28	2 135 303,64		5,00	
6	489 425,46	2 135 334,02		5,00	
7	489 442,47	2 135 369,48		5,00	
8	489 461,68	2 135 404,83		5,00	
9	489 487,06	2 135 444,79		5,00	
10	489 514,03	2 135 479,56		5,00	
11	489 531,66	2 135 509,88		5,00	
12	489 553,84	2 135 560,04		5,00	
13	489 573,26	2 135 614,27		5,00	
14	489 585,01	2 135 647,52		5,00	
15	489 595,09	2 135 677,73		5,00	
16	489 603,82	2 135 707,08		5,00	
17	489 616,71	2 135 746,98		5,00	
18	489 598,58	2 135 752,65		5,00	
19	489 570,90	2 135 770,02		5,00	
20	489 564,21	2 135 782,62		5,00	
21	489 561,45	2 135 797,54		5,00	
22	489 562,56	2 135 809,93		5,00	
23	489 570,06	2 135 829,83		5,00	
24	489 584,44	2 135 852,15		5,00	
25	489 594,28	2 135 874,03		5,00	
26	489 599,73	2 135 898,13		5,00	
27	489 608,48	2 135 933,65		5,00	
28	489 613,00	2 135 954,23		5,00	
29	489 617,96	2 135 983,95		5,00	
30	489 628,11	2 136 011,20		5,00	
31	489 651,05	2 136 032,86		5,00	
32	489 664,65	2 136 059,63		5,00	
33	489 677,46	2 136 105,74		5,00	
34	489 693,45	2 136 142,14		5,00	
35	489 705,14	2 136 176,78		5,00	
36	489 710,42	2 136 212,75		5,00	
37	489 716,41	2 136 260,26		5,00	
38	489 719,39	2 136 294,25		5,00	
39	489 718,58	2 136 323,61		5,00	
40	489 720,13	2 136 353,86		5,00	
41	489 730,84	2 136 383,30		5,00	
42	489 738,54	2 136 408,64		5,00	
43	489 749,48	2 136 432,53		5,00	
44	489 764,17	2 136 471,26		5,00	
45	489 780,51	2 136 503,18		5,00	
46	489 798,32	2 136 526,99		5,00	
47	489 828,55	2 136 548,18		5,00	

Раздел 2

Сведения о местоположении границ объекта					
1	2	3	4	5	6
48	489 852,16	2 136 572,98		5,00	
49	489 881,77	2 136 596,84		5,00	
50	489 907,76	2 136 620,04		5,00	
51	489 927,40	2 136 638,55		5,00	
52	489 943,82	2 136 656,94		5,00	
53	489 966,07	2 136 672,19		5,00	
54	489 983,55	2 136 682,72		5,00	
55	490 009,84	2 136 689,43		5,00	
56	490 044,67	2 136 697,57		5,00	
57	490 082,45	2 136 705,56		5,00	
58	490 108,66	2 136 707,70		5,00	
59	490 131,97	2 136 708,66		5,00	
60	490 151,75	2 136 710,54		5,00	
61	490 172,06	2 136 712,04		5,00	
62	490 186,81	2 136 743,10		5,00	
63	490 209,42	2 136 753,56		5,00	
64	490 243,51	2 136 755,36		5,00	
65	490 277,59	2 136 757,15		5,00	
66	490 304,78	2 136 762,63		5,00	
67	490 332,48	2 136 774,89		5,00	
68	490 364,54	2 136 787,33		5,00	
69	490 393,93	2 136 797,27		5,00	
70	490 421,55	2 136 811,51		5,00	
71	490 455,20	2 136 833,54		5,00	
72	490 488,00	2 136 857,13		5,00	
73	490 517,24	2 136 880,18		5,00	
74	490 533,99	2 136 897,95		5,00	
75	490 548,57	2 136 929,92	Фотограмметрический метод	5,00	—
76	490 557,90	2 136 964,07		5,00	
77	490 568,21	2 136 993,49		5,00	
78	490 593,83	2 137 027,51		5,00	
79	490 616,65	2 137 052,28		5,00	
80	490 635,69	2 137 082,06		5,00	
81	490 653,66	2 137 118,54		5,00	
82	490 673,68	2 137 138,30		5,00	
83	490 696,11	2 137 148,88		5,00	
84	490 716,94	2 137 164,04		5,00	
85	490 735,03	2 137 185,56		5,00	
86	490 741,83	2 137 215,70		5,00	
87	490 764,60	2 137 241,66		5,00	
88	490 800,85	2 137 268,17		5,00	
89	490 832,74	2 137 275,24		5,00	
90	490 850,94	2 137 272,21		5,00	
91	490 869,51	2 137 264,83		5,00	
92	490 898,76	2 137 263,64		5,00	
93	490 929,31	2 137 259,73		5,00	
94	490 961,31	2 137 254,29		5,00	
95	490 993,40	2 137 251,43		5,00	
96	491 022,15	2 137 257,38		5,00	
97	491 044,42	2 137 266,63		5,00	
98	491 070,30	2 137 284,38		5,00	
99	491 091,38	2 137 303,11		5,00	
100	491 104,42	2 137 324,30		5,00	
101	491 111,40	2 137 338,10		5,00	
102	491 121,23	2 137 355,18		5,00	

Раздел 2

Сведения о местоположении границ объекта					
1	2	3	4	5	6
103	491 131,51	2 137 365,93		5,00	
104	491 145,38	2 137 371,66		5,00	
105	491 161,94	2 137 379,49		5,00	
106	491 180,01	2 137 398,90		5,00	
107	491 194,52	2 137 413,44		5,00	
108	491 205,72	2 137 428,13		5,00	
109	491 221,15	2 137 436,93		5,00	
110	491 236,60	2 137 442,93		5,00	
111	491 261,82	2 137 447,94		5,00	
112	491 287,67	2 137 451,97		5,00	
113	491 311,85	2 137 457,93		5,00	
114	491 330,52	2 137 467,83		5,00	
115	491 349,02	2 137 476,73		5,00	
116	491 380,70	2 137 493,53		5,00	
117	491 423,61	2 137 507,90		5,00	
118	491 422,14	2 137 523,41		5,00	
119	491 431,74	2 137 551,17		5,00	
120	491 442,95	2 137 565,72		5,00	
121	491 462,05	2 137 577,89		5,00	
122	491 502,15	2 137 597,81		5,00	
123	491 525,96	2 137 603,35		5,00	
124	491 544,83	2 137 612,86		5,00	
125	491 573,71	2 137 625,57		5,00	
126	491 591,71	2 137 632,26		5,00	
127	491 601,86	2 137 641,22		5,00	
128	491 632,11	2 137 664,11		5,00	
129	491 655,58	2 137 681,64		5,00	
130	491 680,90	2 137 692,34	Фотограмметрический метод	5,00	—
131	491 704,70	2 137 700,83		5,00	
132	491 733,78	2 137 711,69		5,00	
133	491 768,64	2 137 725,46		5,00	
134	491 799,31	2 137 749,79		5,00	
135	491 817,08	2 137 754,82		5,00	
136	491 843,37	2 137 748,04		5,00	
137	491 873,55	2 137 738,55		5,00	
138	491 902,17	2 137 738,13		5,00	
139	491 935,86	2 137 744,39		5,00	
140	491 974,99	2 137 758,60		5,00	
141	492 010,75	2 137 763,56		5,00	
142	492 025,19	2 137 764,69		5,00	
143	492 044,07	2 137 762,51		5,00	
144	492 052,26	2 137 759,09		5,00	
145	492 064,66	2 137 757,72		5,00	
146	492 083,29	2 137 761,43		5,00	
147	492 101,16	2 137 770,75		5,00	
148	492 120,55	2 137 782,28		5,00	
149	492 141,93	2 137 794,30		5,00	
150	492 153,60	2 137 800,81		5,00	
151	492 169,49	2 137 806,29		5,00	
152	492 193,56	2 137 810,06		5,00	
153	492 215,99	2 137 815,35		5,00	
154	492 258,72	2 137 832,09		5,00	
155	492 281,90	2 137 839,48		5,00	
156	492 321,08	2 137 852,76		5,00	
157	492 344,22	2 137 857,73		5,00	

Раздел 2

Сведения о местоположении границ объекта					
1	2	3	4	5	6
158	492 364,64	2 137 863,80		5,00	
159	492 387,24	2 137 868,89		5,00	
160	492 407,96	2 137 874,03		5,00	
161	492 430,46	2 137 878,31		5,00	
162	492 455,96	2 137 881,37		5,00	
163	492 468,62	2 137 883,50		5,00	
164	492 484,90	2 137 888,99		5,00	
165	492 535,32	2 137 903,51		5,00	
166	492 574,86	2 137 907,91		5,00	
167	492 603,69	2 137 902,34		5,00	
168	492 617,56	2 137 907,87		5,00	
169	492 628,17	2 137 915,66		5,00	
170	492 636,89	2 137 925,75		5,00	
171	492 655,47	2 137 923,13		5,00	
172	492 670,19	2 137 917,58		5,00	
173	492 685,73	2 137 926,16		5,00	
174	492 673,04	2 137 954,13		5,00	
175	492 671,89	2 137 969,12		5,00	
176	492 676,63	2 137 984,34		5,00	
177	492 689,65	2 137 994,00		5,00	
178	492 712,32	2 138 004,05		5,00	
179	492 736,15	2 138 012,00		5,00	
180	492 761,04	2 138 020,00		5,00	
181	492 783,35	2 138 025,49		5,00	
182	492 800,80	2 138 035,74		5,00	
183	492 818,62	2 138 046,80		5,00	
184	492 837,45	2 138 052,74		5,00	
185	492 860,08	2 138 052,87	Фотограмметрический метод	5,00	—
186	492 881,40	2 138 056,13		5,00	
187	492 895,73	2 138 055,52		5,00	
188	492 911,46	2 138 059,34		5,00	
189	492 920,77	2 138 074,42		5,00	
190	492 937,26	2 138 094,31		5,00	
191	492 951,91	2 138 103,50		5,00	
192	492 984,73	2 138 127,93		5,00	
193	493 010,32	2 138 145,08		5,00	
194	493 029,62	2 138 158,75		5,00	
195	493 040,75	2 138 168,87		5,00	
196	493 049,17	2 138 179,41		5,00	
197	493 055,80	2 138 194,44		5,00	
198	493 061,00	2 138 205,12		5,00	
199	493 065,05	2 138 217,63		5,00	
200	493 063,82	2 138 228,05		5,00	
201	493 063,87	2 138 239,86		5,00	
202	493 065,41	2 138 254,68		5,00	
203	493 073,17	2 138 274,86		5,00	
204	493 085,76	2 138 288,52		5,00	
205	493 089,75	2 138 295,93		5,00	
206	493 091,84	2 138 303,80		5,00	
207	493 092,58	2 138 318,59		5,00	
208	493 096,55	2 138 332,98		5,00	
209	493 103,06	2 138 344,25		5,00	
210	493 108,18	2 138 356,80		5,00	
211	493 112,47	2 138 370,13		5,00	
212	493 118,43	2 138 388,39		5,00	

Раздел 2

Сведения о местоположении границ объекта					
1	2	3	4	5	6
213	493 125,27	2 138 415,28		5,00	
214	493 133,30	2 138 432,69		5,00	
215	493 138,36	2 138 449,58		5,00	
216	493 144,16	2 138 467,77		5,00	
217	493 161,92	2 138 495,23		5,00	
218	493 177,94	2 138 530,65		5,00	
219	493 183,94	2 138 557,96		5,00	
220	493 193,33	2 138 577,66		5,00	
221	493 201,91	2 138 590,89		5,00	
222	493 209,87	2 138 599,54		5,00	
223	493 226,80	2 138 608,12		5,00	
224	493 237,95	2 138 615,18		5,00	
225	493 255,17	2 138 620,45		5,00	
226	493 272,43	2 138 624,92		5,00	
227	493 291,25	2 138 630,79		5,00	
228	493 304,78	2 138 634,56		5,00	
229	493 313,51	2 138 637,60		5,00	
230	493 333,18	2 138 642,17		5,00	
231	493 350,51	2 138 645,02		5,00	
232	493 364,99	2 138 645,35		5,00	
233	493 380,01	2 138 645,43		5,00	
234	493 398,56	2 138 647,93		5,00	
235	493 414,40	2 138 648,98		5,00	
236	493 429,13	2 138 648,39		5,00	
237	493 447,30	2 138 650,73		5,00	
238	493 464,52	2 138 656,99		5,00	
239	493 490,15	2 138 668,99		5,00	
240	493 512,94	2 138 675,83	Фотограмметрический метод	5,00	—
241	493 536,00	2 138 676,51		5,00	
242	493 553,41	2 138 677,22		5,00	
243	493 576,04	2 138 681,64		5,00	
244	493 597,25	2 138 694,59		5,00	
245	493 619,94	2 138 710,54		5,00	
246	493 639,01	2 138 722,34		5,00	
247	493 657,25	2 138 727,85		5,00	
248	493 650,61	2 138 739,70		5,00	
249	493 653,76	2 138 754,92		5,00	
250	493 666,15	2 138 762,78		5,00	
251	493 676,41	2 138 772,88		5,00	
252	493 684,14	2 138 783,99		5,00	
253	493 696,69	2 138 804,60		5,00	
254	493 715,80	2 138 819,53		5,00	
255	493 739,43	2 138 833,15		5,00	
256	493 762,61	2 138 848,61		5,00	
257	493 783,30	2 138 861,36		5,00	
258	493 809,06	2 138 895,54		5,00	
259	493 820,83	2 138 907,93		5,00	
260	493 846,95	2 138 915,33		5,00	
261	493 854,69	2 138 916,29		5,00	
262	493 862,22	2 138 911,83		5,00	
263	493 855,70	2 138 906,20		5,00	
264	493 846,63	2 138 904,89		5,00	
265	493 829,37	2 138 899,35		5,00	
266	493 818,02	2 138 885,86		5,00	
267	493 803,61	2 138 865,17		5,00	

Раздел 2

Сведения о местоположении границ объекта					
1	2	3	4	5	6
268	493 776,93	2 138 837,38		5,00	
269	493 760,14	2 138 820,32		5,00	
270	493 744,79	2 138 804,43		5,00	
271	493 727,74	2 138 793,69		5,00	
272	493 707,01	2 138 778,55		5,00	
273	493 703,91	2 138 757,73		5,00	
274	493 705,46	2 138 738,07		5,00	
275	493 702,43	2 138 725,54		5,00	
276	493 693,47	2 138 716,43		5,00	
277	493 677,28	2 138 713,98		5,00	
278	493 659,64	2 138 722,79		5,00	
279	493 641,60	2 138 717,08		5,00	
280	493 623,42	2 138 705,22		5,00	
281	493 603,85	2 138 688,52		5,00	
282	493 583,67	2 138 676,97		5,00	
283	493 566,05	2 138 670,69		5,00	
284	493 547,79	2 138 670,34		5,00	
285	493 533,17	2 138 668,55		5,00	
286	493 512,94	2 138 667,72		5,00	
287	493 493,62	2 138 664,15		5,00	
288	493 480,45	2 138 656,06		5,00	
289	493 460,15	2 138 647,28		5,00	
290	493 440,89	2 138 642,52		5,00	
291	493 425,44	2 138 641,49		5,00	
292	493 409,53	2 138 642,03		5,00	
293	493 380,21	2 138 640,03		5,00	
294	493 357,26	2 138 637,90		5,00	
295	493 333,90	2 138 636,15	Фотограмметрический метод	5,00	—
296	493 317,07	2 138 629,90		5,00	
297	493 291,51	2 138 623,69		5,00	
298	493 264,04	2 138 615,41		5,00	
299	493 229,47	2 138 601,28		5,00	
300	493 206,87	2 138 585,66		5,00	
301	493 189,38	2 138 556,74		5,00	
302	493 181,72	2 138 520,87		5,00	
303	493 166,26	2 138 491,04		5,00	
304	493 152,44	2 138 469,62		5,00	
305	493 144,64	2 138 446,66		5,00	
306	493 138,03	2 138 423,75		5,00	
307	493 128,70	2 138 399,53		5,00	
308	493 122,33	2 138 370,67		5,00	
309	493 118,98	2 138 348,66		5,00	
310	493 105,66	2 138 320,20		5,00	
311	493 103,48	2 138 294,88		5,00	
312	493 100,00	2 138 281,59		5,00	
313	493 092,96	2 138 270,03		5,00	
314	493 082,60	2 138 260,75		5,00	
315	493 076,34	2 138 249,76		5,00	
316	493 078,70	2 138 231,61		5,00	
317	493 078,28	2 138 215,49		5,00	
318	493 074,57	2 138 201,38		5,00	
319	493 068,48	2 138 192,81		5,00	
320	493 064,62	2 138 182,19		5,00	
321	493 059,38	2 138 172,58		5,00	
322	493 052,91	2 138 160,24		5,00	

Раздел 2

Сведения о местоположении границ объекта					
1	2	3	4	5	6
323	493 042,23	2 138 144,55		5,00	
324	493 031,33	2 138 129,40		5,00	
325	493 010,19	2 138 102,32		5,00	
326	492 992,08	2 138 088,86		5,00	
327	492 976,05	2 138 072,72		5,00	
328	492 957,21	2 138 057,64		5,00	
329	492 935,97	2 138 042,87		5,00	
330	492 915,85	2 138 027,42		5,00	
331	492 892,78	2 138 014,13		5,00	
332	492 864,69	2 138 005,46		5,00	
333	492 844,97	2 138 001,97		5,00	
334	492 824,90	2 137 994,17		5,00	
335	492 805,94	2 137 985,34		5,00	
336	492 788,07	2 137 978,22		5,00	
337	492 766,27	2 137 967,39		5,00	
338	492 749,74	2 137 953,81		5,00	
339	492 728,92	2 137 943,42		5,00	
340	492 704,02	2 137 930,68		5,00	
341	492 688,35	2 137 920,31		5,00	
342	492 675,02	2 137 912,35		5,00	
343	492 650,44	2 137 909,73		5,00	
344	492 634,94	2 137 905,61		5,00	
345	492 619,07	2 137 900,19		5,00	
346	492 602,45	2 137 898,51		5,00	
347	492 572,69	2 137 902,66		5,00	
348	492 538,02	2 137 895,67		5,00	
349	492 517,36	2 137 886,09		5,00	
350	492 497,86	2 137 880,67	Фотограмметрический метод	5,00	—
351	492 463,90	2 137 872,38		5,00	
352	492 436,95	2 137 870,88		5,00	
353	492 416,16	2 137 864,46		5,00	
354	492 388,65	2 137 857,38		5,00	
355	492 352,06	2 137 848,73		5,00	
356	492 328,06	2 137 842,98		5,00	
357	492 310,06	2 137 833,52		5,00	
358	492 272,80	2 137 819,25		5,00	
359	492 239,18	2 137 808,08		5,00	
360	492 217,45	2 137 801,28		5,00	
361	492 188,20	2 137 794,72		5,00	
362	492 163,69	2 137 790,49		5,00	
363	492 135,95	2 137 773,25		5,00	
364	492 106,73	2 137 752,73		5,00	
365	492 081,56	2 137 738,28		5,00	
366	492 065,35	2 137 734,40		5,00	
367	492 051,67	2 137 727,67		5,00	
368	492 038,44	2 137 723,10		5,00	
369	492 024,31	2 137 720,91		5,00	
370	491 996,74	2 137 718,97		5,00	
371	491 967,20	2 137 719,64		5,00	
372	491 937,59	2 137 715,21		5,00	
373	491 902,98	2 137 708,42		5,00	
374	491 882,45	2 137 705,55		5,00	
375	491 856,67	2 137 704,49		5,00	
376	491 825,60	2 137 706,79		5,00	
377	491 792,65	2 137 702,83		5,00	

Раздел 2

Сведения о местоположении границ объекта					
1	2	3	4	5	6
378	491 763,08	2 137 690,88		5,00	
379	491 730,41	2 137 676,12		5,00	
380	491 705,88	2 137 659,02		5,00	
381	491 687,18	2 137 643,76		5,00	
382	491 665,29	2 137 627,83		5,00	
383	491 628,05	2 137 593,57		5,00	
384	491 582,62	2 137 562,72		5,00	
385	491 551,40	2 137 544,81		5,00	
386	491 528,84	2 137 523,23		5,00	
387	491 507,77	2 137 499,53		5,00	
388	491 487,72	2 137 484,80		5,00	
389	491 466,50	2 137 474,20		5,00	
390	491 447,01	2 137 474,99		5,00	
391	491 429,89	2 137 484,95		5,00	
392	491 425,23	2 137 500,12		5,00	
393	491 408,37	2 137 496,84		5,00	
394	491 383,47	2 137 489,07		5,00	
395	491 355,27	2 137 474,41		5,00	
396	491 333,47	2 137 463,58		5,00	
397	491 313,87	2 137 452,25		5,00	
398	491 289,36	2 137 444,70		5,00	
399	491 264,08	2 137 441,28		5,00	
400	491 235,72	2 137 435,35		5,00	
401	491 223,26	2 137 429,28		5,00	
402	491 211,26	2 137 421,63		5,00	
403	491 185,69	2 137 391,19		5,00	
404	491 166,05	2 137 371,32		5,00	
405	491 141,49	2 137 359,79	Фотограмметрический метод	5,00	—
406	491 129,60	2 137 349,57		5,00	
407	491 120,09	2 137 334,48		5,00	
408	491 114,59	2 137 318,37		5,00	
409	491 107,68	2 137 302,79		5,00	
410	491 093,58	2 137 288,31		5,00	
411	491 060,50	2 137 261,93		5,00	
412	491 039,81	2 137 248,17		5,00	
413	491 018,68	2 137 240,75		5,00	
414	490 994,66	2 137 237,62		5,00	
415	490 967,51	2 137 238,65		5,00	
416	490 917,22	2 137 245,09		5,00	
417	490 896,57	2 137 244,78		5,00	
418	490 868,20	2 137 243,52		5,00	
419	490 834,50	2 137 232,21		5,00	
420	490 807,49	2 137 212,83		5,00	
421	490 785,19	2 137 194,84		5,00	
422	490 764,86	2 137 186,85		5,00	
423	490 745,46	2 137 175,15		5,00	
424	490 737,05	2 137 167,64		5,00	
425	490 725,84	2 137 160,03		5,00	
426	490 715,97	2 137 148,90		5,00	
427	490 700,20	2 137 136,34		5,00	
428	490 684,74	2 137 125,77		5,00	
429	490 669,33	2 137 114,02		5,00	
430	490 660,56	2 137 095,39		5,00	
431	490 649,32	2 137 079,04		5,00	
432	490 635,65	2 137 053,85		5,00	

Раздел 2

Сведения о местоположении границ объекта					
1	2	3	4	5	6
433	490 621,31	2 137 035,39		5,00	
434	490 606,58	2 137 016,91		5,00	
435	490 588,49	2 136 993,13		5,00	
436	490 582,01	2 136 967,04		5,00	
437	490 572,41	2 136 939,64		5,00	
438	490 563,84	2 136 906,32		5,00	
439	490 551,23	2 136 870,49		5,00	
440	490 530,78	2 136 845,49		5,00	
441	490 511,32	2 136 822,69		5,00	
442	490 487,66	2 136 797,57		5,00	
443	490 466,26	2 136 782,74		5,00	
444	490 441,06	2 136 769,09		5,00	
445	490 421,93	2 136 757,84		5,00	
446	490 393,17	2 136 745,93		5,00	
447	490 375,59	2 136 742,53		5,00	
448	490 360,70	2 136 732,79		5,00	
449	490 351,93	2 136 717,40		5,00	
450	490 344,26	2 136 708,23		5,00	
451	490 333,05	2 136 700,26		5,00	
452	490 319,64	2 136 693,54		5,00	
453	490 303,09	2 136 691,25		5,00	
454	490 294,57	2 136 696,27		5,00	
455	490 285,65	2 136 697,78		5,00	
456	490 276,44	2 136 693,38		5,00	
457	490 267,41	2 136 684,42		5,00	
458	490 252,02	2 136 667,15		5,00	
459	490 245,26	2 136 661,78		5,00	
460	490 235,71	2 136 658,97	Фотограмметрический метод	5,00	—
461	490 216,56	2 136 661,40		5,00	
462	490 202,07	2 136 667,79		5,00	
463	490 190,26	2 136 680,99		5,00	
464	490 181,14	2 136 694,04		5,00	
465	490 174,28	2 136 705,87		5,00	
466	490 143,71	2 136 704,29		5,00	
467	490 120,26	2 136 699,76		5,00	
468	490 087,45	2 136 695,83		5,00	
469	490 056,69	2 136 690,50		5,00	
470	490 027,25	2 136 681,75		5,00	
471	489 992,62	2 136 657,86		5,00	
472	489 969,59	2 136 643,50		5,00	
473	489 949,49	2 136 623,36		5,00	
474	489 934,54	2 136 608,25		5,00	
475	489 916,87	2 136 594,11		5,00	
476	489 899,00	2 136 578,35		5,00	
477	489 881,46	2 136 560,99		5,00	
478	489 866,67	2 136 548,58		5,00	
479	489 845,63	2 136 531,62		5,00	
480	489 827,47	2 136 509,94		5,00	
481	489 813,23	2 136 490,57		5,00	
482	489 802,17	2 136 472,41		5,00	
483	489 788,46	2 136 440,18		5,00	
484	489 780,80	2 136 410,88		5,00	
485	489 776,57	2 136 383,33		5,00	
486	489 774,48	2 136 362,32		5,00	
487	489 772,61	2 136 342,38		5,00	

Раздел 2

Сведения о местоположении границ объекта					
1	2	3	4	5	6
488	489 770,50	2 136 321,90		5,00	
489	489 771,30	2 136 295,63		5,00	
490	489 768,61	2 136 269,76		5,00	
491	489 763,21	2 136 244,31		5,00	
492	489 754,77	2 136 214,44		5,00	
493	489 751,16	2 136 184,78		5,00	
494	489 749,82	2 136 151,98		5,00	
495	489 753,44	2 136 102,75		5,00	
496	489 750,42	2 136 084,92		5,00	
497	489 743,98	2 136 071,77		5,00	
498	489 723,35	2 136 052,10		5,00	
499	489 708,87	2 136 024,71		5,00	
500	489 694,86	2 136 000,89		5,00	
501	489 690,85	2 135 972,92		5,00	
502	489 682,75	2 135 947,56		5,00	
503	489 674,81	2 135 908,70		5,00	
504	489 675,06	2 135 873,36		5,00	
505	489 680,39	2 135 840,21		5,00	
506	489 689,57	2 135 800,47		5,00	
507	489 690,64	2 135 774,29		5,00	
508	489 685,17	2 135 752,62		5,00	
509	489 671,40	2 135 739,74		5,00	
510	489 655,54	2 135 734,84		5,00	
511	489 623,63	2 135 744,81		5,00	
512	489 609,20	2 135 706,80		5,00	
513	489 593,08	2 135 649,34		5,00	
514	489 578,88	2 135 612,81		5,00	
515	489 564,45	2 135 567,73	Фотограмметрический метод	5,00	—
516	489 547,95	2 135 531,04		5,00	
517	489 533,06	2 135 495,00		5,00	
518	489 510,06	2 135 453,80		5,00	
519	489 494,59	2 135 425,26		5,00	
520	489 475,02	2 135 394,45		5,00	
521	489 459,68	2 135 361,64		5,00	
522	489 442,99	2 135 332,76		5,00	
523	489 427,26	2 135 313,01		5,00	
524	489 403,22	2 135 284,12		5,00	
525	489 383,46	2 135 253,65		5,00	
526	489 373,18	2 135 223,44		5,00	
527	489 371,29	2 135 209,51		5,00	
528	489 391,45	2 135 195,81		5,00	
529	489 561,71	2 135 134,55		5,00	
530	489 564,50	2 135 148,63		5,00	
531	489 566,49	2 135 160,57		5,00	
532	489 581,01	2 135 185,08		5,00	
533	489 599,46	2 135 208,17		5,00	
534	489 616,16	2 135 232,69		5,00	
535	489 632,86	2 135 261,58		5,00	
536	489 640,86	2 135 276,92		5,00	
537	489 650,75	2 135 298,08		5,00	
538	489 663,43	2 135 318,03		5,00	
539	489 670,43	2 135 329,96		5,00	
540	489 685,30	2 135 357,40		5,00	
541	489 707,69	2 135 397,50		5,00	
542	489 717,90	2 135 418,60		5,00	

Раздел 2

Сведения о местоположении границ объекта					
1	2	3	4	5	6
543	489 731,63	2 135 451,82		5,00	
544	489 746,87	2 135 485,73		5,00	
545	489 754,92	2 135 506,72		5,00	
546	489 767,51	2 135 546,02		5,00	
547	489 779,51	2 135 576,90		5,00	
548	489 808,01	2 135 593,65		5,00	
549	489 821,78	2 135 606,53		5,00	
550	489 857,44	2 135 650,99		5,00	
551	489 879,11	2 135 703,70		5,00	
552	489 884,58	2 135 725,37		5,00	
553	489 890,48	2 135 782,48		5,00	
554	489 889,41	2 135 808,65		5,00	
555	489 884,45	2 135 845,46		5,00	
556	489 876,80	2 135 878,63		5,00	
557	489 875,04	2 135 889,56		5,00	
558	489 881,38	2 135 912,07		5,00	
559	489 885,85	2 135 931,52		5,00	
560	489 923,60	2 135 983,79		5,00	
561	489 930,04	2 135 996,93		5,00	
562	489 947,61	2 136 051,46		5,00	
563	489 950,63	2 136 069,29		5,00	
564	489 952,91	2 136 117,45		5,00	
565	489 950,13	2 136 155,26		5,00	
566	489 950,67	2 136 168,57		5,00	
567	489 955,68	2 136 189,93		5,00	
568	489 958,86	2 136 202,81		5,00	
569	489 964,26	2 136 228,25		5,00	
570	489 967,54	2 136 249,02	Фотограмметрический метод	5,00	—
571	489 970,23	2 136 274,89		5,00	
572	489 971,22	2 136 301,78		5,00	
573	489 970,82	2 136 314,68		5,00	
574	489 973,56	2 136 343,09		5,00	
575	489 975,06	2 136 358,21		5,00	
576	489 976,92	2 136 370,28		5,00	
577	489 984,86	2 136 386,36		5,00	
578	489 995,27	2 136 395,39		5,00	
579	490 010,06	2 136 407,80		5,00	
580	490 022,16	2 136 418,84		5,00	
581	490 035,61	2 136 432,15		5,00	
582	490 045,58	2 136 440,94		5,00	
583	490 059,52	2 136 452,10		5,00	
584	490 076,71	2 136 467,57		5,00	
585	490 091,35	2 136 482,37		5,00	
586	490 106,17	2 136 493,21		5,00	
587	490 121,41	2 136 484,77		5,00	
588	490 135,90	2 136 478,38		5,00	
589	490 191,33	2 136 462,99		5,00	
590	490 210,48	2 136 460,56		5,00	
591	490 292,13	2 136 467,08		5,00	
592	490 356,46	2 136 498,34		5,00	
593	490 409,26	2 136 514,73		5,00	
594	490 422,67	2 136 521,45		5,00	
595	490 448,96	2 136 537,26		5,00	
596	490 460,17	2 136 545,23		5,00	
597	490 483,62	2 136 566,91		5,00	

Раздел 2

Сведения о местоположении границ объекта					
1	2	3	4	5	6
598	490 498,46	2 136 573,06		5,00	
599	490 523,32	2 136 585,44		5,00	
600	490 539,40	2 136 594,89		5,00	
601	490 561,49	2 136 606,85		5,00	
602	490 580,20	2 136 618,36		5,00	
603	490 601,60	2 136 633,19		5,00	
604	490 633,26	2 136 660,44		5,00	
605	490 656,92	2 136 685,56		5,00	
606	490 682,92	2 136 715,66		5,00	
607	490 706,03	2 136 743,84		5,00	
608	490 739,89	2 136 804,08		5,00	
609	490 752,50	2 136 839,91		5,00	
610	490 757,55	2 136 856,52		5,00	
611	490 763,99	2 136 881,57		5,00	
612	490 770,77	2 136 900,91		5,00	
613	490 779,28	2 136 912,71		5,00	
614	490 793,62	2 136 931,17		5,00	
615	490 811,45	2 136 958,47		5,00	
616	490 820,09	2 136 974,38		5,00	
617	490 840,59	2 136 992,46		5,00	
618	490 857,24	2 137 008,25		5,00	
619	490 910,79	2 137 039,18		5,00	
620	490 942,12	2 137 040,26		5,00	
621	490 959,89	2 137 038,79		5,00	
622	490 987,04	2 137 037,76		5,00	
623	491 020,51	2 137 039,29		5,00	
624	491 044,53	2 137 042,42		5,00	
625	491 084,95	2 137 052,04	Фотограмметрический метод	5,00	—
626	491 106,08	2 137 059,46		5,00	
627	491 150,56	2 137 081,63		5,00	
628	491 171,25	2 137 095,38		5,00	
629	491 185,20	2 137 105,56		5,00	
630	491 218,28	2 137 131,94		5,00	
631	491 236,86	2 137 148,76		5,00	
632	491 250,96	2 137 163,24		5,00	
633	491 285,92	2 137 214,91		5,00	
634	491 308,29	2 137 230,71		5,00	
635	491 326,04	2 137 248,66		5,00	
636	491 348,29	2 137 253,56		5,00	
637	491 372,80	2 137 261,12		5,00	
638	491 413,98	2 137 279,10		5,00	
639	491 438,91	2 137 275,14		5,00	
640	491 458,41	2 137 274,35		5,00	
641	491 508,48	2 137 278,65		5,00	
642	491 555,91	2 137 295,29		5,00	
643	491 577,12	2 137 305,89		5,00	
644	491 606,10	2 137 323,59		5,00	
645	491 626,15	2 137 338,31		5,00	
646	491 657,24	2 137 366,63		5,00	
647	491 672,33	2 137 383,60		5,00	
648	491 682,15	2 137 389,23		5,00	
649	491 694,97	2 137 397,25		5,00	
650	491 740,40	2 137 428,09		5,00	
651	491 763,48	2 137 446,39		5,00	
652	491 792,26	2 137 472,87		5,00	

Раздел 2

Сведения о местоположении границ объекта					
1	2	3	4	5	6
653	491 804,85	2 137 482,02		5,00	
654	491 826,49	2 137 499,29		5,00	
655	491 838,12	2 137 505,31		5,00	
656	491 864,86	2 137 504,65		5,00	
657	491 890,64	2 137 505,71		5,00	
658	491 910,18	2 137 507,47		5,00	
659	491 930,71	2 137 510,35		5,00	
660	491 941,46	2 137 512,15		5,00	
661	491 971,66	2 137 518,07		5,00	
662	491 992,23	2 137 519,02		5,00	
663	492 010,75	2 137 519,46		5,00	
664	492 038,31	2 137 521,39		5,00	
665	492 054,92	2 137 523,26		5,00	
666	492 069,06	2 137 525,45		5,00	
667	492 103,71	2 137 534,04		5,00	
668	492 116,94	2 137 538,61		5,00	
669	492 140,00	2 137 548,22		5,00	
670	492 181,14	2 137 564,83		5,00	
671	492 206,31	2 137 579,27		5,00	
672	492 221,68	2 137 589,06		5,00	
673	492 238,82	2 137 601,09		5,00	
674	492 261,26	2 137 606,13		5,00	
675	492 277,15	2 137 610,39		5,00	
676	492 298,87	2 137 617,18		5,00	
677	492 335,87	2 137 629,45		5,00	
678	492 381,62	2 137 646,76		5,00	
679	492 397,54	2 137 653,96		5,00	
680	492 434,66	2 137 662,73	Фотограмметрический метод	5,00	—
681	492 466,04	2 137 670,78		5,00	
682	492 511,35	2 137 678,08		5,00	
683	492 545,30	2 137 686,37		5,00	
684	492 570,90	2 137 693,38		5,00	
685	492 589,28	2 137 700,14		5,00	
686	492 622,51	2 137 699,51		5,00	
687	492 639,12	2 137 701,19		5,00	
688	492 683,69	2 137 710,91		5,00	
689	492 696,20	2 137 713,47		5,00	
690	492 777,48	2 137 740,58		5,00	
691	492 790,82	2 137 748,54		5,00	
692	492 805,10	2 137 757,73		5,00	
693	492 819,10	2 137 764,89		5,00	
694	492 839,01	2 137 774,83		5,00	
695	492 872,56	2 137 796,59		5,00	
696	492 890,36	2 137 804,03		5,00	
697	492 900,49	2 137 808,74		5,00	
698	492 923,65	2 137 814,34		5,00	
699	492 951,74	2 137 823,01		5,00	
700	492 992,62	2 137 840,82		5,00	
701	493 015,69	2 137 854,11		5,00	
702	493 037,69	2 137 868,81		5,00	
703	493 054,05	2 137 881,37		5,00	
704	493 071,41	2 137 893,44		5,00	
705	493 082,13	2 137 901,45		5,00	
706	493 100,98	2 137 916,52		5,00	
707	493 118,04	2 137 931,85		5,00	

Раздел 2

Сведения о местоположении границ объекта					
1	2	3	4	5	6
708	493 129,43	2 137 941,74		5,00	
709	493 167,87	2 137 979,27		5,00	
710	493 189,01	2 138 006,36		5,00	
711	493 204,56	2 138 027,71		5,00	
712	493 218,26	2 138 047,71		5,00	
713	493 230,04	2 138 067,36		5,00	
714	493 235,75	2 138 078,24		5,00	
715	493 252,62	2 138 113,92		5,00	
716	493 256,47	2 138 124,54		5,00	
717	493 267,98	2 138 150,44		5,00	
718	493 271,70	2 138 164,55		5,00	
719	493 274,93	2 138 187,25		5,00	
720	493 293,48	2 138 230,93		5,00	
721	493 296,96	2 138 244,22		5,00	
722	493 300,66	2 138 265,62		5,00	
723	493 316,72	2 138 318,58		5,00	
724	493 319,07	2 138 334,06		5,00	
725	493 324,65	2 138 351,81		5,00	
726	493 330,21	2 138 368,32		5,00	
727	493 334,33	2 138 382,63		5,00	
728	493 343,83	2 138 399,01		5,00	
729	493 359,29	2 138 428,84		5,00	
730	493 374,39	2 138 438,64		5,00	
731	493 396,26	2 138 440,65		5,00	
732	493 412,94	2 138 441,79		5,00	
733	493 438,75	2 138 441,93		5,00	
734	493 454,20	2 138 442,96		5,00	
735	493 488,87	2 138 448,35	Фотограмметрический метод	5,00	—
736	493 508,14	2 138 453,12		5,00	
737	493 539,54	2 138 463,70		5,00	
738	493 553,38	2 138 469,69		5,00	
739	493 569,89	2 138 470,72		5,00	
740	493 633,24	2 138 482,30		5,00	
741	493 650,85	2 138 488,59		5,00	
742	493 683,02	2 138 503,39		5,00	
743	493 703,21	2 138 514,94		5,00	
744	493 723,41	2 138 518,68		5,00	
745	493 784,38	2 138 538,28		5,00	
746	493 836,02	2 138 576,14		5,00	
747	493 877,25	2 138 628,36		5,00	
748	493 893,84	2 138 670,85		5,00	
749	493 919,49	2 138 697,09		5,00	
750	493 947,90	2 138 726,68		5,00	
751	493 986,39	2 138 754,80		5,00	
752	494 033,48	2 138 808,51		5,00	
753	494 057,10	2 138 866,81		5,00	
754	494 061,44	2 138 929,57		5,00	
755	494 046,08	2 138 990,57		5,00	
756	494 012,52	2 139 043,79		5,00	
757	493 964,10	2 139 083,94		5,00	
758	493 895,50	2 139 112,09		5,00	
759	493 830,05	2 139 114,77		5,00	
760	493 792,45	2 139 107,76		5,00	
761	493 766,33	2 139 100,37		5,00	
762	493 717,41	2 139 079,12		5,00	

Раздел 2

Сведения о местоположении границ объекта					
1	2	3	4	5	6
763	493 675,83	2 139 045,69		5,00	
764	493 664,06	2 139 033,30		5,00	
765	493 649,35	2 139 015,94		5,00	
766	493 633,88	2 139 003,16		5,00	
767	493 615,92	2 138 992,81		5,00	
768	493 592,70	2 138 977,16		5,00	
769	493 573,59	2 138 962,24		5,00	
770	493 525,87	2 138 908,64		5,00	
771	493 505,85	2 138 889,55		5,00	
772	493 494,96	2 138 873,79		5,00	
773	493 455,48	2 138 867,41		5,00	
774	493 432,68	2 138 860,57		5,00	
775	493 405,32	2 138 850,12		5,00	
776	493 385,37	2 138 847,51		5,00	
777	493 371,76	2 138 846,14		5,00	
778	493 360,50	2 138 845,30		5,00	
779	493 346,02	2 138 844,98		5,00	
780	493 317,97	2 138 842,36		5,00	
781	493 300,64	2 138 839,51		5,00	
782	493 287,98	2 138 837,00		5,00	
783	493 268,31	2 138 832,44		5,00	
784	493 247,72	2 138 826,48		5,00	
785	493 237,50	2 138 823,44		5,00	
786	493 217,57	2 138 817,31		5,00	
787	493 205,09	2 138 814,09		5,00	
788	493 179,46	2 138 806,45		5,00	
789	493 130,92	2 138 784,14		5,00	
790	493 119,43	2 138 777,93	Фотограмметрический метод	5,00	—
791	493 062,77	2 138 735,06		5,00	
792	493 034,10	2 138 699,72		5,00	
793	493 025,52	2 138 686,49		5,00	
794	493 012,77	2 138 663,69		5,00	
795	493 003,38	2 138 643,99		5,00	
796	492 988,58	2 138 600,84		5,00	
797	492 976,19	2 138 576,35		5,00	
798	492 953,59	2 138 528,49		5,00	
799	492 947,80	2 138 510,30		5,00	
800	492 943,63	2 138 499,01		5,00	
801	492 931,44	2 138 464,59		5,00	
802	492 926,23	2 138 444,14		5,00	
803	492 922,33	2 138 432,19		5,00	
804	492 903,76	2 138 386,21		5,00	
805	492 899,78	2 138 371,83		5,00	
806	492 886,49	2 138 346,66		5,00	
807	492 878,73	2 138 326,48		5,00	
808	492 870,47	2 138 292,02		5,00	
809	492 838,89	2 138 268,71		5,00	
810	492 814,52	2 138 249,33		5,00	
811	492 777,30	2 138 243,48		5,00	
812	492 758,48	2 138 237,55		5,00	
813	492 713,16	2 138 216,74		5,00	
814	492 699,87	2 138 210,43		5,00	
815	492 674,98	2 138 202,43		5,00	
816	492 648,99	2 138 193,77		5,00	
817	492 631,23	2 138 186,88		5,00	

Раздел 2

Сведения о местоположении границ объекта					
1	2	3	4	5	6
818	492 608,56	2 138 176,83		5,00	
819	492 570,51	2 138 154,64		5,00	
820	492 557,48	2 138 144,99		5,00	
821	492 515,97	2 138 102,60		5,00	
822	492 479,99	2 138 095,71		5,00	
823	492 429,57	2 138 081,20		5,00	
824	492 406,65	2 138 076,90		5,00	
825	492 393,11	2 138 074,80		5,00	
826	492 370,61	2 138 070,52		5,00	
827	492 359,78	2 138 068,15		5,00	
828	492 341,19	2 138 063,54		5,00	
829	492 320,73	2 138 058,93		5,00	
830	492 307,64	2 138 055,52		5,00	
831	492 294,63	2 138 051,65		5,00	
832	492 279,05	2 138 048,30		5,00	
833	492 256,87	2 138 042,18		5,00	
834	492 219,41	2 138 029,49		5,00	
835	492 197,97	2 138 022,65		5,00	
836	492 185,76	2 138 018,31		5,00	
837	492 156,25	2 138 006,75		5,00	
838	492 138,57	2 138 003,89		5,00	
839	492 104,29	2 137 995,37		5,00	
840	492 088,40	2 137 989,89		5,00	
841	492 056,12	2 137 975,46		5,00	
842	492 044,45	2 137 968,94		5,00	
843	492 009,61	2 137 964,09		5,00	
844	491 995,17	2 137 962,96		5,00	
845	491 983,30	2 137 961,67	Фотограмметрический метод	5,00	—
846	491 947,54	2 137 956,72		5,00	
847	491 906,70	2 137 946,59		5,00	
848	491 893,28	2 137 941,72		5,00	
849	491 867,03	2 137 948,49		5,00	
850	491 814,78	2 137 954,81		5,00	
851	491 762,70	2 137 947,29		5,00	
852	491 744,92	2 137 942,27		5,00	
853	491 674,99	2 137 906,47		5,00	
854	491 662,05	2 137 898,40		5,00	
855	491 636,14	2 137 888,73		5,00	
856	491 613,71	2 137 880,73		5,00	
857	491 603,06	2 137 876,58		5,00	
858	491 577,74	2 137 865,89		5,00	
859	491 535,84	2 137 841,85		5,00	
860	491 512,37	2 137 824,31		5,00	
861	491 489,56	2 137 807,05		5,00	
862	491 464,29	2 137 795,94		5,00	
863	491 413,18	2 137 776,94		5,00	
864	491 373,09	2 137 757,02		5,00	
865	491 354,58	2 137 746,57		5,00	
866	491 335,48	2 137 734,40		5,00	
867	491 284,53	2 137 687,81		5,00	
868	491 273,32	2 137 673,26		5,00	
869	491 265,55	2 137 658,86		5,00	
870	491 243,81	2 137 648,07		5,00	
871	491 230,95	2 137 645,55		5,00	
872	491 197,66	2 137 639,11		5,00	

Раздел 2

Сведения о местоположении границ объекта					
1	2	3	4	5	6
873	491 164,22	2 137 629,38		5,00	
874	491 148,78	2 137 623,39		5,00	
875	491 121,99	2 137 610,63		5,00	
876	491 106,56	2 137 601,82		5,00	
877	491 046,73	2 137 549,47		5,00	
878	491 036,15	2 137 537,81		5,00	
879	490 986,99	2 137 504,20		5,00	
880	490 976,71	2 137 493,45		5,00	
881	490 950,65	2 137 458,64		5,00	
882	490 924,16	2 137 462,03		5,00	
883	490 906,86	2 137 463,49		5,00	
884	490 883,77	2 137 469,51		5,00	
885	490 865,57	2 137 472,53		5,00	
886	490 789,47	2 137 470,51		5,00	
887	490 757,58	2 137 463,44		5,00	
888	490 682,79	2 137 429,62		5,00	
889	490 646,54	2 137 403,11		5,00	
890	490 614,24	2 137 373,55		5,00	
891	490 591,47	2 137 347,59		5,00	
892	490 563,60	2 137 306,47		5,00	
893	490 533,16	2 137 280,64		5,00	
894	490 513,15	2 137 260,88		5,00	
895	490 474,23	2 137 206,91		5,00	
896	490 461,18	2 137 180,41		5,00	
897	490 446,73	2 137 163,03		5,00	
898	490 434,06	2 137 147,82		5,00	
899	490 408,44	2 137 113,80		5,00	
900	490 379,47	2 137 059,66	Фотограмметрический метод	5,00	—
901	490 369,15	2 137 030,24		5,00	
902	490 364,96	2 137 016,77		5,00	
903	490 341,98	2 136 998,48		5,00	
904	490 320,67	2 136 984,53		5,00	
905	490 300,43	2 136 976,78		5,00	
906	490 260,15	2 136 961,36		5,00	
907	490 247,11	2 136 955,83		5,00	
908	490 233,00	2 136 955,09		5,00	
909	490 198,91	2 136 953,29		5,00	
910	490 125,44	2 136 935,09		5,00	
911	490 102,83	2 136 924,63		5,00	
912	490 075,52	2 136 905,67		5,00	
913	490 041,07	2 136 901,24		5,00	
914	490 003,29	2 136 893,25		5,00	
915	489 964,34	2 136 884,20		5,00	
916	489 934,07	2 136 876,51		5,00	
917	489 880,34	2 136 854,04		5,00	
918	489 862,86	2 136 843,51		5,00	
919	489 853,02	2 136 837,18		5,00	
920	489 830,76	2 136 821,93		5,00	
921	489 794,65	2 136 790,18		5,00	
922	489 783,94	2 136 778,19		5,00	
923	489 772,52	2 136 767,42		5,00	
924	489 752,35	2 136 749,41		5,00	
925	489 726,68	2 136 728,73		5,00	
926	489 707,31	2 136 710,90		5,00	
927	489 697,44	2 136 700,53		5,00	

Раздел 2

Сведения о местоположении границ объекта					
1	2	3	4	5	6
928	489 683,53	2 136 690,78	Фотограмметрический метод	5,00	—
929	489 638,16	2 136 646,80		5,00	
930	489 620,35	2 136 622,99		5,00	
931	489 602,46	2 136 594,30		5,00	
932	489 586,13	2 136 562,38		5,00	
933	489 577,18	2 136 542,22		5,00	
934	489 564,85	2 136 509,73		5,00	
935	489 556,69	2 136 491,92		5,00	
936	489 547,17	2 136 466,80		5,00	
937	489 541,04	2 136 446,62		5,00	
938	489 532,17	2 136 422,25		5,00	
939	489 520,37	2 136 364,04		5,00	
940	489 518,83	2 136 333,79		5,00	
941	489 518,65	2 136 318,13		5,00	
942	489 519,14	2 136 300,25		5,00	
943	489 517,50	2 136 281,52		5,00	
944	489 512,23	2 136 239,80		5,00	
945	489 509,86	2 136 223,66		5,00	
946	489 494,33	2 136 186,15		5,00	
947	489 484,75	2 136 159,27		5,00	
948	489 479,12	2 136 139,00		5,00	
949	489 440,69	2 136 081,04		5,00	
950	489 430,53	2 136 053,79		5,00	
951	489 420,67	2 136 016,84		5,00	
952	489 416,56	2 135 992,17		5,00	
953	489 413,67	2 135 979,03		5,00	
954	489 405,52	2 135 945,94		5,00	
955	489 382,92	2 135 900,40		5,00	
956	489 375,41	2 135 880,51		5,00	
957	489 363,33	2 135 827,66		5,00	
958	489 362,23	2 135 815,27		5,00	
959	489 364,78	2 135 761,17		5,00	
960	489 367,54	2 135 746,26		5,00	
961	489 387,51	2 135 688,93		5,00	
962	489 367,98	2 135 634,31		5,00	
963	489 353,20	2 135 600,86		5,00	
964	489 329,03	2 135 567,40		5,00	
965	489 318,20	2 135 551,99		5,00	
966	489 292,83	2 135 512,03		5,00	
967	489 285,94	2 135 500,33		5,00	
968	489 266,74	2 135 464,98		5,00	
969	489 254,90	2 135 440,91		5,00	
970	489 232,08	2 135 413,80		5,00	
971	489 215,03	2 135 391,02		5,00	
972	489 199,16	2 135 366,33		5,00	
1	489 185,99	2 135 335,51		5,00	
3. Сведения о характерных точках части (частей) границы объекта					
1	2	3	4	5	6
—	—	—	—	—	—

Раздел 3

Сведения о местоположении измененных (уточненных) границ объекта							
1. Система координат МСК-36 (зона 2)							
2. Сведения о характерных точках границ объекта							
Обозначение характерных точек границы	Существующие координаты, м		Измененные (уточненные) координаты, м		Метод определения координат характерной точки	Средняя квадратическая погрешность положения характерной точки (Mt), м	Описание обозначения точки на местности (при наличии)
	X	Y	X	Y			
1	2	3	4	5	6	7	8
—	—	—	—	—	—	—	—
3. Сведения о характерных точках части (частей) границы объекта							
1	2	3	4	5	6	7	8
—	—	—	—	—	—	—	—

ОПИСАНИЕ МЕСТОПОЛОЖЕНИЯ ГРАНИЦ

Прибрежная защитная полоса р.Красная, Воронежская область

(наименование объекта, местоположение границ которого описано (далее - объект)

Раздел 1

Сведения об объекте		
№ п/п	**Характеристики объекта**	**Описание характеристик**
1	**2**	**3**
1	Местоположение объекта	Воронежская область
2	Площадь объекта ± величина погрешности определения площади (Р ± ΔР)	16 939 066 м² ± 72 025 м²
3	Иные характеристики объекта	Вид объекта реестра границ: Зона с особыми условиями использования территории Содержание ограничений использования объектов недвижимости в пределах зоны или территории: Водный кодекс РФ, Ст.65

Раздел 2

Сведения о местоположении границ объекта					
1. Система координат	МСК-36 (зона 1)				
2. Сведения о характерных точках границ объекта					
Обозначение характерных точек границ	Координаты, м		Метод определения координат характерной точки	Средняя квадратическая погрешность положения характерной точки (Mt), м	Описание обозначения точки на местности (при наличии)
	X	Y			
1	2	3	4	5	6
(1)					
1	489 128,86	1 343 726,31	Фотограмметрический метод	5,00	—
3929	489 123,31	1 343 695,40		5,00	
3928	489 120,83	1 343 681,92		5,00	
3927	489 114,20	1 343 651,69		5,00	
3926	489 108,41	1 343 622,25		5,00	
3925	489 138,38	1 343 548,26		5,00	
3924	489 141,56	1 343 531,20		5,00	
3923	489 143,12	1 343 467,74		5,00	
3922	489 139,94	1 343 444,33		5,00	
3921	489 126,80	1 343 395,32		5,00	
3920	489 119,52	1 343 382,49		5,00	
3919	489 128,82	1 343 365,48		5,00	
3918	489 135,96	1 343 341,27		5,00	
3917	489 143,84	1 343 295,56		5,00	
3916	489 145,03	1 343 273,74		5,00	
3915	489 145,09	1 343 253,18		5,00	
3914	489 143,36	1 343 221,32		5,00	
3913	489 145,64	1 343 178,77		5,00	
3912	489 144,10	1 343 149,92		5,00	
3911	489 142,95	1 343 123,85		5,00	
3910	489 141,99	1 343 111,25		5,00	
3909	489 139,22	1 343 085,46		5,00	
3908	489 133,97	1 343 056,68		5,00	
3907	489 128,41	1 343 035,25		5,00	
3906	489 101,80	1 342 975,38		5,00	
3905	489 091,38	1 342 959,56		5,00	
3904	489 087,69	1 342 915,29		5,00	
3903	489 080,55	1 342 884,74		5,00	
3902	489 041,64	1 342 804,91		5,00	
3901	489 026,95	1 342 786,65		5,00	
3900	488 986,70	1 342 748,79		5,00	
3899	488 973,67	1 342 739,56		5,00	
3898	488 969,03	1 342 724,64		5,00	
3897	488 958,57	1 342 697,92		5,00	
3896	488 946,26	1 342 672,12		5,00	
3895	488 917,59	1 342 628,06		5,00	
3894	488 903,31	1 342 611,39		5,00	
3893	488 846,39	1 342 569,92		5,00	
3892	488 839,50	1 342 548,79		5,00	
3891	488 825,07	1 342 519,75		5,00	
3890	488 820,70	1 342 490,31		5,00	
3889	488 810,94	1 342 451,67		5,00	
3888	488 797,45	1 342 414,36		5,00	
3887	488 780,89	1 342 379,51		5,00	
3886	488 754,81	1 342 336,03		5,00	
3885	488 729,11	1 342 302,10		5,00	

Раздел 2

Сведения о местоположении границ объекта					
1	2	3	4	5	6
3884	488 712,95	1 342 256,64		5,00	
3883	488 710,44	1 342 243,35		5,00	
3882	488 717,28	1 342 226,68		5,00	
3881	488 731,98	1 342 161,72		5,00	
3880	488 724,52	1 342 095,54		5,00	
3879	488 695,75	1 342 035,47		5,00	
3878	488 648,85	1 341 988,18		5,00	
3877	488 589,02	1 341 958,92		5,00	
3876	488 522,90	1 341 950,92		5,00	
3875	488 449,20	1 341 964,66		5,00	
3874	488 430,83	1 341 943,51		5,00	
3873	488 417,60	1 341 926,98		5,00	
3872	488 401,45	1 341 902,08		5,00	
3871	488 384,38	1 341 877,47		5,00	
3870	488 346,08	1 341 836,17		5,00	
3869	488 295,93	1 341 806,40		5,00	
3868	488 287,95	1 341 786,83		5,00	
3867	488 275,25	1 341 761,04		5,00	
3866	488 248,01	1 341 719,62		5,00	
3865	488 211,42	1 341 686,17		5,00	
3864	488 182,85	1 341 665,93		5,00	
3863	488 147,09	1 341 645,76		5,00	
3862	488 122,49	1 341 635,05		5,00	
3861	488 105,66	1 341 627,04		5,00	
3860	488 066,94	1 341 592,80		5,00	
3859	488 038,76	1 341 573,75		5,00	
3858	487 984,02	1 341 545,69		5,00	
3857	487 965,76	1 341 529,41	Фотограмметрический метод	5,00	—
3856	487 906,46	1 341 492,82		5,00	
3855	487 881,45	1 341 482,90		5,00	
3854	487 829,50	1 341 469,99		5,00	
3853	487 775,99	1 341 471,32		5,00	
3852	487 754,00	1 341 474,85		5,00	
3851	487 743,57	1 341 470,31		5,00	
3850	487 718,17	1 341 463,17		5,00	
3849	487 702,80	1 341 459,49		5,00	
3848	487 682,38	1 341 455,46		5,00	
3847	487 668,21	1 341 450,53		5,00	
3846	487 637,93	1 341 442,59		5,00	
3845	487 618,09	1 341 439,02		5,00	
3844	487 591,74	1 341 436,06		5,00	
3843	487 548,08	1 341 434,08		5,00	
3842	487 529,92	1 341 434,08		5,00	
3841	487 494,99	1 341 435,66		5,00	
3840	487 480,25	1 341 436,88		5,00	
3839	487 450,48	1 341 440,45		5,00	
3838	487 424,91	1 341 445,23		5,00	
3837	487 404,67	1 341 450,39		5,00	
3836	487 358,01	1 341 468,77		5,00	
3835	487 339,56	1 341 478,87		5,00	
3834	487 308,50	1 341 430,90		5,00	
3833	487 284,30	1 341 406,29		5,00	
3832	487 242,07	1 341 373,55		5,00	
3831	487 226,12	1 341 362,09		5,00	
3830	487 202,36	1 341 339,41		5,00	

Раздел 2

Сведения о местоположении границ объекта					
1	2	3	4	5	6
3829	487 187,44	1 341 327,35		5,00	
3828	487 168,62	1 341 305,50		5,00	
3827	487 133,78	1 341 256,12		5,00	
3826	487 113,57	1 341 225,78		5,00	
3825	487 112,90	1 341 211,85		5,00	
3824	487 093,88	1 341 135,90		5,00	
3823	487 083,16	1 341 113,28		5,00	
3822	487 061,79	1 341 078,07		5,00	
3821	487 043,14	1 341 053,47		5,00	
3820	487 026,40	1 341 032,58		5,00	
3819	486 996,09	1 340 987,35		5,00	
3818	486 975,66	1 340 964,38		5,00	
3817	486 955,86	1 340 945,49		5,00	
3816	486 962,65	1 340 896,91		5,00	
3815	486 962,25	1 340 881,43		5,00	
3814	486 950,63	1 340 825,27		5,00	
3813	486 954,07	1 340 810,26		5,00	
3812	486 956,46	1 340 787,63		5,00	
3811	486 954,06	1 340 729,46		5,00	
3810	486 935,01	1 340 674,45		5,00	
3809	486 900,92	1 340 627,25		5,00	
3808	486 847,54	1 340 587,90		5,00	
3807	486 792,65	1 340 567,24		5,00	
3806	486 763,36	1 340 565,31		5,00	
3805	486 747,00	1 340 558,14		5,00	
3804	486 693,91	1 340 543,16		5,00	
3803	486 662,16	1 340 538,80		5,00	
3802	486 599,75	1 340 540,05	Фотограмметрический метод	5,00	—
3801	486 564,34	1 340 552,31		5,00	
3800	486 554,24	1 340 544,48		5,00	
3799	486 537,35	1 340 519,81		5,00	
3798	486 506,59	1 340 484,57		5,00	
3797	486 492,38	1 340 471,70		5,00	
3796	486 468,49	1 340 453,16		5,00	
3795	486 450,26	1 340 441,09		5,00	
3794	486 427,57	1 340 428,12		5,00	
3793	486 405,59	1 340 417,40		5,00	
3792	486 382,92	1 340 408,02		5,00	
3791	486 367,27	1 340 402,64		5,00	
3790	486 349,00	1 340 396,03		5,00	
3789	486 330,64	1 340 387,51		5,00	
3788	486 318,56	1 340 379,48		5,00	
3787	486 289,83	1 340 356,96		5,00	
3786	486 243,26	1 340 336,72		5,00	
3785	486 221,16	1 340 330,29		5,00	
3784	486 139,40	1 340 324,03		5,00	
3783	486 116,07	1 340 327,09		5,00	
3782	486 068,31	1 340 339,47		5,00	
3781	486 041,51	1 340 350,09		5,00	
3780	486 008,09	1 340 367,12		5,00	
3779	485 986,10	1 340 381,06		5,00	
3778	485 969,44	1 340 392,86		5,00	
3777	485 942,08	1 340 414,42		5,00	
3776	485 928,72	1 340 422,89		5,00	
3775	485 913,67	1 340 433,43		5,00	

Раздел 2

Сведения о местоположении границ объекта					
1	2	3	4	5	6
3774	485 901,61	1 340 442,74		5,00	
3773	485 884,59	1 340 453,71		5,00	
3772	485 857,61	1 340 474,55		5,00	
3771	485 837,77	1 340 492,79		5,00	
3770	485 802,86	1 340 533,60		5,00	
3769	485 776,00	1 340 542,06		5,00	
3768	485 765,37	1 340 545,74		5,00	
3767	485 736,99	1 340 555,03		5,00	
3766	485 709,09	1 340 559,68		5,00	
3765	485 687,02	1 340 564,65		5,00	
3764	485 651,49	1 340 574,89		5,00	
3763	485 626,71	1 340 582,77		5,00	
3762	485 595,29	1 340 593,26		5,00	
3761	485 568,65	1 340 600,06		5,00	
3760	485 534,15	1 340 586,64		5,00	
3759	485 513,50	1 340 580,74		5,00	
3758	485 501,38	1 340 577,68		5,00	
3757	485 481,80	1 340 573,39		5,00	
3756	485 462,09	1 340 570,09		5,00	
3755	485 439,03	1 340 567,41		5,00	
3754	485 424,25	1 340 566,25		5,00	
3753	485 411,67	1 340 562,39		5,00	
3752	485 392,36	1 340 536,12		5,00	
3751	485 377,75	1 340 518,44		5,00	
3750	485 353,35	1 340 492,16		5,00	
3749	485 320,67	1 340 463,75		5,00	
3748	485 310,15	1 340 450,87		5,00	
3747	485 299,27	1 340 438,63	Фотограмметрический метод	5,00	—
3746	485 290,20	1 340 427,78		5,00	
3745	485 279,74	1 340 416,24		5,00	
3744	485 260,13	1 340 396,57		5,00	
3743	485 235,87	1 340 374,46		5,00	
3742	485 220,59	1 340 361,59		5,00	
3741	485 205,84	1 340 349,29		5,00	
3740	485 194,31	1 340 338,63		5,00	
3739	485 183,41	1 340 329,32		5,00	
3738	485 171,93	1 340 318,99		5,00	
3737	485 155,97	1 340 306,05		5,00	
3736	485 143,10	1 340 296,66		5,00	
3735	485 105,43	1 340 275,03		5,00	
3734	485 092,56	1 340 269,40		5,00	
3733	485 081,44	1 340 264,93		5,00	
3732	485 057,10	1 340 255,98		5,00	
3731	485 031,89	1 340 246,86		5,00	
3730	485 021,34	1 340 243,37		5,00	
3729	484 989,16	1 340 233,72		5,00	
3728	484 958,71	1 340 227,12		5,00	
3727	484 944,06	1 340 225,12		5,00	
3726	484 932,32	1 340 216,42		5,00	
3725	484 909,65	1 340 204,31		5,00	
3724	484 858,82	1 340 185,50		5,00	
3723	484 804,82	1 340 181,02		5,00	
3722	484 774,30	1 340 182,64		5,00	
3721	484 736,02	1 340 173,90		5,00	
3720	484 719,28	1 340 170,77		5,00	

Раздел 2

Сведения о местоположении границ объекта					
1	2	3	4	5	6
3719	484 692,12	1 340 164,55		5,00	
3718	484 666,43	1 340 160,53		5,00	
3717	484 614,02	1 340 159,23		5,00	
3716	484 598,89	1 340 157,66		5,00	
3715	484 575,37	1 340 156,28		5,00	
3714	484 565,14	1 340 155,94		5,00	
3713	484 538,95	1 340 155,74		5,00	
3712	484 495,98	1 340 160,08		5,00	
3711	484 470,59	1 340 165,60		5,00	
3710	484 448,18	1 340 162,43		5,00	
3709	484 423,73	1 340 159,59		5,00	
3708	484 384,40	1 340 158,69		5,00	
3707	484 347,47	1 340 156,35		5,00	
3706	484 320,55	1 340 153,74		5,00	
3705	484 286,85	1 340 150,47		5,00	
3704	484 269,76	1 340 138,89		5,00	
3703	484 251,11	1 340 130,26		5,00	
3702	484 236,03	1 340 100,89		5,00	
3701	484 226,11	1 340 086,20		5,00	
3700	484 181,03	1 340 035,55		5,00	
3699	484 136,53	1 339 995,51		5,00	
3698	484 113,74	1 339 980,49		5,00	
3697	484 062,56	1 339 956,36		5,00	
3696	484 006,68	1 339 947,53		5,00	
3695	483 984,38	1 339 947,20		5,00	
3694	483 924,98	1 339 955,30		5,00	
3693	483 904,74	1 339 961,26		5,00	
3692	483 874,92	1 339 973,40	Фотограмметрический метод	5,00	—
3691	483 853,03	1 339 975,01		5,00	
3690	483 836,08	1 339 974,14		5,00	
3689	483 814,85	1 339 969,75		5,00	
3688	483 801,11	1 339 967,41		5,00	
3687	483 781,27	1 339 964,73		5,00	
3686	483 752,24	1 339 962,94		5,00	
3685	483 728,38	1 339 963,20		5,00	
3684	483 690,77	1 339 969,18		5,00	
3683	483 670,88	1 339 966,74		5,00	
3682	483 653,59	1 339 964,68		5,00	
3681	483 635,55	1 339 960,63		5,00	
3680	483 624,58	1 339 956,22		5,00	
3679	483 609,93	1 339 947,35		5,00	
3678	483 593,03	1 339 930,38		5,00	
3677	483 577,73	1 339 916,77		5,00	
3676	483 562,60	1 339 902,20		5,00	
3675	483 544,18	1 339 886,50		5,00	
3674	483 520,31	1 339 868,54		5,00	
3673	483 495,62	1 339 851,79		5,00	
3672	483 484,59	1 339 842,68		5,00	
3671	483 457,09	1 339 817,64		5,00	
3670	483 436,98	1 339 802,49		5,00	
3669	483 397,37	1 339 779,25		5,00	
3668	483 379,13	1 339 771,20		5,00	
3667	483 352,48	1 339 761,64		5,00	
3666	483 334,47	1 339 756,58		5,00	
3665	483 316,05	1 339 745,38		5,00	

Раздел 2

Сведения о местоположении границ объекта					
1	2	3	4	5	6
3664	483 295,67	1 339 734,52		5,00	
3663	483 278,54	1 339 726,40		5,00	
3662	483 251,19	1 339 715,01		5,00	
3661	483 199,55	1 339 701,23		5,00	
3660	483 172,20	1 339 697,74		5,00	
3659	483 106,01	1 339 700,37		5,00	
3658	483 079,96	1 339 705,98		5,00	
3657	483 063,21	1 339 709,05		5,00	
3656	482 987,12	1 339 722,46		5,00	
3655	482 959,79	1 339 727,39		5,00	
3654	482 955,68	1 339 710,35		5,00	
3653	482 950,86	1 339 693,59		5,00	
3652	482 944,19	1 339 674,22		5,00	
3651	482 936,41	1 339 654,91		5,00	
3650	482 917,30	1 339 618,69		5,00	
3649	482 906,58	1 339 602,61		5,00	
3648	482 876,54	1 339 566,85		5,00	
3647	482 848,35	1 339 542,17		5,00	
3646	482 803,20	1 339 514,55		5,00	
3645	482 764,56	1 339 500,00		5,00	
3644	482 751,29	1 339 496,51		5,00	
3643	482 711,76	1 339 490,74		5,00	
3642	482 712,32	1 339 464,41		5,00	
3641	482 699,15	1 339 412,32		5,00	
3640	482 690,03	1 339 389,67		5,00	
3639	482 676,08	1 339 361,58		5,00	
3638	482 663,84	1 339 341,14		5,00	
3637	482 665,20	1 339 330,03	Фотограмметрический метод	5,00	—
3636	482 662,41	1 339 264,62		5,00	
3635	482 638,65	1 339 203,62		5,00	
3634	482 628,46	1 339 186,46		5,00	
3633	482 589,23	1 339 138,96		5,00	
3632	482 537,39	1 339 105,66		5,00	
3631	482 512,14	1 339 094,49		5,00	
3630	482 483,79	1 339 080,55		5,00	
3629	482 461,77	1 339 061,37		5,00	
3628	482 445,60	1 339 043,92		5,00	
3627	482 410,90	1 338 994,76		5,00	
3626	482 363,15	1 338 958,15		5,00	
3625	482 306,68	1 338 937,39		5,00	
3624	482 293,35	1 338 934,67		5,00	
3623	482 277,58	1 338 933,57		5,00	
3622	482 238,80	1 338 908,30		5,00	
3621	482 183,27	1 338 891,90		5,00	
3620	482 169,10	1 338 888,02		5,00	
3619	482 167,36	1 338 876,43		5,00	
3618	482 162,31	1 338 852,72		5,00	
3617	482 158,55	1 338 839,18		5,00	
3616	482 152,77	1 338 821,53		5,00	
3615	482 148,86	1 338 811,26		5,00	
3614	482 091,14	1 338 729,33		5,00	
3613	482 064,77	1 338 708,47		5,00	
3612	482 053,64	1 338 701,09		5,00	
3611	481 959,93	1 338 668,35		5,00	
3610	481 919,78	1 338 667,39		5,00	

Раздел 2

Сведения о местоположении границ объекта					
1	2	3	4	5	6
3609	481 899,66	1 338 669,04		5,00	
3608	481 886,65	1 338 670,45		5,00	
3607	481 874,72	1 338 672,32		5,00	
3606	481 849,41	1 338 648,56		5,00	
3605	481 807,07	1 338 624,84		5,00	
3604	481 792,19	1 338 618,74		5,00	
3603	481 716,33	1 338 603,80		5,00	
3602	481 704,27	1 338 603,80		5,00	
3601	481 627,91	1 338 618,94		5,00	
3600	481 612,50	1 338 625,31		5,00	
3599	481 593,03	1 338 633,50		5,00	
3598	481 575,71	1 338 625,95		5,00	
3597	481 556,00	1 338 618,44		5,00	
3596	481 542,46	1 338 613,83		5,00	
3595	481 524,65	1 338 607,98		5,00	
3594	481 504,89	1 338 600,41		5,00	
3593	481 505,66	1 338 589,78		5,00	
3592	481 505,93	1 338 575,03		5,00	
3591	481 504,59	1 338 547,94		5,00	
3590	481 502,57	1 338 530,91		5,00	
3589	481 496,51	1 338 500,31		5,00	
3588	481 488,87	1 338 473,09		5,00	
3587	481 462,48	1 338 415,86		5,00	
3586	481 452,96	1 338 401,65		5,00	
3585	481 396,05	1 338 345,42		5,00	
3584	481 383,71	1 338 337,38		5,00	
3583	481 328,96	1 338 312,47		5,00	
3582	481 312,16	1 338 307,71	Фотограмметрический метод	5,00	—
3581	481 252,23	1 338 300,22		5,00	
3580	481 192,79	1 338 310,96		5,00	
3579	481 179,94	1 338 315,07		5,00	
3578	481 124,31	1 338 335,65		5,00	
3577	481 077,16	1 338 371,64		5,00	
3576	481 067,85	1 338 384,65		5,00	
3575	481 047,49	1 338 375,14		5,00	
3574	481 028,60	1 338 368,15		5,00	
3573	481 000,24	1 338 358,07		5,00	
3572	480 975,92	1 338 351,69		5,00	
3571	480 950,99	1 338 346,19		5,00	
3570	480 932,14	1 338 342,97		5,00	
3569	480 910,16	1 338 340,29		5,00	
3568	480 897,38	1 338 339,12		5,00	
3567	480 878,69	1 338 331,41		5,00	
3566	480 802,43	1 338 316,30		5,00	
3565	480 787,81	1 338 316,30		5,00	
3564	480 712,23	1 338 331,13		5,00	
3563	480 699,10	1 338 336,49		5,00	
3562	480 673,82	1 338 348,96		5,00	
3561	480 657,06	1 338 358,74		5,00	
3560	480 629,71	1 338 377,94		5,00	
3559	480 609,48	1 338 395,85		5,00	
3558	480 569,89	1 338 388,04		5,00	
3557	480 550,31	1 338 387,77		5,00	
3556	480 524,20	1 338 389,12		5,00	
3555	480 501,06	1 338 391,91		5,00	

Раздел 2

Сведения о местоположении границ объекта					
1	2	3	4	5	6
3554	480 484,16	1 338 394,32		5,00	
3553	480 437,09	1 338 407,52		5,00	
3552	480 437,55	1 338 390,80		5,00	
3551	480 433,40	1 338 344,44		5,00	
3550	480 426,00	1 338 310,25		5,00	
3549	480 420,10	1 338 287,73		5,00	
3548	480 405,10	1 338 245,01		5,00	
3547	480 402,71	1 338 219,40		5,00	
3546	480 399,22	1 338 197,42		5,00	
3545	480 382,40	1 338 143,04		5,00	
3544	480 376,23	1 338 130,03		5,00	
3543	480 344,56	1 338 084,41		5,00	
3542	480 336,96	1 338 071,22		5,00	
3541	480 316,94	1 338 046,41		5,00	
3540	480 305,44	1 338 027,27		5,00	
3539	480 291,03	1 338 008,77		5,00	
3538	480 274,67	1 337 990,25		5,00	
3537	480 263,41	1 337 978,99		5,00	
3536	480 207,10	1 337 939,42		5,00	
3535	480 189,85	1 337 931,31		5,00	
3534	480 167,34	1 337 922,35		5,00	
3533	480 151,28	1 337 917,05		5,00	
3532	480 121,25	1 337 910,41		5,00	
3531	480 121,59	1 337 891,28		5,00	
3530	480 120,80	1 337 873,03		5,00	
3529	480 118,35	1 337 849,33		5,00	
3528	480 115,17	1 337 829,98		5,00	
3527	480 085,72	1 337 753,72	Фотограмметрический метод	5,00	—
3526	480 076,99	1 337 740,22		5,00	
3525	480 059,76	1 337 717,37		5,00	
3524	480 045,48	1 337 700,99		5,00	
3523	479 996,85	1 337 661,27		5,00	
3522	479 986,79	1 337 592,90		5,00	
3521	479 979,88	1 337 575,35		5,00	
3520	479 974,57	1 337 561,82		5,00	
3519	479 962,54	1 337 536,14		5,00	
3518	479 955,79	1 337 521,39		5,00	
3517	479 947,28	1 337 504,84		5,00	
3516	479 935,83	1 337 484,93		5,00	
3515	479 928,10	1 337 470,92		5,00	
3514	479 898,99	1 337 430,85		5,00	
3513	479 887,19	1 337 418,25		5,00	
3512	479 855,61	1 337 390,63		5,00	
3511	479 839,62	1 337 376,97		5,00	
3510	479 825,21	1 337 365,96		5,00	
3509	479 813,24	1 337 348,33		5,00	
3508	479 795,91	1 337 332,59		5,00	
3507	479 791,53	1 337 315,71		5,00	
3506	479 783,20	1 337 298,65		5,00	
3505	479 766,98	1 337 271,22		5,00	
3504	479 756,19	1 337 255,23		5,00	
3503	479 747,57	1 337 243,49		5,00	
3502	479 709,75	1 337 192,01		5,00	
3501	479 705,27	1 337 179,93		5,00	
3500	479 698,39	1 337 163,63		5,00	

Раздел 2

Сведения о местоположении границ объекта					
1	2	3	4	5	6
3499	479 689,62	1 337 145,18		5,00	
3498	479 634,59	1 337 075,40		5,00	
3497	479 619,11	1 337 062,90		5,00	
3496	479 560,77	1 337 030,19		5,00	
3495	479 545,75	1 337 024,83		5,00	
3494	479 490,32	1 337 013,53		5,00	
3493	479 454,12	1 337 011,38		5,00	
3492	479 425,48	1 337 011,74		5,00	
3491	479 414,75	1 337 011,52		5,00	
3490	479 397,16	1 337 010,63		5,00	
3489	479 370,96	1 337 010,52		5,00	
3488	479 351,63	1 337 010,30		5,00	
3487	479 337,01	1 337 009,19		5,00	
3486	479 311,39	1 337 008,90		5,00	
3485	479 281,12	1 337 010,74		5,00	
3484	479 256,50	1 337 013,49		5,00	
3483	479 226,69	1 336 993,95		5,00	
3482	479 182,29	1 336 978,06		5,00	
3481	479 158,08	1 336 972,51		5,00	
3480	479 141,55	1 336 969,44		5,00	
3479	479 120,48	1 336 966,44		5,00	
3478	479 055,28	1 336 967,89		5,00	
3477	479 032,49	1 336 972,18		5,00	
3476	478 967,19	1 336 996,87		5,00	
3475	478 936,80	1 337 015,21		5,00	
3474	478 918,85	1 337 027,06		5,00	
3473	478 908,54	1 337 034,34		5,00	
3472	478 888,17	1 337 042,67	Фотограмметрический метод	5,00	—
3471	478 862,70	1 337 031,14		5,00	
3470	478 805,54	1 337 014,95		5,00	
3469	478 759,09	1 337 011,75		5,00	
3468	478 698,54	1 337 002,77		5,00	
3467	478 687,92	1 336 981,33		5,00	
3466	478 663,79	1 336 943,81		5,00	
3465	478 644,95	1 336 920,68		5,00	
3464	478 618,21	1 336 893,58		5,00	
3463	478 600,69	1 336 878,93		5,00	
3462	478 555,11	1 336 850,24		5,00	
3461	478 535,45	1 336 841,30		5,00	
3460	478 522,91	1 336 836,11		5,00	
3459	478 500,03	1 336 827,53		5,00	
3458	478 451,63	1 336 815,99		5,00	
3457	478 422,31	1 336 812,77		5,00	
3456	478 362,94	1 336 815,14		5,00	
3455	478 338,63	1 336 819,78		5,00	
3454	478 312,94	1 336 826,49		5,00	
3453	478 289,75	1 336 832,23		5,00	
3452	478 269,91	1 336 812,85		5,00	
3451	478 251,65	1 336 796,58		5,00	
3450	478 200,23	1 336 763,31		5,00	
3449	478 141,16	1 336 747,16		5,00	
3448	478 123,70	1 336 745,18		5,00	
3447	478 113,25	1 336 741,61		5,00	
3446	478 096,70	1 336 729,52		5,00	
3445	478 031,80	1 336 677,72		5,00	

Раздел 2

Сведения о местоположении границ объекта					
1	2	3	4	5	6
3444	478 005,70	1 336 664,67		5,00	
3443	477 987,15	1 336 656,54		5,00	
3442	477 959,80	1 336 646,17		5,00	
3441	477 934,58	1 336 640,58		5,00	
3440	477 889,86	1 336 606,56		5,00	
3439	477 877,63	1 336 595,80		5,00	
3438	477 895,96	1 336 565,19		5,00	
3437	477 902,22	1 336 547,86		5,00	
3436	477 908,06	1 336 510,78		5,00	
3435	477 947,41	1 336 437,94		5,00	
3434	477 958,57	1 336 422,44		5,00	
3433	477 972,82	1 336 405,71		5,00	
3432	477 985,33	1 336 389,26		5,00	
3431	478 005,05	1 336 357,60		5,00	
3430	478 016,21	1 336 334,87		5,00	
3429	478 023,29	1 336 321,03		5,00	
3428	478 047,32	1 336 269,42		5,00	
3427	478 056,63	1 336 237,76		5,00	
3426	478 060,40	1 336 222,74		5,00	
3425	478 063,17	1 336 138,35		5,00	
3424	478 059,60	1 336 118,69		5,00	
3423	478 027,14	1 336 040,45		5,00	
3422	478 008,94	1 336 016,51		5,00	
3421	478 008,35	1 335 993,77		5,00	
3420	478 006,05	1 335 968,23		5,00	
3419	478 000,76	1 335 929,70		5,00	
3418	478 001,56	1 335 906,58		5,00	
3417	477 983,35	1 335 816,09	Фотограмметрический метод	5,00	—
3416	477 977,59	1 335 803,59		5,00	
3415	477 952,97	1 335 763,39		5,00	
3414	477 944,84	1 335 753,07		5,00	
3413	477 924,63	1 335 731,05		5,00	
3412	477 908,56	1 335 715,97		5,00	
3411	477 885,64	1 335 697,44		5,00	
3410	477 865,59	1 335 683,55		5,00	
3409	477 849,08	1 335 673,26		5,00	
3408	477 828,44	1 335 661,75		5,00	
3407	477 782,68	1 335 643,20		5,00	
3406	477 762,64	1 335 637,85		5,00	
3405	477 707,81	1 335 631,09		5,00	
3404	477 689,39	1 335 631,38		5,00	
3403	477 672,16	1 335 630,52		5,00	
3402	477 660,09	1 335 630,73		5,00	
3401	477 635,89	1 335 625,18		5,00	
3400	477 612,21	1 335 622,22		5,00	
3399	477 595,53	1 335 616,21		5,00	
3398	477 584,63	1 335 612,81		5,00	
3397	477 521,93	1 335 603,79		5,00	
3396	477 510,84	1 335 603,97		5,00	
3395	477 492,98	1 335 605,06		5,00	
3394	477 475,51	1 335 605,66		5,00	
3393	477 437,06	1 335 552,23		5,00	
3392	477 425,26	1 335 540,52		5,00	
3391	477 399,31	1 335 516,19		5,00	
3390	477 393,30	1 335 503,90		5,00	

Раздел 2

Сведения о местоположении границ объекта					
1	2	3	4	5	6
3389	477 388,84	1 335 493,50		5,00	
3388	477 379,04	1 335 473,73		5,00	
3387	477 366,36	1 335 451,33		5,00	
3386	477 362,28	1 335 425,70		5,00	
3385	477 360,57	1 335 403,22		5,00	
3384	477 356,99	1 335 381,32		5,00	
3383	477 351,61	1 335 357,55		5,00	
3382	477 346,60	1 335 340,39		5,00	
3381	477 330,02	1 335 300,33		5,00	
3380	477 323,96	1 335 289,26		5,00	
3379	477 316,64	1 335 274,34		5,00	
3378	477 301,09	1 335 247,56		5,00	
3377	477 295,28	1 335 236,87		5,00	
3376	477 296,12	1 335 223,45		5,00	
3375	477 296,50	1 335 209,55		5,00	
3374	477 297,11	1 335 186,92		5,00	
3373	477 299,20	1 335 166,72		5,00	
3372	477 299,09	1 335 123,49		5,00	
3371	477 285,53	1 335 065,44		5,00	
3370	477 250,29	1 335 007,54		5,00	
3369	477 213,43	1 334 972,18		5,00	
3368	477 168,82	1 334 947,31		5,00	
3367	477 154,52	1 334 941,59		5,00	
3366	477 140,01	1 334 936,42		5,00	
3365	477 119,21	1 334 930,47		5,00	
3364	477 091,87	1 334 917,73		5,00	
3363	477 016,32	1 334 913,55		5,00	
3362	477 005,41	1 334 915,03	Фотограмметрический метод	5,00	—
3361	476 951,85	1 334 930,12		5,00	
3360	476 904,51	1 334 959,39		5,00	
3359	476 867,08	1 335 000,56		5,00	
3358	476 858,36	1 335 018,21		5,00	
3357	476 837,69	1 335 038,69		5,00	
3356	476 823,85	1 335 042,72		5,00	
3355	476 795,98	1 335 052,83		5,00	
3354	476 776,68	1 335 060,79		5,00	
3353	476 758,25	1 335 069,51		5,00	
3352	476 738,94	1 335 079,87		5,00	
3351	476 728,18	1 335 086,09		5,00	
3350	476 710,30	1 335 097,17		5,00	
3349	476 658,72	1 335 143,23		5,00	
3348	476 647,99	1 335 156,81		5,00	
3347	476 618,12	1 335 209,40		5,00	
3346	476 610,62	1 335 229,06		5,00	
3345	476 600,01	1 335 268,56		5,00	
3344	476 595,16	1 335 297,42		5,00	
3343	476 575,79	1 335 301,51		5,00	
3342	476 564,35	1 335 305,00		5,00	
3341	476 546,29	1 335 311,46		5,00	
3340	476 533,96	1 335 316,55		5,00	
3339	476 507,20	1 335 330,04		5,00	
3338	476 496,65	1 335 336,38		5,00	
3337	476 446,84	1 335 378,85		5,00	
3336	476 437,73	1 335 389,66		5,00	
3335	476 407,50	1 335 438,42		5,00	

Раздел 2

Сведения о местоположении границ объекта					
1	2	3	4	5	6
3334	476 379,29	1 335 434,84		5,00	
3333	476 362,13	1 335 434,12		5,00	
3332	476 307,48	1 335 439,39		5,00	
3331	476 284,95	1 335 444,75		5,00	
3330	476 213,18	1 335 477,91		5,00	
3329	476 198,52	1 335 488,63		5,00	
3328	476 176,47	1 335 507,07		5,00	
3327	476 152,85	1 335 537,18		5,00	
3326	476 121,43	1 335 538,97		5,00	
3325	476 108,16	1 335 541,48		5,00	
3324	476 109,14	1 335 517,32		5,00	
3323	476 108,42	1 335 496,58		5,00	
3322	476 103,14	1 335 457,30		5,00	
3321	476 097,22	1 335 436,42		5,00	
3320	476 078,09	1 335 374,55		5,00	
3319	476 067,77	1 335 355,50		5,00	
3318	476 033,33	1 335 309,33		5,00	
3317	476 018,25	1 335 294,25		5,00	
3316	475 990,15	1 335 272,53		5,00	
3315	475 977,87	1 335 248,11		5,00	
3314	475 964,77	1 335 228,27		5,00	
3313	475 940,05	1 335 198,94		5,00	
3312	475 921,43	1 335 135,63		5,00	
3311	475 883,22	1 335 081,84		5,00	
3310	475 829,59	1 335 043,40		5,00	
3309	475 816,00	1 335 036,73		5,00	
3308	475 762,85	1 335 019,36		5,00	
3307	475 727,35	1 335 016,57	Фотограмметрический метод	5,00	—
3306	475 707,24	1 335 007,42		5,00	
3305	475 686,15	1 334 999,20		5,00	
3304	475 631,72	1 334 986,31		5,00	
3303	475 617,49	1 334 959,79		5,00	
3302	475 601,53	1 334 933,09		5,00	
3301	475 596,93	1 334 921,39		5,00	
3300	475 582,47	1 334 891,93		5,00	
3299	475 570,36	1 334 871,67		5,00	
3298	475 565,38	1 334 847,21		5,00	
3297	475 581,78	1 334 824,33		5,00	
3296	475 615,18	1 334 747,88		5,00	
3295	475 621,61	1 334 716,42		5,00	
3294	475 625,39	1 334 686,86		5,00	
3293	475 626,06	1 334 674,14		5,00	
3292	475 670,28	1 334 617,19		5,00	
3291	475 691,20	1 334 544,93		5,00	
3290	475 693,78	1 334 517,14		5,00	
3289	475 693,45	1 334 496,43		5,00	
3288	475 723,55	1 334 479,48		5,00	
3287	475 776,61	1 334 424,93		5,00	
3286	475 805,45	1 334 354,52		5,00	
3285	475 807,83	1 334 342,61		5,00	
3284	475 811,58	1 334 270,79		5,00	
3283	475 814,18	1 334 249,66		5,00	
3282	475 815,53	1 334 232,58		5,00	
3281	475 816,95	1 334 193,62		5,00	
3280	475 817,39	1 334 182,66		5,00	

Раздел 2

Сведения о местоположении границ объекта					
1	2	3	4	5	6
3279	475 860,20	1 334 136,63		5,00	
3278	475 886,75	1 334 078,46		5,00	
3277	475 893,50	1 334 053,86		5,00	
3276	475 900,61	1 334 002,42		5,00	
3275	475 898,85	1 333 967,85		5,00	
3274	475 906,89	1 333 932,93		5,00	
3273	475 916,37	1 333 920,60		5,00	
3272	475 924,55	1 333 909,77		5,00	
3271	475 953,05	1 333 857,14		5,00	
3270	475 956,98	1 333 846,24		5,00	
3269	475 962,32	1 333 829,06		5,00	
3268	475 966,25	1 333 814,04		5,00	
3267	475 972,61	1 333 771,53		5,00	
3266	475 973,32	1 333 754,01		5,00	
3265	475 970,03	1 333 708,83		5,00	
3264	475 967,71	1 333 696,49		5,00	
3263	475 964,12	1 333 680,90		5,00	
3262	475 960,90	1 333 669,10		5,00	
3261	475 949,18	1 333 637,15		5,00	
3260	475 942,93	1 333 623,74		5,00	
3259	475 917,69	1 333 583,16		5,00	
3258	475 899,41	1 333 560,55		5,00	
3257	475 899,00	1 333 550,07		5,00	
3256	475 904,41	1 333 533,21		5,00	
3255	475 913,44	1 333 512,96		5,00	
3254	475 924,03	1 333 498,32		5,00	
3253	475 934,68	1 333 484,77		5,00	
3252	475 945,63	1 333 469,39	Фотограмметрический метод	5,00	—
3251	475 960,47	1 333 446,31		5,00	
3250	475 972,71	1 333 424,36		5,00	
3249	475 992,55	1 333 395,44		5,00	
3248	476 057,69	1 333 394,11		5,00	
3247	476 068,81	1 333 391,33		5,00	
3246	476 117,69	1 333 371,98		5,00	
3245	476 159,84	1 333 340,57		5,00	
3244	476 192,36	1 333 299,26		5,00	
3243	476 198,71	1 333 288,54		5,00	
3242	476 223,50	1 333 221,92		5,00	
3241	476 226,28	1 333 206,44		5,00	
3240	476 227,36	1 333 143,84		5,00	
3239	476 232,38	1 333 131,14		5,00	
3238	476 237,54	1 333 114,87		5,00	
3237	476 246,59	1 333 065,38		5,00	
3236	476 243,01	1 333 015,20		5,00	
3235	476 240,23	1 333 001,31		5,00	
3234	476 234,76	1 332 980,08		5,00	
3233	476 228,15	1 332 961,04		5,00	
3232	476 246,80	1 332 941,42		5,00	
3231	476 270,80	1 332 899,18		5,00	
3230	476 276,75	1 332 884,89		5,00	
3229	476 287,62	1 332 850,23		5,00	
3228	476 290,79	1 332 835,55		5,00	
3227	476 290,55	1 332 749,89		5,00	
3226	476 287,37	1 332 735,61		5,00	
3225	476 259,43	1 332 669,39		5,00	

Раздел 2

Сведения о местоположении границ объекта					
1	2	3	4	5	6
3224	476 251,89	1 332 657,88		5,00	
3223	476 210,71	1 332 612,26		5,00	
3222	476 202,12	1 332 601,09		5,00	
3221	476 203,70	1 332 582,43		5,00	
3220	476 201,81	1 332 533,25		5,00	
3219	476 198,64	1 332 513,80		5,00	
3218	476 184,01	1 332 464,79		5,00	
3217	476 157,42	1 332 421,09		5,00	
3216	476 144,72	1 332 405,21		5,00	
3215	476 096,92	1 332 362,06		5,00	
3214	476 048,99	1 332 331,16		5,00	
3213	476 032,29	1 332 321,50		5,00	
3212	476 021,06	1 332 315,70		5,00	
3211	476 016,58	1 332 302,76		5,00	
3210	476 013,50	1 332 291,85		5,00	
3209	475 999,00	1 332 254,98		5,00	
3208	475 991,85	1 332 241,03		5,00	
3207	475 971,39	1 332 209,04		5,00	
3206	475 955,30	1 332 188,48		5,00	
3205	475 928,84	1 332 160,65		5,00	
3204	475 911,33	1 332 145,46		5,00	
3203	475 891,47	1 332 130,30		5,00	
3202	475 863,94	1 332 111,89		5,00	
3201	475 838,56	1 332 097,48		5,00	
3200	475 817,11	1 332 087,29		5,00	
3199	475 763,62	1 332 066,30		5,00	
3198	475 718,01	1 332 007,33		5,00	
3197	475 646,82	1 331 961,49	Фотограмметрический метод	5,00	—
3196	475 635,71	1 331 957,32		5,00	
3195	475 576,73	1 331 944,90		5,00	
3194	475 562,64	1 331 944,11		5,00	
3193	475 516,49	1 331 946,86		5,00	
3192	475 500,82	1 331 949,64		5,00	
3191	475 456,37	1 331 962,86		5,00	
3190	475 443,50	1 331 967,15		5,00	
3189	475 409,06	1 331 982,35		5,00	
3188	475 390,08	1 331 989,35		5,00	
3187	475 371,05	1 331 994,19		5,00	
3186	475 344,21	1 331 980,75		5,00	
3185	475 333,49	1 331 977,98		5,00	
3184	475 283,30	1 331 971,58		5,00	
3183	475 265,84	1 331 971,58		5,00	
3182	475 229,26	1 331 974,95		5,00	
3181	475 203,14	1 331 980,03		5,00	
3180	475 177,74	1 331 985,98		5,00	
3179	475 136,12	1 332 000,74		5,00	
3178	475 115,79	1 332 010,60		5,00	
3177	475 098,96	1 332 017,44		5,00	
3176	475 087,89	1 332 022,12		5,00	
3175	475 070,71	1 332 027,86		5,00	
3174	475 037,20	1 331 997,48		5,00	
3173	474 988,87	1 331 973,21		5,00	
3172	474 966,52	1 331 965,72		5,00	
3171	474 944,71	1 331 959,28		5,00	
3170	474 920,89	1 331 952,93		5,00	

Раздел 2

Сведения о местоположении границ объекта					
1	2	3	4	5	6
3169	474 869,36	1 331 946,18		5,00	
3168	474 834,88	1 331 946,36		5,00	
3167	474 821,54	1 331 946,94		5,00	
3166	474 765,61	1 331 957,48		5,00	
3165	474 711,07	1 331 986,98		5,00	
3164	474 695,35	1 331 978,48		5,00	
3163	474 682,94	1 331 971,46		5,00	
3162	474 668,60	1 331 964,02		5,00	
3161	474 627,14	1 331 948,05		5,00	
3160	474 610,12	1 331 943,58		5,00	
3159	474 519,65	1 331 940,68		5,00	
3158	474 450,05	1 331 953,41		5,00	
3157	474 421,45	1 331 964,14		5,00	
3156	474 363,21	1 331 998,11		5,00	
3155	474 348,55	1 332 008,41		5,00	
3154	474 314,41	1 332 034,24		5,00	
3153	474 282,77	1 332 064,00		5,00	
3152	474 262,20	1 332 086,56		5,00	
3151	474 247,01	1 332 106,00		5,00	
3150	474 230,97	1 332 129,89		5,00	
3149	474 215,87	1 332 156,32		5,00	
3148	474 204,54	1 332 174,13		5,00	
3147	474 187,97	1 332 206,23		5,00	
3146	474 177,90	1 332 231,04		5,00	
3145	474 171,98	1 332 244,29		5,00	
3144	474 161,92	1 332 258,40		5,00	
3143	474 160,89	1 332 218,84		5,00	
3142	474 159,55	1 332 208,56	Фотограмметрический метод	5,00	—
3141	474 155,98	1 332 188,50		5,00	
3140	474 147,75	1 332 169,44		5,00	
3139	474 146,19	1 332 159,16		5,00	
3138	474 137,71	1 332 124,19		5,00	
3137	474 133,08	1 332 097,20		5,00	
3136	474 119,40	1 332 051,30		5,00	
3135	474 090,31	1 332 003,55		5,00	
3134	474 036,54	1 331 954,63		5,00	
3133	474 015,06	1 331 946,23		5,00	
3132	474 003,63	1 331 938,94		5,00	
3131	473 990,01	1 331 931,23		5,00	
3130	473 918,82	1 331 907,16		5,00	
3129	473 903,91	1 331 905,10		5,00	
3128	473 882,75	1 331 905,06		5,00	
3127	473 854,16	1 331 896,42		5,00	
3126	473 842,60	1 331 893,85		5,00	
3125	473 791,93	1 331 889,22		5,00	
3124	473 746,38	1 331 895,91		5,00	
3123	473 688,94	1 331 912,13		5,00	
3122	473 633,13	1 331 945,92		5,00	
3121	473 603,05	1 331 981,73		5,00	
3120	473 581,32	1 331 969,49		5,00	
3119	473 568,14	1 331 964,67		5,00	
3118	473 510,25	1 331 952,64		5,00	
3117	473 499,20	1 331 950,32		5,00	
3116	473 481,42	1 331 948,03		5,00	
3115	473 470,53	1 331 945,33		5,00	

Раздел 2

Сведения о местоположении границ объекта					
1	2	3	4	5	6
3114	473 443,74	1 331 940,58		5,00	
3113	473 425,51	1 331 938,61		5,00	
3112	473 410,31	1 331 937,56		5,00	
3111	473 394,42	1 331 937,09		5,00	
3110	473 380,11	1 331 935,73		5,00	
3109	473 363,53	1 331 934,66		5,00	
3108	473 327,78	1 331 935,55		5,00	
3107	473 312,23	1 331 937,34		5,00	
3106	473 294,11	1 331 940,27		5,00	
3105	473 282,72	1 331 942,65		5,00	
3104	473 262,65	1 331 926,41		5,00	
3103	473 190,55	1 331 896,87		5,00	
3102	473 197,21	1 331 884,25		5,00	
3101	473 202,84	1 331 864,05		5,00	
3100	473 209,81	1 331 822,66		5,00	
3099	473 210,85	1 331 805,80		5,00	
3098	473 205,84	1 331 747,37		5,00	
3097	473 184,10	1 331 692,91		5,00	
3096	473 147,50	1 331 647,09		5,00	
3095	473 135,47	1 331 635,89		5,00	
3094	473 112,36	1 331 617,38		5,00	
3093	473 094,13	1 331 604,87		5,00	
3092	473 078,19	1 331 594,99		5,00	
3091	473 061,67	1 331 585,81		5,00	
3090	473 011,64	1 331 566,23		5,00	
3089	472 992,26	1 331 564,22		5,00	
3088	472 958,70	1 331 552,39		5,00	
3087	472 939,44	1 331 547,66	Фотограмметрический метод	5,00	—
3086	472 880,59	1 331 532,49		5,00	
3085	472 869,87	1 331 518,53		5,00	
3084	472 855,01	1 331 500,97		5,00	
3083	472 838,75	1 331 481,33		5,00	
3082	472 839,53	1 331 442,17		5,00	
3081	472 838,45	1 331 431,85		5,00	
3080	472 840,68	1 331 417,68		5,00	
3079	472 842,82	1 331 397,47		5,00	
3078	472 844,25	1 331 371,38		5,00	
3077	472 844,55	1 331 360,43		5,00	
3076	472 844,55	1 331 331,48		5,00	
3075	472 844,24	1 331 320,23		5,00	
3074	472 842,81	1 331 294,84		5,00	
3073	472 841,08	1 331 275,41		5,00	
3072	472 841,85	1 331 260,24		5,00	
3071	472 835,91	1 331 200,68		5,00	
3070	472 832,57	1 331 187,58		5,00	
3069	472 813,80	1 331 140,22		5,00	
3068	472 795,23	1 331 114,89		5,00	
3067	472 811,86	1 331 090,86		5,00	
3066	472 841,26	1 331 051,18		5,00	
3065	472 860,03	1 331 005,51		5,00	
3064	472 863,25	1 330 993,71		5,00	
3063	472 867,92	1 330 910,39		5,00	
3062	472 865,31	1 330 893,58		5,00	
3061	472 858,70	1 330 865,00		5,00	
3060	472 854,43	1 330 851,27		5,00	

Раздел 2

Сведения о местоположении границ объекта					
1	2	3	4	5	6
3059	472 849,90	1 330 836,00		5,00	
3058	472 845,69	1 330 823,36		5,00	
3057	472 837,26	1 330 800,97		5,00	
3056	472 826,79	1 330 776,05		5,00	
3055	472 818,63	1 330 758,01		5,00	
3054	472 790,90	1 330 711,09		5,00	
3053	472 745,37	1 330 668,93		5,00	
3052	472 732,42	1 330 661,25		5,00	
3051	472 715,50	1 330 623,61		5,00	
3050	472 685,53	1 330 578,94		5,00	
3049	472 644,73	1 330 543,87		5,00	
3048	472 630,15	1 330 535,34		5,00	
3047	472 603,63	1 330 515,09		5,00	
3046	472 543,93	1 330 494,01		5,00	
3045	472 513,92	1 330 480,57		5,00	
3044	472 452,27	1 330 471,64		5,00	
3043	472 432,53	1 330 472,57		5,00	
3042	472 421,33	1 330 464,82		5,00	
3041	472 390,04	1 330 447,12		5,00	
3040	472 375,03	1 330 440,33		5,00	
3039	472 341,70	1 330 428,67		5,00	
3038	472 328,12	1 330 425,23		5,00	
3037	472 300,66	1 330 420,29		5,00	
3036	472 279,70	1 330 418,30		5,00	
3035	472 266,22	1 330 385,05		5,00	
3034	472 260,56	1 330 375,02		5,00	
3033	472 247,25	1 330 353,97		5,00	
3032	472 237,44	1 330 340,38	Фотограмметрический метод	5,00	—
3031	472 228,96	1 330 329,61		5,00	
3030	472 213,16	1 330 311,50		5,00	
3029	472 188,20	1 330 290,07		5,00	
3028	472 173,53	1 330 269,23		5,00	
3027	472 153,53	1 330 249,87		5,00	
3026	472 128,11	1 330 230,25		5,00	
3025	472 087,71	1 330 208,32		5,00	
3024	472 074,04	1 330 202,82		5,00	
3023	472 058,86	1 330 197,42		5,00	
3022	472 042,77	1 330 192,41		5,00	
3021	472 031,86	1 330 189,36		5,00	
3020	472 020,42	1 330 186,50		5,00	
3019	472 008,15	1 330 183,83		5,00	
3018	471 991,88	1 330 180,89		5,00	
3017	471 975,25	1 330 178,20		5,00	
3016	471 935,80	1 330 175,80		5,00	
3015	471 905,10	1 330 177,20		5,00	
3014	471 890,80	1 330 174,74		5,00	
3013	471 817,79	1 330 162,96		5,00	
3012	471 805,05	1 330 163,29		5,00	
3011	471 794,42	1 330 163,85		5,00	
3010	471 784,01	1 330 164,68		5,00	
3009	471 746,38	1 330 172,56		5,00	
3008	471 728,46	1 330 162,04		5,00	
3007	471 716,38	1 330 155,49		5,00	
3006	471 682,46	1 330 138,96		5,00	
3005	471 676,92	1 330 125,54		5,00	

Раздел 2

Сведения о местоположении границ объекта					
1	2	3	4	5	6
3004	471 671,11	1 330 111,18		5,00	
3003	471 652,79	1 330 076,29		5,00	
3002	471 639,16	1 330 055,62		5,00	
3001	471 621,04	1 330 022,00		5,00	
3000	471 612,34	1 330 009,40		5,00	
2999	471 603,68	1 329 994,97		5,00	
2998	471 561,26	1 329 944,04		5,00	
2997	471 551,67	1 329 933,59		5,00	
2996	471 542,45	1 329 919,67		5,00	
2995	471 538,45	1 329 839,73		5,00	
2994	471 510,59	1 329 772,24		5,00	
2993	471 459,29	1 329 718,47		5,00	
2992	471 450,55	1 329 703,66		5,00	
2991	471 437,26	1 329 685,61		5,00	
2990	471 415,72	1 329 631,74		5,00	
2989	471 385,37	1 329 589,93		5,00	
2988	471 372,18	1 329 575,81		5,00	
2987	471 330,94	1 329 541,78		5,00	
2986	471 317,70	1 329 533,55		5,00	
2985	471 262,97	1 329 509,99		5,00	
2984	471 247,80	1 329 506,01		5,00	
2983	471 212,44	1 329 500,04		5,00	
2982	471 195,86	1 329 498,76		5,00	
2981	471 178,30	1 329 498,53		5,00	
2980	471 153,98	1 329 474,90		5,00	
2979	471 145,77	1 329 464,07		5,00	
2978	471 124,85	1 329 440,21		5,00	
2977	471 118,69	1 329 427,30	Фотограмметрический метод	5,00	—
2976	471 087,39	1 329 389,16		5,00	
2975	471 051,78	1 329 360,89		5,00	
2974	471 048,23	1 329 340,88		5,00	
2973	471 045,22	1 329 328,50		5,00	
2972	471 042,30	1 329 315,58		5,00	
2971	471 034,38	1 329 285,67		5,00	
2970	471 027,19	1 329 261,02		5,00	
2969	471 022,16	1 329 246,39		5,00	
2968	471 009,69	1 329 214,09		5,00	
2967	471 000,93	1 329 196,20		5,00	
2966	470 995,15	1 329 179,18		5,00	
2965	470 993,21	1 329 163,83		5,00	
2964	470 989,52	1 329 135,79		5,00	
2963	470 964,64	1 329 072,57		5,00	
2962	470 924,09	1 329 025,30		5,00	
2961	470 918,00	1 328 992,63		5,00	
2960	470 914,08	1 328 969,61		5,00	
2959	470 913,42	1 328 950,53		5,00	
2958	470 912,81	1 328 933,09		5,00	
2957	470 912,26	1 328 914,37		5,00	
2956	470 912,31	1 328 890,95		5,00	
2955	470 912,26	1 328 869,31		5,00	
2954	470 911,48	1 328 855,69		5,00	
2953	470 908,73	1 328 832,05		5,00	
2952	470 904,36	1 328 808,32		5,00	
2951	470 900,76	1 328 791,86		5,00	
2950	470 893,98	1 328 768,04		5,00	

Раздел 2

Сведения о местоположении границ объекта					
1	2	3	4	5	6
2949	470 889,35	1 328 754,93		5,00	
2948	470 877,30	1 328 727,52		5,00	
2947	470 868,82	1 328 711,59		5,00	
2946	470 856,81	1 328 691,87		5,00	
2945	470 847,05	1 328 677,73		5,00	
2944	470 823,92	1 328 650,00		5,00	
2943	470 813,64	1 328 639,72		5,00	
2942	470 782,39	1 328 614,22		5,00	
2941	470 771,45	1 328 606,20		5,00	
2940	470 725,12	1 328 578,47		5,00	
2939	470 709,85	1 328 564,17		5,00	
2938	470 707,98	1 328 554,00		5,00	
2937	470 707,62	1 328 539,88		5,00	
2936	470 702,30	1 328 498,84		5,00	
2935	470 696,58	1 328 475,74		5,00	
2934	470 692,19	1 328 458,85		5,00	
2933	470 686,78	1 328 439,78		5,00	
2932	470 682,49	1 328 427,09		5,00	
2931	470 678,34	1 328 415,92		5,00	
2930	470 669,82	1 328 395,16		5,00	
2929	470 662,40	1 328 378,36		5,00	
2928	470 644,74	1 328 346,54		5,00	
2927	470 636,81	1 328 334,90		5,00	
2926	470 628,60	1 328 322,64		5,00	
2925	470 604,40	1 328 292,63		5,00	
2924	470 567,16	1 328 260,13		5,00	
2923	470 553,88	1 328 251,20		5,00	
2922	470 539,23	1 328 241,69	Фотограмметрический метод	5,00	—
2921	470 503,82	1 328 223,44		5,00	
2920	470 491,66	1 328 218,63		5,00	
2919	470 470,79	1 328 211,69		5,00	
2918	470 460,47	1 328 208,87		5,00	
2917	470 447,36	1 328 199,95		5,00	
2916	470 434,48	1 328 193,43		5,00	
2915	470 399,62	1 328 181,73		5,00	
2914	470 381,05	1 328 113,78		5,00	
2913	470 342,31	1 328 060,65		5,00	
2912	470 315,23	1 328 029,45		5,00	
2911	470 274,00	1 328 000,98		5,00	
2910	470 246,73	1 327 975,03		5,00	
2909	470 190,62	1 327 940,75		5,00	
2908	470 133,55	1 327 926,14		5,00	
2907	470 048,71	1 327 931,03		5,00	
2906	469 969,34	1 327 959,98		5,00	
2905	469 904,89	1 327 920,55		5,00	
2904	469 849,17	1 327 906,33		5,00	
2903	469 791,70	1 327 908,55		5,00	
2902	469 772,53	1 327 915,05		5,00	
2901	469 748,99	1 327 911,03		5,00	
2900	469 716,60	1 327 888,97		5,00	
2899	469 684,74	1 327 874,25		5,00	
2898	469 678,37	1 327 838,43		5,00	
2897	469 667,79	1 327 816,80		5,00	
2896	469 643,45	1 327 776,74		5,00	
2895	469 633,20	1 327 764,17		5,00	

Раздел 2

Сведения о местоположении границ объекта					
1	2	3	4	5	6
2894	469 591,77	1 327 725,95		5,00	
2893	469 567,16	1 327 709,19		5,00	
2892	469 540,67	1 327 661,49		5,00	
2891	469 515,78	1 327 634,96		5,00	
2890	469 477,99	1 327 601,52		5,00	
2889	469 425,05	1 327 575,07		5,00	
2888	469 378,61	1 327 565,97		5,00	
2887	469 319,93	1 327 561,60		5,00	
2886	469 246,84	1 327 578,54		5,00	
2885	469 203,80	1 327 608,31		5,00	
2884	469 180,88	1 327 585,66		5,00	
2883	469 170,08	1 327 577,17		5,00	
2882	469 159,08	1 327 569,12		5,00	
2881	469 140,95	1 327 556,93		5,00	
2880	469 125,39	1 327 546,61		5,00	
2879	469 114,07	1 327 539,29		5,00	
2878	469 092,98	1 327 526,82		5,00	
2877	469 066,65	1 327 512,88		5,00	
2876	469 056,79	1 327 463,18		5,00	
2875	469 034,51	1 327 415,57		5,00	
2874	468 992,12	1 327 367,70		5,00	
2873	468 966,67	1 327 347,39		5,00	
2872	468 940,37	1 327 328,21		5,00	
2871	468 886,31	1 327 303,59		5,00	
2870	468 873,72	1 327 299,99		5,00	
2869	468 836,88	1 327 293,12		5,00	
2868	468 819,92	1 327 291,58		5,00	
2867	468 758,07	1 327 295,43	Фотограмметрический метод	5,00	—
2866	468 748,95	1 327 258,13		5,00	
2865	468 742,47	1 327 245,40		5,00	
2864	468 737,26	1 327 234,74		5,00	
2863	468 671,77	1 327 157,96		5,00	
2862	468 635,10	1 327 134,97		5,00	
2861	468 618,13	1 327 126,75		5,00	
2860	468 566,19	1 327 109,85		5,00	
2859	468 511,61	1 327 107,64		5,00	
2858	468 495,15	1 327 109,29		5,00	
2857	468 492,98	1 327 099,26		5,00	
2856	468 472,15	1 327 044,02		5,00	
2855	468 429,42	1 326 990,84		5,00	
2854	468 388,70	1 326 960,61		5,00	
2853	468 335,37	1 326 939,92		5,00	
2852	468 302,96	1 326 911,29		5,00	
2851	468 264,58	1 326 892,40		5,00	
2850	468 244,79	1 326 885,29		5,00	
2849	468 234,45	1 326 881,90		5,00	
2848	468 218,20	1 326 876,10		5,00	
2847	468 203,03	1 326 865,43		5,00	
2846	468 180,49	1 326 843,37		5,00	
2845	468 170,72	1 326 832,06		5,00	
2844	468 134,05	1 326 798,93		5,00	
2843	468 118,14	1 326 787,80		5,00	
2842	468 106,32	1 326 779,58		5,00	
2841	468 048,36	1 326 751,83		5,00	
2840	468 025,70	1 326 745,36		5,00	

Раздел 2

Сведения о местоположении границ объекта					
1	2	3	4	5	6
2839	468 011,31	1 326 741,76		5,00	
2838	467 985,98	1 326 737,14		5,00	
2837	467 970,56	1 326 735,34		5,00	
2836	467 958,08	1 326 734,28		5,00	
2835	467 943,68	1 326 733,51		5,00	
2834	467 893,76	1 326 737,10		5,00	
2833	467 883,48	1 326 739,16		5,00	
2832	467 827,67	1 326 759,29		5,00	
2831	467 814,82	1 326 766,23		5,00	
2830	467 773,30	1 326 794,12		5,00	
2829	467 746,72	1 326 720,13		5,00	
2828	467 738,03	1 326 705,72		5,00	
2827	467 742,18	1 326 687,72		5,00	
2826	467 745,01	1 326 674,61		5,00	
2825	467 749,11	1 326 644,92		5,00	
2824	467 750,14	1 326 628,47		5,00	
2823	467 750,58	1 326 616,48		5,00	
2822	467 754,75	1 326 601,71		5,00	
2821	467 758,87	1 326 582,68		5,00	
2820	467 762,89	1 326 554,42		5,00	
2819	467 763,92	1 326 539,77		5,00	
2818	467 763,31	1 326 504,83		5,00	
2817	467 761,76	1 326 490,12		5,00	
2816	467 763,45	1 326 471,98		5,00	
2815	467 765,21	1 326 461,19		5,00	
2814	467 770,23	1 326 446,11		5,00	
2813	467 773,46	1 326 435,24		5,00	
2812	467 781,89	1 326 407,44	Фотограмметрический метод	5,00	—
2811	467 796,30	1 326 367,75		5,00	
2810	467 801,98	1 326 295,20		5,00	
2809	467 785,19	1 326 225,67		5,00	
2808	467 747,50	1 326 165,98		5,00	
2807	467 746,27	1 326 155,74		5,00	
2806	467 717,60	1 326 074,13		5,00	
2805	467 708,92	1 326 060,15		5,00	
2804	467 682,87	1 326 026,72		5,00	
2803	467 665,33	1 326 008,57		5,00	
2802	467 654,92	1 325 998,54		5,00	
2801	467 650,25	1 325 986,94		5,00	
2800	467 650,15	1 325 970,87		5,00	
2799	467 650,10	1 325 955,17		5,00	
2798	467 648,95	1 325 930,78		5,00	
2797	467 647,41	1 325 910,21		5,00	
2796	467 642,00	1 325 876,67		5,00	
2795	467 639,43	1 325 866,38		5,00	
2794	467 630,85	1 325 840,00		5,00	
2793	467 625,45	1 325 826,63		5,00	
2792	467 598,26	1 325 779,24		5,00	
2791	467 566,23	1 325 735,05		5,00	
2790	467 572,33	1 325 724,20		5,00	
2789	467 603,27	1 325 698,83		5,00	
2788	467 628,12	1 325 659,81		5,00	
2787	467 645,43	1 325 638,30		5,00	
2786	467 652,34	1 325 626,37		5,00	
2785	467 663,80	1 325 603,24		5,00	

Раздел 2

Сведения о местоположении границ объекта					
1	2	3	4	5	6
2784	467 673,76	1 325 578,64		5,00	
2783	467 679,06	1 325 563,72		5,00	
2782	467 685,87	1 325 541,00		5,00	
2781	467 701,51	1 325 490,17		5,00	
2780	467 703,39	1 325 478,91		5,00	
2779	467 706,10	1 325 448,41		5,00	
2778	467 706,23	1 325 437,15		5,00	
2777	467 699,87	1 325 384,65		5,00	
2776	467 696,92	1 325 373,26		5,00	
2775	467 686,11	1 325 345,68		5,00	
2774	467 678,60	1 325 357,90		5,00	
2773	467 671,77	1 325 371,81		5,00	
2772	467 666,64	1 325 393,78		5,00	
2771	467 659,81	1 325 406,95		5,00	
2770	467 649,07	1 325 426,48		5,00	
2769	467 649,07	1 325 445,03		5,00	
2768	467 660,30	1 325 469,92		5,00	
2767	467 656,39	1 325 490,66		5,00	
2766	467 644,43	1 325 517,51		5,00	
2765	467 637,36	1 325 526,54		5,00	
2764	467 633,28	1 325 521,71		5,00	
2763	467 636,62	1 325 505,31		5,00	
2762	467 644,92	1 325 477,00		5,00	
2761	467 642,73	1 325 458,20		5,00	
2760	467 633,45	1 325 450,39		5,00	
2759	467 624,42	1 325 448,44		5,00	
2758	467 615,88	1 325 460,64		5,00	
2757	467 606,36	1 325 477,97	Фотограмметрический метод	5,00	—
2756	467 600,75	1 325 495,30		5,00	
2755	467 597,09	1 325 511,16		5,00	
2754	467 592,21	1 325 525,07		5,00	
2753	467 589,52	1 325 543,13		5,00	
2752	467 589,52	1 325 559,00		5,00	
2751	467 584,28	1 325 564,85		5,00	
2750	467 577,69	1 325 561,92		5,00	
2749	467 577,44	1 325 552,41		5,00	
2748	467 574,51	1 325 536,06		5,00	
2747	467 569,63	1 325 515,07		5,00	
2746	467 574,03	1 325 507,50		5,00	
2745	467 576,47	1 325 500,91		5,00	
2744	467 566,70	1 325 494,08		5,00	
2743	467 565,61	1 325 487,61		5,00	
2742	467 572,07	1 325 484,56		5,00	
2741	467 584,03	1 325 485,78		5,00	
2740	467 594,28	1 325 475,04		5,00	
2739	467 598,92	1 325 462,48		5,00	
2738	467 593,86	1 325 462,23		5,00	
2737	467 581,96	1 325 475,56		5,00	
2736	467 576,58	1 325 475,15		5,00	
2735	467 582,65	1 325 463,62		5,00	
2734	467 600,63	1 325 451,62		5,00	
2733	467 605,75	1 325 441,37		5,00	
2732	467 611,12	1 325 432,82		5,00	
2731	467 617,95	1 325 419,64		5,00	
2730	467 629,18	1 325 408,17		5,00	

Раздел 2

Сведения о местоположении границ объекта					
1	2	3	4	5	6
2729	467 643,82	1 325 394,75		5,00	
2728	467 654,32	1 325 377,18		5,00	
2727	467 658,95	1 325 355,70		5,00	
2726	467 667,01	1 325 344,23		5,00	
2725	467 674,57	1 325 331,06		5,00	
2724	467 678,45	1 325 322,51		5,00	
2723	467 679,60	1 325 298,99		5,00	
2722	467 693,74	1 325 282,23		5,00	
2721	467 708,56	1 325 260,55		5,00	
2720	467 723,02	1 325 252,24		5,00	
2719	467 731,95	1 325 243,62		5,00	
2718	467 742,66	1 325 211,47		5,00	
2717	467 747,06	1 325 183,65		5,00	
2716	467 755,11	1 325 157,05		5,00	
2715	467 763,41	1 325 130,45		5,00	
2714	467 770,00	1 325 102,14		5,00	
2713	467 766,58	1 325 093,60		5,00	
2712	467 756,57	1 325 098,48		5,00	
2711	467 744,62	1 325 115,81		5,00	
2710	467 731,44	1 325 139,97		5,00	
2709	467 715,82	1 325 162,42		5,00	
2708	467 699,22	1 325 176,57		5,00	
2707	467 684,82	1 325 190,00		5,00	
2706	467 677,01	1 325 208,79		5,00	
2705	467 670,91	1 325 231,97		5,00	
2704	467 661,64	1 325 238,81		5,00	
2703	467 651,88	1 325 238,32		5,00	
2702	467 640,90	1 325 248,57	Фотограмметрический метод	5,00	—
2701	467 631,38	1 325 252,23		5,00	
2700	467 630,89	1 325 245,39		5,00	
2699	467 641,14	1 325 233,19		5,00	
2698	467 650,90	1 325 223,43		5,00	
2697	467 663,35	1 325 213,18		5,00	
2696	467 667,50	1 325 195,85		5,00	
2695	467 674,82	1 325 181,94		5,00	
2694	467 687,51	1 325 168,76		5,00	
2693	467 695,07	1 325 150,46		5,00	
2692	467 705,32	1 325 142,41		5,00	
2691	467 716,79	1 325 129,23		5,00	
2690	467 730,95	1 325 109,70		5,00	
2689	467 744,86	1 325 089,45		5,00	
2688	467 758,77	1 325 078,71		5,00	
2687	467 772,68	1 325 076,51		5,00	
2686	467 783,91	1 325 065,29		5,00	
2685	467 795,13	1 325 050,16		5,00	
2684	467 812,95	1 325 033,32		5,00	
2683	467 823,44	1 325 014,28		5,00	
2682	467 833,94	1 324 997,44		5,00	
2681	467 838,09	1 324 980,85		5,00	
2680	467 828,08	1 324 974,50		5,00	
2679	467 809,29	1 324 978,41		5,00	
2678	467 799,12	1 324 985,21		5,00	
2677	467 787,81	1 324 987,44		5,00	
2676	467 789,78	1 324 978,26		5,00	
2675	467 800,01	1 324 972,06		5,00	

Раздел 2

Сведения о местоположении границ объекта					
1	2	3	4	5	6
2674	467 821,98	1 324 964,01		5,00	
2673	467 842,97	1 324 957,66		5,00	
2672	467 860,78	1 324 949,85		5,00	
2671	467 878,60	1 324 930,33		5,00	
2670	467 896,90	1 324 898,85		5,00	
2669	467 912,03	1 324 882,74		5,00	
2668	467 933,75	1 324 867,36		5,00	
2667	467 956,21	1 324 847,84		5,00	
2666	467 970,36	1 324 835,64		5,00	
2665	467 981,10	1 324 838,57		5,00	
2664	467 989,64	1 324 851,75		5,00	
2663	467 987,93	1 324 863,46		5,00	
2662	467 976,22	1 324 875,91		5,00	
2661	467 965,84	1 324 882,98		5,00	
2660	467 947,05	1 324 890,79		5,00	
2659	467 930,70	1 324 903,24		5,00	
2658	467 922,89	1 324 916,66		5,00	
2657	467 911,18	1 324 939,85		5,00	
2656	467 898,98	1 324 954,25		5,00	
2655	467 878,72	1 324 965,72		5,00	
2654	467 867,25	1 324 977,92		5,00	
2653	467 861,64	1 324 995,25		5,00	
2652	467 852,61	1 325 018,43		5,00	
2651	467 838,94	1 325 036,25		5,00	
2650	467 821,12	1 325 059,43		5,00	
2649	467 801,36	1 325 088,23		5,00	
2648	467 792,33	1 325 110,92		5,00	
2647	467 786,47	1 325 126,79	Фотограмметрический метод	5,00	—
2646	467 779,64	1 325 146,07		5,00	
2645	467 768,41	1 325 189,26		5,00	
2644	467 767,67	1 325 209,13		5,00	
2643	467 779,74	1 325 197,46		5,00	
2642	467 794,15	1 325 176,27		5,00	
2641	467 800,31	1 325 165,82		5,00	
2640	467 809,39	1 325 148,56		5,00	
2639	467 814,75	1 325 137,03		5,00	
2638	467 819,73	1 325 125,73		5,00	
2637	467 845,73	1 325 109,48		5,00	
2636	467 857,80	1 325 105,19		5,00	
2635	467 874,23	1 325 098,52		5,00	
2634	467 890,58	1 325 091,01		5,00	
2633	467 920,79	1 325 073,82		5,00	
2632	467 932,05	1 325 066,05		5,00	
2631	467 952,91	1 325 049,66		5,00	
2630	467 976,23	1 325 028,00		5,00	
2629	467 987,76	1 325 029,34		5,00	
2628	468 045,95	1 325 027,58		5,00	
2627	468 059,49	1 325 025,17		5,00	
2626	468 083,40	1 325 019,37		5,00	
2625	468 105,15	1 325 016,81		5,00	
2624	468 124,64	1 325 012,89		5,00	
2623	468 134,89	1 325 011,37		5,00	
2622	468 164,85	1 325 004,55		5,00	
2621	468 183,02	1 324 998,92		5,00	
2620	468 233,59	1 324 975,06		5,00	

Раздел 2

Сведения о местоположении границ объекта					
1	2	3	4	5	6
2619	468 253,63	1 324 961,47		5,00	
2618	468 270,17	1 324 960,37		5,00	
2617	468 280,63	1 324 958,23		5,00	
2616	468 314,70	1 324 946,17		5,00	
2615	468 328,92	1 324 947,92		5,00	
2614	468 344,74	1 324 949,26		5,00	
2613	468 395,10	1 324 947,16		5,00	
2612	468 418,29	1 324 943,10		5,00	
2611	468 430,14	1 324 941,69		5,00	
2610	468 456,29	1 324 937,41		5,00	
2609	468 467,73	1 324 934,76		5,00	
2608	468 528,47	1 324 909,54		5,00	
2607	468 545,89	1 324 899,09		5,00	
2606	468 581,83	1 324 873,27		5,00	
2605	468 602,57	1 324 853,89		5,00	
2604	468 613,78	1 324 841,82		5,00	
2603	468 625,84	1 324 828,68		5,00	
2602	468 646,63	1 324 801,78		5,00	
2601	468 656,48	1 324 786,49		5,00	
2600	468 668,75	1 324 765,10		5,00	
2599	468 674,90	1 324 753,95		5,00	
2598	468 680,86	1 324 743,19		5,00	
2597	468 696,54	1 324 713,81		5,00	
2596	468 705,42	1 324 694,06		5,00	
2595	468 711,27	1 324 680,87		5,00	
2594	468 715,87	1 324 669,41		5,00	
2593	468 728,83	1 324 646,35		5,00	
2592	468 737,95	1 324 627,04	Фотограмметрический метод	5,00	—
2591	468 749,89	1 324 594,83		5,00	
2590	468 753,81	1 324 580,62		5,00	
2589	468 758,97	1 324 565,40		5,00	
2588	468 766,17	1 324 541,70		5,00	
2587	468 769,92	1 324 525,88		5,00	
2586	468 772,71	1 324 511,93		5,00	
2585	468 774,67	1 324 499,96		5,00	
2584	468 777,15	1 324 485,84		5,00	
2583	468 778,93	1 324 472,34		5,00	
2582	468 797,67	1 324 454,42		5,00	
2581	468 815,32	1 324 434,58		5,00	
2580	468 832,05	1 324 413,74		5,00	
2579	468 862,35	1 324 361,10		5,00	
2578	468 867,44	1 324 347,97		5,00	
2577	468 876,27	1 324 319,95		5,00	
2576	468 883,01	1 324 284,32		5,00	
2575	468 884,52	1 324 271,58		5,00	
2574	468 885,84	1 324 251,60		5,00	
2573	468 886,06	1 324 235,71		5,00	
2572	468 885,90	1 324 216,99		5,00	
2571	468 885,46	1 324 205,86		5,00	
2570	468 885,26	1 324 188,80		5,00	
2569	468 886,49	1 324 171,92		5,00	
2568	468 888,36	1 324 154,76		5,00	
2567	468 889,49	1 324 137,90		5,00	
2566	468 889,78	1 324 118,00		5,00	
2565	468 890,93	1 324 107,26		5,00	

Раздел 2

Сведения о местоположении границ объекта					
1	2	3	4	5	6
2564	468 900,27	1 324 077,40		5,00	
2563	468 911,68	1 324 057,11		5,00	
2562	468 936,21	1 324 021,53		5,00	
2561	468 944,25	1 324 007,86		5,00	
2560	468 949,69	1 323 997,29		5,00	
2559	468 965,38	1 323 974,59		5,00	
2558	468 975,71	1 323 956,78		5,00	
2557	468 992,20	1 323 926,65		5,00	
2556	468 999,55	1 323 913,64		5,00	
2555	469 015,56	1 323 892,01		5,00	
2554	469 022,50	1 323 881,12		5,00	
2553	469 040,17	1 323 846,36		5,00	
2552	469 046,66	1 323 829,74		5,00	
2551	469 057,39	1 323 791,40		5,00	
2550	469 060,04	1 323 776,28		5,00	
2549	469 062,09	1 323 757,24		5,00	
2548	469 065,04	1 323 741,88		5,00	
2547	469 066,92	1 323 729,55		5,00	
2546	469 068,72	1 323 713,36		5,00	
2545	469 070,93	1 323 699,35		5,00	
2544	469 073,00	1 323 687,34		5,00	
2543	469 078,18	1 323 663,61		5,00	
2542	469 081,42	1 323 645,32		5,00	
2541	469 085,18	1 323 623,06		5,00	
2540	469 087,45	1 323 604,05		5,00	
2539	469 089,06	1 323 581,52		5,00	
2538	469 089,57	1 323 567,27		5,00	
2537	469 089,57	1 323 548,77	Фотограмметрический метод	5,00	—
2536	469 084,60	1 323 504,45		5,00	
2535	469 078,50	1 323 478,45		5,00	
2534	469 073,68	1 323 460,76		5,00	
2533	469 066,15	1 323 438,41		5,00	
2532	469 045,08	1 323 432,69		5,00	
2531	469 023,33	1 323 414,92		5,00	
2530	469 001,59	1 323 394,70		5,00	
2529	468 978,79	1 323 368,47		5,00	
2528	468 962,17	1 323 349,56		5,00	
2527	468 946,69	1 323 334,65		5,00	
2526	468 930,07	1 323 319,75		5,00	
2525	468 910,58	1 323 305,42		5,00	
2524	468 895,11	1 323 296,25		5,00	
2523	468 876,19	1 323 286,51		5,00	
2522	468 858,42	1 323 282,49		5,00	
2521	468 840,08	1 323 281,35		5,00	
2520	468 820,02	1 323 287,65		5,00	
2519	468 798,24	1 323 294,53		5,00	
2518	468 772,45	1 323 304,27		5,00	
2517	468 751,81	1 323 312,30		5,00	
2516	468 734,62	1 323 316,88		5,00	
2515	468 715,13	1 323 314,59		5,00	
2514	468 705,62	1 323 313,68		5,00	
2513	468 717,09	1 323 327,06		5,00	
2512	468 728,93	1 323 338,14		5,00	
2511	468 740,76	1 323 347,95		5,00	
2510	468 749,61	1 323 356,26		5,00	

Раздел 2

Сведения о местоположении границ объекта					
1	2	3	4	5	6
2509	468 759,26	1 323 366,18		5,00	
2508	468 768,38	1 323 374,76		5,00	
2507	468 780,33	1 323 383,99		5,00	
2506	468 795,04	1 323 396,41		5,00	
2505	468 804,84	1 323 404,25		5,00	
2504	468 815,03	1 323 414,44		5,00	
2503	468 822,27	1 323 423,29		5,00	
2502	468 832,19	1 323 432,41		5,00	
2501	468 842,38	1 323 445,01		5,00	
2500	468 852,30	1 323 460,02		5,00	
2499	468 862,22	1 323 475,04		5,00	
2498	468 869,46	1 323 487,37		5,00	
2497	468 875,36	1 323 499,71		5,00	
2496	468 880,72	1 323 513,38		5,00	
2495	468 885,55	1 323 531,08		5,00	
2494	468 889,57	1 323 548,77		5,00	
2493	468 889,57	1 323 567,27		5,00	
2492	468 887,96	1 323 589,80		5,00	
2491	468 884,21	1 323 612,05		5,00	
2490	468 881,26	1 323 628,67		5,00	
2489	468 877,51	1 323 645,03		5,00	
2488	468 874,29	1 323 660,85		5,00	
2487	468 872,68	1 323 672,92		5,00	
2486	468 870,00	1 323 689,27		5,00	
2485	468 869,19	1 323 699,46		5,00	
2484	468 867,32	1 323 711,79		5,00	
2483	468 863,56	1 323 727,88		5,00	
2482	468 863,03	1 323 741,82	Фотограмметрический метод	5,00	—
2481	468 860,38	1 323 756,94		5,00	
2480	468 853,89	1 323 773,56		5,00	
2479	468 846,94	1 323 784,46		5,00	
2478	468 839,16	1 323 793,57		5,00	
2477	468 832,46	1 323 802,42		5,00	
2476	468 825,22	1 323 815,83		5,00	
2475	468 819,32	1 323 824,94		5,00	
2474	468 812,62	1 323 838,62		5,00	
2473	468 801,09	1 323 859,26		5,00	
2472	468 792,51	1 323 874,01		5,00	
2471	468 778,80	1 323 890,88		5,00	
2470	468 771,86	1 323 906,45		5,00	
2469	468 763,82	1 323 920,13		5,00	
2468	468 760,80	1 323 926,70		5,00	
2467	468 756,58	1 323 931,39		5,00	
2466	468 749,41	1 323 933,53		5,00	
2465	468 746,31	1 323 944,83		5,00	
2464	468 742,84	1 323 954,04		5,00	
2463	468 731,04	1 323 957,66		5,00	
2462	468 715,62	1 323 967,72		5,00	
2461	468 707,58	1 323 979,25		5,00	
2460	468 701,55	1 323 990,38		5,00	
2459	468 697,33	1 324 005,39		5,00	
2458	468 692,82	1 324 020,41		5,00	
2457	468 693,04	1 324 033,01		5,00	
2456	468 692,77	1 324 043,20		5,00	
2455	468 693,04	1 324 053,12		5,00	

Раздел 2

Сведения о местоположении границ объекта					
1	2	3	4	5	6
2454	468 693,57	1 324 062,77		5,00	
2453	468 693,57	1 324 074,84		5,00	
2452	468 692,03	1 324 084,22		5,00	
2451	468 691,16	1 324 096,82		5,00	
2450	468 689,55	1 324 105,94		5,00	
2449	468 689,82	1 324 122,03		5,00	
2448	468 689,55	1 324 133,02		5,00	
2447	468 687,67	1 324 150,18		5,00	
2446	468 686,06	1 324 161,98		5,00	
2445	468 685,53	1 324 172,70		5,00	
2444	468 685,26	1 324 186,91		5,00	
2443	468 685,26	1 324 196,03		5,00	
2442	468 685,53	1 324 211,58		5,00	
2441	468 686,06	1 324 224,99		5,00	
2440	468 686,06	1 324 235,71		5,00	
2439	468 685,86	1 324 248,45		5,00	
2438	468 684,72	1 324 258,23		5,00	
2437	468 683,72	1 324 265,87		5,00	
2436	468 680,97	1 324 275,66		5,00	
2435	468 675,88	1 324 288,80		5,00	
2434	468 668,37	1 324 298,18		5,00	
2433	468 659,52	1 324 309,18		5,00	
2432	468 650,40	1 324 319,10		5,00	
2431	468 642,09	1 324 326,07		5,00	
2430	468 628,15	1 324 336,53		5,00	
2429	468 613,94	1 324 349,13		5,00	
2428	468 603,48	1 324 360,12		5,00	
2427	468 594,63	1 324 370,85	Фотограмметрический метод	5,00	—
2426	468 589,00	1 324 378,89		5,00	
2425	468 582,57	1 324 390,42		5,00	
2424	468 578,48	1 324 400,21		5,00	
2423	468 577,27	1 324 406,77		5,00	
2422	468 577,54	1 324 412,94		5,00	
2421	468 579,08	1 324 426,35		5,00	
2420	468 579,89	1 324 434,39		5,00	
2419	468 580,15	1 324 451,28		5,00	
2418	468 577,47	1 324 466,57		5,00	
2417	468 575,33	1 324 479,70		5,00	
2416	468 571,57	1 324 495,52		5,00	
2415	468 565,68	1 324 511,34		5,00	
2414	468 561,39	1 324 526,09		5,00	
2413	468 557,10	1 324 541,64		5,00	
2412	468 547,98	1 324 560,95		5,00	
2411	468 539,67	1 324 573,55		5,00	
2410	468 533,70	1 324 585,75		5,00	
2409	468 530,02	1 324 595,53		5,00	
2408	468 525,66	1 324 606,39		5,00	
2407	468 520,36	1 324 617,25		5,00	
2406	468 512,86	1 324 634,68		5,00	
2405	468 504,54	1 324 647,55		5,00	
2404	468 499,78	1 324 657,34		5,00	
2403	468 493,35	1 324 669,00		5,00	
2402	468 488,39	1 324 678,12		5,00	
2401	468 478,54	1 324 693,40		5,00	
2400	468 466,47	1 324 706,54		5,00	

Раздел 2

Сведения о местоположении границ объекта					
1	2	3	4	5	6
2399	468 456,01	1 324 717,80		5,00	
2398	468 446,36	1 324 725,61		5,00	
2397	468 434,70	1 324 732,30		5,00	
2396	468 422,47	1 324 739,94		5,00	
2395	468 411,03	1 324 742,60		5,00	
2394	468 390,95	1 324 744,53		5,00	
2393	468 377,96	1 324 747,20		5,00	
2392	468 361,63	1 324 749,98		5,00	
2391	468 345,81	1 324 748,63		5,00	
2390	468 329,81	1 324 746,06		5,00	
2389	468 316,44	1 324 742,43		5,00	
2388	468 300,20	1 324 739,75		5,00	
2387	468 286,63	1 324 731,92		5,00	
2386	468 274,02	1 324 729,82		5,00	
2385	468 263,89	1 324 730,20		5,00	
2384	468 254,72	1 324 737,46		5,00	
2383	468 251,86	1 324 751,60		5,00	
2382	468 240,44	1 324 762,31		5,00	
2381	468 229,98	1 324 764,45		5,00	
2380	468 221,29	1 324 761,34		5,00	
2379	468 216,51	1 324 746,44		5,00	
2378	468 202,37	1 324 743,19		5,00	
2377	468 189,00	1 324 750,26		5,00	
2376	468 176,39	1 324 760,20		5,00	
2375	468 168,36	1 324 769,94		5,00	
2374	468 155,37	1 324 780,64		5,00	
2373	468 141,77	1 324 796,09		5,00	
2372	468 123,81	1 324 807,89	Фотограмметрический метод	5,00	—
2371	468 105,64	1 324 813,52		5,00	
2370	468 090,22	1 324 815,80		5,00	
2369	468 065,62	1 324 820,76		5,00	
2368	468 047,15	1 324 821,41		5,00	
2367	468 024,40	1 324 828,27		5,00	
2366	468 010,86	1 324 830,68		5,00	
2365	467 999,33	1 324 829,34		5,00	
2364	467 990,75	1 324 825,59		5,00	
2363	467 984,31	1 324 821,97		5,00	
2362	467 975,53	1 324 815,40		5,00	
2361	467 960,78	1 324 810,84		5,00	
2360	467 947,91	1 324 805,48		5,00	
2359	467 932,83	1 324 801,59		5,00	
2358	467 920,30	1 324 797,97		5,00	
2357	467 913,39	1 324 797,43		5,00	
2356	467 907,43	1 324 800,38		5,00	
2355	467 894,76	1 324 811,91		5,00	
2354	467 886,25	1 324 827,20		5,00	
2353	467 877,93	1 324 840,07		5,00	
2352	467 874,92	1 324 846,37		5,00	
2351	467 869,89	1 324 852,40		5,00	
2350	467 864,06	1 324 856,15		5,00	
2349	467 856,75	1 324 858,57		5,00	
2348	467 846,03	1 324 868,22		5,00	
2347	467 838,85	1 324 871,84		5,00	
2346	467 833,63	1 324 878,41		5,00	
2345	467 828,33	1 324 891,01		5,00	

Раздел 2

Сведения о местоположении границ объекта					
1	2	3	4	5	6
2344	467 823,97	1 324 896,77		5,00	
2343	467 818,41	1 324 901,47		5,00	
2342	467 807,15	1 324 909,24		5,00	
2341	467 790,79	1 324 916,75		5,00	
2340	467 778,73	1 324 921,04		5,00	
2339	467 765,05	1 324 923,45		5,00	
2338	467 750,57	1 324 926,13		5,00	
2337	467 742,57	1 324 932,73		5,00	
2336	467 735,81	1 324 941,04		5,00	
2335	467 727,78	1 324 948,12		5,00	
2334	467 717,37	1 324 950,59		5,00	
2333	467 702,47	1 324 953,17		5,00	
2332	467 692,72	1 324 956,03		5,00	
2331	467 680,68	1 324 963,20		5,00	
2330	467 670,94	1 324 972,52		5,00	
2329	467 650,88	1 324 979,25		5,00	
2328	467 639,70	1 324 988,70		5,00	
2327	467 636,26	1 325 003,32		5,00	
2326	467 639,50	1 325 014,61		5,00	
2325	467 639,42	1 325 028,83		5,00	
2324	467 636,35	1 325 042,23		5,00	
2323	467 633,40	1 325 052,69		5,00	
2322	467 628,04	1 325 064,22		5,00	
2321	467 621,87	1 325 074,67		5,00	
2320	467 614,37	1 325 084,33		5,00	
2319	467 605,25	1 325 090,23		5,00	
2318	467 593,56	1 325 089,87		5,00	
2317	467 582,38	1 325 091,59	Фотограмметрический метод	5,00	—
2316	467 573,68	1 325 097,33		5,00	
2315	467 559,40	1 325 112,48		5,00	
2314	467 553,23	1 325 122,40		5,00	
2313	467 547,60	1 325 140,90		5,00	
2312	467 540,90	1 325 153,24		5,00	
2311	467 526,76	1 325 169,99		5,00	
2310	467 513,28	1 325 184,61		5,00	
2309	467 502,83	1 325 197,74		5,00	
2308	467 488,96	1 325 211,67		5,00	
2307	467 472,05	1 325 224,28		5,00	
2306	467 459,44	1 325 234,88		5,00	
2305	467 452,85	1 325 246,63		5,00	
2304	467 453,49	1 325 259,41		5,00	
2303	467 456,64	1 325 278,18		5,00	
2302	467 460,56	1 325 295,15		5,00	
2301	467 467,25	1 325 313,40		5,00	
2300	467 472,13	1 325 330,36		5,00	
2299	467 478,04	1 325 349,90		5,00	
2298	467 480,61	1 325 365,07		5,00	
2297	467 486,20	1 325 377,66		5,00	
2296	467 492,44	1 325 399,25		5,00	
2295	467 497,84	1 325 413,65		5,00	
2294	467 503,30	1 325 423,37		5,00	
2293	467 506,25	1 325 434,77		5,00	
2292	467 506,11	1 325 446,03		5,00	
2291	467 504,23	1 325 457,29		5,00	
2290	467 497,13	1 325 472,71		5,00	

Раздел 2

Сведения о местоположении границ объекта					
1	2	3	4	5	6
2289	467 494,05	1 325 484,10		5,00	
2288	467 490,64	1 325 496,67		5,00	
2287	467 485,33	1 325 511,59		5,00	
2286	467 479,23	1 325 526,20		5,00	
2285	467 472,33	1 325 538,13		5,00	
2284	467 463,39	1 325 546,28		5,00	
2283	467 456,71	1 325 562,74		5,00	
2282	467 450,02	1 325 569,93		5,00	
2281	467 436,66	1 325 576,62		5,00	
2280	467 427,40	1 325 585,61		5,00	
2279	467 418,66	1 325 595,12		5,00	
2278	467 409,41	1 325 608,23		5,00	
2277	467 397,84	1 325 622,37		5,00	
2276	467 384,35	1 325 651,87		5,00	
2275	467 375,74	1 325 667,87		5,00	
2274	467 364,94	1 325 690,23		5,00	
2273	467 358,58	1 325 707,18		5,00	
2272	467 349,19	1 325 714,96		5,00	
2271	467 339,24	1 325 719,53		5,00	
2270	467 331,96	1 325 730,78		5,00	
2269	467 325,61	1 325 747,04		5,00	
2268	467 319,44	1 325 765,55		5,00	
2267	467 316,75	1 325 781,72		5,00	
2266	467 315,21	1 325 795,26		5,00	
2265	467 315,14	1 325 811,48		5,00	
2264	467 318,36	1 325 824,89		5,00	
2263	467 327,67	1 325 843,17		5,00	
2262	467 337,69	1 325 854,74	Фотограмметрический метод	5,00	—
2261	467 352,60	1 325 869,91		5,00	
2260	467 366,48	1 325 877,62		5,00	
2259	467 381,65	1 325 881,22		5,00	
2258	467 401,70	1 325 886,10		5,00	
2257	467 417,89	1 325 890,21		5,00	
2256	467 431,00	1 325 894,84		5,00	
2255	467 440,00	1 325 901,52		5,00	
2254	467 445,40	1 325 914,89		5,00	
2253	467 447,97	1 325 925,17		5,00	
2252	467 449,51	1 325 945,74		5,00	
2251	467 450,28	1 325 963,73		5,00	
2250	467 449,77	1 325 978,12		5,00	
2249	467 450,54	1 325 998,17		5,00	
2248	467 451,57	1 326 012,06		5,00	
2247	467 450,74	1 326 022,90		5,00	
2246	467 451,41	1 326 036,57		5,00	
2245	467 456,71	1 326 052,15		5,00	
2244	467 461,59	1 326 064,49		5,00	
2243	467 468,02	1 326 078,89		5,00	
2242	467 476,35	1 326 092,48		5,00	
2241	467 484,59	1 326 105,89		5,00	
2240	467 489,96	1 326 115,54		5,00	
2239	467 500,15	1 326 128,41		5,00	
2238	467 521,48	1 326 147,52		5,00	
2237	467 539,02	1 326 165,68		5,00	
2236	467 547,70	1 326 179,65		5,00	
2235	467 549,86	1 326 197,54		5,00	

Раздел 2

Сведения о местоположении границ объекта					
1	2	3	4	5	6
2234	467 547,83	1 326 210,24		5,00	
2233	467 545,65	1 326 231,83		5,00	
2232	467 544,10	1 326 239,93		5,00	
2231	467 546,16	1 326 245,33		5,00	
2230	467 555,16	1 326 247,13		5,00	
2229	467 562,35	1 326 248,41		5,00	
2228	467 568,27	1 326 253,55		5,00	
2227	467 570,07	1 326 262,29		5,00	
2226	467 568,52	1 326 270,26		5,00	
2225	467 569,04	1 326 281,57		5,00	
2224	467 574,18	1 326 288,00		5,00	
2223	467 586,00	1 326 293,39		5,00	
2222	467 592,94	1 326 296,35		5,00	
2221	467 599,50	1 326 299,95		5,00	
2220	467 602,33	1 326 307,02		5,00	
2219	467 602,90	1 326 316,79		5,00	
2218	467 600,40	1 326 326,30		5,00	
2217	467 595,00	1 326 336,32		5,00	
2216	467 591,40	1 326 345,32		5,00	
2215	467 588,32	1 326 357,14		5,00	
2214	467 582,15	1 326 376,93		5,00	
2213	467 578,55	1 326 389,02		5,00	
2212	467 573,66	1 326 403,15		5,00	
2211	467 569,29	1 326 419,86		5,00	
2210	467 565,18	1 326 439,40		5,00	
2209	467 563,90	1 326 458,68		5,00	
2208	467 561,58	1 326 482,07		5,00	
2207	467 561,58	1 326 499,29	Фотограмметрический метод	5,00	—
2206	467 562,87	1 326 511,11		5,00	
2205	467 564,41	1 326 525,77		5,00	
2204	467 563,38	1 326 540,42		5,00	
2203	467 559,27	1 326 559,44		5,00	
2202	467 554,39	1 326 573,32		5,00	
2201	467 551,30	1 326 585,40		5,00	
2200	467 549,50	1 326 596,45		5,00	
2199	467 550,79	1 326 605,19		5,00	
2198	467 550,53	1 326 615,99		5,00	
2197	467 549,50	1 326 632,44		5,00	
2196	467 546,67	1 326 645,55		5,00	
2195	467 542,56	1 326 663,29		5,00	
2194	467 537,93	1 326 676,40		5,00	
2193	467 534,34	1 326 686,68		5,00	
2192	467 529,19	1 326 697,99		5,00	
2191	467 524,31	1 326 706,73		5,00	
2190	467 520,71	1 326 716,75		5,00	
2189	467 518,40	1 326 729,35		5,00	
2188	467 518,40	1 326 748,11		5,00	
2187	467 523,54	1 326 760,96		5,00	
2186	467 533,05	1 326 771,76		5,00	
2185	467 543,85	1 326 782,56		5,00	
2184	467 555,41	1 326 794,90		5,00	
2183	467 565,70	1 326 807,23		5,00	
2182	467 575,46	1 326 823,43		5,00	
2181	467 577,52	1 326 837,31		5,00	
2180	467 576,49	1 326 852,22		5,00	

Раздел 2

Сведения о местоположении границ объекта					
1	2	3	4	5	6
2179	467 573,92	1 326 862,50		5,00	
2178	467 566,21	1 326 873,29		5,00	
2177	467 558,24	1 326 883,32		5,00	
2176	467 552,59	1 326 893,60		5,00	
2175	467 546,93	1 326 904,40		5,00	
2174	467 545,39	1 326 914,94		5,00	
2173	467 547,45	1 326 926,76		5,00	
2172	467 555,41	1 326 937,56		5,00	
2171	467 565,44	1 326 947,84		5,00	
2170	467 579,58	1 326 957,09		5,00	
2169	467 597,31	1 326 967,63		5,00	
2168	467 610,68	1 326 976,11		5,00	
2167	467 621,44	1 326 982,57		5,00	
2166	467 630,44	1 326 989,00		5,00	
2165	467 641,75	1 326 998,25		5,00	
2164	467 652,55	1 327 005,96		5,00	
2163	467 664,88	1 327 012,39		5,00	
2162	467 676,97	1 327 015,47		5,00	
2161	467 690,59	1 327 018,30		5,00	
2160	467 705,50	1 327 018,05		5,00	
2159	467 721,69	1 327 018,05		5,00	
2158	467 740,46	1 327 015,22		5,00	
2157	467 754,85	1 327 012,90		5,00	
2156	467 771,30	1 327 008,28		5,00	
2155	467 784,93	1 327 003,91		5,00	
2154	467 795,46	1 327 000,05		5,00	
2153	467 803,95	1 326 999,54		5,00	
2152	467 814,74	1 327 003,14	Фотограмметрический метод	5,00	—
2151	467 826,05	1 327 007,76		5,00	
2150	467 839,16	1 327 006,99		5,00	
2149	467 852,27	1 327 002,11		5,00	
2148	467 864,10	1 326 995,17		5,00	
2147	467 876,18	1 326 986,94		5,00	
2146	467 885,69	1 326 976,92		5,00	
2145	467 892,37	1 326 967,15		5,00	
2144	467 898,03	1 326 954,81		5,00	
2143	467 909,85	1 326 942,22		5,00	
2142	467 922,70	1 326 935,28		5,00	
2141	467 932,99	1 326 933,22		5,00	
2140	467 947,38	1 326 933,99		5,00	
2139	467 962,80	1 326 935,79		5,00	
2138	467 977,20	1 326 939,39		5,00	
2137	467 992,11	1 326 943,76		5,00	
2136	468 003,93	1 326 951,98		5,00	
2135	468 019,35	1 326 962,78		5,00	
2134	468 029,12	1 326 974,09		5,00	
2133	468 034,52	1 326 983,09		5,00	
2132	468 041,97	1 326 989,26		5,00	
2131	468 051,48	1 326 995,94		5,00	
2130	468 056,37	1 327 005,71		5,00	
2129	468 059,97	1 327 028,07		5,00	
2128	468 063,31	1 327 041,69		5,00	
2127	468 067,42	1 327 050,69		5,00	
2126	468 071,53	1 327 058,40		5,00	
2125	468 076,16	1 327 067,66		5,00	

Раздел 2

Сведения о местоположении границ объекта					
1	2	3	4	5	6
2124	468 082,33	1 327 076,40		5,00	
2123	468 090,56	1 327 079,48		5,00	
2122	468 098,01	1 327 078,71		5,00	
2121	468 106,75	1 327 073,57		5,00	
2120	468 114,72	1 327 066,11		5,00	
2119	468 126,29	1 327 059,94		5,00	
2118	468 135,28	1 327 059,94		5,00	
2117	468 145,31	1 327 062,77		5,00	
2116	468 157,39	1 327 066,63		5,00	
2115	468 168,44	1 327 070,74		5,00	
2114	468 182,58	1 327 075,37		5,00	
2113	468 195,95	1 327 080,25		5,00	
2112	468 203,66	1 327 085,13		5,00	
2111	468 208,80	1 327 092,59		5,00	
2110	468 213,17	1 327 102,87		5,00	
2109	468 216,51	1 327 115,21		5,00	
2108	468 222,94	1 327 128,83		5,00	
2107	468 230,13	1 327 133,97		5,00	
2106	468 239,39	1 327 138,09		5,00	
2105	468 250,70	1 327 138,60		5,00	
2104	468 261,75	1 327 138,60		5,00	
2103	468 272,29	1 327 134,23		5,00	
2102	468 281,03	1 327 132,43		5,00	
2101	468 290,80	1 327 135,00		5,00	
2100	468 297,48	1 327 141,43		5,00	
2099	468 300,31	1 327 154,54		5,00	
2098	468 302,36	1 327 169,19		5,00	
2097	468 302,11	1 327 190,78	Фотограмметрический метод	5,00	—
2096	468 299,79	1 327 202,61		5,00	
2095	468 291,82	1 327 215,97		5,00	
2094	468 277,17	1 327 221,63		5,00	
2093	468 267,15	1 327 224,45		5,00	
2092	468 259,18	1 327 229,60		5,00	
2091	468 252,50	1 327 234,99		5,00	
2090	468 247,61	1 327 240,13		5,00	
2089	468 243,50	1 327 252,99		5,00	
2088	468 241,96	1 327 264,04		5,00	
2087	468 243,76	1 327 274,32		5,00	
2086	468 248,64	1 327 285,63		5,00	
2085	468 256,09	1 327 297,97		5,00	
2084	468 266,89	1 327 308,51		5,00	
2083	468 276,14	1 327 316,22		5,00	
2082	468 286,17	1 327 322,90		5,00	
2081	468 295,68	1 327 330,87		5,00	
2080	468 302,88	1 327 339,61		5,00	
2079	468 311,62	1 327 348,61		5,00	
2078	468 324,73	1 327 361,46		5,00	
2077	468 336,81	1 327 372,00		5,00	
2076	468 348,12	1 327 379,97		5,00	
2075	468 361,74	1 327 383,31		5,00	
2074	468 378,19	1 327 386,14		5,00	
2073	468 390,79	1 327 384,60		5,00	
2072	468 402,10	1 327 381,00		5,00	
2071	468 413,15	1 327 376,11		5,00	
2070	468 428,32	1 327 368,40		5,00	

Раздел 2

Сведения о местоположении границ объекта					
1	2	3	4	5	6
2069	468 442,97	1 327 357,86		5,00	
2068	468 454,79	1 327 348,87		5,00	
2067	468 464,56	1 327 337,56		5,00	
2066	468 474,59	1 327 327,53		5,00	
2065	468 485,12	1 327 321,88		5,00	
2064	468 499,01	1 327 313,39		5,00	
2063	468 514,94	1 327 308,25		5,00	
2062	468 530,88	1 327 306,71		5,00	
2061	468 547,84	1 327 314,94		5,00	
2060	468 557,61	1 327 322,65		5,00	
2059	468 563,52	1 327 334,73		5,00	
2058	468 570,72	1 327 348,87		5,00	
2057	468 570,85	1 327 364,29		5,00	
2056	468 566,61	1 327 380,23		5,00	
2055	468 559,67	1 327 396,93		5,00	
2054	468 557,36	1 327 414,93		5,00	
2053	468 565,07	1 327 439,60		5,00	
2052	468 574,58	1 327 447,83		5,00	
2051	468 585,89	1 327 451,69		5,00	
2050	468 598,23	1 327 451,69		5,00	
2049	468 613,91	1 327 454,64		5,00	
2048	468 629,33	1 327 460,04		5,00	
2047	468 641,15	1 327 465,44		5,00	
2046	468 652,46	1 327 472,25		5,00	
2045	468 664,54	1 327 482,27		5,00	
2044	468 675,08	1 327 489,73		5,00	
2043	468 687,68	1 327 497,44		5,00	
2042	468 698,99	1 327 500,01	Фотограмметрический метод	5,00	—
2041	468 712,61	1 327 500,27		5,00	
2040	468 728,81	1 327 498,98		5,00	
2039	468 743,20	1 327 497,44		5,00	
2038	468 755,03	1 327 496,67		5,00	
2037	468 769,16	1 327 495,90		5,00	
2036	468 787,67	1 327 493,33		5,00	
2035	468 801,81	1 327 490,76		5,00	
2034	468 818,77	1 327 492,30		5,00	
2033	468 831,37	1 327 495,90		5,00	
2032	468 836,51	1 327 499,24		5,00	
2031	468 847,31	1 327 508,49		5,00	
2030	468 857,59	1 327 515,69		5,00	
2029	468 866,07	1 327 523,40		5,00	
2028	468 869,15	1 327 533,17		5,00	
2027	468 867,10	1 327 541,40		5,00	
2026	468 860,41	1 327 552,45		5,00	
2025	468 853,73	1 327 561,70		5,00	
2024	468 843,71	1 327 565,04		5,00	
2023	468 839,08	1 327 567,87		5,00	
2022	468 837,28	1 327 576,10		5,00	
2021	468 841,14	1 327 583,04		5,00	
2020	468 847,05	1 327 592,80		5,00	
2019	468 859,64	1 327 600,77		5,00	
2018	468 868,90	1 327 611,57		5,00	
2017	468 874,81	1 327 624,68		5,00	
2016	468 879,95	1 327 634,45		5,00	
2015	468 889,72	1 327 644,47		5,00	

Раздел 2

Сведения о местоположении границ объекта					
1	2	3	4	5	6
2014	468 907,97	1 327 661,44		5,00	
2013	468 922,36	1 327 670,95		5,00	
2012	468 935,22	1 327 675,57		5,00	
2011	468 944,21	1 327 678,66		5,00	
2010	468 962,33	1 327 685,08		5,00	
2009	468 979,17	1 327 692,54		5,00	
2008	468 997,04	1 327 702,31		5,00	
2007	469 011,17	1 327 710,79		5,00	
2006	469 023,00	1 327 719,02		5,00	
2005	469 034,44	1 327 726,21		5,00	
2004	469 046,52	1 327 734,44		5,00	
2003	469 057,31	1 327 742,92		5,00	
2002	469 065,80	1 327 753,46		5,00	
2001	469 078,65	1 327 770,68		5,00	
2000	469 084,82	1 327 789,45		5,00	
1999	469 089,44	1 327 803,58		5,00	
1998	469 095,87	1 327 816,69		5,00	
1997	469 104,10	1 327 824,15		5,00	
1996	469 114,89	1 327 830,57		5,00	
1995	469 129,29	1 327 837,00		5,00	
1994	469 144,32	1 327 839,83		5,00	
1993	469 158,98	1 327 841,88		5,00	
1992	469 172,86	1 327 842,66		5,00	
1991	469 187,64	1 327 840,60		5,00	
1990	469 201,90	1 327 839,57		5,00	
1989	469 213,98	1 327 837,51		5,00	
1988	469 229,92	1 327 828,77		5,00	
1987	469 244,44	1 327 816,44	Фотограмметрический метод	5,00	—
1986	469 257,81	1 327 810,78		5,00	
1985	469 272,33	1 327 807,44		5,00	
1984	469 288,22	1 327 800,31		5,00	
1983	469 308,39	1 327 781,12		5,00	
1982	469 329,97	1 327 764,05		5,00	
1981	469 348,91	1 327 760,62		5,00	
1980	469 363,13	1 327 765,25		5,00	
1979	469 374,21	1 327 773,02		5,00	
1978	469 381,65	1 327 782,78		5,00	
1977	469 383,14	1 327 793,36		5,00	
1976	469 383,30	1 327 815,02		5,00	
1975	469 389,42	1 327 834,20		5,00	
1974	469 400,67	1 327 845,28		5,00	
1973	469 414,06	1 327 851,40		5,00	
1972	469 425,14	1 327 853,88		5,00	
1971	469 439,20	1 327 864,14		5,00	
1970	469 454,41	1 327 874,39		5,00	
1969	469 468,63	1 327 883,98		5,00	
1968	469 478,22	1 327 890,59		5,00	
1967	469 488,48	1 327 903,16		5,00	
1966	469 494,76	1 327 917,71		5,00	
1965	469 494,43	1 327 923,67		5,00	
1964	469 489,14	1 327 934,58		5,00	
1963	469 480,87	1 327 942,85		5,00	
1962	469 470,29	1 327 948,47		5,00	
1961	469 461,03	1 327 952,77		5,00	
1960	469 453,09	1 327 958,06		5,00	

Раздел 2

Сведения о местоположении границ объекта					
1	2	3	4	5	6
1959	469 451,60	1 327 965,67		5,00	
1958	469 449,31	1 327 972,46		5,00	
1957	469 459,85	1 327 985,83		5,00	
1956	469 471,42	1 328 003,57		5,00	
1955	469 485,56	1 328 018,73		5,00	
1954	469 503,81	1 328 027,47		5,00	
1953	469 519,74	1 328 031,84		5,00	
1952	469 540,82	1 328 034,67		5,00	
1951	469 557,27	1 328 039,30		5,00	
1950	469 573,47	1 328 045,47		5,00	
1949	469 593,52	1 328 052,41		5,00	
1948	469 607,40	1 328 056,52		5,00	
1947	469 631,09	1 328 071,96		5,00	
1946	469 640,39	1 328 080,19		5,00	
1945	469 647,18	1 328 089,84		5,00	
1944	469 652,90	1 328 100,56		5,00	
1943	469 655,40	1 328 112,00		5,00	
1942	469 662,60	1 328 116,80		5,00	
1941	469 670,42	1 328 117,37		5,00	
1940	469 687,22	1 328 113,08		5,00	
1939	469 702,95	1 328 109,86		5,00	
1938	469 712,96	1 328 108,79		5,00	
1937	469 733,16	1 328 109,86		5,00	
1936	469 746,56	1 328 113,79		5,00	
1935	469 753,89	1 328 119,33		5,00	
1934	469 758,36	1 328 124,34		5,00	
1933	469 765,51	1 328 129,88		5,00	
1932	469 773,91	1 328 134,35	Фотограмметрический метод	5,00	—
1931	469 782,31	1 328 134,88		5,00	
1930	469 795,54	1 328 133,10		5,00	
1929	469 802,51	1 328 129,70		5,00	
1928	469 806,98	1 328 125,23		5,00	
1927	469 810,02	1 328 118,97		5,00	
1926	469 814,13	1 328 113,79		5,00	
1925	469 818,96	1 328 109,86		5,00	
1924	469 828,07	1 328 105,21		5,00	
1923	469 834,89	1 328 108,05		5,00	
1922	469 842,21	1 328 121,75		5,00	
1921	469 847,09	1 328 131,64		5,00	
1920	469 855,32	1 328 143,85		5,00	
1919	469 862,13	1 328 151,43		5,00	
1918	469 873,18	1 328 162,23		5,00	
1917	469 880,38	1 328 168,66		5,00	
1916	469 886,81	1 328 173,80		5,00	
1915	469 888,48	1 328 179,58		5,00	
1914	469 886,81	1 328 186,39		5,00	
1913	469 897,01	1 328 199,50		5,00	
1912	469 910,07	1 328 210,24		5,00	
1911	469 920,99	1 328 215,04		5,00	
1910	469 932,89	1 328 218,68		5,00	
1909	469 946,29	1 328 221,32		5,00	
1908	469 959,85	1 328 220,66		5,00	
1907	469 968,94	1 328 216,53		5,00	
1906	469 975,56	1 328 208,42		5,00	
1905	469 980,02	1 328 199,66		5,00	

Раздел 2

Сведения о местоположении границ объекта					
1	2	3	4	5	6
1904	469 982,17	1 328 184,45		5,00	
1903	469 986,80	1 328 175,68		5,00	
1902	469 995,07	1 328 165,26		5,00	
1901	470 008,96	1 328 154,52		5,00	
1900	470 019,87	1 328 151,54		5,00	
1899	470 035,92	1 328 144,43		5,00	
1898	470 058,40	1 328 137,15		5,00	
1897	470 075,11	1 328 131,03		5,00	
1896	470 088,34	1 328 127,07		5,00	
1895	470 103,88	1 328 123,92		5,00	
1894	470 113,80	1 328 125,41		5,00	
1893	470 127,36	1 328 135,50		5,00	
1892	470 135,63	1 328 146,74		5,00	
1891	470 147,37	1 328 156,00		5,00	
1890	470 161,92	1 328 166,92		5,00	
1889	470 173,66	1 328 174,03		5,00	
1888	470 185,07	1 328 181,31		5,00	
1887	470 196,65	1 328 191,23		5,00	
1886	470 200,12	1 328 199,50		5,00	
1885	470 202,60	1 328 211,90		5,00	
1884	470 202,60	1 328 222,81		5,00	
1883	470 201,28	1 328 236,70		5,00	
1882	470 199,13	1 328 251,09		5,00	
1881	470 197,81	1 328 268,45		5,00	
1880	470 196,98	1 328 284,49		5,00	
1879	470 196,15	1 328 307,48		5,00	
1878	470 197,97	1 328 315,42		5,00	
1877	470 197,97	1 328 324,68	Фотограмметрический метод	5,00	—
1876	470 195,49	1 328 332,94		5,00	
1875	470 191,54	1 328 340,30		5,00	
1874	470 197,23	1 328 343,78		5,00	
1873	470 206,43	1 328 345,90		5,00	
1872	470 219,98	1 328 351,62		5,00	
1871	470 233,96	1 328 354,78		5,00	
1870	470 246,29	1 328 356,75		5,00	
1869	470 269,42	1 328 360,35		5,00	
1868	470 285,62	1 328 362,66		5,00	
1867	470 304,89	1 328 367,41		5,00	
1866	470 324,47	1 328 368,29		5,00	
1865	470 344,06	1 328 371,82		5,00	
1864	470 356,94	1 328 378,35		5,00	
1863	470 367,88	1 328 388,05		5,00	
1862	470 383,59	1 328 393,70		5,00	
1861	470 396,82	1 328 398,82		5,00	
1860	470 418,17	1 328 404,64		5,00	
1859	470 430,34	1 328 409,45		5,00	
1858	470 444,99	1 328 418,96		5,00	
1857	470 455,27	1 328 425,90		5,00	
1856	470 462,37	1 328 433,84		5,00	
1855	470 471,04	1 328 446,80		5,00	
1854	470 479,44	1 328 459,14		5,00	
1853	470 486,86	1 328 475,94		5,00	
1852	470 493,03	1 328 491,13		5,00	
1851	470 497,32	1 328 503,82		5,00	
1850	470 500,53	1 328 517,77		5,00	

Раздел 2

Сведения о местоположении границ объекта					
1	2	3	4	5	6
1849	470 504,47	1 328 531,35		5,00	
1848	470 507,68	1 328 544,94		5,00	
1847	470 508,04	1 328 559,06		5,00	
1846	470 508,04	1 328 571,93		5,00	
1845	470 509,47	1 328 585,69		5,00	
1844	470 511,44	1 328 599,10		5,00	
1843	470 514,48	1 328 610,00		5,00	
1842	470 520,20	1 328 627,70		5,00	
1841	470 524,04	1 328 638,78		5,00	
1840	470 528,06	1 328 653,62		5,00	
1839	470 532,89	1 328 669,53		5,00	
1838	470 537,80	1 328 687,13		5,00	
1837	470 540,84	1 328 697,68		5,00	
1836	470 546,03	1 328 707,33		5,00	
1835	470 551,21	1 328 713,59		5,00	
1834	470 558,45	1 328 719,49		5,00	
1833	470 571,23	1 328 727,89		5,00	
1832	470 587,41	1 328 735,75		5,00	
1831	470 604,39	1 328 743,53		5,00	
1830	470 619,13	1 328 750,41		5,00	
1829	470 635,04	1 328 757,47		5,00	
1828	470 646,51	1 328 762,37		5,00	
1827	470 659,37	1 328 772,66		5,00	
1826	470 672,22	1 328 781,14		5,00	
1825	470 682,50	1 328 791,42		5,00	
1824	470 692,27	1 328 805,56		5,00	
1823	470 700,75	1 328 821,49		5,00	
1822	470 705,38	1 328 834,60	Фотограмметрический метод	5,00	—
1821	470 708,98	1 328 851,06		5,00	
1820	470 711,80	1 328 866,99		5,00	
1819	470 712,58	1 328 880,62		5,00	
1818	470 711,80	1 328 895,52		5,00	
1817	470 712,45	1 328 905,68		5,00	
1816	470 711,93	1 328 917,50		5,00	
1815	470 712,89	1 328 927,46		5,00	
1814	470 712,53	1 328 940,15		5,00	
1813	470 712,98	1 328 950,79		5,00	
1812	470 713,87	1 328 964,02		5,00	
1811	470 714,14	1 328 974,65		5,00	
1810	470 713,60	1 328 983,41		5,00	
1809	470 713,96	1 328 995,21		5,00	
1808	470 713,35	1 329 009,91		5,00	
1807	470 716,94	1 329 022,51		5,00	
1806	470 721,11	1 329 032,12		5,00	
1805	470 723,35	1 329 038,56		5,00	
1804	470 725,22	1 329 046,51		5,00	
1803	470 725,94	1 329 053,21		5,00	
1802	470 723,17	1 329 063,31		5,00	
1801	470 719,68	1 329 072,07		5,00	
1800	470 716,64	1 329 082,44		5,00	
1799	470 714,68	1 329 092,27		5,00	
1798	470 715,57	1 329 102,82		5,00	
1797	470 718,97	1 329 110,86		5,00	
1796	470 722,81	1 329 120,60		5,00	
1795	470 728,44	1 329 131,42		5,00	

Раздел 2

Сведения о местоположении границ объекта					
1	2	3	4	5	6
1794	470 733,36	1 329 145,98		5,00	
1793	470 737,20	1 329 164,13		5,00	
1792	470 735,14	1 329 177,89		5,00	
1791	470 730,41	1 329 184,86		5,00	
1790	470 725,61	1 329 193,25		5,00	
1789	470 733,00	1 329 199,07		5,00	
1788	470 739,61	1 329 200,06		5,00	
1787	470 750,07	1 329 199,16		5,00	
1786	470 759,01	1 329 196,66		5,00	
1785	470 765,44	1 329 192,55		5,00	
1784	470 770,67	1 329 189,72		5,00	
1783	470 775,29	1 329 184,45		5,00	
1782	470 783,32	1 329 174,05		5,00	
1781	470 788,86	1 329 172,44		5,00	
1780	470 793,68	1 329 176,37		5,00	
1779	470 795,73	1 329 186,25		5,00	
1778	470 795,47	1 329 196,91		5,00	
1777	470 796,37	1 329 203,98		5,00	
1776	470 798,30	1 329 208,87		5,00	
1775	470 800,49	1 329 217,48		5,00	
1774	470 799,59	1 329 226,47		5,00	
1773	470 803,96	1 329 238,17		5,00	
1772	470 808,97	1 329 252,82		5,00	
1771	470 813,47	1 329 266,19		5,00	
1770	470 817,96	1 329 277,50		5,00	
1769	470 822,33	1 329 286,24		5,00	
1768	470 826,31	1 329 293,90		5,00	
1767	470 830,51	1 329 303,55	Фотограмметрический метод	5,00	—
1766	470 833,55	1 329 313,74		5,00	
1765	470 836,23	1 329 321,07		5,00	
1764	470 839,18	1 329 329,20		5,00	
1763	470 841,95	1 329 341,63		5,00	
1762	470 845,88	1 329 353,25		5,00	
1761	470 848,38	1 329 366,29		5,00	
1760	470 850,88	1 329 375,77		5,00	
1759	470 854,10	1 329 389,00		5,00	
1758	470 856,34	1 329 397,84		5,00	
1757	470 858,96	1 329 405,89		5,00	
1756	470 858,93	1 329 417,24		5,00	
1755	470 858,84	1 329 422,42		5,00	
1754	470 860,36	1 329 427,61		5,00	
1753	470 863,75	1 329 440,48		5,00	
1752	470 867,69	1 329 452,54		5,00	
1751	470 872,33	1 329 461,93		5,00	
1750	470 878,05	1 329 472,11		5,00	
1749	470 885,38	1 329 481,23		5,00	
1748	470 894,31	1 329 492,00		5,00	
1747	470 901,76	1 329 498,69		5,00	
1746	470 910,50	1 329 505,37		5,00	
1745	470 921,17	1 329 512,95		5,00	
1744	470 930,17	1 329 519,77		5,00	
1743	470 938,52	1 329 525,81		5,00	
1742	470 944,37	1 329 528,96		5,00	
1741	470 949,96	1 329 534,67		5,00	
1740	470 952,66	1 329 538,92		5,00	

Раздел 2

Сведения о местоположении границ объекта					
1	2	3	4	5	6
1739	470 953,81	1 329 544,83		5,00	
1738	470 955,81	1 329 552,55		5,00	
1737	470 957,87	1 329 558,45		5,00	
1736	470 963,17	1 329 565,34		5,00	
1735	470 971,55	1 329 570,28		5,00	
1734	470 980,39	1 329 578,29		5,00	
1733	470 984,14	1 329 581,87		5,00	
1732	470 988,90	1 329 588,40		5,00	
1731	470 990,06	1 329 596,75		5,00	
1730	470 990,84	1 329 605,38		5,00	
1729	470 992,37	1 329 613,46		5,00	
1728	470 993,27	1 329 620,27		5,00	
1727	470 998,16	1 329 625,41		5,00	
1726	471 011,52	1 329 626,06		5,00	
1725	471 020,78	1 329 627,34		5,00	
1724	471 028,49	1 329 630,81		5,00	
1723	471 034,53	1 329 635,31		5,00	
1722	471 038,51	1 329 644,56		5,00	
1721	471 042,62	1 329 656,64		5,00	
1720	471 049,44	1 329 666,80		5,00	
1719	471 059,08	1 329 675,79		5,00	
1718	471 068,20	1 329 681,83		5,00	
1717	471 076,31	1 329 681,55		5,00	
1716	471 081,05	1 329 686,72		5,00	
1715	471 079,00	1 329 691,86		5,00	
1714	471 068,46	1 329 697,77		5,00	
1713	471 066,27	1 329 703,17		5,00	
1712	471 070,00	1 329 709,47	Фотограмметрический метод	5,00	—
1711	471 080,03	1 329 716,28		5,00	
1710	471 090,69	1 329 720,01		5,00	
1709	471 102,48	1 329 717,45		5,00	
1708	471 114,09	1 329 713,96		5,00	
1707	471 129,12	1 329 707,67		5,00	
1706	471 143,90	1 329 702,66		5,00	
1705	471 160,74	1 329 699,19		5,00	
1704	471 180,40	1 329 698,16		5,00	
1703	471 196,98	1 329 699,44		5,00	
1702	471 212,15	1 329 703,43		5,00	
1701	471 225,39	1 329 711,65		5,00	
1700	471 233,35	1 329 720,26		5,00	
1699	471 240,04	1 329 727,33		5,00	
1698	471 244,79	1 329 736,07		5,00	
1697	471 246,91	1 329 745,78		5,00	
1696	471 247,71	1 329 754,27		5,00	
1695	471 246,91	1 329 761,87		5,00	
1694	471 247,98	1 329 771,52		5,00	
1693	471 253,15	1 329 782,47		5,00	
1692	471 260,85	1 329 788,32		5,00	
1691	471 275,12	1 329 800,46		5,00	
1690	471 281,55	1 329 810,62		5,00	
1689	471 302,24	1 329 846,47		5,00	
1688	471 313,94	1 329 865,11		5,00	
1687	471 333,60	1 329 874,36		5,00	
1686	471 342,76	1 329 881,02		5,00	
1685	471 344,66	1 329 890,03		5,00	

Раздел 2

Сведения о местоположении границ объекта					
1	2	3	4	5	6
1684	471 337,72	1 329 895,99		5,00	
1683	471 330,65	1 329 899,81		5,00	
1682	471 324,48	1 329 905,98		5,00	
1681	471 326,66	1 329 917,68		5,00	
1680	471 332,32	1 329 928,86		5,00	
1679	471 339,39	1 329 941,45		5,00	
1678	471 343,97	1 329 953,40		5,00	
1677	471 345,22	1 329 961,00		5,00	
1676	471 345,58	1 329 971,72		5,00	
1675	471 346,71	1 329 986,31		5,00	
1674	471 351,60	1 329 997,75		5,00	
1673	471 361,49	1 330 013,43		5,00	
1672	471 367,74	1 330 021,41		5,00	
1671	471 378,11	1 330 038,93		5,00	
1670	471 393,03	1 330 056,36		5,00	
1669	471 397,14	1 330 061,72		5,00	
1668	471 409,21	1 330 073,97		5,00	
1667	471 419,20	1 330 085,66		5,00	
1666	471 432,18	1 330 097,87		5,00	
1665	471 444,13	1 330 117,79		5,00	
1664	471 456,47	1 330 135,65		5,00	
1663	471 463,97	1 330 154,20		5,00	
1662	471 472,90	1 330 166,74		5,00	
1661	471 485,72	1 330 186,22		5,00	
1660	471 491,79	1 330 201,24		5,00	
1659	471 498,59	1 330 217,68		5,00	
1658	471 505,31	1 330 233,07		5,00	
1657	471 510,83	1 330 243,69	Фотограмметрический метод	5,00	—
1656	471 515,21	1 330 253,61		5,00	
1655	471 518,52	1 330 261,92		5,00	
1654	471 523,30	1 330 272,79		5,00	
1653	471 529,22	1 330 281,40		5,00	
1652	471 537,55	1 330 286,59		5,00	
1651	471 552,03	1 330 295,62		5,00	
1650	471 572,40	1 330 308,26		5,00	
1649	471 586,02	1 330 315,33		5,00	
1648	471 602,26	1 330 322,07		5,00	
1647	471 627,15	1 330 334,48		5,00	
1646	471 647,72	1 330 346,56		5,00	
1645	471 665,54	1 330 356,39		5,00	
1644	471 682,42	1 330 365,33		5,00	
1643	471 705,22	1 330 370,33		5,00	
1642	471 723,45	1 330 373,91		5,00	
1641	471 749,76	1 330 377,15		5,00	
1640	471 771,87	1 330 378,69		5,00	
1639	471 784,47	1 330 376,89		5,00	
1638	471 791,73	1 330 366,86		5,00	
1637	471 799,83	1 330 364,05		5,00	
1636	471 810,25	1 330 363,22		5,00	
1635	471 822,98	1 330 362,89		5,00	
1634	471 829,10	1 330 368,23		5,00	
1633	471 831,06	1 330 376,23		5,00	
1632	471 834,89	1 330 383,73		5,00	
1631	471 854,23	1 330 384,89		5,00	
1630	471 882,68	1 330 379,93		5,00	

Раздел 2

Сведения о местоположении границ объекта					
1	2	3	4	5	6
1629	471 897,56	1 330 378,60		5,00	
1628	471 922,36	1 330 376,45		5,00	
1627	471 943,41	1 330 375,65		5,00	
1626	471 960,03	1 330 378,33		5,00	
1625	471 971,92	1 330 380,52		5,00	
1624	471 983,36	1 330 383,38		5,00	
1623	471 999,44	1 330 388,39		5,00	
1622	472 013,12	1 330 393,89		5,00	
1621	472 019,73	1 330 398,53		5,00	
1620	472 025,54	1 330 403,76		5,00	
1619	472 032,69	1 330 411,63		5,00	
1618	472 036,62	1 330 423,78		5,00	
1617	472 038,17	1 330 435,37		5,00	
1616	472 044,60	1 330 443,85		5,00	
1615	472 055,91	1 330 442,83		5,00	
1614	472 065,29	1 330 446,17		5,00	
1613	472 071,85	1 330 453,36		5,00	
1612	472 080,33	1 330 464,13		5,00	
1611	472 086,37	1 330 473,29		5,00	
1610	472 092,02	1 330 483,31		5,00	
1609	472 092,02	1 330 493,59		5,00	
1608	472 085,60	1 330 505,93		5,00	
1607	472 085,08	1 330 514,67		5,00	
1606	472 088,43	1 330 524,70		5,00	
1605	472 095,11	1 330 533,95		5,00	
1604	472 103,12	1 330 540,33		5,00	
1603	472 106,07	1 330 546,63		5,00	
1602	472 107,05	1 330 553,20	Фотограмметрический метод	5,00	—
1601	472 099,48	1 330 559,40		5,00	
1600	472 093,82	1 330 563,25		5,00	
1599	472 098,71	1 330 574,05		5,00	
1598	472 107,70	1 330 579,45		5,00	
1597	472 117,73	1 330 584,84		5,00	
1596	472 127,75	1 330 588,44		5,00	
1595	472 137,78	1 330 591,27		5,00	
1594	472 152,17	1 330 592,81		5,00	
1593	472 164,07	1 330 595,38		5,00	
1592	472 175,05	1 330 611,32		5,00	
1591	472 187,39	1 330 624,69		5,00	
1590	472 197,41	1 330 635,23		5,00	
1589	472 204,47	1 330 637,34		5,00	
1588	472 209,65	1 330 636,81		5,00	
1587	472 214,12	1 330 632,16		5,00	
1586	472 216,45	1 330 626,17		5,00	
1585	472 216,98	1 330 620,72		5,00	
1584	472 219,13	1 330 615,40		5,00	
1583	472 226,01	1 330 613,39		5,00	
1582	472 231,55	1 330 612,94		5,00	
1581	472 243,62	1 330 617,05		5,00	
1580	472 253,45	1 330 617,19		5,00	
1579	472 267,93	1 330 617,90		5,00	
1578	472 279,01	1 330 619,11		5,00	
1577	472 292,59	1 330 622,55		5,00	
1576	472 307,61	1 330 629,34		5,00	
1575	472 319,76	1 330 637,75		5,00	

Раздел 2

Сведения о местоположении границ объекта					
1	2	3	4	5	6
1574	472 331,34	1 330 647,05		5,00	
1573	472 346,85	1 330 652,00		5,00	
1572	472 360,51	1 330 663,50		5,00	
1571	472 380,17	1 330 669,93		5,00	
1570	472 396,72	1 330 672,11		5,00	
1569	472 407,29	1 330 675,45		5,00	
1568	472 420,53	1 330 675,71		5,00	
1567	472 430,68	1 330 675,71		5,00	
1566	472 438,27	1 330 672,76		5,00	
1565	472 448,42	1 330 671,60		5,00	
1564	472 454,36	1 330 671,08		5,00	
1563	472 460,12	1 330 673,27		5,00	
1562	472 460,76	1 330 679,31		5,00	
1561	472 457,09	1 330 688,61		5,00	
1560	472 468,60	1 330 688,31		5,00	
1559	472 476,57	1 330 688,56		5,00	
1558	472 482,52	1 330 687,48		5,00	
1557	472 487,75	1 330 688,44		5,00	
1556	472 492,63	1 330 689,72		5,00	
1555	472 497,65	1 330 691,65		5,00	
1554	472 505,23	1 330 689,21		5,00	
1553	472 511,33	1 330 695,36		5,00	
1552	472 515,23	1 330 701,99		5,00	
1551	472 521,04	1 330 703,86		5,00	
1550	472 529,01	1 330 707,20		5,00	
1549	472 535,95	1 330 711,70		5,00	
1548	472 539,29	1 330 718,51		5,00	
1547	472 544,27	1 330 727,30	Фотограмметрический метод	5,00	—
1546	472 549,18	1 330 742,93		5,00	
1545	472 555,10	1 330 756,55		5,00	
1544	472 562,16	1 330 770,95		5,00	
1543	472 573,60	1 330 784,06		5,00	
1542	472 583,50	1 330 793,57		5,00	
1541	472 593,01	1 330 806,93		5,00	
1540	472 600,34	1 330 820,04		5,00	
1539	472 610,68	1 330 825,70		5,00	
1538	472 620,69	1 330 827,40		5,00	
1537	472 628,02	1 330 830,88		5,00	
1536	472 634,19	1 330 835,35		5,00	
1535	472 637,74	1 330 843,82		5,00	
1534	472 645,45	1 330 860,40		5,00	
1533	472 652,26	1 330 876,98		5,00	
1532	472 658,17	1 330 892,92		5,00	
1531	472 663,06	1 330 909,37		5,00	
1530	472 667,68	1 330 924,28		5,00	
1529	472 670,29	1 330 941,08		5,00	
1528	472 667,08	1 330 952,88		5,00	
1527	472 659,84	1 330 960,48		5,00	
1526	472 649,65	1 330 970,58		5,00	
1525	472 639,19	1 330 982,20		5,00	
1524	472 627,58	1 330 997,54		5,00	
1523	472 625,27	1 331 009,62		5,00	
1522	472 622,70	1 331 016,81		5,00	
1521	472 609,08	1 331 023,24		5,00	
1520	472 602,65	1 331 030,95		5,00	

Раздел 2

Сведения о местоположении границ объекта					
1	2	3	4	5	6
1519	472 600,85	1 331 037,34		5,00	
1518	472 595,45	1 331 044,83		5,00	
1517	472 592,11	1 331 052,80		5,00	
1516	472 597,81	1 331 065,76		5,00	
1515	472 593,79	1 331 072,29		5,00	
1514	472 587,10	1 331 074,01		5,00	
1513	472 579,39	1 331 077,09		5,00	
1512	472 577,07	1 331 083,78		5,00	
1511	472 577,33	1 331 093,03		5,00	
1510	472 580,16	1 331 117,19		5,00	
1509	472 584,27	1 331 143,67		5,00	
1508	472 597,12	1 331 169,63		5,00	
1507	472 609,20	1 331 196,36		5,00	
1506	472 618,46	1 331 211,79		5,00	
1505	472 628,74	1 331 226,44		5,00	
1504	472 638,77	1 331 236,98		5,00	
1503	472 642,11	1 331 250,09		5,00	
1502	472 641,34	1 331 265,25		5,00	
1501	472 637,22	1 331 281,96		5,00	
1500	472 643,12	1 331 306,09		5,00	
1499	472 644,55	1 331 331,48		5,00	
1498	472 644,55	1 331 360,43		5,00	
1497	472 643,12	1 331 386,53		5,00	
1496	472 639,02	1 331 412,54		5,00	
1495	472 637,99	1 331 437,99		5,00	
1494	472 640,62	1 331 463,04		5,00	
1493	472 637,40	1 331 485,20		5,00	
1492	472 635,26	1 331 510,23	Фотограмметрический метод	5,00	—
1491	472 632,04	1 331 530,96		5,00	
1490	472 628,11	1 331 554,91		5,00	
1489	472 630,25	1 331 566,35		5,00	
1488	472 639,91	1 331 574,66		5,00	
1487	472 654,21	1 331 577,44		5,00	
1486	472 665,65	1 331 585,39		5,00	
1485	472 676,37	1 331 597,99		5,00	
1484	472 686,38	1 331 612,11		5,00	
1483	472 704,97	1 331 633,21		5,00	
1482	472 716,86	1 331 647,33		5,00	
1481	472 727,49	1 331 662,52		5,00	
1480	472 737,86	1 331 673,96		5,00	
1479	472 753,59	1 331 689,33		5,00	
1478	472 767,18	1 331 697,56		5,00	
1477	472 788,63	1 331 711,14		5,00	
1476	472 806,52	1 331 721,48		5,00	
1475	472 828,35	1 331 726,44		5,00	
1474	472 852,49	1 331 727,77		5,00	
1473	472 862,09	1 331 732,40		5,00	
1472	472 864,07	1 331 749,26		5,00	
1471	472 869,03	1 331 763,49		5,00	
1470	472 882,92	1 331 766,13		5,00	
1469	472 900,12	1 331 759,52		5,00	
1468	472 908,92	1 331 747,22		5,00	
1467	472 929,55	1 331 750,26		5,00	
1466	472 947,99	1 331 761,10		5,00	
1465	472 964,45	1 331 760,58		5,00	

Раздел 2

Сведения о местоположении границ объекта					
1	2	3	4	5	6
1464	472 980,96	1 331 769,77		5,00	
1463	472 999,19	1 331 782,28		5,00	
1462	473 011,23	1 331 793,49		5,00	
1461	473 010,19	1 331 810,35		5,00	
1460	473 004,56	1 331 830,55		5,00	
1459	472 992,22	1 331 845,20		5,00	
1458	472 976,78	1 331 855,18		5,00	
1457	472 966,66	1 331 877,02		5,00	
1456	472 957,37	1 331 886,32		5,00	
1455	472 950,57	1 331 896,33		5,00	
1454	472 945,57	1 331 906,69		5,00	
1453	472 937,53	1 331 929,93		5,00	
1452	472 930,29	1 331 946,02		5,00	
1451	472 920,90	1 331 967,11		5,00	
1450	472 919,83	1 331 983,56		5,00	
1449	472 920,37	1 332 006,08		5,00	
1448	472 923,05	1 332 023,77		5,00	
1447	472 925,73	1 332 037,18		5,00	
1446	472 927,94	1 332 052,59		5,00	
1445	472 938,23	1 332 061,84		5,00	
1444	472 956,73	1 332 060,82		5,00	
1443	472 976,27	1 332 060,30		5,00	
1442	472 994,90	1 332 057,56		5,00	
1441	473 009,92	1 332 056,75		5,00	
1440	473 025,47	1 332 057,20		5,00	
1439	473 045,31	1 332 058,27		5,00	
1438	473 059,43	1 332 061,49		5,00	
1437	473 072,30	1 332 065,78	Фотограмметрический метод	5,00	—
1436	473 085,17	1 332 068,64		5,00	
1435	473 101,08	1 332 075,43		5,00	
1434	473 114,49	1 332 082,94		5,00	
1433	473 124,33	1 332 091,47		5,00	
1432	473 132,72	1 332 094,74		5,00	
1431	473 144,16	1 332 095,99		5,00	
1430	473 153,81	1 332 094,20		5,00	
1429	473 159,80	1 332 098,09		5,00	
1428	473 158,73	1 332 104,61		5,00	
1427	473 150,95	1 332 109,98		5,00	
1426	473 146,66	1 332 113,69		5,00	
1425	473 145,59	1 332 121,02		5,00	
1424	473 145,77	1 332 127,27		5,00	
1423	473 149,70	1 332 135,85		5,00	
1422	473 153,10	1 332 143,49		5,00	
1421	473 159,71	1 332 155,34		5,00	
1420	473 171,87	1 332 167,49		5,00	
1419	473 179,02	1 332 175,00		5,00	
1418	473 184,20	1 332 180,49		5,00	
1417	473 189,74	1 332 182,86		5,00	
1416	473 197,21	1 332 183,18		5,00	
1415	473 204,58	1 332 181,03		5,00	
1414	473 217,58	1 332 175,53		5,00	
1413	473 226,56	1 332 172,99		5,00	
1412	473 238,23	1 332 169,77		5,00	
1411	473 252,30	1 332 165,52		5,00	
1410	473 265,00	1 332 160,34		5,00	

Раздел 2

Сведения о местоположении границ объекта					
1	2	3	4	5	6
1409	473 281,62	1 332 153,37		5,00	
1408	473 296,10	1 332 148,19		5,00	
1407	473 307,81	1 332 143,63		5,00	
1406	473 320,54	1 332 139,07		5,00	
1405	473 335,07	1 332 136,03		5,00	
1404	473 350,62	1 332 134,24		5,00	
1403	473 367,20	1 332 135,32		5,00	
1402	473 381,01	1 332 136,79		5,00	
1401	473 395,48	1 332 137,19		5,00	
1400	473 404,06	1 332 137,46		5,00	
1399	473 422,30	1 332 139,43		5,00	
1398	473 437,04	1 332 143,09		5,00	
1397	473 446,96	1 332 145,50		5,00	
1396	473 458,05	1 332 146,04		5,00	
1395	473 480,60	1 332 150,78		5,00	
1394	473 499,38	1 332 152,48		5,00	
1393	473 512,57	1 332 157,30		5,00	
1392	473 526,87	1 332 168,74		5,00	
1391	473 537,76	1 332 177,66		5,00	
1390	473 547,60	1 332 184,83		5,00	
1389	473 560,65	1 332 194,30		5,00	
1388	473 571,37	1 332 199,67		5,00	
1387	473 582,81	1 332 202,35		5,00	
1386	473 598,54	1 332 203,42		5,00	
1385	473 607,84	1 332 205,74		5,00	
1384	473 623,03	1 332 209,32		5,00	
1383	473 634,65	1 332 209,68		5,00	
1382	473 647,88	1 332 208,60	Фотограмметрический метод	5,00	—
1381	473 659,14	1 332 204,13		5,00	
1380	473 674,87	1 332 198,59		5,00	
1379	473 687,56	1 332 192,69		5,00	
1378	473 695,61	1 332 188,94		5,00	
1377	473 702,76	1 332 182,86		5,00	
1376	473 713,66	1 332 176,43		5,00	
1375	473 727,75	1 332 153,87		5,00	
1374	473 738,55	1 332 132,79		5,00	
1373	473 744,71	1 332 123,02		5,00	
1372	473 754,74	1 332 115,31		5,00	
1371	473 759,11	1 332 104,77		5,00	
1370	473 763,22	1 332 097,83		5,00	
1369	473 772,22	1 332 094,23		5,00	
1368	473 782,76	1 332 095,52		5,00	
1367	473 791,50	1 332 091,40		5,00	
1366	473 799,21	1 332 089,09		5,00	
1365	473 810,78	1 332 091,66		5,00	
1364	473 828,77	1 332 098,60		5,00	
1363	473 842,14	1 332 104,51		5,00	
1362	473 856,27	1 332 107,34		5,00	
1361	473 876,58	1 332 103,23		5,00	
1360	473 891,49	1 332 105,28		5,00	
1359	473 905,11	1 332 113,00		5,00	
1358	473 917,71	1 332 121,99		5,00	
1357	473 931,07	1 332 124,56		5,00	
1356	473 935,96	1 332 130,99		5,00	
1355	473 940,59	1 332 157,98		5,00	

Раздел 2

Сведения о местоположении границ объекта					
1	2	3	4	5	6
1354	473 939,04	1 332 168,00		5,00	
1353	473 918,48	1 332 175,46		5,00	
1352	473 908,33	1 332 174,82		5,00	
1351	473 902,80	1 332 176,23		5,00	
1350	473 899,92	1 332 183,85		5,00	
1349	473 908,47	1 332 187,21		5,00	
1348	473 915,04	1 332 194,03		5,00	
1347	473 920,02	1 332 191,40		5,00	
1346	473 927,71	1 332 179,91		5,00	
1345	473 934,68	1 332 177,50		5,00	
1344	473 940,58	1 332 178,22		5,00	
1343	473 945,59	1 332 180,72		5,00	
1342	473 948,45	1 332 189,12		5,00	
1341	473 950,24	1 332 200,92		5,00	
1340	473 949,52	1 332 214,36		5,00	
1339	473 955,55	1 332 222,01		5,00	
1338	473 959,98	1 332 228,27		5,00	
1337	473 961,23	1 332 234,43		5,00	
1336	473 962,57	1 332 244,71		5,00	
1335	473 961,32	1 332 260,80		5,00	
1334	473 957,56	1 332 274,20		5,00	
1333	473 948,98	1 332 283,68		5,00	
1332	473 941,57	1 332 286,63		5,00	
1331	473 931,29	1 332 287,61		5,00	
1330	473 926,01	1 332 288,77		5,00	
1329	473 915,92	1 332 298,87		5,00	
1328	473 912,16	1 332 305,40		5,00	
1327	473 907,69	1 332 315,14	Фотограмметрический метод	5,00	—
1326	473 899,47	1 332 333,37		5,00	
1325	473 894,82	1 332 351,60		5,00	
1324	473 893,21	1 332 364,29		5,00	
1323	473 895,36	1 332 377,16		5,00	
1322	473 905,19	1 332 402,01		5,00	
1321	473 916,27	1 332 423,46		5,00	
1320	473 930,22	1 332 444,55		5,00	
1319	473 946,30	1 332 466,90		5,00	
1318	473 962,75	1 332 486,38		5,00	
1317	473 977,48	1 332 506,04		5,00	
1316	474 003,88	1 332 525,29		5,00	
1315	474 020,35	1 332 535,31		5,00	
1314	474 037,82	1 332 542,87		5,00	
1313	474 061,52	1 332 567,46		5,00	
1312	474 083,35	1 332 583,33		5,00	
1311	474 097,24	1 332 597,62		5,00	
1310	474 110,74	1 332 603,57		5,00	
1309	474 132,17	1 332 603,97		5,00	
1308	474 154,79	1 332 608,34		5,00	
1307	474 177,41	1 332 611,91		5,00	
1306	474 190,90	1 332 608,34		5,00	
1305	474 192,09	1 332 598,81		5,00	
1304	474 198,05	1 332 589,68		5,00	
1303	474 208,35	1 332 589,52		5,00	
1302	474 218,00	1 332 590,41		5,00	
1301	474 231,23	1 332 590,06		5,00	
1300	474 247,68	1 332 588,27		5,00	

Раздел 2

Сведения о местоположении границ объекта					
1	2	3	4	5	6
1299	474 261,55	1 332 589,29		5,00	
1298	474 274,64	1 332 586,91		5,00	
1297	474 281,10	1 332 579,69		5,00	
1296	474 288,07	1 332 570,39		5,00	
1295	474 293,79	1 332 563,78		5,00	
1294	474 302,37	1 332 551,98		5,00	
1293	474 317,75	1 332 537,50		5,00	
1292	474 328,20	1 332 529,73		5,00	
1291	474 328,83	1 332 522,31		5,00	
1290	474 323,11	1 332 510,33		5,00	
1289	474 319,71	1 332 491,03		5,00	
1288	474 317,92	1 332 470,47		5,00	
1287	474 318,10	1 332 446,70		5,00	
1286	474 319,00	1 332 425,25		5,00	
1285	474 322,04	1 332 395,58		5,00	
1284	474 330,26	1 332 364,29		5,00	
1283	474 339,53	1 332 354,14		5,00	
1282	474 353,42	1 332 329,93		5,00	
1281	474 362,95	1 332 306,91		5,00	
1280	474 373,27	1 332 281,51		5,00	
1279	474 387,16	1 332 259,68		5,00	
1278	474 404,62	1 332 229,12		5,00	
1277	474 419,81	1 332 209,68		5,00	
1276	474 451,45	1 332 179,91		5,00	
1275	474 473,28	1 332 166,81		5,00	
1274	474 491,67	1 332 151,40		5,00	
1273	474 520,27	1 332 140,68		5,00	
1272	474 539,16	1 332 140,62	Фотограмметрический метод	5,00	—
1271	474 559,40	1 332 137,05		5,00	
1270	474 576,42	1 332 141,51		5,00	
1269	474 590,76	1 332 148,95		5,00	
1268	474 602,88	1 332 156,39		5,00	
1267	474 632,97	1 332 171,60		5,00	
1266	474 646,72	1 332 179,51		5,00	
1265	474 658,62	1 332 189,43		5,00	
1264	474 671,32	1 332 202,13		5,00	
1263	474 680,45	1 332 216,03		5,00	
1262	474 690,62	1 332 221,83		5,00	
1261	474 708,71	1 332 226,18		5,00	
1260	474 728,56	1 332 227,17		5,00	
1259	474 749,72	1 332 226,84		5,00	
1258	474 768,57	1 332 220,88		5,00	
1257	474 778,08	1 332 213,64		5,00	
1256	474 783,75	1 332 204,85		5,00	
1255	474 784,24	1 332 196,43		5,00	
1254	474 799,12	1 332 191,82		5,00	
1253	474 808,95	1 332 176,96		5,00	
1252	474 817,17	1 332 163,20		5,00	
1251	474 830,22	1 332 146,76		5,00	
1250	474 843,57	1 332 146,18		5,00	
1249	474 869,36	1 332 146,18		5,00	
1248	474 893,17	1 332 152,53		5,00	
1247	474 909,05	1 332 157,29		5,00	
1246	474 924,13	1 332 162,45		5,00	
1245	474 932,47	1 332 172,37		5,00	

Раздел 2

Сведения о местоположении границ объекта					
1	2	3	4	5	6
1244	474 938,42	1 332 185,86		5,00	
1243	474 949,13	1 332 204,52		5,00	
1242	474 964,61	1 332 215,23		5,00	
1241	474 980,09	1 332 223,96		5,00	
1240	474 993,98	1 332 230,71		5,00	
1239	475 015,02	1 332 235,87		5,00	
1238	475 033,10	1 332 237,20		5,00	
1237	475 047,56	1 332 238,65		5,00	
1236	475 063,43	1 332 236,66		5,00	
1235	475 083,28	1 332 230,31		5,00	
1234	475 101,14	1 332 231,11		5,00	
1233	475 117,01	1 332 225,15		5,00	
1232	475 134,10	1 332 217,54		5,00	
1231	475 158,77	1 332 209,32		5,00	
1230	475 174,32	1 332 202,70		5,00	
1229	475 197,18	1 332 193,40		5,00	
1228	475 223,37	1 332 180,70		5,00	
1227	475 248,77	1 332 174,75		5,00	
1226	475 265,84	1 332 171,58		5,00	
1225	475 283,30	1 332 171,58		5,00	
1224	475 294,02	1 332 174,35		5,00	
1223	475 305,92	1 332 183,88		5,00	
1222	475 322,99	1 332 193,40		5,00	
1221	475 333,31	1 332 203,33		5,00	
1220	475 350,37	1 332 203,72		5,00	
1219	475 357,52	1 332 199,36		5,00	
1218	475 369,51	1 332 196,81		5,00	
1217	475 382,38	1 332 197,16	Фотограмметрический метод	5,00	—
1216	475 400,38	1 332 197,97		5,00	
1215	475 410,10	1 332 191,42		5,00	
1214	475 426,77	1 332 185,27		5,00	
1213	475 444,43	1 332 182,69		5,00	
1212	475 471,42	1 332 172,37		5,00	
1211	475 488,49	1 332 166,81		5,00	
1210	475 506,74	1 332 156,89		5,00	
1209	475 524,60	1 332 150,94		5,00	
1208	475 535,72	1 332 146,57		5,00	
1207	475 551,39	1 332 143,79		5,00	
1206	475 565,48	1 332 144,59		5,00	
1205	475 576,59	1 332 148,76		5,00	
1204	475 585,92	1 332 158,08		5,00	
1203	475 595,25	1 332 176,14		5,00	
1202	475 599,61	1 332 191,62		5,00	
1201	475 597,63	1 332 210,47		5,00	
1200	475 592,87	1 332 231,31		5,00	
1199	475 589,69	1 332 249,16		5,00	
1198	475 592,87	1 332 265,83		5,00	
1197	475 604,39	1 332 277,24		5,00	
1196	475 614,40	1 332 283,68		5,00	
1195	475 623,70	1 332 285,82		5,00	
1194	475 651,58	1 332 282,96		5,00	
1193	475 676,78	1 332 276,71		5,00	
1192	475 697,16	1 332 269,74		5,00	
1191	475 707,89	1 332 266,88		5,00	
1190	475 717,90	1 332 265,62		5,00	

Раздел 2

Сведения о местоположении границ объекта					
1	2	3	4	5	6
1189	475 731,30	1 332 267,95		5,00	
1188	475 752,75	1 332 278,14		5,00	
1187	475 780,28	1 332 296,55		5,00	
1186	475 797,80	1 332 311,74		5,00	
1185	475 813,89	1 332 332,30		5,00	
1184	475 821,04	1 332 346,24		5,00	
1183	475 825,68	1 332 362,69		5,00	
1182	475 838,91	1 332 400,94		5,00	
1181	475 845,88	1 332 419,89		5,00	
1180	475 855,00	1 332 435,08		5,00	
1179	475 866,26	1 332 448,13		5,00	
1178	475 887,53	1 332 466,72		5,00	
1177	475 912,20	1 332 484,59		5,00	
1176	475 940,62	1 332 499,25		5,00	
1175	475 988,55	1 332 530,15		5,00	
1174	476 001,25	1 332 546,03		5,00	
1173	476 004,42	1 332 565,47		5,00	
1172	476 002,84	1 332 584,13		5,00	
1171	475 983,39	1 332 608,34		5,00	
1170	475 969,50	1 332 626,20		5,00	
1169	475 957,20	1 332 644,45		5,00	
1168	475 951,24	1 332 655,96		5,00	
1167	475 946,88	1 332 667,07		5,00	
1166	475 945,69	1 332 683,74		5,00	
1165	475 951,24	1 332 700,41		5,00	
1164	475 964,34	1 332 713,51		5,00	
1163	475 980,22	1 332 721,05		5,00	
1162	476 006,41	1 332 731,37	Фотограмметрический метод	5,00	—
1161	476 033,00	1 332 738,51		5,00	
1160	476 048,08	1 332 740,50		5,00	
1159	476 065,54	1 332 752,01		5,00	
1158	476 084,59	1 332 767,48		5,00	
1157	476 092,13	1 332 778,99		5,00	
1156	476 095,31	1 332 793,28		5,00	
1155	476 092,13	1 332 807,96		5,00	
1154	476 086,18	1 332 822,25		5,00	
1153	476 072,69	1 332 833,36		5,00	
1152	476 062,37	1 332 841,70		5,00	
1151	476 043,72	1 332 855,19		5,00	
1150	476 020,30	1 332 874,64		5,00	
1149	476 004,42	1 332 888,53		5,00	
1148	475 991,33	1 332 906,79		5,00	
1147	475 985,77	1 332 927,03		5,00	
1146	475 984,58	1 332 942,11		5,00	
1145	475 987,36	1 332 961,16		5,00	
1144	475 997,28	1 332 975,05		5,00	
1143	476 009,98	1 332 990,13		5,00	
1142	476 023,47	1 333 004,02		5,00	
1141	476 038,95	1 333 024,26		5,00	
1140	476 044,11	1 333 040,53		5,00	
1139	476 046,89	1 333 054,42		5,00	
1138	476 041,73	1 333 070,70		5,00	
1137	476 033,40	1 333 088,16		5,00	
1136	476 023,47	1 333 102,84		5,00	
1135	476 017,12	1 333 115,15		5,00	

Раздел 2

Сведения о местоположении границ объекта					
1	2	3	4	5	6
1134	476 015,14	1 333 131,02		5,00	
1133	476 017,52	1 333 147,29		5,00	
1132	476 029,43	1 333 171,11		5,00	
1131	476 026,65	1 333 186,58		5,00	
1130	476 020,30	1 333 197,30		5,00	
1129	476 009,19	1 333 200,08		5,00	
1128	475 997,68	1 333 197,70		5,00	
1127	475 982,20	1 333 188,57		5,00	
1126	475 965,11	1 333 191,55		5,00	
1125	475 947,59	1 333 197,45		5,00	
1124	475 916,85	1 333 210,32		5,00	
1123	475 892,51	1 333 220,32		5,00	
1122	475 871,87	1 333 226,27		5,00	
1121	475 855,53	1 333 236,06		5,00	
1120	475 843,29	1 333 243,73		5,00	
1119	475 830,99	1 333 262,78		5,00	
1118	475 816,31	1 333 288,98		5,00	
1117	475 803,61	1 333 314,38		5,00	
1116	475 792,26	1 333 338,13		5,00	
1115	475 777,41	1 333 361,21		5,00	
1114	475 764,32	1 333 377,88		5,00	
1113	475 750,82	1 333 396,53		5,00	
1112	475 737,72	1 333 414,39		5,00	
1111	475 730,05	1 333 433,22		5,00	
1110	475 719,47	1 333 456,86		5,00	
1109	475 709,55	1 333 483,05		5,00	
1108	475 704,85	1 333 502,04		5,00	
1107	475 699,84	1 333 515,80	Фотограмметрический метод	5,00	—
1106	475 692,08	1 333 539,41		5,00	
1105	475 686,13	1 333 559,25		5,00	
1104	475 684,94	1 333 575,92		5,00	
1103	475 683,15	1 333 595,76		5,00	
1102	475 688,91	1 333 613,42		5,00	
1101	475 693,87	1 333 626,32		5,00	
1100	475 704,39	1 333 641,01		5,00	
1099	475 718,28	1 333 657,67		5,00	
1098	475 730,31	1 333 670,62		5,00	
1097	475 747,65	1 333 690,82		5,00	
1096	475 761,69	1 333 708,32		5,00	
1095	475 767,95	1 333 721,72		5,00	
1094	475 771,16	1 333 733,52		5,00	
1093	475 773,49	1 333 745,86		5,00	
1092	475 772,77	1 333 763,37		5,00	
1091	475 768,84	1 333 778,39		5,00	
1090	475 764,91	1 333 789,29		5,00	
1089	475 757,76	1 333 798,77		5,00	
1088	475 748,28	1 333 811,10		5,00	
1087	475 727,21	1 333 823,57		5,00	
1086	475 718,48	1 333 846,59		5,00	
1085	475 695,06	1 333 870,00		5,00	
1084	475 687,92	1 333 881,91		5,00	
1083	475 685,14	1 333 897,78		5,00	
1082	475 680,38	1 333 921,60		5,00	
1081	475 684,74	1 333 933,90		5,00	
1080	475 698,24	1 333 938,26		5,00	

Раздел 2

Сведения о местоположении границ объекта					
1	2	3	4	5	6
1079	475 699,82	1 333 948,19		5,00	
1078	475 694,66	1 333 962,08		5,00	
1077	475 694,66	1 333 977,95		5,00	
1076	475 700,62	1 334 000,97		5,00	
1075	475 693,87	1 334 025,58		5,00	
1074	475 661,72	1 334 050,58		5,00	
1073	475 642,28	1 334 066,46		5,00	
1072	475 628,80	1 334 084,32		5,00	
1071	475 624,51	1 334 096,12		5,00	
1070	475 621,29	1 334 119,36		5,00	
1069	475 617,81	1 334 168,11		5,00	
1068	475 617,09	1 334 185,99		5,00	
1067	475 615,66	1 334 225,31		5,00	
1066	475 613,07	1 334 246,45		5,00	
1065	475 606,16	1 334 263,31		5,00	
1064	475 595,05	1 334 278,39		5,00	
1063	475 592,27	1 334 288,71		5,00	
1062	475 606,56	1 334 293,47		5,00	
1061	475 611,72	1 334 303,39		5,00	
1060	475 609,34	1 334 315,30		5,00	
1059	475 600,21	1 334 321,65		5,00	
1058	475 571,24	1 334 314,90		5,00	
1057	475 550,60	1 334 307,36		5,00	
1056	475 527,58	1 334 313,31		5,00	
1055	475 508,53	1 334 327,20		5,00	
1054	475 490,27	1 334 356,57		5,00	
1053	475 478,37	1 334 382,37		5,00	
1052	475 466,06	1 334 401,81	Фотограмметрический метод	5,00	—
1051	475 460,90	1 334 422,45		5,00	
1050	475 476,38	1 334 447,46		5,00	
1049	475 490,87	1 334 468,49		5,00	
1048	475 494,64	1 334 498,65		5,00	
1047	475 492,06	1 334 526,43		5,00	
1046	475 475,59	1 334 540,92		5,00	
1045	475 454,55	1 334 551,24		5,00	
1044	475 425,58	1 334 556,00		5,00	
1043	475 410,90	1 334 566,91		5,00	
1042	475 411,69	1 334 585,57		5,00	
1041	475 417,84	1 334 601,64		5,00	
1040	475 427,81	1 334 635,59		5,00	
1039	475 425,67	1 334 676,35		5,00	
1038	475 419,23	1 334 707,81		5,00	
1037	475 402,83	1 334 730,69		5,00	
1036	475 381,38	1 334 743,56		5,00	
1035	475 361,69	1 334 743,61		5,00	
1034	475 330,95	1 334 748,62		5,00	
1033	475 320,94	1 334 757,20		5,00	
1032	475 305,92	1 334 780,43		5,00	
1031	475 292,70	1 334 796,52		5,00	
1030	475 279,73	1 334 814,56		5,00	
1029	475 276,66	1 334 837,97		5,00	
1028	475 290,25	1 334 852,27		5,00	
1027	475 312,68	1 334 873,40		5,00	
1026	475 322,87	1 334 883,06		5,00	
1025	475 335,38	1 334 890,21		5,00	

Раздел 2

Сведения о местоположении границ объекта					
1	2	3	4	5	6
1024	475 356,46	1 334 891,47		5,00	
1023	475 365,94	1 334 894,15		5,00	
1022	475 366,47	1 334 904,34		5,00	
1021	475 361,83	1 334 913,27		5,00	
1020	475 362,18	1 334 920,78		5,00	
1019	475 367,01	1 334 927,57		5,00	
1018	475 384,17	1 334 947,59		5,00	
1017	475 396,21	1 334 970,14		5,00	
1016	475 410,78	1 334 994,52		5,00	
1015	475 418,65	1 335 014,54		5,00	
1014	475 431,88	1 335 041,00		5,00	
1013	475 449,39	1 335 068,17		5,00	
1012	475 459,40	1 335 091,05		5,00	
1011	475 467,27	1 335 112,50		5,00	
1010	475 477,18	1 335 132,86		5,00	
1009	475 491,07	1 335 151,11		5,00	
1008	475 518,05	1 335 170,16		5,00	
1007	475 535,93	1 335 177,67		5,00	
1006	475 559,52	1 335 182,32		5,00	
1005	475 585,62	1 335 182,32		5,00	
1004	475 613,51	1 335 185,54		5,00	
1003	475 634,60	1 335 193,76		5,00	
1002	475 649,42	1 335 201,52		5,00	
1001	475 665,43	1 335 207,03		5,00	
1000	475 678,79	1 335 214,61		5,00	
999	475 693,87	1 335 225,73		5,00	
998	475 711,55	1 335 226,34		5,00	
997	475 721,03	1 335 221,69	Фотограмметрический метод	5,00	—
996	475 727,91	1 335 216,28		5,00	
995	475 741,49	1 335 222,95		5,00	
994	475 739,11	1 335 234,06		5,00	
993	475 731,57	1 335 247,56		5,00	
992	475 736,34	1 335 274,15		5,00	
991	475 748,24	1 335 299,94		5,00	
990	475 771,26	1 335 322,96		5,00	
989	475 797,85	1 335 338,44		5,00	
988	475 810,95	1 335 358,28		5,00	
987	475 817,30	1 335 375,75		5,00	
986	475 819,68	1 335 399,56		5,00	
985	475 828,01	1 335 413,45		5,00	
984	475 858,57	1 335 424,96		5,00	
983	475 876,83	1 335 435,67		5,00	
982	475 891,91	1 335 450,76		5,00	
981	475 902,23	1 335 469,81		5,00	
980	475 903,53	1 335 482,38		5,00	
979	475 908,54	1 335 503,47		5,00	
978	475 909,25	1 335 524,21		5,00	
977	475 908,18	1 335 533,50		5,00	
976	475 902,46	1 335 550,66		5,00	
975	475 901,75	1 335 567,82		5,00	
974	475 903,18	1 335 583,91		5,00	
973	475 909,57	1 335 610,30		5,00	
972	475 916,32	1 335 633,32		5,00	
971	475 917,48	1 335 656,13		5,00	
970	475 924,26	1 335 672,21		5,00	

Раздел 2

Сведения о местоположении границ объекта					
1	2	3	4	5	6
969	475 923,07	1 335 692,45		5,00	
968	475 921,87	1 335 713,88		5,00	
967	475 927,83	1 335 726,58		5,00	
966	475 934,57	1 335 743,25		5,00	
965	475 938,03	1 335 760,86		5,00	
964	475 936,96	1 335 769,80		5,00	
963	475 940,53	1 335 782,67		5,00	
962	475 952,33	1 335 794,47		5,00	
961	475 966,27	1 335 799,12		5,00	
960	475 984,50	1 335 799,47		5,00	
959	476 004,52	1 335 795,54		5,00	
958	476 024,90	1 335 785,53		5,00	
957	476 041,70	1 335 776,59		5,00	
956	476 056,72	1 335 762,65		5,00	
955	476 076,02	1 335 752,64		5,00	
954	476 093,90	1 335 749,07		5,00	
953	476 111,77	1 335 748,35		5,00	
952	476 128,22	1 335 744,42		5,00	
951	476 145,38	1 335 737,98		5,00	
950	476 158,61	1 335 735,48		5,00	
949	476 174,34	1 335 736,64		5,00	
948	476 191,50	1 335 740,84		5,00	
947	476 208,66	1 335 750,14		5,00	
946	476 219,38	1 335 756,66		5,00	
945	476 230,11	1 335 758,99		5,00	
944	476 244,76	1 335 757,29		5,00	
943	476 254,06	1 335 751,48		5,00	
942	476 259,06	1 335 745,49	Фотограмметрический метод	5,00	—
941	476 271,93	1 335 727,97		5,00	
940	476 282,30	1 335 710,81		5,00	
939	476 289,09	1 335 695,08		5,00	
938	476 298,03	1 335 678,28		5,00	
937	476 309,83	1 335 656,11		5,00	
936	476 316,62	1 335 650,04		5,00	
935	476 331,28	1 335 639,31		5,00	
934	476 353,80	1 335 633,95		5,00	
933	476 370,96	1 335 634,66		5,00	
932	476 395,99	1 335 640,03		5,00	
931	476 427,49	1 335 657,33		5,00	
930	476 446,34	1 335 670,52		5,00	
929	476 461,82	1 335 681,24		5,00	
928	476 472,14	1 335 683,62		5,00	
927	476 484,44	1 335 678,46		5,00	
926	476 493,97	1 335 663,38		5,00	
925	476 505,88	1 335 645,92		5,00	
924	476 517,39	1 335 627,27		5,00	
923	476 533,66	1 335 607,02		5,00	
922	476 547,15	1 335 584,01		5,00	
921	476 568,48	1 335 557,36		5,00	
920	476 581,53	1 335 544,57		5,00	
919	476 585,82	1 335 530,63		5,00	
918	476 590,65	1 335 518,57		5,00	
917	476 599,76	1 335 507,75		5,00	
916	476 610,31	1 335 501,41		5,00	
915	476 622,64	1 335 496,31		5,00	

Раздел 2

Сведения о местоположении границ объекта					
1	2	3	4	5	6
914	476 634,08	1 335 492,83		5,00	
913	476 646,59	1 335 491,31		5,00	
912	476 669,47	1 335 493,45		5,00	
911	476 693,78	1 335 502,39		5,00	
910	476 719,17	1 335 508,82		5,00	
909	476 741,69	1 335 512,40		5,00	
908	476 757,78	1 335 512,04		5,00	
907	476 765,82	1 335 504,80		5,00	
906	476 771,90	1 335 497,30		5,00	
905	476 776,72	1 335 483,00		5,00	
904	476 781,01	1 335 465,92		5,00	
903	476 787,81	1 335 445,19		5,00	
902	476 790,67	1 335 426,60		5,00	
901	476 791,02	1 335 409,08		5,00	
900	476 789,24	1 335 387,63		5,00	
899	476 788,88	1 335 371,19		5,00	
898	476 790,67	1 335 340,08		5,00	
897	476 793,88	1 335 322,57		5,00	
896	476 797,46	1 335 300,40		5,00	
895	476 804,97	1 335 280,74		5,00	
894	476 815,69	1 335 267,15		5,00	
893	476 833,57	1 335 256,07		5,00	
892	476 852,87	1 335 245,70		5,00	
891	476 872,18	1 335 237,75		5,00	
890	476 890,41	1 335 231,31		5,00	
889	476 904,35	1 335 228,10		5,00	
888	476 916,33	1 335 224,08		5,00	
887	476 927,59	1 335 220,86	Фотограмметрический метод	5,00	—
886	476 937,42	1 335 216,03		5,00	
885	476 948,32	1 335 209,60		5,00	
884	476 957,26	1 335 202,98		5,00	
883	476 966,91	1 335 191,90		5,00	
882	476 976,39	1 335 182,78		5,00	
881	476 985,15	1 335 176,17		5,00	
880	476 992,12	1 335 168,39		5,00	
879	477 000,88	1 335 157,94		5,00	
878	477 015,00	1 335 144,98		5,00	
877	477 026,62	1 335 130,50		5,00	
876	477 032,33	1 335 113,21		5,00	
875	477 043,24	1 335 111,73		5,00	
874	477 051,64	1 335 117,81		5,00	
873	477 062,55	1 335 121,74		5,00	
872	477 080,24	1 335 127,28		5,00	
871	477 094,54	1 335 133,00		5,00	
870	477 099,73	1 335 139,44		5,00	
869	477 100,26	1 335 146,14		5,00	
868	477 098,12	1 335 166,88		5,00	
867	477 096,33	1 335 185,11		5,00	
866	477 096,51	1 335 210,94		5,00	
865	477 094,54	1 335 242,31		5,00	
864	477 094,54	1 335 263,40		5,00	
863	477 099,90	1 335 289,86		5,00	
862	477 103,48	1 335 304,51		5,00	
861	477 109,91	1 335 315,60		5,00	
860	477 117,96	1 335 329,45		5,00	

Раздел 2

Сведения о местоположении границ объекта					
1	2	3	4	5	6
859	477 128,50	1 335 348,84		5,00	
858	477 137,08	1 335 362,43		5,00	
857	477 146,38	1 335 381,38		5,00	
856	477 154,60	1 335 396,39		5,00	
855	477 159,61	1 335 413,55		5,00	
854	477 163,18	1 335 435,45		5,00	
853	477 163,00	1 335 453,68		5,00	
852	477 165,86	1 335 463,69		5,00	
851	477 168,19	1 335 474,33		5,00	
850	477 169,44	1 335 493,36		5,00	
849	477 168,37	1 335 506,23		5,00	
848	477 179,63	1 335 528,31		5,00	
847	477 188,21	1 335 542,61		5,00	
846	477 205,01	1 335 572,28		5,00	
845	477 211,44	1 335 587,30		5,00	
844	477 219,67	1 335 604,10		5,00	
843	477 225,74	1 335 617,33		5,00	
842	477 233,97	1 335 632,34		5,00	
841	477 241,47	1 335 645,21		5,00	
840	477 255,06	1 335 663,80		5,00	
839	477 270,61	1 335 672,11		5,00	
838	477 284,38	1 335 682,48		5,00	
837	477 296,17	1 335 694,19		5,00	
836	477 303,14	1 335 708,31		5,00	
835	477 309,04	1 335 724,58		5,00	
834	477 313,69	1 335 742,09		5,00	
833	477 316,19	1 335 762,11		5,00	
832	477 317,62	1 335 776,06	Фотограмметрический метод	5,00	—
831	477 325,13	1 335 793,22		5,00	
830	477 339,07	1 335 802,15		5,00	
829	477 349,80	1 335 803,58		5,00	
828	477 365,53	1 335 813,95		5,00	
827	477 375,54	1 335 822,89		5,00	
826	477 389,92	1 335 837,01		5,00	
825	477 401,03	1 335 838,60		5,00	
824	477 406,78	1 335 830,56		5,00	
823	477 415,32	1 335 826,99		5,00	
822	477 435,96	1 335 825,03		5,00	
821	477 451,69	1 335 821,10		5,00	
820	477 467,24	1 335 815,20		5,00	
819	477 485,11	1 335 808,77		5,00	
818	477 502,27	1 335 805,19		5,00	
817	477 514,07	1 335 803,94		5,00	
816	477 525,15	1 335 803,76		5,00	
815	477 536,06	1 335 807,16		5,00	
814	477 545,17	1 335 810,91		5,00	
813	477 561,97	1 335 817,35		5,00	
812	477 581,82	1 335 822,00		5,00	
811	477 592,90	1 335 821,28		5,00	
810	477 610,18	1 335 823,52		5,00	
809	477 623,28	1 335 827,89		5,00	
808	477 643,52	1 335 831,85		5,00	
807	477 662,17	1 335 830,27		5,00	
806	477 685,98	1 335 831,46		5,00	
805	477 710,99	1 335 831,06		5,00	

Раздел 2

Сведения о местоположении границ объекта					
1	2	3	4	5	6
804	477 731,03	1 335 836,42		5,00	
803	477 751,67	1 335 847,93		5,00	
802	477 771,71	1 335 861,82		5,00	
801	477 787,78	1 335 876,90		5,00	
800	477 795,92	1 335 887,22		5,00	
799	477 801,67	1 335 899,72		5,00	
798	477 800,88	1 335 922,84		5,00	
797	477 797,51	1 335 945,66		5,00	
796	477 803,86	1 335 969,57		5,00	
795	477 808,42	1 335 998,94		5,00	
794	477 809,61	1 336 044,98		5,00	
793	477 808,22	1 336 074,05		5,00	
792	477 807,43	1 336 110,16		5,00	
791	477 828,86	1 336 119,79		5,00	
790	477 850,67	1 336 136,95		5,00	
789	477 862,82	1 336 154,46		5,00	
788	477 866,40	1 336 174,13		5,00	
787	477 862,63	1 336 189,15		5,00	
786	477 855,84	1 336 211,67		5,00	
785	477 844,40	1 336 229,19		5,00	
784	477 833,67	1 336 253,14		5,00	
783	477 826,17	1 336 268,16		5,00	
782	477 813,65	1 336 284,60		5,00	
781	477 799,71	1 336 299,26		5,00	
780	477 787,20	1 336 316,06		5,00	
779	477 770,40	1 336 344,30		5,00	
778	477 764,32	1 336 353,06		5,00	
777	477 760,03	1 336 366,83	Фотограмметрический метод	5,00	—
776	477 755,24	1 336 382,42		5,00	
775	477 746,00	1 336 393,19		5,00	
774	477 736,39	1 336 402,46		5,00	
773	477 725,89	1 336 425,28		5,00	
772	477 718,74	1 336 437,43		5,00	
771	477 713,38	1 336 458,70		5,00	
770	477 714,09	1 336 479,97		5,00	
769	477 707,83	1 336 497,31		5,00	
768	477 685,67	1 336 508,04		5,00	
767	477 670,90	1 336 511,21		5,00	
766	477 660,19	1 336 526,88		5,00	
765	477 659,59	1 336 562,20		5,00	
764	477 663,86	1 336 584,54		5,00	
763	477 663,86	1 336 648,18		5,00	
762	477 660,82	1 336 671,77		5,00	
761	477 656,53	1 336 701,09		5,00	
760	477 646,89	1 336 719,37		5,00	
759	477 650,46	1 336 729,29		5,00	
758	477 664,75	1 336 736,03		5,00	
757	477 683,88	1 336 732,37		5,00	
756	477 708,73	1 336 729,87		5,00	
755	477 727,85	1 336 731,66		5,00	
754	477 751,09	1 336 744,35		5,00	
753	477 767,74	1 336 767,29		5,00	
752	477 792,35	1 336 781,18		5,00	
751	477 802,75	1 336 800,12		5,00	
750	477 809,01	1 336 817,10		5,00	

Раздел 2

Сведения о местоположении границ объекта					
1	2	3	4	5	6
749	477 814,97	1 336 837,54		5,00	
748	477 833,62	1 336 839,92		5,00	
747	477 857,09	1 336 834,08		5,00	
746	477 888,91	1 336 833,19		5,00	
745	477 916,26	1 336 843,55		5,00	
744	477 942,35	1 336 856,60		5,00	
743	477 962,21	1 336 880,80		5,00	
742	477 978,88	1 336 891,11		5,00	
741	477 995,15	1 336 903,02		5,00	
740	478 006,66	1 336 914,53		5,00	
739	478 022,14	1 336 936,75		5,00	
738	478 037,62	1 336 945,88		5,00	
737	478 056,67	1 336 947,07		5,00	
736	478 074,52	1 336 945,09		5,00	
735	478 101,12	1 336 943,90		5,00	
734	478 118,58	1 336 945,88		5,00	
733	478 136,83	1 336 962,15		5,00	
732	478 160,65	1 336 985,97		5,00	
731	478 178,51	1 336 999,86		5,00	
730	478 195,97	1 337 010,57		5,00	
729	478 217,00	1 337 018,51		5,00	
728	478 240,42	1 337 028,04		5,00	
727	478 261,78	1 337 032,13		5,00	
726	478 276,93	1 337 037,96		5,00	
725	478 299,55	1 337 043,12		5,00	
724	478 317,02	1 337 041,13		5,00	
723	478 338,84	1 337 035,58		5,00	
722	478 353,66	1 337 023,73	Фотограмметрический метод	5,00	—
721	478 376,18	1 337 016,23		5,00	
720	478 400,49	1 337 011,58		5,00	
719	478 429,81	1 337 014,80		5,00	
718	478 452,69	1 337 023,38		5,00	
717	478 472,35	1 337 032,31		5,00	
716	478 489,87	1 337 046,97		5,00	
715	478 508,71	1 337 070,10		5,00	
714	478 521,68	1 337 096,31		5,00	
713	478 527,23	1 337 130,80		5,00	
712	478 530,62	1 337 154,94		5,00	
711	478 535,89	1 337 179,34		5,00	
710	478 553,35	1 337 198,00		5,00	
709	478 590,66	1 337 220,22		5,00	
708	478 610,46	1 337 222,31		5,00	
707	478 619,04	1 337 220,52		5,00	
706	478 631,99	1 337 215,51		5,00	
705	478 655,41	1 337 206,39		5,00	
704	478 671,82	1 337 202,26		5,00	
703	478 700,06	1 337 202,84		5,00	
702	478 710,72	1 337 209,80		5,00	
701	478 710,27	1 337 220,72		5,00	
700	478 700,61	1 337 232,87		5,00	
699	478 691,86	1 337 249,19		5,00	
698	478 716,88	1 337 265,22		5,00	
697	478 726,53	1 337 249,85		5,00	
696	478 751,02	1 337 218,39		5,00	
695	478 780,22	1 337 213,34		5,00	

Раздел 2

Сведения о местоположении границ объекта					
1	2	3	4	5	6
694	478 805,70	1 337 224,87		5,00	
693	478 830,36	1 337 241,23		5,00	
692	478 851,77	1 337 256,51		5,00	
691	478 884,35	1 337 260,27		5,00	
690	478 899,50	1 337 261,34		5,00	
689	478 934,49	1 337 260,53		5,00	
688	478 950,31	1 337 260,13		5,00	
687	478 976,09	1 337 247,53		5,00	
686	478 993,38	1 337 231,04		5,00	
685	479 001,43	1 337 221,12		5,00	
684	479 014,32	1 337 205,08		5,00	
683	479 029,03	1 337 193,98		5,00	
682	479 046,97	1 337 182,13		5,00	
681	479 069,49	1 337 168,73		5,00	
680	479 092,28	1 337 164,44		5,00	
679	479 113,34	1 337 167,44		5,00	
678	479 137,55	1 337 172,99		5,00	
677	479 159,78	1 337 191,65		5,00	
676	479 177,24	1 337 207,52		5,00	
675	479 202,01	1 337 224,20		5,00	
674	479 211,66	1 337 226,17		5,00	
673	479 233,20	1 337 223,79		5,00	
672	479 248,37	1 337 217,63		5,00	
671	479 257,49	1 337 216,56		5,00	
670	479 281,62	1 337 211,73		5,00	
669	479 301,52	1 337 209,69		5,00	
668	479 321,90	1 337 208,62		5,00	
667	479 339,60	1 337 209,96	Фотограмметрический метод	5,00	—
666	479 357,56	1 337 210,76		5,00	
665	479 374,19	1 337 210,50		5,00	
664	479 395,93	1 337 210,63		5,00	
663	479 420,04	1 337 212,91		5,00	
662	479 442,29	1 337 211,03		5,00	
661	479 478,49	1 337 213,18		5,00	
660	479 493,50	1 337 218,54		5,00	
659	479 508,99	1 337 231,04		5,00	
658	479 517,76	1 337 249,49		5,00	
657	479 526,89	1 337 274,10		5,00	
656	479 534,03	1 337 293,94		5,00	
655	479 543,56	1 337 311,01		5,00	
654	479 555,07	1 337 320,93		5,00	
653	479 574,12	1 337 338,00		5,00	
652	479 582,05	1 337 355,46		5,00	
651	479 591,18	1 337 368,95		5,00	
650	479 603,49	1 337 386,41		5,00	
649	479 611,82	1 337 403,48		5,00	
648	479 612,61	1 337 418,56		5,00	
647	479 614,60	1 337 436,42		5,00	
646	479 625,31	1 337 447,53		5,00	
645	479 636,03	1 337 457,85		5,00	
644	479 653,24	1 337 468,33		5,00	
643	479 660,48	1 337 477,98		5,00	
642	479 667,45	1 337 493,27		5,00	
641	479 679,52	1 337 506,40		5,00	
640	479 693,19	1 337 517,13		5,00	

Раздел 2

Сведения о местоположении границ объекта					
1	2	3	4	5	6
639	479 706,33	1 337 526,78		5,00	
638	479 717,86	1 337 535,63		5,00	
637	479 728,58	1 337 545,82		5,00	
636	479 741,19	1 337 554,93		5,00	
635	479 752,98	1 337 567,54		5,00	
634	479 761,56	1 337 583,09		5,00	
633	479 773,90	1 337 604,54		5,00	
632	479 782,48	1 337 623,31		5,00	
631	479 788,38	1 337 634,84		5,00	
630	479 793,74	1 337 648,51		5,00	
629	479 800,71	1 337 666,21		5,00	
628	479 799,64	1 337 679,08		5,00	
627	479 791,21	1 337 699,95		5,00	
626	479 780,89	1 337 720,98		5,00	
625	479 779,30	1 337 740,03		5,00	
624	479 785,25	1 337 755,11		5,00	
623	479 798,35	1 337 776,15		5,00	
622	479 812,64	1 337 787,26		5,00	
621	479 832,09	1 337 801,15		5,00	
620	479 860,66	1 337 813,45		5,00	
619	479 877,33	1 337 822,58		5,00	
618	479 894,79	1 337 832,50		5,00	
617	479 909,08	1 337 848,87		5,00	
616	479 917,81	1 337 862,37		5,00	
615	479 920,99	1 337 881,71		5,00	
614	479 921,78	1 337 899,97		5,00	
613	479 920,46	1 337 916,65		5,00	
612	479 918,60	1 337 938,47	Фотограмметрический метод	5,00	—
611	479 915,83	1 337 957,52		5,00	
610	479 917,41	1 337 982,12		5,00	
609	479 917,41	1 338 003,16		5,00	
608	479 922,18	1 338 019,43		5,00	
607	479 922,18	1 338 034,51		5,00	
606	479 915,03	1 338 055,15		5,00	
605	479 923,37	1 338 082,63		5,00	
604	479 940,04	1 338 098,01		5,00	
603	479 956,70	1 338 103,96		5,00	
602	479 974,96	1 338 108,83		5,00	
601	479 994,80	1 338 108,03		5,00	
600	480 013,46	1 338 103,67		5,00	
599	480 032,90	1 338 100,89		5,00	
598	480 051,14	1 338 102,45		5,00	
597	480 070,44	1 338 104,86		5,00	
596	480 088,68	1 338 107,00		5,00	
595	480 104,74	1 338 112,30		5,00	
594	480 121,99	1 338 120,41		5,00	
593	480 133,25	1 338 131,67		5,00	
592	480 147,66	1 338 150,17		5,00	
591	480 154,43	1 338 165,32		5,00	
590	480 166,85	1 338 178,08		5,00	
589	480 178,36	1 338 193,06		5,00	
588	480 180,23	1 338 207,93		5,00	
587	480 195,52	1 338 215,73		5,00	
586	480 201,69	1 338 228,73		5,00	
585	480 205,18	1 338 250,72		5,00	

Раздел 2

Сведения о местоположении границ объекта					
1	2	3	4	5	6
584	480 205,71	1 338 269,49		5,00	
583	480 206,38	1 338 283,03		5,00	
582	480 210,54	1 338 298,71		5,00	
581	480 219,39	1 338 323,65		5,00	
580	480 226,63	1 338 338,40		5,00	
579	480 232,53	1 338 360,92		5,00	
578	480 237,62	1 338 385,32		5,00	
577	480 237,08	1 338 404,89		5,00	
576	480 235,21	1 338 432,51		5,00	
575	480 240,57	1 338 456,37		5,00	
574	480 244,32	1 338 476,21		5,00	
573	480 248,80	1 338 509,67		5,00	
572	480 250,39	1 338 525,15		5,00	
571	480 252,10	1 338 556,11		5,00	
570	480 257,60	1 338 565,90		5,00	
569	480 266,31	1 338 572,47		5,00	
568	480 278,38	1 338 577,30		5,00	
567	480 294,46	1 338 585,07		5,00	
566	480 311,22	1 338 590,57		5,00	
565	480 330,79	1 338 601,29		5,00	
564	480 347,82	1 338 618,86		5,00	
563	480 363,64	1 338 628,51		5,00	
562	480 384,55	1 338 636,82		5,00	
561	480 407,08	1 338 641,11		5,00	
560	480 429,06	1 338 640,57		5,00	
559	480 446,76	1 338 633,33		5,00	
558	480 458,56	1 338 628,51		5,00	
557	480 473,03	1 338 620,46	Фотограмметрический метод	5,00	—
556	480 484,03	1 338 611,35		5,00	
555	480 495,56	1 338 599,55		5,00	
554	480 512,45	1 338 592,31		5,00	
553	480 529,34	1 338 589,90		5,00	
552	480 547,57	1 338 587,75		5,00	
551	480 567,15	1 338 588,02		5,00	
550	480 587,52	1 338 596,07		5,00	
549	480 600,93	1 338 603,30		5,00	
548	480 621,98	1 338 612,96		5,00	
547	480 633,64	1 338 620,60		5,00	
546	480 660,99	1 338 631,19		5,00	
545	480 682,44	1 338 626,36		5,00	
544	480 695,58	1 338 616,44		5,00	
543	480 709,52	1 338 600,36		5,00	
542	480 717,83	1 338 589,63		5,00	
541	480 725,34	1 338 568,18		5,00	
540	480 733,12	1 338 555,58		5,00	
539	480 745,72	1 338 541,64		5,00	
538	480 757,92	1 338 531,45		5,00	
537	480 774,68	1 338 521,66		5,00	
536	480 787,81	1 338 516,30		5,00	
535	480 802,43	1 338 516,30		5,00	
534	480 823,88	1 338 525,15		5,00	
533	480 837,42	1 338 531,31		5,00	
532	480 864,36	1 338 537,21		5,00	
531	480 885,95	1 338 538,82		5,00	
530	480 907,93	1 338 541,50		5,00	

Раздел 2

Сведения о местоположении границ объекта					
1	2	3	4	5	6
529	480 932,87	1 338 547,00		5,00	
528	480 947,62	1 338 551,02		5,00	
527	480 966,39	1 338 559,33		5,00	
526	480 987,84	1 338 566,04		5,00	
525	480 999,10	1 338 573,27		5,00	
524	481 018,94	1 338 593,25		5,00	
523	481 040,52	1 338 613,49		5,00	
522	481 052,19	1 338 623,28		5,00	
521	481 074,71	1 338 632,40		5,00	
520	481 087,44	1 338 634,41		5,00	
519	481 115,19	1 338 633,60		5,00	
518	481 131,28	1 338 635,75		5,00	
517	481 145,36	1 338 635,21		5,00	
516	481 158,36	1 338 629,58		5,00	
515	481 173,51	1 338 612,42		5,00	
514	481 180,75	1 338 597,14		5,00	
513	481 193,89	1 338 568,98		5,00	
512	481 200,73	1 338 549,81		5,00	
511	481 210,78	1 338 530,37		5,00	
510	481 220,75	1 338 510,86		5,00	
509	481 235,18	1 338 507,85		5,00	
508	481 257,66	1 338 500,14		5,00	
507	481 274,46	1 338 504,90		5,00	
506	481 286,80	1 338 512,95		5,00	
505	481 296,31	1 338 527,16		5,00	
504	481 303,96	1 338 554,37		5,00	
503	481 305,97	1 338 571,40		5,00	
502	481 305,70	1 338 586,14	Фотограмметрический метод	5,00	—
501	481 303,96	1 338 599,69		5,00	
500	481 301,94	1 338 617,38		5,00	
499	481 303,42	1 338 638,03		5,00	
498	481 306,10	1 338 660,15		5,00	
497	481 310,52	1 338 678,78		5,00	
496	481 319,91	1 338 711,76		5,00	
495	481 326,75	1 338 727,58		5,00	
494	481 333,99	1 338 740,32		5,00	
493	481 354,23	1 338 758,15		5,00	
492	481 360,66	1 338 763,38		5,00	
491	481 386,00	1 338 772,09		5,00	
490	481 398,20	1 338 776,78		5,00	
489	481 425,42	1 338 784,56		5,00	
488	481 437,88	1 338 788,18		5,00	
487	481 448,74	1 338 793,41		5,00	
486	481 472,34	1 338 801,58		5,00	
485	481 484,81	1 338 805,34		5,00	
484	481 504,51	1 338 812,84		5,00	
483	481 514,97	1 338 818,01		5,00	
482	481 524,89	1 338 821,76		5,00	
481	481 538,97	1 338 829,20		5,00	
480	481 547,01	1 338 835,10		5,00	
479	481 566,05	1 338 855,21		5,00	
478	481 577,17	1 338 865,80		5,00	
477	481 584,95	1 338 872,37		5,00	
476	481 600,90	1 338 874,25		5,00	
475	481 611,49	1 338 871,63		5,00	

Раздел 2

Сведения о местоположении границ объекта					
1	2	3	4	5	6
474	481 627,05	1 338 861,98		5,00	
473	481 651,18	1 338 840,80		5,00	
472	481 663,11	1 338 828,40		5,00	
471	481 675,44	1 338 818,74		5,00	
470	481 688,85	1 338 810,16		5,00	
469	481 704,27	1 338 803,80		5,00	
468	481 716,33	1 338 803,80		5,00	
467	481 731,21	1 338 809,90		5,00	
466	481 743,01	1 338 824,04		5,00	
465	481 768,64	1 338 862,89		5,00	
464	481 782,53	1 338 879,16		5,00	
463	481 800,39	1 338 896,62		5,00	
462	481 817,45	1 338 907,14		5,00	
461	481 843,05	1 338 898,81		5,00	
460	481 880,16	1 338 877,53		5,00	
459	481 898,12	1 338 871,36		5,00	
458	481 908,18	1 338 869,29		5,00	
457	481 921,18	1 338 867,88		5,00	
456	481 935,12	1 338 866,81		5,00	
455	481 943,17	1 338 867,81		5,00	
454	481 954,29	1 338 875,18		5,00	
453	481 961,92	1 338 882,33		5,00	
452	481 965,82	1 338 892,61		5,00	
451	481 969,58	1 338 906,15		5,00	
450	481 971,32	1 338 917,75		5,00	
449	481 973,87	1 338 935,11		5,00	
448	481 974,27	1 338 960,11		5,00	
447	481 974,54	1 338 981,29	Фотограмметрический метод	5,00	—
446	481 974,27	1 339 004,62		5,00	
445	481 974,67	1 339 028,28		5,00	
444	481 973,73	1 339 044,51		5,00	
443	481 973,73	1 339 068,70		5,00	
442	481 971,32	1 339 095,58		5,00	
441	481 968,10	1 339 118,57		5,00	
440	481 973,33	1 339 139,62		5,00	
439	481 978,69	1 339 153,43		5,00	
438	481 991,16	1 339 175,89		5,00	
437	482 001,08	1 339 181,58		5,00	
436	482 017,57	1 339 182,59		5,00	
435	482 034,87	1 339 172,47		5,00	
434	482 052,56	1 339 156,38		5,00	
433	482 072,60	1 339 133,59		5,00	
432	482 085,00	1 339 120,45		5,00	
431	482 099,48	1 339 107,85		5,00	
430	482 115,44	1 339 095,78		5,00	
429	482 130,38	1 339 090,22		5,00	
428	482 143,25	1 339 088,21		5,00	
427	482 154,99	1 339 089,89		5,00	
426	482 168,66	1 339 101,95		5,00	
425	482 182,60	1 339 121,52		5,00	
424	482 186,02	1 339 142,57		5,00	
423	482 188,53	1 339 155,98		5,00	
422	482 196,27	1 339 165,51		5,00	
421	482 206,36	1 339 171,45		5,00	
420	482 222,28	1 339 155,31		5,00	

Раздел 2

Сведения о местоположении границ объекта					
1	2	3	4	5	6
419	482 240,12	1 339 139,49		5,00	
418	482 253,39	1 339 130,64		5,00	
417	482 266,72	1 339 133,36		5,00	
416	482 279,02	1 339 157,96		5,00	
415	482 291,12	1 339 177,61		5,00	
414	482 304,02	1 339 195,87		5,00	
413	482 317,71	1 339 208,17		5,00	
412	482 330,34	1 339 214,03		5,00	
411	482 350,31	1 339 227,43		5,00	
410	482 363,72	1 339 242,45		5,00	
409	482 396,30	1 339 260,82		5,00	
408	482 428,61	1 339 276,23		5,00	
407	482 456,49	1 339 288,57		5,00	
406	482 466,68	1 339 305,73		5,00	
405	482 463,46	1 339 332,00		5,00	
404	482 457,30	1 339 349,43		5,00	
403	482 451,13	1 339 370,08		5,00	
402	482 452,34	1 339 384,15		5,00	
401	482 457,03	1 339 396,35		5,00	
400	482 475,80	1 339 421,02		5,00	
399	482 491,88	1 339 443,27		5,00	
398	482 504,49	1 339 464,32		5,00	
397	482 513,60	1 339 486,98		5,00	
396	482 509,72	1 339 511,65		5,00	
395	482 501,27	1 339 531,82		5,00	
394	482 496,11	1 339 556,82		5,00	
393	482 483,01	1 339 580,64		5,00	
392	482 467,14	1 339 594,13	Фотограмметрический метод	5,00	—
391	482 460,19	1 339 602,66		5,00	
390	482 462,77	1 339 616,75		5,00	
389	482 480,09	1 339 642,49		5,00	
388	482 495,10	1 339 655,36		5,00	
387	482 511,73	1 339 667,16		5,00	
386	482 529,96	1 339 676,41		5,00	
385	482 570,98	1 339 687,54		5,00	
384	482 590,29	1 339 691,83		5,00	
383	482 617,37	1 339 692,36		5,00	
382	482 632,92	1 339 692,10		5,00	
381	482 652,22	1 339 690,49		5,00	
380	482 676,09	1 339 689,15		5,00	
379	482 700,49	1 339 689,95		5,00	
378	482 713,76	1 339 693,44		5,00	
377	482 723,14	1 339 698,13		5,00	
376	482 732,66	1 339 705,77		5,00	
375	482 740,17	1 339 713,55		5,00	
374	482 750,89	1 339 729,63		5,00	
373	482 758,67	1 339 748,94		5,00	
372	482 763,50	1 339 765,70		5,00	
371	482 766,71	1 339 782,19		5,00	
370	482 768,59	1 339 794,79		5,00	
369	482 766,71	1 339 808,46		5,00	
368	482 765,91	1 339 825,35		5,00	
367	482 767,92	1 339 839,56		5,00	
366	482 771,27	1 339 855,12		5,00	
365	482 775,83	1 339 869,06		5,00	

Раздел 2

Сведения о местоположении границ объекта					
1	2	3	4	5	6
364	482 781,86	1 339 880,59		5,00	
363	482 790,84	1 339 890,51		5,00	
362	482 823,02	1 339 902,84		5,00	
361	482 851,98	1 339 914,91		5,00	
360	482 872,89	1 339 922,28		5,00	
359	482 883,08	1 339 928,31		5,00	
358	482 901,45	1 339 940,92		5,00	
357	482 910,70	1 339 945,74		5,00	
356	482 921,02	1 339 947,75		5,00	
355	482 932,82	1 339 946,68		5,00	
354	482 956,28	1 339 944,13		5,00	
353	482 983,89	1 339 937,30		5,00	
352	483 000,92	1 339 931,13		5,00	
351	483 016,87	1 339 924,83		5,00	
350	483 033,23	1 339 919,06		5,00	
349	483 059,24	1 339 909,01		5,00	
348	483 079,48	1 339 909,41		5,00	
347	483 090,61	1 339 910,35		5,00	
346	483 103,48	1 339 906,33		5,00	
345	483 128,95	1 339 899,89		5,00	
344	483 146,92	1 339 896,14		5,00	
343	483 174,26	1 339 899,62		5,00	
342	483 201,61	1 339 911,02		5,00	
341	483 221,99	1 339 921,88		5,00	
340	483 246,12	1 339 938,50		5,00	
339	483 261,94	1 339 947,08		5,00	
338	483 278,83	1 339 948,69		5,00	
337	483 298,41	1 339 954,19	Фотограмметрический метод	5,00	—
336	483 316,64	1 339 962,23		5,00	
335	483 336,75	1 339 977,38		5,00	
334	483 347,74	1 339 989,45		5,00	
333	483 370,00	1 340 007,41		5,00	
332	483 385,81	1 340 020,28		5,00	
331	483 400,03	1 340 028,32		5,00	
330	483 423,89	1 340 046,29		5,00	
329	483 441,85	1 340 063,58		5,00	
328	483 460,09	1 340 079,80		5,00	
327	483 474,21	1 340 095,78		5,00	
326	483 491,72	1 340 108,76		5,00	
325	483 509,15	1 340 122,17		5,00	
324	483 525,78	1 340 130,75		5,00	
323	483 544,55	1 340 139,60		5,00	
322	483 567,87	1 340 148,98		5,00	
321	483 584,76	1 340 154,34		5,00	
320	483 603,00	1 340 158,90		5,00	
319	483 624,71	1 340 162,66		5,00	
318	483 647,24	1 340 165,34		5,00	
317	483 670,16	1 340 168,15		5,00	
316	483 690,81	1 340 169,89		5,00	
315	483 708,64	1 340 170,16		5,00	
314	483 730,62	1 340 163,19		5,00	
313	483 754,49	1 340 162,92		5,00	
312	483 774,33	1 340 165,60		5,00	
311	483 797,66	1 340 170,43		5,00	
310	483 815,08	1 340 173,65		5,00	

Раздел 2

Сведения о местоположении границ объекта					
1	2	3	4	5	6
309	483 829,36	1 340 175,78		5,00	
308	483 854,02	1 340 176,54		5,00	
307	483 878,62	1 340 173,37		5,00	
306	483 900,05	1 340 172,97		5,00	
305	483 920,69	1 340 172,97		5,00	
304	483 940,54	1 340 168,61		5,00	
303	483 961,17	1 340 153,13		5,00	
302	483 981,41	1 340 147,18		5,00	
301	484 003,71	1 340 147,51		5,00	
300	484 026,50	1 340 162,52		5,00	
299	484 031,82	1 340 175,55		5,00	
298	484 047,15	1 340 187,99		5,00	
297	484 060,39	1 340 198,17		5,00	
296	484 070,31	1 340 212,86		5,00	
295	484 072,69	1 340 233,50		5,00	
294	484 074,28	1 340 252,15		5,00	
293	484 075,47	1 340 269,21		5,00	
292	484 083,61	1 340 281,30		5,00	
291	484 096,51	1 340 293,03		5,00	
290	484 113,91	1 340 296,85		5,00	
289	484 136,97	1 340 298,73		5,00	
288	484 157,61	1 340 304,49		5,00	
287	484 178,80	1 340 318,84		5,00	
286	484 192,47	1 340 327,95		5,00	
285	484 212,04	1 340 338,41		5,00	
284	484 240,18	1 340 345,81		5,00	
283	484 268,89	1 340 349,94		5,00	
282	484 302,88	1 340 352,96	Фотограмметрический метод	5,00	—
281	484 331,46	1 340 355,73		5,00	
280	484 381,46	1 340 358,91		5,00	
279	484 400,67	1 340 358,25		5,00	
278	484 425,12	1 340 361,09		5,00	
277	484 449,73	1 340 364,66		5,00	
276	484 470,36	1 340 369,43		5,00	
275	484 493,38	1 340 368,04		5,00	
274	484 514,02	1 340 360,69		5,00	
273	484 537,44	1 340 355,73		5,00	
272	484 563,63	1 340 355,93		5,00	
271	484 587,15	1 340 357,31		5,00	
270	484 608,48	1 340 360,50		5,00	
269	484 635,46	1 340 358,11		5,00	
268	484 661,15	1 340 362,14		5,00	
267	484 689,84	1 340 370,85		5,00	
266	484 720,14	1 340 373,27		5,00	
265	484 746,59	1 340 383,51		5,00	
264	484 769,05	1 340 392,79		5,00	
263	484 784,49	1 340 382,38		5,00	
262	484 815,45	1 340 380,74		5,00	
261	484 838,12	1 340 392,84		5,00	
260	484 850,72	1 340 405,44		5,00	
259	484 875,92	1 340 417,24		5,00	
258	484 896,30	1 340 420,46		5,00	
257	484 931,69	1 340 425,28		5,00	
256	484 963,87	1 340 434,94		5,00	
255	484 989,07	1 340 444,05		5,00	

Раздел 2

Сведения о местоположении границ объекта					
1	2	3	4	5	6
254	485 012,40	1 340 452,63		5,00	
253	485 025,27	1 340 458,26		5,00	
252	485 038,14	1 340 467,65		5,00	
251	485 051,54	1 340 479,71		5,00	
250	485 064,41	1 340 490,71		5,00	
249	485 077,28	1 340 503,58		5,00	
248	485 091,76	1 340 514,57		5,00	
247	485 107,05	1 340 527,44		5,00	
246	485 124,47	1 340 543,53		5,00	
245	485 136,81	1 340 556,13		5,00	
244	485 147,80	1 340 569,27		5,00	
243	485 160,67	1 340 583,75		5,00	
242	485 171,13	1 340 597,69		5,00	
241	485 188,56	1 340 615,65		5,00	
240	485 206,79	1 340 628,26		5,00	
239	485 231,19	1 340 654,53		5,00	
238	485 250,49	1 340 680,81		5,00	
237	485 263,10	1 340 701,72		5,00	
236	485 273,72	1 340 716,35		5,00	
235	485 298,12	1 340 735,12		5,00	
234	485 322,65	1 340 748,24		5,00	
233	485 347,29	1 340 755,61		5,00	
232	485 373,03	1 340 760,71		5,00	
231	485 396,62	1 340 765,27		5,00	
230	485 415,93	1 340 766,07		5,00	
229	485 438,99	1 340 768,75		5,00	
228	485 458,56	1 340 773,04		5,00	
227	485 479,20	1 340 778,94	Фотограмметрический метод	5,00	—
226	485 497,44	1 340 788,06		5,00	
225	485 509,77	1 340 797,71		5,00	
224	485 534,97	1 340 830,42		5,00	
223	485 556,42	1 340 838,73		5,00	
222	485 571,89	1 340 836,35		5,00	
221	485 586,45	1 340 819,43		5,00	
220	485 608,98	1 340 803,61		5,00	
219	485 636,33	1 340 790,74		5,00	
218	485 660,99	1 340 782,16		5,00	
217	485 689,95	1 340 772,51		5,00	
216	485 711,94	1 340 765,54		5,00	
215	485 741,97	1 340 756,96		5,00	
214	485 774,14	1 340 751,59		5,00	
213	485 802,03	1 340 745,69		5,00	
212	485 836,08	1 340 732,82		5,00	
211	485 870,13	1 340 722,10		5,00	
210	485 904,99	1 340 708,16		5,00	
209	485 925,36	1 340 699,58		5,00	
208	485 935,55	1 340 691,80		5,00	
207	485 944,13	1 340 679,74		5,00	
206	485 960,76	1 340 657,75		5,00	
205	485 973,09	1 340 640,05		5,00	
204	485 992,93	1 340 621,82		5,00	
203	486 017,06	1 340 606,27		5,00	
202	486 035,83	1 340 591,79		5,00	
201	486 057,82	1 340 577,85		5,00	
200	486 075,52	1 340 563,91		5,00	

Раздел 2

Сведения о местоположении границ объекта					
1	2	3	4	5	6
199	486 093,21	1 340 549,96		5,00	
198	486 115,20	1 340 536,02		5,00	
197	486 142,00	1 340 525,40		5,00	
196	486 165,34	1 340 522,35		5,00	
195	486 187,44	1 340 528,77		5,00	
194	486 197,24	1 340 538,70		5,00	
193	486 214,14	1 340 550,50		5,00	
192	486 228,61	1 340 559,62		5,00	
191	486 247,38	1 340 570,07		5,00	
190	486 275,54	1 340 582,14		5,00	
189	486 300,74	1 340 591,25		5,00	
188	486 317,90	1 340 597,15		5,00	
187	486 339,89	1 340 607,88		5,00	
186	486 358,12	1 340 619,94		5,00	
185	486 372,33	1 340 632,81		5,00	
184	486 389,22	1 340 657,48		5,00	
183	486 400,75	1 340 678,13		5,00	
182	486 414,43	1 340 699,58		5,00	
181	486 438,00	1 340 718,40		5,00	
180	486 460,97	1 340 728,81		5,00	
179	486 484,25	1 340 735,24		5,00	
178	486 505,39	1 340 745,05		5,00	
177	486 540,00	1 340 753,32		5,00	
176	486 563,59	1 340 776,29		5,00	
175	486 607,09	1 340 751,78		5,00	
174	486 634,92	1 340 736,93		5,00	
173	486 666,67	1 340 741,30		5,00	
172	486 689,29	1 340 751,22	Фотограмметрический метод	5,00	—
171	486 701,20	1 340 766,30		5,00	
170	486 710,72	1 340 781,78		5,00	
169	486 729,38	1 340 779,40		5,00	
168	486 750,41	1 340 762,73		5,00	
167	486 757,55	1 340 766,70		5,00	
166	486 755,17	1 340 789,32		5,00	
165	486 742,47	1 340 808,37		5,00	
164	486 725,80	1 340 825,43		5,00	
163	486 725,80	1 340 851,23		5,00	
162	486 730,96	1 340 870,68		5,00	
161	486 747,63	1 340 879,01		5,00	
160	486 762,32	1 340 886,55		5,00	
159	486 762,71	1 340 902,03		5,00	
158	486 741,68	1 340 916,72		5,00	
157	486 726,60	1 340 941,32		5,00	
156	486 719,85	1 340 974,66		5,00	
155	486 725,01	1 341 009,58		5,00	
154	486 733,34	1 341 026,25		5,00	
153	486 748,82	1 341 036,18		5,00	
152	486 772,64	1 341 056,42		5,00	
151	486 799,23	1 341 075,47		5,00	
150	486 826,21	1 341 097,29		5,00	
149	486 846,64	1 341 120,27		5,00	
148	486 863,12	1 341 154,05		5,00	
147	486 883,76	1 341 174,29		5,00	
146	486 902,41	1 341 198,89		5,00	
145	486 913,13	1 341 221,52		5,00	

Раздел 2

Сведения о местоположении границ объекта					
1	2	3	4	5	6
144	486 915,51	1 341 270,73		5,00	
143	486 927,31	1 341 301,73		5,00	
142	486 945,67	1 341 335,82		5,00	
141	486 969,88	1 341 370,74		5,00	
140	487 010,76	1 341 428,68		5,00	
139	487 047,67	1 341 471,55		5,00	
138	487 076,64	1 341 494,96		5,00	
137	487 102,04	1 341 523,54		5,00	
136	487 141,73	1 341 546,56		5,00	
135	487 165,94	1 341 571,16		5,00	
134	487 177,84	1 341 601,72		5,00	
133	487 178,24	1 341 641,81		5,00	
132	487 193,72	1 341 673,56		5,00	
131	487 222,69	1 341 689,83		5,00	
130	487 267,94	1 341 683,88		5,00	
129	487 324,69	1 341 687,84		5,00	
128	487 363,98	1 341 686,26		5,00	
127	487 397,71	1 341 677,92		5,00	
126	487 420,73	1 341 662,44		5,00	
125	487 454,07	1 341 644,19		5,00	
124	487 474,31	1 341 639,03		5,00	
123	487 504,08	1 341 635,46		5,00	
122	487 539,00	1 341 633,87		5,00	
121	487 582,66	1 341 635,85		5,00	
120	487 602,50	1 341 639,43		5,00	
119	487 629,89	1 341 648,95		5,00	
118	487 664,02	1 341 655,70		5,00	
117	487 689,42	1 341 662,84	Фотограмметрический метод	5,00	—
116	487 700,53	1 341 684,27		5,00	
115	487 715,61	1 341 697,37		5,00	
114	487 737,84	1 341 691,42		5,00	
113	487 757,68	1 341 677,53		5,00	
112	487 775,54	1 341 673,95		5,00	
111	487 807,69	1 341 668,79		5,00	
110	487 832,69	1 341 678,72		5,00	
109	487 850,94	1 341 694,99		5,00	
108	487 860,07	1 341 718,80		5,00	
107	487 860,47	1 341 736,66		5,00	
106	487 870,79	1 341 739,44		5,00	
105	487 895,00	1 341 733,88		5,00	
104	487 926,75	1 341 739,44		5,00	
103	487 954,93	1 341 758,49		5,00	
102	487 968,82	1 341 786,67		5,00	
101	487 976,75	1 341 804,53		5,00	
100	488 004,14	1 341 809,68		5,00	
99	488 042,64	1 341 818,42		5,00	
98	488 067,24	1 341 829,13		5,00	
97	488 095,82	1 341 849,37		5,00	
96	488 108,52	1 341 875,17		5,00	
95	488 116,85	1 341 900,57		5,00	
94	488 121,22	1 341 928,75		5,00	
93	488 128,36	1 341 970,02		5,00	
92	488 134,31	1 341 984,31		5,00	
91	488 160,90	1 341 980,74		5,00	
90	488 194,64	1 341 980,74		5,00	

Раздел 2

Сведения о местоположении границ объекта					
1	2	3	4	5	6
89	488 220,04	1 341 991,45		5,00	
88	488 237,10	1 342 016,06		5,00	
87	488 254,96	1 342 043,84		5,00	
86	488 277,19	1 342 071,62		5,00	
85	488 298,22	1 342 095,83		5,00	
84	488 306,56	1 342 123,22		5,00	
83	488 337,51	1 342 140,28		5,00	
82	488 380,38	1 342 162,51		5,00	
81	488 419,67	1 342 180,37		5,00	
80	488 448,24	1 342 192,27		5,00	
79	488 469,28	1 342 191,08		5,00	
78	488 485,94	1 342 179,57		5,00	
77	488 507,18	1 342 163,90		5,00	
76	488 515,21	1 342 157,55		5,00	
75	488 532,28	1 342 150,70		5,00	
74	488 525,43	1 342 167,37		5,00	
73	488 514,32	1 342 181,76		5,00	
72	488 501,03	1 342 206,76		5,00	
71	488 492,40	1 342 232,18		5,00	
70	488 505,13	1 342 289,43		5,00	
69	488 514,78	1 342 307,40		5,00	
68	488 533,96	1 342 345,87		5,00	
67	488 539,92	1 342 372,45		5,00	
66	488 535,55	1 342 401,43		5,00	
65	488 553,81	1 342 418,89		5,00	
64	488 583,29	1 342 438,91		5,00	
63	488 609,37	1 342 482,39		5,00	
62	488 622,87	1 342 519,69	Фотограмметрический метод	5,00	—
61	488 628,82	1 342 559,78		5,00	
60	488 629,22	1 342 587,16		5,00	
59	488 647,47	1 342 610,18		5,00	
58	488 658,19	1 342 633,20		5,00	
57	488 662,95	1 342 657,41		5,00	
56	488 668,90	1 342 682,41		5,00	
55	488 700,26	1 342 718,93		5,00	
54	488 726,85	1 342 731,23		5,00	
53	488 751,45	1 342 741,55		5,00	
52	488 765,74	1 342 758,22		5,00	
51	488 778,04	1 342 784,01		5,00	
50	488 787,87	1 342 815,62		5,00	
49	488 790,29	1 342 851,55		5,00	
48	488 797,49	1 342 869,74		5,00	
47	488 801,76	1 342 893,55		5,00	
46	488 808,01	1 342 900,89		5,00	
45	488 815,95	1 342 892,76		5,00	
44	488 830,83	1 342 890,77		5,00	
43	488 846,32	1 342 894,45		5,00	
42	488 871,11	1 342 912,01		5,00	
41	488 885,80	1 342 930,26		5,00	
40	488 892,94	1 342 960,82		5,00	
39	488 891,35	1 342 985,82		5,00	
38	488 886,19	1 343 004,87		5,00	
37	488 885,00	1 343 023,92		5,00	
36	488 905,84	1 343 050,12		5,00	
35	488 923,30	1 343 067,98		5,00	

Раздел 2

Сведения о местоположении границ объекта					
1	2	3	4	5	6
34	488 934,81	1 343 085,44	Фотограмметрический метод	5,00	—
33	488 940,37	1 343 106,87		5,00	
32	488 943,14	1 343 132,67		5,00	
31	488 944,34	1 343 159,66		5,00	
30	488 945,92	1 343 189,42		5,00	
29	488 941,76	1 343 215,22		5,00	
28	488 944,14	1 343 238,24		5,00	
27	488 945,33	1 343 262,84		5,00	
26	488 944,14	1 343 284,67		5,00	
25	488 936,99	1 343 308,88		5,00	
24	488 921,52	1 343 326,74		5,00	
23	488 899,49	1 343 345,00		5,00	
22	488 884,61	1 343 357,70		5,00	
21	488 876,67	1 343 376,75		5,00	
20	488 876,27	1 343 397,78		5,00	
19	488 884,80	1 343 411,67		5,00	
18	488 904,25	1 343 429,13		5,00	
17	488 929,25	1 343 454,53		5,00	
16	488 941,76	1 343 471,20		5,00	
15	488 944,93	1 343 494,62		5,00	
14	488 941,76	1 343 511,68		5,00	
13	488 927,67	1 343 532,92		5,00	
12	488 910,60	1 343 556,53		5,00	
11	488 900,68	1 343 575,18		5,00	
10	488 899,89	1 343 597,01		5,00	
9	488 903,26	1 343 629,16		5,00	
8	488 912,39	1 343 661,70		5,00	
7	488 918,34	1 343 692,26		5,00	
6	488 925,48	1 343 724,81		5,00	
5	488 929,85	1 343 754,17		5,00	
4	488 937,79	1 343 787,11		5,00	
3	488 941,68	1 343 809,00		5,00	
2	488 961,26	1 343 794,48		5,00	
1	489 128,86	1 343 726,31		5,00	
Вырез 1 из 1					
3930	481 848,01	1 338 832,13	Фотограмметрический метод	5,00	—
3931	481 858,93	1 338 840,86		5,00	
3932	481 852,58	1 338 858,92		5,00	
3933	481 831,74	1 338 878,56		5,00	
3934	481 818,84	1 338 886,50		5,00	
3935	481 807,33	1 338 877,57		5,00	
3936	481 821,42	1 338 860,51		5,00	
3937	481 834,72	1 338 842,65		5,00	
3930	481 848,01	1 338 832,13		5,00	
(2)					
3938	487 183,12	1 342 036,06	Фотограмметрический метод	5,00	—
3939	487 117,62	1 342 025,29		5,00	
3940	487 046,46	1 341 999,01		5,00	
3941	487 034,60	1 341 991,84		5,00	
3942	487 023,53	1 341 987,74		5,00	
3943	486 978,96	1 341 964,52		5,00	
3944	486 949,19	1 341 943,88		5,00	
3945	486 913,94	1 341 912,70		5,00	
3946	486 886,95	1 341 874,15		5,00	
3947	486 863,93	1 341 831,29		5,00	

Раздел 2

Сведения о местоположении границ объекта					
1	2	3	4	5	6
3948	486 839,45	1 341 822,40		5,00	
3949	486 768,75	1 341 806,14		5,00	
3950	486 715,13	1 341 772,16		5,00	
3951	486 674,86	1 341 723,08		5,00	
3952	486 652,00	1 341 663,86		5,00	
3953	486 649,22	1 341 650,76		5,00	
3954	486 646,95	1 341 580,48		5,00	
3955	486 650,93	1 341 568,52		5,00	
3956	486 627,79	1 341 527,31		5,00	
3957	486 610,02	1 341 492,32		5,00	
3958	486 595,66	1 341 471,19		5,00	
3959	486 583,00	1 341 449,79		5,00	
3960	486 570,88	1 341 426,04		5,00	
3961	486 555,84	1 341 416,02		5,00	
3962	486 533,22	1 341 399,75		5,00	
3963	486 488,93	1 341 355,95		5,00	
3964	486 467,90	1 341 327,38		5,00	
3965	486 431,53	1 341 308,89		5,00	
3966	486 387,94	1 341 280,09		5,00	
3967	486 366,90	1 341 261,83		5,00	
3968	486 334,61	1 341 226,14		5,00	
3969	486 311,79	1 341 183,76		5,00	
3970	486 285,16	1 341 151,41		5,00	
3971	486 261,34	1 341 117,27		5,00	
3972	486 241,74	1 341 082,09		5,00	
3973	486 225,47	1 341 044,39		5,00	
3974	486 210,31	1 341 006,80		5,00	
3975	486 195,93	1 340 932,42	Фотограмметрический метод	5,00	—
3976	486 210,23	1 340 858,03		5,00	
3977	486 220,95	1 340 831,22		5,00	
3978	486 235,48	1 340 808,11		5,00	
3979	486 222,12	1 340 788,55		5,00	
3980	486 210,40	1 340 783,88		5,00	
3981	486 187,08	1 340 773,96		5,00	
3982	486 175,91	1 340 768,80		5,00	
3983	486 160,27	1 340 760,98		5,00	
3984	486 142,13	1 340 772,37		5,00	
3985	486 134,55	1 340 799,42		5,00	
3986	486 091,63	1 340 858,99		5,00	
3987	486 012,89	1 340 909,53		5,00	
3988	485 991,44	1 340 917,04		5,00	
3989	485 968,75	1 340 923,50		5,00	
3990	485 949,45	1 340 927,79		5,00	
3991	485 897,94	1 340 951,26		5,00	
3992	485 879,97	1 340 957,16		5,00	
3993	485 855,35	1 340 963,55		5,00	
3994	485 834,43	1 340 967,57		5,00	
3995	485 803,33	1 340 971,06		5,00	
3996	485 774,75	1 340 972,01		5,00	
3997	485 761,99	1 340 972,89		5,00	
3998	485 744,57	1 340 979,03		5,00	
3999	485 722,32	1 340 999,42		5,00	
4000	485 683,24	1 341 027,58		5,00	
4001	485 638,55	1 341 045,58		5,00	
4002	485 627,56	1 341 048,53		5,00	

Раздел 2

Сведения о местоположении границ объекта					
1	2	3	4	5	6
4003	485 562,12	1 341 054,89		5,00	
4004	485 538,53	1 341 053,29		5,00	
4005	485 481,20	1 341 040,75		5,00	
4006	485 465,65	1 341 034,85		5,00	
4007	485 420,34	1 341 010,60		5,00	
4008	485 409,07	1 341 002,55		5,00	
4009	485 383,04	1 340 978,12		5,00	
4010	485 347,59	1 340 974,00		5,00	
4011	485 322,92	1 340 968,91		5,00	
4012	485 306,21	1 340 964,70		5,00	
4013	485 290,94	1 340 960,15		5,00	
4014	485 263,07	1 340 951,84		5,00	
4015	485 239,22	1 340 943,04		5,00	
4016	485 220,45	1 340 934,73		5,00	
4017	485 200,50	1 340 924,52		5,00	
4018	485 183,07	1 340 914,33		5,00	
4019	485 156,99	1 340 896,16		5,00	
4020	485 132,86	1 340 876,32		5,00	
4021	485 096,24	1 340 836,82		5,00	
4022	485 082,30	1 340 816,98		5,00	
4023	485 075,28	1 340 806,28		5,00	
4024	485 068,80	1 340 795,68		5,00	
4025	485 047,63	1 340 780,76		5,00	
4026	485 027,86	1 340 764,87		5,00	
4027	484 999,71	1 340 739,13		5,00	
4028	484 980,21	1 340 718,58		5,00	
4029	484 966,53	1 340 701,95		5,00	
4030	484 955,80	1 340 688,35	Фотограмметрический метод	5,00	—
4031	484 946,08	1 340 673,92		5,00	
4032	484 917,55	1 340 666,28		5,00	
4033	484 906,09	1 340 667,71		5,00	
4034	484 884,02	1 340 669,24		5,00	
4035	484 864,45	1 340 669,51		5,00	
4036	484 820,74	1 340 665,28		5,00	
4037	484 786,15	1 340 658,04		5,00	
4038	484 774,75	1 340 655,31		5,00	
4039	484 740,16	1 340 645,92		5,00	
4040	484 705,99	1 340 633,21		5,00	
4041	484 692,58	1 340 626,77		5,00	
4042	484 651,96	1 340 600,83		5,00	
4043	484 639,86	1 340 590,86		5,00	
4044	484 623,67	1 340 572,87		5,00	
4045	484 602,93	1 340 570,89		5,00	
4046	484 578,30	1 340 574,42		5,00	
4047	484 552,50	1 340 578,43		5,00	
4048	484 503,14	1 340 579,49		5,00	
4049	484 483,26	1 340 578,52		5,00	
4050	484 461,53	1 340 576,92		5,00	
4051	484 436,79	1 340 573,74		5,00	
4052	484 407,14	1 340 570,85		5,00	
4053	484 376,48	1 340 567,30		5,00	
4054	484 343,96	1 340 565,22		5,00	
4055	484 322,68	1 340 563,21		5,00	
4056	484 303,68	1 340 562,19		5,00	
4057	484 271,34	1 340 559,98		5,00	

Раздел 2

Сведения о местоположении границ объекта					
1	2	3	4	5	6
4058	484 235,10	1 340 557,12		5,00	
4059	484 222,66	1 340 555,04		5,00	
4060	484 203,58	1 340 551,93		5,00	
4061	484 166,20	1 340 544,18		5,00	
4062	484 127,86	1 340 531,83		5,00	
4063	484 114,99	1 340 526,20		5,00	
4064	484 077,63	1 340 504,51		5,00	
4065	484 062,91	1 340 501,63		5,00	
4066	484 046,83	1 340 497,34		5,00	
4067	484 031,29	1 340 492,51		5,00	
4068	484 015,47	1 340 486,88		5,00	
4069	483 955,59	1 340 453,01		5,00	
4070	483 940,58	1 340 440,67		5,00	
4071	483 915,27	1 340 412,16		5,00	
4072	483 879,71	1 340 410,01		5,00	
4073	483 857,57	1 340 408,78		5,00	
4074	483 812,70	1 340 401,09		5,00	
4075	483 793,65	1 340 395,53		5,00	
4076	483 748,77	1 340 371,95		5,00	
4077	483 738,35	1 340 374,45		5,00	
4078	483 718,57	1 340 377,04		5,00	
4079	483 672,52	1 340 377,74		5,00	
4080	483 652,54	1 340 375,73		5,00	
4081	483 635,23	1 340 373,40		5,00	
4082	483 618,56	1 340 371,88		5,00	
4083	483 605,98	1 340 370,32		5,00	
4084	483 585,34	1 340 367,11		5,00	
4085	483 568,85	1 340 364,28	Фотограмметрический метод	5,00	—
4086	483 557,48	1 340 362,31		5,00	
4087	483 539,92	1 340 359,73		5,00	
4088	483 513,65	1 340 354,06		5,00	
4089	483 494,08	1 340 348,43		5,00	
4090	483 474,82	1 340 341,81		5,00	
4091	483 459,13	1 340 335,51		5,00	
4092	483 445,30	1 340 329,69		5,00	
4093	483 423,02	1 340 318,58		5,00	
4094	483 406,24	1 340 309,30		5,00	
4095	483 393,87	1 340 302,25		5,00	
4096	483 365,74	1 340 283,30		5,00	
4097	483 350,32	1 340 271,10		5,00	
4098	483 322,01	1 340 243,76		5,00	
4099	483 309,72	1 340 229,29		5,00	
4100	483 299,30	1 340 218,06		5,00	
4101	483 285,87	1 340 205,65		5,00	
4102	483 267,69	1 340 198,08		5,00	
4103	483 248,93	1 340 187,62		5,00	
4104	483 206,59	1 340 155,45		5,00	
4105	483 192,55	1 340 149,95		5,00	
4106	483 179,65	1 340 144,38		5,00	
4107	483 162,58	1 340 136,27		5,00	
4108	483 136,73	1 340 128,84		5,00	
4109	483 119,30	1 340 134,87		5,00	
4110	483 097,01	1 340 141,91		5,00	
4111	483 083,74	1 340 147,20		5,00	
4112	483 061,63	1 340 154,94		5,00	

Раздел 2

Сведения о местоположении границ объекта					
1	2	3	4	5	6
4113	483 040,76	1 340 160,90		5,00	
4114	483 028,09	1 340 164,76		5,00	
4115	483 004,88	1 340 172,95		5,00	
4116	482 970,79	1 340 181,70		5,00	
4117	482 949,61	1 340 185,18		5,00	
4118	482 893,76	1 340 186,47		5,00	
4119	482 870,97	1 340 183,79		5,00	
4120	482 836,11	1 340 176,49		5,00	
4121	482 817,61	1 340 170,86		5,00	
4122	482 797,31	1 340 164,17		5,00	
4123	482 764,11	1 340 149,64		5,00	
4124	482 749,50	1 340 141,60		5,00	
4125	482 723,37	1 340 123,40		5,00	
4126	482 692,76	1 340 107,99		5,00	
4127	482 677,61	1 340 098,60		5,00	
4128	482 641,51	1 340 070,00		5,00	
4129	482 626,10	1 340 054,59		5,00	
4130	482 613,13	1 340 040,31		5,00	
4131	482 603,75	1 340 028,91		5,00	
4132	482 593,43	1 340 015,23		5,00	
4133	482 585,12	1 340 003,16		5,00	
4134	482 568,15	1 339 973,33		5,00	
4135	482 560,37	1 339 956,44		5,00	
4136	482 549,51	1 339 931,19		5,00	
4137	482 528,83	1 339 920,79		5,00	
4138	482 510,92	1 339 916,68		5,00	
4139	482 484,91	1 339 909,44		5,00	
4140	482 470,87	1 339 904,97	Фотограмметрический метод	5,00	—
4141	482 447,01	1 339 896,39		5,00	
4142	482 418,17	1 339 883,36		5,00	
4143	482 395,78	1 339 871,03		5,00	
4144	482 381,08	1 339 862,08		5,00	
4145	482 361,64	1 339 849,08		5,00	
4146	482 335,55	1 339 828,28		5,00	
4147	482 316,38	1 339 810,18		5,00	
4148	482 302,07	1 339 795,19		5,00	
4149	482 276,46	1 339 765,42		5,00	
4150	482 249,93	1 339 725,91		5,00	
4151	482 236,80	1 339 700,17		5,00	
4152	482 218,63	1 339 632,36		5,00	
4153	482 208,41	1 339 622,48		5,00	
4154	482 188,03	1 339 594,33		5,00	
4155	482 166,98	1 339 557,61		5,00	
4156	482 161,08	1 339 544,20		5,00	
4157	482 147,03	1 339 497,51		5,00	
4158	482 144,70	1 339 448,80		5,00	
4159	482 146,58	1 339 423,60		5,00	
4160	482 135,34	1 339 404,59		5,00	
4161	482 100,29	1 339 387,44		5,00	
4162	482 088,14	1 339 377,44		5,00	
4163	482 035,31	1 339 389,82		5,00	
4164	481 982,61	1 339 387,82		5,00	
4165	481 969,91	1 339 385,63		5,00	
4166	481 928,57	1 339 373,84		5,00	
4167	481 870,95	1 339 341,92		5,00	

Раздел 2

Сведения о местоположении границ объекта					
1	2	3	4	5	6
4168	481 818,91	1 339 286,48		5,00	
4169	481 806,94	1 339 266,78		5,00	
4170	481 799,16	1 339 252,50		5,00	
4171	481 791,23	1 339 236,84		5,00	
4172	481 784,69	1 339 222,21		5,00	
4173	481 773,98	1 339 191,83		5,00	
4174	481 768,08	1 339 170,04		5,00	
4175	481 763,29	1 339 110,56		5,00	
4176	481 743,52	1 339 105,10		5,00	
4177	481 694,04	1 339 083,92		5,00	
4178	481 675,69	1 339 072,94		5,00	
4179	481 634,01	1 339 083,76		5,00	
4180	481 605,69	1 339 087,01		5,00	
4181	481 550,75	1 339 083,54		5,00	
4182	481 540,16	1 339 081,39		5,00	
4183	481 467,33	1 339 050,72		5,00	
4184	481 435,54	1 339 025,42		5,00	
4185	481 422,37	1 339 012,60		5,00	
4186	481 409,67	1 339 007,73		5,00	
4187	481 387,14	1 338 999,45		5,00	
4188	481 371,72	1 338 992,71		5,00	
4189	481 353,28	1 338 986,27		5,00	
4190	481 326,46	1 338 977,66		5,00	
4191	481 300,19	1 338 968,64		5,00	
4192	481 279,54	1 338 960,19		5,00	
4193	481 254,47	1 338 948,26		5,00	
4194	481 224,29	1 338 930,49		5,00	
4195	481 206,05	1 338 917,49	Фотограмметрический метод	5,00	—
4196	481 158,67	1 338 869,82		5,00	
4197	481 127,55	1 338 868,49		5,00	
4198	481 105,69	1 338 869,56		5,00	
4199	481 038,65	1 338 861,43		5,00	
4200	481 018,00	1 338 855,27		5,00	
4201	480 985,89	1 338 844,19		5,00	
4202	480 944,08	1 338 823,68		5,00	
4203	480 923,70	1 338 810,54		5,00	
4204	480 911,00	1 338 801,64		5,00	
4205	480 891,97	1 338 787,16		5,00	
4206	480 863,98	1 338 830,76		5,00	
4207	480 821,30	1 338 882,79		5,00	
4208	480 763,77	1 338 917,72		5,00	
4209	480 697,91	1 338 931,59		5,00	
4210	480 631,18	1 338 922,83		5,00	
4211	480 621,18	1 338 919,73		5,00	
4212	480 558,21	1 338 887,13		5,00	
4213	480 538,40	1 338 865,28		5,00	
4214	480 524,34	1 338 869,95		5,00	
4215	480 500,21	1 338 877,18		5,00	
4216	480 475,62	1 338 882,90		5,00	
4217	480 448,27	1 338 887,46		5,00	
4218	480 434,65	1 338 889,25		5,00	
4219	480 409,72	1 338 891,66		5,00	
4220	480 354,96	1 338 889,42		5,00	
4221	480 338,60	1 338 886,47		5,00	
4222	480 322,77	1 338 880,52		5,00	

Раздел 2

Сведения о местоположении границ объекта					
1	2	3	4	5	6
4223	480 286,81	1 338 883,19		5,00	
4224	480 225,91	1 338 869,08		5,00	
4225	480 167,76	1 338 847,51		5,00	
4226	480 122,67	1 338 812,15		5,00	
4227	480 089,47	1 338 765,45		5,00	
4228	480 082,12	1 338 749,87		5,00	
4229	480 057,12	1 338 729,27		5,00	
4230	480 038,27	1 338 711,18		5,00	
4231	480 012,53	1 338 683,02		5,00	
4232	479 992,85	1 338 657,69		5,00	
4233	479 979,13	1 338 636,75		5,00	
4234	479 948,45	1 338 555,63		5,00	
4235	479 944,21	1 338 526,17		5,00	
4236	479 942,50	1 338 509,11		5,00	
4237	479 941,29	1 338 488,06		5,00	
4238	479 941,06	1 338 470,41		5,00	
4239	479 941,37	1 338 460,34		5,00	
4240	479 926,97	1 338 423,54		5,00	
4241	479 921,61	1 338 402,36		5,00	
4242	479 916,08	1 338 368,62		5,00	
4243	479 915,01	1 338 354,67		5,00	
4244	479 914,44	1 338 336,00		5,00	
4245	479 914,69	1 338 321,46		5,00	
4246	479 857,20	1 338 306,07		5,00	
4247	479 834,58	1 338 296,25		5,00	
4248	479 787,64	1 338 267,63		5,00	
4249	479 750,27	1 338 227,31		5,00	
4250	479 737,17	1 338 208,56	Фотограмметрический метод	5,00	—
4251	479 716,42	1 338 170,72		5,00	
4252	479 707,69	1 338 149,68		5,00	
4253	479 694,70	1 338 103,19		5,00	
4254	479 692,72	1 338 090,19		5,00	
4255	479 689,49	1 338 064,85		5,00	
4256	479 688,35	1 338 028,04		5,00	
4257	479 689,99	1 338 001,07		5,00	
4258	479 688,74	1 337 983,45		5,00	
4259	479 668,25	1 337 970,05		5,00	
4260	479 651,63	1 337 956,91		5,00	
4261	479 628,22	1 337 935,16		5,00	
4262	479 613,63	1 337 919,24		5,00	
4263	479 580,42	1 337 869,95		5,00	
4264	479 568,91	1 337 845,74		5,00	
4265	479 552,92	1 337 796,53		5,00	
4266	479 548,56	1 337 773,11		5,00	
4267	479 545,57	1 337 723,86		5,00	
4268	479 549,59	1 337 702,54		5,00	
4269	479 527,13	1 337 683,88		5,00	
4270	479 513,98	1 337 674,43		5,00	
4271	479 473,67	1 337 635,92		5,00	
4272	479 457,59	1 337 615,54		5,00	
4273	479 446,93	1 337 600,69		5,00	
4274	479 432,65	1 337 578,75		5,00	
4275	479 422,84	1 337 561,94		5,00	
4276	479 414,50	1 337 545,90		5,00	
4277	479 406,08	1 337 531,37		5,00	

Раздел 2

Сведения о местоположении границ объекта					
1	2	3	4	5	6
4278	479 391,50	1 337 504,33		5,00	
4279	479 368,43	1 337 475,92		5,00	
4280	479 354,94	1 337 457,67		5,00	
4281	479 337,98	1 337 464,53		5,00	
4282	479 323,75	1 337 469,45		5,00	
4283	479 231,89	1 337 478,63		5,00	
4284	479 219,65	1 337 476,99		5,00	
4285	479 202,68	1 337 476,37		5,00	
4286	479 186,06	1 337 475,30		5,00	
4287	479 159,43	1 337 471,77		5,00	
4288	479 089,93	1 337 509,00		5,00	
4289	479 077,11	1 337 519,74		5,00	
4290	478 995,03	1 337 575,03		5,00	
4291	478 978,09	1 337 581,11		5,00	
4292	478 916,67	1 337 592,77		5,00	
4293	478 854,65	1 337 584,90		5,00	
4294	478 840,35	1 337 580,73		5,00	
4295	478 824,61	1 337 578,70		5,00	
4296	478 798,49	1 337 573,53		5,00	
4297	478 766,69	1 337 565,01		5,00	
4298	478 698,17	1 337 529,97		5,00	
4299	478 681,42	1 337 525,13		5,00	
4300	478 663,30	1 337 518,47		5,00	
4301	478 621,97	1 337 497,57		5,00	
4302	478 606,96	1 337 493,06		5,00	
4303	478 578,69	1 337 491,67		5,00	
4304	478 557,96	1 337 489,17		5,00	
4305	478 517,66	1 337 480,00	Фотограмметрический метод	5,00	—
4306	478 497,64	1 337 473,21		5,00	
4307	478 487,63	1 337 469,51		5,00	
4308	478 471,54	1 337 463,08		5,00	
4309	478 430,63	1 337 440,88		5,00	
4310	478 416,73	1 337 431,09		5,00	
4311	478 403,08	1 337 429,60		5,00	
4312	478 381,25	1 337 425,63		5,00	
4313	478 356,58	1 337 419,50		5,00	
4314	478 340,31	1 337 414,34		5,00	
4315	478 264,67	1 337 370,25		5,00	
4316	478 253,55	1 337 359,93		5,00	
4317	478 225,68	1 337 321,78		5,00	
4318	478 210,45	1 337 321,24		5,00	
4319	478 184,01	1 337 320,76		5,00	
4320	478 106,77	1 337 303,73		5,00	
4321	478 091,39	1 337 296,94		5,00	
4322	478 062,55	1 337 280,31		5,00	
4323	478 050,97	1 337 305,49		5,00	
4324	478 042,39	1 337 320,14		5,00	
4325	478 006,71	1 337 364,89		5,00	
4326	477 959,82	1 337 397,69		5,00	
4327	477 905,56	1 337 415,88		5,00	
4328	477 893,76	1 337 418,03		5,00	
4329	477 834,93	1 337 419,92		5,00	
4330	477 778,09	1 337 404,60		5,00	
4331	477 728,18	1 337 373,40		5,00	
4332	477 689,51	1 337 329,02		5,00	

Раздел 2

Сведения о местоположении границ объекта					
1	2	3	4	5	6
4333	477 665,43	1 337 275,31		5,00	
4334	477 659,12	1 337 252,85		5,00	
4335	477 651,69	1 337 196,48		5,00	
4336	477 660,42	1 337 140,31		5,00	
4337	477 639,44	1 337 119,76		5,00	
4338	477 608,72	1 337 075,54		5,00	
4339	477 600,14	1 337 058,74		5,00	
4340	477 544,75	1 337 064,96		5,00	
4341	477 487,96	1 337 064,18		5,00	
4342	477 433,68	1 337 047,46		5,00	
4343	477 420,01	1 337 041,01		5,00	
4344	477 371,11	1 337 008,36		5,00	
4345	477 333,82	1 336 962,91		5,00	
4346	477 311,35	1 336 908,58		5,00	
4347	477 305,66	1 336 850,06		5,00	
4348	477 317,23	1 336 792,41		5,00	
4349	477 327,64	1 336 771,49		5,00	
4350	477 332,20	1 336 738,81		5,00	
4351	477 336,13	1 336 722,01		5,00	
4352	477 343,32	1 336 698,12		5,00	
4353	477 350,47	1 336 678,82		5,00	
4354	477 358,31	1 336 658,76		5,00	
4355	477 362,04	1 336 641,64		5,00	
4356	477 366,26	1 336 619,82		5,00	
4357	477 367,93	1 336 584,53		5,00	
4358	477 367,71	1 336 565,37		5,00	
4359	477 367,35	1 336 533,91		5,00	
4360	477 370,36	1 336 497,00	Фотограмметрический метод	5,00	—
4361	477 376,08	1 336 464,47		5,00	
4362	477 380,18	1 336 446,21		5,00	
4363	477 385,94	1 336 425,19		5,00	
4364	477 388,63	1 336 414,91		5,00	
4365	477 396,44	1 336 376,66		5,00	
4366	477 400,38	1 336 363,79		5,00	
4367	477 427,69	1 336 307,70		5,00	
4368	477 446,45	1 336 288,22		5,00	
4369	477 447,92	1 336 268,53		5,00	
4370	477 447,78	1 336 258,07		5,00	
4371	477 447,84	1 336 244,93		5,00	
4372	477 446,78	1 336 233,08		5,00	
4373	477 445,19	1 336 210,56		5,00	
4374	477 442,90	1 336 185,68		5,00	
4375	477 442,11	1 336 171,99		5,00	
4376	477 441,39	1 336 141,25		5,00	
4377	477 441,44	1 336 130,31		5,00	
4378	477 442,03	1 336 111,51		5,00	
4379	477 448,68	1 336 066,27		5,00	
4380	477 451,86	1 336 054,36		5,00	
4381	477 398,32	1 336 060,34		5,00	
4382	477 384,83	1 336 059,95		5,00	
4383	477 311,46	1 336 043,66		5,00	
4384	477 265,07	1 336 012,17		5,00	
4385	477 252,82	1 336 009,12		5,00	
4386	477 242,09	1 336 004,83		5,00	
4387	477 174,95	1 335 960,56		5,00	

Раздел 2

Сведения о местоположении границ объекта					
1	2	3	4	5	6
4388	477 148,69	1 335 931,45		5,00	
4389	477 116,86	1 335 877,91		5,00	
4390	477 105,57	1 335 845,40		5,00	
4391	477 101,46	1 335 829,49		5,00	
4392	477 079,44	1 335 799,62		5,00	
4393	477 068,36	1 335 784,96		5,00	
4394	477 054,00	1 335 763,14		5,00	
4395	477 045,06	1 335 747,41		5,00	
4396	477 038,30	1 335 735,62		5,00	
4397	477 027,36	1 335 720,30		5,00	
4398	477 012,52	1 335 697,33		5,00	
4399	477 004,37	1 335 683,52		5,00	
4400	476 991,35	1 335 659,32		5,00	
4401	476 938,34	1 335 711,44		5,00	
4402	476 925,83	1 335 722,17		5,00	
4403	476 888,47	1 335 747,48		5,00	
4404	476 865,95	1 335 759,28		5,00	
4405	476 847,43	1 335 767,81		5,00	
4406	476 829,55	1 335 774,96		5,00	
4407	476 805,00	1 335 779,61		5,00	
4408	476 799,07	1 335 797,29		5,00	
4409	476 790,84	1 335 814,10		5,00	
4410	476 760,80	1 335 858,93		5,00	
4411	476 719,85	1 335 894,10		5,00	
4412	476 701,62	1 335 905,90		5,00	
4413	476 660,54	1 335 926,22		5,00	
4414	476 633,60	1 335 935,89		5,00	
4415	476 605,59	1 335 946,27	Фотограмметрический метод	5,00	—
4416	476 576,77	1 335 954,54		5,00	
4417	476 554,43	1 335 960,80		5,00	
4418	476 527,66	1 335 968,77		5,00	
4419	476 448,93	1 335 975,72		5,00	
4420	476 427,11	1 335 973,29		5,00	
4421	476 416,81	1 335 984,84		5,00	
4422	476 400,01	1 335 998,79		5,00	
4423	476 380,84	1 336 013,94		5,00	
4424	476 304,36	1 336 051,05		5,00	
4425	476 288,45	1 336 054,91		5,00	
4426	476 245,80	1 336 060,48		5,00	
4427	476 227,94	1 336 060,88		5,00	
4428	476 208,34	1 336 058,82		5,00	
4429	476 193,03	1 336 077,51		5,00	
4430	476 182,66	1 336 086,45		5,00	
4431	476 117,64	1 336 123,91		5,00	
4432	476 043,38	1 336 134,78		5,00	
4433	476 021,08	1 336 131,62		5,00	
4434	475 988,81	1 336 139,28		5,00	
4435	475 919,35	1 336 131,02		5,00	
4436	475 907,55	1 336 127,44		5,00	
4437	475 862,76	1 336 107,60		5,00	
4438	475 824,13	1 336 077,46		5,00	
4439	475 814,12	1 336 067,45		5,00	
4440	475 783,67	1 336 028,29		5,00	
4441	475 763,79	1 335 982,85		5,00	
4442	475 759,63	1 335 968,80		5,00	

Раздел 2

Сведения о местоположении границ объекта					
1	2	3	4	5	6
4443	475 740,44	1 335 948,56		5,00	
4444	475 721,60	1 335 926,98		5,00	
4445	475 687,08	1 335 870,06		5,00	
4446	475 677,43	1 335 845,75		5,00	
4447	475 668,75	1 335 818,26		5,00	
4448	475 663,63	1 335 796,78		5,00	
4449	475 657,67	1 335 786,59		5,00	
4450	475 642,54	1 335 724,81		5,00	
4451	475 643,49	1 335 708,59		5,00	
4452	475 633,68	1 335 695,68		5,00	
4453	475 624,41	1 335 682,39		5,00	
4454	475 610,47	1 335 660,59		5,00	
4455	475 602,21	1 335 646,43		5,00	
4456	475 589,34	1 335 622,12		5,00	
4457	475 572,73	1 335 579,62		5,00	
4458	475 569,64	1 335 567,93		5,00	
4459	475 565,98	1 335 557,35		5,00	
4460	475 524,89	1 335 495,87		5,00	
4461	475 500,48	1 335 484,50		5,00	
4462	475 454,18	1 335 469,67		5,00	
4463	475 438,49	1 335 462,44		5,00	
4464	475 396,54	1 335 436,39		5,00	
4465	475 314,09	1 335 390,48		5,00	
4466	475 303,37	1 335 381,54		5,00	
4467	475 269,07	1 335 344,72		5,00	
4468	475 247,55	1 335 328,34		5,00	
4469	475 201,70	1 335 275,12		5,00	
4470	475 179,01	1 335 219,62	Фотограмметрический метод	5,00	—
4471	475 174,73	1 335 170,64		5,00	
4472	475 149,53	1 335 169,35		5,00	
4473	475 089,75	1 335 145,90		5,00	
4474	475 029,26	1 335 097,17		5,00	
4475	474 995,36	1 335 039,85		5,00	
4476	474 982,16	1 334 974,57		5,00	
4477	474 981,81	1 334 963,49		5,00	
4478	474 986,66	1 334 938,13		5,00	
4479	474 977,90	1 334 922,48		5,00	
4480	474 970,04	1 334 904,60		5,00	
4481	474 954,45	1 334 847,23		5,00	
4482	474 951,95	1 334 825,78		5,00	
4483	474 950,60	1 334 802,60		5,00	
4484	474 950,60	1 334 781,15		5,00	
4485	474 952,04	1 334 757,19		5,00	
4486	474 953,57	1 334 744,54		5,00	
4487	474 946,54	1 334 724,25		5,00	
4488	474 938,84	1 334 669,72		5,00	
4489	474 946,31	1 334 615,16		5,00	
4490	474 949,88	1 334 602,46		5,00	
4491	474 975,02	1 334 547,15		5,00	
4492	475 015,61	1 334 501,94		5,00	
4493	475 067,91	1 334 471,00		5,00	
4494	475 084,95	1 334 467,03		5,00	
4495	475 088,65	1 334 455,90		5,00	
4496	475 095,44	1 334 437,67		5,00	
4497	475 105,34	1 334 415,36		5,00	

Раздел 2

Сведения о местоположении границ объекта					
1	2	3	4	5	6
4498	475 120,00	1 334 387,12		5,00	
4499	475 122,24	1 334 366,34		5,00	
4500	475 112,77	1 334 303,12		5,00	
4501	475 113,13	1 334 272,74		5,00	
4502	475 113,79	1 334 258,75		5,00	
4503	475 115,57	1 334 236,94		5,00	
4504	475 126,73	1 334 185,53		5,00	
4505	475 150,91	1 334 138,80		5,00	
4506	475 164,14	1 334 119,85		5,00	
4507	475 186,71	1 334 092,91		5,00	
4508	475 199,58	1 334 080,04		5,00	
4509	475 270,39	1 334 034,34		5,00	
4510	475 281,17	1 334 018,60		5,00	
4511	475 296,23	1 333 996,06		5,00	
4512	475 293,33	1 333 951,59		5,00	
4513	475 294,68	1 333 929,93		5,00	
4514	475 284,09	1 333 904,16		5,00	
4515	475 281,59	1 333 892,01		5,00	
4516	475 278,37	1 333 870,52		5,00	
4517	475 277,03	1 333 856,35		5,00	
4518	475 276,17	1 333 834,12		5,00	
4519	475 276,52	1 333 813,03		5,00	
4520	475 278,44	1 333 788,57		5,00	
4521	475 281,66	1 333 765,69		5,00	
4522	475 290,32	1 333 729,28		5,00	
4523	475 297,11	1 333 709,26		5,00	
4524	475 317,25	1 333 666,97		5,00	
4525	475 324,31	1 333 655,76	Фотограмметрический метод	5,00	—
4526	475 359,19	1 333 614,16		5,00	
4527	475 369,29	1 333 605,00		5,00	
4528	475 396,18	1 333 584,48		5,00	
4529	475 409,86	1 333 575,76		5,00	
4530	475 472,61	1 333 549,64		5,00	
4531	475 476,75	1 333 523,76		5,00	
4532	475 482,65	1 333 497,30		5,00	
4533	475 491,13	1 333 469,19		5,00	
4534	475 500,83	1 333 443,89		5,00	
4535	475 508,98	1 333 420,01		5,00	
4536	475 517,05	1 333 389,96		5,00	
4537	475 525,76	1 333 364,49		5,00	
4538	475 538,27	1 333 334,63		5,00	
4539	475 562,87	1 333 291,76		5,00	
4540	475 580,74	1 333 267,98		5,00	
4541	475 595,43	1 333 249,64		5,00	
4542	475 604,74	1 333 233,56		5,00	
4543	475 609,21	1 333 223,52		5,00	
4544	475 619,40	1 333 200,39		5,00	
4545	475 639,21	1 333 165,44		5,00	
4546	475 644,83	1 333 154,62		5,00	
4547	475 684,12	1 333 084,60		5,00	
4548	475 696,45	1 333 070,37		5,00	
4549	475 739,95	1 333 032,75		5,00	
4550	475 779,27	1 333 014,98		5,00	
4551	475 772,95	1 332 992,62		5,00	
4552	475 767,45	1 332 943,32		5,00	

Раздел 2

Сведения о местоположении границ объекта					
1	2	3	4	5	6
4553	475 767,63	1 332 929,73		5,00	
4554	475 779,01	1 332 865,80		5,00	
4555	475 787,59	1 332 841,49		5,00	
4556	475 755,53	1 332 784,35		5,00	
4557	475 750,52	1 332 771,12		5,00	
4558	475 739,16	1 332 725,46		5,00	
4559	475 737,38	1 332 711,34		5,00	
4560	475 735,86	1 332 680,96		5,00	
4561	475 736,22	1 332 667,38		5,00	
4562	475 739,19	1 332 637,88		5,00	
4563	475 741,34	1 332 625,73		5,00	
4564	475 729,90	1 332 613,30		5,00	
4565	475 719,16	1 332 602,94		5,00	
4566	475 705,21	1 332 588,47		5,00	
4567	475 692,10	1 332 573,41		5,00	
4568	475 683,52	1 332 562,51		5,00	
4569	475 660,23	1 332 525,03		5,00	
4570	475 654,51	1 332 513,05		5,00	
4571	475 649,28	1 332 501,13		5,00	
4572	475 628,86	1 332 500,17		5,00	
4573	475 561,03	1 332 490,93		5,00	
4574	475 549,77	1 332 487,35		5,00	
4575	475 518,32	1 332 474,33		5,00	
4576	475 508,31	1 332 469,14		5,00	
4577	475 465,58	1 332 439,38		5,00	
4578	475 434,82	1 332 403,57		5,00	
4579	475 419,54	1 332 406,47		5,00	
4580	475 408,42	1 332 408,06	Фотограмметрический метод	5,00	—
4581	475 384,09	1 332 407,78		5,00	
4582	475 367,98	1 332 409,98		5,00	
4583	475 311,81	1 332 409,69		5,00	
4584	475 299,66	1 332 407,90		5,00	
4585	475 257,31	1 332 396,28		5,00	
4586	475 247,21	1 332 401,08		5,00	
4587	475 225,13	1 332 409,99		5,00	
4588	475 204,04	1 332 417,07		5,00	
4589	475 185,03	1 332 424,47		5,00	
4590	475 154,50	1 332 433,63		5,00	
4591	475 135,37	1 332 437,74		5,00	
4592	475 103,27	1 332 443,28		5,00	
4593	475 092,71	1 332 444,74		5,00	
4594	475 076,38	1 332 446,55		5,00	
4595	475 054,31	1 332 447,78		5,00	
4596	475 032,48	1 332 447,78		5,00	
4597	475 020,50	1 332 447,42		5,00	
4598	475 000,66	1 332 446,23		5,00	
4599	474 952,76	1 332 437,41		5,00	
4600	474 931,40	1 332 430,71		5,00	
4601	474 903,90	1 332 419,79		5,00	
4602	474 878,87	1 332 407,63		5,00	
4603	474 808,89	1 332 429,41		5,00	
4604	474 792,63	1 332 432,80		5,00	
4605	474 775,96	1 332 435,55		5,00	
4606	474 761,30	1 332 437,34		5,00	
4607	474 705,76	1 332 434,72		5,00	

Раздел 2

Сведения о местоположении границ объекта					
1	2	3	4	5	6
4608	474 694,33	1 332 434,19		5,00	
4609	474 652,00	1 332 428,52		5,00	
4610	474 640,93	1 332 425,69		5,00	
4611	474 584,37	1 332 401,50		5,00	
4612	474 568,50	1 332 391,58		5,00	
4613	474 556,77	1 332 402,73		5,00	
4614	474 549,83	1 332 413,52		5,00	
4615	474 543,22	1 332 424,29		5,00	
4616	474 533,42	1 332 438,78		5,00	
4617	474 527,05	1 332 448,99		5,00	
4618	474 534,05	1 332 461,63		5,00	
4619	474 543,13	1 332 538,06		5,00	
4620	474 542,34	1 332 548,58		5,00	
4621	474 528,35	1 332 608,42		5,00	
4622	474 496,86	1 332 661,19		5,00	
4623	474 487,23	1 332 672,72		5,00	
4624	474 442,51	1 332 714,85		5,00	
4625	474 412,30	1 332 746,44		5,00	
4626	474 357,08	1 332 778,94		5,00	
4627	474 343,98	1 332 784,10		5,00	
4628	474 320,65	1 332 791,67		5,00	
4629	474 308,35	1 332 794,85		5,00	
4630	474 286,80	1 332 798,12		5,00	
4631	474 255,02	1 332 813,42		5,00	
4632	474 194,26	1 332 822,03		5,00	
4633	474 180,50	1 332 821,85		5,00	
4634	474 182,24	1 332 813,34		5,00	
4635	474 189,12	1 332 798,00	Фотограмметрический метод	5,00	—
4636	474 207,11	1 332 770,48		5,00	
4637	474 217,17	1 332 741,91		5,00	
4638	474 207,11	1 332 731,32		5,00	
4639	474 185,95	1 332 718,09		5,00	
4640	474 175,36	1 332 713,33		5,00	
4641	474 171,13	1 332 728,15		5,00	
4642	474 170,60	1 332 754,08		5,00	
4643	474 160,55	1 332 778,42		5,00	
4644	474 161,61	1 332 805,41		5,00	
4645	474 166,27	1 332 820,47		5,00	
4646	474 135,62	1 332 816,80		5,00	
4647	474 115,76	1 332 814,11		5,00	
4648	474 093,16	1 332 812,73		5,00	
4649	474 079,38	1 332 811,24		5,00	
4650	474 007,09	1 332 789,02		5,00	
4651	473 989,93	1 332 779,91		5,00	
4652	473 969,84	1 332 767,66		5,00	
4653	473 951,78	1 332 755,15		5,00	
4654	473 935,26	1 332 743,25		5,00	
4655	473 924,82	1 332 736,38		5,00	
4656	473 909,32	1 332 725,07		5,00	
4657	473 882,88	1 332 705,09		5,00	
4658	473 867,08	1 332 693,75		5,00	
4659	473 847,62	1 332 678,98		5,00	
4660	473 830,80	1 332 664,56		5,00	
4661	473 817,93	1 332 652,23		5,00	
4662	473 802,82	1 332 637,35		5,00	

Раздел 2

Сведения о местоположении границ объекта					
1	2	3	4	5	6
4663	473 780,86	1 332 611,69		5,00	
4664	473 768,53	1 332 594,53		5,00	
4665	473 756,56	1 332 577,78		5,00	
4666	473 744,88	1 332 561,35		5,00	
4667	473 726,47	1 332 532,70		5,00	
4668	473 715,41	1 332 512,69		5,00	
4669	473 706,83	1 332 494,81		5,00	
4670	473 697,22	1 332 473,41		5,00	
4671	473 686,37	1 332 442,32		5,00	
4672	473 680,19	1 332 418,44		5,00	
4673	473 624,78	1 332 424,72		5,00	
4674	473 609,63	1 332 423,73		5,00	
4675	473 591,39	1 332 421,71		5,00	
4676	473 577,81	1 332 419,56		5,00	
4677	473 565,48	1 332 417,22		5,00	
4678	473 552,42	1 332 414,30		5,00	
4679	473 529,08	1 332 409,24		5,00	
4680	473 497,74	1 332 399,70		5,00	
4681	473 477,00	1 332 391,48		5,00	
4682	473 427,94	1 332 363,43		5,00	
4683	473 416,47	1 332 359,83		5,00	
4684	473 397,94	1 332 358,28		5,00	
4685	473 385,10	1 332 357,89		5,00	
4686	473 354,97	1 332 368,16		5,00	
4687	473 337,81	1 332 374,60		5,00	
4688	473 324,02	1 332 379,20		5,00	
4689	473 305,79	1 332 384,57		5,00	
4690	473 293,96	1 332 387,66	Фотограмметрический метод	5,00	—
4691	473 273,44	1 332 392,35		5,00	
4692	473 252,53	1 332 395,98		5,00	
4693	473 223,30	1 332 399,46		5,00	
4694	473 167,07	1 332 398,21		5,00	
4695	473 154,06	1 332 396,06		5,00	
4696	473 095,75	1 332 376,89		5,00	
4697	473 082,34	1 332 370,06		5,00	
4698	473 049,34	1 332 348,92		5,00	
4699	473 028,61	1 332 332,56		5,00	
4700	472 990,29	1 332 292,56		5,00	
4701	472 982,06	1 332 281,17		5,00	
4702	472 970,53	1 332 280,86		5,00	
4703	472 943,29	1 332 281,05		5,00	
4704	472 873,70	1 332 275,65		5,00	
4705	472 810,45	1 332 246,89		5,00	
4706	472 760,85	1 332 198,22		5,00	
4707	472 752,59	1 332 186,65		5,00	
4708	472 718,61	1 332 106,47		5,00	
4709	472 715,66	1 332 094,58		5,00	
4710	472 710,78	1 332 077,00		5,00	
4711	472 704,50	1 332 049,55		5,00	
4712	472 699,75	1 332 015,71		5,00	
4713	472 698,43	1 331 991,24		5,00	
4714	472 699,31	1 331 958,83		5,00	
4715	472 700,96	1 331 943,62		5,00	
4716	472 703,86	1 331 925,08		5,00	
4717	472 683,22	1 331 912,55		5,00	

Раздел 2

Сведения о местоположении границ объекта					
1	2	3	4	5	6
4718	472 667,13	1 331 905,76		5,00	
4719	472 634,60	1 331 888,33		5,00	
4720	472 612,44	1 331 873,67		5,00	
4721	472 575,96	1 331 842,69		5,00	
4722	472 553,80	1 331 818,74		5,00	
4723	472 530,13	1 331 787,50		5,00	
4724	472 520,48	1 331 771,77		5,00	
4725	472 478,81	1 331 735,53		5,00	
4726	472 437,64	1 331 682,95		5,00	
4727	472 418,35	1 331 633,14		5,00	
4728	472 415,13	1 331 619,73		5,00	
4729	472 411,71	1 331 584,53		5,00	
4730	472 410,11	1 331 572,14		5,00	
4731	472 406,85	1 331 549,64		5,00	
4732	472 404,78	1 331 520,95		5,00	
4733	472 404,78	1 331 440,51		5,00	
4734	472 407,43	1 331 408,07		5,00	
4735	472 411,72	1 331 381,97		5,00	
4736	472 421,22	1 331 345,77		5,00	
4737	472 425,40	1 331 333,42		5,00	
4738	472 425,40	1 331 320,52		5,00	
4739	472 425,76	1 331 305,74		5,00	
4740	472 416,07	1 331 289,45		5,00	
4741	472 404,35	1 331 263,38		5,00	
4742	472 398,97	1 331 250,82		5,00	
4743	472 392,27	1 331 233,57		5,00	
4744	472 385,82	1 331 214,06		5,00	
4745	472 378,04	1 331 185,73	Фотограмметрический метод	5,00	—
4746	472 374,17	1 331 168,76		5,00	
4747	472 369,61	1 331 143,82		5,00	
4748	472 366,65	1 331 118,84		5,00	
4749	472 365,81	1 331 103,50		5,00	
4750	472 372,95	1 331 038,46		5,00	
4751	472 377,06	1 331 023,81		5,00	
4752	472 384,64	1 331 001,81		5,00	
4753	472 389,51	1 330 989,98		5,00	
4754	472 403,44	1 330 966,96		5,00	
4755	472 423,87	1 330 925,20		5,00	
4756	472 409,29	1 330 908,84		5,00	
4757	472 398,53	1 330 895,53		5,00	
4758	472 388,64	1 330 879,60		5,00	
4759	472 350,92	1 330 876,48		5,00	
4760	472 335,24	1 330 872,62		5,00	
4761	472 322,36	1 330 869,00		5,00	
4762	472 311,05	1 330 865,40		5,00	
4763	472 296,83	1 330 860,55		5,00	
4764	472 272,56	1 330 850,36		5,00	
4765	472 260,41	1 330 844,28		5,00	
4766	472 234,03	1 330 848,86		5,00	
4767	472 178,30	1 330 847,65		5,00	
4768	472 161,54	1 330 844,63		5,00	
4769	472 085,65	1 330 812,74		5,00	
4770	472 056,13	1 330 789,48		5,00	
4771	472 040,45	1 330 778,52		5,00	
4772	472 001,44	1 330 758,37		5,00	

Раздел 2

Сведения о местоположении границ объекта					
1	2	3	4	5	6
4773	471 986,08	1 330 747,87		5,00	
4774	471 971,42	1 330 737,06		5,00	
4775	471 934,60	1 330 701,83		5,00	
4776	471 907,89	1 330 658,44		5,00	
4777	471 889,65	1 330 598,72		5,00	
4778	471 860,13	1 330 595,34		5,00	
4779	471 844,91	1 330 596,17		5,00	
4780	471 787,49	1 330 590,97		5,00	
4781	471 771,35	1 330 584,52		5,00	
4782	471 752,49	1 330 583,60		5,00	
4783	471 736,19	1 330 583,26		5,00	
4784	471 703,46	1 330 581,38		5,00	
4785	471 688,81	1 330 579,32		5,00	
4786	471 649,60	1 330 569,71		5,00	
4787	471 621,30	1 330 561,23		5,00	
4788	471 601,69	1 330 554,51		5,00	
4789	471 586,96	1 330 548,59		5,00	
4790	471 553,01	1 330 531,01		5,00	
4791	471 532,63	1 330 518,62		5,00	
4792	471 520,94	1 330 512,65		5,00	
4793	471 504,19	1 330 505,60		5,00	
4794	471 488,38	1 330 498,11		5,00	
4795	471 473,98	1 330 490,51		5,00	
4796	471 457,72	1 330 480,91		5,00	
4797	471 442,04	1 330 470,63		5,00	
4798	471 390,81	1 330 435,70		5,00	
4799	471 380,00	1 330 424,53		5,00	
4800	471 349,24	1 330 383,23	Фотограмметрический метод	5,00	—
4801	471 339,85	1 330 366,48		5,00	
4802	471 331,79	1 330 350,45		5,00	
4803	471 325,44	1 330 336,28		5,00	
4804	471 319,95	1 330 325,80		5,00	
4805	471 312,74	1 330 310,51		5,00	
4806	471 304,19	1 330 290,19		5,00	
4807	471 299,86	1 330 280,13		5,00	
4808	471 293,34	1 330 269,38		5,00	
4809	471 277,84	1 330 244,85		5,00	
4810	471 272,13	1 330 234,36		5,00	
4811	471 262,30	1 330 218,48		5,00	
4812	471 229,02	1 330 181,44		5,00	
4813	471 206,78	1 330 152,95		5,00	
4814	471 197,02	1 330 137,91		5,00	
4815	471 188,21	1 330 124,46		5,00	
4816	471 174,33	1 330 101,04		5,00	
4817	471 168,60	1 330 090,40		5,00	
4818	471 162,94	1 330 079,09		5,00	
4819	471 143,19	1 330 012,91		5,00	
4820	471 137,29	1 329 997,49		5,00	
4821	471 124,07	1 329 953,31		5,00	
4822	471 115,66	1 329 937,09		5,00	
4823	471 101,03	1 329 922,51		5,00	
4824	471 059,33	1 329 923,82		5,00	
4825	470 994,20	1 329 902,77		5,00	
4826	470 981,93	1 329 896,22		5,00	
4827	470 923,94	1 329 852,35		5,00	

Раздел 2

Сведения о местоположении границ объекта					
1	2	3	4	5	6
4828	470 914,65	1 329 842,25		5,00	
4829	470 884,90	1 329 794,27		5,00	
4830	470 864,36	1 329 780,81		5,00	
4831	470 822,29	1 329 733,61		5,00	
4832	470 803,73	1 329 693,41		5,00	
4833	470 785,79	1 329 668,55		5,00	
4834	470 773,06	1 329 658,65		5,00	
4835	470 736,41	1 329 624,35		5,00	
4836	470 726,39	1 329 612,26		5,00	
4837	470 717,07	1 329 600,11		5,00	
4838	470 706,78	1 329 585,59		5,00	
4839	470 687,64	1 329 552,12		5,00	
4840	470 678,16	1 329 531,06		5,00	
4841	470 667,77	1 329 502,28		5,00	
4842	470 664,29	1 329 489,68		5,00	
4843	470 659,53	1 329 469,55		5,00	
4844	470 656,47	1 329 452,32		5,00	
4845	470 654,95	1 329 440,93		5,00	
4846	470 651,73	1 329 425,63		5,00	
4847	470 648,08	1 329 407,82		5,00	
4848	470 645,23	1 329 396,42		5,00	
4849	470 641,32	1 329 385,12		5,00	
4850	470 616,86	1 329 372,21		5,00	
4851	470 575,42	1 329 336,50		5,00	
4852	470 531,99	1 329 264,41		5,00	
4853	470 518,68	1 329 204,18		5,00	
4854	470 520,40	1 329 178,66		5,00	
4855	470 507,31	1 329 130,06	Фотограмметрический метод	5,00	—
4856	470 509,48	1 329 048,49		5,00	
4857	470 508,29	1 329 030,69		5,00	
4858	470 506,68	1 329 007,81		5,00	
4859	470 506,25	1 328 988,57		5,00	
4860	470 506,76	1 328 969,17		5,00	
4861	470 506,24	1 328 940,18		5,00	
4862	470 506,75	1 328 929,83		5,00	
4863	470 494,45	1 328 919,06		5,00	
4864	470 458,19	1 328 898,85		5,00	
4865	470 435,94	1 328 883,21		5,00	
4866	470 424,29	1 328 874,37		5,00	
4867	470 374,34	1 328 820,52		5,00	
4868	470 355,01	1 328 785,82		5,00	
4869	470 344,57	1 328 760,09		5,00	
4870	470 337,78	1 328 739,89		5,00	
4871	470 334,69	1 328 729,85		5,00	
4872	470 328,64	1 328 708,13		5,00	
4873	470 323,29	1 328 690,61		5,00	
4874	470 317,96	1 328 673,19		5,00	
4875	470 311,69	1 328 650,56		5,00	
4876	470 307,04	1 328 628,81		5,00	
4877	470 304,36	1 328 611,65		5,00	
4878	470 302,50	1 328 595,42		5,00	
4879	470 301,54	1 328 582,34		5,00	
4880	470 282,97	1 328 574,77		5,00	
4881	470 272,22	1 328 568,86		5,00	
4882	470 255,82	1 328 566,25		5,00	

Раздел 2

Сведения о местоположении границ объекта					
1	2	3	4	5	6
4883	470 237,28	1 328 563,22		5,00	
4884	470 218,76	1 328 559,68		5,00	
4885	470 204,70	1 328 556,64		5,00	
4886	470 183,43	1 328 552,54		5,00	
4887	470 170,73	1 328 550,37		5,00	
4888	470 130,34	1 328 575,68		5,00	
4889	470 116,20	1 328 580,83		5,00	
4890	470 041,07	1 328 592,75		5,00	
4891	470 025,91	1 328 592,24		5,00	
4892	469 959,67	1 328 578,55		5,00	
4893	469 946,56	1 328 573,41		5,00	
4894	469 926,39	1 328 564,87		5,00	
4895	469 881,47	1 328 538,19		5,00	
4896	469 869,39	1 328 528,68		5,00	
4897	469 859,35	1 328 520,40		5,00	
4898	469 845,71	1 328 510,86		5,00	
4899	469 830,80	1 328 499,81		5,00	
4900	469 817,87	1 328 489,82		5,00	
4901	469 792,96	1 328 466,80		5,00	
4902	469 782,17	1 328 454,98		5,00	
4903	469 772,60	1 328 443,69		5,00	
4904	469 764,12	1 328 432,89		5,00	
4905	469 753,47	1 328 417,98		5,00	
4906	469 742,16	1 328 400,50		5,00	
4907	469 731,53	1 328 384,67		5,00	
4908	469 716,67	1 328 362,63		5,00	
4909	469 706,85	1 328 348,52		5,00	
4910	469 698,24	1 328 335,04	Фотограмметрический метод	5,00	—
4911	469 691,05	1 328 322,70		5,00	
4912	469 677,61	1 328 322,64		5,00	
4913	469 639,24	1 328 320,65		5,00	
4914	469 556,78	1 328 292,77		5,00	
4915	469 508,93	1 328 255,81		5,00	
4916	469 496,42	1 328 238,72		5,00	
4917	469 484,03	1 328 235,78		5,00	
4918	469 459,25	1 328 230,42		5,00	
4919	469 441,13	1 328 225,28		5,00	
4920	469 399,94	1 328 208,45		5,00	
4921	469 382,97	1 328 199,20		5,00	
4922	469 318,12	1 328 142,79		5,00	
4923	469 307,78	1 328 128,85		5,00	
4924	469 299,68	1 328 118,47		5,00	
4925	469 291,02	1 328 107,85		5,00	
4926	469 267,14	1 328 093,25		5,00	
4927	469 242,71	1 328 075,67		5,00	
4928	469 220,19	1 328 056,73		5,00	
4929	469 207,80	1 328 046,35		5,00	
4930	469 190,38	1 328 048,32		5,00	
4931	469 167,84	1 328 049,60		5,00	
4932	469 150,88	1 328 049,60		5,00	
4933	469 109,15	1 328 045,19		5,00	
4934	469 089,87	1 328 041,08		5,00	
4935	469 075,17	1 328 037,36		5,00	
4936	469 057,69	1 328 032,22		5,00	
4937	469 013,35	1 328 013,10		5,00	

Раздел 2

Сведения о местоположении границ объекта					
1	2	3	4	5	6
4938	469 001,01	1 328 005,90		5,00	
4939	468 947,27	1 327 960,14		5,00	
4940	468 931,85	1 327 941,37		5,00	
4941	468 905,84	1 327 900,47		5,00	
4942	468 897,87	1 327 883,77		5,00	
4943	468 886,27	1 327 876,26		5,00	
4944	468 873,39	1 327 871,44		5,00	
4945	468 857,32	1 327 866,08		5,00	
4946	468 824,25	1 327 851,63		5,00	
4947	468 812,56	1 327 845,20		5,00	
4948	468 778,31	1 327 821,43		5,00	
4949	468 751,81	1 327 799,44		5,00	
4950	468 704,65	1 327 744,24		5,00	
4951	468 695,65	1 327 728,69		5,00	
4952	468 678,81	1 327 713,03		5,00	
4953	468 671,45	1 327 702,71		5,00	
4954	468 604,95	1 327 685,52		5,00	
4955	468 592,87	1 327 679,86		5,00	
4956	468 555,36	1 327 656,98		5,00	
4957	468 528,70	1 327 649,66		5,00	
4958	468 517,39	1 327 646,32		5,00	
4959	468 453,44	1 327 614,04		5,00	
4960	468 442,90	1 327 606,08		5,00	
4961	468 425,84	1 327 585,85		5,00	
4962	468 414,53	1 327 587,86		5,00	
4963	468 362,28	1 327 590,22		5,00	
4964	468 344,41	1 327 588,67		5,00	
4965	468 319,97	1 327 585,03	Фотограмметрический метод	5,00	—
4966	468 306,99	1 327 582,27		5,00	
4967	468 242,20	1 327 555,98		5,00	
4968	468 224,20	1 327 544,67		5,00	
4969	468 199,46	1 327 526,32		5,00	
4970	468 183,78	1 327 512,69		5,00	
4971	468 169,96	1 327 499,47		5,00	
4972	468 156,45	1 327 485,25		5,00	
4973	468 145,89	1 327 475,19		5,00	
4974	468 134,34	1 327 465,99		5,00	
4975	468 118,80	1 327 452,25		5,00	
4976	468 104,67	1 327 438,37		5,00	
4977	468 063,47	1 327 380,06		5,00	
4978	468 056,53	1 327 365,15		5,00	
4979	468 039,91	1 327 309,40		5,00	
4980	468 037,08	1 327 289,86		5,00	
4981	468 037,54	1 327 279,07		5,00	
4982	468 011,42	1 327 271,56		5,00	
4983	467 936,52	1 327 222,09		5,00	
4984	467 925,21	1 327 210,27		5,00	
4985	467 915,00	1 327 195,64		5,00	
4986	467 894,22	1 327 203,47		5,00	
4987	467 881,11	1 327 206,56		5,00	
4988	467 830,31	1 327 211,81		5,00	
4989	467 820,03	1 327 211,56		5,00	
4990	467 795,49	1 327 214,80		5,00	
4991	467 767,98	1 327 219,17		5,00	
4992	467 736,83	1 327 222,79		5,00	

Раздел 2

Сведения о местоположении границ объекта					
1	2	3	4	5	6
4993	467 721,06	1 327 223,87		5,00	
4994	467 703,32	1 327 224,39		5,00	
4995	467 683,28	1 327 223,96		5,00	
4996	467 665,29	1 327 222,68		5,00	
4997	467 634,36	1 327 218,02		5,00	
4998	467 616,62	1 327 213,90		5,00	
4999	467 568,22	1 327 195,83		5,00	
5000	467 555,11	1 327 188,89		5,00	
5001	467 519,39	1 327 164,71		5,00	
5002	467 491,58	1 327 147,32		5,00	
5003	467 473,84	1 327 136,01		5,00	
5004	467 453,39	1 327 122,33		5,00	
5005	467 437,17	1 327 110,20		5,00	
5006	467 423,55	1 327 098,89		5,00	
5007	467 391,92	1 327 065,84		5,00	
5008	467 383,67	1 327 054,94		5,00	
5009	467 351,79	1 326 992,63		5,00	
5010	467 347,97	1 326 980,13		5,00	
5011	467 339,22	1 326 922,13		5,00	
5012	467 339,19	1 326 909,57		5,00	
5013	467 346,12	1 326 864,11		5,00	
5014	467 316,63	1 326 785,64		5,00	
5015	467 314,57	1 326 771,50		5,00	
5016	467 312,92	1 326 729,63		5,00	
5017	467 313,94	1 326 713,95		5,00	
5018	467 318,64	1 326 682,06		5,00	
5019	467 321,72	1 326 668,70		5,00	
5020	467 331,18	1 326 638,71	Фотограмметрический метод	5,00	—
5021	467 336,04	1 326 626,69		5,00	
5022	467 342,32	1 326 603,31		5,00	
5023	467 342,86	1 326 585,17		5,00	
5024	467 345,09	1 326 560,34		5,00	
5025	467 347,17	1 326 546,68		5,00	
5026	467 356,98	1 326 515,20		5,00	
5027	467 354,74	1 326 483,95		5,00	
5028	467 355,26	1 326 467,75		5,00	
5029	467 356,50	1 326 450,92		5,00	
5030	467 358,30	1 326 435,50		5,00	
5031	467 360,10	1 326 420,08		5,00	
5032	467 361,90	1 326 404,65		5,00	
5033	467 370,46	1 326 365,68		5,00	
5034	467 351,10	1 326 318,16		5,00	
5035	467 338,65	1 326 262,46		5,00	
5036	467 318,45	1 326 235,56		5,00	
5037	467 305,38	1 326 215,93		5,00	
5038	467 294,45	1 326 197,42		5,00	
5039	467 282,55	1 326 174,55		5,00	
5040	467 274,50	1 326 159,28		5,00	
5041	467 258,46	1 326 118,62		5,00	
5042	467 253,30	1 326 099,70		5,00	
5043	467 250,36	1 326 087,41		5,00	
5044	467 246,35	1 326 067,92		5,00	
5045	467 243,82	1 326 043,07		5,00	
5046	467 178,26	1 326 007,89		5,00	
5047	467 131,96	1 325 955,66		5,00	

Раздел 2

Сведения о местоположении границ объекта					
1	2	3	4	5	6
5048	467 122,84	1 325 940,44		5,00	
5049	467 115,10	1 325 926,53		5,00	
5050	467 107,63	1 325 911,70		5,00	
5051	467 101,35	1 325 897,81		5,00	
5052	467 085,51	1 325 843,22		5,00	
5053	467 083,61	1 325 829,63		5,00	
5054	467 083,71	1 325 773,19		5,00	
5055	467 099,58	1 325 719,03		5,00	
5056	467 104,73	1 325 707,72		5,00	
5057	467 123,76	1 325 680,26		5,00	
5058	467 135,03	1 325 650,08		5,00	
5059	467 150,26	1 325 620,18		5,00	
5060	467 156,78	1 325 606,53		5,00	
5061	467 163,46	1 325 594,45		5,00	
5062	467 187,26	1 325 564,26		5,00	
5063	467 200,46	1 325 543,46		5,00	
5064	467 220,89	1 325 512,99		5,00	
5065	467 236,36	1 325 490,75		5,00	
5066	467 252,85	1 325 468,32		5,00	
5067	467 271,27	1 325 446,80		5,00	
5068	467 284,13	1 325 433,77		5,00	
5069	467 279,67	1 325 419,03		5,00	
5070	467 272,23	1 325 395,93		5,00	
5071	467 263,63	1 325 374,26		5,00	
5072	467 255,56	1 325 349,21		5,00	
5073	467 247,44	1 325 316,90		5,00	
5074	467 243,97	1 325 299,98		5,00	
5075	467 240,48	1 325 278,32	Фотограмметрический метод	5,00	—
5076	467 241,80	1 325 207,45		5,00	
5077	467 245,62	1 325 188,28		5,00	
5078	467 270,94	1 325 123,36		5,00	
5079	467 279,18	1 325 109,82		5,00	
5080	467 310,77	1 325 070,26		5,00	
5081	467 351,28	1 325 039,89		5,00	
5082	467 362,03	1 325 023,65		5,00	
5083	467 385,08	1 324 986,26		5,00	
5084	467 395,53	1 324 972,85		5,00	
5085	467 412,30	1 324 953,11		5,00	
5086	467 432,74	1 324 935,19		5,00	
5087	467 436,26	1 324 923,47		5,00	
5088	467 441,91	1 324 908,07		5,00	
5089	467 482,24	1 324 841,81		5,00	
5090	467 491,70	1 324 831,49		5,00	
5091	467 530,86	1 324 798,48		5,00	
5092	467 577,13	1 324 776,49		5,00	
5093	467 600,63	1 324 765,36		5,00	
5094	467 619,26	1 324 757,05		5,00	
5095	467 631,20	1 324 752,96		5,00	
5096	467 689,33	1 324 723,36		5,00	
5097	467 728,48	1 324 654,28		5,00	
5098	467 739,65	1 324 641,67		5,00	
5099	467 786,96	1 324 602,51		5,00	
5100	467 800,43	1 324 594,49		5,00	
5101	467 863,38	1 324 570,23		5,00	
5102	467 930,82	1 324 568,28		5,00	

Раздел 2

Сведения о местоположении границ объекта					
1	2	3	4	5	6
5103	467 995,06	1 324 588,87		5,00	
5104	468 005,73	1 324 593,80		5,00	
5105	468 020,03	1 324 599,44		5,00	
5106	468 051,26	1 324 555,50		5,00	
5107	468 103,29	1 324 517,59		5,00	
5108	468 171,05	1 324 495,05		5,00	
5109	468 191,16	1 324 492,62		5,00	
5110	468 201,89	1 324 491,82		5,00	
5111	468 253,50	1 324 494,64		5,00	
5112	468 264,02	1 324 496,60		5,00	
5113	468 316,33	1 324 503,52		5,00	
5114	468 323,90	1 324 483,76		5,00	
5115	468 344,39	1 324 445,05		5,00	
5116	468 354,11	1 324 430,57		5,00	
5117	468 358,58	1 324 411,48		5,00	
5118	468 369,15	1 324 326,61		5,00	
5119	468 376,02	1 324 307,12		5,00	
5120	468 404,62	1 324 253,68		5,00	
5121	468 414,94	1 324 239,93		5,00	
5122	468 429,38	1 324 222,77		5,00	
5123	468 442,84	1 324 208,48		5,00	
5124	468 458,61	1 324 193,48		5,00	
5125	468 468,10	1 324 175,33		5,00	
5126	468 467,29	1 324 135,27		5,00	
5127	468 468,76	1 324 116,23		5,00	
5128	468 471,97	1 324 092,85		5,00	
5129	468 474,51	1 324 080,05		5,00	
5130	468 474,17	1 324 066,01	Фотограмметрический метод	5,00	—
5131	468 473,08	1 324 050,70		5,00	
5132	468 472,61	1 324 040,46		5,00	
5133	468 472,23	1 324 021,36		5,00	
5134	468 472,50	1 324 006,12		5,00	
5135	468 473,51	1 323 988,25		5,00	
5136	468 489,89	1 323 919,50		5,00	
5137	468 496,32	1 323 904,76		5,00	
5138	468 511,74	1 323 876,06		5,00	
5139	468 562,21	1 323 812,65		5,00	
5140	468 573,60	1 323 802,99		5,00	
5141	468 609,36	1 323 768,41		5,00	
5142	468 618,27	1 323 754,68		5,00	
5143	468 626,61	1 323 742,78		5,00	
5144	468 639,23	1 323 719,85		5,00	
5145	468 654,72	1 323 692,72		5,00	
5146	468 661,57	1 323 666,64		5,00	
5147	468 667,18	1 323 638,44		5,00	
5148	468 671,78	1 323 613,38		5,00	
5149	468 674,17	1 323 597,89		5,00	
5150	468 676,50	1 323 581,26		5,00	
5151	468 676,98	1 323 571,16		5,00	
5152	468 658,21	1 323 554,39		5,00	
5153	468 646,59	1 323 543,78		5,00	
5154	468 631,98	1 323 533,15		5,00	
5155	468 610,98	1 323 517,77		5,00	
5156	468 587,27	1 323 497,13		5,00	
5157	468 576,39	1 323 486,03		5,00	

Раздел 2

Сведения о местоположении границ объекта					
1	2	3	4	5	6
5158	468 564,74	1 323 474,72		5,00	
5159	468 548,94	1 323 457,46		5,00	
5160	468 537,28	1 323 443,13		5,00	
5161	468 504,39	1 323 385,04		5,00	
5162	468 492,46	1 323 319,36		5,00	
5163	468 498,96	1 323 277,89		5,00	
5164	468 507,93	1 323 284,79		5,00	
5165	468 527,41	1 323 295,68		5,00	
5166	468 550,34	1 323 304,85		5,00	
5167	468 570,40	1 323 310,01		5,00	
5168	468 599,63	1 323 316,88		5,00	
5169	468 631,16	1 323 320,90		5,00	
5170	468 666,70	1 323 322,04		5,00	
5171	468 692,44	1 323 316,93		5,00	
5172	468 704,10	1 323 331,26		5,00	
5173	468 717,47	1 323 344,25		5,00	
5174	468 730,04	1 323 357,06		5,00	
5175	468 744,98	1 323 368,14		5,00	
5176	468 762,56	1 323 380,17		5,00	
5177	468 777,84	1 323 392,78		5,00	
5178	468 791,41	1 323 405,20		5,00	
5179	468 807,46	1 323 419,53		5,00	
5180	468 824,27	1 323 434,62		5,00	
5181	468 835,16	1 323 448,00		5,00	
5182	468 845,10	1 323 460,99		5,00	
5183	468 854,65	1 323 479,33		5,00	
5184	468 863,44	1 323 491,94		5,00	
5185	468 872,80	1 323 514,68	Фотограмметрический метод	5,00	—
5186	468 879,11	1 323 541,43		5,00	
5187	468 880,83	1 323 566,65		5,00	
5188	468 879,11	1 323 584,61		5,00	
5189	468 874,56	1 323 609,10		5,00	
5190	468 872,04	1 323 627,02		5,00	
5191	468 868,98	1 323 646,89		5,00	
5192	468 864,64	1 323 670,23		5,00	
5193	468 859,54	1 323 701,87		5,00	
5194	468 855,80	1 323 714,34		5,00	
5195	468 850,69	1 323 735,12		5,00	
5196	468 847,77	1 323 756,75		5,00	
5197	468 840,51	1 323 773,76		5,00	
5198	468 828,28	1 323 792,10		5,00	
5199	468 814,72	1 323 815,79		5,00	
5200	468 806,89	1 323 830,12		5,00	
5201	468 796,38	1 323 849,03		5,00	
5202	468 782,05	1 323 869,48		5,00	
5203	468 772,49	1 323 884,76		5,00	
5204	468 762,94	1 323 905,01		5,00	
5205	468 748,23	1 323 913,80		5,00	
5206	468 731,42	1 323 926,03		5,00	
5207	468 714,79	1 323 945,90		5,00	
5208	468 701,42	1 323 956,79		5,00	
5209	468 691,90	1 323 964,90		5,00	
5210	468 687,87	1 323 972,01		5,00	
5211	468 679,63	1 323 984,75		5,00	
5212	468 673,19	1 323 999,49		5,00	

Раздел 2

Сведения о местоположении границ объекта					
1	2	3	4	5	6
5213	468 672,19	1 324 017,36		5,00	
5214	468 672,57	1 324 036,46		5,00	
5215	468 673,66	1 324 051,78		5,00	
5216	468 676,21	1 324 062,23		5,00	
5217	468 676,08	1 324 073,76		5,00	
5218	468 674,07	1 324 091,06		5,00	
5219	468 673,66	1 324 103,39		5,00	
5220	468 671,99	1 324 112,37		5,00	
5221	468 668,17	1 324 131,68		5,00	
5222	468 666,69	1 324 150,71		5,00	
5223	468 668,18	1 324 167,15		5,00	
5224	468 667,99	1 324 190,07		5,00	
5225	468 667,22	1 324 212,81		5,00	
5226	468 667,03	1 324 232,68		5,00	
5227	468 665,31	1 324 251,21		5,00	
5228	468 662,06	1 324 264,97		5,00	
5229	468 656,14	1 324 277,58		5,00	
5230	468 648,31	1 324 289,23		5,00	
5231	468 639,75	1 324 296,57		5,00	
5232	468 625,80	1 324 310,92		5,00	
5233	468 611,19	1 324 326,20		5,00	
5234	468 588,40	1 324 345,64		5,00	
5235	468 574,94	1 324 359,93		5,00	
5236	468 564,62	1 324 373,68		5,00	
5237	468 557,74	1 324 393,17		5,00	
5238	468 559,27	1 324 409,79		5,00	
5239	468 561,57	1 324 426,22		5,00	
5240	468 561,57	1 324 439,79	Фотограмметрический метод	5,00	—
5241	468 557,36	1 324 456,98		5,00	
5242	468 553,92	1 324 475,52		5,00	
5243	468 548,00	1 324 494,05		5,00	
5244	468 540,93	1 324 511,82		5,00	
5245	468 530,42	1 324 528,25		5,00	
5246	468 520,16	1 324 542,04		5,00	
5247	468 510,44	1 324 556,52		5,00	
5248	468 506,49	1 324 565,37		5,00	
5249	468 503,47	1 324 574,76		5,00	
5250	468 505,39	1 324 595,12		5,00	
5251	468 501,19	1 324 609,07		5,00	
5252	468 495,46	1 324 627,98		5,00	
5253	468 490,30	1 324 645,18		5,00	
5254	468 483,96	1 324 655,46		5,00	
5255	468 478,80	1 324 664,44		5,00	
5256	468 472,17	1 324 674,23		5,00	
5257	468 464,59	1 324 682,68		5,00	
5258	468 454,40	1 324 693,67		5,00	
5259	468 443,30	1 324 707,66		5,00	
5260	468 430,50	1 324 719,50		5,00	
5261	468 415,02	1 324 725,61		5,00	
5262	468 401,46	1 324 729,44		5,00	
5263	468 386,36	1 324 734,40		5,00	
5264	468 363,78	1 324 736,84		5,00	
5265	468 347,42	1 324 735,50		5,00	
5266	468 337,03	1 324 733,62		5,00	
5267	468 327,11	1 324 729,60		5,00	

Раздел 2

Сведения о местоположении границ объекта					
1	2	3	4	5	6
5268	468 318,13	1 324 725,17		5,00	
5269	468 311,16	1 324 719,81		5,00	
5270	468 294,40	1 324 708,68		5,00	
5271	468 287,70	1 324 703,72		5,00	
5272	468 280,46	1 324 699,57		5,00	
5273	468 272,28	1 324 697,15		5,00	
5274	468 264,03	1 324 697,15		5,00	
5275	468 249,02	1 324 696,35		5,00	
5276	468 232,66	1 324 694,21		5,00	
5277	468 216,84	1 324 691,26		5,00	
5278	468 206,12	1 324 692,06		5,00	
5279	468 199,62	1 324 693,00		5,00	
5280	468 193,52	1 324 696,08		5,00	
5281	468 189,97	1 324 703,32		5,00	
5282	468 187,82	1 324 712,17		5,00	
5283	468 185,21	1 324 719,68		5,00	
5284	468 175,82	1 324 739,79		5,00	
5285	468 165,16	1 324 751,58		5,00	
5286	468 156,85	1 324 759,36		5,00	
5287	468 143,14	1 324 773,57		5,00	
5288	468 124,61	1 324 783,89		5,00	
5289	468 108,94	1 324 789,81		5,00	
5290	468 087,93	1 324 794,21		5,00	
5291	468 068,25	1 324 801,66		5,00	
5292	468 054,68	1 324 806,62		5,00	
5293	468 033,67	1 324 811,40		5,00	
5294	468 018,76	1 324 812,74		5,00	
5295	468 007,11	1 324 809,87	Фотограмметрический метод	5,00	—
5296	467 995,46	1 324 806,43		5,00	
5297	467 983,90	1 324 801,56		5,00	
5298	467 967,27	1 324 790,67		5,00	
5299	467 947,79	1 324 786,37		5,00	
5300	467 931,45	1 324 779,49		5,00	
5301	467 917,12	1 324 773,76		5,00	
5302	467 902,79	1 324 766,31		5,00	
5303	467 889,32	1 324 774,33		5,00	
5304	467 878,14	1 324 786,94		5,00	
5305	467 878,72	1 324 804,14		5,00	
5306	467 865,53	1 324 822,77		5,00	
5307	467 858,94	1 324 832,80		5,00	
5308	467 847,48	1 324 848,27		5,00	
5309	467 832,00	1 324 861,17		5,00	
5310	467 827,71	1 324 872,92		5,00	
5311	467 821,11	1 324 879,51		5,00	
5312	467 808,50	1 324 888,68		5,00	
5313	467 797,90	1 324 897,28		5,00	
5314	467 781,85	1 324 903,59		5,00	
5315	467 764,94	1 324 909,03		5,00	
5316	467 750,33	1 324 913,62		5,00	
5317	467 731,41	1 324 927,37		5,00	
5318	467 718,23	1 324 935,40		5,00	
5319	467 700,75	1 324 939,70		5,00	
5320	467 682,12	1 324 948,01		5,00	
5321	467 667,79	1 324 956,03		5,00	
5322	467 652,31	1 324 962,34		5,00	

Раздел 2

Сведения о местоположении границ объекта					
1	2	3	4	5	6
5323	467 639,13	1 324 966,64		5,00	
5324	467 629,67	1 324 976,95		5,00	
5325	467 624,02	1 324 992,36		5,00	
5326	467 620,47	1 325 007,38		5,00	
5327	467 621,65	1 325 029,40		5,00	
5328	467 619,64	1 325 046,31		5,00	
5329	467 616,49	1 325 056,63		5,00	
5330	467 610,76	1 325 069,24		5,00	
5331	467 602,73	1 325 076,11		5,00	
5332	467 594,42	1 325 074,11		5,00	
5333	467 578,17	1 325 074,41		5,00	
5334	467 563,36	1 325 084,19		5,00	
5335	467 553,23	1 325 095,86		5,00	
5336	467 542,78	1 325 109,26		5,00	
5337	467 535,54	1 325 124,55		5,00	
5338	467 532,80	1 325 143,75		5,00	
5339	467 522,77	1 325 157,50		5,00	
5340	467 509,30	1 325 170,40		5,00	
5341	467 498,34	1 325 178,57		5,00	
5342	467 486,94	1 325 189,83		5,00	
5343	467 474,81	1 325 199,76		5,00	
5344	467 450,01	1 325 213,83		5,00	
5345	467 441,76	1 325 227,37		5,00	
5346	467 437,94	1 325 246,54		5,00	
5347	467 441,43	1 325 268,20		5,00	
5348	467 449,54	1 325 300,51		5,00	
5349	467 460,56	1 325 328,31		5,00	
5350	467 470,59	1 325 359,41	Фотограмметрический метод	5,00	—
5351	467 477,27	1 325 381,52		5,00	
5352	467 482,41	1 325 400,54		5,00	
5353	467 485,24	1 325 421,62		5,00	
5354	467 489,61	1 325 434,73		5,00	
5355	467 491,41	1 325 448,09		5,00	
5356	467 485,75	1 325 459,92		5,00	
5357	467 483,95	1 325 473,80		5,00	
5358	467 484,98	1 325 489,22		5,00	
5359	467 479,84	1 325 502,84		5,00	
5360	467 471,36	1 325 513,12		5,00	
5361	467 463,13	1 325 526,23		5,00	
5362	467 453,11	1 325 540,63		5,00	
5363	467 443,85	1 325 556,31		5,00	
5364	467 430,49	1 325 570,19		5,00	
5365	467 413,64	1 325 587,26		5,00	
5366	467 400,41	1 325 605,15		5,00	
5367	467 386,79	1 325 624,68		5,00	
5368	467 369,31	1 325 650,65		5,00	
5369	467 350,55	1 325 680,21		5,00	
5370	467 338,47	1 325 691,26		5,00	
5371	467 331,78	1 325 703,34		5,00	
5372	467 327,93	1 325 712,85		5,00	
5373	467 320,84	1 325 724,07		5,00	
5374	467 311,65	1 325 747,13		5,00	
5375	467 307,83	1 325 766,79		5,00	
5376	467 295,80	1 325 781,48		5,00	
5377	467 286,80	1 325 790,48		5,00	

Раздел 2

Сведения о местоположении границ объекта					
1	2	3	4	5	6
5378	467 281,66	1 325 801,79		5,00	
5379	467 283,57	1 325 815,37		5,00	
5380	467 289,85	1 325 829,26		5,00	
5381	467 297,59	1 325 843,17		5,00	
5382	467 302,48	1 325 851,14		5,00	
5383	467 309,44	1 325 853,45		5,00	
5384	467 317,62	1 325 853,31		5,00	
5385	467 323,92	1 325 854,52		5,00	
5386	467 334,51	1 325 859,75		5,00	
5387	467 346,43	1 325 874,28		5,00	
5388	467 369,10	1 325 885,89		5,00	
5389	467 381,16	1 325 889,64		5,00	
5390	467 397,45	1 325 892,99		5,00	
5391	467 420,51	1 325 898,89		5,00	
5392	467 430,37	1 325 906,53		5,00	
5393	467 436,06	1 325 914,98		5,00	
5394	467 439,62	1 325 926,51		5,00	
5395	467 440,89	1 325 937,50		5,00	
5396	467 442,50	1 325 961,10		5,00	
5397	467 442,50	1 325 982,01		5,00	
5398	467 442,24	1 326 006,67		5,00	
5399	467 442,24	1 326 027,59		5,00	
5400	467 446,25	1 326 047,08		5,00	
5401	467 451,41	1 326 065,99		5,00	
5402	467 459,72	1 326 081,76		5,00	
5403	467 471,87	1 326 105,11		5,00	
5404	467 484,94	1 326 124,74		5,00	
5405	467 496,69	1 326 136,21	Фотограмметрический метод	5,00	—
5406	467 514,18	1 326 149,39		5,00	
5407	467 529,37	1 326 164,87		5,00	
5408	467 542,05	1 326 181,96		5,00	
5409	467 545,70	1 326 196,10		5,00	
5410	467 543,20	1 326 209,08		5,00	
5411	467 540,38	1 326 231,45		5,00	
5412	467 537,55	1 326 240,44		5,00	
5413	467 538,06	1 326 247,13		5,00	
5414	467 542,95	1 326 250,72		5,00	
5415	467 553,61	1 326 251,62		5,00	
5416	467 561,97	1 326 254,45		5,00	
5417	467 566,72	1 326 259,72		5,00	
5418	467 565,70	1 326 268,97		5,00	
5419	467 562,87	1 326 276,81		5,00	
5420	467 562,74	1 326 285,04		5,00	
5421	467 566,08	1 326 289,41		5,00	
5422	467 573,41	1 326 291,85		5,00	
5423	467 585,49	1 326 298,02		5,00	
5424	467 593,20	1 326 303,42		5,00	
5425	467 597,57	1 326 312,67		5,00	
5426	467 597,06	1 326 322,18		5,00	
5427	467 592,43	1 326 331,44		5,00	
5428	467 587,80	1 326 340,18		5,00	
5429	467 583,43	1 326 350,20		5,00	
5430	467 580,60	1 326 362,28		5,00	
5431	467 576,49	1 326 376,16		5,00	
5432	467 572,38	1 326 391,33		5,00	

Раздел 2

Сведения о местоположении границ объекта					
1	2	3	4	5	6
5433	467 567,75	1 326 403,15		5,00	
5434	467 564,92	1 326 414,46		5,00	
5435	467 560,55	1 326 427,83		5,00	
5436	467 558,76	1 326 443,25		5,00	
5437	467 556,96	1 326 458,68		5,00	
5438	467 555,16	1 326 474,10		5,00	
5439	467 554,64	1 326 490,29		5,00	
5440	467 557,73	1 326 507,77		5,00	
5441	467 558,24	1 326 522,68		5,00	
5442	467 557,73	1 326 534,25		5,00	
5443	467 554,13	1 326 552,24		5,00	
5444	467 549,24	1 326 567,92		5,00	
5445	467 544,87	1 326 576,92		5,00	
5446	467 542,79	1 326 590,57		5,00	
5447	467 542,27	1 326 609,60		5,00	
5448	467 542,27	1 326 627,33		5,00	
5449	467 538,93	1 326 643,78		5,00	
5450	467 534,05	1 326 660,23		5,00	
5451	467 531,48	1 326 676,17		5,00	
5452	467 527,40	1 326 686,93		5,00	
5453	467 521,48	1 326 701,59		5,00	
5454	467 516,60	1 326 713,67		5,00	
5455	467 513,51	1 326 727,03		5,00	
5456	467 512,49	1 326 742,71		5,00	
5457	467 514,54	1 326 756,85		5,00	
5458	467 523,64	1 326 770,89		5,00	
5459	467 535,46	1 326 784,77		5,00	
5460	467 548,99	1 326 799,01	Фотограмметрический метод	5,00	—
5461	467 561,55	1 326 812,66		5,00	
5462	467 567,33	1 326 823,85		5,00	
5463	467 570,93	1 326 832,20		5,00	
5464	467 571,58	1 326 842,48		5,00	
5465	467 567,85	1 326 853,66		5,00	
5466	467 563,38	1 326 866,61		5,00	
5467	467 548,99	1 326 883,83		5,00	
5468	467 542,14	1 326 899,67		5,00	
5469	467 539,19	1 326 909,06		5,00	
5470	467 539,22	1 326 921,62		5,00	
5471	467 543,04	1 326 934,12		5,00	
5472	467 551,30	1 326 945,01		5,00	
5473	467 564,92	1 326 956,32		5,00	
5474	467 581,38	1 326 967,37		5,00	
5475	467 599,11	1 326 978,68		5,00	
5476	467 611,42	1 326 983,79		5,00	
5477	467 621,96	1 326 990,80		5,00	
5478	467 633,52	1 326 999,28		5,00	
5479	467 648,69	1 327 012,13		5,00	
5480	467 661,80	1 327 019,07		5,00	
5481	467 679,54	1 327 023,19		5,00	
5482	467 697,53	1 327 024,47		5,00	
5483	467 715,27	1 327 023,96		5,00	
5484	467 736,60	1 327 021,64		5,00	
5485	467 764,10	1 327 017,27		5,00	
5486	467 779,53	1 327 012,90		5,00	
5487	467 793,92	1 327 007,76		5,00	

Раздел 2

Сведения о местоположении границ объекта					
1	2	3	4	5	6
5488	467 805,49	1 327 006,48		5,00	
5489	467 815,00	1 327 008,79		5,00	
5490	467 825,03	1 327 011,62		5,00	
5491	467 835,31	1 327 011,88		5,00	
5492	467 848,42	1 327 008,79		5,00	
5493	467 865,77	1 326 999,54		5,00	
5494	467 877,59	1 326 991,76		5,00	
5495	467 888,52	1 326 983,34		5,00	
5496	467 899,31	1 326 968,18		5,00	
5497	467 906,51	1 326 956,87		5,00	
5498	467 913,96	1 326 949,67		5,00	
5499	467 922,70	1 326 944,27		5,00	
5500	467 936,58	1 326 940,42		5,00	
5501	467 952,01	1 326 938,87		5,00	
5502	467 963,57	1 326 940,42		5,00	
5503	467 977,45	1 326 944,79		5,00	
5504	467 991,34	1 326 949,16		5,00	
5505	468 004,70	1 326 959,95		5,00	
5506	468 018,07	1 326 972,29		5,00	
5507	468 025,01	1 326 980,77		5,00	
5508	468 031,95	1 326 987,97		5,00	
5509	468 041,97	1 326 997,22		5,00	
5510	468 049,17	1 327 008,28		5,00	
5511	468 051,74	1 327 017,02		5,00	
5512	468 054,31	1 327 030,38		5,00	
5513	468 058,68	1 327 046,83		5,00	
5514	468 063,82	1 327 059,94		5,00	
5515	468 069,73	1 327 072,03	Фотограмметрический метод	5,00	—
5516	468 081,05	1 327 083,85		5,00	
5517	468 089,53	1 327 087,45		5,00	
5518	468 100,84	1 327 086,48		5,00	
5519	468 110,61	1 327 079,74		5,00	
5520	468 117,80	1 327 072,03		5,00	
5521	468 128,60	1 327 066,37		5,00	
5522	468 149,68	1 327 073,05		5,00	
5523	468 167,41	1 327 075,88		5,00	
5524	468 182,84	1 327 079,48		5,00	
5525	468 194,92	1 327 086,93		5,00	
5526	468 202,63	1 327 095,67		5,00	
5527	468 206,23	1 327 106,47		5,00	
5528	468 212,65	1 327 123,18		5,00	
5529	468 218,31	1 327 134,74		5,00	
5530	468 232,19	1 327 141,94		5,00	
5531	468 245,04	1 327 146,31		5,00	
5532	468 258,92	1 327 147,08		5,00	
5533	468 270,23	1 327 143,48		5,00	
5534	468 280,26	1 327 142,71		5,00	
5535	468 288,74	1 327 147,34		5,00	
5536	468 294,40	1 327 157,88		5,00	
5537	468 296,97	1 327 172,02		5,00	
5538	468 296,71	1 327 186,67		5,00	
5539	468 292,60	1 327 200,04		5,00	
5540	468 284,88	1 327 209,03		5,00	
5541	468 273,06	1 327 215,20		5,00	
5542	468 256,61	1 327 224,45		5,00	

Раздел 2

Сведения о местоположении границ объекта					
1	2	3	4	5	6
5543	468 246,84	1 327 233,97		5,00	
5544	468 238,36	1 327 246,82		5,00	
5545	468 235,02	1 327 261,21		5,00	
5546	468 237,84	1 327 280,75		5,00	
5547	468 244,78	1 327 295,66		5,00	
5548	468 258,92	1 327 309,54		5,00	
5549	468 272,80	1 327 320,59		5,00	
5550	468 286,17	1 327 331,90		5,00	
5551	468 300,31	1 327 346,30		5,00	
5552	468 314,96	1 327 361,72		5,00	
5553	468 330,64	1 327 375,34		5,00	
5554	468 348,63	1 327 386,65		5,00	
5555	468 361,61	1 327 389,42		5,00	
5556	468 379,48	1 327 390,96		5,00	
5557	468 396,44	1 327 387,94		5,00	
5558	468 411,35	1 327 384,60		5,00	
5559	468 428,57	1 327 377,91		5,00	
5560	468 438,60	1 327 371,74		5,00	
5561	468 452,48	1 327 361,46		5,00	
5562	468 464,82	1 327 348,87		5,00	
5563	468 478,44	1 327 335,24		5,00	
5564	468 493,35	1 327 323,42		5,00	
5565	468 508,26	1 327 316,99		5,00	
5566	468 521,88	1 327 313,65		5,00	
5567	468 535,51	1 327 316,22		5,00	
5568	468 547,07	1 327 322,13		5,00	
5569	468 552,73	1 327 327,02		5,00	
5570	468 559,93	1 327 338,84	Фотограмметрический метод	5,00	—
5571	468 565,07	1 327 351,95		5,00	
5572	468 562,50	1 327 374,83		5,00	
5573	468 555,30	1 327 393,08		5,00	
5574	468 552,47	1 327 415,44		5,00	
5575	468 556,33	1 327 432,66		5,00	
5576	468 563,52	1 327 446,54		5,00	
5577	468 574,06	1 327 454,51		5,00	
5578	468 585,37	1 327 457,85		5,00	
5579	468 599,00	1 327 457,60		5,00	
5580	468 611,85	1 327 460,17		5,00	
5581	468 627,79	1 327 465,44		5,00	
5582	468 639,48	1 327 470,96		5,00	
5583	468 652,98	1 327 479,19		5,00	
5584	468 666,34	1 327 489,99		5,00	
5585	468 677,65	1 327 498,73		5,00	
5586	468 689,74	1 327 504,38		5,00	
5587	468 701,05	1 327 505,15		5,00	
5588	468 716,73	1 327 506,18		5,00	
5589	468 732,66	1 327 504,64		5,00	
5590	468 747,57	1 327 504,38		5,00	
5591	468 765,31	1 327 504,89		5,00	
5592	468 780,47	1 327 502,07		5,00	
5593	468 795,64	1 327 500,78		5,00	
5594	468 815,95	1 327 502,07		5,00	
5595	468 829,83	1 327 506,69		5,00	
5596	468 843,19	1 327 512,61		5,00	
5597	468 852,70	1 327 520,83		5,00	

Раздел 2

Сведения о местоположении границ объекта					
1	2	3	4	5	6
5598	468 862,60	1 327 529,83		5,00	
5599	468 863,11	1 327 538,18		5,00	
5600	468 857,07	1 327 547,05		5,00	
5601	468 849,75	1 327 555,15		5,00	
5602	468 838,18	1 327 559,13		5,00	
5603	468 831,37	1 327 567,74		5,00	
5604	468 831,11	1 327 582,14		5,00	
5605	468 841,65	1 327 596,92		5,00	
5606	468 855,15	1 327 603,99		5,00	
5607	468 862,99	1 327 614,27		5,00	
5608	468 868,77	1 327 628,53		5,00	
5609	468 877,77	1 327 644,09		5,00	
5610	468 896,79	1 327 659,51		5,00	
5611	468 908,87	1 327 669,92		5,00	
5612	468 920,56	1 327 676,35		5,00	
5613	468 938,30	1 327 682,26		5,00	
5614	468 951,41	1 327 686,88		5,00	
5615	468 971,20	1 327 694,85		5,00	
5616	468 988,42	1 327 704,11		5,00	
5617	469 004,88	1 327 712,85		5,00	
5618	469 023,90	1 327 727,24		5,00	
5619	469 040,35	1 327 738,29		5,00	
5620	469 053,46	1 327 750,63		5,00	
5621	469 063,74	1 327 763,74		5,00	
5622	469 070,42	1 327 779,68		5,00	
5623	469 078,39	1 327 797,67		5,00	
5624	469 086,36	1 327 814,38		5,00	
5625	469 101,78	1 327 833,14	Фотограмметрический метод	5,00	—
5626	469 114,12	1 327 840,34		5,00	
5627	469 131,60	1 327 845,48		5,00	
5628	469 150,88	1 327 849,60		5,00	
5629	469 167,84	1 327 849,60		5,00	
5630	469 192,78	1 327 846,77		5,00	
5631	469 209,61	1 327 846,00		5,00	
5632	469 226,07	1 327 839,57		5,00	
5633	469 243,03	1 327 830,32		5,00	
5634	469 253,83	1 327 824,66		5,00	
5635	469 265,91	1 327 818,75		5,00	
5636	469 278,25	1 327 816,69		5,00	
5637	469 287,50	1 327 822,35		5,00	
5638	469 295,47	1 327 833,14		5,00	
5639	469 303,05	1 327 849,08		5,00	
5640	469 311,28	1 327 864,25		5,00	
5641	469 318,47	1 327 875,81		5,00	
5642	469 332,87	1 327 890,21		5,00	
5643	469 348,81	1 327 903,58		5,00	
5644	469 371,43	1 327 922,60		5,00	
5645	469 399,19	1 327 939,56		5,00	
5646	469 418,98	1 327 952,93		5,00	
5647	469 432,60	1 327 964,75		5,00	
5648	469 445,71	1 327 980,18		5,00	
5649	469 457,28	1 327 995,34		5,00	
5650	469 466,92	1 328 007,68		5,00	
5651	469 478,74	1 328 023,62		5,00	
5652	469 495,71	1 328 032,87		5,00	

Раздел 2

Сведения о местоположении границ объекта					
1	2	3	4	5	6
5653	469 513,83	1 328 038,01		5,00	
5654	469 532,60	1 328 040,84		5,00	
5655	469 547,25	1 328 045,21		5,00	
5656	469 563,96	1 328 050,09		5,00	
5657	469 584,78	1 328 055,49		5,00	
5658	469 604,31	1 328 063,97		5,00	
5659	469 622,11	1 328 075,03		5,00	
5660	469 635,35	1 328 086,08		5,00	
5661	469 644,22	1 328 097,65		5,00	
5662	469 648,85	1 328 109,21		5,00	
5663	469 653,34	1 328 117,44		5,00	
5664	469 660,16	1 328 121,55		5,00	
5665	469 668,77	1 328 122,84		5,00	
5666	469 683,29	1 328 122,20		5,00	
5667	469 692,67	1 328 119,59		5,00	
5668	469 706,25	1 328 116,38		5,00	
5669	469 720,82	1 328 115,90		5,00	
5670	469 735,99	1 328 117,83		5,00	
5671	469 748,19	1 328 122,32		5,00	
5672	469 757,45	1 328 132,09		5,00	
5673	469 767,99	1 328 138,13		5,00	
5674	469 782,00	1 328 139,10		5,00	
5675	469 790,48	1 328 138,39		5,00	
5676	469 799,22	1 328 136,85		5,00	
5677	469 805,20	1 328 132,09		5,00	
5678	469 811,75	1 328 125,67		5,00	
5679	469 814,38	1 328 120,01		5,00	
5680	469 821,65	1 328 113,13	Фотограмметрический метод	5,00	—
5681	469 828,59	1 328 110,37		5,00	
5682	469 833,53	1 328 116,22		5,00	
5683	469 838,87	1 328 125,34		5,00	
5684	469 845,81	1 328 138,84		5,00	
5685	469 855,19	1 328 151,31		5,00	
5686	469 866,63	1 328 162,10		5,00	
5687	469 878,07	1 328 170,84		5,00	
5688	469 883,34	1 328 177,65		5,00	
5689	469 881,28	1 328 184,98		5,00	
5690	469 873,06	1 328 187,23		5,00	
5691	469 864,83	1 328 189,03		5,00	
5692	469 857,89	1 328 191,08		5,00	
5693	469 854,55	1 328 197,00		5,00	
5694	469 856,99	1 328 208,69		5,00	
5695	469 863,80	1 328 221,93		5,00	
5696	469 871,00	1 328 234,27		5,00	
5697	469 882,18	1 328 250,33		5,00	
5698	469 892,72	1 328 266,27		5,00	
5699	469 903,39	1 328 280,79		5,00	
5700	469 910,07	1 328 291,85		5,00	
5701	469 921,38	1 328 309,33		5,00	
5702	469 929,86	1 328 320,12		5,00	
5703	469 940,66	1 328 331,95		5,00	
5704	469 949,91	1 328 339,14		5,00	
5705	469 964,82	1 328 350,20		5,00	
5706	469 980,50	1 328 360,99		5,00	
5707	469 993,10	1 328 371,53		5,00	

Раздел 2

Сведения о местоположении границ объекта					
1	2	3	4	5	6
5708	470 005,18	1 328 381,04		5,00	
5709	470 019,57	1 328 387,21		5,00	
5710	470 032,68	1 328 392,35		5,00	
5711	470 047,85	1 328 392,87		5,00	
5712	470 061,99	1 328 387,73		5,00	
5713	470 070,98	1 328 378,99		5,00	
5714	470 078,82	1 328 370,25		5,00	
5715	470 095,15	1 328 356,62		5,00	
5716	470 109,80	1 328 353,54		5,00	
5717	470 123,16	1 328 353,02		5,00	
5718	470 136,27	1 328 353,28		5,00	
5719	470 155,55	1 328 350,45		5,00	
5720	470 167,54	1 328 347,36		5,00	
5721	470 184,81	1 328 345,53		5,00	
5722	470 194,60	1 328 347,78		5,00	
5723	470 205,15	1 328 350,55		5,00	
5724	470 219,66	1 328 355,85		5,00	
5725	470 232,92	1 328 358,29		5,00	
5726	470 243,93	1 328 360,53		5,00	
5727	470 256,28	1 328 363,00		5,00	
5728	470 265,57	1 328 365,23		5,00	
5729	470 278,16	1 328 367,03		5,00	
5730	470 292,30	1 328 369,60		5,00	
5731	470 301,81	1 328 371,40		5,00	
5732	470 314,77	1 328 372,17		5,00	
5733	470 328,89	1 328 373,94		5,00	
5734	470 341,77	1 328 375,17		5,00	
5735	470 354,12	1 328 382,05	Фотограмметрический метод	5,00	—
5736	470 365,23	1 328 391,76		5,00	
5737	470 379,35	1 328 399,52		5,00	
5738	470 393,29	1 328 403,40		5,00	
5739	470 407,05	1 328 407,99		5,00	
5740	470 421,34	1 328 413,56		5,00	
5741	470 443,96	1 328 425,64		5,00	
5742	470 458,26	1 328 437,78		5,00	
5743	470 467,29	1 328 453,06		5,00	
5744	470 475,15	1 328 466,64		5,00	
5745	470 481,32	1 328 480,05		5,00	
5746	470 486,05	1 328 493,46		5,00	
5747	470 489,81	1 328 502,39		5,00	
5748	470 493,38	1 328 516,16		5,00	
5749	470 497,58	1 328 528,67		5,00	
5750	470 499,82	1 328 540,74		5,00	
5751	470 501,16	1 328 550,84		5,00	
5752	470 500,53	1 328 561,29		5,00	
5753	470 501,96	1 328 580,78		5,00	
5754	470 504,64	1 328 597,94		5,00	
5755	470 509,20	1 328 614,65		5,00	
5756	470 514,57	1 328 632,17		5,00	
5757	470 520,64	1 328 652,10		5,00	
5758	470 527,35	1 328 676,14		5,00	
5759	470 534,14	1 328 696,34		5,00	
5760	470 538,07	1 328 705,28		5,00	
5761	470 543,08	1 328 713,14		5,00	
5762	470 550,94	1 328 719,58		5,00	

Раздел 2

Сведения о местоположении границ объекта					
1	2	3	4	5	6
5763	470 573,20	1 328 735,22		5,00	
5764	470 596,39	1 328 745,15		5,00	
5765	470 618,75	1 328 756,46		5,00	
5766	470 636,49	1 328 764,69		5,00	
5767	470 652,68	1 328 775,23		5,00	
5768	470 662,12	1 328 781,07		5,00	
5769	470 672,58	1 328 789,65		5,00	
5770	470 684,30	1 328 806,07		5,00	
5771	470 693,81	1 328 822,52		5,00	
5772	470 701,01	1 328 844,11		5,00	
5773	470 704,09	1 328 861,34		5,00	
5774	470 707,18	1 328 878,05		5,00	
5775	470 705,89	1 328 902,34		5,00	
5776	470 706,92	1 328 931,13		5,00	
5777	470 706,01	1 328 949,90		5,00	
5778	470 706,90	1 328 966,34		5,00	
5779	470 706,19	1 328 993,78		5,00	
5780	470 707,79	1 329 016,66		5,00	
5781	470 713,78	1 329 034,44		5,00	
5782	470 718,23	1 329 045,64		5,00	
5783	470 718,49	1 329 058,24		5,00	
5784	470 713,25	1 329 066,80		5,00	
5785	470 707,82	1 329 078,67		5,00	
5786	470 704,22	1 329 094,06		5,00	
5787	470 705,38	1 329 102,37		5,00	
5788	470 711,91	1 329 119,71		5,00	
5789	470 718,25	1 329 134,37		5,00	
5790	470 721,02	1 329 141,25	Фотограмметрический метод	5,00	—
5791	470 725,04	1 329 152,33		5,00	
5792	470 727,46	1 329 162,07		5,00	
5793	470 727,19	1 329 171,90		5,00	
5794	470 725,31	1 329 177,27		5,00	
5795	470 719,68	1 329 183,97		5,00	
5796	470 718,25	1 329 191,03		5,00	
5797	470 721,11	1 329 199,34		5,00	
5798	470 725,22	1 329 203,99		5,00	
5799	470 730,41	1 329 207,56		5,00	
5800	470 737,11	1 329 209,53		5,00	
5801	470 743,37	1 329 209,98		5,00	
5802	470 752,21	1 329 208,46		5,00	
5803	470 757,56	1 329 205,27		5,00	
5804	470 766,56	1 329 200,13		5,00	
5805	470 773,75	1 329 194,09		5,00	
5806	470 782,64	1 329 183,77		5,00	
5807	470 789,14	1 329 183,44		5,00	
5808	470 788,41	1 329 193,23		5,00	
5809	470 790,56	1 329 201,49		5,00	
5810	470 793,16	1 329 209,25		5,00	
5811	470 795,34	1 329 216,96		5,00	
5812	470 793,93	1 329 224,42		5,00	
5813	470 798,69	1 329 238,43		5,00	
5814	470 803,83	1 329 252,44		5,00	
5815	470 808,97	1 329 268,12		5,00	
5816	470 815,01	1 329 283,02		5,00	
5817	470 823,62	1 329 299,86		5,00	

Раздел 2

Сведения о местоположении границ объекта					
1	2	3	4	5	6
5818	470 830,30	1 329 319,65		5,00	
5819	470 837,11	1 329 339,32		5,00	
5820	470 843,16	1 329 363,48		5,00	
5821	470 847,67	1 329 385,51		5,00	
5822	470 853,48	1 329 406,33		5,00	
5823	470 853,21	1 329 414,56		5,00	
5824	470 854,72	1 329 425,94		5,00	
5825	470 857,05	1 329 436,36		5,00	
5826	470 860,54	1 329 448,97		5,00	
5827	470 870,02	1 329 470,03		5,00	
5828	470 880,30	1 329 484,55		5,00	
5829	470 890,32	1 329 496,63		5,00	
5830	470 903,82	1 329 506,40		5,00	
5831	470 915,77	1 329 516,89		5,00	
5832	470 927,47	1 329 523,11		5,00	
5833	470 939,55	1 329 533,00		5,00	
5834	470 946,10	1 329 539,82		5,00	
5835	470 949,45	1 329 548,30		5,00	
5836	470 951,16	1 329 556,04		5,00	
5837	470 953,94	1 329 563,72		5,00	
5838	470 959,08	1 329 567,45		5,00	
5839	470 966,41	1 329 574,52		5,00	
5840	470 974,25	1 329 579,79		5,00	
5841	470 984,53	1 329 590,45		5,00	
5842	470 985,93	1 329 603,05		5,00	
5843	470 986,29	1 329 609,57		5,00	
5844	470 988,16	1 329 617,71		5,00	
5845	470 990,49	1 329 625,39	Фотограмметрический метод	5,00	—
5846	470 996,39	1 329 630,58		5,00	
5847	471 002,78	1 329 629,78		5,00	
5848	471 010,49	1 329 630,04		5,00	
5849	471 017,18	1 329 630,43		5,00	
5850	471 024,89	1 329 632,22		5,00	
5851	471 031,31	1 329 637,75		5,00	
5852	471 034,01	1 329 645,72		5,00	
5853	471 035,56	1 329 653,30		5,00	
5854	471 042,24	1 329 665,26		5,00	
5855	471 047,25	1 329 672,20		5,00	
5856	471 054,58	1 329 678,49		5,00	
5857	471 061,78	1 329 683,51		5,00	
5858	471 072,64	1 329 687,49		5,00	
5859	471 068,51	1 329 692,78		5,00	
5860	471 061,90	1 329 699,31		5,00	
5861	471 061,81	1 329 706,81		5,00	
5862	471 071,10	1 329 716,91		5,00	
5863	471 080,03	1 329 721,93		5,00	
5864	471 087,35	1 329 725,79		5,00	
5865	471 099,82	1 329 723,22		5,00	
5866	471 114,00	1 329 718,86		5,00	
5867	471 129,76	1 329 713,58		5,00	
5868	471 146,22	1 329 708,44		5,00	
5869	471 170,38	1 329 706,77		5,00	
5870	471 190,04	1 329 705,61		5,00	
5871	471 204,44	1 329 707,80		5,00	
5872	471 220,89	1 329 715,77		5,00	

Раздел 2

Сведения о местоположении границ объекта					
1	2	3	4	5	6
5873	471 229,88	1 329 723,61		5,00	
5874	471 236,44	1 329 734,53		5,00	
5875	471 240,29	1 329 744,55		5,00	
5876	471 239,40	1 329 754,07		5,00	
5877	471 238,37	1 329 767,30		5,00	
5878	471 243,42	1 329 782,43		5,00	
5879	471 248,87	1 329 789,22		5,00	
5880	471 261,21	1 329 799,05		5,00	
5881	471 270,77	1 329 807,99		5,00	
5882	471 274,48	1 329 813,57		5,00	
5883	471 300,19	1 329 855,34		5,00	
5884	471 312,60	1 329 870,37		5,00	
5885	471 325,20	1 329 877,61		5,00	
5886	471 335,15	1 329 883,23		5,00	
5887	471 336,05	1 329 888,76		5,00	
5888	471 326,28	1 329 894,93		5,00	
5889	471 318,70	1 329 905,41		5,00	
5890	471 321,01	1 329 918,45		5,00	
5891	471 325,76	1 329 929,50		5,00	
5892	471 332,58	1 329 940,43		5,00	
5893	471 337,72	1 329 953,53		5,00	
5894	471 340,29	1 329 963,82		5,00	
5895	471 340,16	1 329 975,38		5,00	
5896	471 341,83	1 329 989,65		5,00	
5897	471 347,48	1 330 000,96		5,00	
5898	471 355,58	1 330 014,97		5,00	
5899	471 364,58	1 330 028,72		5,00	
5900	471 374,53	1 330 044,06	Фотограмметрический метод	5,00	—
5901	471 386,81	1 330 057,64		5,00	
5902	471 395,17	1 330 070,11		5,00	
5903	471 406,22	1 330 079,36		5,00	
5904	471 416,37	1 330 090,54		5,00	
5905	471 424,98	1 330 099,41		5,00	
5906	471 430,21	1 330 110,97		5,00	
5907	471 437,81	1 330 121,78		5,00	
5908	471 445,77	1 330 135,01		5,00	
5909	471 453,54	1 330 149,31		5,00	
5910	471 460,97	1 330 160,20		5,00	
5911	471 471,51	1 330 177,17		5,00	
5912	471 479,86	1 330 192,46		5,00	
5913	471 488,22	1 330 211,87		5,00	
5914	471 497,09	1 330 232,95		5,00	
5915	471 505,44	1 330 248,88		5,00	
5916	471 514,31	1 330 268,68		5,00	
5917	471 523,70	1 330 285,43		5,00	
5918	471 534,51	1 330 296,60		5,00	
5919	471 551,71	1 330 303,38		5,00	
5920	471 567,39	1 330 313,66		5,00	
5921	471 581,79	1 330 321,27		5,00	
5922	471 599,13	1 330 328,57		5,00	
5923	471 617,13	1 330 336,28		5,00	
5924	471 632,92	1 330 345,58		5,00	
5925	471 648,65	1 330 354,69		5,00	
5926	471 661,52	1 330 363,01		5,00	
5927	471 676,25	1 330 368,92		5,00	

Раздел 2

Сведения о местоположении границ объекта					
1	2	3	4	5	6
5928	471 705,04	1 330 377,15		5,00	
5929	471 716,61	1 330 381,26		5,00	
5930	471 731,26	1 330 383,32		5,00	
5931	471 752,08	1 330 382,80		5,00	
5932	471 769,81	1 330 384,35		5,00	
5933	471 784,47	1 330 384,86		5,00	
5934	471 795,86	1 330 372,65		5,00	
5935	471 805,80	1 330 370,60		5,00	
5936	471 816,08	1 330 368,54		5,00	
5937	471 823,02	1 330 373,55		5,00	
5938	471 824,31	1 330 386,15		5,00	
5939	471 834,06	1 330 396,46		5,00	
5940	471 849,27	1 330 395,64		5,00	
5941	471 865,05	1 330 390,26		5,00	
5942	471 886,81	1 330 389,02		5,00	
5943	471 909,01	1 330 383,83		5,00	
5944	471 923,66	1 330 383,58		5,00	
5945	471 944,48	1 330 385,38		5,00	
5946	471 963,76	1 330 387,95		5,00	
5947	471 979,44	1 330 391,29		5,00	
5948	471 994,35	1 330 395,40		5,00	
5949	472 008,48	1 330 402,08		5,00	
5950	472 021,85	1 330 413,14		5,00	
5951	472 029,30	1 330 422,13		5,00	
5952	472 032,26	1 330 438,07		5,00	
5953	472 038,17	1 330 446,42		5,00	
5954	472 044,22	1 330 450,59		5,00	
5955	472 055,66	1 330 449,66	Фотограмметрический метод	5,00	—
5956	472 062,10	1 330 450,37		5,00	
5957	472 065,49	1 330 456,45		5,00	
5958	472 072,23	1 330 467,37		5,00	
5959	472 079,94	1 330 475,86		5,00	
5960	472 085,08	1 330 483,57		5,00	
5961	472 084,83	1 330 492,56		5,00	
5962	472 078,81	1 330 500,42		5,00	
5963	472 076,04	1 330 506,36		5,00	
5964	472 076,13	1 330 512,84		5,00	
5965	472 078,54	1 330 520,26		5,00	
5966	472 084,26	1 330 528,89		5,00	
5967	472 089,27	1 330 539,25		5,00	
5968	472 096,65	1 330 548,34		5,00	
5969	472 095,62	1 330 553,48		5,00	
5970	472 089,09	1 330 556,99		5,00	
5971	472 086,41	1 330 561,78		5,00	
5972	472 087,66	1 330 570,58		5,00	
5973	472 090,16	1 330 576,12		5,00	
5974	472 104,82	1 330 586,94		5,00	
5975	472 112,15	1 330 591,81		5,00	
5976	472 128,32	1 330 598,02		5,00	
5977	472 137,98	1 330 600,61		5,00	
5978	472 147,03	1 330 598,98		5,00	
5979	472 158,09	1 330 602,32		5,00	
5980	472 163,54	1 330 610,62		5,00	
5981	472 172,30	1 330 621,79		5,00	
5982	472 184,36	1 330 635,47		5,00	

Раздел 2

Сведения о местоположении границ объекта					
1	2	3	4	5	6
5983	472 193,66	1 330 644,27		5,00	
5984	472 199,29	1 330 648,16		5,00	
5985	472 204,38	1 330 649,27		5,00	
5986	472 210,19	1 330 650,21		5,00	
5987	472 215,46	1 330 649,72		5,00	
5988	472 221,72	1 330 647,35		5,00	
5989	472 226,55	1 330 642,21		5,00	
5990	472 238,80	1 330 638,82		5,00	
5991	472 247,54	1 330 631,63		5,00	
5992	472 256,79	1 330 625,72		5,00	
5993	472 271,19	1 330 623,92		5,00	
5994	472 288,92	1 330 629,06		5,00	
5995	472 303,57	1 330 637,03		5,00	
5996	472 316,94	1 330 644,22		5,00	
5997	472 328,77	1 330 655,79		5,00	
5998	472 340,85	1 330 659,13		5,00	
5999	472 349,85	1 330 665,40		5,00	
6000	472 362,01	1 330 671,47		5,00	
6001	472 371,69	1 330 674,81		5,00	
6002	472 383,00	1 330 678,41		5,00	
6003	472 398,68	1 330 682,27		5,00	
6004	472 412,18	1 330 681,24		5,00	
6005	472 422,33	1 330 681,62		5,00	
6006	472 435,31	1 330 680,08		5,00	
6007	472 448,94	1 330 675,84		5,00	
6008	472 453,69	1 330 678,02		5,00	
6009	472 450,99	1 330 689,52		5,00	
6010	472 458,65	1 330 693,67	Фотограмметрический метод	5,00	—
6011	472 472,95	1 330 693,43		5,00	
6012	472 477,96	1 330 694,05		5,00	
6013	472 487,79	1 330 693,56		5,00	
6014	472 496,41	1 330 697,31		5,00	
6015	472 505,04	1 330 694,83		5,00	
6016	472 512,73	1 330 704,87		5,00	
6017	472 517,46	1 330 709,07		5,00	
6018	472 526,76	1 330 713,27		5,00	
6019	472 533,25	1 330 718,64		5,00	
6020	472 538,39	1 330 729,56		5,00	
6021	472 543,66	1 330 747,17		5,00	
6022	472 554,11	1 330 769,84		5,00	
6023	472 564,86	1 330 783,16		5,00	
6024	472 583,50	1 330 803,08		5,00	
6025	472 589,05	1 330 815,60		5,00	
6026	472 600,85	1 330 829,04		5,00	
6027	472 613,81	1 330 840,27		5,00	
6028	472 624,11	1 330 843,31		5,00	
6029	472 629,77	1 330 849,35		5,00	
6030	472 633,29	1 330 861,00		5,00	
6031	472 642,32	1 330 882,37		5,00	
6032	472 651,75	1 330 905,51		5,00	
6033	472 656,63	1 330 916,82		5,00	
6034	472 658,94	1 330 930,19		5,00	
6035	472 654,32	1 330 944,58		5,00	
6036	472 640,53	1 330 964,14		5,00	
6037	472 629,13	1 330 979,03		5,00	

Раздел 2

Сведения о местоположении границ объекта					
1	2	3	4	5	6
6038	472 620,90	1 330 989,31		5,00	
6039	472 618,37	1 331 000,61		5,00	
6040	472 617,56	1 331 009,87		5,00	
6041	472 613,27	1 331 014,28		5,00	
6042	472 605,50	1 331 019,02		5,00	
6043	472 592,98	1 331 030,10		5,00	
6044	472 590,57	1 331 036,27		5,00	
6045	472 591,85	1 331 044,83		5,00	
6046	472 589,03	1 331 053,57		5,00	
6047	472 590,71	1 331 063,16		5,00	
6048	472 581,49	1 331 064,20		5,00	
6049	472 574,48	1 331 066,03		5,00	
6050	472 569,62	1 331 077,86		5,00	
6051	472 565,51	1 331 092,51		5,00	
6052	472 566,35	1 331 107,86		5,00	
6053	472 570,91	1 331 132,79		5,00	
6054	472 578,68	1 331 161,13		5,00	
6055	472 585,39	1 331 178,38		5,00	
6056	472 595,04	1 331 198,93		5,00	
6057	472 600,76	1 331 212,70		5,00	
6058	472 608,95	1 331 222,84		5,00	
6059	472 618,72	1 331 230,04		5,00	
6060	472 628,23	1 331 237,49		5,00	
6061	472 633,37	1 331 249,57		5,00	
6062	472 632,08	1 331 262,42		5,00	
6063	472 626,94	1 331 274,76		5,00	
6064	472 626,17	1 331 295,58		5,00	
6065	472 625,40	1 331 320,52	Фотограмметрический метод	5,00	—
6066	472 625,40	1 331 350,59		5,00	
6067	472 621,29	1 331 374,50		5,00	
6068	472 616,15	1 331 395,06		5,00	
6069	472 609,07	1 331 414,42		5,00	
6070	472 604,78	1 331 440,51		5,00	
6071	472 604,78	1 331 473,05		5,00	
6072	472 604,78	1 331 501,65		5,00	
6073	472 604,78	1 331 520,95		5,00	
6074	472 608,36	1 331 545,62		5,00	
6075	472 610,14	1 331 560,19		5,00	
6076	472 609,61	1 331 573,06		5,00	
6077	472 612,83	1 331 586,46		5,00	
6078	472 622,21	1 331 596,11		5,00	
6079	472 632,31	1 331 602,10		5,00	
6080	472 653,04	1 331 616,40		5,00	
6081	472 670,92	1 331 634,99		5,00	
6082	472 682,00	1 331 650,01		5,00	
6083	472 690,94	1 331 667,17		5,00	
6084	472 700,59	1 331 682,90		5,00	
6085	472 722,76	1 331 706,85		5,00	
6086	472 744,92	1 331 721,51		5,00	
6087	472 761,01	1 331 728,30		5,00	
6088	472 773,70	1 331 732,05		5,00	
6089	472 787,64	1 331 739,03		5,00	
6090	472 795,69	1 331 741,89		5,00	
6091	472 802,84	1 331 742,24		5,00	
6092	472 818,21	1 331 746,18		5,00	

Раздел 2

Сведения о местоположении границ объекта					
1	2	3	4	5	6
6093	472 831,99	1 331 751,91		5,00	
6094	472 846,54	1 331 766,46		5,00	
6095	472 857,12	1 331 777,38		5,00	
6096	472 868,04	1 331 786,31		5,00	
6097	472 861,42	1 331 801,85		5,00	
6098	472 867,28	1 331 811,99		5,00	
6099	472 886,82	1 331 815,59		5,00	
6100	472 901,73	1 331 815,08		5,00	
6101	472 917,66	1 331 818,68		5,00	
6102	472 934,63	1 331 825,36		5,00	
6103	472 941,82	1 331 840,78		5,00	
6104	472 933,60	1 331 854,15		5,00	
6105	472 930,55	1 331 866,92		5,00	
6106	472 925,82	1 331 888,10		5,00	
6107	472 912,95	1 331 920,99		5,00	
6108	472 903,65	1 331 946,38		5,00	
6109	472 899,79	1 331 965,23		5,00	
6110	472 898,14	1 331 980,44		5,00	
6111	472 899,46	1 332 004,92		5,00	
6112	472 905,74	1 332 032,37		5,00	
6113	472 911,69	1 332 050,56		5,00	
6114	472 915,33	1 332 070,40		5,00	
6115	472 923,60	1 332 081,98		5,00	
6116	472 939,40	1 332 080,44		5,00	
6117	472 955,49	1 332 081,42		5,00	
6118	472 978,01	1 332 079,72		5,00	
6119	472 995,98	1 332 080,89		5,00	
6120	473 010,19	1 332 079,01	Фотограмметрический метод	5,00	—
6121	473 038,43	1 332 079,72		5,00	
6122	473 067,03	1 332 085,44		5,00	
6123	473 087,41	1 332 091,88		5,00	
6124	473 101,35	1 332 099,39		5,00	
6125	473 111,72	1 332 109,75		5,00	
6126	473 121,01	1 332 125,13		5,00	
6127	473 131,65	1 332 146,17		5,00	
6128	473 144,25	1 332 164,14		5,00	
6129	473 152,47	1 332 175,53		5,00	
6130	473 173,21	1 332 191,89		5,00	
6131	473 186,61	1 332 198,73		5,00	
6132	473 199,62	1 332 200,87		5,00	
6133	473 228,84	1 332 197,39		5,00	
6134	473 249,36	1 332 192,69		5,00	
6135	473 267,59	1 332 187,33		5,00	
6136	473 284,75	1 332 180,90		5,00	
6137	473 304,78	1 332 167,23		5,00	
6138	473 323,80	1 332 157,47		5,00	
6139	473 350,02	1 332 154,38		5,00	
6140	473 368,54	1 332 156,90		5,00	
6141	473 394,41	1 332 158,11		5,00	
6142	473 409,02	1 332 158,51		5,00	
6143	473 433,11	1 332 160,52		5,00	
6144	473 461,58	1 332 162,09		5,00	
6145	473 478,54	1 332 159,52		5,00	
6146	473 490,88	1 332 162,61		5,00	
6147	473 503,40	1 332 171,51		5,00	

Раздел 2

Сведения о местоположении границ объекта					
1	2	3	4	5	6
6148	473 518,15	1 332 180,36		5,00	
6149	473 531,42	1 332 190,55		5,00	
6150	473 550,73	1 332 205,56		5,00	
6151	473 571,46	1 332 213,79		5,00	
6152	473 595,37	1 332 218,97		5,00	
6153	473 609,00	1 332 222,01		5,00	
6154	473 622,59	1 332 224,15		5,00	
6155	473 637,74	1 332 225,14		5,00	
6156	473 655,84	1 332 219,73		5,00	
6157	473 670,72	1 332 213,11		5,00	
6158	473 688,25	1 332 205,34		5,00	
6159	473 722,64	1 332 186,49		5,00	
6160	473 742,49	1 332 180,70		5,00	
6161	473 759,52	1 332 175,74		5,00	
6162	473 779,86	1 332 170,78		5,00	
6163	473 804,17	1 332 165,65		5,00	
6164	473 826,36	1 332 169,81		5,00	
6165	473 842,81	1 332 171,24		5,00	
6166	473 862,61	1 332 170,19		5,00	
6167	473 876,51	1 332 171,49		5,00	
6168	473 886,51	1 332 174,61		5,00	
6169	473 893,27	1 332 178,63		5,00	
6170	473 897,15	1 332 188,87		5,00	
6171	473 901,44	1 332 191,62		5,00	
6172	473 908,59	1 332 193,41		5,00	
6173	473 912,97	1 332 199,33		5,00	
6174	473 916,25	1 332 206,61		5,00	
6175	473 914,66	1 332 219,95	Фотограмметрический метод	5,00	—
6176	473 912,16	1 332 240,42		5,00	
6177	473 908,94	1 332 260,44		5,00	
6178	473 906,35	1 332 270,09		5,00	
6179	473 901,97	1 332 279,75		5,00	
6180	473 895,00	1 332 296,01		5,00	
6181	473 887,49	1 332 309,69		5,00	
6182	473 878,56	1 332 326,58		5,00	
6183	473 874,45	1 332 336,41		5,00	
6184	473 872,48	1 332 346,06		5,00	
6185	473 873,55	1 332 367,33		5,00	
6186	473 879,99	1 332 392,18		5,00	
6187	473 887,14	1 332 408,27		5,00	
6188	473 895,72	1 332 426,14		5,00	
6189	473 907,87	1 332 445,45		5,00	
6190	473 919,31	1 332 461,53		5,00	
6191	473 930,93	1 332 477,80		5,00	
6192	473 943,26	1 332 494,96		5,00	
6193	473 956,31	1 332 507,83		5,00	
6194	473 969,18	1 332 520,16		5,00	
6195	473 983,66	1 332 531,25		5,00	
6196	474 000,11	1 332 543,04		5,00	
6197	474 021,91	1 332 558,95		5,00	
6198	474 034,78	1 332 569,32		5,00	
6199	474 048,91	1 332 578,62		5,00	
6200	474 065,71	1 332 590,77		5,00	
6201	474 083,76	1 332 603,28		5,00	
6202	474 100,92	1 332 612,40		5,00	

Раздел 2

Сведения о местоположении границ объекта					
1	2	3	4	5	6
6203	474 114,70	1 332 613,89		5,00	
6204	474 131,77	1 332 613,89		5,00	
6205	474 150,03	1 332 617,07		5,00	
6206	474 166,30	1 332 618,66		5,00	
6207	474 180,19	1 332 621,83		5,00	
6208	474 196,91	1 332 622,05		5,00	
6209	474 208,76	1 332 613,89		5,00	
6210	474 216,70	1 332 608,73		5,00	
6211	474 226,62	1 332 604,76		5,00	
6212	474 242,10	1 332 601,99		5,00	
6213	474 258,37	1 332 601,19		5,00	
6214	474 270,68	1 332 598,02		5,00	
6215	474 283,77	1 332 592,86		5,00	
6216	474 292,01	1 332 586,66		5,00	
6217	474 305,23	1 332 567,35		5,00	
6218	474 315,32	1 332 555,55		5,00	
6219	474 328,29	1 332 550,73		5,00	
6220	474 336,16	1 332 541,66		5,00	
6221	474 342,91	1 332 533,53		5,00	
6222	474 343,70	1 332 523,01		5,00	
6223	474 336,36	1 332 514,28		5,00	
6224	474 329,61	1 332 507,33		5,00	
6225	474 328,11	1 332 496,21		5,00	
6226	474 326,68	1 332 484,06		5,00	
6227	474 324,90	1 332 470,11		5,00	
6228	474 325,79	1 332 455,81		5,00	
6229	474 325,97	1 332 444,02		5,00	
6230	474 326,50	1 332 430,61	Фотограмметрический метод	5,00	—
6231	474 327,04	1 332 416,85		5,00	
6232	474 328,83	1 332 403,62		5,00	
6233	474 333,12	1 332 386,82		5,00	
6234	474 337,59	1 332 374,13		5,00	
6235	474 345,27	1 332 361,26		5,00	
6236	474 357,07	1 332 343,92		5,00	
6237	474 364,58	1 332 330,69		5,00	
6238	474 372,80	1 332 319,61		5,00	
6239	474 380,49	1 332 307,09		5,00	
6240	474 388,53	1 332 294,58		5,00	
6241	474 390,32	1 332 288,50		5,00	
6242	474 393,54	1 332 276,71		5,00	
6243	474 401,04	1 332 260,62		5,00	
6244	474 404,22	1 332 248,17		5,00	
6245	474 412,56	1 332 231,11		5,00	
6246	474 429,23	1 332 212,85		5,00	
6247	474 441,80	1 332 204,13		5,00	
6248	474 449,07	1 332 190,63		5,00	
6249	474 464,32	1 332 181,61		5,00	
6250	474 475,05	1 332 172,85		5,00	
6251	474 485,41	1 332 166,24		5,00	
6252	474 491,49	1 332 161,95		5,00	
6253	474 499,36	1 332 158,73		5,00	
6254	474 510,44	1 332 153,19		5,00	
6255	474 531,89	1 332 148,01		5,00	
6256	474 552,27	1 332 146,93		5,00	
6257	474 565,67	1 332 148,54		5,00	

Раздел 2

Сведения о местоположении границ объекта					
1	2	3	4	5	6
6258	474 580,15	1 332 153,73		5,00	
6259	474 604,65	1 332 164,43		5,00	
6260	474 619,41	1 332 172,93		5,00	
6261	474 637,27	1 332 181,53		5,00	
6262	474 653,15	1 332 193,10		5,00	
6263	474 663,73	1 332 203,69		5,00	
6264	474 674,50	1 332 221,98		5,00	
6265	474 690,37	1 332 231,90		5,00	
6266	474 701,44	1 332 234,72		5,00	
6267	474 718,42	1 332 234,72		5,00	
6268	474 737,09	1 332 238,81		5,00	
6269	474 751,75	1 332 237,02		5,00	
6270	474 768,02	1 332 233,63		5,00	
6271	474 787,14	1 332 220,94		5,00	
6272	474 803,95	1 332 205,56		5,00	
6273	474 814,85	1 332 189,66		5,00	
6274	474 822,89	1 332 173,39		5,00	
6275	474 832,45	1 332 158,48		5,00	
6276	474 843,57	1 332 154,91		5,00	
6277	474 855,07	1 332 154,91		5,00	
6278	474 870,55	1 332 154,91		5,00	
6279	474 887,62	1 332 158,88		5,00	
6280	474 907,86	1 332 164,43		5,00	
6281	474 920,38	1 332 169,95		5,00	
6282	474 925,68	1 332 182,15		5,00	
6283	474 933,00	1 332 198,77		5,00	
6284	474 943,37	1 332 212,71		5,00	
6285	474 966,25	1 332 227,73	Фотограмметрический метод	5,00	—
6286	474 991,28	1 332 239,88		5,00	
6287	475 012,63	1 332 246,58		5,00	
6288	475 032,48	1 332 247,78		5,00	
6289	475 054,31	1 332 247,78		5,00	
6290	475 070,64	1 332 245,96		5,00	
6291	475 093,34	1 332 242,21		5,00	
6292	475 112,47	1 332 238,10		5,00	
6293	475 135,89	1 332 228,98		5,00	
6294	475 161,46	1 332 220,39		5,00	
6295	475 184,88	1 332 209,28		5,00	
6296	475 205,52	1 332 198,96		5,00	
6297	475 226,55	1 332 190,23		5,00	
6298	475 242,82	1 332 185,47		5,00	
6299	475 254,73	1 332 181,89		5,00	
6300	475 265,48	1 332 181,79		5,00	
6301	475 277,28	1 332 181,08		5,00	
6302	475 287,11	1 332 183,76		5,00	
6303	475 294,97	1 332 188,58		5,00	
6304	475 303,37	1 332 193,77		5,00	
6305	475 311,60	1 332 199,67		5,00	
6306	475 318,75	1 332 205,92		5,00	
6307	475 328,76	1 332 210,03		5,00	
6308	475 340,91	1 332 211,82		5,00	
6309	475 368,23	1 332 208,09		5,00	
6310	475 380,14	1 332 210,07		5,00	
6311	475 391,25	1 332 208,48		5,00	
6312	475 403,75	1 332 205,51		5,00	

Раздел 2

Сведения о местоположении границ объекта					
1	2	3	4	5	6
6313	475 412,09	1 332 197,57		5,00	
6314	475 426,57	1 332 191,22		5,00	
6315	475 442,09	1 332 190,55		5,00	
6316	475 459,42	1 332 186,44		5,00	
6317	475 471,58	1 332 181,97		5,00	
6318	475 489,28	1 332 174,46		5,00	
6319	475 507,74	1 332 165,42		5,00	
6320	475 526,59	1 332 157,68		5,00	
6321	475 537,54	1 332 157,66		5,00	
6322	475 547,37	1 332 154,62		5,00	
6323	475 557,92	1 332 153,01		5,00	
6324	475 564,71	1 332 154,08		5,00	
6325	475 572,22	1 332 156,94		5,00	
6326	475 578,11	1 332 162,66		5,00	
6327	475 585,80	1 332 176,25		5,00	
6328	475 589,02	1 332 186,80		5,00	
6329	475 590,98	1 332 197,70		5,00	
6330	475 588,66	1 332 210,57		5,00	
6331	475 581,51	1 332 235,24		5,00	
6332	475 579,54	1 332 245,43		5,00	
6333	475 580,08	1 332 255,97		5,00	
6334	475 582,58	1 332 265,98		5,00	
6335	475 587,59	1 332 275,99		5,00	
6336	475 592,24	1 332 284,21		5,00	
6337	475 600,28	1 332 291,54		5,00	
6338	475 610,29	1 332 296,73		5,00	
6339	475 621,55	1 332 300,30		5,00	
6340	475 636,21	1 332 299,77	Фотограмметрический метод	5,00	—
6341	475 662,13	1 332 294,76		5,00	
6342	475 683,04	1 332 288,15		5,00	
6343	475 703,24	1 332 282,61		5,00	
6344	475 715,22	1 332 280,64		5,00	
6345	475 723,08	1 332 282,78		5,00	
6346	475 733,45	1 332 284,75		5,00	
6347	475 744,71	1 332 289,22		5,00	
6348	475 765,80	1 332 301,20		5,00	
6349	475 779,03	1 332 309,60		5,00	
6350	475 789,58	1 332 320,50		5,00	
6351	475 796,73	1 332 331,76		5,00	
6352	475 804,77	1 332 346,60		5,00	
6353	475 814,42	1 332 371,80		5,00	
6354	475 823,18	1 332 397,18		5,00	
6355	475 832,12	1 332 419,71		5,00	
6356	475 834,98	1 332 426,86		5,00	
6357	475 840,70	1 332 438,83		5,00	
6358	475 849,28	1 332 449,74		5,00	
6359	475 863,22	1 332 464,22		5,00	
6360	475 881,81	1 332 480,84		5,00	
6361	475 898,97	1 332 492,64		5,00	
6362	475 913,99	1 332 500,68		5,00	
6363	475 929,18	1 332 510,15		5,00	
6364	475 942,41	1 332 518,20		5,00	
6365	475 950,99	1 332 522,67		5,00	
6366	475 963,68	1 332 529,46		5,00	
6367	475 973,15	1 332 533,21		5,00	

Раздел 2

Сведения о местоположении границ объекта					
1	2	3	4	5	6
6368	475 980,48	1 332 539,11		5,00	
6369	475 989,42	1 332 551,62		5,00	
6370	475 992,28	1 332 565,21		5,00	
6371	475 992,28	1 332 577,36		5,00	
6372	475 987,27	1 332 588,09		5,00	
6373	475 974,40	1 332 603,46		5,00	
6374	475 963,32	1 332 615,62		5,00	
6375	475 952,60	1 332 630,27		5,00	
6376	475 943,30	1 332 647,79		5,00	
6377	475 938,30	1 332 660,48		5,00	
6378	475 936,15	1 332 672,64		5,00	
6379	475 935,79	1 332 686,22		5,00	
6380	475 937,58	1 332 700,34		5,00	
6381	475 942,59	1 332 713,57		5,00	
6382	475 951,52	1 332 723,58		5,00	
6383	475 961,89	1 332 730,73		5,00	
6384	475 986,74	1 332 739,85		5,00	
6385	476 008,37	1 332 746,46		5,00	
6386	476 027,67	1 332 752,90		5,00	
6387	476 049,67	1 332 761,13		5,00	
6388	476 063,56	1 332 771,06		5,00	
6389	476 076,66	1 332 784,95		5,00	
6390	476 074,27	1 332 804,00		5,00	
6391	476 064,75	1 332 820,66		5,00	
6392	476 044,51	1 332 838,52		5,00	
6393	476 021,09	1 332 853,21		5,00	
6394	476 003,63	1 332 868,29		5,00	
6395	475 986,20	1 332 886,96	Фотограмметрический метод	5,00	—
6396	475 976,19	1 332 908,05		5,00	
6397	475 967,61	1 332 932,36		5,00	
6398	475 967,43	1 332 945,95		5,00	
6399	475 970,65	1 332 959,35		5,00	
6400	475 975,83	1 332 970,62		5,00	
6401	475 982,80	1 332 980,45		5,00	
6402	475 995,85	1 332 992,78		5,00	
6403	476 009,26	1 333 009,23		5,00	
6404	476 020,88	1 333 025,67		5,00	
6405	476 029,10	1 333 041,04		5,00	
6406	476 031,42	1 333 054,45		5,00	
6407	476 029,46	1 333 066,07		5,00	
6408	476 024,45	1 333 079,30		5,00	
6409	476 015,52	1 333 091,09		5,00	
6410	476 000,86	1 333 112,54		5,00	
6411	475 996,39	1 333 122,37		5,00	
6412	475 990,49	1 333 131,85		5,00	
6413	475 987,81	1 333 137,75		5,00	
6414	475 980,48	1 333 144,36		5,00	
6415	475 953,62	1 333 159,60		5,00	
6416	475 927,21	1 333 170,46		5,00	
6417	475 886,46	1 333 187,26		5,00	
6418	475 865,90	1 333 196,02		5,00	
6419	475 847,66	1 333 201,27		5,00	
6420	475 835,34	1 333 215,50		5,00	
6421	475 829,79	1 333 232,84		5,00	
6422	475 815,91	1 333 261,99		5,00	

Раздел 2

Сведения о местоположении границ объекта					
1	2	3	4	5	6
6423	475 802,42	1 333 281,04		5,00	
6424	475 792,10	1 333 304,46		5,00	
6425	475 784,16	1 333 322,31		5,00	
6426	475 772,77	1 333 343,13		5,00	
6427	475 758,83	1 333 365,65		5,00	
6428	475 740,60	1 333 388,18		5,00	
6429	475 722,72	1 333 411,95		5,00	
6430	475 710,21	1 333 441,80		5,00	
6431	475 700,42	1 333 478,29		5,00	
6432	475 688,91	1 333 512,02		5,00	
6433	475 677,86	1 333 540,83		5,00	
6434	475 671,96	1 333 567,28		5,00	
6435	475 669,63	1 333 585,87		5,00	
6436	475 669,81	1 333 594,99		5,00	
6437	475 671,60	1 333 604,46		5,00	
6438	475 676,25	1 333 616,98		5,00	
6439	475 689,83	1 333 645,22		5,00	
6440	475 703,00	1 333 659,26		5,00	
6441	475 719,47	1 333 677,32		5,00	
6442	475 753,80	1 333 717,60		5,00	
6443	475 760,15	1 333 737,05		5,00	
6444	475 760,15	1 333 754,91		5,00	
6445	475 758,16	1 333 774,36		5,00	
6446	475 744,67	1 333 788,25		5,00	
6447	475 736,40	1 333 777,81		5,00	
6448	475 728,26	1 333 771,95		5,00	
6449	475 718,88	1 333 766,37		5,00	
6450	475 706,99	1 333 761,41	Фотограмметрический метод	5,00	—
6451	475 692,07	1 333 758,14		5,00	
6452	475 665,25	1 333 755,28		5,00	
6453	475 631,29	1 333 750,64		5,00	
6454	475 603,76	1 333 745,63		5,00	
6455	475 578,02	1 333 742,41		5,00	
6456	475 555,50	1 333 740,98		5,00	
6457	475 532,62	1 333 740,98		5,00	
6458	475 517,34	1 333 744,43		5,00	
6459	475 503,66	1 333 753,14		5,00	
6460	475 493,57	1 333 762,30		5,00	
6461	475 486,50	1 333 773,52		5,00	
6462	475 479,71	1 333 793,54		5,00	
6463	475 476,49	1 333 816,42		5,00	
6464	475 476,14	1 333 837,51		5,00	
6465	475 477,48	1 333 851,68		5,00	
6466	475 479,98	1 333 863,83		5,00	
6467	475 484,99	1 333 871,52		5,00	
6468	475 492,85	1 333 876,16		5,00	
6469	475 499,37	1 333 881,48		5,00	
6470	475 503,31	1 333 891,85		5,00	
6471	475 500,72	1 333 905,84		5,00	
6472	475 495,44	1 333 922,59		5,00	
6473	475 494,37	1 333 941,18		5,00	
6474	475 492,94	1 333 964,06		5,00	
6475	475 495,80	1 333 978,72		5,00	
6476	475 500,45	1 334 001,96		5,00	
6477	475 500,45	1 334 018,40		5,00	

Раздел 2

Сведения о местоположении границ объекта					
1	2	3	4	5	6
6478	475 495,80	1 334 036,28		5,00	
6479	475 491,24	1 334 043,83		5,00	
6480	475 488,65	1 334 057,01		5,00	
6481	475 486,50	1 334 075,96		5,00	
6482	475 477,92	1 334 093,84		5,00	
6483	475 462,82	1 334 102,28		5,00	
6484	475 461,84	1 334 110,64		5,00	
6485	475 474,99	1 334 119,24		5,00	
6486	475 473,41	1 334 132,73		5,00	
6487	475 466,48	1 334 149,25		5,00	
6488	475 459,69	1 334 170,70		5,00	
6489	475 454,33	1 334 181,07		5,00	
6490	475 445,75	1 334 195,01		5,00	
6491	475 425,73	1 334 204,31		5,00	
6492	475 406,07	1 334 210,38		5,00	
6493	475 383,90	1 334 210,38		5,00	
6494	475 359,95	1 334 214,32		5,00	
6495	475 341,00	1 334 221,47		5,00	
6496	475 328,13	1 334 234,34		5,00	
6497	475 314,90	1 334 253,28		5,00	
6498	475 313,12	1 334 275,09		5,00	
6499	475 312,76	1 334 305,48		5,00	
6500	475 320,98	1 334 331,22		5,00	
6501	475 327,06	1 334 359,82		5,00	
6502	475 336,00	1 334 386,27		5,00	
6503	475 337,43	1 334 405,94		5,00	
6504	475 342,56	1 334 416,33		5,00	
6505	475 338,90	1 334 426,74	Фотограмметрический метод	5,00	—
6506	475 325,76	1 334 439,92		5,00	
6507	475 310,39	1 334 459,94		5,00	
6508	475 297,52	1 334 479,25		5,00	
6509	475 282,86	1 334 507,49		5,00	
6510	475 276,07	1 334 525,72		5,00	
6511	475 267,13	1 334 556,11		5,00	
6512	475 259,98	1 334 585,78		5,00	
6513	475 251,76	1 334 617,96		5,00	
6514	475 244,61	1 334 637,26		5,00	
6515	475 231,71	1 334 662,16		5,00	
6516	475 217,72	1 334 682,60		5,00	
6517	475 203,53	1 334 686,57		5,00	
6518	475 191,62	1 334 683,40		5,00	
6519	475 179,72	1 334 668,12		5,00	
6520	475 157,89	1 334 655,42		5,00	
6521	475 142,41	1 334 656,61		5,00	
6522	475 138,84	1 334 669,31		5,00	
6523	475 142,81	1 334 683,20		5,00	
6524	475 159,08	1 334 706,22		5,00	
6525	475 162,65	1 334 729,24		5,00	
6526	475 153,10	1 334 760,42		5,00	
6527	475 150,60	1 334 781,15		5,00	
6528	475 150,60	1 334 802,60		5,00	
6529	475 153,10	1 334 824,05		5,00	
6530	475 160,97	1 334 841,93		5,00	
6531	475 173,84	1 334 860,52		5,00	
6532	475 186,71	1 334 875,53		5,00	

Раздел 2

Сведения о местоположении границ объекта					
1	2	3	4	5	6
6533	475 200,29	1 334 889,48		5,00	
6534	475 206,01	1 334 902,70		5,00	
6535	475 205,30	1 334 922,72		5,00	
6536	475 191,36	1 334 934,88		5,00	
6537	475 181,70	1 334 957,04		5,00	
6538	475 182,06	1 334 968,13		5,00	
6539	475 191,71	1 334 973,85		5,00	
6540	475 205,52	1 334 972,32		5,00	
6541	475 242,03	1 334 970,54		5,00	
6542	475 259,87	1 334 970,49		5,00	
6543	475 275,96	1 334 978,36		5,00	
6544	475 302,06	1 334 996,59		5,00	
6545	475 321,01	1 335 018,76		5,00	
6546	475 345,81	1 335 046,74		5,00	
6547	475 359,30	1 335 068,56		5,00	
6548	475 369,25	1 335 087,65		5,00	
6549	475 376,31	1 335 101,99		5,00	
6550	475 381,04	1 335 117,68		5,00	
6551	475 383,90	1 335 141,27		5,00	
6552	475 384,53	1 335 150,97		5,00	
6553	475 381,33	1 335 162,43		5,00	
6554	475 373,39	1 335 172,55		5,00	
6555	475 381,13	1 335 179,49		5,00	
6556	475 391,25	1 335 178,90		5,00	
6557	475 402,37	1 335 184,65		5,00	
6558	475 408,30	1 335 194,05		5,00	
6559	475 423,60	1 335 207,87		5,00	
6560	475 431,40	1 335 227,89	Фотограмметрический метод	5,00	—
6561	475 442,13	1 335 236,83		5,00	
6562	475 458,21	1 335 241,48		5,00	
6563	475 473,59	1 335 245,77		5,00	
6564	475 492,53	1 335 257,92		5,00	
6565	475 503,62	1 335 265,79		5,00	
6566	475 522,21	1 335 280,80		5,00	
6567	475 537,90	1 335 288,04		5,00	
6568	475 554,57	1 335 291,21		5,00	
6569	475 578,16	1 335 287,99		5,00	
6570	475 594,61	1 335 290,50		5,00	
6571	475 616,41	1 335 298,72		5,00	
6572	475 628,21	1 335 306,94		5,00	
6573	475 638,94	1 335 317,67		5,00	
6574	475 656,54	1 335 328,79		5,00	
6575	475 671,11	1 335 334,47		5,00	
6576	475 684,70	1 335 350,20		5,00	
6577	475 693,99	1 335 369,86		5,00	
6578	475 698,50	1 335 394,42		5,00	
6579	475 707,08	1 335 413,37		5,00	
6580	475 721,77	1 335 429,52		5,00	
6581	475 738,22	1 335 454,54		5,00	
6582	475 747,51	1 335 470,99		5,00	
6583	475 754,66	1 335 491,01		5,00	
6584	475 761,10	1 335 509,60		5,00	
6585	475 766,10	1 335 528,54		5,00	
6586	475 778,97	1 335 552,85		5,00	
6587	475 792,91	1 335 574,66		5,00	

Раздел 2

Сведения о местоположении границ объекта					
1	2	3	4	5	6
6588	475 806,50	1 335 592,54		5,00	
6589	475 820,87	1 335 609,11		5,00	
6590	475 833,97	1 335 623,00		5,00	
6591	475 837,94	1 335 640,06		5,00	
6592	475 841,51	1 335 663,08		5,00	
6593	475 847,46	1 335 681,34		5,00	
6594	475 845,79	1 335 700,80		5,00	
6595	475 841,86	1 335 708,31		5,00	
6596	475 844,48	1 335 715,17		5,00	
6597	475 851,63	1 335 719,54		5,00	
6598	475 857,78	1 335 748,71		5,00	
6599	475 863,31	1 335 771,95		5,00	
6600	475 872,96	1 335 796,26		5,00	
6601	475 886,55	1 335 811,99		5,00	
6602	475 901,92	1 335 828,43		5,00	
6603	475 916,94	1 335 842,37		5,00	
6604	475 928,73	1 335 857,39		5,00	
6605	475 940,53	1 335 875,26		5,00	
6606	475 945,89	1 335 888,13		5,00	
6607	475 949,83	1 335 906,72		5,00	
6608	475 955,55	1 335 926,03		5,00	
6609	475 965,56	1 335 936,04		5,00	
6610	475 977,35	1 335 939,61		5,00	
6611	475 988,08	1 335 934,97		5,00	
6612	475 999,16	1 335 930,32		5,00	
6613	476 011,67	1 335 928,17		5,00	
6614	476 028,12	1 335 928,89		5,00	
6615	476 043,85	1 335 934,61	Фотограмметрический метод	5,00	—
6616	476 052,07	1 335 934,97		5,00	
6617	476 062,44	1 335 926,03		5,00	
6618	476 058,60	1 335 904,78		5,00	
6619	476 057,41	1 335 882,95		5,00	
6620	476 064,15	1 335 865,49		5,00	
6621	476 079,63	1 335 848,82		5,00	
6622	476 094,32	1 335 840,88		5,00	
6623	476 106,41	1 335 835,58		5,00	
6624	476 121,30	1 335 825,01		5,00	
6625	476 140,75	1 335 818,66		5,00	
6626	476 160,40	1 335 830,56		5,00	
6627	476 184,61	1 335 847,83		5,00	
6628	476 203,26	1 335 856,16		5,00	
6629	476 223,50	1 335 860,93		5,00	
6630	476 241,36	1 335 860,53		5,00	
6631	476 257,28	1 335 856,67		5,00	
6632	476 272,29	1 335 844,88		5,00	
6633	476 289,09	1 335 830,93		5,00	
6634	476 300,10	1 335 814,09		5,00	
6635	476 310,81	1 335 795,04		5,00	
6636	476 323,91	1 335 775,20		5,00	
6637	476 334,14	1 335 765,51		5,00	
6638	476 358,04	1 335 750,99		5,00	
6639	476 377,09	1 335 745,43		5,00	
6640	476 395,35	1 335 745,04		5,00	
6641	476 409,24	1 335 758,53		5,00	
6642	476 424,12	1 335 767,76		5,00	

Раздел 2

Сведения о местоположении границ объекта					
1	2	3	4	5	6
6643	476 445,55	1 335 774,11		5,00	
6644	476 471,06	1 335 776,95		5,00	
6645	476 492,87	1 335 770,52		5,00	
6646	476 517,18	1 335 762,65		5,00	
6647	476 536,13	1 335 758,72		5,00	
6648	476 565,08	1 335 747,99		5,00	
6649	476 592,97	1 335 737,98		5,00	
6650	476 611,20	1 335 726,18		5,00	
6651	476 619,42	1 335 709,38		5,00	
6652	476 623,15	1 335 690,27		5,00	
6653	476 627,92	1 335 663,28		5,00	
6654	476 632,28	1 335 640,26		5,00	
6655	476 637,24	1 335 618,93		5,00	
6656	476 642,00	1 335 599,88		5,00	
6657	476 658,67	1 335 591,55		5,00	
6658	476 674,94	1 335 586,78		5,00	
6659	476 696,77	1 335 586,78		5,00	
6660	476 720,19	1 335 590,36		5,00	
6661	476 739,24	1 335 589,17		5,00	
6662	476 755,27	1 335 589,26		5,00	
6663	476 773,15	1 335 582,11		5,00	
6664	476 795,67	1 335 570,31		5,00	
6665	476 808,18	1 335 559,59		5,00	
6666	476 817,84	1 335 542,43		5,00	
6667	476 826,06	1 335 523,48		5,00	
6668	476 831,78	1 335 499,89		5,00	
6669	476 833,92	1 335 475,93		5,00	
6670	476 833,92	1 335 454,13	Фотограмметрический метод	5,00	—
6671	476 834,64	1 335 434,82		5,00	
6672	476 836,07	1 335 414,18		5,00	
6673	476 833,57	1 335 382,98		5,00	
6674	476 830,71	1 335 364,75		5,00	
6675	476 828,56	1 335 344,02		5,00	
6676	476 829,28	1 335 331,59		5,00	
6677	476 831,96	1 335 321,23		5,00	
6678	476 837,32	1 335 307,10		5,00	
6679	476 842,50	1 335 298,88		5,00	
6680	476 848,58	1 335 289,77		5,00	
6681	476 859,84	1 335 278,33		5,00	
6682	476 878,97	1 335 269,30		5,00	
6683	476 899,35	1 335 262,15		5,00	
6684	476 924,01	1 335 254,64		5,00	
6685	476 949,40	1 335 248,21		5,00	
6686	476 957,08	1 335 246,69		5,00	
6687	476 965,84	1 335 242,84		5,00	
6688	476 972,81	1 335 238,11		5,00	
6689	476 977,64	1 335 231,76		5,00	
6690	476 986,58	1 335 216,03		5,00	
6691	476 994,98	1 335 206,11		5,00	
6692	477 004,81	1 335 198,16		5,00	
6693	477 020,54	1 335 191,01		5,00	
6694	477 030,19	1 335 189,93		5,00	
6695	477 040,38	1 335 189,67		5,00	
6696	477 050,21	1 335 191,72		5,00	
6697	477 057,36	1 335 196,82		5,00	

Раздел 2

Сведения о местоположении границ объекта					
1	2	3	4	5	6
6698	477 061,65	1 335 205,22		5,00	
6699	477 064,51	1 335 219,96		5,00	
6700	477 062,72	1 335 249,28		5,00	
6701	477 061,65	1 335 272,16		5,00	
6702	477 062,01	1 335 285,65		5,00	
6703	477 064,87	1 335 301,47		5,00	
6704	477 070,05	1 335 315,15		5,00	
6705	477 077,38	1 335 326,41		5,00	
6706	477 097,94	1 335 355,55		5,00	
6707	477 107,05	1 335 369,40		5,00	
6708	477 115,99	1 335 385,49		5,00	
6709	477 121,71	1 335 402,29		5,00	
6710	477 126,90	1 335 435,09		5,00	
6711	477 124,75	1 335 447,42		5,00	
6712	477 122,43	1 335 470,21		5,00	
6713	477 129,22	1 335 497,38		5,00	
6714	477 135,30	1 335 509,18		5,00	
6715	477 146,38	1 335 525,63		5,00	
6716	477 154,96	1 335 541,71		5,00	
6717	477 167,11	1 335 563,88		5,00	
6718	477 180,52	1 335 588,82		5,00	
6719	477 195,36	1 335 611,78		5,00	
6720	477 210,01	1 335 630,37		5,00	
6721	477 218,95	1 335 648,61		5,00	
6722	477 227,89	1 335 664,34		5,00	
6723	477 238,97	1 335 678,99		5,00	
6724	477 252,91	1 335 692,31		5,00	
6725	477 263,64	1 335 699,37	Фотограмметрический метод	5,00	—
6726	477 272,24	1 335 708,23		5,00	
6727	477 283,12	1 335 720,82		5,00	
6728	477 289,92	1 335 731,01		5,00	
6729	477 291,53	1 335 746,03		5,00	
6730	477 293,13	1 335 757,29		5,00	
6731	477 293,67	1 335 769,26		5,00	
6732	477 295,10	1 335 779,45		5,00	
6733	477 299,21	1 335 795,36		5,00	
6734	477 302,25	1 335 802,87		5,00	
6735	477 308,69	1 335 811,45		5,00	
6736	477 316,37	1 335 819,14		5,00	
6737	477 327,10	1 335 823,43		5,00	
6738	477 343,08	1 335 820,74		5,00	
6739	477 360,94	1 335 827,09		5,00	
6740	477 374,04	1 335 843,36		5,00	
6741	477 390,71	1 335 860,03		5,00	
6742	477 404,20	1 335 860,43		5,00	
6743	477 424,05	1 335 850,61		5,00	
6744	477 441,51	1 335 840,98		5,00	
6745	477 466,51	1 335 832,65		5,00	
6746	477 481,20	1 335 828,98		5,00	
6747	477 500,25	1 335 819,15		5,00	
6748	477 521,68	1 335 819,15		5,00	
6749	477 539,54	1 335 827,09		5,00	
6750	477 559,18	1 335 832,15		5,00	
6751	477 576,84	1 335 835,92		5,00	
6752	477 597,48	1 335 835,82		5,00	

Раздел 2

Сведения о местоположении границ объекта					
1	2	3	4	5	6
6753	477 610,97	1 335 835,43		5,00	
6754	477 626,45	1 335 841,38		5,00	
6755	477 651,06	1 335 842,97		5,00	
6756	477 668,52	1 335 842,17		5,00	
6757	477 697,47	1 335 842,02		5,00	
6758	477 722,89	1 335 846,94		5,00	
6759	477 745,52	1 335 856,46		5,00	
6760	477 767,74	1 335 871,15		5,00	
6761	477 783,62	1 335 881,07		5,00	
6762	477 793,74	1 335 900,71		5,00	
6763	477 796,32	1 335 923,93		5,00	
6764	477 793,34	1 335 945,66		5,00	
6765	477 799,09	1 335 970,26		5,00	
6766	477 803,26	1 336 001,42		5,00	
6767	477 801,86	1 336 027,56		5,00	
6768	477 800,78	1 336 044,36		5,00	
6769	477 798,70	1 336 075,54		5,00	
6770	477 797,24	1 336 109,60		5,00	
6771	477 779,05	1 336 106,14		5,00	
6772	477 753,66	1 336 102,56		5,00	
6773	477 721,49	1 336 097,56		5,00	
6774	477 689,75	1 336 094,88		5,00	
6775	477 658,20	1 336 098,06		5,00	
6776	477 645,11	1 336 105,90		5,00	
6777	477 641,93	1 336 117,80		5,00	
6778	477 641,34	1 336 136,60		5,00	
6779	477 642,05	1 336 167,34		5,00	
6780	477 644,56	1 336 194,51	Фотограмметрический метод	5,00	—
6781	477 645,99	1 336 215,25		5,00	
6782	477 648,13	1 336 239,20		5,00	
6783	477 647,60	1 336 249,39		5,00	
6784	477 648,13	1 336 261,72		5,00	
6785	477 647,77	1 336 277,27		5,00	
6786	477 646,70	1 336 293,90		5,00	
6787	477 644,20	1 336 305,34		5,00	
6788	477 644,56	1 336 316,95		5,00	
6789	477 647,42	1 336 329,29		5,00	
6790	477 656,53	1 336 339,48		5,00	
6791	477 659,04	1 336 348,77		5,00	
6792	477 656,35	1 336 359,32		5,00	
6793	477 650,28	1 336 370,94		5,00	
6794	477 640,09	1 336 379,70		5,00	
6795	477 631,51	1 336 387,20		5,00	
6796	477 626,32	1 336 393,28		5,00	
6797	477 618,10	1 336 404,36		5,00	
6798	477 604,87	1 336 412,23		5,00	
6799	477 591,65	1 336 422,24		5,00	
6800	477 587,71	1 336 435,11		5,00	
6801	477 585,21	1 336 453,70		5,00	
6802	477 579,13	1 336 476,94		5,00	
6803	477 573,06	1 336 499,10		5,00	
6804	477 567,34	1 336 531,63		5,00	
6805	477 567,69	1 336 563,09		5,00	
6806	477 569,84	1 336 582,76		5,00	
6807	477 566,26	1 336 610,28		5,00	

Раздел 2

Сведения о местоположении границ объекта					
1	2	3	4	5	6
6808	477 566,26	1 336 639,24		5,00	
6809	477 559,11	1 336 675,71		5,00	
6810	477 554,11	1 336 704,66		5,00	
6811	477 545,89	1 336 728,26		5,00	
6812	477 538,02	1 336 748,28		5,00	
6813	477 530,87	1 336 767,58		5,00	
6814	477 526,94	1 336 784,39		5,00	
6815	477 525,87	1 336 806,91		5,00	
6816	477 526,22	1 336 826,93		5,00	
6817	477 518,00	1 336 840,87		5,00	
6818	477 508,98	1 336 850,24		5,00	
6819	477 505,41	1 336 860,16		5,00	
6820	477 519,07	1 336 866,61		5,00	
6821	477 533,73	1 336 860,18		5,00	
6822	477 548,27	1 336 849,84		5,00	
6823	477 565,43	1 336 845,19		5,00	
6824	477 597,60	1 336 841,62		5,00	
6825	477 622,48	1 336 840,41		5,00	
6826	477 651,44	1 336 843,27		5,00	
6827	477 678,61	1 336 855,43		5,00	
6828	477 696,49	1 336 860,43		5,00	
6829	477 714,36	1 336 866,51		5,00	
6830	477 734,38	1 336 879,38		5,00	
6831	477 748,29	1 336 892,70		5,00	
6832	477 758,60	1 336 911,30		5,00	
6833	477 771,83	1 336 945,98		5,00	
6834	477 778,26	1 336 967,78		5,00	
6835	477 786,84	1 336 984,59	Фотограмметрический метод	5,00	—
6836	477 804,00	1 336 995,31		5,00	
6837	477 824,02	1 336 998,89		5,00	
6838	477 842,61	1 337 002,10		5,00	
6839	477 861,20	1 337 006,39		5,00	
6840	477 876,57	1 337 014,62		5,00	
6841	477 893,38	1 337 027,13		5,00	
6842	477 898,74	1 337 042,50		5,00	
6843	477 895,88	1 337 062,16		5,00	
6844	477 891,23	1 337 083,61		5,00	
6845	477 888,73	1 337 114,00		5,00	
6846	477 870,93	1 337 143,63		5,00	
6847	477 859,02	1 337 174,78		5,00	
6848	477 851,68	1 337 198,79		5,00	
6849	477 857,98	1 337 221,25		5,00	
6850	477 869,78	1 337 219,11		5,00	
6851	477 878,36	1 337 204,45		5,00	
6852	477 888,37	1 337 175,49		5,00	
6853	477 897,31	1 337 162,98		5,00	
6854	477 912,68	1 337 140,46		5,00	
6855	477 926,62	1 337 123,65		5,00	
6856	477 939,49	1 337 105,78		5,00	
6857	477 947,36	1 337 074,68		5,00	
6858	477 953,79	1 337 042,50		5,00	
6859	477 954,67	1 337 023,57		5,00	
6860	477 953,68	1 336 999,96		5,00	
6861	477 960,82	1 336 994,80		5,00	
6862	477 973,52	1 337 001,94		5,00	

Раздел 2

Сведения о местоположении границ объекта					
1	2	3	4	5	6
6863	477 981,06	1 337 012,66		5,00	
6864	477 994,55	1 337 031,78		5,00	
6865	478 007,42	1 337 044,65		5,00	
6866	478 028,51	1 337 063,24		5,00	
6867	478 046,39	1 337 068,60		5,00	
6868	478 066,41	1 337 074,32		5,00	
6869	478 087,50	1 337 080,40		5,00	
6870	478 121,11	1 337 085,40		5,00	
6871	478 155,07	1 337 101,49		5,00	
6872	478 172,23	1 337 114,00		5,00	
6873	478 187,60	1 337 120,79		5,00	
6874	478 215,81	1 337 121,30		5,00	
6875	478 238,04	1 337 122,10		5,00	
6876	478 274,95	1 337 119,32		5,00	
6877	478 301,98	1 337 110,03		5,00	
6878	478 321,28	1 337 105,57		5,00	
6879	478 334,87	1 337 103,78		5,00	
6880	478 355,71	1 337 100,76		5,00	
6881	478 373,12	1 337 100,56		5,00	
6882	478 382,70	1 337 115,25		5,00	
6883	478 387,46	1 337 138,07		5,00	
6884	478 385,31	1 337 156,83		5,00	
6885	478 381,74	1 337 173,27		5,00	
6886	478 381,38	1 337 195,80		5,00	
6887	478 389,64	1 337 213,38		5,00	
6888	478 400,76	1 337 223,70		5,00	
6889	478 417,03	1 337 228,85		5,00	
6890	478 438,86	1 337 232,82	Фотограмметрический метод	5,00	—
6891	478 459,89	1 337 233,62		5,00	
6892	478 478,54	1 337 235,60		5,00	
6893	478 505,78	1 337 249,14		5,00	
6894	478 512,93	1 337 253,78		5,00	
6895	478 530,09	1 337 266,30		5,00	
6896	478 545,82	1 337 277,38		5,00	
6897	478 561,90	1 337 283,81		5,00	
6898	478 581,92	1 337 290,61		5,00	
6899	478 602,66	1 337 293,11		5,00	
6900	478 635,91	1 337 292,39		5,00	
6901	478 649,49	1 337 290,25		5,00	
6902	478 665,22	1 337 284,53		5,00	
6903	478 685,91	1 337 257,53		5,00	
6904	478 713,79	1 337 270,88		5,00	
6905	478 703,81	1 337 292,98		5,00	
6906	478 701,93	1 337 310,67		5,00	
6907	478 732,28	1 337 330,74		5,00	
6908	478 750,40	1 337 337,40		5,00	
6909	478 785,37	1 337 344,86		5,00	
6910	478 818,47	1 337 371,83		5,00	
6911	478 850,26	1 337 380,35		5,00	
6912	478 881,36	1 337 384,37		5,00	
6913	478 910,54	1 337 392,86		5,00	
6914	478 927,48	1 337 386,78		5,00	
6915	478 941,69	1 337 372,04		5,00	
6916	478 959,93	1 337 357,29		5,00	
6917	478 981,98	1 337 335,32		5,00	

Раздел 2

Сведения о местоположении границ объекта					
1	2	3	4	5	6
6918	479 001,43	1 337 328,90		5,00	
6919	479 020,93	1 337 322,25		5,00	
6920	479 029,31	1 337 305,58		5,00	
6921	479 031,46	1 337 292,44		5,00	
6922	479 028,02	1 337 279,75		5,00	
6923	479 034,41	1 337 266,16		5,00	
6924	479 046,20	1 337 249,00		5,00	
6925	479 055,59	1 337 240,42		5,00	
6926	479 067,92	1 337 234,79		5,00	
6927	479 081,87	1 337 231,31		5,00	
6928	479 093,13	1 337 231,31		5,00	
6929	479 112,16	1 337 232,65		5,00	
6930	479 121,57	1 337 234,93		5,00	
6931	479 128,25	1 337 238,81		5,00	
6932	479 143,27	1 337 249,54		5,00	
6933	479 160,43	1 337 260,26		5,00	
6934	479 183,49	1 337 272,60		5,00	
6935	479 198,93	1 337 275,71		5,00	
6936	479 215,56	1 337 276,78		5,00	
6937	479 231,64	1 337 276,92		5,00	
6938	479 245,45	1 337 278,66		5,00	
6939	479 258,46	1 337 280,40		5,00	
6940	479 272,69	1 337 275,49		5,00	
6941	479 285,40	1 337 268,47		5,00	
6942	479 297,47	1 337 258,68		5,00	
6943	479 306,03	1 337 248,10		5,00	
6944	479 326,27	1 337 241,36		5,00	
6945	479 352,07	1 337 242,35	Фотограмметрический метод	5,00	—
6946	479 377,47	1 337 245,72		5,00	
6947	479 400,68	1 337 250,29		5,00	
6948	479 438,78	1 337 257,03		5,00	
6949	479 474,50	1 337 257,83		5,00	
6950	479 486,80	1 337 262,99		5,00	
6951	479 496,73	1 337 272,51		5,00	
6952	479 499,90	1 337 291,96		5,00	
6953	479 507,04	1 337 319,74		5,00	
6954	479 515,78	1 337 338,79		5,00	
6955	479 529,27	1 337 357,05		5,00	
6956	479 552,29	1 337 380,86		5,00	
6957	479 567,91	1 337 410,10		5,00	
6958	479 579,10	1 337 431,06		5,00	
6959	479 589,83	1 337 449,56		5,00	
6960	479 600,29	1 337 469,67		5,00	
6961	479 614,56	1 337 491,61		5,00	
6962	479 630,65	1 337 511,99		5,00	
6963	479 650,32	1 337 526,11		5,00	
6964	479 673,73	1 337 545,96		5,00	
6965	479 703,10	1 337 566,69		5,00	
6966	479 722,55	1 337 579,39		5,00	
6967	479 736,44	1 337 590,80		5,00	
6968	479 751,12	1 337 610,25		5,00	
6969	479 763,43	1 337 635,65		5,00	
6970	479 774,54	1 337 658,27		5,00	
6971	479 778,11	1 337 678,12		5,00	
6972	479 772,16	1 337 697,17		5,00	

Раздел 2

Сведения о местоположении границ объекта					
1	2	3	4	5	6
6973	479 751,92	1 337 715,42		5,00	
6974	479 745,17	1 337 736,46		5,00	
6975	479 749,54	1 337 759,87		5,00	
6976	479 761,04	1 337 784,08		5,00	
6977	479 775,64	1 337 800,00		5,00	
6978	479 792,26	1 337 813,14		5,00	
6979	479 803,59	1 337 819,17		5,00	
6980	479 820,42	1 337 825,74		5,00	
6981	479 838,65	1 337 836,73		5,00	
6982	479 860,10	1 337 850,94		5,00	
6983	479 873,76	1 337 856,81		5,00	
6984	479 884,87	1 337 875,86		5,00	
6985	479 886,64	1 337 901,08		5,00	
6986	479 886,64	1 337 922,00		5,00	
6987	479 889,63	1 337 946,11		5,00	
6988	479 888,19	1 337 968,52		5,00	
6989	479 890,43	1 338 000,08		5,00	
6990	479 887,97	1 338 040,23		5,00	
6991	479 890,43	1 338 060,01		5,00	
6992	479 892,41	1 338 073,01		5,00	
6993	479 901,14	1 338 094,04		5,00	
6994	479 914,24	1 338 112,79		5,00	
6995	479 936,86	1 338 122,62		5,00	
6996	479 970,99	1 338 127,38		5,00	
6997	479 990,04	1 338 127,78		5,00	
6998	480 004,33	1 338 125,00		5,00	
6999	480 033,70	1 338 120,24		5,00	
7000	480 055,13	1 338 119,05	Фотограмметрический метод	5,00	—
7001	480 086,88	1 338 124,20		5,00	
7002	480 111,49	1 338 129,86		5,00	
7003	480 130,14	1 338 148,02		5,00	
7004	480 143,04	1 338 170,14		5,00	
7005	480 156,53	1 338 184,23		5,00	
7006	480 169,83	1 338 193,16		5,00	
7007	480 173,40	1 338 207,22		5,00	
7008	480 150,48	1 338 207,55		5,00	
7009	480 135,46	1 338 209,43		5,00	
7010	480 121,92	1 338 214,66		5,00	
7011	480 116,56	1 338 227,80		5,00	
7012	480 115,36	1 338 249,25		5,00	
7013	480 115,36	1 338 267,88		5,00	
7014	480 116,03	1 338 288,53		5,00	
7015	480 114,68	1 338 323,25		5,00	
7016	480 114,42	1 338 339,34		5,00	
7017	480 115,49	1 338 353,28		5,00	
7018	480 120,85	1 338 374,46		5,00	
7019	480 133,32	1 338 397,38		5,00	
7020	480 139,22	1 338 413,47		5,00	
7021	480 140,83	1 338 433,05		5,00	
7022	480 141,63	1 338 455,03		5,00	
7023	480 140,96	1 338 476,62		5,00	
7024	480 142,17	1 338 497,66		5,00	
7025	480 146,41	1 338 527,13		5,00	
7026	480 160,13	1 338 548,07		5,00	
7027	480 185,87	1 338 576,22		5,00	

Раздел 2

Сведения о местоположении границ объекта					
1	2	3	4	5	6
7028	480 202,76	1 338 590,43		5,00	
7029	480 220,19	1 338 603,30		5,00	
7030	480 234,67	1 338 618,32		5,00	
7031	480 249,02	1 338 632,66		5,00	
7032	480 256,25	1 338 643,52		5,00	
7033	480 262,29	1 338 664,17		5,00	
7034	480 267,38	1 338 674,09		5,00	
7035	480 275,69	1 338 671,14		5,00	
7036	480 289,50	1 338 648,22		5,00	
7037	480 298,62	1 338 649,42		5,00	
7038	480 299,69	1 338 662,56		5,00	
7039	480 299,02	1 338 683,47		5,00	
7040	480 304,92	1 338 684,01		5,00	
7041	480 317,52	1 338 668,19		5,00	
7042	480 332,94	1 338 666,72		5,00	
7043	480 344,07	1 338 671,41		5,00	
7044	480 360,69	1 338 681,60		5,00	
7045	480 374,10	1 338 689,64		5,00	
7046	480 390,45	1 338 692,59		5,00	
7047	480 415,39	1 338 690,18		5,00	
7048	480 442,74	1 338 685,62		5,00	
7049	480 466,87	1 338 678,38		5,00	
7050	480 495,02	1 338 668,73		5,00	
7051	480 505,48	1 338 662,83		5,00	
7052	480 515,13	1 338 649,42		5,00	
7053	480 523,71	1 338 638,97		5,00	
7054	480 537,92	1 338 631,19		5,00	
7055	480 548,91	1 338 628,78	Фотограмметрический метод	5,00	—
7056	480 560,98	1 338 629,31		5,00	
7057	480 577,60	1 338 637,09		5,00	
7058	480 593,69	1 338 648,35		5,00	
7059	480 613,53	1 338 661,76		5,00	
7060	480 628,01	1 338 667,92		5,00	
7061	480 656,70	1 338 679,45		5,00	
7062	480 665,55	1 338 687,23		5,00	
7063	480 673,32	1 338 699,03		5,00	
7064	480 678,15	1 338 718,60		5,00	
7065	480 680,21	1 338 728,65		5,00	
7066	480 690,22	1 338 731,74		5,00	
7067	480 692,63	1 338 718,46		5,00	
7068	480 695,04	1 338 697,55		5,00	
7069	480 695,18	1 338 681,60		5,00	
7070	480 710,73	1 338 664,30		5,00	
7071	480 724,13	1 338 646,07		5,00	
7072	480 734,99	1 338 629,31		5,00	
7073	480 747,06	1 338 608,40		5,00	
7074	480 756,17	1 338 585,88		5,00	
7075	480 766,36	1 338 567,64		5,00	
7076	480 778,16	1 338 555,85		5,00	
7077	480 802,56	1 338 554,77		5,00	
7078	480 821,20	1 338 563,76		5,00	
7079	480 845,06	1 338 576,36		5,00	
7080	480 860,61	1 338 579,17		5,00	
7081	480 877,10	1 338 579,71		5,00	
7082	480 896,94	1 338 579,17		5,00	

Раздел 2

Сведения о местоположении границ объекта					
1	2	3	4	5	6
7083	480 911,15	1 338 579,17		5,00	
7084	480 929,12	1 338 579,98		5,00	
7085	480 945,20	1 338 582,93		5,00	
7086	480 963,97	1 338 590,97		5,00	
7087	480 979,52	1 338 598,48		5,00	
7088	480 989,71	1 338 604,91		5,00	
7089	480 996,68	1 338 611,88		5,00	
7090	481 013,04	1 338 627,97		5,00	
7091	481 032,08	1 338 642,45		5,00	
7092	481 052,45	1 338 655,59		5,00	
7093	481 075,24	1 338 663,63		5,00	
7094	481 095,89	1 338 669,80		5,00	
7095	481 117,74	1 338 668,73		5,00	
7096	481 142,95	1 338 664,57		5,00	
7097	481 157,96	1 338 660,15		5,00	
7098	481 170,70	1 338 653,71		5,00	
7099	481 187,19	1 338 640,04		5,00	
7100	481 200,19	1 338 618,32		5,00	
7101	481 205,28	1 338 601,96		5,00	
7102	481 217,35	1 338 569,52		5,00	
7103	481 231,83	1 338 537,35		5,00	
7104	481 248,99	1 338 527,16		5,00	
7105	481 268,03	1 338 526,08		5,00	
7106	481 275,27	1 338 531,98		5,00	
7107	481 281,97	1 338 549,68		5,00	
7108	481 283,04	1 338 570,33		5,00	
7109	481 282,77	1 338 585,61		5,00	
7110	481 278,62	1 338 620,06	Фотограмметрический метод	5,00	—
7111	481 280,63	1 338 640,31		5,00	
7112	481 283,04	1 338 658,27		5,00	
7113	481 287,60	1 338 677,84		5,00	
7114	481 292,96	1 338 695,27		5,00	
7115	481 299,13	1 338 715,65		5,00	
7116	481 308,78	1 338 735,62		5,00	
7117	481 322,19	1 338 754,66		5,00	
7118	481 340,42	1 338 767,67		5,00	
7119	481 365,49	1 338 779,60		5,00	
7120	481 387,61	1 338 787,24		5,00	
7121	481 416,84	1 338 796,62		5,00	
7122	481 444,85	1 338 806,41		5,00	
7123	481 467,24	1 338 816,20		5,00	
7124	481 490,44	1 338 823,17		5,00	
7125	481 513,90	1 338 834,56		5,00	
7126	481 536,02	1 338 847,16		5,00	
7127	481 552,51	1 338 860,17		5,00	
7128	481 575,03	1 338 882,09		5,00	
7129	481 579,86	1 338 885,37		5,00	
7130	481 590,45	1 338 887,52		5,00	
7131	481 595,94	1 338 887,25		5,00	
7132	481 603,85	1 338 886,04		5,00	
7133	481 623,69	1 338 879,47		5,00	
7134	481 636,16	1 338 871,10		5,00	
7135	481 651,18	1 338 860,03		5,00	
7136	481 665,79	1 338 849,98		5,00	
7137	481 679,87	1 338 838,12		5,00	

Раздел 2

Сведения о местоположении границ объекта					
1	2	3	4	5	6
7138	481 694,02	1 338 827,17		5,00	
7139	481 711,10	1 338 832,15		5,00	
7140	481 728,13	1 338 839,52		5,00	
7141	481 739,12	1 338 858,69		5,00	
7142	481 753,95	1 338 880,35		5,00	
7143	481 777,06	1 338 900,52		5,00	
7144	481 796,77	1 338 912,32		5,00	
7145	481 818,25	1 338 918,25		5,00	
7146	481 839,28	1 338 910,68		5,00	
7147	481 872,22	1 338 889,68		5,00	
7148	481 894,84	1 338 879,16		5,00	
7149	481 919,65	1 338 874,79		5,00	
7150	481 936,52	1 338 876,38		5,00	
7151	481 950,41	1 338 886,91		5,00	
7152	481 957,24	1 338 895,83		5,00	
7153	481 961,67	1 338 905,42		5,00	
7154	481 965,55	1 338 923,85		5,00	
7155	481 967,03	1 338 939,00		5,00	
7156	481 967,57	1 338 963,87		5,00	
7157	481 967,83	1 338 982,10		5,00	
7158	481 967,30	1 339 007,30		5,00	
7159	481 967,43	1 339 025,33		5,00	
7160	481 965,69	1 339 060,73		5,00	
7161	481 964,62	1 339 084,25		5,00	
7162	481 961,13	1 339 117,77		5,00	
7163	481 967,03	1 339 139,56		5,00	
7164	481 970,38	1 339 147,93		5,00	
7165	481 974,80	1 339 156,85	Фотограмметрический метод	5,00	—
7166	481 982,58	1 339 171,13		5,00	
7167	481 987,81	1 339 179,37		5,00	
7168	481 994,78	1 339 184,87		5,00	
7169	482 003,79	1 339 188,52		5,00	
7170	482 016,49	1 339 190,71		5,00	
7171	482 024,42	1 339 187,73		5,00	
7172	482 039,90	1 339 177,01		5,00	
7173	482 053,79	1 339 166,30		5,00	
7174	482 079,11	1 339 140,29		5,00	
7175	482 090,97	1 339 127,56		5,00	
7176	482 109,47	1 339 110,60		5,00	
7177	482 121,94	1 339 102,35		5,00	
7178	482 140,04	1 339 097,73		5,00	
7179	482 153,91	1 339 099,27		5,00	
7180	482 166,51	1 339 111,40		5,00	
7181	482 176,50	1 339 126,62		5,00	
7182	482 177,62	1 339 143,08		5,00	
7183	482 180,59	1 339 158,36		5,00	
7184	482 190,12	1 339 171,46		5,00	
7185	482 200,86	1 339 178,55		5,00	
7186	482 195,74	1 339 186,54		5,00	
7187	482 193,60	1 339 199,01		5,00	
7188	482 199,23	1 339 213,63		5,00	
7189	482 208,34	1 339 215,23		5,00	
7190	482 224,25	1 339 211,54		5,00	
7191	482 242,11	1 339 217,50		5,00	
7192	482 256,20	1 339 236,01		5,00	

Раздел 2

Сведения о местоположении границ объекта					
1	2	3	4	5	6
7193	482 265,13	1 339 252,42		5,00	
7194	482 278,62	1 339 263,93		5,00	
7195	482 301,38	1 339 272,34		5,00	
7196	482 309,83	1 339 275,96		5,00	
7197	482 330,74	1 339 284,01		5,00	
7198	482 347,77	1 339 294,06		5,00	
7199	482 363,18	1 339 312,43		5,00	
7200	482 371,09	1 339 325,17		5,00	
7201	482 375,25	1 339 342,73		5,00	
7202	482 372,30	1 339 365,79		5,00	
7203	482 362,65	1 339 390,45		5,00	
7204	482 354,87	1 339 411,64		5,00	
7205	482 346,02	1 339 438,45		5,00	
7206	482 344,15	1 339 463,65		5,00	
7207	482 350,05	1 339 477,06		5,00	
7208	482 370,42	1 339 505,21		5,00	
7209	482 382,76	1 339 513,52		5,00	
7210	482 402,06	1 339 517,01		5,00	
7211	482 417,88	1 339 530,42		5,00	
7212	482 421,90	1 339 556,69		5,00	
7213	482 413,59	1 339 583,24		5,00	
7214	482 414,93	1 339 609,24		5,00	
7215	482 428,07	1 339 634,98		5,00	
7216	482 453,68	1 339 664,75		5,00	
7217	482 472,85	1 339 682,84		5,00	
7218	482 492,29	1 339 695,85		5,00	
7219	482 514,68	1 339 708,18		5,00	
7220	482 538,54	1 339 716,76	Фотограмметрический метод	5,00	—
7221	482 564,55	1 339 724,00		5,00	
7222	482 602,22	1 339 730,84		5,00	
7223	482 616,16	1 339 731,91		5,00	
7224	482 631,31	1 339 731,51		5,00	
7225	482 652,09	1 339 729,10		5,00	
7226	482 667,91	1 339 727,89		5,00	
7227	482 688,55	1 339 729,63		5,00	
7228	482 713,62	1 339 746,93		5,00	
7229	482 724,08	1 339 761,81		5,00	
7230	482 728,51	1 339 775,88		5,00	
7231	482 733,33	1 339 801,76		5,00	
7232	482 734,81	1 339 814,36		5,00	
7233	482 733,20	1 339 833,93		5,00	
7234	482 733,47	1 339 852,70		5,00	
7235	482 742,05	1 339 872,81		5,00	
7236	482 749,82	1 339 889,70		5,00	
7237	482 758,13	1 339 901,77		5,00	
7238	482 767,52	1 339 913,16		5,00	
7239	482 782,93	1 339 928,58		5,00	
7240	482 798,08	1 339 937,97		5,00	
7241	482 826,77	1 339 949,36		5,00	
7242	482 832,94	1 339 955,13		5,00	
7243	482 845,94	1 339 966,39		5,00	
7244	482 860,56	1 339 974,43		5,00	
7245	482 875,84	1 339 979,53		5,00	
7246	482 894,34	1 339 985,16		5,00	
7247	482 917,13	1 339 987,84		5,00	

Раздел 2

Сведения о местоположении границ объекта					
1	2	3	4	5	6
7248	482 938,31	1 339 984,35		5,00	
7249	482 965,66	1 339 974,70		5,00	
7250	482 984,16	1 339 969,07		5,00	
7251	483 006,69	1 339 962,63		5,00	
7252	483 020,49	1 339 956,87		5,00	
7253	483 033,63	1 339 952,18		5,00	
7254	483 053,88	1 339 945,88		5,00	
7255	483 078,28	1 339 937,43		5,00	
7256	483 090,07	1 339 927,51		5,00	
7257	483 102,81	1 339 923,22		5,00	
7258	483 119,03	1 339 921,88		5,00	
7259	483 137,26	1 339 920,54		5,00	
7260	483 155,76	1 339 924,83		5,00	
7261	483 170,51	1 339 928,31		5,00	
7262	483 203,22	1 339 940,38		5,00	
7263	483 220,38	1 339 944,40		5,00	
7264	483 238,88	1 339 951,10		5,00	
7265	483 265,43	1 339 963,71		5,00	
7266	483 290,09	1 339 973,36		5,00	
7267	483 314,76	1 339 985,56		5,00	
7268	483 327,76	1 339 994,18		5,00	
7269	483 346,27	1 340 012,91		5,00	
7270	483 365,04	1 340 023,36		5,00	
7271	483 376,16	1 340 026,58		5,00	
7272	483 397,08	1 340 038,51		5,00	
7273	483 407,00	1 340 046,02		5,00	
7274	483 424,43	1 340 061,04		5,00	
7275	483 436,49	1 340 072,03	Фотограмметрический метод	5,00	—
7276	483 445,34	1 340 081,41		5,00	
7277	483 459,28	1 340 096,43		5,00	
7278	483 474,43	1 340 114,26		5,00	
7279	483 489,85	1 340 126,46		5,00	
7280	483 498,96	1 340 132,09		5,00	
7281	483 510,49	1 340 138,12		5,00	
7282	483 523,23	1 340 145,50		5,00	
7283	483 533,69	1 340 149,92		5,00	
7284	483 549,37	1 340 156,22		5,00	
7285	483 568,94	1 340 161,85		5,00	
7286	483 589,05	1 340 164,80		5,00	
7287	483 603,00	1 340 167,21		5,00	
7288	483 616,13	1 340 169,49		5,00	
7289	483 636,78	1 340 172,71		5,00	
7290	483 658,77	1 340 174,72		5,00	
7291	483 672,58	1 340 176,73		5,00	
7292	483 692,55	1 340 178,74		5,00	
7293	483 712,33	1 340 176,15		5,00	
7294	483 731,38	1 340 169,40		5,00	
7295	483 755,19	1 340 169,20		5,00	
7296	483 775,44	1 340 170,99		5,00	
7297	483 798,45	1 340 176,54		5,00	
7298	483 826,24	1 340 181,70		5,00	
7299	483 838,94	1 340 194,80		5,00	
7300	483 849,65	1 340 203,53		5,00	
7301	483 868,70	1 340 209,09		5,00	
7302	483 891,90	1 340 210,38		5,00	

Раздел 2

Сведения о местоположении границ объекта					
1	2	3	4	5	6
7303	483 922,20	1 340 212,39		5,00	
7304	483 932,66	1 340 212,39		5,00	
7305	483 945,26	1 340 206,23		5,00	
7306	483 951,69	1 340 190,41		5,00	
7307	483 961,61	1 340 168,42		5,00	
7308	483 977,17	1 340 158,50		5,00	
7309	483 995,70	1 340 156,90		5,00	
7310	484 013,96	1 340 168,01		5,00	
7311	484 024,36	1 340 185,04		5,00	
7312	484 050,47	1 340 208,89		5,00	
7313	484 056,82	1 340 221,99		5,00	
7314	484 058,41	1 340 240,24		5,00	
7315	484 061,58	1 340 263,26		5,00	
7316	484 067,52	1 340 286,13		5,00	
7317	484 082,54	1 340 298,46		5,00	
7318	484 098,36	1 340 304,09		5,00	
7319	484 114,45	1 340 308,38		5,00	
7320	484 139,92	1 340 311,60		5,00	
7321	484 153,32	1 340 316,43		5,00	
7322	484 171,02	1 340 324,74		5,00	
7323	484 183,62	1 340 334,39		5,00	
7324	484 195,15	1 340 342,97		5,00	
7325	484 208,02	1 340 348,60		5,00	
7326	484 235,81	1 340 354,54		5,00	
7327	484 255,26	1 340 357,72		5,00	
7328	484 268,08	1 340 359,86		5,00	
7329	484 280,42	1 340 360,13		5,00	
7330	484 314,39	1 340 362,48	Фотограмметрический метод	5,00	—
7331	484 338,06	1 340 363,75		5,00	
7332	484 356,70	1 340 365,63		5,00	
7333	484 394,50	1 340 368,04		5,00	
7334	484 426,54	1 340 371,79		5,00	
7335	484 459,25	1 340 374,98		5,00	
7336	484 487,03	1 340 378,55		5,00	
7337	484 508,07	1 340 378,95		5,00	
7338	484 523,54	1 340 380,54		5,00	
7339	484 539,82	1 340 378,16		5,00	
7340	484 560,06	1 340 374,19		5,00	
7341	484 587,84	1 340 370,22		5,00	
7342	484 610,06	1 340 371,01		5,00	
7343	484 635,07	1 340 370,22		5,00	
7344	484 654,51	1 340 372,60		5,00	
7345	484 671,98	1 340 378,95		5,00	
7346	484 693,60	1 340 383,99		5,00	
7347	484 717,46	1 340 385,47		5,00	
7348	484 745,48	1 340 393,11		5,00	
7349	484 762,66	1 340 399,19		5,00	
7350	484 761,67	1 340 418,24		5,00	
7351	484 767,03	1 340 436,50		5,00	
7352	484 779,13	1 340 446,47		5,00	
7353	484 792,54	1 340 452,90		5,00	
7354	484 827,12	1 340 462,29		5,00	
7355	484 861,71	1 340 469,52		5,00	
7356	484 881,28	1 340 469,26		5,00	
7357	484 902,73	1 340 466,58		5,00	

Раздел 2

Сведения о местоположении границ объекта					
1	2	3	4	5	6
7358	484 925,79	1 340 464,97		5,00	
7359	484 948,85	1 340 468,72		5,00	
7360	484 973,52	1 340 473,01		5,00	
7361	484 998,72	1 340 476,76		5,00	
7362	485 025,00	1 340 485,34		5,00	
7363	485 044,84	1 340 495,00		5,00	
7364	485 059,59	1 340 508,13		5,00	
7365	485 077,55	1 340 523,15		5,00	
7366	485 093,64	1 340 535,75		5,00	
7367	485 103,83	1 340 548,62		5,00	
7368	485 113,21	1 340 564,98		5,00	
7369	485 120,99	1 340 574,90		5,00	
7370	485 134,66	1 340 591,52		5,00	
7371	485 162,82	1 340 617,26		5,00	
7372	485 186,41	1 340 633,89		5,00	
7373	485 204,11	1 340 645,68		5,00	
7374	485 222,34	1 340 663,38		5,00	
7375	485 245,94	1 340 701,99		5,00	
7376	485 259,88	1 340 721,83		5,00	
7377	485 284,01	1 340 741,67		5,00	
7378	485 301,44	1 340 751,86		5,00	
7379	485 320,21	1 340 760,17		5,00	
7380	485 348,09	1 340 768,48		5,00	
7381	485 363,37	1 340 773,04		5,00	
7382	485 388,04	1 340 778,14		5,00	
7383	485 419,49	1 340 779,60		5,00	
7384	485 453,22	1 340 784,36		5,00	
7385	485 470,09	1 340 789,67	Фотограмметрический метод	5,00	—
7386	485 489,39	1 340 799,59		5,00	
7387	485 513,52	1 340 825,33		5,00	
7388	485 525,32	1 340 839,81		5,00	
7389	485 536,58	1 340 847,85		5,00	
7390	485 552,13	1 340 853,75		5,00	
7391	485 575,73	1 340 855,36		5,00	
7392	485 586,72	1 340 852,41		5,00	
7393	485 608,01	1 340 832,78		5,00	
7394	485 621,10	1 340 817,70		5,00	
7395	485 638,17	1 340 804,20		5,00	
7396	485 656,17	1 340 797,98		5,00	
7397	485 674,94	1 340 791,54		5,00	
7398	485 693,70	1 340 784,57		5,00	
7399	485 725,88	1 340 774,92		5,00	
7400	485 764,49	1 340 772,24		5,00	
7401	485 796,66	1 340 771,17		5,00	
7402	485 817,58	1 340 767,14		5,00	
7403	485 835,54	1 340 761,25		5,00	
7404	485 857,80	1 340 747,03		5,00	
7405	485 866,11	1 340 741,67		5,00	
7406	485 876,57	1 340 738,45		5,00	
7407	485 892,12	1 340 735,24		5,00	
7408	485 906,06	1 340 732,56		5,00	
7409	485 925,36	1 340 728,27		5,00	
7410	485 946,82	1 340 720,76		5,00	
7411	485 953,25	1 340 714,59		5,00	
7412	485 957,00	1 340 707,35		5,00	

Раздел 2

Сведения о местоположении границ объекта					
1	2	3	4	5	6
7413	485 958,61	1 340 683,76		5,00	
7414	485 963,44	1 340 673,57		5,00	
7415	485 975,24	1 340 653,19		5,00	
7416	485 988,11	1 340 636,03		5,00	
7417	486 003,93	1 340 625,04		5,00	
7418	486 022,96	1 340 610,83		5,00	
7419	486 049,24	1 340 594,74		5,00	
7420	486 074,44	1 340 577,04		5,00	
7421	486 091,07	1 340 564,71		5,00	
7422	486 103,94	1 340 555,59		5,00	
7423	486 120,56	1 340 544,87		5,00	
7424	486 139,33	1 340 537,90		5,00	
7425	486 157,03	1 340 533,61		5,00	
7426	486 174,72	1 340 536,82		5,00	
7427	486 196,17	1 340 550,77		5,00	
7428	486 214,40	1 340 559,35		5,00	
7429	486 236,39	1 340 575,43		5,00	
7430	486 265,35	1 340 589,91		5,00	
7431	486 288,67	1 340 599,83		5,00	
7432	486 316,83	1 340 610,83		5,00	
7433	486 333,45	1 340 619,94		5,00	
7434	486 356,51	1 340 634,42		5,00	
7435	486 369,38	1 340 647,29		5,00	
7436	486 376,89	1 340 656,94		5,00	
7437	486 384,66	1 340 670,89		5,00	
7438	486 399,95	1 340 696,09		5,00	
7439	486 416,87	1 340 712,88		5,00	
7440	486 426,97	1 340 721,46	Фотограмметрический метод	5,00	—
7441	486 449,03	1 340 731,26		5,00	
7442	486 472,61	1 340 741,06		5,00	
7443	486 499,88	1 340 749,95		5,00	
7444	486 534,80	1 340 757,91		5,00	
7445	486 555,01	1 340 785,33		5,00	
7446	486 533,27	1 340 803,86		5,00	
7447	486 487,32	1 340 837,55		5,00	
7448	486 439,09	1 340 870,10		5,00	
7449	486 406,65	1 340 905,50		5,00	
7450	486 395,93	1 340 932,31		5,00	
7451	486 409,10	1 340 965,13		5,00	
7452	486 425,37	1 341 002,84		5,00	
7453	486 449,18	1 341 036,97		5,00	
7454	486 476,17	1 341 061,18		5,00	
7455	486 486,49	1 341 081,42		5,00	
7456	486 498,00	1 341 110,79		5,00	
7457	486 519,03	1 341 129,04		5,00	
7458	486 553,96	1 341 135,79		5,00	
7459	486 580,15	1 341 148,89		5,00	
7460	486 596,82	1 341 165,16		5,00	
7461	486 612,69	1 341 171,11		5,00	
7462	486 624,60	1 341 186,59		5,00	
7463	486 628,97	1 341 208,82		5,00	
7464	486 650,00	1 341 237,39		5,00	
7465	486 672,62	1 341 253,66		5,00	
7466	486 698,42	1 341 270,33		5,00	
7467	486 727,39	1 341 293,35		5,00	

Раздел 2

Сведения о местоположении границ объекта					
1	2	3	4	5	6
7468	486 742,08	1 341 321,53		5,00	
7469	486 761,13	1 341 358,83		5,00	
7470	486 782,95	1 341 390,98		5,00	
7471	486 802,00	1 341 429,08		5,00	
7472	486 823,04	1 341 466,39		5,00	
7473	486 842,09	1 341 501,31		5,00	
7474	486 857,17	1 341 525,52		5,00	
7475	486 863,92	1 341 548,94		5,00	
7476	486 861,14	1 341 572,75		5,00	
7477	486 854,79	1 341 591,01		5,00	
7478	486 844,87	1 341 609,26		5,00	
7479	486 847,64	1 341 622,36		5,00	
7480	486 856,77	1 341 623,15		5,00	
7481	486 869,47	1 341 620,77		5,00	
7482	486 898,44	1 341 601,33		5,00	
7483	486 926,23	1 341 591,80		5,00	
7484	486 947,66	1 341 600,13	Фотограмметрический метод	5,00	—
7485	486 965,52	1 341 614,42		5,00	
7486	486 980,20	1 341 637,04		5,00	
7487	486 992,11	1 341 659,67		5,00	
7488	487 017,11	1 341 688,24		5,00	
7489	487 028,22	1 341 711,66		5,00	
7490	487 040,13	1 341 736,66		5,00	
7491	487 063,15	1 341 779,52		5,00	
7492	487 092,91	1 341 800,16		5,00	
7493	487 121,89	1 341 810,88		5,00	
7494	487 150,06	1 341 827,94		5,00	
7495	487 144,51	1 341 861,28		5,00	
7496	487 147,29	1 341 902,95		5,00	
7497	487 155,22	1 341 951,77		5,00	
7498	487 158,00	1 341 977,96		5,00	
7499	487 172,69	1 342 007,73		5,00	
3938	487 183,12	1 342 036,06		5,00	
(3)					
7500	473 734,22	1 332 168,92		5,00	
7501	473 736,75	1 332 154,12		5,00	
7502	473 742,66	1 332 140,76		5,00	
7503	473 753,45	1 332 129,96		5,00	
7504	473 762,97	1 332 114,28		5,00	
7505	473 767,85	1 332 102,97		5,00	
7506	473 775,82	1 332 099,89		5,00	
7507	473 787,38	1 332 100,66		5,00	
7508	473 798,69	1 332 096,54		5,00	
7509	473 814,63	1 332 099,37		5,00	
7510	473 835,97	1 332 107,60	Фотограмметрический метод	5,00	—
7511	473 856,53	1 332 113,51		5,00	
7512	473 876,32	1 332 114,54		5,00	
7513	473 890,72	1 332 119,42		5,00	
7514	473 904,60	1 332 130,99		5,00	
7515	473 905,88	1 332 141,40		5,00	
7516	473 904,98	1 332 154,25		5,00	
7517	473 901,00	1 332 163,38		5,00	
7518	473 891,96	1 332 168,72		5,00	
7519	473 883,34	1 332 164,27		5,00	
7520	473 877,98	1 332 162,53		5,00	

Раздел 2

Сведения о местоположении границ объекта					
1	2	3	4	5	6
7521	473 871,67	1 332 161,46	Фотограмметрический метод	5,00	—
7522	473 863,09	1 332 160,52		5,00	
7523	473 855,32	1 332 160,25		5,00	
7524	473 845,31	1 332 159,27		5,00	
7525	473 834,85	1 332 156,77		5,00	
7526	473 824,31	1 332 153,91		5,00	
7527	473 815,79	1 332 150,78		5,00	
7528	473 803,18	1 332 148,78		5,00	
7529	473 788,91	1 332 158,02		5,00	
7530	473 779,44	1 332 160,12		5,00	
7531	473 772,11	1 332 162,13		5,00	
7532	473 758,35	1 332 164,09		5,00	
7533	473 747,98	1 332 165,88		5,00	
7500	473 734,22	1 332 168,92		5,00	
(4)					
7534	467 307,20	1 325 815,64	Фотограмметрический метод	5,00	—
7535	467 302,57	1 325 823,86		5,00	
7536	467 294,86	1 325 822,58		5,00	
7537	467 288,95	1 325 814,10		5,00	
7538	467 289,47	1 325 800,73		5,00	
7539	467 296,41	1 325 792,76		5,00	
7540	467 303,09	1 325 789,16		5,00	
7541	467 307,97	1 325 791,48		5,00	
7542	467 308,49	1 325 802,01		5,00	
7534	467 307,20	1 325 815,64		5,00	
(5)					
7543	473 910,77	1 332 165,82	Фотограмметрический метод	5,00	—
7544	473 909,35	1 332 156,05		5,00	
7545	473 912,44	1 332 141,91		5,00	
7546	473 918,35	1 332 134,07		5,00	
7547	473 927,09	1 332 134,97		5,00	
7548	473 929,02	1 332 148,85		5,00	
7549	473 922,34	1 332 164,41		5,00	
7550	473 916,81	1 332 168,00		5,00	
7543	473 910,77	1 332 165,82		5,00	
(6)					
7551	469 880,51	1 328 191,73	Фотограмметрический метод	5,00	—
7552	469 886,92	1 328 193,79		5,00	
7553	469 896,51	1 328 203,55		5,00	
7554	469 905,94	1 328 211,32		5,00	
7555	469 916,36	1 328 216,44		5,00	
7556	469 931,90	1 328 221,41		5,00	
7557	469 946,29	1 328 224,88		5,00	
7558	469 961,17	1 328 225,04		5,00	
7559	469 972,42	1 328 222,07		5,00	
7560	469 979,86	1 328 214,13		5,00	
7561	469 984,98	1 328 204,21		5,00	
7562	469 988,29	1 328 193,79		5,00	
7563	469 989,94	1 328 183,70		5,00	
7564	469 995,57	1 328 175,43		5,00	
7565	470 003,17	1 328 167,50		5,00	
7566	470 015,08	1 328 159,89		5,00	
7567	470 026,49	1 328 154,76		5,00	
7568	470 038,07	1 328 150,63		5,00	
7569	470 060,22	1 328 141,53		5,00	

Раздел 2

Сведения о местоположении границ объекта					
1	2	3	4	5	6
7570	470 075,44	1 328 137,07		5,00	
7571	470 087,01	1 328 133,27		5,00	
7572	470 102,23	1 328 133,10		5,00	
7573	470 112,15	1 328 134,09		5,00	
7574	470 119,59	1 328 138,23		5,00	
7575	470 127,69	1 328 146,17		5,00	
7576	470 135,63	1 328 153,44		5,00	
7577	470 147,37	1 328 162,37		5,00	
7578	470 161,59	1 328 173,28		5,00	
7579	470 173,17	1 328 181,06		5,00	
7580	470 183,42	1 328 188,17		5,00	
7581	470 189,54	1 328 194,78		5,00	
7582	470 193,51	1 328 203,88		5,00	
7583	470 196,15	1 328 213,14		5,00	
7584	470 196,82	1 328 221,57		5,00	
7585	470 196,98	1 328 231,66		5,00	
7586	470 196,15	1 328 242,24		5,00	
7587	470 194,33	1 328 254,31		5,00	
7588	470 193,51	1 328 264,73		5,00	
7589	470 192,52	1 328 274,98		5,00	
7590	470 192,85	1 328 284,24		5,00	
7591	470 192,35	1 328 293,84		5,00	
7592	470 191,03	1 328 306,73		5,00	
7593	470 191,56	1 328 318,56		5,00	
7594	470 190,45	1 328 328,64		5,00	
7595	470 185,40	1 328 335,09		5,00	
7596	470 179,32	1 328 338,46		5,00	
7597	470 161,08	1 328 342,74	Фотограмметрический метод	5,00	—
7598	470 147,84	1 328 344,16		5,00	
7599	470 129,59	1 328 346,60		5,00	
7600	470 109,03	1 328 346,98		5,00	
7601	470 097,33	1 328 347,63		5,00	
7602	470 085,76	1 328 355,08		5,00	
7603	470 074,45	1 328 363,05		5,00	
7604	470 063,66	1 328 372,05		5,00	
7605	470 052,22	1 328 376,93		5,00	
7606	470 042,45	1 328 382,07		5,00	
7607	470 028,83	1 328 380,66		5,00	
7608	470 017,77	1 328 376,67		5,00	
7609	470 004,02	1 328 369,73		5,00	
7610	469 993,35	1 328 362,66		5,00	
7611	469 977,42	1 328 351,87		5,00	
7612	469 961,48	1 328 339,79		5,00	
7613	469 950,68	1 328 330,28		5,00	
7614	469 940,66	1 328 319,87		5,00	
7615	469 930,12	1 328 307,78		5,00	
7616	469 920,48	1 328 294,42		5,00	
7617	469 909,43	1 328 278,99		5,00	
7618	469 901,59	1 328 267,04		5,00	
7619	469 892,08	1 328 252,90		5,00	
7620	469 882,82	1 328 238,51		5,00	
7621	469 875,63	1 328 227,46		5,00	
7622	469 870,10	1 328 219,10		5,00	
7623	469 864,19	1 328 208,31		5,00	
7624	469 861,23	1 328 201,75		5,00	

Раздел 2

Сведения о местоположении границ объекта					
1	2	3	4	5	6
7625	469 863,55	1 328 195,58	Фотограмметрический метод	5,00	—
7626	469 873,31	1 328 194,04		5,00	
7551	469 880,51	1 328 191,73		5,00	
(7)					
7627	469 285,44	1 327 811,55	Фотограмметрический метод	5,00	—
7628	469 291,20	1 327 805,43		5,00	
7629	469 299,96	1 327 797,33		5,00	
7630	469 309,72	1 327 790,05		5,00	
7631	469 319,64	1 327 780,79		5,00	
7632	469 329,23	1 327 770,87		5,00	
7633	469 337,83	1 327 768,22		5,00	
7634	469 348,41	1 327 770,04		5,00	
7635	469 359,49	1 327 770,87		5,00	
7636	469 368,92	1 327 775,00		5,00	
7637	469 374,87	1 327 781,78		5,00	
7638	469 378,01	1 327 790,55		5,00	
7639	469 378,34	1 327 802,12		5,00	
7640	469 378,18	1 327 813,20		5,00	
7641	469 380,99	1 327 826,43		5,00	
7642	469 386,94	1 327 837,68		5,00	
7643	469 395,04	1 327 846,44		5,00	
7644	469 403,48	1 327 850,91		5,00	
7645	469 410,75	1 327 854,21		5,00	
7646	469 423,16	1 327 857,85		5,00	
7647	469 432,09	1 327 863,31		5,00	
7648	469 440,52	1 327 869,59		5,00	
7649	469 448,95	1 327 875,38		5,00	
7650	469 458,88	1 327 882,49		5,00	
7651	469 468,47	1 327 888,61		5,00	
7652	469 474,92	1 327 894,07		5,00	
7653	469 481,70	1 327 901,67		5,00	
7654	469 486,33	1 327 908,62		5,00	
7655	469 489,14	1 327 918,21		5,00	
7656	469 485,83	1 327 927,97		5,00	
7657	469 475,08	1 327 937,23		5,00	
7658	469 462,68	1 327 942,35		5,00	
7659	469 452,10	1 327 947,31		5,00	
7660	469 445,48	1 327 955,91		5,00	
7661	469 442,46	1 327 963,67		5,00	
7662	469 434,90	1 327 955,24		5,00	
7663	469 426,69	1 327 948,82		5,00	
7664	469 411,78	1 327 937,25		5,00	
7665	469 391,22	1 327 924,91		5,00	
7666	469 367,83	1 327 909,49		5,00	
7667	469 339,55	1 327 886,35		5,00	
7668	469 328,24	1 327 873,76		5,00	
7669	469 320,15	1 327 861,68		5,00	
7670	469 309,09	1 327 840,86		5,00	
7671	469 299,07	1 327 823,63		5,00	
7627	469 285,44	1 327 811,55		5,00	
(8)					
7672	488 928,65	1 343 818,66	Фотограмметрический метод	5,00	—
7673	488 761,70	1 343 942,47		5,00	
7674	488 747,40	1 343 912,45		5,00	
7675	488 735,89	1 343 871,97		5,00	

Раздел 2

Сведения о местоположении границ объекта					
1	2	3	4	5	6
7676	488 732,53	1 343 858,39		5,00	
7677	488 724,75	1 343 834,64		5,00	
7678	488 714,16	1 343 794,68		5,00	
7679	488 709,24	1 343 763,31		5,00	
7680	488 705,47	1 343 738,20		5,00	
7681	488 702,96	1 343 715,86		5,00	
7682	488 698,43	1 343 700,19		5,00	
7683	488 690,39	1 343 668,18		5,00	
7684	488 684,94	1 343 631,95		5,00	
7685	488 683,75	1 343 611,31		5,00	
7686	488 683,44	1 343 596,34		5,00	
7687	488 683,84	1 343 573,32		5,00	
7688	488 687,16	1 343 540,35		5,00	
7689	488 691,12	1 343 518,92		5,00	
7690	488 672,72	1 343 464,10		5,00	
7691	488 666,76	1 343 434,73		5,00	
7692	488 663,45	1 343 378,64		5,00	
7693	488 665,63	1 343 352,05		5,00	
7694	488 670,46	1 343 321,84		5,00	
7695	488 677,20	1 343 293,66		5,00	
7696	488 710,23	1 343 222,23		5,00	
7697	488 712,65	1 343 204,40		5,00	
7698	488 712,25	1 343 188,51		5,00	
7699	488 688,02	1 343 162,11		5,00	
7700	488 662,68	1 343 109,77		5,00	
7701	488 656,09	1 343 088,84		5,00	
7702	488 653,98	1 343 062,78		5,00	
7703	488 639,23	1 343 042,17	Фотограмметрический метод	5,00	—
7704	488 580,17	1 342 956,45		5,00	
7705	488 574,22	1 342 939,78		5,00	
7706	488 569,49	1 342 922,70		5,00	
7707	488 534,64	1 342 895,94		5,00	
7708	488 510,04	1 342 869,75		5,00	
7709	488 495,23	1 342 852,04		5,00	
7710	488 475,78	1 342 825,84		5,00	
7711	488 455,40	1 342 791,78		5,00	
7712	488 447,88	1 342 775,80		5,00	
7713	488 437,68	1 342 766,60		5,00	
7714	488 400,77	1 342 722,00		5,00	
7715	488 388,46	1 342 701,76		5,00	
7716	488 364,70	1 342 643,77		5,00	
7717	488 362,08	1 342 608,45		5,00	
7718	488 350,02	1 342 600,32		5,00	
7719	488 331,37	1 342 582,06		5,00	
7720	488 295,85	1 342 535,20		5,00	
7721	488 275,49	1 342 480,04		5,00	
7722	488 272,05	1 342 421,34		5,00	
7723	488 268,47	1 342 405,16		5,00	
7724	488 264,03	1 342 392,64		5,00	
7725	488 238,80	1 342 383,54		5,00	
7726	488 200,92	1 342 370,23		5,00	
7727	488 147,31	1 342 341,59		5,00	
7728	488 104,78	1 342 298,17		5,00	
7729	488 092,03	1 342 273,06		5,00	
7730	488 064,76	1 342 243,29		5,00	

Раздел 2

Сведения о местоположении границ объекта					
1	2	3	4	5	6
7731	488 038,91	1 342 234,76		5,00	
7732	488 006,08	1 342 220,42		5,00	
7733	487 985,79	1 342 209,30		5,00	
7734	487 917,12	1 342 147,23		5,00	
7735	487 899,66	1 342 121,83		5,00	
7736	487 872,84	1 342 065,79		5,00	
7737	487 867,13	1 342 046,69		5,00	
7738	487 837,98	1 342 029,48		5,00	
7739	487 813,86	1 342 027,92		5,00	
7740	487 754,05	1 342 014,66		5,00	
7741	487 723,00	1 341 996,65		5,00	
7742	487 707,71	1 341 997,67		5,00	
7743	487 685,49	1 341 996,08		5,00	
7744	487 623,33	1 341 981,42		5,00	
7745	487 572,47	1 341 960,39		5,00	
7746	487 559,26	1 341 954,36		5,00	
7747	487 539,28	1 341 944,35		5,00	
7748	487 515,55	1 341 958,49		5,00	
7749	487 486,66	1 341 972,68		5,00	
7750	487 440,50	1 341 990,91		5,00	
7751	487 393,94	1 342 009,92		5,00	
7752	487 344,42	1 342 027,65		5,00	
7753	487 293,34	1 342 038,45		5,00	
7754	487 256,21	1 342 041,34		5,00	
7755	487 255,63	1 342 033,13		5,00	
7756	487 249,68	1 342 009,71		5,00	
7757	487 240,95	1 341 973,20		5,00	
7758	487 228,64	1 341 943,43	Фотограмметрический метод	5,00	—
7759	487 222,29	1 341 925,97		5,00	
7760	487 222,29	1 341 906,92		5,00	
7761	487 230,23	1 341 890,65		5,00	
7762	487 235,39	1 341 868,03		5,00	
7763	487 236,98	1 341 842,23		5,00	
7764	487 277,86	1 341 839,05		5,00	
7765	487 318,34	1 341 824,77		5,00	
7766	487 365,96	1 341 805,32		5,00	
7767	487 413,19	1 341 786,67		5,00	
7768	487 450,50	1 341 764,44		5,00	
7769	487 487,01	1 341 740,63		5,00	
7770	487 526,70	1 341 734,68		5,00	
7771	487 560,43	1 341 732,29		5,00	
7772	487 583,05	1 341 739,83		5,00	
7773	487 616,39	1 341 759,28		5,00	
7774	487 648,88	1 341 775,56		5,00	
7775	487 699,74	1 341 796,59		5,00	
7776	487 721,96	1 341 798,18		5,00	
7777	487 750,14	1 341 783,49		5,00	
7778	487 771,57	1 341 775,16		5,00	
7779	487 788,64	1 341 785,48		5,00	
7780	487 806,10	1 341 811,67		5,00	
7781	487 826,74	1 341 828,34		5,00	
7782	487 863,64	1 341 830,72		5,00	
7783	487 897,78	1 341 831,51		5,00	
7784	487 919,60	1 341 841,83		5,00	
7785	487 940,64	1 341 860,48		5,00	

Раздел 2

Сведения о местоположении границ объекта					
1	2	3	4	5	6
7786	487 973,58	1 341 875,17		5,00	
7787	488 011,28	1 341 891,44		5,00	
7788	488 037,87	1 341 903,35		5,00	
7789	488 050,18	1 341 916,05		5,00	
7790	488 054,54	1 341 941,45		5,00	
7791	488 054,14	1 341 973,99		5,00	
7792	488 064,46	1 342 008,52		5,00	
7793	488 081,93	1 342 033,92		5,00	
7794	488 102,21	1 342 045,04		5,00	
7795	488 127,17	1 342 053,37		5,00	
7796	488 156,54	1 342 056,94		5,00	
7797	488 177,18	1 342 056,94		5,00	
7798	488 192,26	1 342 062,49		5,00	
7799	488 200,59	1 342 081,94		5,00	
7800	488 213,29	1 342 109,33		5,00	
7801	488 233,53	1 342 132,34		5,00	
7802	488 258,14	1 342 153,78		5,00	
7803	488 267,27	1 342 181,56		5,00	
7804	488 303,38	1 342 194,26		5,00	
7805	488 337,12	1 342 205,77		5,00	
7806	488 369,66	1 342 221,64		5,00	
7807	488 399,43	1 342 239,10		5,00	
7808	488 425,62	1 342 265,30		5,00	
7809	488 441,49	1 342 294,67		5,00	
7810	488 456,97	1 342 338,32		5,00	
7811	488 469,28	1 342 360,55		5,00	
7812	488 480,79	1 342 377,61		5,00	
7813	488 481,58	1 342 396,66	Фотограмметрический метод	5,00	—
7814	488 473,24	1 342 416,90		5,00	
7815	488 471,26	1 342 439,13		5,00	
7816	488 489,91	1 342 457,38		5,00	
7817	488 518,09	1 342 469,69		5,00	
7818	488 545,87	1 342 489,53		5,00	
7819	488 564,53	1 342 504,22		5,00	
7820	488 572,46	1 342 519,69		5,00	
7821	488 569,69	1 342 549,46		5,00	
7822	488 560,95	1 342 578,83		5,00	
7823	488 559,37	1 342 597,88		5,00	
7824	488 571,67	1 342 618,12		5,00	
7825	488 587,94	1 342 632,80		5,00	
7826	488 608,18	1 342 651,06		5,00	
7827	488 618,50	1 342 661,38		5,00	
7828	488 626,84	1 342 686,38		5,00	
7829	488 636,36	1 342 706,62		5,00	
7830	488 655,81	1 342 732,82		5,00	
7831	488 680,41	1 342 759,01		5,00	
7832	488 707,00	1 342 773,30		5,00	
7833	488 731,21	1 342 782,03		5,00	
7834	488 741,14	1 342 789,57		5,00	
7835	488 751,14	1 342 816,96		5,00	
7836	488 754,23	1 342 837,99		5,00	
7837	488 758,91	1 342 854,23		5,00	
7838	488 762,57	1 342 872,52		5,00	
7839	488 768,52	1 342 889,18		5,00	
7840	488 776,85	1 342 897,12		5,00	

Раздел 2

Сведения о местоположении границ объекта					
1	2	3	4	5	6
7841	488 789,16	1 342 892,76	Фотограмметрический метод	5,00	—
7842	488 799,48	1 342 895,73		5,00	
7843	488 806,35	1 342 907,22		5,00	
7844	488 799,87	1 342 920,54		5,00	
7845	488 805,23	1 342 933,44		5,00	
7846	488 818,13	1 342 938,40		5,00	
7847	488 831,23	1 342 941,37		5,00	
7848	488 846,31	1 342 954,47		5,00	
7849	488 852,26	1 342 974,71		5,00	
7850	488 851,07	1 342 999,71		5,00	
7851	488 846,86	1 343 028,78		5,00	
7852	488 853,45	1 343 049,72		5,00	
7853	488 866,15	1 343 060,04		5,00	
7854	488 889,96	1 343 080,68		5,00	
7855	488 903,46	1 343 094,57		5,00	
7856	488 909,81	1 343 112,43		5,00	
7857	488 911,79	1 343 142,59		5,00	
7858	488 911,79	1 343 167,99		5,00	
7859	488 912,59	1 343 199,34		5,00	
7860	488 915,56	1 343 228,31		5,00	
7861	488 914,57	1 343 258,87		5,00	
7862	488 910,01	1 343 279,91		5,00	
7863	488 904,61	1 343 300,33		5,00	
7864	488 886,79	1 343 319,60		5,00	
7865	488 871,71	1 343 340,23		5,00	
7866	488 864,96	1 343 368,41		5,00	
7867	488 862,78	1 343 395,00		5,00	
7868	488 868,73	1 343 424,37		5,00	
7869	488 879,45	1 343 438,26		5,00	
7870	488 890,56	1 343 447,39		5,00	
7871	488 905,24	1 343 458,90		5,00	
7872	488 919,13	1 343 472,00		5,00	
7873	488 923,90	1 343 491,84		5,00	
7874	488 919,93	1 343 511,68		5,00	
7875	488 904,05	1 343 530,73		5,00	
7876	488 887,78	1 343 555,34		5,00	
7877	488 883,81	1 343 576,77		5,00	
7878	488 883,42	1 343 599,79		5,00	
7879	488 884,61	1 343 620,43		5,00	
7880	488 890,56	1 343 644,64		5,00	
7881	488 900,08	1 343 677,58		5,00	
7882	488 903,26	1 343 708,53		5,00	
7883	488 906,83	1 343 732,35		5,00	
7884	488 911,75	1 343 763,71		5,00	
7885	488 923,54	1 343 794,82		5,00	
7672	488 928,65	1 343 818,66		5,00	
3. Сведения о характерных точках части (частей) границы объекта					
1	2	3	4	5	6
—	—	—	—	—	—

Раздел 3

Сведения о местоположении измененных (уточненных) границ объекта							
1. Система координат МСК-36 (зона 1)							
2. Сведения о характерных точках границ объекта							
Обозначение характерных точек границы	Существующие координаты, м		Измененные (уточненные) координаты, м		Метод определения координат характерной точки	Средняя квадратическая погрешность положения характерной точки (Mt), м	Описание обозначения точки на местности (при наличии)
	X	Y	X	Y			
1	2	3	4	5	6	7	8
—	—	—	—	—	—	—	—
3. Сведения о характерных точках части (частей) границы объекта							
1	2	3	4	5	6	7	8
—	—	—	—	—	—	—	—

ОПИСАНИЕ МЕСТОПОЛОЖЕНИЯ ГРАНИЦ

Прибрежная защитная полоса р.Красная, Воронежская область

(наименование объекта, местоположение границ которого описано (далее - объект)

Раздел 1

Сведения об объекте		
№ п/п	**Характеристики объекта**	**Описание характеристик**
1	**2**	**3**
1	Местоположение объекта	Воронежская область
2	Площадь объекта ± величина погрешности определения площади (Р ± ΔР)	2 660 488 м² ± 28 544 м²
3	Иные характеристики объекта	Вид объекта реестра границ: Зона с особыми условиями использования территории Содержание ограничений использования объектов недвижимости в пределах зоны или территории: Водный кодекс РФ, Ст.65

Раздел 2

Сведения о местоположении границ объекта					
1. Система координат	МСК-36 (зона 2)				
2. Сведения о характерных точках границ объекта					
Обозначение характерных точек границ	Координаты, м		Метод определения координат характерной точки	Средняя квадратическая погрешность положения характерной точки (Mt), м	Описание обозначения точки на местности (при наличии)
	X	Y			
1	2	3	4	5	6
1	489 185,99	2 135 335,51	Фотограмметрический метод	5,00	—
2	489 357,88	2 135 218,63		5,00	
3	489 367,39	2 135 258,16		5,00	
4	489 383,26	2 135 282,84		5,00	
5	489 401,28	2 135 303,64		5,00	
6	489 425,46	2 135 334,02		5,00	
7	489 442,47	2 135 369,48		5,00	
8	489 461,68	2 135 404,83		5,00	
9	489 487,06	2 135 444,79		5,00	
10	489 514,03	2 135 479,56		5,00	
11	489 531,66	2 135 509,88		5,00	
12	489 553,84	2 135 560,04		5,00	
13	489 573,26	2 135 614,27		5,00	
14	489 585,01	2 135 647,52		5,00	
15	489 595,09	2 135 677,73		5,00	
16	489 603,82	2 135 707,08		5,00	
17	489 616,71	2 135 746,98		5,00	
18	489 598,58	2 135 752,65		5,00	
19	489 570,90	2 135 770,02		5,00	
20	489 564,21	2 135 782,62		5,00	
21	489 561,45	2 135 797,54		5,00	
22	489 562,56	2 135 809,93		5,00	
23	489 570,06	2 135 829,83		5,00	
24	489 584,44	2 135 852,15		5,00	
25	489 594,28	2 135 874,03		5,00	
26	489 599,73	2 135 898,13		5,00	
27	489 608,48	2 135 933,65		5,00	
28	489 613,00	2 135 954,23		5,00	
29	489 617,96	2 135 983,95		5,00	
30	489 628,11	2 136 011,20		5,00	
31	489 651,05	2 136 032,86		5,00	
32	489 664,65	2 136 059,63		5,00	
33	489 677,46	2 136 105,74		5,00	
34	489 693,45	2 136 142,14		5,00	
35	489 705,14	2 136 176,78		5,00	
36	489 710,42	2 136 212,75		5,00	
37	489 716,41	2 136 260,26		5,00	
38	489 719,39	2 136 294,25		5,00	
39	489 718,58	2 136 323,61		5,00	
40	489 720,13	2 136 353,86		5,00	
41	489 730,84	2 136 383,30		5,00	
42	489 738,54	2 136 408,64		5,00	
43	489 749,48	2 136 432,53		5,00	
44	489 764,17	2 136 471,26		5,00	
45	489 780,51	2 136 503,18		5,00	
46	489 798,32	2 136 526,99		5,00	
47	489 828,55	2 136 548,18		5,00	

Раздел 2

Сведения о местоположении границ объекта					
1	2	3	4	5	6
48	489 852,16	2 136 572,98		5,00	
49	489 881,77	2 136 596,84		5,00	
50	489 907,76	2 136 620,04		5,00	
51	489 927,40	2 136 638,55		5,00	
52	489 943,82	2 136 656,94		5,00	
53	489 966,07	2 136 672,19		5,00	
54	489 983,55	2 136 682,72		5,00	
55	490 009,84	2 136 689,43		5,00	
56	490 044,67	2 136 697,57		5,00	
57	490 082,45	2 136 705,56		5,00	
58	490 108,66	2 136 707,70		5,00	
59	490 131,97	2 136 708,66		5,00	
60	490 151,75	2 136 710,54		5,00	
61	490 172,06	2 136 712,04		5,00	
62	490 186,81	2 136 743,10		5,00	
63	490 209,42	2 136 753,56		5,00	
64	490 243,51	2 136 755,36		5,00	
65	490 277,59	2 136 757,15		5,00	
66	490 304,78	2 136 762,63		5,00	
67	490 332,48	2 136 774,89		5,00	
68	490 364,54	2 136 787,33		5,00	
69	490 393,93	2 136 797,27		5,00	
70	490 421,55	2 136 811,51		5,00	
71	490 455,20	2 136 833,54		5,00	
72	490 488,00	2 136 857,13		5,00	
73	490 517,24	2 136 880,18		5,00	
74	490 533,99	2 136 897,95		5,00	
75	490 548,57	2 136 929,92	Фотограмметрический метод	5,00	—
76	490 557,90	2 136 964,07		5,00	
77	490 568,21	2 136 993,49		5,00	
78	490 593,83	2 137 027,51		5,00	
79	490 616,65	2 137 052,28		5,00	
80	490 635,69	2 137 082,06		5,00	
81	490 653,66	2 137 118,54		5,00	
82	490 673,68	2 137 138,30		5,00	
83	490 696,11	2 137 148,88		5,00	
84	490 716,94	2 137 164,04		5,00	
85	490 735,03	2 137 185,56		5,00	
86	490 741,83	2 137 215,70		5,00	
87	490 764,60	2 137 241,66		5,00	
88	490 800,85	2 137 268,17		5,00	
89	490 832,74	2 137 275,24		5,00	
90	490 850,94	2 137 272,21		5,00	
91	490 869,51	2 137 264,83		5,00	
92	490 898,76	2 137 263,64		5,00	
93	490 929,31	2 137 259,73		5,00	
94	490 961,31	2 137 254,29		5,00	
95	490 993,40	2 137 251,43		5,00	
96	491 022,15	2 137 257,38		5,00	
97	491 044,42	2 137 266,63		5,00	
98	491 070,30	2 137 284,38		5,00	
99	491 091,38	2 137 303,11		5,00	
100	491 104,42	2 137 324,30		5,00	
101	491 111,40	2 137 338,10		5,00	
102	491 121,23	2 137 355,18		5,00	

Раздел 2

Сведения о местоположении границ объекта					
1	2	3	4	5	6
103	491 131,51	2 137 365,93		5,00	
104	491 145,38	2 137 371,66		5,00	
105	491 161,94	2 137 379,49		5,00	
106	491 180,01	2 137 398,90		5,00	
107	491 194,52	2 137 413,44		5,00	
108	491 205,72	2 137 428,13		5,00	
109	491 221,15	2 137 436,93		5,00	
110	491 236,60	2 137 442,93		5,00	
111	491 261,82	2 137 447,94		5,00	
112	491 287,67	2 137 451,97		5,00	
113	491 311,85	2 137 457,93		5,00	
114	491 330,52	2 137 467,83		5,00	
115	491 349,02	2 137 476,73		5,00	
116	491 380,70	2 137 493,53		5,00	
117	491 423,61	2 137 507,90		5,00	
118	491 422,14	2 137 523,41		5,00	
119	491 431,74	2 137 551,17		5,00	
120	491 442,95	2 137 565,72		5,00	
121	491 462,05	2 137 577,89		5,00	
122	491 502,15	2 137 597,81		5,00	
123	491 525,96	2 137 603,35		5,00	
124	491 544,83	2 137 612,86		5,00	
125	491 573,71	2 137 625,57		5,00	
126	491 591,71	2 137 632,26		5,00	
127	491 601,86	2 137 641,22		5,00	
128	491 632,11	2 137 664,11		5,00	
129	491 655,58	2 137 681,64		5,00	
130	491 680,90	2 137 692,34	Фотограмметрический метод	5,00	—
131	491 704,70	2 137 700,83		5,00	
132	491 733,78	2 137 711,69		5,00	
133	491 768,64	2 137 725,46		5,00	
134	491 799,31	2 137 749,79		5,00	
135	491 817,08	2 137 754,82		5,00	
136	491 843,37	2 137 748,04		5,00	
137	491 873,55	2 137 738,55		5,00	
138	491 902,17	2 137 738,13		5,00	
139	491 935,86	2 137 744,39		5,00	
140	491 974,99	2 137 758,60		5,00	
141	492 010,75	2 137 763,56		5,00	
142	492 025,19	2 137 764,69		5,00	
143	492 044,07	2 137 762,51		5,00	
144	492 052,26	2 137 759,09		5,00	
145	492 064,66	2 137 757,72		5,00	
146	492 083,29	2 137 761,43		5,00	
147	492 101,16	2 137 770,75		5,00	
148	492 120,55	2 137 782,28		5,00	
149	492 141,93	2 137 794,30		5,00	
150	492 153,60	2 137 800,81		5,00	
151	492 169,49	2 137 806,29		5,00	
152	492 193,56	2 137 810,06		5,00	
153	492 215,99	2 137 815,35		5,00	
154	492 258,72	2 137 832,09		5,00	
155	492 281,90	2 137 839,48		5,00	
156	492 321,08	2 137 852,76		5,00	
157	492 344,22	2 137 857,73		5,00	

Раздел 2

Сведения о местоположении границ объекта					
1	2	3	4	5	6
158	492 364,64	2 137 863,80		5,00	
159	492 387,24	2 137 868,89		5,00	
160	492 407,96	2 137 874,03		5,00	
161	492 430,46	2 137 878,31		5,00	
162	492 455,96	2 137 881,37		5,00	
163	492 468,62	2 137 883,50		5,00	
164	492 484,90	2 137 888,99		5,00	
165	492 535,32	2 137 903,51		5,00	
166	492 574,86	2 137 907,91		5,00	
167	492 603,69	2 137 902,34		5,00	
168	492 617,56	2 137 907,87		5,00	
169	492 628,17	2 137 915,66		5,00	
170	492 636,89	2 137 925,75		5,00	
171	492 655,47	2 137 923,13		5,00	
172	492 670,19	2 137 917,58		5,00	
173	492 685,73	2 137 926,16		5,00	
174	492 673,04	2 137 954,13		5,00	
175	492 671,89	2 137 969,12		5,00	
176	492 676,63	2 137 984,34		5,00	
177	492 689,65	2 137 994,00		5,00	
178	492 712,32	2 138 004,05		5,00	
179	492 736,15	2 138 012,00		5,00	
180	492 761,04	2 138 020,00		5,00	
181	492 783,35	2 138 025,49		5,00	
182	492 800,80	2 138 035,74		5,00	
183	492 818,62	2 138 046,80		5,00	
184	492 837,45	2 138 052,74		5,00	
185	492 860,08	2 138 052,87	Фотограмметрический метод	5,00	—
186	492 881,40	2 138 056,13		5,00	
187	492 895,73	2 138 055,52		5,00	
188	492 911,46	2 138 059,34		5,00	
189	492 920,77	2 138 074,42		5,00	
190	492 937,26	2 138 094,31		5,00	
191	492 951,91	2 138 103,50		5,00	
192	492 984,73	2 138 127,93		5,00	
193	493 010,32	2 138 145,08		5,00	
194	493 029,62	2 138 158,75		5,00	
195	493 040,75	2 138 168,87		5,00	
196	493 049,17	2 138 179,41		5,00	
197	493 055,80	2 138 194,44		5,00	
198	493 061,00	2 138 205,12		5,00	
199	493 065,05	2 138 217,63		5,00	
200	493 063,82	2 138 228,05		5,00	
201	493 063,87	2 138 239,86		5,00	
202	493 065,41	2 138 254,68		5,00	
203	493 073,17	2 138 274,86		5,00	
204	493 085,76	2 138 288,52		5,00	
205	493 089,75	2 138 295,93		5,00	
206	493 091,84	2 138 303,80		5,00	
207	493 092,58	2 138 318,59		5,00	
208	493 096,55	2 138 332,98		5,00	
209	493 103,06	2 138 344,25		5,00	
210	493 108,18	2 138 356,80		5,00	
211	493 112,47	2 138 370,13		5,00	
212	493 118,43	2 138 388,39		5,00	

Раздел 2

Сведения о местоположении границ объекта					
1	2	3	4	5	6
213	493 125,27	2 138 415,28		5,00	
214	493 133,30	2 138 432,69		5,00	
215	493 138,36	2 138 449,58		5,00	
216	493 144,16	2 138 467,77		5,00	
217	493 161,92	2 138 495,23		5,00	
218	493 177,94	2 138 530,65		5,00	
219	493 183,94	2 138 557,96		5,00	
220	493 193,33	2 138 577,66		5,00	
221	493 201,91	2 138 590,89		5,00	
222	493 209,87	2 138 599,54		5,00	
223	493 226,80	2 138 608,12		5,00	
224	493 237,95	2 138 615,18		5,00	
225	493 255,17	2 138 620,45		5,00	
226	493 272,43	2 138 624,92		5,00	
227	493 291,25	2 138 630,79		5,00	
228	493 304,78	2 138 634,56		5,00	
229	493 313,51	2 138 637,60		5,00	
230	493 333,18	2 138 642,17		5,00	
231	493 350,51	2 138 645,02		5,00	
232	493 364,99	2 138 645,35		5,00	
233	493 380,01	2 138 645,43		5,00	
234	493 398,56	2 138 647,93		5,00	
235	493 414,40	2 138 648,98		5,00	
236	493 429,13	2 138 648,39		5,00	
237	493 447,30	2 138 650,73		5,00	
238	493 464,52	2 138 656,99		5,00	
239	493 490,15	2 138 668,99		5,00	
240	493 512,94	2 138 675,83	Фотограмметрический метод	5,00	—
241	493 536,00	2 138 676,51		5,00	
242	493 553,41	2 138 677,22		5,00	
243	493 576,04	2 138 681,64		5,00	
244	493 597,25	2 138 694,59		5,00	
245	493 619,94	2 138 710,54		5,00	
246	493 639,01	2 138 722,34		5,00	
247	493 657,25	2 138 727,85		5,00	
248	493 650,61	2 138 739,70		5,00	
249	493 653,76	2 138 754,92		5,00	
250	493 666,15	2 138 762,78		5,00	
251	493 676,41	2 138 772,88		5,00	
252	493 684,14	2 138 783,99		5,00	
253	493 696,69	2 138 804,60		5,00	
254	493 715,80	2 138 819,53		5,00	
255	493 739,43	2 138 833,15		5,00	
256	493 762,61	2 138 848,61		5,00	
257	493 783,30	2 138 861,36		5,00	
258	493 809,06	2 138 895,54		5,00	
259	493 820,83	2 138 907,93		5,00	
260	493 846,95	2 138 915,33		5,00	
261	493 854,69	2 138 916,29		5,00	
262	493 862,22	2 138 911,83		5,00	
263	493 855,70	2 138 906,20		5,00	
264	493 846,63	2 138 904,89		5,00	
265	493 829,37	2 138 899,35		5,00	
266	493 818,02	2 138 885,86		5,00	
267	493 803,61	2 138 865,17		5,00	

Раздел 2

Сведения о местоположении границ объекта					
1	2	3	4	5	6
268	493 776,93	2 138 837,38		5,00	
269	493 760,14	2 138 820,32		5,00	
270	493 744,79	2 138 804,43		5,00	
271	493 727,74	2 138 793,69		5,00	
272	493 707,01	2 138 778,55		5,00	
273	493 703,91	2 138 757,73		5,00	
274	493 705,46	2 138 738,07		5,00	
275	493 702,43	2 138 725,54		5,00	
276	493 693,47	2 138 716,43		5,00	
277	493 677,28	2 138 713,98		5,00	
278	493 659,64	2 138 722,79		5,00	
279	493 641,60	2 138 717,08		5,00	
280	493 623,42	2 138 705,22		5,00	
281	493 603,85	2 138 688,52		5,00	
282	493 583,67	2 138 676,97		5,00	
283	493 566,05	2 138 670,69		5,00	
284	493 547,79	2 138 670,34		5,00	
285	493 533,17	2 138 668,55		5,00	
286	493 512,94	2 138 667,72		5,00	
287	493 493,62	2 138 664,15		5,00	
288	493 480,45	2 138 656,06		5,00	
289	493 460,15	2 138 647,28		5,00	
290	493 440,89	2 138 642,52		5,00	
291	493 425,44	2 138 641,49		5,00	
292	493 409,53	2 138 642,03		5,00	
293	493 380,21	2 138 640,03		5,00	
294	493 357,26	2 138 637,90		5,00	
295	493 333,90	2 138 636,15	Фотограмметрический метод	5,00	—
296	493 317,07	2 138 629,90		5,00	
297	493 291,51	2 138 623,69		5,00	
298	493 264,04	2 138 615,41		5,00	
299	493 229,47	2 138 601,28		5,00	
300	493 206,87	2 138 585,66		5,00	
301	493 189,38	2 138 556,74		5,00	
302	493 181,72	2 138 520,87		5,00	
303	493 166,26	2 138 491,04		5,00	
304	493 152,44	2 138 469,62		5,00	
305	493 144,64	2 138 446,66		5,00	
306	493 138,03	2 138 423,75		5,00	
307	493 128,70	2 138 399,53		5,00	
308	493 122,33	2 138 370,67		5,00	
309	493 118,98	2 138 348,66		5,00	
310	493 105,66	2 138 320,20		5,00	
311	493 103,48	2 138 294,88		5,00	
312	493 100,00	2 138 281,59		5,00	
313	493 092,96	2 138 270,03		5,00	
314	493 082,60	2 138 260,75		5,00	
315	493 076,34	2 138 249,76		5,00	
316	493 078,70	2 138 231,61		5,00	
317	493 078,28	2 138 215,49		5,00	
318	493 074,57	2 138 201,38		5,00	
319	493 068,48	2 138 192,81		5,00	
320	493 064,62	2 138 182,19		5,00	
321	493 059,38	2 138 172,58		5,00	
322	493 052,91	2 138 160,24		5,00	

Раздел 2

Сведения о местоположении границ объекта					
1	2	3	4	5	6
323	493 042,23	2 138 144,55		5,00	
324	493 031,33	2 138 129,40		5,00	
325	493 010,19	2 138 102,32		5,00	
326	492 992,08	2 138 088,86		5,00	
327	492 976,05	2 138 072,72		5,00	
328	492 957,21	2 138 057,64		5,00	
329	492 935,97	2 138 042,87		5,00	
330	492 915,85	2 138 027,42		5,00	
331	492 892,78	2 138 014,13		5,00	
332	492 864,69	2 138 005,46		5,00	
333	492 844,97	2 138 001,97		5,00	
334	492 824,90	2 137 994,17		5,00	
335	492 805,94	2 137 985,34		5,00	
336	492 788,07	2 137 978,22		5,00	
337	492 766,27	2 137 967,39		5,00	
338	492 749,74	2 137 953,81		5,00	
339	492 728,92	2 137 943,42		5,00	
340	492 704,02	2 137 930,68		5,00	
341	492 688,35	2 137 920,31		5,00	
342	492 675,02	2 137 912,35		5,00	
343	492 650,44	2 137 909,73		5,00	
344	492 634,94	2 137 905,61		5,00	
345	492 619,07	2 137 900,19		5,00	
346	492 602,45	2 137 898,51		5,00	
347	492 572,69	2 137 902,66		5,00	
348	492 538,02	2 137 895,67		5,00	
349	492 517,36	2 137 886,09		5,00	
350	492 497,86	2 137 880,67	Фотограмметрический метод	5,00	—
351	492 463,90	2 137 872,38		5,00	
352	492 436,95	2 137 870,88		5,00	
353	492 416,16	2 137 864,46		5,00	
354	492 388,65	2 137 857,38		5,00	
355	492 352,06	2 137 848,73		5,00	
356	492 328,06	2 137 842,98		5,00	
357	492 310,06	2 137 833,52		5,00	
358	492 272,80	2 137 819,25		5,00	
359	492 239,18	2 137 808,08		5,00	
360	492 217,45	2 137 801,28		5,00	
361	492 188,20	2 137 794,72		5,00	
362	492 163,69	2 137 790,49		5,00	
363	492 135,95	2 137 773,25		5,00	
364	492 106,73	2 137 752,73		5,00	
365	492 081,56	2 137 738,28		5,00	
366	492 065,35	2 137 734,40		5,00	
367	492 051,67	2 137 727,67		5,00	
368	492 038,44	2 137 723,10		5,00	
369	492 024,31	2 137 720,91		5,00	
370	491 996,74	2 137 718,97		5,00	
371	491 967,20	2 137 719,64		5,00	
372	491 937,59	2 137 715,21		5,00	
373	491 902,98	2 137 708,42		5,00	
374	491 882,45	2 137 705,55		5,00	
375	491 856,67	2 137 704,49		5,00	
376	491 825,60	2 137 706,79		5,00	
377	491 792,65	2 137 702,83		5,00	

Раздел 2

Сведения о местоположении границ объекта					
1	2	3	4	5	6
378	491 763,08	2 137 690,88		5,00	
379	491 730,41	2 137 676,12		5,00	
380	491 705,88	2 137 659,02		5,00	
381	491 687,18	2 137 643,76		5,00	
382	491 665,29	2 137 627,83		5,00	
383	491 628,05	2 137 593,57		5,00	
384	491 582,62	2 137 562,72		5,00	
385	491 551,40	2 137 544,81		5,00	
386	491 528,84	2 137 523,23		5,00	
387	491 507,77	2 137 499,53		5,00	
388	491 487,72	2 137 484,80		5,00	
389	491 466,50	2 137 474,20		5,00	
390	491 447,01	2 137 474,99		5,00	
391	491 429,89	2 137 484,95		5,00	
392	491 425,23	2 137 500,12		5,00	
393	491 408,37	2 137 496,84		5,00	
394	491 383,47	2 137 489,07		5,00	
395	491 355,27	2 137 474,41		5,00	
396	491 333,47	2 137 463,58		5,00	
397	491 313,87	2 137 452,25		5,00	
398	491 289,36	2 137 444,70		5,00	
399	491 264,08	2 137 441,28		5,00	
400	491 235,72	2 137 435,35		5,00	
401	491 223,26	2 137 429,28		5,00	
402	491 211,26	2 137 421,63		5,00	
403	491 185,69	2 137 391,19		5,00	
404	491 166,05	2 137 371,32		5,00	
405	491 141,49	2 137 359,79	Фотограмметрический метод	5,00	—
406	491 129,60	2 137 349,57		5,00	
407	491 120,09	2 137 334,48		5,00	
408	491 114,59	2 137 318,37		5,00	
409	491 107,68	2 137 302,79		5,00	
410	491 093,58	2 137 288,31		5,00	
411	491 060,50	2 137 261,93		5,00	
412	491 039,81	2 137 248,17		5,00	
413	491 018,68	2 137 240,75		5,00	
414	490 994,66	2 137 237,62		5,00	
415	490 967,51	2 137 238,65		5,00	
416	490 917,22	2 137 245,09		5,00	
417	490 896,57	2 137 244,78		5,00	
418	490 868,20	2 137 243,52		5,00	
419	490 834,50	2 137 232,21		5,00	
420	490 807,49	2 137 212,83		5,00	
421	490 785,19	2 137 194,84		5,00	
422	490 764,86	2 137 186,85		5,00	
423	490 745,46	2 137 175,15		5,00	
424	490 737,05	2 137 167,64		5,00	
425	490 725,84	2 137 160,03		5,00	
426	490 715,97	2 137 148,90		5,00	
427	490 700,20	2 137 136,34		5,00	
428	490 684,74	2 137 125,77		5,00	
429	490 669,33	2 137 114,02		5,00	
430	490 660,56	2 137 095,39		5,00	
431	490 649,32	2 137 079,04		5,00	
432	490 635,65	2 137 053,85		5,00	

Раздел 2

Сведения о местоположении границ объекта					
1	2	3	4	5	6
433	490 621,31	2 137 035,39		5,00	
434	490 606,58	2 137 016,91		5,00	
435	490 588,49	2 136 993,13		5,00	
436	490 582,01	2 136 967,04		5,00	
437	490 572,41	2 136 939,64		5,00	
438	490 563,84	2 136 906,32		5,00	
439	490 551,23	2 136 870,49		5,00	
440	490 530,78	2 136 845,49		5,00	
441	490 511,32	2 136 822,69		5,00	
442	490 487,66	2 136 797,57		5,00	
443	490 466,26	2 136 782,74		5,00	
444	490 441,06	2 136 769,09		5,00	
445	490 421,93	2 136 757,84		5,00	
446	490 393,17	2 136 745,93		5,00	
447	490 375,59	2 136 742,53		5,00	
448	490 360,70	2 136 732,79		5,00	
449	490 351,93	2 136 717,40		5,00	
450	490 344,26	2 136 708,23		5,00	
451	490 333,05	2 136 700,26		5,00	
452	490 319,64	2 136 693,54		5,00	
453	490 303,09	2 136 691,25		5,00	
454	490 294,57	2 136 696,27		5,00	
455	490 285,65	2 136 697,78		5,00	
456	490 276,44	2 136 693,38		5,00	
457	490 267,41	2 136 684,42		5,00	
458	490 252,02	2 136 667,15		5,00	
459	490 245,26	2 136 661,78		5,00	
460	490 235,71	2 136 658,97	Фотограмметрический метод	5,00	—
461	490 216,56	2 136 661,40		5,00	
462	490 202,07	2 136 667,79		5,00	
463	490 190,26	2 136 680,99		5,00	
464	490 181,14	2 136 694,04		5,00	
465	490 174,28	2 136 705,87		5,00	
466	490 143,71	2 136 704,29		5,00	
467	490 120,26	2 136 699,76		5,00	
468	490 087,45	2 136 695,83		5,00	
469	490 056,69	2 136 690,50		5,00	
470	490 027,25	2 136 681,75		5,00	
471	489 992,62	2 136 657,86		5,00	
472	489 969,59	2 136 643,50		5,00	
473	489 949,49	2 136 623,36		5,00	
474	489 934,54	2 136 608,25		5,00	
475	489 916,87	2 136 594,11		5,00	
476	489 899,00	2 136 578,35		5,00	
477	489 881,46	2 136 560,99		5,00	
478	489 866,67	2 136 548,58		5,00	
479	489 845,63	2 136 531,62		5,00	
480	489 827,47	2 136 509,94		5,00	
481	489 813,23	2 136 490,57		5,00	
482	489 802,17	2 136 472,41		5,00	
483	489 788,46	2 136 440,18		5,00	
484	489 780,80	2 136 410,88		5,00	
485	489 776,57	2 136 383,33		5,00	
486	489 774,48	2 136 362,32		5,00	
487	489 772,61	2 136 342,38		5,00	

Раздел 2

Сведения о местоположении границ объекта					
1	2	3	4	5	6
488	489 770,50	2 136 321,90		5,00	
489	489 771,30	2 136 295,63		5,00	
490	489 768,61	2 136 269,76		5,00	
491	489 763,21	2 136 244,31		5,00	
492	489 754,77	2 136 214,44		5,00	
493	489 751,16	2 136 184,78		5,00	
494	489 749,82	2 136 151,98		5,00	
495	489 753,44	2 136 102,75		5,00	
496	489 750,42	2 136 084,92		5,00	
497	489 743,98	2 136 071,77		5,00	
498	489 723,35	2 136 052,10		5,00	
499	489 708,87	2 136 024,71		5,00	
500	489 694,86	2 136 000,89		5,00	
501	489 690,85	2 135 972,92		5,00	
502	489 682,75	2 135 947,56		5,00	
503	489 674,81	2 135 908,70		5,00	
504	489 675,06	2 135 873,36		5,00	
505	489 680,39	2 135 840,21		5,00	
506	489 689,57	2 135 800,47		5,00	
507	489 690,64	2 135 774,29		5,00	
508	489 685,17	2 135 752,62		5,00	
509	489 671,40	2 135 739,74		5,00	
510	489 655,54	2 135 734,84		5,00	
511	489 623,63	2 135 744,81		5,00	
512	489 609,20	2 135 706,80		5,00	
513	489 593,08	2 135 649,34		5,00	
514	489 578,88	2 135 612,81		5,00	
515	489 564,45	2 135 567,73	Фотограмметрический метод	5,00	—
516	489 547,95	2 135 531,04		5,00	
517	489 533,06	2 135 495,00		5,00	
518	489 510,06	2 135 453,80		5,00	
519	489 494,59	2 135 425,26		5,00	
520	489 475,02	2 135 394,45		5,00	
521	489 459,68	2 135 361,64		5,00	
522	489 442,99	2 135 332,76		5,00	
523	489 427,26	2 135 313,01		5,00	
524	489 403,22	2 135 284,12		5,00	
525	489 383,46	2 135 253,65		5,00	
526	489 373,18	2 135 223,44		5,00	
527	489 371,29	2 135 209,51		5,00	
528	489 391,45	2 135 195,81		5,00	
529	489 561,71	2 135 134,55		5,00	
530	489 564,50	2 135 148,63		5,00	
531	489 566,49	2 135 160,57		5,00	
532	489 581,01	2 135 185,08		5,00	
533	489 599,46	2 135 208,17		5,00	
534	489 616,16	2 135 232,69		5,00	
535	489 632,86	2 135 261,58		5,00	
536	489 640,86	2 135 276,92		5,00	
537	489 650,75	2 135 298,08		5,00	
538	489 663,43	2 135 318,03		5,00	
539	489 670,43	2 135 329,96		5,00	
540	489 685,30	2 135 357,40		5,00	
541	489 707,69	2 135 397,50		5,00	
542	489 717,90	2 135 418,60		5,00	

Раздел 2

Сведения о местоположении границ объекта					
1	2	3	4	5	6
543	489 731,63	2 135 451,82		5,00	
544	489 746,87	2 135 485,73		5,00	
545	489 754,92	2 135 506,72		5,00	
546	489 767,51	2 135 546,02		5,00	
547	489 779,51	2 135 576,90		5,00	
548	489 808,01	2 135 593,65		5,00	
549	489 821,78	2 135 606,53		5,00	
550	489 857,44	2 135 650,99		5,00	
551	489 879,11	2 135 703,70		5,00	
552	489 884,58	2 135 725,37		5,00	
553	489 890,48	2 135 782,48		5,00	
554	489 889,41	2 135 808,65		5,00	
555	489 884,45	2 135 845,46		5,00	
556	489 876,80	2 135 878,63		5,00	
557	489 875,04	2 135 889,56		5,00	
558	489 881,38	2 135 912,07		5,00	
559	489 885,85	2 135 931,52		5,00	
560	489 923,60	2 135 983,79		5,00	
561	489 930,04	2 135 996,93		5,00	
562	489 947,61	2 136 051,46		5,00	
563	489 950,63	2 136 069,29		5,00	
564	489 952,91	2 136 117,45		5,00	
565	489 950,13	2 136 155,26		5,00	
566	489 950,67	2 136 168,57		5,00	
567	489 955,68	2 136 189,93		5,00	
568	489 958,86	2 136 202,81		5,00	
569	489 964,26	2 136 228,25		5,00	
570	489 967,54	2 136 249,02	Фотограмметрический метод	5,00	—
571	489 970,23	2 136 274,89		5,00	
572	489 971,22	2 136 301,78		5,00	
573	489 970,82	2 136 314,68		5,00	
574	489 973,56	2 136 343,09		5,00	
575	489 975,06	2 136 358,21		5,00	
576	489 976,92	2 136 370,28		5,00	
577	489 984,86	2 136 386,36		5,00	
578	489 995,27	2 136 395,39		5,00	
579	490 010,06	2 136 407,80		5,00	
580	490 022,16	2 136 418,84		5,00	
581	490 035,61	2 136 432,15		5,00	
582	490 045,58	2 136 440,94		5,00	
583	490 059,52	2 136 452,10		5,00	
584	490 076,71	2 136 467,57		5,00	
585	490 091,35	2 136 482,37		5,00	
586	490 106,17	2 136 493,21		5,00	
587	490 121,41	2 136 484,77		5,00	
588	490 135,90	2 136 478,38		5,00	
589	490 191,33	2 136 462,99		5,00	
590	490 210,48	2 136 460,56		5,00	
591	490 292,13	2 136 467,08		5,00	
592	490 356,46	2 136 498,34		5,00	
593	490 409,26	2 136 514,73		5,00	
594	490 422,67	2 136 521,45		5,00	
595	490 448,96	2 136 537,26		5,00	
596	490 460,17	2 136 545,23		5,00	
597	490 483,62	2 136 566,91		5,00	

Раздел 2

Сведения о местоположении границ объекта					
1	2	3	4	5	6
598	490 498,46	2 136 573,06		5,00	
599	490 523,32	2 136 585,44		5,00	
600	490 539,40	2 136 594,89		5,00	
601	490 561,49	2 136 606,85		5,00	
602	490 580,20	2 136 618,36		5,00	
603	490 601,60	2 136 633,19		5,00	
604	490 633,26	2 136 660,44		5,00	
605	490 656,92	2 136 685,56		5,00	
606	490 682,92	2 136 715,66		5,00	
607	490 706,03	2 136 743,84		5,00	
608	490 739,89	2 136 804,08		5,00	
609	490 752,50	2 136 839,91		5,00	
610	490 757,55	2 136 856,52		5,00	
611	490 763,99	2 136 881,57		5,00	
612	490 770,77	2 136 900,91		5,00	
613	490 779,28	2 136 912,71		5,00	
614	490 793,62	2 136 931,17		5,00	
615	490 811,45	2 136 958,47		5,00	
616	490 820,09	2 136 974,38		5,00	
617	490 840,59	2 136 992,46		5,00	
618	490 857,24	2 137 008,25		5,00	
619	490 910,79	2 137 039,18		5,00	
620	490 942,12	2 137 040,26		5,00	
621	490 959,89	2 137 038,79		5,00	
622	490 987,04	2 137 037,76		5,00	
623	491 020,51	2 137 039,29		5,00	
624	491 044,53	2 137 042,42		5,00	
625	491 084,95	2 137 052,04	Фотограмметрический метод	5,00	—
626	491 106,08	2 137 059,46		5,00	
627	491 150,56	2 137 081,63		5,00	
628	491 171,25	2 137 095,38		5,00	
629	491 185,20	2 137 105,56		5,00	
630	491 218,28	2 137 131,94		5,00	
631	491 236,86	2 137 148,76		5,00	
632	491 250,96	2 137 163,24		5,00	
633	491 285,92	2 137 214,91		5,00	
634	491 308,29	2 137 230,71		5,00	
635	491 326,04	2 137 248,66		5,00	
636	491 348,29	2 137 253,56		5,00	
637	491 372,80	2 137 261,12		5,00	
638	491 413,98	2 137 279,10		5,00	
639	491 438,91	2 137 275,14		5,00	
640	491 458,41	2 137 274,35		5,00	
641	491 508,48	2 137 278,65		5,00	
642	491 555,91	2 137 295,29		5,00	
643	491 577,12	2 137 305,89		5,00	
644	491 606,10	2 137 323,59		5,00	
645	491 626,15	2 137 338,31		5,00	
646	491 657,24	2 137 366,63		5,00	
647	491 672,33	2 137 383,60		5,00	
648	491 682,15	2 137 389,23		5,00	
649	491 694,97	2 137 397,25		5,00	
650	491 740,40	2 137 428,09		5,00	
651	491 763,48	2 137 446,39		5,00	
652	491 792,26	2 137 472,87		5,00	

Раздел 2

Сведения о местоположении границ объекта					
1	2	3	4	5	6
653	491 804,85	2 137 482,02		5,00	
654	491 826,49	2 137 499,29		5,00	
655	491 838,12	2 137 505,31		5,00	
656	491 864,86	2 137 504,65		5,00	
657	491 890,64	2 137 505,71		5,00	
658	491 910,18	2 137 507,47		5,00	
659	491 930,71	2 137 510,35		5,00	
660	491 941,46	2 137 512,15		5,00	
661	491 971,66	2 137 518,07		5,00	
662	491 992,23	2 137 519,02		5,00	
663	492 010,75	2 137 519,46		5,00	
664	492 038,31	2 137 521,39		5,00	
665	492 054,92	2 137 523,26		5,00	
666	492 069,06	2 137 525,45		5,00	
667	492 103,71	2 137 534,04		5,00	
668	492 116,94	2 137 538,61		5,00	
669	492 140,00	2 137 548,22		5,00	
670	492 181,14	2 137 564,83		5,00	
671	492 206,31	2 137 579,27		5,00	
672	492 221,68	2 137 589,06		5,00	
673	492 238,82	2 137 601,09		5,00	
674	492 261,26	2 137 606,13		5,00	
675	492 277,15	2 137 610,39		5,00	
676	492 298,87	2 137 617,18		5,00	
677	492 335,87	2 137 629,45		5,00	
678	492 381,62	2 137 646,76		5,00	
679	492 397,54	2 137 653,96		5,00	
680	492 434,66	2 137 662,73	Фотограмметрический метод	5,00	—
681	492 466,04	2 137 670,78		5,00	
682	492 511,35	2 137 678,08		5,00	
683	492 545,30	2 137 686,37		5,00	
684	492 570,90	2 137 693,38		5,00	
685	492 589,28	2 137 700,14		5,00	
686	492 622,51	2 137 699,51		5,00	
687	492 639,12	2 137 701,19		5,00	
688	492 683,69	2 137 710,91		5,00	
689	492 696,20	2 137 713,47		5,00	
690	492 777,48	2 137 740,58		5,00	
691	492 790,82	2 137 748,54		5,00	
692	492 805,10	2 137 757,73		5,00	
693	492 819,10	2 137 764,89		5,00	
694	492 839,01	2 137 774,83		5,00	
695	492 872,56	2 137 796,59		5,00	
696	492 890,36	2 137 804,03		5,00	
697	492 900,49	2 137 808,74		5,00	
698	492 923,65	2 137 814,34		5,00	
699	492 951,74	2 137 823,01		5,00	
700	492 992,62	2 137 840,82		5,00	
701	493 015,69	2 137 854,11		5,00	
702	493 037,69	2 137 868,81		5,00	
703	493 054,05	2 137 881,37		5,00	
704	493 071,41	2 137 893,44		5,00	
705	493 082,13	2 137 901,45		5,00	
706	493 100,98	2 137 916,52		5,00	
707	493 118,04	2 137 931,85		5,00	

Раздел 2

Сведения о местоположении границ объекта					
1	2	3	4	5	6
708	493 129,43	2 137 941,74		5,00	
709	493 167,87	2 137 979,27		5,00	
710	493 189,01	2 138 006,36		5,00	
711	493 204,56	2 138 027,71		5,00	
712	493 218,26	2 138 047,71		5,00	
713	493 230,04	2 138 067,36		5,00	
714	493 235,75	2 138 078,24		5,00	
715	493 252,62	2 138 113,92		5,00	
716	493 256,47	2 138 124,54		5,00	
717	493 267,98	2 138 150,44		5,00	
718	493 271,70	2 138 164,55		5,00	
719	493 274,93	2 138 187,25		5,00	
720	493 293,48	2 138 230,93		5,00	
721	493 296,96	2 138 244,22		5,00	
722	493 300,66	2 138 265,62		5,00	
723	493 316,72	2 138 318,58		5,00	
724	493 319,07	2 138 334,06		5,00	
725	493 324,65	2 138 351,81		5,00	
726	493 330,21	2 138 368,32		5,00	
727	493 334,33	2 138 382,63		5,00	
728	493 343,83	2 138 399,01		5,00	
729	493 359,29	2 138 428,84		5,00	
730	493 374,39	2 138 438,64		5,00	
731	493 396,26	2 138 440,65		5,00	
732	493 412,94	2 138 441,79		5,00	
733	493 438,75	2 138 441,93		5,00	
734	493 454,20	2 138 442,96		5,00	
735	493 488,87	2 138 448,35	Фотограмметрический метод	5,00	—
736	493 508,14	2 138 453,12		5,00	
737	493 539,54	2 138 463,70		5,00	
738	493 553,38	2 138 469,69		5,00	
739	493 569,89	2 138 470,72		5,00	
740	493 633,24	2 138 482,30		5,00	
741	493 650,85	2 138 488,59		5,00	
742	493 683,02	2 138 503,39		5,00	
743	493 703,21	2 138 514,94		5,00	
744	493 723,41	2 138 518,68		5,00	
745	493 784,38	2 138 538,28		5,00	
746	493 836,02	2 138 576,14		5,00	
747	493 877,25	2 138 628,36		5,00	
748	493 893,84	2 138 670,85		5,00	
749	493 919,49	2 138 697,09		5,00	
750	493 947,90	2 138 726,68		5,00	
751	493 986,39	2 138 754,80		5,00	
752	494 033,48	2 138 808,51		5,00	
753	494 057,10	2 138 866,81		5,00	
754	494 061,44	2 138 929,57		5,00	
755	494 046,08	2 138 990,57		5,00	
756	494 012,52	2 139 043,79		5,00	
757	493 964,10	2 139 083,94		5,00	
758	493 895,50	2 139 112,09		5,00	
759	493 830,05	2 139 114,77		5,00	
760	493 792,45	2 139 107,76		5,00	
761	493 766,33	2 139 100,37		5,00	
762	493 717,41	2 139 079,12		5,00	

Раздел 2

Сведения о местоположении границ объекта					
1	2	3	4	5	6
763	493 675,83	2 139 045,69		5,00	
764	493 664,06	2 139 033,30		5,00	
765	493 649,35	2 139 015,94		5,00	
766	493 633,88	2 139 003,16		5,00	
767	493 615,92	2 138 992,81		5,00	
768	493 592,70	2 138 977,16		5,00	
769	493 573,59	2 138 962,24		5,00	
770	493 525,87	2 138 908,64		5,00	
771	493 505,85	2 138 889,55		5,00	
772	493 494,96	2 138 873,79		5,00	
773	493 455,48	2 138 867,41		5,00	
774	493 432,68	2 138 860,57		5,00	
775	493 405,32	2 138 850,12		5,00	
776	493 385,37	2 138 847,51		5,00	
777	493 371,76	2 138 846,14		5,00	
778	493 360,50	2 138 845,30		5,00	
779	493 346,02	2 138 844,98		5,00	
780	493 317,97	2 138 842,36		5,00	
781	493 300,64	2 138 839,51		5,00	
782	493 287,98	2 138 837,00		5,00	
783	493 268,31	2 138 832,44		5,00	
784	493 247,72	2 138 826,48		5,00	
785	493 237,50	2 138 823,44		5,00	
786	493 217,57	2 138 817,31		5,00	
787	493 205,09	2 138 814,09		5,00	
788	493 179,46	2 138 806,45		5,00	
789	493 130,92	2 138 784,14		5,00	
790	493 119,43	2 138 777,93	Фотограмметрический метод	5,00	—
791	493 062,77	2 138 735,06		5,00	
792	493 034,10	2 138 699,72		5,00	
793	493 025,52	2 138 686,49		5,00	
794	493 012,77	2 138 663,69		5,00	
795	493 003,38	2 138 643,99		5,00	
796	492 988,58	2 138 600,84		5,00	
797	492 976,19	2 138 576,35		5,00	
798	492 953,59	2 138 528,49		5,00	
799	492 947,80	2 138 510,30		5,00	
800	492 943,63	2 138 499,01		5,00	
801	492 931,44	2 138 464,59		5,00	
802	492 926,23	2 138 444,14		5,00	
803	492 922,33	2 138 432,19		5,00	
804	492 903,76	2 138 386,21		5,00	
805	492 899,78	2 138 371,83		5,00	
806	492 886,49	2 138 346,66		5,00	
807	492 878,73	2 138 326,48		5,00	
808	492 870,47	2 138 292,02		5,00	
809	492 838,89	2 138 268,71		5,00	
810	492 814,52	2 138 249,33		5,00	
811	492 777,30	2 138 243,48		5,00	
812	492 758,48	2 138 237,55		5,00	
813	492 713,16	2 138 216,74		5,00	
814	492 699,87	2 138 210,43		5,00	
815	492 674,98	2 138 202,43		5,00	
816	492 648,99	2 138 193,77		5,00	
817	492 631,23	2 138 186,88		5,00	

Раздел 2

Сведения о местоположении границ объекта					
1	2	3	4	5	6
818	492 608,56	2 138 176,83		5,00	
819	492 570,51	2 138 154,64		5,00	
820	492 557,48	2 138 144,99		5,00	
821	492 515,97	2 138 102,60		5,00	
822	492 479,99	2 138 095,71		5,00	
823	492 429,57	2 138 081,20		5,00	
824	492 406,65	2 138 076,90		5,00	
825	492 393,11	2 138 074,80		5,00	
826	492 370,61	2 138 070,52		5,00	
827	492 359,78	2 138 068,15		5,00	
828	492 341,19	2 138 063,54		5,00	
829	492 320,73	2 138 058,93		5,00	
830	492 307,64	2 138 055,52		5,00	
831	492 294,63	2 138 051,65		5,00	
832	492 279,05	2 138 048,30		5,00	
833	492 256,87	2 138 042,18		5,00	
834	492 219,41	2 138 029,49		5,00	
835	492 197,97	2 138 022,65		5,00	
836	492 185,76	2 138 018,31		5,00	
837	492 156,25	2 138 006,75		5,00	
838	492 138,57	2 138 003,89		5,00	
839	492 104,29	2 137 995,37		5,00	
840	492 088,40	2 137 989,89		5,00	
841	492 056,12	2 137 975,46		5,00	
842	492 044,45	2 137 968,94		5,00	
843	492 009,61	2 137 964,09		5,00	
844	491 995,17	2 137 962,96		5,00	
845	491 983,30	2 137 961,67	Фотограмметрический метод	5,00	—
846	491 947,54	2 137 956,72		5,00	
847	491 906,70	2 137 946,59		5,00	
848	491 893,28	2 137 941,72		5,00	
849	491 867,03	2 137 948,49		5,00	
850	491 814,78	2 137 954,81		5,00	
851	491 762,70	2 137 947,29		5,00	
852	491 744,92	2 137 942,27		5,00	
853	491 674,99	2 137 906,47		5,00	
854	491 662,05	2 137 898,40		5,00	
855	491 636,14	2 137 888,73		5,00	
856	491 613,71	2 137 880,73		5,00	
857	491 603,06	2 137 876,58		5,00	
858	491 577,74	2 137 865,89		5,00	
859	491 535,84	2 137 841,85		5,00	
860	491 512,37	2 137 824,31		5,00	
861	491 489,56	2 137 807,05		5,00	
862	491 464,29	2 137 795,94		5,00	
863	491 413,18	2 137 776,94		5,00	
864	491 373,09	2 137 757,02		5,00	
865	491 354,58	2 137 746,57		5,00	
866	491 335,48	2 137 734,40		5,00	
867	491 284,53	2 137 687,81		5,00	
868	491 273,32	2 137 673,26		5,00	
869	491 265,55	2 137 658,86		5,00	
870	491 243,81	2 137 648,07		5,00	
871	491 230,95	2 137 645,55		5,00	
872	491 197,66	2 137 639,11		5,00	

Раздел 2

Сведения о местоположении границ объекта					
1	2	3	4	5	6
873	491 164,22	2 137 629,38		5,00	
874	491 148,78	2 137 623,39		5,00	
875	491 121,99	2 137 610,63		5,00	
876	491 106,56	2 137 601,82		5,00	
877	491 046,73	2 137 549,47		5,00	
878	491 036,15	2 137 537,81		5,00	
879	490 986,99	2 137 504,20		5,00	
880	490 976,71	2 137 493,45		5,00	
881	490 950,65	2 137 458,64		5,00	
882	490 924,16	2 137 462,03		5,00	
883	490 906,86	2 137 463,49		5,00	
884	490 883,77	2 137 469,51		5,00	
885	490 865,57	2 137 472,53		5,00	
886	490 789,47	2 137 470,51		5,00	
887	490 757,58	2 137 463,44		5,00	
888	490 682,79	2 137 429,62		5,00	
889	490 646,54	2 137 403,11		5,00	
890	490 614,24	2 137 373,55		5,00	
891	490 591,47	2 137 347,59		5,00	
892	490 563,60	2 137 306,47		5,00	
893	490 533,16	2 137 280,64		5,00	
894	490 513,15	2 137 260,88		5,00	
895	490 474,23	2 137 206,91		5,00	
896	490 461,18	2 137 180,41		5,00	
897	490 446,73	2 137 163,03		5,00	
898	490 434,06	2 137 147,82		5,00	
899	490 408,44	2 137 113,80		5,00	
900	490 379,47	2 137 059,66	Фотограмметрический метод	5,00	—
901	490 369,15	2 137 030,24		5,00	
902	490 364,96	2 137 016,77		5,00	
903	490 341,98	2 136 998,48		5,00	
904	490 320,67	2 136 984,53		5,00	
905	490 300,43	2 136 976,78		5,00	
906	490 260,15	2 136 961,36		5,00	
907	490 247,11	2 136 955,83		5,00	
908	490 233,00	2 136 955,09		5,00	
909	490 198,91	2 136 953,29		5,00	
910	490 125,44	2 136 935,09		5,00	
911	490 102,83	2 136 924,63		5,00	
912	490 075,52	2 136 905,67		5,00	
913	490 041,07	2 136 901,24		5,00	
914	490 003,29	2 136 893,25		5,00	
915	489 964,34	2 136 884,20		5,00	
916	489 934,07	2 136 876,51		5,00	
917	489 880,34	2 136 854,04		5,00	
918	489 862,86	2 136 843,51		5,00	
919	489 853,02	2 136 837,18		5,00	
920	489 830,76	2 136 821,93		5,00	
921	489 794,65	2 136 790,18		5,00	
922	489 783,94	2 136 778,19		5,00	
923	489 772,52	2 136 767,42		5,00	
924	489 752,35	2 136 749,41		5,00	
925	489 726,68	2 136 728,73		5,00	
926	489 707,31	2 136 710,90		5,00	
927	489 697,44	2 136 700,53		5,00	

Раздел 2

Сведения о местоположении границ объекта					
1	2	3	4	5	6
928	489 683,53	2 136 690,78	Фотограмметрический метод	5,00	—
929	489 638,16	2 136 646,80		5,00	
930	489 620,35	2 136 622,99		5,00	
931	489 602,46	2 136 594,30		5,00	
932	489 586,13	2 136 562,38		5,00	
933	489 577,18	2 136 542,22		5,00	
934	489 564,85	2 136 509,73		5,00	
935	489 556,69	2 136 491,92		5,00	
936	489 547,17	2 136 466,80		5,00	
937	489 541,04	2 136 446,62		5,00	
938	489 532,17	2 136 422,25		5,00	
939	489 520,37	2 136 364,04		5,00	
940	489 518,83	2 136 333,79		5,00	
941	489 518,65	2 136 318,13		5,00	
942	489 519,14	2 136 300,25		5,00	
943	489 517,50	2 136 281,52		5,00	
944	489 512,23	2 136 239,80		5,00	
945	489 509,86	2 136 223,66		5,00	
946	489 494,33	2 136 186,15		5,00	
947	489 484,75	2 136 159,27		5,00	
948	489 479,12	2 136 139,00		5,00	
949	489 440,69	2 136 081,04		5,00	
950	489 430,53	2 136 053,79		5,00	
951	489 420,67	2 136 016,84		5,00	
952	489 416,56	2 135 992,17		5,00	
953	489 413,67	2 135 979,03		5,00	
954	489 405,52	2 135 945,94		5,00	
955	489 382,92	2 135 900,40		5,00	
956	489 375,41	2 135 880,51		5,00	
957	489 363,33	2 135 827,66		5,00	
958	489 362,23	2 135 815,27		5,00	
959	489 364,78	2 135 761,17		5,00	
960	489 367,54	2 135 746,26		5,00	
961	489 387,51	2 135 688,93		5,00	
962	489 367,98	2 135 634,31		5,00	
963	489 353,20	2 135 600,86		5,00	
964	489 329,03	2 135 567,40		5,00	
965	489 318,20	2 135 551,99		5,00	
966	489 292,83	2 135 512,03		5,00	
967	489 285,94	2 135 500,33		5,00	
968	489 266,74	2 135 464,98		5,00	
969	489 254,90	2 135 440,91		5,00	
970	489 232,08	2 135 413,80		5,00	
971	489 215,03	2 135 391,02		5,00	
972	489 199,16	2 135 366,33		5,00	
1	489 185,99	2 135 335,51		5,00	
3. Сведения о характерных точках части (частей) границы объекта					
1	2	3	4	5	6
—	—	—	—	—	—

Раздел 3

Сведения о местоположении измененных (уточненных) границ объекта							
1. Система координат МСК-36 (зона 2)							
2. Сведения о характерных точках границ объекта							
Обозначение характерных точек границы	Существующие координаты, м		Измененные (уточненные) координаты, м		Метод определения координат характерной точки	Средняя квадратическая погрешность положения характерной точки (Mt), м	Описание обозначения точки на местности (при наличии)
	X	Y	X	Y			
1	2	3	4	5	6	7	8
—	—	—	—	—	—	—	—
3. Сведения о характерных точках части (частей) границы объекта							
1	2	3	4	5	6	7	8
—	—	—	—	—	—	—	—