



Правовое управление правительства
Воронежской области

ЗАРЕГИСТРИРОВАНО

«06» 11 2025г.

Регистрационный номер № 1251

Управление по охране объектов культурного наследия
Воронежской области

П Р И К А З

17 октября 2025 г.

№ 71-01-05/180

г. Воронеж

О включении выявленного объекта культурного наследия в единый государственный реестр объектов культурного наследия (памятников истории и культуры) народов Российской Федерации в качестве объекта культурного наследия регионального значения «Комплекс братских захоронений»

В соответствии со статьями 3.1, 5.1, 9.2, 18 Федерального закона от 25.06.2002 № 73-ФЗ «Об объектах культурного наследия (памятниках истории и культуры) народов Российской Федерации», пунктом 3.1.6 Положения об управлении по охране объектов культурного наследия Воронежской области, утвержденного постановлением Правительства Воронежской области от 13.04.2015 № 275, на основании акта, составленного по результатам государственной историко-культурной экспертизы,

п р и к а з ы в а ю:

1. Включить выявленный объект культурного наследия «Братская могила», расположенный по адресу Воронежская область, Россошанский район, г. Россошь, ул. Крупской (территория школы № 25), в единый государственный реестр объектов культурного наследия (памятников истории и культуры) народов Российской Федерации (далее - реестр) в качестве объекта культурного наследия регионального значения (ансамбля) с наименованием «Комплекс братских захоронений», 1920 г., 1937 г., 1942-1943 г., расположенного по адресу: Воронежская область, Россошанский район, г. Россошь, ул. Крупской, 66 (на территории школы МБОУ «СОШ №25 с УИОП им. Б.И. Рябцева») (далее - объект культурного

наследия), в составе согласно приложению 1 к настоящему приказу.

2. Утвердить границы территории объекта культурного наследия согласно приложению 2 к настоящему приказу.

3. Начальнику отдела государственной охраны управления (Шевченко) обеспечить:

3.1. Направление в Министерство культуры Российской Федерации заявления о регистрации в реестре объекта культурного наследия в срок, не превышающий пятнадцати рабочих дней со дня вступления в силу настоящего приказа.

3.2. Направление в орган регистрации прав копии приказа, а также сведений, содержащих графическое описание местоположения границ территории объекта культурного наследия, с перечнем координат характерных точек этих границ в системе координат, установленной для ведения Единого государственного реестра недвижимости, в срок, не превышающий пяти рабочих дней со дня вступления в силу настоящего приказа.

3.3. Уведомление лиц, являющихся собственниками или иными законными владельцами объекта, указанного в пункте 1 настоящего приказа, о включении объекта культурного наследия в реестр в срок, не превышающий трех рабочих дней со дня вступления в силу настоящего приказа.

4. Исключить из Перечня выявленных объектов культурного наследия Воронежской области объект «Братская могила» (Воронежская область, Россошанский район, г. Россошь, ул. Крупской (территория школы № 25).

5. Контроль за исполнением настоящего приказа оставляю за собой.

Заместитель руководителя управления



М.М. Ивкович

Приложение 1
к приказу управления по охране
объектов культурного наследия
Воронежской области
от 17.10.2025 № 71-01-05/180

**Состав объекта культурного наследия регионального значения (ансамбля) «Комплекс братских захоронений»,
1920 г., 1937 г., 1942-1943 г., расположенного по адресу: Воронежская область, Россошанский район, г. Россошь,
ул. Крупской, 66 (на территории школы МБОУ «СОШ №25 с УИОП им. Б.И. Рябцева)»**

Сведения о наименовании объекта культурного наследия	Сведения о времени возникновения или дате создания объекта культурного наследия, датах основных изменений (перестроек) данного объекта и (или) датах связанных с ним исторических событий	Сведения о местонахождении объекта культурного наследия (адрес объекта или при его отсутствии описание местоположения объекта)	Сведения о категории историко-культурного значения объекта культурного наследия	Сведения о виде объекта культурного наследия
Братская могила № 278	1942 - 1943 г.	Воронежская область, Россошанский район, г. Россошь, ул. Крупской, 66 (на территории школы МБОУ «СОШ №25 с	Регионального значения	Памятник

Братская могила № 554	1920 г.; 1937 г.	УИОП им. Б.И. Рябцева» Воронежская область, Россошанский район, г. Россошь, ул. Крупской, 66 (на территории школы МБОУ «СОШ №25 с УИОП им. Б.И. Рябцева»)	Регионального значения	Памятник
--------------------------	------------------	--	------------------------	----------









УТВЕРЖДЕНЫ
приказом управления по охране
объектов культурного наследия
Воронежской области
от 17.10.2025 № 71-01-05/180

**Границы территории объекта культурного наследия
регионального значения «Комплекс братских захоронений»,
расположенного по адресу: Воронежская область, Россошанский район,
г. Россошь, ул. Крупской, 66 (на территории школы МБОУ «СОШ №25
с УИОП им. Б.И. Рябцева»)**

**1. Графическое описание местоположения границ территории
объекта культурного наследия**



Условные обозначения:

-  - границы кадастрового квартала
-  - границы земельного участка, установленные в соответствии с федеральным законодательством, включенные в ЕГРН
-  - границы территории объекта культурного наследия
-  1, 2 - характерные точки границ территории объекта культурного наследия
-  :88 - кадастровый номер земельного участка
-  36:27:0012307 - номер кадастрового квартала
-  - территория объекта культурного наследия
-  - объект культурного наследия:
- 1 - «Братская могила №278»
- 2 - «Братская могила №554»

2. Координаты характерных точек границ территории объекта культурного наследия

Номер характерной точки	Координаты характерных точек в местной системе координат Система координат МСК-36 (S= 153.851 кв. м)	
	X	Y
1	348487.65	1329619.59
2	348486.18	1329634.71
3	348476.13	1329633.74
4	348477.55	1329618.60
1	348487.65	1329619.59