



**МИНИСТЕРСТВО
АРХИТЕКТУРЫ И ГРАДОСТРОИТЕЛЬСТВА
ВОРОНЕЖСКОЙ ОБЛАСТИ**

Правовое управление правительства
Воронежской области
ЗАРЕГИСТРИРОВАНО
« 08 » 10 2025.
Регистрационный номер № 1144

ПРИКАЗ

18.09.2025

№ 45-01-04/504

г. Воронеж

**О внесении изменений в правила землепользования и застройки
Буравцовского сельского поселения Эртильского муниципального
района Воронежской области**

В соответствии с Градостроительным кодексом Российской Федерации, Федеральными законами от 06.10.2003 № 131-ФЗ «Об общих принципах организации местного самоуправления в Российской Федерации», от 04.08.2023 № 438-ФЗ «О внесении изменений в Градостроительный кодекс Российской Федерации и отдельные законодательные акты Российской Федерации», законами Воронежской области от 07.07.2006 № 61-ОЗ «О регулировании градостроительной деятельности в Воронежской области», от 20.12.2018 № 173-ОЗ «О перераспределении полномочий по утверждению правил землепользования и застройки между органами местного самоуправления поселений Воронежской области, городского округа город Нововоронеж, Борисоглебского городского округа и исполнительными органами государственной власти Воронежской области», постановлением Правительства Воронежской области от 31.12.2014 № 1240 «Об утверждении Положения о министерстве архитектуры и градостроительства Воронежской области», на основании приказа департамента архитектуры и градостроительства Воронежской области от 07.03.2023 № 45-01-04/144 «О подготовке проектов о внесении изменений в правила землепользования и

застройки поселений Богучарского, Верхнемамонского, Верхнехавского, Калачеевского, Каменского, Кантемировского, Каширского, Лискинского, Нижнедевицкого, Новоусманского, Новохопёрского, Ольховатского, Острогожского, Павловского, Панинского, Подгоренского, Рамонского, Репьёвского, Аннинского, Воробьёвского, Петропавловского, Поворинского, Россошанского, Семилукского, Хохольского, Эртильского муниципальных районов Воронежской области» (в редакции приказов департамента архитектуры и градостроительства Воронежской области от 23.06.2023 № 45-01-04/569, от 25.09.2023 № 45-01-04/949, приказа министерства архитектуры и градостроительства Воронежской области от 17.11.2023 № 45-01-04/1158), приказа министерства архитектуры и градостроительства Воронежской области от 30.10.2024 № 45-01-04/472 «О подготовке проекта о внесении изменений в правила землепользования и застройки Буравцовского сельского поселения Эртильского муниципального района Воронежской области», решений филиала ППК «Роскадастр» по Воронежской области о необходимости устранения реестровой ошибки в сведениях Единого государственного реестра недвижимости о местоположении границы территориальной зоны от 15.08.2024 № 11, № 13, от 30.09.2024 № 50, решения управления Росреестра по Воронежской области о необходимости устранения реестровой ошибки в сведениях Единого государственного реестра недвижимости от 27.04.2022 № 11, с учетом заключений о результатах публичных слушаний от 06.09.2023, от 27.01.2025

п р и к а з ы в а ю:

1. Внести в приказ департамента архитектуры и градостроительства Воронежской области от 22.03.2021 № 45-01-04/322 «Об утверждении правил землепользования и застройки Буравцовского сельского поселения Эртильского муниципального района Воронежской области» (в редакции приказа департамента архитектуры и градостроительства Воронежской области от 15.12.2022 № 45-01-04/1245) следующие изменения:

1.1. В преамбуле приказа:

1.1.1. Слово «правительства» заменить словом «Правительства».

1.1.2. Слова «Положения о департаменте» заменить словами «Положения о министерстве».

1.2. Пункт 3 изложить в следующей редакции:

«3. Контроль исполнения настоящего приказа возложить на заместителя министра архитектуры и градостроительства Воронежской области – начальника отдела территориального планирования министерства архитектуры и градостроительства Воронежской области Беляеву С.М.».

1.3. В правилах землепользования и застройки Буравцовского сельского поселения Эртильского муниципального района Воронежской области (далее – Правила):

1.3.1. В части I Правил:

1.3.1.1. В пункте 1 раздела 1 и далее по тексту слово «департамент» в соответствующем падеже заменить словом «министерство» в соответствующем падеже.

1.3.1.2. В подпункте 1 пункта 7 раздела 2 слова «пунктом 6.1 статьи 26.3 Федерального закона от 06.10.1999 № 184-ФЗ «Об общих принципах организации законодательных (представительных) и исполнительных органов государственной власти субъектов Российской Федерации» заменить словами «частью 3 статьи 6 Федерального закона от 21.12.2021 № 414-ФЗ «Об общих принципах организации публичной власти в субъектах Российской Федерации».

1.3.1.3. Пункт 8 раздела 2 изложить в следующей редакции:

«8. Полномочия Уполномоченного органа по вопросам землепользования и застройки

Полномочия Уполномоченного органа по вопросам землепользования и застройки включают:

1) принятие решения о подготовке проекта Правил, принятие решения о подготовке проекта о внесении изменений в Правила и подготовка таких документов;

- 2) утверждение Правил, утверждение изменений в Правила;
- 3) утверждение состава и порядка деятельности комиссии по подготовке проекта Правил землепользования и застройки по вопросам, указанным в статьях 31, 33 ГрК РФ.».

1.3.1.4. В подпункте 1 пункта 9 раздела 2 слова «указанных в пункте 8» заменить словами «указанных в подпунктах 1-2 пункта 8».

1.3.1.5. В подпункте 1 пункта 11 раздела 3 слова «в Комиссию» заменить словами «, которое рассматривается в порядке, определенном статьей 39 ГрК РФ».

1.3.2. В пункте 17 части II Правил:

1.3.2.1. В подпункте 1 карту градостроительного зонирования территории Буравцовского сельского поселения Эртильского муниципального района Воронежской области изложить в редакции согласно приложению № 1 настоящему приказу.

1.3.2.2. В подпункте 2 карту градостроительного зонирования с отображением зон с особыми условиями использования территории Буравцовского сельского поселения Эртильского муниципального района Воронежской области изложить в редакции согласно приложению № 2 настоящему приказу.

1.3.3. В пункте 18 части II Правил:

1.3.3.1. В таблице подпункта 1 после строки одиннадцатой дополнить строками следующего содержания:

«

Зоны рекреационного назначения	
Зона рекреационного назначения - объектов отдыха	P1

».

1.3.3.2. В таблице подпункта 2:

1.3.3.2.1. Строку четырнадцатую исключить.

1.3.3.2.2. Строку двадцать третью исключить.

1.3.3.2.3. После строки двадцать пятой дополнить строками следующего содержания:

«

Зоны рекреационного назначения	
Зона рекреационного назначения - объектов отдыха деревни Буравцовка	P1/1

».

1.3.3.2.4. После строки двадцать шестой дополнить строкой следующего содержания:

«

Зона ритуальных объектов деревни Буравцовка	СН1/1
---	-------

».

1.3.3.2.5. После строки двадцать седьмой дополнить строкой следующего содержания:

«

Зона ритуальных объектов посёлка Малореченский 2-й	СН1/4
--	-------

».

1.3.4. В пункте 21 части III Правил:

1.3.4.1. Таблицу подпункта 1 после строки 3 дополнить строкой 3¹ следующего содержания:

«

3 ¹	2.7.2	Размещение гаражей для собственных нужд	не подлежат установлению
----------------	-------	---	--------------------------

».

1.3.4.2. Таблицу подпункта 2 после строки 36 дополнить строкой 36¹ следующего содержания:

«

36 ¹	2.7.2	Размещение гаражей для собственных нужд	не подлежат установлению
-----------------	-------	---	--------------------------

».

1.3.4.3. В наименовании подпункта 3 слова «ИТ1/4,» исключить.

1.3.4.4. В наименовании подпункта 5 слова «СХ2/4,» исключить.

1.3.4.5. После подпункта 6 дополнить подпунктом 6¹ следующего содержания:

«6¹. Градостроительный регламент территориальной зоны Р1/1

№ п/п	Код ВРИ	Наименование ВРИ	Предельные (минимальные и (или) максимальные) размеры земельных участков, в том числе их площадь, м ²		Максимальный процент застройки в границах земельного участка	Предельное количество этажей или предельная высота зданий, строений, сооружений	Минимальные отступы от границ земельных участков в целях определения мест допустимого размещения зданий, строений, сооружений, за пределами которых запрещено строительство зданий, строений, сооружений
			min	max			
1	2	3	4	5	6	7	8
ОСНОВНЫЕ ВИДЫ РАЗРЕШЕННОГО ИСПОЛЬЗОВАНИЯ ЗЕМЕЛЬНЫХ УЧАСТКОВ И ОБЪЕКТОВ КАПИТАЛЬНОГО СТРОИТЕЛЬСТВА							
1	3.6.2.	Парки культуры и отдыха	не подлежат установлению				
2	5.1.3	Площадки для занятий спортом	не подлежат установлению				
3	12.0.1	Улично-дорожная сеть	не подлежат установлению				
4	12.0.2	Благоустройство территории	не подлежат установлению				
5	3.1.1	Предоставление коммунальных услуг	не подлежат установлению				
УСЛОВНО РАЗРЕШЕННЫЕ ВИДЫ ИСПОЛЬЗОВАНИЯ ЗЕМЕЛЬНЫХ УЧАСТКОВ И ОБЪЕКТОВ КАПИТАЛЬНОГО СТРОИТЕЛЬСТВА							
6	3.6.1	Объекты культурно-досуговой деятельности	200	3000	45%	не подлежит установлению	3 метра
7	3.7.1	Осуществление религиозных обрядов	не подлежат установлению				3 метра
8	4.6	Общественное питание	200	1000	50%	не подлежит установлению	3 метра
9	4.8.1	Развлекательные мероприятия	200	3000	45%	не подлежит установлению	3 метра
10	5.1.4	Оборудованные площадки для занятий спортом	не подлежат установлению				3 метра

Ограничения использования земельных участков и объектов капитального строительства в зонах с особыми условиями использования территории устанавливаются в соответствии с законодательством Российской Федерации

Федерации. Перечень зон с особыми условиями использования территории и основания установления ограничений приведены в пункте 22 настоящих Правил.».

1.3.4.6. Наименование подпункта 7 изложить в следующей редакции:

«7. Градостроительные регламенты территориальных зон – СН1/1, СН1/2, СН1/4, СН1».

1.3.5. В таблице пункта 22 части III Правил:

1.3.5.1. После строки 1 дополнить строкой 1¹ следующего содержания:

«

1 ¹	Охранная зона линий и сооружений связи	Постановление Правительства Российской Федерации от 09.06.1995 № 578 «Об утверждении Правил охраны линий и сооружений связи Российской Федерации»
----------------	--	---

».

1.3.5.2. Графу вторую строки 4 изложить в следующей редакции:

«Охранная зона трубопроводов (газопроводов, нефтепроводов и нефтепродуктопроводов, трубопроводов для продуктов переработки нефти и газа, аммиакопроводов)».

1.3.5.3. Графу вторую строки 8 изложить в следующей редакции:

«Охранная зона геодезических пунктов государственной геодезической сети, нивелирных пунктов государственной нивелирной сети и гравиметрических пунктов государственной гравиметрической сети».

1.3.6. В приложении № 1 к Правилам:

1.3.6.1. Описание местоположения границ зоны застройки индивидуальными жилыми домами деревни Буравцовка - Ж1/1 изложить в редакции согласно приложению № 3 к настоящему приказу.

1.3.6.2. Описание местоположения границ общественно-деловой зоны деревни Буравцовка - ОД/1 изложить в редакции согласно приложению № 4 к настоящему приказу.

1.3.6.3. Описание местоположения границ зоны улиц, дорог, инженерной и транспортной инфраструктуры деревни Буравцовка - ИТ1/1 изложить в редакции согласно приложению № 5 к настоящему приказу.

1.3.6.4. Описание местоположения границ зоны сельскохозяйственного использования в границах населенного пункта деревни Буравцовка - СХ1/1 изложить в редакции согласно приложению № 6 к настоящему приказу.

1.3.6.5. После описания местоположения границ зоны сельскохозяйственного использования в границах населенного пункта деревни Буравцовка - СХ1/1 дополнить:

1.3.6.5.1. Графическим описанием местоположения границ зоны рекреационного назначения - объектов отдыха деревни Буравцовка - Р1/1 согласно приложению № 7 к настоящему приказу.

1.3.6.5.2. Графическим описанием местоположения границ зоны ритуальных объектов деревни Буравцовка - СН1/1 согласно приложению № 8 к настоящему приказу.

1.3.7. В приложении № 4 к Правилам:

1.3.7.1. Описание местоположения границ зоны застройки индивидуальными жилыми домами посёлка Малореченский 2-й - Ж1/4 изложить в редакции согласно приложению № 9 к настоящему приказу.

1.3.7.2. Описание местоположения границ зоны улиц, дорог, инженерной и транспортной инфраструктуры посёлка Малореченский 2-й - ИТ1/4 признать утратившим силу.

1.3.7.3. Описание местоположения границ зоны сельскохозяйственного использования в границах населенного пункта посёлка Малореченский 2-й - СХ1/4 изложить в редакции согласно приложению № 10 к настоящему приказу.

1.3.7.4. После описания местоположения границ зоны сельскохозяйственного использования в границах населенного пункта посёлка Малореченский 2-й - СХ1/4 дополнить графическим описанием местоположения границ зоны ритуальных объектов посёлка Малореченский 2-й - СН1/4 согласно приложению № 11 к настоящему приказу.

1.3.7.5. Описание местоположения границ зоны сельскохозяйственного производства посёлка Малореченский 2-й - СХ2/4 признать утратившим силу.

1.3.8. Описание местоположения границ зоны застройки индивидуальными жилыми домами посёлка Садовский - Ж1/5 приложения № 5 к Правилам изложить в редакции согласно приложению № 12 к настоящему приказу.

1.3.9. В приложении № 7 к Правилам:

1.3.9.1. Описание местоположения границ зоны улиц, дорог, инженерной и транспортной инфраструктуры за границами населенных пунктов - ИТ1 изложить в редакции согласно приложению № 13 к настоящему приказу.

1.3.9.2. Описание местоположения границ зоны сельскохозяйственного производства за границами населенных пунктов - СХ2 изложить в редакции согласно приложению № 14 к настоящему приказу.

1.3.9.3. Описание местоположения границ зоны ритуальных объектов за границами населенных пунктов - СН1 изложить в редакции согласно приложению № 15 к настоящему приказу.

2. Контроль исполнения настоящего приказа оставляю за собой.

Заместитель министра архитектуры и градостроительства Воронежской области –
начальник отдела территориального
планирования министерства архитектуры и
градостроительства Воронежской области



С.М. Беляева





ПРАВИЛА ЗЕМЛЕПОЛЬЗОВАНИЯ И ЗАСТРОЙКИ




Карта градостроительного зонирования территории Буравцовского сельского поселения
Эртильского муниципального района Воронежской области

УСЛОВНЫЕ ОБОЗНАЧЕНИЯ
























Территориальные границы

-  Граница сельского поселения
-  Граница населенного пункта


Территории, для которых градостроительные регламенты не устанавливаются

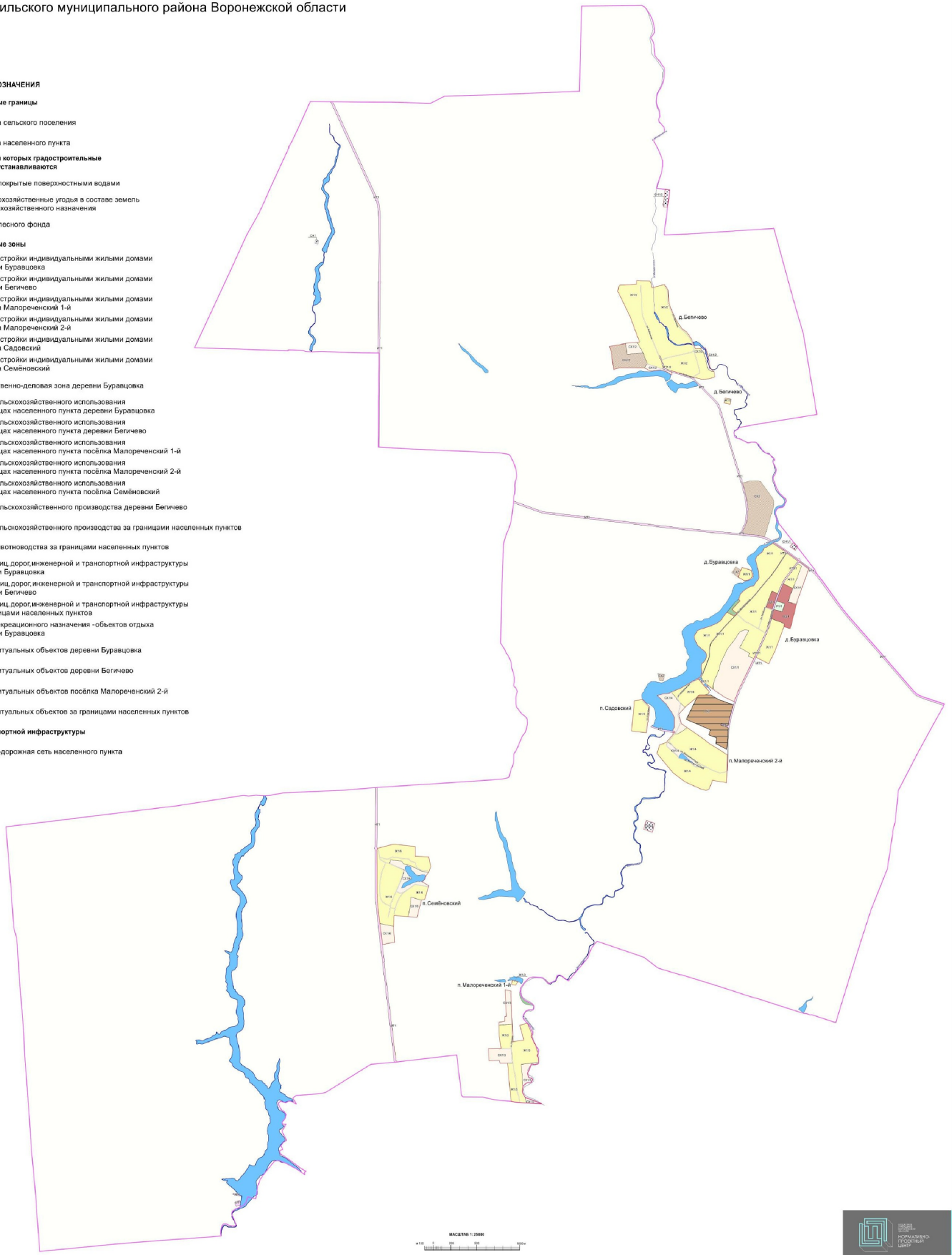
-  Земли, покрытые поверхностными водами
-  Сельскохозяйственные угодья в составе земель сельскохозяйственного назначения
-  Земли лесного фонда

Территориальные зоны

-  Ж1/1 Зона застройки индивидуальными жилыми домами деревни Буравцовка
-  Ж1/2 Зона застройки индивидуальными жилыми домами деревни Бегичево
-  Ж1/3 Зона застройки индивидуальными жилыми домами посёлка Малореченский 1-й
-  Ж1/4 Зона застройки индивидуальными жилыми домами посёлка Малореченский 2-й
-  Ж1/5 Зона застройки индивидуальными жилыми домами посёлка Садовский
-  Ж1/6 Зона застройки индивидуальными жилыми домами посёлка Семёновский
-  ОД/1 Общественно-деловая зона деревни Буравцовка
-  СХ1/1 Зона сельскохозяйственного использования в границах населенного пункта деревни Буравцовка
-  СХ1/2 Зона сельскохозяйственного использования в границах населенного пункта деревни Бегичево
-  СХ1/3 Зона сельскохозяйственного использования в границах населенного пункта посёлка Малореченский 1-й
-  СХ1/4 Зона сельскохозяйственного использования в границах населенного пункта посёлка Малореченский 2-й
-  СХ1/6 Зона сельскохозяйственного использования в границах населенного пункта посёлка Семёновский
-  СХ2/2 Зона сельскохозяйственного производства деревни Бегичево
-  СХ2 Зона сельскохозяйственного производства за границами населенных пунктов
-  СХ3 Зона животноводства за границами населенных пунктов
-  ИТ1/1 Зона улиц, дорог, инженерной и транспортной инфраструктуры деревни Буравцовка
-  ИТ1/2 Зона улиц, дорог, инженерной и транспортной инфраструктуры деревни Бегичево
-  ИТ1 Зона улиц, дорог, инженерной и транспортной инфраструктуры за границами населенных пунктов
-  Р1/1 Зона рекреационного назначения - объектов отдыха деревни Буравцовка
-  РИ1/1 Зона ритуальных объектов деревни Буравцовка
-  РИ1/2 Зона ритуальных объектов деревни Бегичево
-  РИ1/3 Зона ритуальных объектов посёлка Малореченский 2-й
-  РИ1 Зона ритуальных объектов за границами населенных пунктов

Объекты транспортной инфраструктуры

-  Улично-дорожная сеть населенного пункта





ПРАВИЛА ЗЕМЛЕПОЛЬЗОВАНИЯ И ЗАСТРОЙКИ

Карта градостроительного зонирования с отображением зон с особыми условиями использования территории
Буравцовского сельского поселения Эртильского муниципального района Воронежской области

УСЛОВНЫЕ ОБОЗНАЧЕНИЯ

Территориальные границы

- Граница сельского поселения
- Граница населенного пункта

Территории, для которых градостроительные регламенты не устанавливаются

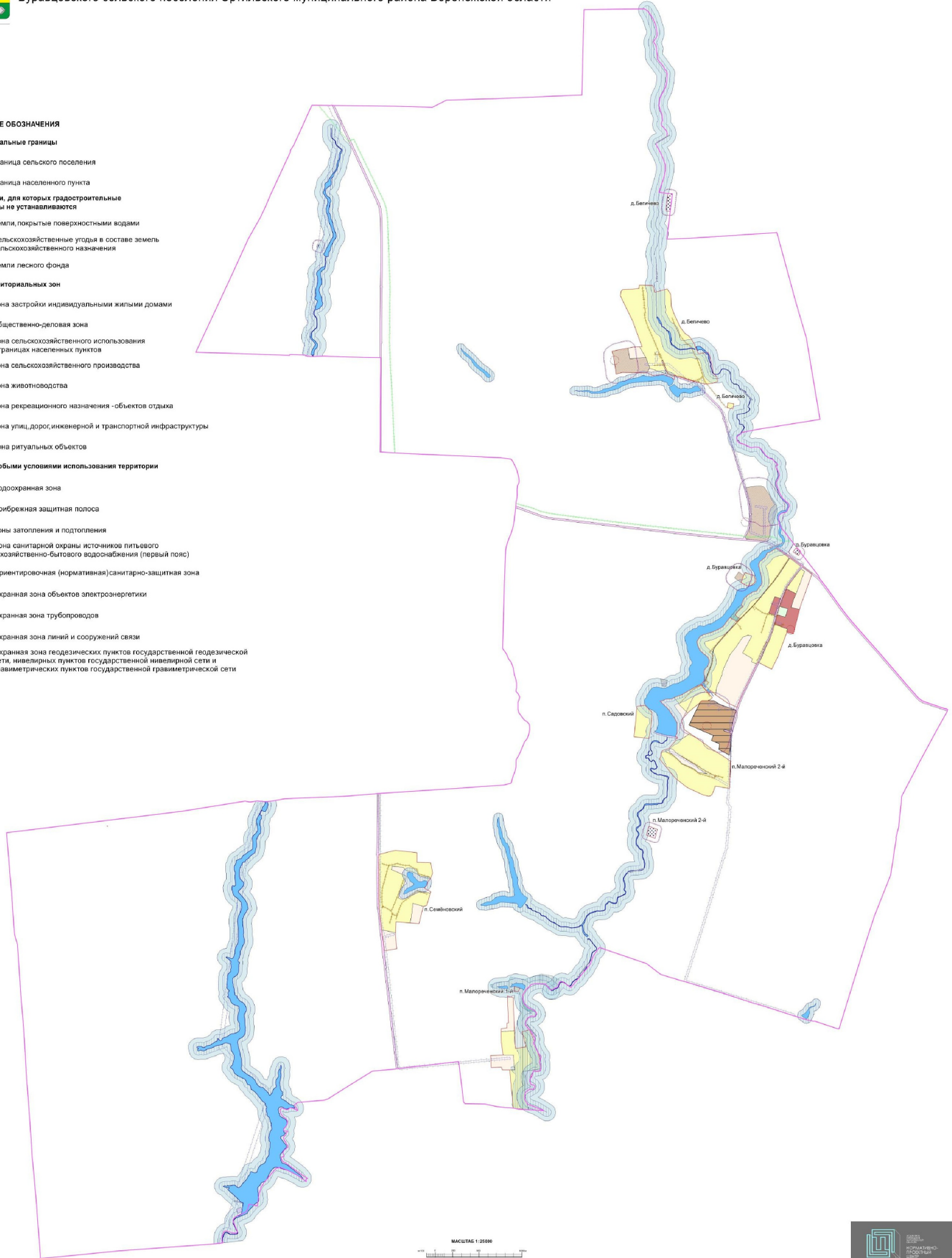
- Земли, покрытые поверхностными водами
- Сельскохозяйственные угодья в составе земель сельскохозяйственного назначения
- Земли лесного фонда

Виды территориальных зон

- Зона застройки индивидуальными жилыми домами
- Общественно-деловая зона
- Зона сельскохозяйственного использования в границах населенных пунктов
- Зона сельскохозяйственного производства
- Зона животноводства
- Зона рекреационного назначения - объектов отдыха
- Зона улиц, дорог, инженерной и транспортной инфраструктуры
- Зона ритуальных объектов

Зоны с особыми условиями использования территории

- Водоохранная зона
- Прибрежная защитная полоса
- Зоны затопления и подтопления
- Зона санитарной охраны источников питьевого и хозяйственно-бытового водоснабжения (первый пояс)
- Ориентировочная (нормативная) санитарно-защитная зона
- Охранная зона объектов электроэнергетики
- Охранная зона трубопроводов
- Охранная зона линий и сооружений связи
- Охранная зона геодезических пунктов государственной геодезической сети, нивелирных пунктов государственной нивелирной сети и гравиметрических пунктов государственной гравиметрической сети



Приложение № 3
к приказу министерства
архитектуры и градостроительства
Воронежской области
от 18.09.2025 № 45-01-04/504

«ГРАФИЧЕСКОЕ ОПИСАНИЕ

местоположения границ

Зона застройки индивидуальными жилыми домами деревни Буравцовка - Ж1/1

(наименование объекта, местоположение границ которого описано
(далее - объект)

Раздел 1

Сведения об объекте		
№ п/п	Характеристики объекта	Описание характеристик
1	2	3
1	Местоположение объекта	Воронежская область, Эртильский муниципальный район, Буравцовское сельское поселение, деревня Буравцовка
2	Площадь объекта ± величина погрешности определения площади ($P \pm \Delta P$)	-
3	Иные характеристики объекта	-

Раздел 2

Сведения о местоположении границ объекта					
1. Система координат: -					
2. Сведения о характерных точках границ объекта					
Обозначение характерных точек границ	Координаты, м		Метод определения координат характерной точки	Средняя квадратическая погрешность положения характерной точки (Mt), м	Описание обозначения точки на местности (при наличии)
	X	Y			
1	2	3	4	5	6
-	-	-	-	-	-
3. Сведения о характерных точках части (частей) границы объекта					
Обозначение характерных точек части границы	Координаты, м		Метод определения координат характерной точки	Средняя квадратическая погрешность положения характерной точки (Mt), м	Описание обозначения точки на местности (при наличии)
	X	Y			
1	2	3	4	5	6
Часть №					
-	-	-	-	-	-

Раздел 3

Сведения о местоположении измененных (уточненных) границ объекта							
1. Система координат: МСК - 36, зона 2							
2. Сведения о характерных точках границ объекта							
Обозначение характерных точек границ	Существующие координаты, м		Измененные (уточненные) координаты, м		Метод определения координат характерной точки	Средняя квадратическая погрешность положения характерной точки (Mt), м	Описание обозначения точки на местности (при наличии)
	X	Y	X	Y			
1	2	3	4	5	6	7	8
1	516246.58	2213563.68	-	-	Картометрический	1.00	-
2	516211.97	2213670.20	-	-	Картометрический	1.00	-
3	516172.05	2213685.98	-	-	Картометрический	1.00	-
4	516133.96	2213683.14	-	-	Картометрический	1.00	-
5	516100.37	2213643.03	-	-	Картометрический	1.00	-
6	516090.52	2213597.19	-	-	Картометрический	1.00	-
7	516131.70	2213520.39	-	-	Картометрический	1.00	-
1	516246.58	2213563.68	-	-	Картометрический	1.00	-
8	516523.69	2213921.60	-	-	Картометрический	1.00	-
9	516518.45	2213929.08	-	-	Картометрический	1.00	-
10	516423.13	2214068.68	-	-	Картометрический	1.00	-
11	516418.20	2214068.06	-	-	Картометрический	1.00	-
12	516413.91	2214073.05	-	-	Аналитический	0.10	-
13	516400.66	2214068.14	-	-	Аналитический	0.10	-
14	516321.96	2214016.48	-	-	Аналитический	0.10	-
15	516274.31	2213985.86	-	-	Аналитический	0.10	-
16	516226.10	2213953.75	-	-	Аналитический	0.10	-
17	516176.99	2213918.88	-	-	Аналитический	0.10	-
18	516149.71	2213898.22	-	-	Аналитический	0.10	-
19	516094.98	2213850.66	-	-	Аналитический	0.10	-
20	515986.83	2213759.69	-	-	Аналитический	0.10	-
21	515953.88	2213733.67	-	-	Аналитический	0.10	-
22	515896.53	2213685.26	-	-	Аналитический	0.10	-
23	515864.26	2213656.87	-	-	Аналитический	0.10	-
24	515783.93	2213578.30	-	-	Аналитический	0.10	-
25	515721.06	2213516.16	-	-	Аналитический	0.10	-
26	515668.95	2213466.61	-	-	Аналитический	0.10	-
27	515631.11	2213429.92	-	-	Аналитический	0.10	-
28	515581.98	2213383.36	-	-	Аналитический	0.10	-
29	515553.52	2213357.97	-	-	Аналитический	0.10	-
30	515475.66	2213292.27	-	-	Аналитический	0.10	-
31	515440.98	2213261.53	-	-	Аналитический	0.10	-
32	515404.88	2213230.87	-	-	Аналитический	0.10	-
33	515384.76	2213214.98	-	-	Аналитический	0.10	-
34	515375.07	2213208.75	-	-	Аналитический	0.10	-
35	515366.98	2213204.90	-	-	Аналитический	0.10	-

1	2	3	4	5	6	7	8
36	515357.89	2213201.16	-	-	Аналитический	0.10	-
37	515350.69	2213199.38	-	-	Аналитический	0.10	-
38	515315.92	2213192.43	-	-	Аналитический	0.10	-
39	515292.90	2213189.91	-	-	Аналитический	0.10	-
40	515258.64	2213189.25	-	-	Аналитический	0.10	-
41	515242.68	2213188.35	-	-	Аналитический	0.10	-
42	515227.28	2213186.44	-	-	Аналитический	0.10	-
43	515207.03	2213182.65	-	-	Аналитический	0.10	-
44	515179.96	2213174.05	-	-	Аналитический	0.10	-
45	515095.83	2213142.31	-	-	Аналитический	0.10	-
46	515008.82	2213107.21	-	-	Аналитический	0.10	-
47	-	-	514995.81	2213099.27	Картометрический	1.00	-
48	-	-	514993.89	2213091.53	Картометрический	1.00	-
49	515043.26	2213103.08	-	-	Картометрический	1.00	-
50	515083.26	2213094.01	-	-	Картометрический	1.00	-
51	515127.88	2213099.15	-	-	Картометрический	1.00	-
52	515158.23	2213131.90	-	-	Картометрический	1.00	-
53	515211.93	2213155.92	-	-	Картометрический	1.00	-
54	515229.91	2213155.23	-	-	Картометрический	1.00	-
55	515263.68	2213142.81	-	-	Картометрический	1.00	-
56	515284.63	2213121.61	-	-	Картометрический	1.00	-
57	515303.54	2213095.86	-	-	Картометрический	1.00	-
58	515350.52	2213045.05	-	-	Картометрический	1.00	-
59	515422.20	2213015.51	-	-	Картометрический	1.00	-
60	515451.23	2213012.97	-	-	Картометрический	1.00	-
61	515493.71	2213039.00	-	-	Картометрический	1.00	-
62	515506.72	2213040.92	-	-	Картометрический	1.00	-
63	515527.90	2213083.04	-	-	Картометрический	1.00	-
64	515559.88	2213188.00	-	-	Картометрический	1.00	-
65	515594.50	2213268.58	-	-	Картометрический	1.00	-
66	515625.03	2213315.06	-	-	Картометрический	1.00	-
67	515705.75	2213373.48	-	-	Картометрический	1.00	-
68	-	-	515727.69	2213394.67	Картометрический	1.00	-
69	-	-	515713.96	2213409.87	Картометрический	1.00	-
70	-	-	515704.64	2213431.45	Картометрический	1.00	-
71	-	-	515695.33	2213451.55	Картометрический	1.00	-
72	-	-	515678.17	2213473.37	Картометрический	1.00	-
73	-	-	515713.22	2213506.96	Картометрический	1.00	-
74	-	-	515727.20	2213491.76	Картометрический	1.00	-
75	-	-	515736.76	2213474.35	Картометрический	1.00	-
76	-	-	515760.05	2213453.51	Картометрический	1.00	-
77	-	-	515783.58	2213471.16	Картометрический	1.00	-
78	-	-	515837.31	2213522.24	Картометрический	1.00	-
79	-	-	515858.11	2213544.82	Картометрический	1.00	-
80	515873.69	2213524.10	-	-	Картометрический	1.00	-
81	515942.55	2213551.71	-	-	Картометрический	1.00	-
82	515988.33	2213601.23	-	-	Картометрический	1.00	-
83	516023.95	2213662.59	-	-	Картометрический	1.00	-
84	516033.49	2213702.63	-	-	Картометрический	1.00	-
85	516076.31	2213727.42	-	-	Картометрический	1.00	-
86	516096.61	2213749.27	-	-	Картометрический	1.00	-

1	2	3	4	5	6	7	8
87	516127.07	2213761.00	-	-	Картометрический	1.00	-
88	-	-	516201.44	2213754.92	Картометрический	1.00	-
89	516278.96	2213735.14	-	-	Картометрический	1.00	-
90	516335.28	2213718.34	-	-	Картометрический	1.00	-
91	516372.76	2213736.87	-	-	Картометрический	1.00	-
92	516427.83	2213803.68	-	-	Картометрический	1.00	-
93	516457.74	2213813.54	-	-	Картометрический	1.00	-
94	516473.85	2213824.99	-	-	Картометрический	1.00	-
95	516480.01	2213849.31	-	-	Картометрический	1.00	-
96	516500.49	2213880.49	-	-	Картометрический	1.00	-
8	516523.69	2213921.60	-	-	Картометрический	1.00	-
97	516407.35	2214080.70	-	-	Аналитический	0.10	-
98	516407.72	2214089.07	-	-	Картометрический	1.00	-
99	516323.63	2214202.12	-	-	Картометрический	1.00	-
100	516311.83	2214206.64	-	-	Картометрический	1.00	-
101	516305.99	2214203.42	-	-	Картометрический	1.00	-
102	516248.15	2214159.73	-	-	Картометрический	1.00	-
103	516187.80	2214113.66	-	-	Картометрический	1.00	-
104	516159.92	2214091.46	-	-	Картометрический	1.00	-
105	516126.43	2214067.05	-	-	Картометрический	1.00	-
106	516094.49	2214044.89	-	-	Картометрический	1.00	-
107	516060.11	2214027.39	-	-	Картометрический	1.00	-
108	515993.56	2213998.17	-	-	Картометрический	1.00	-
109	515944.46	2213977.40	-	-	Картометрический	1.00	-
110	515970.40	2213911.71	-	-	Картометрический	1.00	-
111	515895.98	2213880.89	-	-	Картометрический	1.00	-
112	515895.52	2213880.71	-	-	Картометрический	1.00	-
113	515778.11	2213839.20	-	-	Картометрический	1.00	-
114	515754.76	2213914.70	-	-	Картометрический	1.00	-
115	515693.46	2213900.12	-	-	Картометрический	1.00	-
116	515635.71	2213886.17	-	-	Картометрический	1.00	-
117	515569.21	2213867.39	-	-	Картометрический	1.00	-
118	515500.46	2213841.73	-	-	Картометрический	1.00	-
119	515463.67	2213826.46	-	-	Картометрический	1.00	-
120	515454.41	2213819.51	-	-	Картометрический	1.00	-
121	515443.19	2213815.83	-	-	Картометрический	1.00	-
122	515386.82	2213791.81	-	-	Картометрический	1.00	-
123	515339.90	2213771.76	-	-	Картометрический	1.00	-
124	515296.55	2213753.93	-	-	Картометрический	1.00	-
125	515212.95	2213713.80	-	-	Картометрический	1.00	-
126	515189.39	2213701.68	-	-	Картометрический	1.00	-
127	515217.25	2213641.86	-	-	Картометрический	1.00	-
128	515251.68	2213651.94	-	-	Картометрический	1.00	-
129	515317.06	2213538.50	-	-	Картометрический	1.00	-
130	515508.87	2213643.04	-	-	Картометрический	1.00	-
131	515515.55	2213643.08	-	-	Картометрический	1.00	-
132	515524.04	2213597.88	-	-	Картометрический	1.00	-
133	515499.97	2213539.83	-	-	Картометрический	1.00	-
134	515386.25	2213463.32	-	-	Картометрический	1.00	-
135	515304.36	2213397.42	-	-	Картометрический	1.00	-

1	2	3	4	5	6	7	8
136	515147.18	2213323.34	-	-	Картометрический	1.00	-
137	515119.66	2213314.30	-	-	Картометрический	1.00	-
138	515093.24	2213302.80	-	-	Картометрический	1.00	-
139	515075.00	2213303.73	-	-	Картометрический	1.00	-
140	515011.35	2213279.52	-	-	Картометрический	1.00	-
141	514920.37	2213238.78	-	-	Картометрический	1.00	-
142	514880.34	2213232.55	-	-	Картометрический	1.00	-
143	514834.11	2213230.53	-	-	Картометрический	1.00	-
144	514883.75	2213170.03	-	-	Картометрический	1.00	-
145	514908.74	2213137.26	-	-	Картометрический	1.00	-
146	514968.03	2213096.68	-	-	Картометрический	1.00	-
147	-	-	514984.16	2213098.05	Картометрический	1.00	-
148	-	-	514993.21	2213103.49	Картометрический	1.00	-
149	515007.47	2213111.16	-	-	Аналитический	0.10	-
150	515094.45	2213146.17	-	-	Аналитический	0.10	-
151	515178.42	2213177.96	-	-	Аналитический	0.10	-
152	515205.84	2213186.59	-	-	Аналитический	0.10	-
153	515226.00	2213190.71	-	-	Аналитический	0.10	-
154	515242.47	2213192.74	-	-	Аналитический	0.10	-
155	515258.38	2213193.47	-	-	Аналитический	0.10	-
156	515292.97	2213194.07	-	-	Аналитический	0.10	-
157	515314.84	2213196.34	-	-	Аналитический	0.10	-
158	515349.93	2213203.64	-	-	Аналитический	0.10	-
159	515355.99	2213205.23	-	-	Аналитический	0.10	-
160	515365.34	2213209.29	-	-	Аналитический	0.10	-
161	515372.27	2213212.70	-	-	Аналитический	0.10	-
162	515381.67	2213218.61	-	-	Аналитический	0.10	-
163	515401.67	2213234.39	-	-	Аналитический	0.10	-
164	515437.87	2213265.23	-	-	Аналитический	0.10	-
165	515472.68	2213295.89	-	-	Аналитический	0.10	-
166	515550.21	2213361.35	-	-	Аналитический	0.10	-
167	515578.39	2213386.84	-	-	Аналитический	0.10	-
168	515627.55	2213433.18	-	-	Аналитический	0.10	-
169	515665.79	2213470.40	-	-	Аналитический	0.10	-
170	515717.09	2213519.26	-	-	Аналитический	0.10	-
171	515780.37	2213581.63	-	-	Аналитический	0.10	-
172	515861.11	2213659.73	-	-	Аналитический	0.10	-
173	515893.65	2213688.66	-	-	Аналитический	0.10	-
174	515950.96	2213737.18	-	-	Аналитический	0.10	-
175	515983.78	2213763.06	-	-	Аналитический	0.10	-
176	516092.15	2213854.90	-	-	Аналитический	0.10	-
177	516146.30	2213901.85	-	-	Аналитический	0.10	-
178	516174.17	2213923.14	-	-	Аналитический	0.10	-
179	516223.05	2213957.37	-	-	Аналитический	0.10	-
180	516271.24	2213990.09	-	-	Аналитический	0.10	-
181	516319.29	2214020.34	-	-	Аналитический	0.10	-
182	516397.95	2214072.72	-	-	Аналитический	0.10	-
97	516407.35	2214080.70	-	-	Аналитический	0.10	-
183	516288.14	2214209.70	-	-	Картометрический	1.00	-
184	-	-	516287.73	2214210.31	Картометрический	1.00	-

Приложение № 4
к приказу министерства
архитектуры и градостроительства
Воронежской области
от 18.09.2025 № 45-01-04/504

«ГРАФИЧЕСКОЕ ОПИСАНИЕ

местоположения границ
Общественно-деловая зона деревни Буравцовка - ОД/1

(наименование объекта, местоположение границ которого описано
(далее - объект)

Раздел 1

Сведения об объекте		
№ п/п	Характеристики объекта	Описание характеристик
1	2	3
1	Местоположение объекта	Воронежская область, Эртильский муниципальный район, Буравцовское сельское поселение, деревня Буравцовка
2	Площадь объекта ± величина погрешности определения площади ($P \pm \Delta P$)	-
3	Иные характеристики объекта	-

Раздел 2

Сведения о местоположении границ объекта					
1. Система координат: -					
2. Сведения о характерных точках границ объекта					
Обозначение характерных точек границ	Координаты, м		Метод определения координат характерной точки	Средняя квадратическая погрешность положения характерной точки (Mt), м	Описание обозначения точки на местности (при наличии)
	X	Y			
1	2	3	4	5	6
-	-	-	-	-	-
3. Сведения о характерных точках части (частей) границы объекта					
Обозначение характерных точек части границы	Координаты, м		Метод определения координат характерной точки	Средняя квадратическая погрешность положения характерной точки (Mt), м	Описание обозначения точки на местности (при наличии)
	X	Y			
1	2	3	4	5	6
Часть №					
-	-	-	-	-	-

Раздел 3

Сведения о местоположении измененных (уточненных) границ объекта							
1. Система координат: МСК - 36, зона 2							
2. Сведения о характерных точках границ объекта							
Обозначение характерных точек границ	Существующие координаты, м		Измененные (уточненные) координаты, м		Метод определения координат характерной точки	Средняя квадратическая погрешность положения характерной точки (Mt), м	Описание обозначения точки на местности (при наличии)
	X	Y	X	Y			
1	2	3	4	5	6	7	8
1	515970.40	2213911.71	-	-	Картометрический	1.00	-
2	515944.46	2213977.40	-	-	Картометрический	1.00	-
3	515904.54	2213963.34	-	-	Картометрический	1.00	-
4	515841.75	2213942.62	-	-	Картометрический	1.00	-
5	515799.79	2213929.41	-	-	Картометрический	1.00	-
6	515754.76	2213914.70	-	-	Картометрический	1.00	-
7	515778.11	2213839.20	-	-	Картометрический	1.00	-
8	515895.52	2213880.71	-	-	Картометрический	1.00	-
9	515895.98	2213880.89	-	-	Картометрический	1.00	-
1	515970.40	2213911.71	-	-	Картометрический	1.00	-
10	516057.86	2214043.35	-	-	Картометрический	1.00	-
11	516001.60	2214154.10	-	-	Картометрический	1.00	-
12	515927.62	2214123.15	-	-	Картометрический	1.00	-
13	515845.44	2214098.82	-	-	Картометрический	1.00	-
14	515819.64	2214194.77	-	-	Картометрический	1.00	-
15	515537.26	2214124.19	-	-	Картометрический	1.00	-
16	515558.95	2214048.93	-	-	Картометрический	1.00	-
17	515591.26	2214052.49	-	-	Картометрический	1.00	-
18	515598.75	2214043.26	-	-	Картометрический	1.00	-
19	515608.21	2214018.21	-	-	Картометрический	1.00	-
20	515650.77	2213906.37	-	-	Картометрический	1.00	-
21	515688.42	2213914.46	-	-	Картометрический	1.00	-
22	515753.01	2213930.30	-	-	Картометрический	1.00	-
23	-	-	515759.49	2213932.50	Картометрический	1.00	-
24	-	-	515732.16	2214031.12	Картометрический	1.00	-
25	-	-	515827.79	2214060.41	Картометрический	1.00	-
26	-	-	515855.34	2213963.81	Картометрический	1.00	-
27	515898.57	2213978.18	-	-	Картометрический	1.00	-
28	515941.89	2213993.87	-	-	Картометрический	1.00	-
29	515986.99	2214012.00	-	-	Картометрический	1.00	-
10	516057.86	2214043.35	-	-	Картометрический	1.00	-
3. Сведения о характерных точках части (частей) границы объекта							
Часть №							
-	-	-	-	-	-	-	-

».

Приложение № 5
к приказу министерства
архитектуры и градостроительства
Воронежской области
от 18.09.2025 № 45-01-04/504

«ГРАФИЧЕСКОЕ ОПИСАНИЕ

местоположения границ

Зона улиц, дорог, инженерной и транспортной инфраструктуры
деревни Буравцовка - ИТ1/1

(наименование объекта, местоположение границ которого описано
(далее - объект)

Раздел 1

Сведения об объекте		
№ п/п	Характеристики объекта	Описание характеристик
1	2	3
1	Местоположение объекта	Воронежская область, Эртильский муниципальный район, Буравцовское сельское поселение, деревня Буравцовка
2	Площадь объекта ± величина погрешности определения площади ($P \pm \Delta P$)	-
3	Иные характеристики объекта	-

Раздел 2

Сведения о местоположении границ объекта					
1. Система координат: -					
2. Сведения о характерных точках границ объекта					
Обозначение характерных точек границ	Координаты, м		Метод определения координат характерной точки	Средняя квадратическая погрешность положения характерной точки (Mt), м	Описание обозначения точки на местности (при наличии)
	X	Y			
1	2	3	4	5	6
-	-	-	-	-	-
3. Сведения о характерных точках части (частей) границы объекта					
Обозначение характерных точек части границы	Координаты, м		Метод определения координат характерной точки	Средняя квадратическая погрешность положения характерной точки (Mt), м	Описание обозначения точки на местности (при наличии)
	X	Y			
1	2	3	4	5	6
Часть №					
-	-	-	-	-	-

Раздел 3

Сведения о местоположении измененных (уточненных) границ объекта							
1. Система координат: МСК - 36, зона 2							
2. Сведения о характерных точках границ объекта							
Обозначение характерных точек границ	Существующие координаты, м		Измененные (уточненные) координаты, м		Метод определения координат характерной точки	Средняя квадратическая погрешность положения характерной точки (Mt), м	Описание обозначения точки на местности (при наличии)
	X	Y	X	Y			
1	2	3	4	5	6	7	8
1	516533.17	2213925.60	-	-	Картометрический	1.00	-
2	-	-	516496.30	2213979.85	Картометрический	1.00	-
3	-	-	516440.17	2214062.67	Картометрический	1.00	-
4	-	-	516430.75	2214076.30	Картометрический	1.00	-
5	516422.97	2214086.86	-	-	Картометрический	1.00	-
6	516417.23	2214094.66	-	-	Картометрический	1.00	-
7	516381.47	2214143.56	-	-	Картометрический	1.00	-
8	516340.16	2214200.07	-	-	Картометрический	1.00	-
9	516318.88	2214227.46	-	-	Картометрический	1.00	-
10	516313.92	2214233.85	-	-	Картометрический	1.00	-
11	516261.69	2214303.71	-	-	Картометрический	1.00	-
12	516235.05	2214339.34	-	-	Картометрический	1.00	-
13	-	-	516225.94	2214336.09	Картометрический	1.00	-
14	516304.59	2214231.04	-	-	Картометрический	1.00	-
15	516302.51	2214227.02	-	-	Картометрический	1.00	-
16	516302.15	2214223.50	-	-	Картометрический	1.00	-
17	516301.08	2214220.64	-	-	Картометрический	1.00	-
18	516297.33	2214216.69	-	-	Картометрический	1.00	-
19	516288.14	2214209.70	-	-	Картометрический	1.00	-
20	516239.81	2214172.90	-	-	Картометрический	1.00	-
21	516182.62	2214128.93	-	-	Картометрический	1.00	-
22	516148.10	2214102.08	-	-	Картометрический	1.00	-
23	516117.54	2214079.17	-	-	Картометрический	1.00	-
24	516082.24	2214055.90	-	-	Картометрический	1.00	-
25	516057.86	2214043.35	-	-	Картометрический	1.00	-
26	515986.99	2214012.00	-	-	Картометрический	1.00	-
27	515941.89	2213993.87	-	-	Картометрический	1.00	-
28	515898.57	2213978.18	-	-	Картометрический	1.00	-
29	515837.22	2213957.79	-	-	Картометрический	1.00	-
30	515792.22	2213943.58	-	-	Картометрический	1.00	-
31	-	-	515759.49	2213932.50	Картометрический	1.00	-
32	515753.01	2213930.30	-	-	Картометрический	1.00	-
33	515688.42	2213914.46	-	-	Картометрический	1.00	-
34	515650.77	2213906.37	-	-	Картометрический	1.00	-
35	515634.03	2213902.67	-	-	Картометрический	1.00	-
36	515562.35	2213881.31	-	-	Картометрический	1.00	-
37	515496.97	2213857.26	-	-	Картометрический	1.00	-

1	2	3	4	5	6	7	8
38	515455.75	2213839.31	-	-	Картометрический	1.00	-
39	515444.09	2213836.40	-	-	Картометрический	1.00	-
40	515434.31	2213829.15	-	-	Картометрический	1.00	-
41	515386.16	2213807.34	-	-	Картометрический	1.00	-
42	515333.67	2213785.67	-	-	Картометрический	1.00	-
43	515291.27	2213768.92	-	-	Картометрический	1.00	-
44	515205.39	2213728.31	-	-	Картометрический	1.00	-
45	515212.95	2213713.80	-	-	Картометрический	1.00	-
46	515296.55	2213753.93	-	-	Картометрический	1.00	-
47	515339.90	2213771.76	-	-	Картометрический	1.00	-
48	515386.82	2213791.81	-	-	Картометрический	1.00	-
49	515443.19	2213815.83	-	-	Картометрический	1.00	-
50	515454.41	2213819.51	-	-	Картометрический	1.00	-
51	515463.67	2213826.46	-	-	Картометрический	1.00	-
52	515500.46	2213841.73	-	-	Картометрический	1.00	-
53	515569.21	2213867.39	-	-	Картометрический	1.00	-
54	515635.71	2213886.17	-	-	Картометрический	1.00	-
55	515693.46	2213900.12	-	-	Картометрический	1.00	-
56	515754.76	2213914.70	-	-	Картометрический	1.00	-
57	515799.79	2213929.41	-	-	Картометрический	1.00	-
58	515841.75	2213942.62	-	-	Картометрический	1.00	-
59	515904.54	2213963.34	-	-	Картометрический	1.00	-
60	515944.46	2213977.40	-	-	Картометрический	1.00	-
61	515993.56	2213998.17	-	-	Картометрический	1.00	-
62	516060.11	2214027.39	-	-	Картометрический	1.00	-
63	516094.49	2214044.89	-	-	Картометрический	1.00	-
64	516126.43	2214067.05	-	-	Картометрический	1.00	-
65	516159.92	2214091.46	-	-	Картометрический	1.00	-
66	516187.80	2214113.66	-	-	Картометрический	1.00	-
67	516248.15	2214159.73	-	-	Картометрический	1.00	-
68	516305.99	2214203.42	-	-	Картометрический	1.00	-
69	516311.83	2214206.64	-	-	Картометрический	1.00	-
70	516323.63	2214202.12	-	-	Картометрический	1.00	-
71	516407.72	2214089.07	-	-	Аналитический	0.10	-
72	516407.35	2214080.70	-	-	Аналитический	0.10	-
73	516397.95	2214072.72	-	-	Аналитический	0.10	-
74	516319.29	2214020.34	-	-	Аналитический	0.10	-
75	516271.24	2213990.09	-	-	Аналитический	0.10	-
76	516223.05	2213957.37	-	-	Аналитический	0.10	-
77	516174.17	2213923.14	-	-	Аналитический	0.10	-
78	516146.30	2213901.85	-	-	Аналитический	0.10	-
79	516092.15	2213854.90	-	-	Аналитический	0.10	-
80	515983.78	2213763.06	-	-	Аналитический	0.10	-
81	515950.96	2213737.18	-	-	Аналитический	0.10	-
82	515893.65	2213688.66	-	-	Аналитический	0.10	-
83	515861.11	2213659.73	-	-	Аналитический	0.10	-
84	515780.37	2213581.63	-	-	Аналитический	0.10	-
85	515717.09	2213519.26	-	-	Аналитический	0.10	-
86	515665.79	2213470.40	-	-	Аналитический	0.10	-
87	515627.55	2213433.18	-	-	Аналитический	0.10	-
88	515578.39	2213386.84	-	-	Аналитический	0.10	-

1	2	3	4	5	6	7	8
89	515550.21	2213361.35	-	-	Аналитический	0.10	-
90	515472.68	2213295.89	-	-	Аналитический	0.10	-
91	515437.87	2213265.23	-	-	Аналитический	0.10	-
92	515401.67	2213234.39	-	-	Аналитический	0.10	-
93	515381.67	2213218.61	-	-	Аналитический	0.10	-
94	515372.27	2213212.70	-	-	Аналитический	0.10	-
95	515365.34	2213209.29	-	-	Аналитический	0.10	-
96	515355.99	2213205.23	-	-	Аналитический	0.10	-
97	515349.93	2213203.64	-	-	Аналитический	0.10	-
98	515314.84	2213196.34	-	-	Аналитический	0.10	-
99	515292.97	2213194.07	-	-	Аналитический	0.10	-
100	515258.38	2213193.47	-	-	Аналитический	0.10	-
101	515242.47	2213192.74	-	-	Аналитический	0.10	-
102	515226.00	2213190.71	-	-	Аналитический	0.10	-
103	515205.84	2213186.59	-	-	Аналитический	0.10	-
104	515178.42	2213177.96	-	-	Аналитический	0.10	-
105	515094.45	2213146.17	-	-	Аналитический	0.10	-
106	515007.47	2213111.16	-	-	Аналитический	0.10	-
107	515008.82	2213107.21	-	-	Аналитический	0.10	-
108	515095.83	2213142.31	-	-	Аналитический	0.10	-
109	515179.96	2213174.05	-	-	Аналитический	0.10	-
110	515207.03	2213182.65	-	-	Аналитический	0.10	-
111	515227.28	2213186.44	-	-	Аналитический	0.10	-
112	515242.68	2213188.35	-	-	Аналитический	0.10	-
113	515258.64	2213189.25	-	-	Аналитический	0.10	-
114	515292.90	2213189.91	-	-	Аналитический	0.10	-
115	515315.92	2213192.43	-	-	Аналитический	0.10	-
116	515350.69	2213199.38	-	-	Аналитический	0.10	-
117	515357.89	2213201.16	-	-	Аналитический	0.10	-
118	515366.98	2213204.90	-	-	Аналитический	0.10	-
119	515375.07	2213208.75	-	-	Аналитический	0.10	-
120	515384.76	2213214.98	-	-	Аналитический	0.10	-
121	515404.88	2213230.87	-	-	Аналитический	0.10	-
122	515440.98	2213261.53	-	-	Аналитический	0.10	-
123	515475.66	2213292.27	-	-	Аналитический	0.10	-
124	515553.52	2213357.97	-	-	Аналитический	0.10	-
125	515581.98	2213383.36	-	-	Аналитический	0.10	-
126	515631.11	2213429.92	-	-	Аналитический	0.10	-
127	515668.95	2213466.61	-	-	Аналитический	0.10	-
128	515721.06	2213516.16	-	-	Аналитический	0.10	-
129	515783.93	2213578.30	-	-	Аналитический	0.10	-
130	515864.26	2213656.87	-	-	Аналитический	0.10	-
131	515896.53	2213685.26	-	-	Аналитический	0.10	-
132	515953.88	2213733.67	-	-	Аналитический	0.10	-
133	515986.83	2213759.69	-	-	Аналитический	0.10	-
134	516094.98	2213850.66	-	-	Аналитический	0.10	-
135	516149.71	2213898.22	-	-	Аналитический	0.10	-
136	516176.99	2213918.88	-	-	Аналитический	0.10	-
137	516226.10	2213953.75	-	-	Аналитический	0.10	-
138	516274.31	2213985.86	-	-	Аналитический	0.10	-
139	516321.96	2214016.48	-	-	Аналитический	0.10	-

1	2	3	4	5	6	7	8
140	516400.66	2214068.14	-	-	Аналитический	0.10	-
141	516413.91	2214073.05	-	-	Аналитический	0.10	-
142	516418.20	2214068.06	-	-	Картометрический	1.00	-
143	516423.13	2214068.68	-	-	Картометрический	1.00	-
144	516518.45	2213929.08	-	-	Картометрический	1.00	-
145	516523.69	2213921.60	-	-	Картометрический	1.00	-
146	516528.14	2213922.03	-	-	Картометрический	1.00	-
1	516533.17	2213925.60	-	-	Картометрический	1.00	-
3.Сведения о характерных точках части (частей) границы объекта							
Часть №							
-	-	-	-	-	-	-	-

».

Приложение № 6
к приказу министерства
архитектуры и градостроительства
Воронежской области
от 18.09.2025 № 45-01-04/504

«ГРАФИЧЕСКОЕ ОПИСАНИЕ

местоположения границ

Зона сельскохозяйственного использования в границах населенного пункта
деревни Буравцовка - СХ1/1

(наименование объекта, местоположение границ которого описано
(далее - объект)

Раздел 1

Сведения об объекте

Сведения об объекте		
№ п/п	Характеристики объекта	Описание характеристик
1	2	3
1	Местоположение объекта	Воронежская область, Эртильский муниципальный район, Буравцовское сельское поселение, деревня Буравцовка
2	Площадь объекта ± величина погрешности определения площади ($P \pm \Delta P$)	-
3	Иные характеристики объекта	-

Раздел 2

Сведения о местоположении границ объекта					
1. Система координат: -					
2. Сведения о характерных точках границ объекта					
Обозначение характерных точек границ	Координаты, м		Метод определения координат характерной точки	Средняя квадратическая погрешность положения характерной точки (Mt), м	Описание обозначения точки на местности (при наличии)
	X	Y			
1	2	3	4	5	6
-	-	-	-	-	-
3. Сведения о характерных точках части (частей) границы объекта					
Обозначение характерных точек части границы	Координаты, м		Метод определения координат характерной точки	Средняя квадратическая погрешность положения характерной точки (Mt), м	Описание обозначения точки на местности (при наличии)
	X	Y			
1	2	3	4	5	6
Часть №					
-	-	-	-	-	-

Раздел 3

Сведения о местоположении измененных (уточненных) границ объекта							
1. Система координат: МСК - 36, зона 2							
2. Сведения о характерных точках границ объекта							
Обозначение характерных точек границ	Существующие координаты, м		Измененные (уточненные) координаты, м		Метод определения координат характерной точки	Средняя квадратическая погрешность положения характерной точки (Mt), м	Описание обозначения точки на местности (при наличии)
	X	Y	X	Y			
1	2	3	4	5	6	7	8
1	516304.59	2214231.04	-	-	Картометрический	1.00	-
2	-	-	516225.94	2214336.09	Картометрический	1.00	-
3	-	-	516196.72	2214325.64	Картометрический	1.00	-
4	515855.98	2214203.86	-	-	Картометрический	1.00	-
5	515819.64	2214194.77	-	-	Картометрический	1.00	-
6	515845.44	2214098.82	-	-	Картометрический	1.00	-
7	515927.62	2214123.15	-	-	Картометрический	1.00	-
8	516001.60	2214154.10	-	-	Картометрический	1.00	-
9	516072.02	2214181.12	-	-	Картометрический	1.00	-
10	516088.07	2214188.34	-	-	Картометрический	1.00	-
11	516104.75	2214195.84	-	-	Картометрический	1.00	-
12	516145.14	2214209.53	-	-	Картометрический	1.00	-
13	516210.19	2214232.49	-	-	Картометрический	1.00	-
14	516259.77	2214253.51	-	-	Картометрический	1.00	-
15	516288.14	2214209.70	-	-	Картометрический	1.00	-
16	516297.33	2214216.69	-	-	Картометрический	1.00	-
17	516301.08	2214220.64	-	-	Картометрический	1.00	-
18	516302.15	2214223.50	-	-	Картометрический	1.00	-
19	516302.51	2214227.02	-	-	Картометрический	1.00	-
1	516304.59	2214231.04	-	-	Картометрический	1.00	-
20	515515.55	2213643.08	-	-	Картометрический	1.00	-
21	515508.87	2213643.04	-	-	Картометрический	1.00	-
22	515317.06	2213538.50	-	-	Картометрический	1.00	-
23	515251.68	2213651.94	-	-	Картометрический	1.00	-
24	515217.25	2213641.86	-	-	Картометрический	1.00	-
25	515189.39	2213701.68	-	-	Картометрический	1.00	-
26	515179.35	2213696.53	-	-	Картометрический	1.00	-
27	514994.05	2213606.56	-	-	Картометрический	1.00	-
28	514831.54	2213528.45	-	-	Картометрический	1.00	-
29	514724.26	2213487.11	-	-	Картометрический	1.00	-
30	-	-	514691.55	2213476.45	Картометрический	1.00	-
31	514740.54	2213365.40	-	-	Картометрический	1.00	-
32	514834.11	2213230.53	-	-	Картометрический	1.00	-
33	514880.34	2213232.55	-	-	Картометрический	1.00	-
34	514920.37	2213238.78	-	-	Картометрический	1.00	-
35	515011.35	2213279.52	-	-	Картометрический	1.00	-

1	2	3	4	5	6	7	8
36	515075.00	2213303.73	-	-	Картометрический	1.00	-
37	515093.24	2213302.80	-	-	Картометрический	1.00	-
38	515119.66	2213314.30	-	-	Картометрический	1.00	-
39	515147.18	2213323.34	-	-	Картометрический	1.00	-
40	515304.36	2213397.42	-	-	Картометрический	1.00	-
41	515386.25	2213463.32	-	-	Картометрический	1.00	-
42	515499.97	2213539.83	-	-	Картометрический	1.00	-
43	515524.04	2213597.88	-	-	Картометрический	1.00	-
20	515515.55	2213643.08	-	-	Картометрический	1.00	-
44	-	-	515008.82	2213107.21	Аналитический	0.10	-
45	-	-	515007.47	2213111.16	Аналитический	0.10	-
46	-	-	514993.21	2213103.49	Картометрический	1.00	-
47	-	-	514984.16	2213098.05	Картометрический	1.00	-
48	514968.03	2213096.68	-	-	Картометрический	1.00	-
49	514908.74	2213137.26	-	-	Картометрический	1.00	-
50	514883.75	2213170.03	-	-	Картометрический	1.00	-
51	514845.55	2213152.38	-	-	Картометрический	1.00	-
52	-	-	514946.79	2213066.71	Картометрический	1.00	-
53	-	-	514949.74	2213064.37	Картометрический	1.00	-
54	-	-	514953.50	2213061.19	Картометрический	1.00	-
55	514960.33	2213055.46	-	-	Картометрический	1.00	-
56	514961.03	2213058.00	-	-	Картометрический	1.00	-
57	514972.77	2213076.27	-	-	Картометрический	1.00	-
58	-	-	514993.89	2213091.53	Картометрический	1.00	-
59	-	-	514995.81	2213099.27	Картометрический	1.00	-
44	-	-	515008.82	2213107.21	Аналитический	0.10	-
3. Сведения о характерных точках части (частей) границы объекта							
Часть №							
-	-	-	-	-	-	-	-

Приложение № 7
к приказу министерства
архитектуры и градостроительства
Воронежской области
от 18.09.2025 № 45-01-04/504

«ГРАФИЧЕСКОЕ ОПИСАНИЕ

местоположение границ

Зона рекреационного назначения-объектов отдыха деревни Буравцовка - Р1/1

(наименование объекта, местоположение границ которого описано
(далее - объект)

Раздел 1

Сведения об объекте		
№ п/п	Характеристики объекта	Описание характеристик
1	2	3
1	Местоположение объекта	Воронежская область, Эртильский муниципальный район, Буравцовское сельское поселение, деревня Буравцовка
2	Площадь объекта ± величина погрешности определения площади ($P \pm \Delta P$)	-
3	Иные характеристики объекта	-

Раздел 2

Сведения о местоположении границ объекта					
1. Система координат: МСК - 36, зона 2					
2. Сведения о характерных точках границ объекта					
Обозначение характерных точек границ	Координаты, м		Метод определения координат характерной точки	Средняя квадратическая погрешность положения характерной точки (Mt), м	Описание обозначения точки на местности (при наличии)
	X	Y			
1	2	3	4	5	6
1	515855.34	2213963.81	Картометрический	1.00	-
2	515827.79	2214060.41	Картометрический	1.00	-
3	515732.16	2214031.12	Картометрический	1.00	-
4	515759.49	2213932.5	Картометрический	1.00	-
5	515792.22	2213943.58	Картометрический	1.00	-
6	515837.22	2213957.79	Картометрический	1.00	-
1	515855.34	2213963.81	Картометрический	1.00	-
3. Сведения о характерных точках части (частей) границы объекта					
Обозначение характерных точек части границы	Координаты, м		Метод определения координат характерной точки	Средняя квадратическая погрешность положения характерной точки (Mt), м	Описание обозначения точки на местности (при наличии)
	X	Y			
1	2	3	4	5	6
Часть №					
-	-	-	-	-	-

Раздел 3

Сведения о местоположении измененных (уточненных) границ объекта							
1. Система координат: -							
2. Сведения о характерных точках границ объекта							
Обозначение характерных точек границ	Существующие координаты, м		Измененные (уточненные) координаты, м		Метод определения координат характерной точки	Средняя квадратическая погрешность положения характерной точки (Mt), м	Описание обозначения точки на местности (при наличии)
	X	Y	X	Y			
1	2	3	4	5	6	7	8
-	-	-	-	-	-	-	-
3. Сведения о характерных точках части (частей) границы объекта							
Часть №							
-	-	-	-	-	-	-	-

».

Приложение № 8
к приказу министерства
архитектуры и градостроительства
Воронежской области
от 18.09.2025 № 45-01-04/504

«ГРАФИЧЕСКОЕ ОПИСАНИЕ

местоположение границ
Зона ритуальных объектов деревни Буравцовка - СН1/1

(наименование объекта, местоположение границ которого описано
(далее - объект)

Раздел 1

Сведения об объекте		
№ п/п	Характеристики объекта	Описание характеристик
1	2	3
1	Местоположение объекта	Воронежская область, Эртильский муниципальный район, Буравцовское сельское поселение, деревня Буравцовка
2	Площадь объекта ± величина погрешности определения площади ($P \pm \Delta P$)	-
3	Иные характеристики объекта	-

Раздел 2

Сведения о местоположении границ объекта					
1. Система координат: МСК - 36, зона 2					
2. Сведения о характерных точках границ объекта					
Обозначение характерных точек границ	Координаты, м		Метод определения координат характерной точки	Средняя квадратическая погрешность положения характерной точки (Mt), м	Описание обозначения точки на местности (при наличии)
	X	Y			
1	2	3	4	5	6
1	516530.17	2214152.03	Картометрический	1.00	-
2	516510.34	2214181.90	Картометрический	1.00	-
3	516479.19	2214205.78	Картометрический	1.00	-
4	516449.02	2214186.04	Картометрический	1.00	-
5	516442.47	2214183.21	Картометрический	1.00	-
6	516484.64	2214122.11	Картометрический	1.00	-
1	516530.17	2214152.03	Картометрический	1.00	-
3. Сведения о характерных точках части (частей) границы объекта					
Обозначение характерных точек части границы	Координаты, м		Метод определения координат характерной точки	Средняя квадратическая погрешность положения характерной точки (Mt), м	Описание обозначения точки на местности (при наличии)
	X	Y			
1	2	3	4	5	6
Часть №					
-	-	-	-	-	-

Раздел 3

Сведения о местоположении измененных (уточненных) границ объекта							
1. Система координат: -							
2. Сведения о характерных точках границ объекта							
Обозначение характерных точек границ	Существующие координаты, м		Измененные (уточненные) координаты, м		Метод определения координат характерной точки	Средняя квадратическая погрешность положения характерной точки (Mt), м	Описание обозначения точки на местности (при наличии)
	X	Y	X	Y			
1	2	3	4	5	6	7	8
-	-	-	-	-	-	-	-
3. Сведения о характерных точках части (частей) границы объекта							
Часть №							
-	-	-	-	-	-	-	-

».

Приложение № 9
к приказу министерства
архитектуры и градостроительства
Воронежской области
от 18.09.2025 № 45-01-04/504

«ГРАФИЧЕСКОЕ ОПИСАНИЕ

местоположения границ

Зона застройки индивидуальными жилыми домами
посёлка Малореченский 2-й - Ж1/4

(наименование объекта, местоположение границ которого описано
(далее - объект)

Раздел 1

Сведения об объекте		
№ п/п	Характеристики объекта	Описание характеристик
1	2	3
1	Местоположение объекта	Воронежская область, Эртильский муниципальный район, Буравцовское сельское поселение, посёлок Малореченский 2-й
2	Площадь объекта ± величина погрешности определения площади ($P \pm \Delta P$)	-
3	Иные характеристики объекта	-

Раздел 2

Сведения о местоположении границ объекта					
1. Система координат: -					
2. Сведения о характерных точках границ объекта					
Обозначение характерных точек границ	Координаты, м		Метод определения координат характерной точки	Средняя квадратическая погрешность положения характерной точки (Mt), м	Описание обозначения точки на местности (при наличии)
	X	Y			
1	2	3	4	5	6
-	-	-	-	-	-
3. Сведения о характерных точках части (частей) границы объекта					
Обозначение характерных точек части границы	Координаты, м		Метод определения координат характерной точки	Средняя квадратическая погрешность положения характерной точки (Mt), м	Описание обозначения точки на местности (при наличии)
	X	Y			
1	2	3	4	5	6
Часть №					
-	-	-	-	-	-

Раздел 3

Сведения о местоположении измененных (уточненных) границ объекта							
1. Система координат: МСК - 36, зона 2							
2. Сведения о характерных точках границ объекта							
Обозначение характерных точек границ	Существующие координаты, м		Измененные (уточненные) координаты, м		Метод определения координат характерной точки	Средняя квадратическая погрешность положения характерной точки (Mt), м	Описание обозначения точки на местности (при наличии)
	X	Y	X	Y			
1	2	3	4	5	6	7	8
1	514953.50	2213061.19	-	-	Картометрический	1.00	-
2	514949.74	2213064.37	-	-	Картометрический	1.00	-
3	514946.79	2213066.71	-	-	Картометрический	1.00	-
4	-	-	514845.55	2213152.38	Картометрический	1.00	-
5	-	-	514803.26	2213189.17	Картометрический	1.00	-
6	-	-	514777.36	2213165.38	Картометрический	1.00	-
7	-	-	514767.36	2213134.75	Картометрический	1.00	-
8	514766.64	2213070.49	-	-	Картометрический	1.00	-
9	514752.67	2213050.15	-	-	Картометрический	1.00	-
10	514741.07	2213044.55	-	-	Картометрический	1.00	-
11	514635.56	2212915.53	-	-	Картометрический	1.00	-
12	514625.59	2212906.36	-	-	Картометрический	1.00	-
13	514720.19	2212807.98	-	-	Картометрический	1.00	-
14	514733.92	2212807.34	-	-	Картометрический	1.00	-
15	514803.43	2212748.45	-	-	Картометрический	1.00	-
16	514840.00	2212845.36	-	-	Картометрический	1.00	-
17	514875.12	2212903.37	-	-	Картометрический	1.00	-
18	514910.87	2212967.18	-	-	Картометрический	1.00	-
19	514924.97	2212989.34	-	-	Картометрический	1.00	-
20	514951.61	2213056.43	-	-	Картометрический	1.00	-
1	514953.50	2213061.19	-	-	Картометрический	1.00	-
21	514391.08	2212929.26	-	-	Картометрический	1.00	-
22	514266.41	2213110.15	-	-	Картометрический	1.00	-
23	514204.69	2213190.03	-	-	Картометрический	1.00	-
24	514128.59	2213313.46	-	-	Картометрический	1.00	-
25	514072.18	2213397.90	-	-	Картометрический	1.00	-
26	513753.38	2213387.30	-	-	Картометрический	1.00	-
27	513773.90	2213266.89	-	-	Картометрический	1.00	-
28	513781.28	2213223.54	-	-	Картометрический	1.00	-
29	513705.29	2213196.47	-	-	Картометрический	1.00	-
30	513683.71	2213185.11	-	-	Картометрический	1.00	-
31	513668.19	2213167.32	-	-	Картометрический	1.00	-
32	513664.40	2213148.01	-	-	Картометрический	1.00	-
33	513678.03	2213089.70	-	-	Картометрический	1.00	-
34	513758.30	2212914.40	-	-	Картометрический	1.00	-
35	513777.23	2212884.49	-	-	Картометрический	1.00	-

1	2	3	4	5	6	7	8
36	513869.62	2212765.98	-	-	Картометрический	1.00	-
37	514091.49	2212581.97	-	-	Картометрический	1.00	-
38	514188.79	2212613.02	-	-	Картометрический	1.00	-
39	514217.57	2212689.50	-	-	Картометрический	1.00	-
40	514311.09	2212769.77	-	-	Картометрический	1.00	-
41	514320.01	2212827.66	-	-	Картометрический	1.00	-
42	514359.62	2212891.04	-	-	Картометрический	1.00	-
21	514391.08	2212929.26	-	-	Картометрический	1.00	-
43	514210.78	2212697.20	-	-	Картометрический	1.00	-
44	514214.91	2212703.19	-	-	Картометрический	1.00	-
45	514215.58	2212709.32	-	-	Картометрический	1.00	-
46	514213.71	2212718.11	-	-	Картометрический	1.00	-
47	514206.84	2212732.97	-	-	Картометрический	1.00	-
48	514198.42	2212743.40	-	-	Картометрический	1.00	-
49	514162.45	2212778.11	-	-	Картометрический	1.00	-
50	514142.15	2212801.00	-	-	Картометрический	1.00	-
51	514106.92	2212861.80	-	-	Картометрический	1.00	-
52	514101.45	2212874.15	-	-	Картометрический	1.00	-
53	514056.78	2212940.65	-	-	Картометрический	1.00	-
54	514021.03	2213002.16	-	-	Картометрический	1.00	-
55	514012.56	2213011.29	-	-	Картометрический	1.00	-
56	513995.34	2213021.83	-	-	Картометрический	1.00	-
57	513984.60	2213032.03	-	-	Картометрический	1.00	-
58	513937.43	2213103.11	-	-	Картометрический	1.00	-
59	513922.83	2213129.86	-	-	Картометрический	1.00	-
60	513933.85	2213054.36	-	-	Картометрический	1.00	-
61	513934.69	2213038.50	-	-	Картометрический	1.00	-
62	513937.39	2213026.83	-	-	Картометрический	1.00	-
63	513973.56	2212986.33	-	-	Картометрический	1.00	-
64	513983.90	2212971.95	-	-	Картометрический	1.00	-
65	514023.60	2212877.60	-	-	Картометрический	1.00	-
66	514036.57	2212845.72	-	-	Картометрический	1.00	-
67	514042.66	2212837.06	-	-	Картометрический	1.00	-
68	514073.55	2212810.51	-	-	Картометрический	1.00	-
69	514135.48	2212742.56	-	-	Картометрический	1.00	-
70	514155.34	2212715.57	-	-	Картометрический	1.00	-
71	514165.48	2212703.86	-	-	Картометрический	1.00	-
72	514175.16	2212697.49	-	-	Картометрический	1.00	-
73	514187.03	2212692.93	-	-	Картометрический	1.00	-
74	514196.42	2212691.36	-	-	Картометрический	1.00	-
75	514205.55	2212693.61	-	-	Картометрический	1.00	-
43	514210.78	2212697.20	-	-	Картометрический	1.00	-
3.Сведения о характерных точках части (частей) границы объекта							
Часть №							
-	-	-	-	-	-	-	-

Приложение № 10
к приказу министерства
архитектуры и градостроительства
Воронежской области
от 18.09.2025 № 45-01-04/504

«ГРАФИЧЕСКОЕ ОПИСАНИЕ

местоположения границ

Зона сельскохозяйственного использования в границах населенного пункта
посёлка Малореченский 2-й - СХ1/4

(наименование объекта, местоположение границ которого описано
(далее - объект)

Раздел 1

Сведения об объекте		
№ п/п	Характеристики объекта	Описание характеристик
1	2	3
1	Местоположение объекта	Воронежская область, Эртильский муниципальный район, Буравцовское сельское поселение, посёлок Малореченский 2-й
2	Площадь объекта \pm величина погрешности определения площади ($P \pm \Delta P$)	-
3	Иные характеристики объекта	-

Раздел 2

Сведения о местоположении границ объекта					
1. Система координат: -					
2. Сведения о характерных точках границ объекта					
Обозначение характерных точек границ	Координаты, м		Метод определения координат характерной точки	Средняя квадратическая погрешность положения характерной точки (Mt), м	Описание обозначения точки на местности (при наличии)
	X	Y			
1	2	3	4	5	6
-	-	-	-	-	-
3. Сведения о характерных точках части (частей) границы объекта					
Обозначение характерных точек части границы	Координаты, м		Метод определения координат характерной точки	Средняя квадратическая погрешность положения характерной точки (Mt), м	Описание обозначения точки на местности (при наличии)
	X	Y			
1	2	3	4	5	6
Часть №					
-	-	-	-	-	-

Раздел 3

Сведения о местоположении измененных (уточненных) границ объекта							
1. Система координат: МСК - 36, зона 2							
2. Сведения о характерных точках границ объекта							
Обозначение характерных точек границ	Существующие координаты, м		Измененные (уточненные) координаты, м		Метод определения координат характерной точки	Средняя квадратическая погрешность положения характерной точки (Mt), м	Описание обозначения точки на местности (при наличии)
	X	Y	X	Y			
1	2	3	4	5	6	7	8
1	514803.43	2212748.45	-	-	Картометрический	1.00	-
2	514733.92	2212807.34	-	-	Картометрический	1.00	-
3	514720.19	2212807.98	-	-	Картометрический	1.00	-
4	514625.59	2212906.36	-	-	Картометрический	1.00	-
5	514546.21	2212833.37	-	-	Картометрический	1.00	-
6	514436.03	2212864.04	-	-	Картометрический	1.00	-
7	514391.08	2212929.26	-	-	Картометрический	1.00	-
8	514359.62	2212891.04	-	-	Картометрический	1.00	-
9	514320.01	2212827.66	-	-	Картометрический	1.00	-
10	514311.09	2212769.77	-	-	Картометрический	1.00	-
11	514335.23	2212769.10	-	-	Картометрический	1.00	-
12	514328.40	2212788.67	-	-	Картометрический	1.00	-
13	514329.93	2212790.49	-	-	Картометрический	1.00	-
14	514336.25	2212791.98	-	-	Картометрический	1.00	-
15	514347.17	2212787.50	-	-	Картометрический	1.00	-
16	514348.03	2212775.32	-	-	Картометрический	1.00	-
17	-	-	514349.99	2212768.63	Картометрический	1.00	-
18	514369.49	2212768.43	-	-	Картометрический	1.00	-
19	514380.18	2212777.95	-	-	Картометрический	1.00	-
20	514396.55	2212782.90	-	-	Картометрический	1.00	-
21	514511.09	2212783.65	-	-	Картометрический	1.00	-
22	514577.61	2212748.07	-	-	Картометрический	1.00	-
23	514607.37	2212723.64	-	-	Картометрический	1.00	-
24	514660.07	2212691.46	-	-	Картометрический	1.00	-
25	514762.43	2212586.57	-	-	Картометрический	1.00	-
26	514769.68	2212622.52	-	-	Картометрический	1.00	-
27	514783.61	2212654.88	-	-	Картометрический	1.00	-
28	514784.37	2212686.29	-	-	Картометрический	1.00	-
29	514789.16	2212726.66	-	-	Картометрический	1.00	-
1	514803.43	2212748.45	-	-	Картометрический	1.00	-
30	514214.91	2212703.19	-	-	Картометрический	1.00	-
31	514215.58	2212709.32	-	-	Картометрический	1.00	-
32	514213.71	2212718.11	-	-	Картометрический	1.00	-
33	514206.84	2212732.97	-	-	Картометрический	1.00	-
34	514198.42	2212743.40	-	-	Картометрический	1.00	-
35	514162.45	2212778.11	-	-	Картометрический	1.00	-

1	2	3	4	5	6	7	8
36	514142.15	2212801.00	-	-	Картометрический	1.00	-
37	514106.92	2212861.80	-	-	Картометрический	1.00	-
38	514101.45	2212874.15	-	-	Картометрический	1.00	-
39	514056.78	2212940.65	-	-	Картометрический	1.00	-
40	514021.03	2213002.16	-	-	Картометрический	1.00	-
41	514012.56	2213011.29	-	-	Картометрический	1.00	-
42	513995.34	2213021.83	-	-	Картометрический	1.00	-
43	513984.60	2213032.03	-	-	Картометрический	1.00	-
44	513937.43	2213103.11	-	-	Картометрический	1.00	-
45	513922.83	2213129.86	-	-	Картометрический	1.00	-
46	513933.85	2213054.36	-	-	Картометрический	1.00	-
47	513934.69	2213038.50	-	-	Картометрический	1.00	-
48	513937.39	2213026.83	-	-	Картометрический	1.00	-
49	513973.56	2212986.33	-	-	Картометрический	1.00	-
50	513983.90	2212971.95	-	-	Картометрический	1.00	-
51	514023.60	2212877.60	-	-	Картометрический	1.00	-
52	514036.57	2212845.72	-	-	Картометрический	1.00	-
53	514042.66	2212837.06	-	-	Картометрический	1.00	-
54	514073.55	2212810.51	-	-	Картометрический	1.00	-
55	514135.48	2212742.56	-	-	Картометрический	1.00	-
56	514155.34	2212715.57	-	-	Картометрический	1.00	-
57	514165.48	2212703.86	-	-	Картометрический	1.00	-
58	514175.16	2212697.49	-	-	Картометрический	1.00	-
59	514187.03	2212692.93	-	-	Картометрический	1.00	-
60	514196.42	2212691.36	-	-	Картометрический	1.00	-
61	514205.55	2212693.61	-	-	Картометрический	1.00	-
62	514210.78	2212697.20	-	-	Картометрический	1.00	-
30	514214.91	2212703.19	-	-	Картометрический	1.00	-

3. Сведения о характерных точках части (частей) границы объекта

Часть №

-	-	-	-	-	-	-	-
---	---	---	---	---	---	---	---

».

Приложение № 11
к приказу министерства
архитектуры и градостроительства
Воронежской области
от 18.09.2025 № 45-01-04/504

«ГРАФИЧЕСКОЕ ОПИСАНИЕ

местоположение границ
Зона ритуальных объектов посёлка Малореченский 2-й - СН1/4

(наименование объекта, местоположение границ которого описано
(далее - объект)

Раздел 1

Сведения об объекте		
№ п/п	Характеристики объекта	Описание характеристик
1	2	3
1	Местоположение объекта	Воронежская область, Эртильский муниципальный район, Буравцовское сельское поселение, посёлок Малореченский 2-й
2	Площадь объекта ± величина погрешности определения площади ($P \pm \Delta P$)	-
3	Иные характеристики объекта	-

Раздел 2

Сведения о местоположении границ объекта					
1. Система координат: МСК - 36, зона 2					
2. Сведения о характерных точках границ объекта					
Обозначение характерных точек границ	Координаты, м		Метод определения координат характерной точки	Средняя квадратическая погрешность положения характерной точки (Mt), м	Описание обозначения точки на местности (при наличии)
	X	Y			
1	2	3	4	5	6
1	513316.62	2212458.81	Картометрический	1.00	-
2	513282.64	2212555.94	Картометрический	1.00	-
3	513178.26	2212530.37	Картометрический	1.00	-
4	513215.18	2212428.07	Картометрический	1.00	-
1	513316.62	2212458.81	Картометрический	1.00	-
3. Сведения о характерных точках части (частей) границы объекта					
Обозначение характерных точек части границы	Координаты, м		Метод определения координат характерной точки	Средняя квадратическая погрешность положения характерной точки (Mt), м	Описание обозначения точки на местности (при наличии)
	X	Y			
1	2	3	4	5	6
Часть №					
-	-	-	-	-	-

Раздел 3

Сведения о местоположении измененных (уточненных) границ объекта							
1. Система координат: -							
2. Сведения о характерных точках границ объекта							
Обозначение характерных точек границ	Существующие координаты, м		Измененные (уточненные) координаты, м		Метод определения координат характерной точки	Средняя квадратическая погрешность положения характерной точки (Mt), м	Описание обозначения точки на местности (при наличии)
	X	Y	X	Y			
1	2	3	4	5	6	7	8
-	-	-	-	-	-	-	-
3. Сведения о характерных точках части (частей) границы объекта							
Часть №							
-	-	-	-	-	-	-	-

».

Приложение № 12
к приказу министерства
архитектуры и градостроительства
Воронежской области
от 18.09.2025 № 45-01-04/504

«ГРАФИЧЕСКОЕ ОПИСАНИЕ

местоположения границ

Зона застройки индивидуальными жилыми домами посёлка Садовский - Ж1/5

(наименование объекта, местоположение границ которого описано
(далее - объект)

Раздел 1

Сведения об объекте		
№ п/п	Характеристики объекта	Описание характеристик
1	2	3
1	Местоположение объекта	Воронежская область, Эртильский муниципальный район, Буравцовское сельское поселение, посёлок Садовский
2	Площадь объекта ± величина погрешности определения площади ($P \pm \Delta P$)	-
3	Иные характеристики объекта	-

Раздел 2

Сведения о местоположении границ объекта					
1. Система координат: -					
2. Сведения о характерных точках границ объекта					
Обозначение характерных точек границ	Координаты, м		Метод определения координат характерной точки	Средняя квадратическая погрешность положения характерной точки (Mt), м	Описание обозначения точки на местности (при наличии)
	X	Y			
1	2	3	4	5	6
-	-	-	-	-	-
3. Сведения о характерных точках части (частей) границы объекта					
Обозначение характерных точек части границы	Координаты, м		Метод определения координат характерной точки	Средняя квадратическая погрешность положения характерной точки (Mt), м	Описание обозначения точки на местности (при наличии)
	X	Y			
1	2	3	4	5	6
Часть №					
-	-	-	-	-	-

Раздел 3

Сведения о местоположении измененных (уточненных) границ объекта							
1. Система координат: МСК - 36, зона 2							
2. Сведения о характерных точках границ объекта							
Обозначение характерных точек границ	Существующие координаты, м		Измененные (уточненные) координаты, м		Метод определения координат характерной точки	Средняя квадрати- ческая погрешность положения характерной точки (Mt), м	Описание обозначения точки на местности (при наличии)
	X	Y	X	Y			
1	2	3	4	5	6	7	8
1	-	-	514701.60	2212322.32	Картометрический	1.00	-
2	-	-	514715.23	2212412.33	Картометрический	1.00	-
3	514632.53	2212494.74	-	-	Картометрический	1.00	-
4	514471.57	2212483.04	-	-	Картометрический	1.00	-
5	514331.10	2212457.87	-	-	Картометрический	1.00	-
6	514351.58	2212288.71	-	-	Картометрический	1.00	-
1	-	-	514701.60	2212322.32	Картометрический	1.00	-
3. Сведения о характерных точках части (частей) границы объекта							
Часть №							
-	-	-	-	-	-	-	-

».

Приложение № 13
к приказу министерства
архитектуры и градостроительства
Воронежской области
от 18.09.2025 № 45-01-04/504

«ГРАФИЧЕСКОЕ ОПИСАНИЕ

местоположения границ

Зона улиц, дорог, инженерной и транспортной инфраструктуры
за границами населенных пунктов - ИТ1

(наименование объекта, местоположение границ которого описано
(далее - объект)

Раздел 1

Сведения об объекте		
№ п/п	Характеристики объекта	Описание характеристик
1	2	3
1	Местоположение объекта	Воронежская область, Эртильский муниципальный район, Буравцовское сельское поселение
2	Площадь объекта ± величина погрешности определения площади ($P \pm \Delta P$)	-
3	Иные характеристики объекта	-

Раздел 2

Сведения о местоположении границ объекта					
1. Система координат: -					
2. Сведения о характерных точках границ объекта					
Обозначение характерных точек границ	Координаты, м		Метод определения координат характерной точки	Средняя квадратическая погрешность положения характерной точки (Mt), м	Описание обозначения точки на местности (при наличии)
	X	Y			
1	2	3	4	5	6
-	-	-	-	-	-
3. Сведения о характерных точках части (частей) границы объекта					
Обозначение характерных точек части границы	Координаты, м		Метод определения координат характерной точки	Средняя квадратическая погрешность положения характерной точки (Mt), м	Описание обозначения точки на местности (при наличии)
	X	Y			
1	2	3	4	5	6
Часть №					
-	-	-	-	-	-

Раздел 3

Сведения о местоположении измененных (уточненных) границ объекта							
1. Система координат: МСК - 36, зона 2							
2. Сведения о характерных точках границ объекта							
Обозначение характерных точек границ	Существующие координаты, м		Измененные (уточненные) координаты, м		Метод определения координат характерной точки	Средняя квадратическая погрешность положения характерной точки (Mt), м	Описание обозначения точки на местности (при наличии)
	X	Y	X	Y			
1	2	3	4	5	6	7	8
1	521637.39	2208810.35	-	-	Картометрический	1.00	-
2	521637.26	2208822.50	-	-	Картометрический	1.00	-
3	521637.14	2208834.51	-	-	Картометрический	1.00	-
4	521260.16	2209007.42	-	-	Картометрический	1.00	-
5	521237.55	2209018.29	-	-	Картометрический	1.00	-
6	520517.89	2209348.64	-	-	Картометрический	1.00	-
7	520513.66	2209355.08	-	-	Картометрический	1.00	-
8	520499.76	2209359.39	-	-	Картометрический	1.00	-
9	520496.41	2209356.71	-	-	Картометрический	1.00	-
10	520447.96	2209370.62	-	-	Картометрический	1.00	-
11	520368.54	2209381.69	-	-	Картометрический	1.00	-
12	520296.61	2209386.90	-	-	Картометрический	1.00	-
13	519933.56	2209389.47	-	-	Картометрический	1.00	-
14	519553.58	2209385.64	-	-	Картометрический	1.00	-
15	519552.22	2209388.58	-	-	Картометрический	1.00	-
16	519537.86	2209390.36	-	-	Картометрический	1.00	-
17	519534.68	2209385.32	-	-	Картометрический	1.00	-
18	519419.06	2209384.10	-	-	Картометрический	1.00	-
19	518910.88	2209380.36	-	-	Картометрический	1.00	-
20	518908.50	2209384.45	-	-	Картометрический	1.00	-
21	518895.58	2209383.91	-	-	Картометрический	1.00	-
22	518892.67	2209377.65	-	-	Картометрический	1.00	-
23	518713.83	2209377.39	-	-	Картометрический	1.00	-
24	518614.48	2209376.91	-	-	Картометрический	1.00	-
25	518366.34	2209374.93	-	-	Картометрический	1.00	-
26	517637.72	2209372.47	-	-	Картометрический	1.00	-
27	517637.98	2209368.05	-	-	Картометрический	1.00	-
28	517638.23	2209363.81	-	-	Картометрический	1.00	-
29	517677.82	2209363.96	-	-	Картометрический	1.00	-
30	517777.82	2209364.35	-	-	Картометрический	1.00	-
31	517877.82	2209364.73	-	-	Картометрический	1.00	-
32	517977.82	2209365.12	-	-	Картометрический	1.00	-
33	518077.82	2209365.51	-	-	Картометрический	1.00	-
34	518177.82	2209365.89	-	-	Картометрический	1.00	-
35	518277.81	2209366.28	-	-	Картометрический	1.00	-
36	518377.81	2209366.74	-	-	Картометрический	1.00	-
37	518477.81	2209367.60	-	-	Картометрический	1.00	-

1	2	3	4	5	6	7	8
38	518577.80	2209368.46	-	-	Картометрический	1.00	-
39	518611.54	2209368.75	-	-	Картометрический	1.00	-
40	518677.80	2209369.03	-	-	Картометрический	1.00	-
41	518726.66	2209369.06	-	-	Картометрический	1.00	-
42	518726.93	2209354.16	-	-	Картометрический	1.00	-
43	518730.72	2209358.15	-	-	Картометрический	1.00	-
44	518895.54	2209358.20	-	-	Картометрический	1.00	-
45	519419.13	2209362.45	-	-	Картометрический	1.00	-
46	519533.50	2209363.84	-	-	Картометрический	1.00	-
47	519534.10	2209362.13	-	-	Картометрический	1.00	-
48	519551.42	2209361.08	-	-	Картометрический	1.00	-
49	519553.31	2209364.25	-	-	Картометрический	1.00	-
50	519932.16	2209368.78	-	-	Картометрический	1.00	-
51	520294.46	2209365.53	-	-	Картометрический	1.00	-
52	520365.42	2209360.74	-	-	Картометрический	1.00	-
53	520444.46	2209349.34	-	-	Картометрический	1.00	-
54	520489.62	2209336.88	-	-	Картометрический	1.00	-
55	520490.94	2209333.57	-	-	Картометрический	1.00	-
56	520506.40	2209326.18	-	-	Картометрический	1.00	-
57	520510.21	2209328.31	-	-	Картометрический	1.00	-
58	521228.49	2208997.83	-	-	Картометрический	1.00	-
59	521252.12	2208987.27	-	-	Картометрический	1.00	-
1	521637.39	2208810.35	-	-	Картометрический	1.00	-
60	518521.94	2212752.41	-	-	Аналитический	0.50	-
61	518500.07	2212826.29	-	-	Аналитический	0.50	-
62	518483.73	2212875.33	-	-	Аналитический	0.50	-
63	518459.14	2212954.59	-	-	Аналитический	0.50	-
64	518454.59	2212967.15	-	-	Аналитический	0.50	-
65	518451.62	2212980.91	-	-	Аналитический	0.50	-
66	518452.67	2212986.77	-	-	Аналитический	0.50	-
67	518446.96	2213008.29	-	-	Аналитический	0.50	-
68	518444.59	2213005.76	-	-	Аналитический	0.50	-
69	518441.38	2213004.99	-	-	Аналитический	0.50	-
70	518438.46	2213005.68	-	-	Аналитический	0.50	-
71	518422.35	2213017.84	-	-	Аналитический	0.50	-
72	518400.44	2213038.43	-	-	Аналитический	0.50	-
73	518371.86	2213067.99	-	-	Аналитический	0.50	-
74	518360.31	2213082.04	-	-	Аналитический	0.50	-
75	518348.77	2213090.28	-	-	Аналитический	0.50	-
76	518328.13	2213110.42	-	-	Аналитический	0.50	-
77	518304.03	2213135.39	-	-	Аналитический	0.50	-
78	518280.86	2213156.90	-	-	Аналитический	0.50	-
79	518252.62	2213184.86	-	-	Аналитический	0.50	-
80	518218.20	2213220.36	-	-	Аналитический	0.50	-
81	518187.45	2213250.64	-	-	Аналитический	0.50	-
82	518165.41	2213273.28	-	-	Аналитический	0.50	-
83	518150.08	2213285.45	-	-	Аналитический	0.50	-
84	518137.63	2213292.96	-	-	Аналитический	0.50	-
85	518117.48	2213302.43	-	-	Аналитический	0.50	-
86	518084.72	2213314.42	-	-	Аналитический	0.50	-

1	2	3	4	5	6	7	8
87	518033.52	2213330.23	-	-	Аналитический	0.50	-
88	518008.23	2213337.32	-	-	Аналитический	0.50	-
89	517987.02	2213343.44	-	-	Аналитический	0.50	-
90	517973.73	2213347.93	-	-	Аналитический	0.50	-
91	517961.61	2213350.77	-	-	Аналитический	0.50	-
92	517950.11	2213354.10	-	-	Аналитический	0.50	-
93	517903.09	2213367.34	-	-	Аналитический	0.50	-
94	517857.00	2213381.41	-	-	Аналитический	0.50	-
95	517812.96	2213393.49	-	-	Аналитический	0.50	-
96	517759.13	2213409.42	-	-	Аналитический	0.50	-
97	517693.61	2213428.08	-	-	Аналитический	0.50	-
98	517640.40	2213443.59	-	-	Аналитический	0.50	-
99	517613.84	2213451.00	-	-	Аналитический	0.50	-
100	517602.95	2213455.14	-	-	Аналитический	0.50	-
101	517588.57	2213458.84	-	-	Аналитический	0.50	-
102	517556.17	2213469.74	-	-	Аналитический	0.50	-
103	517514.47	2213482.48	-	-	Аналитический	0.50	-
104	517461.41	2213498.17	-	-	Аналитический	0.50	-
105	517401.11	2213517.22	-	-	Аналитический	0.50	-
106	517360.14	2213530.24	-	-	Аналитический	0.50	-
107	517333.85	2213537.87	-	-	Аналитический	0.50	-
108	517318.26	2213543.62	-	-	Аналитический	0.50	-
109	517314.40	2213549.88	-	-	Аналитический	0.50	-
110	517303.62	2213552.47	-	-	Аналитический	0.50	-
111	517303.82	2213549.02	-	-	Аналитический	0.50	-
112	517302.31	2213548.16	-	-	Аналитический	0.50	-
113	517298.61	2213548.44	-	-	Аналитический	0.50	-
114	517279.76	2213554.62	-	-	Аналитический	0.50	-
115	517263.39	2213562.35	-	-	Аналитический	0.50	-
116	517251.27	2213563.94	-	-	Аналитический	0.50	-
117	517226.96	2213571.51	-	-	Аналитический	0.50	-
118	517191.58	2213581.63	-	-	Аналитический	0.50	-
119	517169.57	2213586.78	-	-	Аналитический	0.50	-
120	517139.19	2213594.37	-	-	Аналитический	0.50	-
121	517108.63	2213603.69	-	-	Аналитический	0.50	-
122	517076.22	2213610.43	-	-	Аналитический	0.50	-
123	517039.28	2213617.71	-	-	Аналитический	0.50	-
124	517012.41	2213621.66	-	-	Аналитический	0.50	-
125	516981.40	2213627.47	-	-	Аналитический	0.50	-
126	516951.49	2213630.94	-	-	Аналитический	0.50	-
127	516936.15	2213631.16	-	-	Аналитический	0.50	-
128	516929.37	2213633.04	-	-	Аналитический	0.50	-
129	516925.28	2213638.17	-	-	Аналитический	0.50	-
130	516912.45	2213638.01	-	-	Аналитический	0.50	-
131	516909.76	2213634.29	-	-	Аналитический	0.50	-
132	516905.88	2213632.75	-	-	Аналитический	0.50	-
133	516880.15	2213631.21	-	-	Аналитический	0.50	-
134	516851.41	2213629.64	-	-	Аналитический	0.50	-
135	516832.77	2213627.51	-	-	Аналитический	0.50	-
136	516820.83	2213625.38	-	-	Аналитический	0.50	-
137	516788.96	2213620.95	-	-	Аналитический	0.50	-

1	2	3	4	5	6	7	8
138	516755.62	2213615.04	-	-	Аналитический	0.50	-
139	516730.53	2213604.70	-	-	Аналитический	0.50	-
140	516669.12	2213576.17	-	-	Аналитический	0.50	-
141	516654.13	2213570.39	-	-	Аналитический	0.50	-
142	516648.99	2213569.25	-	-	Аналитический	0.50	-
143	516642.14	2213576.73	-	-	Аналитический	0.50	-
144	516636.14	2213578.27	-	-	Аналитический	0.50	-
145	516633.23	2213579.82	-	-	Аналитический	0.50	-
146	516619.61	2213725.48	-	-	Картометрический	1.00	-
147	516606.66	2213798.30	-	-	Картометрический	1.00	-
148	516597.66	2213827.87	-	-	Картометрический	1.00	-
149	516580.78	2213870.41	-	-	Картометрический	1.00	-
150	516562.55	2213901.14	-	-	Картометрический	1.00	-
151	516557.22	2213901.64	-	-	Картометрический	1.00	-
152	516552.37	2213898.00	-	-	Картометрический	1.00	-
153	516547.52	2213894.35	-	-	Картометрический	1.00	-
154	516546.24	2213889.17	-	-	Картометрический	1.00	-
155	516562.12	2213863.83	-	-	Картометрический	1.00	-
156	516581.14	2213819.27	-	-	Картометрический	1.00	-
157	516589.22	2213790.35	-	-	Картометрический	1.00	-
158	516601.68	2213718.48	-	-	Картометрический	1.00	-
159	516618.46	2213537.54	-	-	Картометрический	1.00	-
160	516634.07	2213365.85	-	-	Картометрический	1.00	-
161	516634.80	2213353.33	-	-	Картометрический	1.00	-
162	516659.33	2213093.19	-	-	Картометрический	1.00	-
163	516688.20	2212821.90	-	-	Картометрический	1.00	-
164	516735.23	2212417.74	-	-	Картометрический	1.00	-
165	516732.09	2212414.88	-	-	Картометрический	1.00	-
166	516731.93	2212399.15	-	-	Картометрический	1.00	-
167	516736.99	2212396.16	-	-	Картометрический	1.00	-
168	516774.32	2212085.79	-	-	Картометрический	1.00	-
169	516860.54	2211345.85	-	-	Картометрический	1.00	-
170	516869.29	2211283.38	-	-	Картометрический	1.00	-
171	516874.94	2211258.19	-	-	Картометрический	1.00	-
172	516880.10	2211241.77	-	-	Картометрический	1.00	-
173	516894.25	2211197.20	-	-	Картометрический	1.00	-
174	516994.11	2210923.08	-	-	Картометрический	1.00	-
175	517004.18	2210923.97	-	-	Картометрический	1.00	-
176	517014.63	2210924.72	-	-	Картометрический	1.00	-
177	516913.07	2211201.35	-	-	Картометрический	1.00	-
178	516898.33	2211245.51	-	-	Картометрический	1.00	-
179	516894.26	2211261.36	-	-	Картометрический	1.00	-
180	516888.51	2211286.36	-	-	Картометрический	1.00	-
181	516880.29	2211348.25	-	-	Картометрический	1.00	-
182	516793.21	2212087.68	-	-	Картометрический	1.00	-
183	516753.93	2212418.47	-	-	Картометрический	1.00	-
184	516706.35	2212827.31	-	-	Картометрический	1.00	-
185	516677.96	2213099.02	-	-	Картометрический	1.00	-
186	516652.21	2213370.47	-	-	Картометрический	1.00	-
187	516636.59	2213540.29	-	-	Картометрический	1.00	-
188	516639.38	2213542.62	-	-	Аналитический	0.50	-

1	2	3	4	5	6	7	8
189	516642.75	2213548.56	-	-	Аналитический	0.50	-
190	516757.62	2213599.54	-	-	Аналитический	0.50	-
191	516767.24	2213601.75	-	-	Аналитический	0.50	-
192	516795.67	2213606.58	-	-	Аналитический	0.50	-
193	516822.26	2213609.92	-	-	Аналитический	0.50	-
194	516836.30	2213611.51	-	-	Аналитический	0.50	-
195	516848.06	2213613.63	-	-	Аналитический	0.50	-
196	516896.89	2213617.68	-	-	Аналитический	0.50	-
197	516927.28	2213616.15	-	-	Аналитический	0.50	-
198	516975.30	2213612.07	-	-	Аналитический	0.50	-
199	517079.87	2213595.13	-	-	Аналитический	0.50	-
200	517276.32	2213541.25	-	-	Аналитический	0.50	-
201	517376.90	2213508.01	-	-	Аналитический	0.50	-
202	517404.29	2213498.65	-	-	Аналитический	0.50	-
203	517457.32	2213482.14	-	-	Аналитический	0.50	-
204	517514.02	2213465.89	-	-	Аналитический	0.50	-
205	517551.62	2213454.32	-	-	Аналитический	0.50	-
206	517579.00	2213447.27	-	-	Аналитический	0.50	-
207	517593.82	2213442.55	-	-	Аналитический	0.50	-
208	517608.10	2213438.75	-	-	Аналитический	0.50	-
209	517636.06	2213428.84	-	-	Аналитический	0.50	-
210	517693.50	2213412.39	-	-	Аналитический	0.50	-
211	517752.01	2213394.74	-	-	Аналитический	0.50	-
212	517812.76	2213377.41	-	-	Аналитический	0.50	-
213	517850.38	2213366.22	-	-	Аналитический	0.50	-
214	517903.69	2213350.62	-	-	Аналитический	0.50	-
215	517944.96	2213339.19	-	-	Аналитический	0.50	-
216	517956.21	2213335.74	-	-	Аналитический	0.50	-
217	517969.74	2213330.90	-	-	Аналитический	0.50	-
218	517981.72	2213327.93	-	-	Аналитический	0.50	-
219	518004.19	2213321.04	-	-	Аналитический	0.50	-
220	518012.98	2213315.80	-	-	Аналитический	0.50	-
221	518019.08	2213305.43	-	-	Аналитический	0.50	-
222	518029.31	2213309.01	-	-	Аналитический	0.50	-
223	518027.90	2213312.41	-	-	Аналитический	0.50	-
224	518028.27	2213313.42	-	-	Аналитический	0.50	-
225	518030.24	2213313.81	-	-	Аналитический	0.50	-
226	518034.90	2213312.18	-	-	Аналитический	0.50	-
227	518080.85	2213297.39	-	-	Аналитический	0.50	-
228	518108.29	2213287.19	-	-	Аналитический	0.50	-
229	518131.26	2213274.30	-	-	Аналитический	0.50	-
230	518151.28	2213259.83	-	-	Аналитический	0.50	-
231	518178.08	2213235.65	-	-	Аналитический	0.50	-
232	518203.69	2213211.09	-	-	Аналитический	0.50	-
233	518244.23	2213171.34	-	-	Аналитический	0.50	-
234	518267.41	2213148.59	-	-	Аналитический	0.50	-
235	518295.29	2213121.92	-	-	Аналитический	0.50	-
236	518322.31	2213097.66	-	-	Аналитический	0.50	-
237	518340.29	2213077.61	-	-	Аналитический	0.50	-
238	518351.90	2213064.08	-	-	Аналитический	0.50	-
239	518367.65	2213053.91	-	-	Аналитический	0.50	-

1	2	3	4	5	6	7	8
240	518392.61	2213030.39	-	-	Аналитический	0.50	-
241	518415.90	2213005.81	-	-	Аналитический	0.50	-
242	518429.41	2212989.67	-	-	Аналитический	0.50	-
243	518433.47	2212980.00	-	-	Аналитический	0.50	-
244	518438.22	2212967.99	-	-	Аналитический	0.50	-
245	518444.34	2212947.54	-	-	Аналитический	0.50	-
246	518466.63	2212877.12	-	-	Аналитический	0.50	-
247	518485.53	2212818.74	-	-	Аналитический	0.50	-
248	518506.99	2212752.22	-	-	Аналитический	0.50	-
60	518521.94	2212752.41	-	-	Аналитический	0.50	-
249	516540.80	2213934.10	-	-	Картометрический	1.00	-
250	516438.40	2214082.65	-	-	Картометрический	1.00	-
251	516349.30	2214206.91	-	-	Картометрический	1.00	-
252	516348.41	2214222.14	-	-	Картометрический	1.00	-
253	516350.63	2214224.82	-	-	Картометрический	1.00	-
254	516346.48	2214230.52	-	-	Картометрический	1.00	-
255	516344.35	2214231.27	-	-	Картометрический	1.00	-
256	516321.24	2214240.19	-	-	Картометрический	1.00	-
257	516231.21	2214360.82	-	-	Картометрический	1.00	-
258	516201.62	2214396.28	-	-	Картометрический	1.00	-
259	516174.88	2214425.89	-	-	Картометрический	1.00	-
260	516156.17	2214442.79	-	-	Картометрический	1.00	-
261	516082.54	2214499.68	-	-	Картометрический	1.00	-
262	515837.18	2214675.21	-	-	Картометрический	1.00	-
263	515758.33	2214734.97	-	-	Картометрический	1.00	-
264	515677.10	2214801.46	-	-	Картометрический	1.00	-
265	515490.88	2214964.30	-	-	Картометрический	1.00	-
266	515310.76	2215123.04	-	-	Картометрический	1.00	-
267	514933.66	2215446.66	-	-	Картометрический	1.00	-
268	514806.75	2215556.30	-	-	Картометрический	1.00	-
269	514781.91	2215585.28	-	-	Картометрический	1.00	-
270	514770.62	2215602.78	-	-	Картометрический	1.00	-
271	514761.27	2215621.44	-	-	Картометрический	1.00	-
272	514741.12	2215672.57	-	-	Картометрический	1.00	-
273	514672.86	2215878.68	-	-	Картометрический	1.00	-
274	514673.79	2215879.31	-	-	Картометрический	1.00	-
275	514671.68	2215891.75	-	-	Картометрический	1.00	-
276	514668.45	2215892.93	-	-	Картометрический	1.00	-
277	514664.94	2215903.56	-	-	Картометрический	1.00	-
278	514656.46	2215899.69	-	-	Картометрический	1.00	-
279	514648.71	2215895.49	-	-	Картометрический	1.00	-
280	514651.10	2215888.26	-	-	Картометрический	1.00	-
281	514649.88	2215887.71	-	-	Картометрический	1.00	-
282	514651.47	2215875.23	-	-	Картометрический	1.00	-
283	514655.27	2215873.65	-	-	Картометрический	1.00	-
284	514725.29	2215662.66	-	-	Картометрический	1.00	-
285	514745.24	2215610.18	-	-	Картометрический	1.00	-
286	514753.73	2215593.38	-	-	Картометрический	1.00	-
287	514767.04	2215572.14	-	-	Картометрический	1.00	-
288	514792.30	2215543.46	-	-	Картометрический	1.00	-

1	2	3	4	5	6	7	8
289	514920.26	2215433.61	-	-	Картометрический	1.00	-
290	515296.30	2215110.38	-	-	Картометрический	1.00	-
291	515476.58	2214951.02	-	-	Картометрический	1.00	-
292	515662.63	2214788.90	-	-	Картометрический	1.00	-
293	515744.55	2214721.85	-	-	Картометрический	1.00	-
294	515823.64	2214661.78	-	-	Картометрический	1.00	-
295	516068.87	2214485.96	-	-	Картометрический	1.00	-
296	516142.25	2214429.20	-	-	Картометрический	1.00	-
297	516160.26	2214412.69	-	-	Картометрический	1.00	-
298	516187.30	2214383.34	-	-	Картометрический	1.00	-
299	516216.15	2214349.16	-	-	Картометрический	1.00	-
300	516225.94	2214336.09	-	-	Картометрический	1.00	-
301	516235.05	2214339.34	-	-	Картометрический	1.00	-
302	516261.69	2214303.71	-	-	Картометрический	1.00	-
303	516318.88	2214227.46	-	-	Картометрический	1.00	-
304	516340.16	2214200.07	-	-	Картометрический	1.00	-
305	516381.47	2214143.56	-	-	Картометрический	1.00	-
306	516417.23	2214094.66	-	-	Картометрический	1.00	-
307	516422.97	2214086.86	-	-	Картометрический	1.00	-
308	516430.75	2214076.30	-	-	Картометрический	1.00	-
309	516440.17	2214062.67	-	-	Картометрический	1.00	-
310	516496.30	2213979.85	-	-	Картометрический	1.00	-
311	516533.35	2213925.73	-	-	Картометрический	1.00	-
312	516538.21	2213929.18	-	-	Картометрический	1.00	-
249	516540.80	2213934.10	-	-	Картометрический	1.00	-
313	515212.95	2213713.80	-	-	Картометрический	1.00	-
314	-	-	515205.39	2213728.31	Картометрический	1.00	-
315	515176.38	2213714.60	-	-	Картометрический	1.00	-
316	514984.16	2213620.97	-	-	Картометрический	1.00	-
317	-	-	514825.60	2213544.71	Картометрический	1.00	-
318	514715.56	2213500.59	-	-	Картометрический	1.00	-
319	514651.32	2213481.33	-	-	Картометрический	1.00	-
320	514638.75	2213480.15	-	-	Картометрический	1.00	-
321	514632.45	2213476.22	-	-	Картометрический	1.00	-
322	514564.48	2213455.84	-	-	Картометрический	1.00	-
323	514506.49	2213439.21	-	-	Картометрический	1.00	-
324	514439.83	2213426.74	-	-	Картометрический	1.00	-
325	514419.04	2213422.73	-	-	Картометрический	1.00	-
326	514399.93	2213419.78	-	-	Картометрический	1.00	-
327	514381.47	2213417.23	-	-	Картометрический	1.00	-
328	-	-	514373.79	2213415.53	Картометрический	1.00	-
329	-	-	514275.36	2213407.69	Картометрический	1.00	-
330	-	-	514222.39	2213404.41	Картометрический	1.00	-
331	-	-	514159.32	2213403.57	Картометрический	1.00	-
332	-	-	514092.00	2213403.83	Картометрический	1.00	-
333	-	-	513957.53	2213401.91	Картометрический	1.00	-
334	-	-	513916.92	2213400.03	Картометрический	1.00	-
335	-	-	513901.32	2213397.94	Картометрический	1.00	-
336	-	-	513887.65	2213393.34	Картометрический	1.00	-
337	-	-	513885.41	2213391.69	Картометрический	1.00	-

1	2	3	4	5	6	7	8
338	-	-	513900.75	2213392.20	Картометрический	1.00	-
339	-	-	513902.12	2213392.71	Картометрический	1.00	-
340	-	-	513917.39	2213395.22	Картометрический	1.00	-
341	-	-	513957.90	2213396.89	Картометрический	1.00	-
342	-	-	514091.29	2213398.65	Картометрический	1.00	-
343	-	-	514159.67	2213398.99	Картометрический	1.00	-
344	-	-	514222.36	2213399.79	Картометрический	1.00	-
345	-	-	514276.56	2213403.35	Картометрический	1.00	-
346	-	-	514374.36	2213409.14	Картометрический	1.00	-
347	514383.11	2213405.27	-	-	Картометрический	1.00	-
348	514392.57	2213404.31	-	-	Картометрический	1.00	-
349	514396.97	2213398.05	-	-	Картометрический	1.00	-
350	514400.81	2213382.96	-	-	Картометрический	1.00	-
351	514419.69	2213320.47	-	-	Картометрический	1.00	-
352	514434.46	2213325.50	-	-	Картометрический	1.00	-
353	514413.47	2213393.07	-	-	Картометрический	1.00	-
354	514412.18	2213399.71	-	-	Картометрический	1.00	-
355	514413.67	2213403.72	-	-	Картометрический	1.00	-
356	514418.15	2213406.18	-	-	Картометрический	1.00	-
357	514423.19	2213407.25	-	-	Картометрический	1.00	-
358	514440.94	2213410.20	-	-	Картометрический	1.00	-
359	514512.00	2213424.45	-	-	Картометрический	1.00	-
360	514567.71	2213439.23	-	-	Картометрический	1.00	-
361	514638.89	2213460.42	-	-	Картометрический	1.00	-
362	514649.56	2213462.22	-	-	Картометрический	1.00	-
363	514655.56	2213465.33	-	-	Картометрический	1.00	-
364	-	-	514724.26	2213487.11	Картометрический	1.00	-
365	-	-	514831.54	2213528.45	Картометрический	1.00	-
366	-	-	514994.05	2213606.56	Картометрический	1.00	-
367	-	-	515179.35	2213696.53	Картометрический	1.00	-
313	515212.95	2213713.80	-	-	Картометрический	1.00	-
368	514399.90	2212510.07	-	-	Картометрический	1.00	-
369	514406.87	2212518.50	-	-	Картометрический	1.00	-
370	514411.90	2212524.28	-	-	Картометрический	1.00	-
371	514413.53	2212525.79	-	-	Картометрический	1.00	-
372	514403.36	2212539.61	-	-	Картометрический	1.00	-
373	514396.26	2212558.98	-	-	Картометрический	1.00	-
374	514369.34	2212654.47	-	-	Картометрический	1.00	-
375	514359.20	2212736.39	-	-	Картометрический	1.00	-
376	-	-	514348.03	2212775.32	Картометрический	1.00	-
377	-	-	514347.17	2212787.50	Картометрический	1.00	-
378	-	-	514336.25	2212791.98	Картометрический	1.00	-
379	-	-	514329.93	2212790.49	Картометрический	1.00	-
380	-	-	514328.40	2212788.67	Картометрический	1.00	-
381	514337.42	2212762.86	-	-	Картометрический	1.00	-
382	514340.75	2212695.67	-	-	Картометрический	1.00	-
383	514346.51	2212675.20	-	-	Картометрический	1.00	-
384	514358.69	2212627.97	-	-	Картометрический	1.00	-
385	514369.92	2212590.43	-	-	Картометрический	1.00	-
386	514384.83	2212546.40	-	-	Картометрический	1.00	-

1	2	3	4	5	6	7	8
368	514399.90	2212510.07	-	-	Картометрический	1.00	-
387	513695.93	2209331.75	-	-	Аналитический	0.50	-
388	513696.04	2209331.75	-	-	Аналитический	0.50	-
389	513697.08	2209349.10	-	-	Аналитический	0.50	-
390	513696.98	2209349.11	-	-	Аналитический	0.50	-
391	513521.58	2209350.84	-	-	Аналитический	0.50	-
392	513257.89	2209350.48	-	-	Аналитический	0.50	-
393	513005.14	2209346.89	-	-	Аналитический	0.50	-
394	512996.23	2209347.34	-	-	Аналитический	0.50	-
395	512993.34	2209350.93	-	-	Аналитический	0.50	-
396	512978.68	2209351.01	-	-	Аналитический	0.50	-
397	512974.45	2209346.79	-	-	Аналитический	0.50	-
398	512963.53	2209346.88	-	-	Аналитический	0.50	-
399	512780.63	2209347.79	-	-	Аналитический	0.50	-
400	512502.98	2209348.85	-	-	Аналитический	0.50	-
401	512464.05	2209348.06	-	-	Аналитический	0.50	-
402	512454.65	2209352.90	-	-	Аналитический	0.50	-
403	512441.54	2209352.91	-	-	Аналитический	0.50	-
404	512432.66	2209347.53	-	-	Аналитический	0.50	-
405	512386.48	2209351.68	-	-	Аналитический	0.50	-
406	512263.40	2209361.89	-	-	Аналитический	0.50	-
407	512042.99	2209389.63	-	-	Аналитический	0.50	-
408	511693.38	2209431.63	-	-	Аналитический	0.50	-
409	-	-	511680.16	2209433.01	Аналитический	0.50	-
410	511679.16	2209427.12	-	-	Аналитический	0.50	-
411	-	-	511412.64	2209460.67	Аналитический	0.50	-
412	-	-	511173.12	2209489.67	Аналитический	0.50	-
413	-	-	510607.14	2209558.09	Аналитический	0.50	-
414	-	-	510529.65	2209566.70	Аналитический	0.50	-
415	-	-	510530.86	2209575.78	Аналитический	0.50	-
416	510530.59	2209576.19	-	-	Аналитический	0.50	-
417	510519.94	2209577.20	-	-	Аналитический	0.50	-
418	510519.38	2209574.23	-	-	Аналитический	0.50	-
419	510516.61	2209546.85	-	-	Аналитический	0.50	-
420	510517.25	2209546.75	-	-	Аналитический	0.50	-
421	510655.10	2209529.97	-	-	Аналитический	0.50	-
422	510787.10	2209515.06	-	-	Аналитический	0.50	-
423	510911.07	2209499.00	-	-	Аналитический	0.50	-
424	510925.01	2209496.35	-	-	Аналитический	0.50	-
425	510930.45	2209496.31	-	-	Аналитический	0.50	-
426	511022.28	2209486.19	-	-	Аналитический	0.50	-
427	511176.68	2209469.69	-	-	Аналитический	0.50	-
428	511426.27	2209439.89	-	-	Аналитический	0.50	-
429	511583.86	2209419.29	-	-	Аналитический	0.50	-
430	511671.35	2209410.41	-	-	Аналитический	0.50	-
431	511846.58	2209387.75	-	-	Аналитический	0.50	-
432	511861.05	2209385.88	-	-	Аналитический	0.50	-
433	511871.94	2209384.51	-	-	Аналитический	0.50	-
434	512331.66	2209335.74	-	-	Аналитический	0.50	-
435	512414.08	2209325.19	-	-	Аналитический	0.50	-

1	2	3	4	5	6	7	8
436	512783.70	2209322.45	-	-	Аналитический	0.50	-
437	512966.17	2209324.50	-	-	Аналитический	0.50	-
438	512981.08	2209322.91	-	-	Аналитический	0.50	-
439	512987.84	2209320.19	-	-	Аналитический	0.50	-
440	512988.99	2209317.18	-	-	Аналитический	0.50	-
441	513002.19	2209317.43	-	-	Аналитический	0.50	-
442	513004.65	2209321.46	-	-	Аналитический	0.50	-
443	513008.50	2209322.70	-	-	Аналитический	0.50	-
444	513623.87	2209330.78	-	-	Аналитический	0.50	-
387	513695.93	2209331.75	-	-	Аналитический	0.50	-
445	509004.70	2207684.70	-	-	Картометрический	1.00	-
446	-	-	508990.34	2207744.04	Картометрический	1.00	-
447	508964.44	2207853.51	-	-	Картометрический	1.00	-
448	508954.89	2207850.52	-	-	Картометрический	1.00	-
449	508994.97	2207682.38	-	-	Картометрический	1.00	-
445	509004.70	2207684.70	-	-	Картометрический	1.00	-
450	508903.37	2207701.02	-	-	Картометрический	1.00	-
451	508927.45	2207755.97	-	-	Картометрический	1.00	-
452	508881.26	2207776.22	-	-	Картометрический	1.00	-
453	508857.18	2207721.27	-	-	Картометрический	1.00	-
450	508903.37	2207701.02	-	-	Картометрический	1.00	-
3.Сведения о характерных точках части (частей) границы объекта							
Часть №							
-	-	-	-	-	-	-	-

».

Приложение № 14
к приказу министерства
архитектуры и градостроительства
Воронежской области
от 18.09.2025 № 45-01-04/504

«ГРАФИЧЕСКОЕ ОПИСАНИЕ

местоположения границ

Зона сельскохозяйственного производства за границами населенных пунктов - СХ2

(наименование объекта, местоположение границ которого описано
(далее - объект)

Раздел 1

Сведения об объекте		
№ п/п	Характеристики объекта	Описание характеристик
1	2	3
1	Местоположение объекта	Воронежская область, Эртильский муниципальный район, Буравцовское сельское поселение
2	Площадь объекта ± величина погрешности определения площади ($P \pm \Delta P$)	-
3	Иные характеристики объекта	-

Раздел 2

Сведения о местоположении границ объекта					
1. Система координат: -					
2. Сведения о характерных точках границ объекта					
Обозначение характерных точек границ	Координаты, м		Метод определения координат характерной точки	Средняя квадратическая погрешность положения характерной точки (Mt), м	Описание обозначения точки на местности (при наличии)
	X	Y			
1	2	3	4	5	6
-	-	-	-	-	-
3. Сведения о характерных точках части (частей) границы объекта					
Обозначение характерных точек части границы	Координаты, м		Метод определения координат характерной точки	Средняя квадратическая погрешность положения характерной точки (Mt), м	Описание обозначения точки на местности (при наличии)
	X	Y			
1	2	3	4	5	6
Часть №					
-	-	-	-	-	-

Раздел 3

Сведения о местоположении измененных (уточненных) границ объекта							
1. Система координат: МСК - 36, зона 2							
2. Сведения о характерных точках границ объекта							
Обозначение характерных точек границ	Существующие координаты, м		Измененные (уточненные) координаты, м		Метод определения координат характерной точки	Средняя квадратическая погрешность положения характерной точки (Mt), м	Описание обозначения точки на местности (при наличии)
	X	Y	X	Y			
1	2	3	4	5	6	7	8
1	517226.96	2213571.51	-	-	Аналитический	0.50	-
2	517235.81	2213623.29	-	-	Картометрический	1.00	-
3	517242.24	2213647.59	-	-	Картометрический	1.00	-
4	517245.52	2213751.02	-	-	Картометрический	1.00	-
5	517236.38	2213782.24	-	-	Картометрический	1.00	-
6	517050.79	2213916.59	-	-	Картометрический	1.00	-
7	517018.83	2213933.13	-	-	Картометрический	1.00	-
8	516962.34	2213934.33	-	-	Картометрический	1.00	-
9	516892.58	2213914.33	-	-	Картометрический	1.00	-
10	516597.66	2213827.87	-	-	Картометрический	1.00	-
11	516606.66	2213798.30	-	-	Картометрический	1.00	-
12	516619.61	2213725.48	-	-	Картометрический	1.00	-
13	516633.23	2213579.82	-	-	Картометрический	1.00	-
14	516636.14	2213578.27	-	-	Аналитический	0.50	-
15	516642.14	2213576.73	-	-	Аналитический	0.50	-
16	516648.99	2213569.25	-	-	Аналитический	0.50	-
17	516654.13	2213570.39	-	-	Аналитический	0.50	-
18	516669.12	2213576.17	-	-	Аналитический	0.50	-
19	516730.53	2213604.70	-	-	Аналитический	0.50	-
20	516755.62	2213615.04	-	-	Аналитический	0.50	-
21	516788.96	2213620.95	-	-	Аналитический	0.50	-
22	516820.83	2213625.38	-	-	Аналитический	0.50	-
23	516832.77	2213627.51	-	-	Аналитический	0.50	-
24	516851.41	2213629.64	-	-	Аналитический	0.50	-
25	516880.15	2213631.21	-	-	Аналитический	0.50	-
26	516905.88	2213632.75	-	-	Аналитический	0.50	-
27	516909.76	2213634.29	-	-	Аналитический	0.50	-
28	516912.45	2213638.01	-	-	Аналитический	0.50	-
29	516925.28	2213638.17	-	-	Аналитический	0.50	-
30	516929.37	2213633.04	-	-	Аналитический	0.50	-
31	516936.15	2213631.16	-	-	Аналитический	0.50	-
32	516951.49	2213630.94	-	-	Аналитический	0.50	-
33	516981.40	2213627.47	-	-	Аналитический	0.50	-
34	517012.41	2213621.66	-	-	Аналитический	0.50	-
35	517039.28	2213617.71	-	-	Аналитический	0.50	-
36	517076.22	2213610.43	-	-	Аналитический	0.50	-
37	517108.63	2213603.69	-	-	Аналитический	0.50	-

1	2	3	4	5	6	7	8
38	517139.19	2213594.37	-	-	Аналитический	0.50	-
39	517169.57	2213586.78	-	-	Аналитический	0.50	-
40	517191.58	2213581.63	-	-	Аналитический	0.50	-
1	517226.96	2213571.51	-	-	Аналитический	0.50	-
41	516252.64	2213493.90	-	-	Аналитический	2.50	-
42	516212.84	2213550.62	-	-	Аналитический	2.50	-
43	516131.70	2213520.39	-	-	Аналитический	2.50	-
44	516185.41	2213446.96	-	-	Аналитический	2.50	-
45	516195.25	2213453.83	-	-	Аналитический	2.50	-
46	516247.96	2213490.63	-	-	Аналитический	2.50	-
41	516252.64	2213493.90	-	-	Аналитический	2.50	-
47	515018.92	2212591.64	-	-	Картометрический	1.00	-
48	515002.77	2212673.15	-	-	Картометрический	1.00	-
49	514931.50	2212651.47	-	-	Картометрический	1.00	-
50	514938.46	2212611.08	-	-	Картометрический	1.00	-
47	515018.92	2212591.64	-	-	Картометрический	1.00	-
3.Сведения о характерных точках части (частей) границы объекта							
Часть №							
-	-	-	-	-	-	-	-

».

Приложение № 15
к приказу министерства
архитектуры и градостроительства
Воронежской области
от 18.09.2025 № 45-01-04/504

«ГРАФИЧЕСКОЕ ОПИСАНИЕ

местоположения границ

Зона ритуальных объектов за границами населенных пунктов - СН1

(наименование объекта, местоположение границ которого описано
(далее - объект)

Раздел 1

Сведения об объекте		
№ п/п	Характеристики объекта	Описание характеристик
1	2	3
1	Местоположение объекта	Воронежская область, Эртильский муниципальный район, Буравцовское сельское поселение
2	Площадь объекта ± величина погрешности определения площади ($P \pm \Delta P$)	-
3	Иные характеристики объекта	-

Раздел 2

Сведения о местоположении границ объекта					
1. Система координат: -					
2. Сведения о характерных точках границ объекта					
Обозначение характерных точек границ	Координаты, м		Метод определения координат характерной точки	Средняя квадратическая погрешность положения характерной точки (Mt), м	Описание обозначения точки на местности (при наличии)
	X	Y			
1	2	3	4	5	6
-	-	-	-	-	-
3. Сведения о характерных точках части (частей) границы объекта					
Обозначение характерных точек части границы	Координаты, м		Метод определения координат характерной точки	Средняя квадратическая погрешность положения характерной точки (Mt), м	Описание обозначения точки на местности (при наличии)
	X	Y			
1	2	3	4	5	6
Часть №					
-	-	-	-	-	-

Раздел 3

Сведения о местоположении измененных (уточненных) границ объекта							
1. Система координат: МСК - 36, зона 2							
2. Сведения о характерных точках границ объекта							
Обозначение характерных точек границ	Существующие координаты, м		Измененные (уточненные) координаты, м		Метод определения координат характерной точки	Средняя квадратиче- ская погрешность положения характерной точки (Mt), м	Описание обозначения точки на местности (при наличии)
	X	Y	X	Y			
1	2	3	4	5	6	7	8
1	520036.96	2208638.02	-	-	Аналитический	2.50	-
2	520029.44	2208673.27	-	-	Аналитический	2.50	-
3	519989.22	2208664.54	-	-	Аналитический	2.50	-
4	520001.72	2208629.18	-	-	Аналитический	2.50	-
1	520036.96	2208638.02	-	-	Аналитический	2.50	-
3. Сведения о характерных точках части (частей) границы объекта							
Часть №							
-	-	-	-	-	-	-	-

».