



Правовое управление правительства  
Воронежской области

**ЗАРЕГИСТРИРОВАНО**

«06» 10 2025г.

Регистрационный номер № 1103

**МИНИСТЕРСТВО  
АРХИТЕКТУРЫ И ГРАДОСТРОИТЕЛЬСТВА  
ВОРОНЕЖСКОЙ ОБЛАСТИ**

**ПРИКАЗ**

12.09.2025

№ 45-01-04/490

г. Воронеж

**О внесении изменений в правила землепользования и застройки  
Девичьего сельского поселения Острогожского муниципального района  
Воронежской области**

В соответствии с Градостроительным кодексом Российской Федерации, Федеральным законом от 06.10.2003 № 131-ФЗ «Об общих принципах организации местного самоуправления в Российской Федерации», законами Воронежской области от 07.07.2006 № 61-ОЗ «О регулировании градостроительной деятельности в Воронежской области», от 20.12.2018 № 173-ОЗ «О перераспределении полномочий по утверждению правил землепользования и застройки между органами местного самоуправления поселений Воронежской области, городского округа город Нововоронеж, Борисоглебского городского округа и исполнительными органами государственной власти Воронежской области», постановлениями Правительства Воронежской области от 31.12.2014 № 1240 «Об утверждении Положения о министерстве архитектуры и градостроительства Воронежской области», от 19.10.2022 № 753 «Об определении случаев принятия решений по вопросам градостроительной деятельности без проведения общественных обсуждений или публичных слушаний», на основании приказа департамента архитектуры и градостроительства Воронежской области от 07.03.2023 № 45-01-04/144 «О подготовке проектов о внесении изменений в правила

землепользования и застройки поселений Богучарского, Верхнемамонского, Верхнехавского, Калачеевского, Каменского, Кантемировского, Каширского, Лискинского, Нижнедевицкого, Новоусманского, Новохопёрского, Ольховатского, Острогожского, Павловского, Панинского, Подгоренского, Рамонского, Репьёвского, Аннинского, Воробьёвского, Петропавловского, Поворинского, Россошанского, Семилукского, Хохольского, Эртильского муниципальных районов Воронежской области» (в редакции приказов департамента архитектуры и градостроительства Воронежской области от 23.06.2023 № 45-01-04/569, от 25.09.2023 № 45-01-04/949, приказа министерства архитектуры и градостроительства Воронежской области от 17.11.2023 № 45-01-04/1158), приказа министерства архитектуры и градостроительства Воронежской области от 02.07.2024 № 45-01-04/247 «О подготовке проекта о внесении изменений в правила землепользования и застройки Девицкого сельского поселения Острогожского муниципального района Воронежской области», с учетом заключений о результатах публичных слушаний от 05.06.2023 № 1-2023, № 2-2023, от 11.10.2024 № 1-2024, № 2-2024

п р и к а з ы в а ю:

1. Внести в приказ департамента архитектуры и градостроительства Воронежской области от 04.03.2021 № 45-01-04/178 «Об утверждении правил землепользования и застройки Девицкого сельского поселения Острогожского муниципального района Воронежской области» (в редакции приказа департамента архитектуры и градостроительства Воронежской области от 29.06.2022 № 45-01-04/665) следующие изменения:

1.1. В преамбуле приказа:

1.1.1. Слово «правительства» заменить словом «Правительства».

1.1.2. Слова «Положения о департаменте» заменить словами «Положения о министерстве».

1.2. Пункт 4 изложить в следующей редакции:

«4. Контроль исполнения настоящего приказа возложить на заместителя министра архитектуры и градостроительства Воронежской области – начальника отдела территориального планирования министерства архитектуры и градостроительства Воронежской области Беляеву С.М.».

1.3. В правилах землепользования и застройки Девицкого сельского поселения Острогожского муниципального района Воронежской области (далее – Правила):

1.3.1. В части I Правил:

1.3.1.1. В пункте 1 раздела 1 и далее по тексту слово «департамент» в соответствующем падеже заменить словом «министерство» в соответствующем падеже.

1.3.1.2. В подпункте 1 пункта 7 раздела 2 части I Правил слова «пунктом 6.1 статьи 26.3 Федерального закона от 06.10.1999 № 184-ФЗ «Об общих принципах организации законодательных (представительных) и исполнительных органов государственной власти субъектов Российской Федерации» заменить словами «частью 3 статьи 6 Федерального закона от 21.12.2021 № 414-ФЗ «Об общих принципах организации публичной власти в субъектах Российской Федерации».

1.3.1.3. Пункт 8 раздела 2 изложить в следующей редакции:

**«8. Полномочия Уполномоченного органа по вопросам землепользования и застройки**

Полномочия Уполномоченного органа по вопросам землепользования и застройки включают:

- 1) принятие решения о подготовке проекта Правил, принятие решения о подготовке проекта о внесении изменений в Правила и подготовка таких документов;
- 2) утверждение Правил, утверждение изменений в Правила;
- 3) утверждение состава и порядка деятельности комиссии по подготовке проекта Правил землепользования и застройки по вопросам, указанным в статьях 31, 33 ГрК РФ.».

1.3.1.4. В подпункте 1 пункта 9 слова «указанных в пункте 8» заменить словами «указанных в подпунктах 1-2 пункта 8».

1.3.1.5. В подпункте 1 пункта 11 слова «в Комиссию» заменить словами «, которое рассматривается в порядке, определенном статьей 39 ГрК РФ».

1.3.2. В пункте 17 части II Правил:

1.3.2.1. В подпункте 1 карту градостроительного зонирования территории Девицкого сельского поселения Острогожского муниципального района Воронежской области изложить в редакции согласно приложению № 1 к настоящему приказу.

1.3.2.2. В подпункте 2:

1.3.2.2.1. Карту градостроительного зонирования с отображением зон с особыми условиями использования территории Девицкого сельского поселения Острогожского муниципального района Воронежской области изложить в редакции согласно приложению № 2 к настоящему приказу.

1.3.2.2.2. После карты градостроительного зонирования с отображением зон с особыми условиями использования территории Девицкого сельского поселения Острогожского муниципального района Воронежской области дополнить абзацем следующего содержания:

«В соответствии с Федеральным законом от 21.11.1995 № 170-ФЗ «Об использовании атомной энергии» в целях защиты населения на территории Девицкого сельского поселения Острогожского муниципального района Воронежской области, согласно постановления Главного государственного санитарного врача Российской Федерации от 29.05.2007 № 30 «Об утверждении Санитарных правил СП 2.6.1.2216-07 «Санитарно-защитные зоны и зоны наблюдения радиационных объектов. Условия эксплуатации и обоснование границ», на карте градостроительного зонирования с отображением зон с особыми условиями использования территории Девицкого сельского поселения Острогожского муниципального района Воронежской области отражена зона наблюдения Нововоронежской атомной электростанции.».

1.3.2.3. Таблицу подпункта 2.1 изложить в следующей редакции:

«

№ п/п	Наименование ООПТ	Сведения о границах территории ООПТ	Сведения о границах охранной зоны ООПТ
1	2	3	4
1	Памятник природы областного значения «Участок р. Потудань»	Установлена постановлением Правительства Воронежской области от 11.11.2015 № 867 «Об утверждении границ и режимов особой охраны территорий отдельных памятников природы областного значения»	Установлена указом Губернатора Воронежской области от 30.08.2022 № 146-у «Об установлении охранных зон отдельных особо охраняемых природных территорий областного значения»

».

1.3.2.4. Таблицу подпункта 2.2 изложить в следующей редакции:

«

1.	Братская могила № 367	Установлена приказом управления по охране объектов культурного наследия Воронежской области от 22.11.2024 № 71-01-07/602 «Об утверждении границ территорий объектов культурного наследия регионального значения, расположенных на территории Острогожского муниципального района Воронежской области»	Установлена приказом управления по охране объектов культурного наследия Воронежской области от 14.11.2019 № 71-01-07/289 «Об утверждении графического описания местоположения границ (с перечнем координат характерных точек этих границ) защитных зон объектов культурного наследия, расположенных на территории Воронежской области»	Не установлена
----	-----------------------	---	--	----------------

».

1.3.2.5. После подпункта 2.3 дополнить подпунктом 2.4 следующего содержания:

«2.4. Острогожский муниципальный район Воронежской области, согласно постановлению Правительства Воронежской области от 07.09.2022 № 606 «Об утверждении Перечня муниципальных образований Воронежской области, на территориях которых проходили боевые действия в период

Великой Отечественной войны 1941 - 1945 годов и могут находиться непогребенные останки погибших при защите Отечества в период Великой Отечественной войны 1941 - 1945 годов», является территорией, на которой проходили боевые действия в период Великой Отечественной войны 1941 - 1945 годов и могут находиться непогребенные останки погибших при защите Отечества в период Великой Отечественной войны 1941 - 1945 годов.

В связи с этим, на территории Девицкого сельского поселения Острогожского муниципального района Воронежской области необходимо обеспечивать соблюдение требований Закона Российской Федерации от 14.01.1993 № 4292-1 «Об увековечении памяти погибших при защите Отечества» и Закона Воронежской области от 29.04.2016 № 45-ОЗ «Об отдельных мерах по поддержке проведения поисковой работы на территории Воронежской области».

1.3.3. В пункте 21 части III Правил:

1.3.3.1. Таблицу подпункта 1 после строки 3 дополнить строкой 3<sup>1</sup> следующего содержания:

«

3 <sup>1</sup>	2.7.2	Размещение гаражей для собственных нужд	не подлежат установлению
----------------	-------	---	--------------------------

».

1.3.3.2. Таблицу подпункта 2 после строки 28 дополнить строкой 28<sup>1</sup> следующего содержания:

«

28 <sup>1</sup>	2.7.2	Размещение гаражей для собственных нужд	не подлежат установлению
-----------------	-------	---	--------------------------

».

1.3.4. Таблицу пункта 22 части III Правил изложить в следующей редакции:

«

№ п/п	Вид зоны	Основания установления ограничений использования земельных участков и объектов капитального строительства
1	Защитная зона объекта культурного наследия	Приказ управления по охране объектов культурного наследия Воронежской области от 14.11.2019 № 71-01-07/289 «Об утверждении графического описания местоположения границ (с перечнем координат характерных точек этих границ) защитных зон объектов культурного наследия, расположенных на территории Воронежской области»
2	Охранная зона особо охраняемой природной территории (государственного природного заповедника, национального парка, природного парка, памятника природы)	Земельный кодекс Российской Федерации  Федеральный закон от 14.03.1995 № 33-ФЗ «Об особо охраняемых природных территориях»  Указ Губернатора Воронежской области от 30.08.2022 № 146-у «Об установлении охранных зон отдельных особо охраняемых природных территорий областного значения»
3	Охранная зона объектов электроэнергетики (объектов электросетевого хозяйства и объектов по производству электрической энергии)	Постановление Правительства Российской Федерации от 24.02.2009 № 160 «О порядке установления охранных зон объектов электросетевого хозяйства и особых условий использования земельных участков, расположенных в границах таких зон»  Постановление Правительства Российской Федерации от 18.11.2013 № 1033 «О порядке установления охранных зон объектов по производству электрической энергии и особых условий использования земельных участков, расположенных в границах таких зон»
4	Охранная зона линий и сооружений связи	Постановление Правительства Российской Федерации от 09.06.1995 № 578 «Об утверждении Правил охраны линий и сооружений связи Российской Федерации»
5	Охранная зона трубопроводов (газопроводов, нефтепроводов и нефтепродуктопроводов, трубопроводов для продуктов переработки нефти и газа, аммиакопроводов)	Федеральный закон от 31.03.1999 № 69-ФЗ «О газоснабжении в Российской Федерации»  Постановление Правительства Российской Федерации от 20.11.2000 № 878 «Об утверждении Правил охраны газораспределительных сетей»  Постановление Правительства Российской Федерации от 08.09.2017 № 1083 «Об утверждении Правил охраны магистральных газопроводов и о внесении изменений в Положение о представлении в федеральный орган исполнительной власти (его территориальные органы), уполномоченный Правительством Российской Федерации на осуществление государственного кадастрового учета, государственной регистрации прав, ведение Единого государственного реестра недвижимости и предоставление сведений, содержащихся в Едином государственном реестре недвижимости, федеральными органами исполнительной власти, органами государственной власти субъектов Российской Федерации и органами местного самоуправления дополнительных сведений, воспроизводимых на публичных кадастровых картах»

		«Правила охраны магистральных трубопроводов», утвержденные Минтопэнерго России 29.04.1992, постановлением Госгортехнадзора России от 22.04.1992 № 9  Постановление Госгортехнадзора России от 23.11.1994 № 61 «О распространении «Правил охраны магистральных трубопроводов» на магистральные аммиакопроводы»
6	Водоохранная зона	Водный кодекс Российской Федерации
7	Прибрежная защитная полоса	Водный кодекс Российской Федерации
8	Зоны санитарной охраны источников питьевого и хозяйственно-бытового водоснабжения, а также устанавливаемые в случаях, предусмотренных Водным кодексом Российской Федерации, в отношении подземных водных объектов зоны специальной охраны	Водный кодекс Российской Федерации  СанПиН 2.1.4.1110-02 «Зоны санитарной охраны источников водоснабжения и водопроводов питьевого назначения»
9	Зоны затопления и подтопления	Водный кодекс Российской Федерации
10	Санитарно-защитная зона	Постановление Правительства Российской Федерации от 03.03.2018 № 222 «Об утверждении Правил установления санитарно-защитных зон и использования земельных участков, расположенных в границах санитарно-защитных зон»
11	Зона минимальных расстояний до магистральных или технологических трубопроводов (газопроводов, нефтепроводов и нефтепродуктопроводов, трубопроводов для продуктов переработки нефти и газа, аммиакопроводов)	Положение о данном виде зоны с особыми условиями использования территории, определяемое Правительством Российской Федерации

».

1.3.5. В приложении № 1 к Правилам:

1.3.5.1. Описание местоположения границ зоны застройки индивидуальными жилыми домами села Девица – Ж1/1 изложить в редакции согласно приложению № 3 к настоящему приказу.

1.3.5.2. Описание местоположения границ зоны сельскохозяйственного производства села Девица - СХ2/1 изложить в редакции согласно приложению № 4 к настоящему приказу.

1.3.6. Описание местоположения границ зоны застройки индивидуальными жилыми домами хутора Калинин – Ж1/2 приложения № 2 к Правилам изложить в редакции согласно приложению № 5 к настоящему приказу.

1.3.7. В приложении № 3 к Правилам:

1.3.7.1 Описание местоположения границ зоны сельскохозяйственного производства за границами населенных пунктов - СХ2 изложить в редакции согласно приложению № 6 к настоящему приказу.

1.3.7.2. Описание местоположения границ зоны ритуальных объектов за границами населенных пунктов – СН1 изложить в редакции согласно приложению № 7 к настоящему приказу.

2. Контроль исполнения настоящего приказа возложить на заместителя министра архитектуры и градостроительства Воронежской области – начальника отдела территориального планирования министерства архитектуры и градостроительства Воронежской области Беляеву С.М.

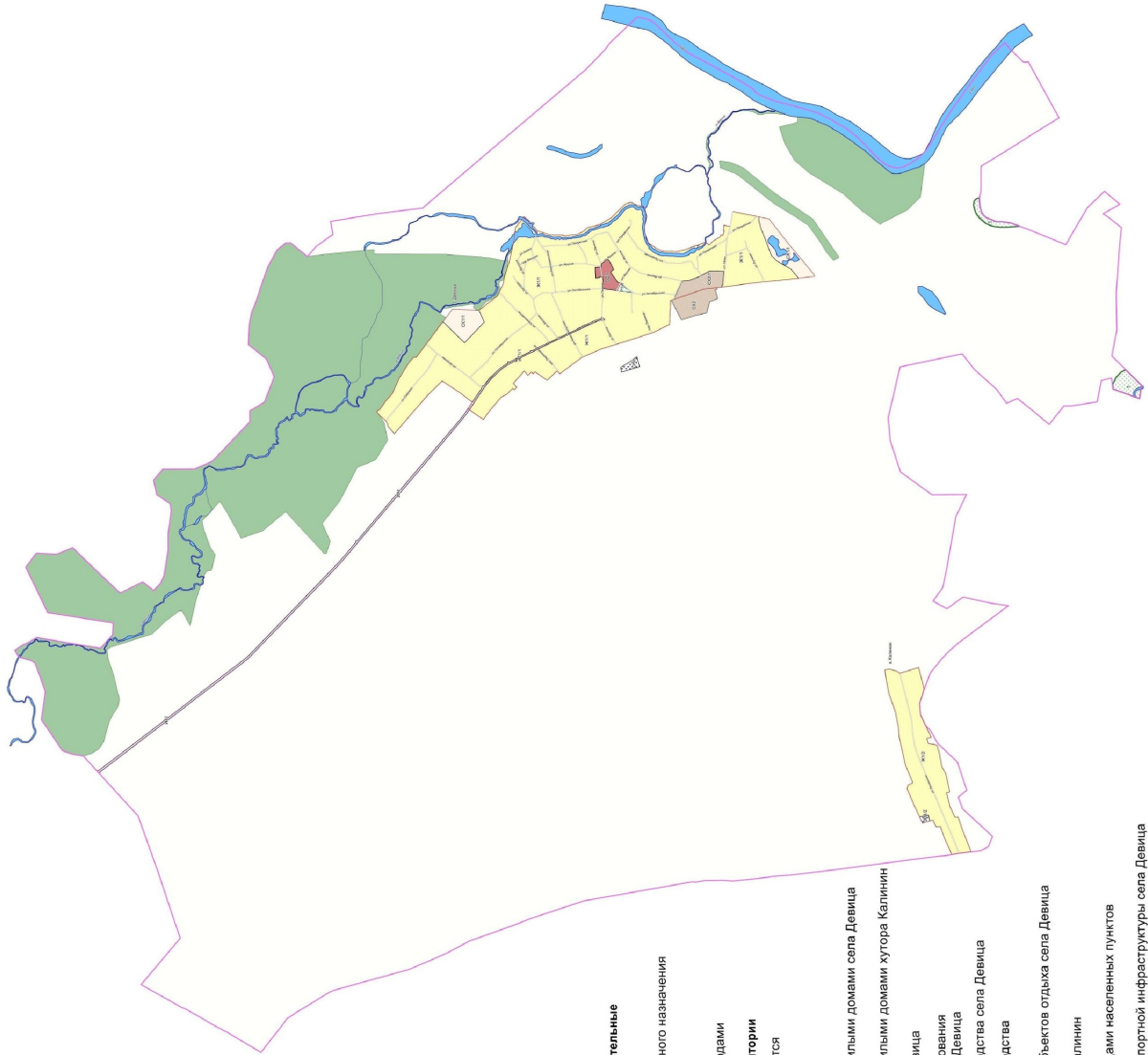
Министр архитектуры  
и градостроительства  
Воронежской области



А.А. Еренков

# ПРАВИЛА ЗЕМЛЕПОЛЬЗОВАНИЯ И ЗАСТРОЙКИ

## Карта градостроительного зонирования территории Девичьего сельского поселения муниципального района Воронежской области



### УСЛОВНЫЕ ОБОЗНАЧЕНИЯ

#### Территориальные границы

- Граница сельского поселения
- Граница населенного пункта

#### Территории, для которых градостроительные регламенты не устанавливаются

- Сельскохозяйственные угодья в составе земель сельскохозяйственного назначения
- Земли лесного фонда
- Земли, покрытые поверхностными водами

#### Особо охраняемые природные территории

- Территории, которые регламентируются положением об ООПТ

#### Территориальные зоны

- Ж/Т1 Зона застройки индивидуальными жилыми домами села Девича
- Ж/Т2 Зона застройки индивидуальными жилыми домами хутора Калинин
- ОД/Т1 Общественно-деловая зона села Девича
- СХ/Т1 Зона сельскохозяйственного использования в границах населенного пункта села Девича
- СХ/Т2 Зона сельскохозяйственного производства села Девича
- СХ/Т3 Зона сельскохозяйственного производства за границами населенных пунктов
- Р/Т1 Зона рекреационного назначения - объектов отдыха села Девича
- СР/Т1 Зона ритуальных объектов хутора Калинин
- СР/Т2 Зона ритуальных объектов за границами населенных пунктов
- ИТ/Т1 Зона улиц, дорог, инженерной и транспортной инфраструктуры села Девича
- ИТ/Т2 Зона улиц, дорог, инженерной и транспортной инфраструктуры за границами населенных пунктов
- Объекты транспортной инфраструктуры
- Улично-дорожная сеть населенного пункта





## ПРАВИЛА ЗЕМЛЕПОЛЬЗОВАНИЯ И ЗАСТРОЙКИ

Карта градостроительного зонирования с отображением зон с особыми условиями использования территории  
Девичьего сельского поселения Острогжского муниципального района Воронежской области

### УСЛОВНЫЕ ОБОЗНАЧЕНИЯ

#### Территориальные границы

- Граница сельского поселения
- Граница населенного пункта

#### Территории, для которых градостроительные регламенты не устанавливаются

- Сельскохозяйственные угодья в составе земель сельскохозяйственного назначения
- Земли лесного фонда
- Земли, покрытые поверхностными водами

#### Виды территориальных зон

- Зона застройки индивидуальными жилыми домами
- Общественно-деловая зона
- Зона сельскохозяйственного использования в границах населенных пунктов
- Зона сельскохозяйственного производства
- Зона рекреационного назначения - объектов отдыха
- Зона ритуальных объектов
- Зона улиц, дорог, инженерной и транспортной инфраструктуры

#### Зоны с особыми условиями использования территории

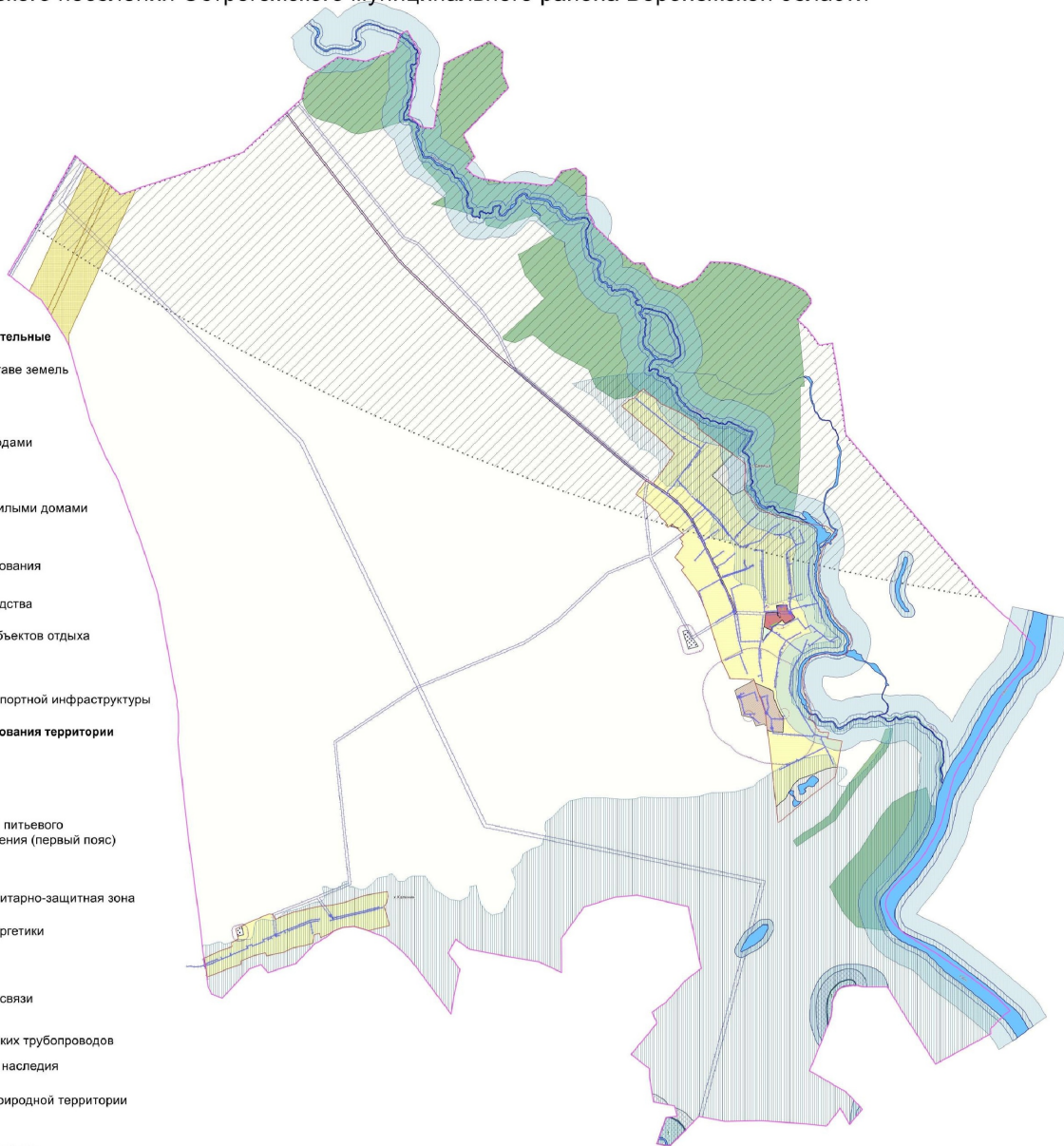
- Водоохранная зона
- Прибрежная защитная полоса
- Зона санитарной охраны источников питьевого и хозяйственно-бытового водоснабжения (первый пояс)
- Зоны затопления и подтопления
- Ориентировочная (нормативная) санитарно-защитная зона
- Охранная зона объектов электроэнергетики
- Охранная зона трубопроводов
- Охранная зона линий и сооружений связи
- Зона минимальных расстояний до магистральных или технологических трубопроводов
- Защитная зона объекта культурного наследия
- Охранная зона особо охраняемой природной территории

#### Прочие объекты


- Территория объекта культурного наследия
- Памятник природы

#### Иные зоны

- Зона наблюдения НВАЭС



МАСШТАБ 1:25000



«ГРАФИЧЕСКОЕ ОПИСАНИЕ

местоположения границ

Зона застройки индивидуальными жилыми домами села Девица – Ж1/1

(наименование объекта, местоположение границ которого описано (далее - объект)

Раздел I

Сведения об объекте

Сведения об объекте		
№ п/п	Характеристики объекта	Описание характеристик
1	2	3
1	Местоположение объекта	Воронежская область, Острогожский муниципальный район, Девицкое сельское поселение, село Девица
2	Площадь объекта ± величина погрешности определения площади ( $P \pm \Delta P$ )	-
3	Иные характеристики объекта	-

## Раздел 2

Сведения о местоположении границ объекта					
1. Система координат: -					
2. Сведения о характерных точках границ объекта					
Обозначение характерных точек границ	Координаты, м		Метод определения координат характерной точки	Средняя квадратическая погрешность положения характерной точки (Mt), м	Описание обозначения точки на местности (при наличии)
	X	Y			
1	2	3	4	5	6
-	-	-	-	-	-
3. Сведения о характерных точках части (частей) границы объекта					
Обозначение характерных точек части границы	Координаты, м		Метод определения координат характерной точки	Средняя квадратическая погрешность положения характерной точки (Mt), м	Описание обозначения точки на местности (при наличии)
	X	Y			
1	2	3	4	5	6
Часть №					
-	-	-	-	-	-

## Раздел 3

Сведения о местоположении измененных (уточненных) границ объекта							
1. Система координат: МСК - 36, зона 1							
2. Сведения о характерных точках границ объекта							
Обозначение характерных точек границ	Существующие координаты, м		Измененные (уточненные) координаты, м		Метод определения координат характерной точки	Средняя квадратическая погрешность положения характерной точки (M <sub>t</sub> ), м	Описание обозначения точки на местности (при наличии)
	X	Y	X	Y			
1	2	3	4	5	6	7	8
1	449878.00	1293422.60	-	-	Аналитический	0.30	-
2	449707.94	1293617.87	-	-	Аналитический	0.30	-
3	449559.37	1293788.46	449571.29	1293774.77	Аналитический	0.10	-
4	-	-	449550.04	1293797.57	Картометрический	1.00	-
5	449436.88	1293908.04	-	-	Аналитический	0.30	-
6	449263.87	1293792.21	-	-	Аналитический	0.30	-
7	449173.16	1293722.80	-	-	Аналитический	0.30	-
8	449156.59	1293717.51	-	-	Картометрический	1.00	-
9	449069.64	1293842.49	-	-	Картометрический	1.00	-
10	449067.97	1293848.70	-	-	Картометрический	1.00	-
11	449069.87	1293858.31	-	-	Картометрический	1.00	-
12	449067.17	1293861.97	-	-	Картометрический	1.00	-
13	449058.64	1293861.73	-	-	Картометрический	1.00	-
14	449053.34	1293864.66	-	-	Картометрический	1.00	-
15	449024.96	1293901.50	-	-	Картометрический	1.00	-
16	449003.55	1293927.08	-	-	Картометрический	1.00	-
17	448991.02	1293939.48	-	-	Картометрический	1.00	-
18	448946.97	1293985.25	-	-	Картометрический	1.00	-
19	448897.09	1294028.25	-	-	Картометрический	1.00	-
20	448843.65	1294066.21	-	-	Картометрический	1.00	-
21	448834.41	1294071.26	-	-	Картометрический	1.00	-
22	448833.07	1294076.91	-	-	Картометрический	1.00	-
23	448833.69	1294083.98	-	-	Картометрический	1.00	-
24	448828.42	1294086.39	-	-	Картометрический	1.00	-
25	448823.78	1294082.42	-	-	Картометрический	1.00	-
26	448819.62	1294080.93	-	-	Картометрический	1.00	-
27	448817.33	1294081.56	-	-	Картометрический	1.00	-
28	448770.25	1294106.84	-	-	Картометрический	1.00	-
29	448723.39	1294130.72	-	-	Картометрический	1.00	-
30	448663.73	1294159.38	-	-	Картометрический	1.00	-
31	448626.16	1294178.75	-	-	Картометрический	1.00	-
32	448625.19	1294183.98	-	-	Картометрический	1.00	-
33	448618.80	1294188.43	-	-	Картометрический	1.00	-
34	448605.44	1294188.63	-	-	Картометрический	1.00	-
35	448517.50	1294233.56	-	-	Картометрический	1.00	-
36	448476.44	1294251.38	-	-	Картометрический	1.00	-
37	448461.34	1294259.13	-	-	Картометрический	1.00	-
38	448461.34	1294264.55	-	-	Картометрический	1.00	-

1	2	3	4	5	6	7	8
39	448453.01	1294269.98	-	-	Картометрический	1.00	-
40	448448.55	1294266.68	-	-	Картометрический	1.00	-
41	448440.42	1294267.65	-	-	Картометрический	1.00	-
42	448380.76	1294298.45	-	-	Картометрический	1.00	-
43	448378.25	1294303.68	-	-	Картометрический	1.00	-
44	448360.62	1294312.20	-	-	Картометрический	1.00	-
45	448348.61	1294312.78	-	-	Картометрический	1.00	-
46	448291.09	1294339.70	-	-	Картометрический	1.00	-
47	448289.73	1294345.71	-	-	Картометрический	1.00	-
48	448281.02	1294349.19	-	-	Картометрический	1.00	-
49	448274.82	1294347.64	-	-	Картометрический	1.00	-
50	448196.18	1294385.80	-	-	Картометрический	1.00	-
51	448091.21	1294436.74	-	-	Картометрический	1.00	-
52	448041.62	1294459.59	-	-	Картометрический	1.00	-
53	448014.51	1294470.05	-	-	Картометрический	1.00	-
54	447975.32	1294482.57	-	-	Картометрический	1.00	-
55	447973.77	1294488.52	-	-	Картометрический	1.00	-
56	447973.73	1294491.73	-	-	Картометрический	1.00	-
57	447961.35	1294493.68	-	-	Картометрический	1.00	-
58	447959.97	1294488.62	-	-	Картометрический	1.00	-
59	447954.56	1294481.06	-	-	Картометрический	1.00	-
60	447946.69	1294479.63	-	-	Картометрический	1.00	-
61	447942.11	1294474.44	-	-	Картометрический	1.00	-
62	447946.47	1294471.51	-	-	Картометрический	1.00	-
63	447948.66	1294467.96	-	-	Картометрический	1.00	-
64	447954.38	1294464.25	-	-	Картометрический	1.00	-
65	447958.69	1294464.00	-	-	Картометрический	1.00	-
66	447965.21	1294466.97	-	-	Картометрический	1.00	-
67	447966.77	1294466.91	-	-	Картометрический	1.00	-
68	447976.98	1294468.51	-	-	Картометрический	1.00	-
69	448025.40	1294453.21	-	-	Картометрический	1.00	-
70	448165.25	1294387.75	-	-	Картометрический	1.00	-
71	448278.94	1294334.48	-	-	Картометрический	1.00	-
72	448433.05	1294260.97	-	-	Картометрический	1.00	-
73	448519.49	1294217.50	-	-	Картометрический	1.00	-
74	448754.23	1294104.00	-	-	Картометрический	1.00	-
75	448753.32	1294090.91	-	-	Картометрический	1.00	-
76	448758.63	1294087.25	-	-	Картометрический	1.00	-
77	448760.32	1294086.56	-	-	Картометрический	1.00	-
78	448765.73	1294091.50	-	-	Картометрический	1.00	-
79	448772.10	1294090.87	-	-	Картометрический	1.00	-
80	448819.61	1294065.71	-	-	Картометрический	1.00	-
81	448836.15	1294055.80	-	-	Картометрический	1.00	-
82	448888.50	1294018.44	-	-	Картометрический	1.00	-
83	448937.88	1293975.07	-	-	Картометрический	1.00	-
84	448982.89	1293929.75	-	-	Картометрический	1.00	-
85	448992.26	1293919.52	-	-	Картометрический	1.00	-
86	449015.87	1293891.32	-	-	Картометрический	1.00	-
87	449055.47	1293839.55	-	-	Картометрический	1.00	-
88	449145.11	1293707.28	-	-	Картометрический	1.00	-
89	449171.66	1293665.42	-	-	Картометрический	1.00	-
90	449186.06	1293644.39	-	-	Картометрический	1.00	-
91	449186.06	1293644.38	-	-	Аналитический	0.30	-

1	2	3	4	5	6	7	8
92	449174.52	1293635.76	-	-	Картометрический	1.00	-
93	449173.65	1293634.07	-	-	Картометрический	1.00	-
94	449058.39	1293552.18	-	-	Картометрический	1.00	-
95	449002.34	1293632.29	-	-	Картометрический	1.00	-
96	448892.48	1293760.31	-	-	Картометрический	1.00	-
97	448842.22	1293784.97	-	-	Картометрический	1.00	-
98	448789.23	1293839.70	-	-	Картометрический	1.00	-
99	448774.46	1293826.45	-	-	Картометрический	1.00	-
100	448750.35	1293851.21	-	-	Картометрический	1.00	-
101	448783.58	1293885.96	-	-	Картометрический	1.00	-
102	448680.94	1294002.53	-	-	Картометрический	1.00	-
103	448650.02	1293959.58	-	-	Картометрический	1.00	-
104	448616.35	1293990.21	-	-	Картометрический	1.00	-
105	448600.93	1293974.79	-	-	Картометрический	1.00	-
106	448582.80	1293993.46	-	-	Картометрический	1.00	-
107	448471.48	1293914.83	-	-	Картометрический	1.00	-
108	448380.28	1294001.06	-	-	Картометрический	1.00	-
109	448355.30	1293974.46	-	-	Картометрический	1.00	-
110	448153.33	1294124.31	-	-	Картометрический	1.00	-
111	447974.70	1294202.50	-	-	Картометрический	1.00	-
112	447647.79	1294305.08	-	-	Картометрический	1.00	-
113	447629.63	1294310.94	-	-	Картометрический	1.00	-
114	447611.43	1294316.19	-	-	Аналитический	0.10	-
115	447593.25	1294322.99	-	-	Аналитический	0.10	-
116	447494.30	1294355.61	-	-	Картометрический	1.00	-
117	447362.74	1294421.78	-	-	Аналитический	0.10	-
118	447347.13	1294424.11	-	-	Аналитический	0.10	-
119	447345.00	1294450.51	-	-	Аналитический	0.10	-
120	447343.03	1294541.41	-	-	Картометрический	1.00	-
121	447339.77	1294569.64	-	-	Картометрический	1.00	-
122	447336.29	1294621.11	-	-	Картометрический	1.00	-
123	447341.37	1294646.06	-	-	Картометрический	1.00	-
124	447331.64	1294650.56	-	-	Картометрический	1.00	-
125	447306.76	1294659.37	-	-	Картометрический	1.00	-
126	-	-	447239.83	1294808.17	Картометрический	1.00	-
127	-	-	447239.73	1294808.59	Картометрический	1.00	-
128	-	-	447239.63	1294808.62	Картометрический	1.00	-
129	447231.50	1294826.69	-	-	Картометрический	1.00	-
130	447159.14	1294835.40	-	-	Картометрический	1.00	-
131	447072.20	1294869.64	-	-	Картометрический	1.00	-
132	446974.95	1294922.61	-	-	Картометрический	1.00	-
133	446846.00	1294917.34	-	-	Картометрический	1.00	-
134	446856.15	1294801.99	-	-	Картометрический	1.00	-
135	446867.37	1294772.95	-	-	Картометрический	1.00	-
136	446691.34	1294794.90	-	-	Картометрический	1.00	-
137	446483.54	1294820.40	-	-	Картометрический	1.00	-
138	446281.47	1294840.77	-	-	Картометрический	1.00	-
139	446159.71	1294854.24	-	-	Картометрический	1.00	-
140	446231.12	1294938.58	-	-	Картометрический	1.00	-
141	446362.82	1295016.05	-	-	Картометрический	1.00	-
142	446410.27	1295067.38	-	-	Картометрический	1.00	-
143	446464.51	1295213.61	-	-	Картометрический	1.00	-
144	446508.08	1295319.17	-	-	Картометрический	1.00	-

1	2	3	4	5	6	7	8
145	446525.39	1295390.69	-	-	Картометрический	1.00	-
146	446523.31	1295419.82	-	-	Картометрический	1.00	-
147	446764.73	1295467.72	-	-	Картометрический	1.00	-
148	446789.75	1295330.12	-	-	Картометрический	1.00	-
149	446845.53	1295342.62	-	-	Картометрический	1.00	-
150	446849.38	1295292.63	-	-	Картометрический	1.00	-
151	446841.78	1295293.06	-	-	Картометрический	1.00	-
152	446856.33	1295248.32	-	-	Картометрический	1.00	-
153	446873.27	1295255.71	-	-	Картометрический	1.00	-
154	446880.11	1295234.95	-	-	Аналитический	0.30	-
155	446947.56	1295195.37	-	-	Аналитический	0.30	-
156	446983.10	1295160.31	-	-	Аналитический	0.30	-
157	447014.24	1295187.80	-	-	Картометрический	1.00	-
158	447065.89	1295168.70	447066.09	1295168.84	Картометрический	1.00	-
159	447084.63	1295154.81	-	-	Картометрический	1.00	-
160	447105.46	1295154.30	447105.56	1295154.41	Картометрический	1.00	-
161	447204.92	1295118.08	-	-	Картометрический	1.00	-
162	447286.83	1295100.30	-	-	Картометрический	1.00	-
163	447412.88	1295105.55	-	-	Картометрический	1.00	-
164	447464.34	1295128.77	-	-	Картометрический	1.00	-
165	447541.78	1295181.01	-	-	Картометрический	1.00	-
166	447573.74	1295275.04	-	-	Картометрический	1.00	-
167	447577.43	1295336.50	-	-	Картометрический	1.00	-
168	447570.34	1295381.32	-	-	Картометрический	1.00	-
169	447566.82	1295426.43	-	-	Картометрический	1.00	-
170	447564.42	1295457.60	-	-	Картометрический	1.00	-
171	447573.13	1295498.14	-	-	Картометрический	1.00	-
172	447589.72	1295519.65	-	-	Картометрический	1.00	-
173	447639.51	1295526.41	-	-	Картометрический	1.00	-
174	447701.49	1295555.24	-	-	Картометрический	1.00	-
175	447754.99	1295537.89	-	-	Картометрический	1.00	-
176	447880.81	1295412.07	-	-	Картометрический	1.00	-
177	447992.12	1295348.48	-	-	Картометрический	1.00	-
178	448096.67	1295321.59	-	-	Картометрический	1.00	-
179	448141.14	1295285.11	-	-	Картометрический	1.00	-
180	448195.35	1295259.74	-	-	Картометрический	1.00	-
181	448324.60	1295244.45	-	-	Картометрический	1.00	-
182	448325.27	1295253.43	-	-	Картометрический	1.00	-
183	448436.81	1295252.08	-	-	Картометрический	1.00	-
184	448563.67	1295291.03	-	-	Картометрический	1.00	-
185	448636.56	1295380.87	-	-	Картометрический	1.00	-
186	-	-	448679.31	1295417.94	Картометрический	1.00	-
187	448680.92	1295418.14	448681.72	1295418.93	Картометрический	1.00	-
188	448712.13	1295383.41	-	-	Картометрический	1.00	-
189	448763.12	1295318.60	-	-	Картометрический	1.00	-
190	448780.60	1295189.21	-	-	Картометрический	1.00	-
191	448820.49	1295003.30	-	-	Картометрический	1.00	-
192	448861.44	1294875.19	-	-	Картометрический	1.00	-
193	448875.50	1294801.52	-	-	Картометрический	1.00	-
194	448926.30	1294693.03	-	-	Картометрический	1.00	-
195	449099.01	1294558.99	-	-	Картометрический	1.00	-
196	449049.21	1294451.46	-	-	Картометрический	1.00	-
197	449232.53	1294260.01	-	-	Картометрический	1.00	-

1	2	3	4	5	6	7	8
198	449430.16	1294453.85	-	-	Картометрический	1.00	-
199	449675.64	1294124.22	-	-	Картометрический	1.00	-
200	449697.65	1294129.65	-	-	Картометрический	1.00	-
201	449729.83	1294093.29	-	-	Картометрический	1.00	-
202	449745.50	1294071.96	-	-	Картометрический	1.00	-
203	449755.29	1294058.27	-	-	Картометрический	1.00	-
204	449831.04	1293937.00	-	-	Картометрический	1.00	-
205	449896.19	1293789.32	-	-	Картометрический	1.00	-
206	449953.52	1293726.33	-	-	Картометрический	1.00	-
207	450011.30	1293645.43	-	-	Картометрический	5.00	-
208	450040.62	1293626.97	-	-	Картометрический	5.00	-
209	450013.72	1293593.03	-	-	Аналитический	0.30	-
210	449965.71	1293550.99	-	-	Аналитический	0.30	-
211	449946.89	1293532.02	-	-	Аналитический	0.30	-
212	449934.63	1293491.49	-	-	Аналитический	0.30	-
1	449878.00	1293422.60	-	-	Аналитический	0.30	-
213	448024.24	1294854.73	-	-	Картометрический	1.00	-
214	448027.61	1294893.40	-	-	Картометрический	1.00	-
215	448028.35	1294906.16	-	-	Аналитический	0.10	-
216	448028.20	1294957.17	-	-	Аналитический	0.10	-
217	447988.58	1294957.41	-	-	Аналитический	0.10	-
218	447974.89	1294961.46	-	-	Картометрический	1.00	-
219	447971.75	1294989.19	-	-	Картометрический	1.00	-
220	447914.81	1295031.36	-	-	Картометрический	1.00	-
221	447899.75	1295015.94	-	-	Картометрический	1.00	-
222	447879.86	1294977.42	-	-	Аналитический	0.10	-
223	447859.13	1294935.03	-	-	Аналитический	0.10	-
224	447887.34	1294910.81	-	-	Аналитический	0.10	-
225	447856.97	1294867.58	-	-	Картометрический	1.00	-
226	447827.11	1294826.25	-	-	Картометрический	1.00	-
227	447826.60	1294824.17	-	-	Картометрический	1.00	-
228	447820.20	1294814.01	-	-	Картометрический	1.00	-
229	447796.03	1294810.16	-	-	Картометрический	1.00	-
230	447746.84	1294764.45	-	-	Картометрический	1.00	-
231	447700.96	1294734.37	-	-	Картометрический	1.00	-
232	447702.99	1294724.82	-	-	Картометрический	1.00	-
233	447814.13	1294736.82	-	-	Картометрический	1.00	-
234	447827.44	1294742.77	-	-	Картометрический	1.00	-
235	447956.47	1294758.50	-	-	Картометрический	1.00	-
236	447960.95	1294866.72	-	-	Картометрический	1.00	-
237	447990.96	1294866.81	-	-	Картометрический	1.00	-
238	447990.25	1294860.45	-	-	Картометрический	1.00	-
239	448004.63	1294859.49	-	-	Картометрический	1.00	-
240	448004.62	1294857.02	-	-	Картометрический	1.00	-
241	448004.65	1294856.28	-	-	Картометрический	1.00	-
213	448024.24	1294854.73	-	-	Картометрический	1.00	-
3. Сведения о характерных точках части (частей) границы объекта							
Часть №							
-	-	-	-	-	-	-	-

«ГРАФИЧЕСКОЕ ОПИСАНИЕ

местоположения границ

Зона сельскохозяйственного производства села Девица – СХ2/1

(наименование объекта, местоположение границ которого описано (далее - объект)

Раздел 1

Сведения об объекте		
№ п/п	Характеристики объекта	Описание характеристик
1	2	3
1	Местоположение объекта	Воронежская область, Острогожский муниципальный район, Девицкое сельское поселение, село Девица
2	Площадь объекта ± величина погрешности определения площади (P ± Дельта P)	-
3	Иные характеристики объекта	-

## Раздел 2

Сведения о местоположении границ объекта					
1. Система координат: -					
2. Сведения о характерных точках границ объекта					
Обозначение характерных точек границ	Координаты, м		Метод определения координат характерной точки	Средняя квадратическая погрешность положения характерной точки (Mt), м	Описание обозначения точки на местности (при наличии)
	X	Y			
1	2	3	4	5	6
-	-	-	-	-	-
3. Сведения о характерных точках части (частей) границы объекта					
Обозначение характерных точек части границы	Координаты, м		Метод определения координат характерной точки	Средняя квадратическая погрешность положения характерной точки (Mt), м	Описание обозначения точки на местности (при наличии)
	X	Y			
1	2	3	4	5	6
Часть №					
-	-	-	-	-	-

## Раздел 3

Сведения о местоположении измененных (уточненных) границ объекта							
1. Система координат: МСК - 36, зона 1							
2. Сведения о характерных точках границ объекта							
Обозначение характерных точек границ	Существующие координаты, м		Измененные (уточненные) координаты, м		Метод определения координат характерной точки	Средняя квадратическая погрешность положения характерной точки (Mt), м	Описание обозначения точки на местности (при наличии)
	X	Y	X	Y			
1	2	3	4	5	6	7	8
1	447306.76	1294659.37	-	-	Картометрический	1.00	-
2	447280.98	1294668.10	-	-	Картометрический	1.00	-
3	447027.69	1294755.95	-	-	Картометрический	1.00	-
4	446867.37	1294772.95	-	-	Картометрический	1.00	-
5	446856.15	1294801.99	-	-	Картометрический	1.00	-
6	446846.00	1294917.34	-	-	Картометрический	1.00	-
7	446974.95	1294922.61	-	-	Картометрический	1.00	-
8	447072.20	1294869.64	-	-	Картометрический	1.00	-
9	447159.14	1294835.40	-	-	Картометрический	1.00	-
10	447231.50	1294826.69	-	-	Картометрический	1.00	-
11	-	-	447239.63	1294808.62	Картометрический	1.00	-
12	-	-	447239.73	1294808.59	Картометрический	1.00	-
13	-	-	447239.83	1294808.17	Картометрический	1.00	-
1	447306.76	1294659.37	-	-	Картометрический	1.00	-
3. Сведения о характерных точках части (частей) границы объекта							
Часть №							
-	-	-	-	-	-	-	-

».

«ГРАФИЧЕСКОЕ ОПИСАНИЕ

местоположения границ

Зона застройки индивидуальными жилыми домами хутора Калинин – Ж1/2

(наименование объекта, местоположение границ которого описано (далее - объект)

Раздел 1

Сведения об объекте

Сведения об объекте		
№ п/п	Характеристики объекта	Описание характеристик
1	2	3
1	Местоположение объекта	Воронежская область, Острогожский муниципальный район, Девицкое сельское поселение, хутор Калинин
2	Площадь объекта ± величина погрешности определения площади ( $P \pm \Delta P$ )	-
3	Иные характеристики объекта	-

## Раздел 2

Сведения о местоположении границ объекта					
1. Система координат: -					
2. Сведения о характерных точках границ объекта					
Обозначение характерных точек границ	Координаты, м		Метод определения координат характерной точки	Средняя квадратическая погрешность положения характерной точки (Mt), м	Описание обозначения точки на местности (при наличии)
	X	Y			
1	2	3	4	5	6
-	-	-	-	-	-
3. Сведения о характерных точках части (частей) границы объекта					
Обозначение характерных точек части границы	Координаты, м		Метод определения координат характерной точки	Средняя квадратическая погрешность положения характерной точки (Mt), м	Описание обозначения точки на местности (при наличии)
	X	Y			
1	2	3	4	5	6
Часть №					
-	-	-	-	-	-

## Раздел 3

Сведения о местоположении измененных (уточненных) границ объекта							
1. Система координат: МСК - 36, зона 1							
2. Сведения о характерных точках границ объекта							
Обозначение характерных точек границ	Существующие координаты, м		Измененные (уточненные) координаты, м		Метод определения координат характерной точки	Средняя квадратическая погрешность положения характерной точки (Mt), м	Описание обозначения точки на местности (при наличии)
	X	Y	X	Y			
1	2	3	4	5	6	7	8
1	444752.29	1289545.71	-	-	Картометрический	1.00	-
2	444687.66	1289556.53	-	-	Картометрический	1.00	-
3	444676.99	1289558.34	-	-	Картометрический	1.00	-
4	444576.43	1289570.85	-	-	Картометрический	1.00	-
5	444572.27	1289571.36	-	-	Картометрический	1.00	-
6	444651.45	1289770.34	-	-	Картометрический	1.00	-
7	444694.33	1289890.95	-	-	Картометрический	1.00	-
8	444723.72	1289890.74	-	-	Картометрический	1.00	-
9	444768.80	1289992.11	-	-	Картометрический	1.00	-
10	444770.22	1289997.86	-	-	Картометрический	1.00	-
11	444776.70	1290024.36	-	-	Картометрический	1.00	-
12	444785.19	1290058.91	-	-	Картометрический	1.00	-
13	444798.82	1290114.44	-	-	Картометрический	1.00	-
14	444769.35	1290123.20	-	-	Картометрический	1.00	-
15	444774.67	1290146.03	-	-	Картометрический	1.00	-
16	444804.97	1290289.70	-	-	Картометрический	1.00	-
17	444841.15	1290354.29	-	-	Картометрический	1.00	-
18	444855.22	1290420.69	-	-	Картометрический	1.00	-
19	444864.53	1290482.63	-	-	Картометрический	1.00	-
20	444888.12	1290552.97	-	-	Картометрический	1.00	-
21	444937.48	1290563.49	-	-	Картометрический	1.00	-
22	444966.32	1290569.18	-	-	Картометрический	1.00	-
23	444981.70	1290614.65	-	-	Картометрический	1.00	-
24	444940.28	1290628.74	-	-	Картометрический	1.00	-
25	444991.01	1290735.65	-	-	Картометрический	1.00	-
26	444994.41	1290739.07	-	-	Картометрический	1.00	-
27	445035.57	1290830.33	-	-	Картометрический	1.00	-
28	-	-	445046.03	1290936.79	Картометрический	1.00	-
29	-	-	445046.03	1290936.88	Картометрический	1.00	-
30	445046.04	1290936.94	-	-	Картометрический	1.00	-
31	445038.98	1290959.94	-	-	Картометрический	1.00	-
32	445026.47	1291000.66	-	-	Картометрический	1.00	-
33	445003.59	1291070.34	-	-	Картометрический	1.00	-

1	2	3	4	5	6	7	8
34	445054.75	1291268.02	-	-	Картометрический	1.00	-
35	445229.83	1291215.47	-	-	Картометрический	1.00	-
36	445261.32	1291237.18	-	-	Картометрический	1.00	-
37	445324.20	1291254.46	-	-	Картометрический	1.00	-
38	445356.97	1291247.36	-	-	Картометрический	1.00	-
39	445366.26	1291245.21	-	-	Картометрический	1.00	-
40	445355.55	1291169.69	-	-	Картометрический	1.00	-
41	445330.46	1291031.07	-	-	Картометрический	1.00	-
42	445268.96	1290857.67	-	-	Картометрический	1.00	-
43	445241.25	1290719.04	-	-	Картометрический	1.00	-
44	445234.71	1290640.95	-	-	Картометрический	1.00	-
45	445234.44	1290637.79	-	-	Картометрический	1.00	-
46	445234.39	1290632.71	-	-	Картометрический	1.00	-
47	445177.50	1290374.95	-	-	Картометрический	1.00	-
48	445177.24	1290374.31	-	-	Картометрический	1.00	-
49	445110.30	1290207.55	-	-	Картометрический	1.00	-
50	445109.77	1290206.23	-	-	Картометрический	1.00	-
51	445155.28	1290183.09	-	-	Картометрический	1.00	-
52	445160.19	1290148.86	-	-	Аналитический	0.30	-
53	445095.60	1289993.78	-	-	Картометрический	1.00	-
54	445047.02	1289893.85	-	-	Картометрический	1.00	-
55	445014.23	1289900.95	-	-	Спутниковых геодезических измерений (определений)	0.10	-
56	444966.48	1289909.84	-	-	Спутниковых геодезических измерений (определений)	0.10	-
57	444952.98	1289856.23	-	-	Картометрический	1.00	-
58	444926.52	1289863.26	-	-	Картометрический	1.00	-
59	444920.04	1289849.84	-	-	Картометрический	1.00	-
60	444893.40	1289801.27	-	-	Картометрический	1.00	-
61	444866.55	1289803.07	-	-	Аналитический	0.30	-
62	444856.92	1289806.01	-	-	Картометрический	1.00	-
63	444818.29	1289699.37	-	-	Картометрический	1.00	-
64	444796.40	1289650.40	-	-	Картометрический	1.00	-
65	444765.10	1289581.81	-	-	Картометрический	1.00	-
1	444752.29	1289545.71	-	-	Картометрический	1.00	-
3.Сведения о характерных точках части (частей) границы объекта							
Часть №							
-	-	-	-	-	-	-	-

».

Приложение № 6  
к приказу министерства архитектуры  
и градостроительства Воронежской  
области от 12.09.2025 № 45-01-04/490

«ГРАФИЧЕСКОЕ ОПИСАНИЕ

местоположения границ

Зона сельскохозяйственного производства за границами населенных пунктов – СХ2

(наименование объекта, местоположение границ которого описано (далее - объект))

Раздел 1

Сведения об объекте		
№ п/п	Характеристики объекта	Описание характеристик
1	2	3
1	Местоположение объекта	Воронежская область, Острогожский муниципальный район, Девицкое сельское поселение
2	Площадь объекта ± величина погрешности определения площади ( $P \pm \text{Дельта } P$ )	-
3	Иные характеристики объекта	-

## Раздел 2

Сведения о местоположении границ объекта					
1. Система координат: -					
2. Сведения о характерных точках границ объекта					
Обозначение характерных точек границ	Координаты, м		Метод определения координат характерной точки	Средняя квадратическая погрешность положения характерной точки (Mt), м	Описание обозначения точки на местности (при наличии)
	X	Y			
1	2	3	4	5	6
-	-	-	-	-	-
3. Сведения о характерных точках части (частей) границы объекта					
Обозначение характерных точек части границы	Координаты, м		Метод определения координат характерной точки	Средняя квадратическая погрешность положения характерной точки (Mt), м	Описание обозначения точки на местности (при наличии)
	X	Y			
1	2	3	4	5	6
Часть №					
-	-	-	-	-	-

## Раздел 3

Сведения о местоположении измененных (уточненных) границ объекта							
1. Система координат: МСК - 36, зона 1							
2. Сведения о характерных точках границ объекта							
Обозначение характерных точек границ	Существующие координаты, м		Измененные (уточненные) координаты, м		Метод определения координат характерной точки	Средняя квадратическая погрешность положения характерной точки (Mt), м	Описание обозначения точки на местности (при наличии)
	X	Y	X	Y			
1	2	3	4	5	6	7	8
1	447235.62	1294471.75	-	-	Аналитический	0.30	-
2	447110.16	1294512.01	-	-	Картометрический	1.00	-
3	447005.67	1294534.38	-	-	Картометрический	1.00	-
4	446978.32	1294636.35	-	-	Картометрический	1.00	-
5	446903.69	1294666.19	-	-	Картометрический	1.00	-
6	446926.09	1294745.79	-	-	Картометрический	1.00	-
7	-	-	446909.25	1294753.58	Картометрический	1.00	-
8	-	-	446912.87	1294767.29	Картометрический	1.00	-
9	-	-	446931.35	1294764.82	Картометрический	1.00	-
10	446931.71	1294766.12	-	-	Картометрический	1.00	-
11	447027.69	1294755.95	-	-	Картометрический	1.00	-
12	447280.98	1294668.10	-	-	Картометрический	1.00	-
13	447331.64	1294650.56	-	-	Картометрический	1.00	-
1	447235.62	1294471.75	-	-	Аналитический	0.30	-
3. Сведения о характерных точках части (частей) границы объекта							
Часть №							
-	-	-	-	-	-	-	-

».

«ГРАФИЧЕСКОЕ ОПИСАНИЕ

местоположения границ

Зона ритуальных объектов за границами населенных пунктов – СН1

(наименование объекта, местоположение границ которого описано (далее - объект)

Раздел I

Сведения об объекте		
№ п/п	Характеристики объекта	Описание характеристик
1	2	3
1	Местоположение объекта	Воронежская область, Острогожский муниципальный район, Девичкое сельское поселение
2	Площадь объекта ± величина погрешности определения площади ( $P \pm \Delta P$ )	-
3	Иные характеристики объекта	-

## Раздел 2

Сведения о местоположении границ объекта					
1. Система координат: -					
2. Сведения о характерных точках границ объекта					
Обозначение характерных точек границ	Координаты, м		Метод определения координат характерной точки	Средняя квадратическая погрешность положения характерной точки (Mt), м	Описание обозначения точки на местности (при наличии)
	X	Y			
1	2	3	4	5	6
-	-	-	-	-	-
3. Сведения о характерных точках части (частей) границы объекта					
Обозначение характерных точек части границы	Координаты, м		Метод определения координат характерной точки	Средняя квадратическая погрешность положения характерной точки (Mt), м	Описание обозначения точки на местности (при наличии)
	X	Y			
1	2	3	4	5	6
Часть №					
-	-	-	-	-	-

## Раздел 3

Сведения о местоположении измененных (уточненных) границ объекта							
1. Система координат: МСК - 36, зона 1							
2. Сведения о характерных точках границ объекта							
Обозначение характерных точек границ	Существующие координаты, м		Измененные (уточненные) координаты, м		Метод определения координат характерной точки	Средняя квадратическая погрешность положения характерной точки (Mt), м	Описание обозначения точки на местности (при наличии)
	X	Y	X	Y			
1	2	3	4	5	6	7	8
1	447762.00	1293941.70	447787.54	1293989.53	Аналитический	0.30	-
2	447581.34	1294033.16	447620.14	1294039.78	Аналитический	0.30	-
3	447616.29	1294124.62	447645.88	1294132.42	Аналитический	0.30	-
4	447664.21	1294094.33	447726.28	1294074.01	Аналитический	0.05	-
5	447729.25	1294052.89	447730.41	1294071.34	Аналитический	0.05	-
6	447763.20	1294027.61	447772.30	1294048.01	Аналитический	0.05	-
7	447787.40	1293985.49	447796.95	1294031.46	Аналитический	0.30	-
1	447762.00	1293941.70	447787.54	1293989.53	Аналитический	0.30	-
3. Сведения о характерных точках части (частей) границы объекта							
Часть №							
-	-	-	-	-	-	-	-

».