



**МИНИСТЕРСТВО
АРХИТЕКТУРЫ И ГРАДОСТРОИТЕЛЬСТВА
ВОРОНЕЖСКОЙ ОБЛАСТИ**

Правовое управление правительства
Воронежской области
ЗАРЕГИСТРИРОВАНО
«06» 10 2025г.
Регистрационный номер № 1102

ПРИКАЗ

12.09.2025

№ 45-01-04/489

г. Воронеж

**О внесении изменений в правила землепользования и застройки
Стадницкого сельского поселения Семилукского
муниципального района Воронежской области**

В соответствии с Градостроительным кодексом Российской Федерации, Федеральным законом от 06.10.2003 № 131-ФЗ «Об общих принципах организации местного самоуправления в Российской Федерации», законами Воронежской области от 07.07.2006 № 61-ОЗ «О регулировании градостроительной деятельности в Воронежской области», от 20.12.2018 № 173-ОЗ «О перераспределении полномочий по утверждению правил землепользования и застройки между органами местного самоуправления поселений Воронежской области, городского округа город Нововоронеж, Борисоглебского городского округа и исполнительными органами государственной власти Воронежской области», постановлениями Правительства Воронежской области от 31.12.2014 № 1240 «Об утверждении Положения о министерстве архитектуры и градостроительства Воронежской области», от 19.10.2022 № 753 «Об определении случаев принятия решений по вопросам градостроительной деятельности без проведения общественных обсуждений или публичных слушаний», на основании приказов управления по охране объектов культурного наследия Воронежской области от 28.01.2025 № 71-01-05/7 «Об утверждении границ территорий объектов

культурного наследия регионального значения, расположенных на территории Семилукского муниципального района Воронежской области», от 25.02.2025 № 71-01-05/44 «О внесении изменений в приказ управления по охране объектов культурного наследия Воронежской области от 19.11.2019 № 71-01-07/298», приказа департамента архитектуры и градостроительства Воронежской области от 07.03.2023 № 45-01-04/144 «О подготовке проектов о внесении изменений в правила землепользования и застройки поселений Богучарского, Верхнемамонского, Верхнехавского, Калачеевского, Каменского, Кантемировского, Каширского, Лискинского, Нижнедевицкого, Новоусманского, Новохопёрского, Ольховатского, Острогожского, Павловского, Семилукского, Подгоренского, Рамонского, Россошанского, Панинского, Хохольского, Эртильского муниципальных районов Воронежской области» (в редакции приказов департамента архитектуры и градостроительства Воронежской области от 23.06.2023 № 45-01-04/569, от 25.09.2023 № 45-01-04/949, от 17.11.2023 № 45-01-04/1158), приказа министерства архитектуры и градостроительства Воронежской области от 12.02.2025 № 45-01-04/47 «О подготовке проектов о внесении изменений в правила землепользования и застройки Лосевского сельского поселения, Стадницкого сельского поселения и Нижневедугского сельского поселения Семилукского муниципального района Воронежской области», с учетом заключения о результатах публичных слушаний от 02.06.2023

п р и к а з ы в а ю:

1. Внести в приказ департамента архитектуры и градостроительства Воронежской области от 05.06.2020 № 45-01-04/412 «Об утверждении правил землепользования и застройки Стадницкого сельского поселения Семилукского муниципального района Воронежской области» (в редакции приказа департамента архитектуры и градостроительства Воронежской области от 21.04.2022 № 45-01-04/372) следующие изменения:

1.1. В преамбуле приказа:

1.1.1. Слово «правительства» заменить словом «Правительства».

1.1.2. Слова «Положения о департаменте» заменить словами «Положения о министерстве».

1.2. Пункт 3 изложить в следующей редакции:

«3. Контроль исполнения настоящего приказа возложить на заместителя министра архитектуры и градостроительства Воронежской области – начальника отдела территориального планирования министерства архитектуры и градостроительства Воронежской области Беляеву С.М.».

1.3. В правилах землепользования и застройки Стадницкого сельского поселения Семилукского муниципального района Воронежской области (далее – Правила):

1.3.1. В части I Правил:

1.3.1.1. В пункте 1 раздела 1 и далее по тексту слово «департамент» в соответствующем падеже заменить словом «министерство» в соответствующем падеже.

1.3.1.2. В подпункте 1 пункта 7 раздела 2 слова «пунктом 6.1 статьи 26.3 Федерального закона от 06.10.1999 № 184-ФЗ «Об общих принципах организации законодательных (представительных) и исполнительных органов государственной власти субъектов Российской Федерации» заменить словами «частью 3 статьи 6 Федерального закона от 21.12.2021 № 414-ФЗ «Об общих принципах организации публичной власти в субъектах Российской Федерации».

1.3.1.3. Пункт 8 раздела 2 изложить в следующей редакции:

«8. Полномочия Уполномоченного органа по вопросам землепользования и застройки

Полномочия Уполномоченного органа по вопросам землепользования и застройки включают:

1) принятие решения о подготовке проекта Правил, принятие решения о подготовке проекта о внесении изменений в Правила и подготовка таких документов;

2) утверждение Правил, утверждение изменений в Правила;

3) утверждение состава и порядка деятельности комиссии по подготовке проекта Правил землепользования и застройки по вопросам, указанным в статьях 31, 33 ГрК РФ.».

1.3.1.4. В подпункте 1 пункта 9 раздела 2 слова «указанных в пункте 8» заменить словами «указанных в подпунктах 1-2 пункта 8».

1.3.1.5. В подпункте 1 пункта 11 раздела 3 слова «в Комиссию» заменить словами «, которое рассматривается в порядке, определенном статьей 39 ГрК РФ».

1.3.2. В пункте 17 части II Правил:

1.3.2.1. В подпункте 1 карту градостроительного зонирования территории Стадницкого сельского поселения Семилукского муниципального района Воронежской области изложить в редакции согласно приложению № 1 к настоящему приказу.

1.3.2.2. В подпункте 2 карту градостроительного зонирования с отображением зон с особыми условиями использования территории Стадницкого сельского поселения Семилукского муниципального района Воронежской области изложить в редакции согласно приложению № 2 к настоящему приказу.

1.3.2.3. В графе третьей строки 1 таблицы подпункта 2.1 и далее по тексту слова «правительства Воронежской области» заменить словами «Правительства Воронежской области».

1.3.2.4. В таблице подпункта 2.2:

1.3.2.4.1. Строку 1 изложить в следующей редакции:

«

1	Церковь Рождества	Установлена приказом управления по охране	Установлена приказом управления по охране	Не установлена
---	-------------------	---	---	----------------

	Христова	объектов культурного наследия Воронежской области от 28.01.2025 № 71-01-05/7 «Об утверждении границ территорий объектов культурного наследия регионального значения, расположенных на территории Семилукского муниципального района Воронежской области»	объектов культурного наследия Воронежской области от 19.11.2019 № 71-01-07/298 «Об утверждении графического описания местоположения границ (с перечнем координат характерных точек этих границ) защитных зон объектов культурного наследия, расположенных на территории Воронежской области» (далее – приказ от 19.11.2019 № 71-01-07/298)	
--	----------	--	--	--

».

1.3.2.4.2. Строку 3 изложить в следующей редакции:

«

3	Церковь св. Николая	Установлена приказом управления по охране объектов культурного наследия Воронежской области от 22.11.2024 № 71-01-07/600 «Об утверждении границ территорий объектов культурного наследия регионального значения, расположенных на территории Семилукского муниципального района Воронежской области»	Установлена приказом от 19.11.2019 № 71-01-07/298	Не установлена
---	---------------------	--	---	----------------

».

1.3.2.5. После подпункта 2.2 дополнить подпунктом 2.3 следующего содержания:

«2.3. Семилукский муниципальный район Воронежской области, согласно постановлению Правительства Воронежской области от 07.09.2022 № 606 «Об утверждении Перечня муниципальных образований Воронежской области, на территориях которых проходили боевые действия в период Великой Отечественной войны 1941 - 1945 годов и могут находиться непогребенные останки погибших при защите Отечества в период Великой

Отечественной войны 1941 - 1945 годов», является территорией, на которой проходили боевые действия в период Великой Отечественной войны 1941 - 1945 годов и могут находиться не погребенные останки погибших при защите Отечества в период Великой Отечественной войны 1941 - 1945 годов.

В связи с этим, на территории Стадницкого сельского поселения Семилукского муниципального района Воронежской области необходимо обеспечивать соблюдение требований Закона Российской Федерации от 14.01.1993 № 4292-1 «Об увековечении памяти погибших при защите Отечества» и Закона Воронежской области от 29.04.2016 № 45-ОЗ «Об отдельных мерах по поддержке проведения поисковой работы на территории Воронежской области».

1.3.3. В пункте 21 части III Правил:

1.3.3.1. Таблицу подпункта 1 после строки 3 дополнить строкой 3¹ следующего содержания:

«

3 ¹	2.7.2	Размещение гаражей для собственных нужд	не подлежат установлению
----------------	-------	---	--------------------------

».

1.3.3.2. В подпункте 1 слова «пожарных требований» заменить словами «требований пожарной безопасности».

1.3.3.3. В подпункте 1 и далее по тексту слова «, устанавливаемые в соответствии с законодательством Российской Федерации, определяются пунктом» заменить словами «в зонах с особыми условиями использования территории устанавливаются в соответствии с законодательством Российской Федерации. Перечень зон с особыми условиями использования территории и основания установления ограничений приведены в пункте».

1.3.4. Пункт 22 части III Правил изложить в следующей редакции:

«22. Перечень зон с особыми условиями использования территории и основания установления ограничений использования земельных участков и объектов капитального строительства на территории Стадницкого сельского поселения Семилукского муниципального района Воронежской области»

№ п/п	Вид зоны	Основания установления ограничений использования земельных участков и объектов капитального строительства
1	2	3
1	Защитная зона объекта культурного наследия	Приказ управления по охране объектов культурного наследия Воронежской области от 19.11.2019 № 71-01-07/298 «Об утверждении графического описания местоположения границ (с перечнем координат характерных точек этих границ) защитных зон объектов культурного наследия, расположенных на территории Воронежской области»
2	Охранная зона объектов электроэнергетики (объектов электросетевого хозяйства и объектов по производству электрической энергии)	<p>Постановление Правительства Российской Федерации от 24.02.2009 № 160 «О порядке установления охранных зон объектов электросетевого хозяйства и особых условий использования земельных участков, расположенных в границах таких зон»</p> <p>Постановление Правительства Российской Федерации от 18.11.2013 № 1033 «О порядке установления охранных зон объектов по производству электрической энергии и особых условий использования земельных участков, расположенных в границах таких зон»</p>
3	Охранная зона линий и сооружений связи	Постановление Правительства Российской Федерации от 09.06.1995 № 578 «Об утверждении Правил охраны линий и сооружений связи Российской Федерации»
4	Охранная зона трубопроводов (газопроводов, нефтепроводов и нефтепродуктопроводов, трубопроводов для продуктов переработки нефти и газа, аммиакопроводов)	<p>Федеральный закон от 31.03.1999 № 69-ФЗ «О газоснабжении в Российской Федерации»</p> <p>Постановление Правительства Российской Федерации от 20.11.2000 № 878 «Об утверждении Правил охраны газораспределительных сетей»</p> <p>Постановление Правительства Российской Федерации от 08.09.2017 № 1083 «Об утверждении Правил охраны магистральных газопроводов и о внесении изменений в Положение о представлении в федеральный орган исполнительной власти (его территориальные органы), уполномоченный Правительством Российской Федерации на осуществление государственного кадастрового учета, государственной регистрации прав, ведение Единого государственного реестра недвижимости и предоставление сведений, содержащихся в Едином государственном реестре недвижимости, федеральными органами исполнительной власти, органами государственной власти субъектов Российской Федерации и органами местного самоуправления дополнительных сведений, воспроизводимых на публичных кадастровых картах»</p> <p>«Правила охраны магистральных трубопроводов»,</p>

		утвержденные Минтопэнерго России 29.04.1992, постановлением Госгортехнадзора России от 22.04.1992 № 9 Постановление Госгортехнадзора России от 23.11.1994 № 61 «О распространении «Правил охраны магистральных трубопроводов» на магистральные аммиакопроводы»
5	Водоохранная зона	Водный кодекс Российской Федерации
6	Прибрежная защитная полоса	Водный кодекс Российской Федерации
7	Зоны санитарной охраны источников питьевого и хозяйственно-бытового водоснабжения, а также устанавливаемые в случаях, предусмотренных Водным кодексом Российской Федерации, в отношении подземных водных объектов зоны специальной охраны	Водный кодекс Российской Федерации СанПиН 2.1.4.1110-02 «Зоны санитарной охраны источников водоснабжения и водопроводов питьевого назначения»
8	Санитарно-защитная зона	Постановление Правительства Российской Федерации от 03.03.2018 № 222 «Об утверждении Правил установления санитарно-защитных зон и использования земельных участков, расположенных в границах санитарно-защитных зон»
9	Охранная зона геодезических пунктов государственной геодезической сети, нивелирных пунктов государственной нивелирной сети и гравиметрических пунктов государственной гравиметрической сети	Постановление Правительства Российской Федерации от 21.08.2019 № 1080 «Об охранных зонах пунктов государственной геодезической сети, государственной нивелирной сети и государственной гравиметрической сети»

».

1.3.5. Описание местоположения границ зоны застройки индивидуальными жилыми домами села Стадница – Ж1/1 приложения № 1 к Правилам изложить в редакции согласно приложению № 3 к настоящему приказу.

1.3.6. Описание местоположения границ зоны застройки индивидуальными жилыми домами села Кондрашовка – Ж1/2 приложения № 2 к Правилам изложить в редакции согласно приложению № 4 к настоящему приказу.

2. Контроль исполнения настоящего приказа возложить на заместителя министра архитектуры и градостроительства Воронежской области – начальника отдела территориального планирования министерства архитектуры и градостроительства Воронежской области Беляеву С.М.

Министр архитектуры
и градостроительства
Воронежской области

A handwritten signature in black ink, consisting of several loops and a long, sweeping horizontal stroke extending to the right.

А.А. Еренков



ПРАВИЛА ЗЕМЛЕПОЛЬЗОВАНИЯ И ЗАСТРОЙКИ

Карта градостроительного зонирования территории
Стадницкого сельского поселения Семилукского муниципального района
Воронежской области

УСЛОВНЫЕ ОБОЗНАЧЕНИЯ

Территориальные границы

- Граница сельского поселения
- Граница населенного пункта

Территории, для которых градостроительные регламенты не устанавливаются

- Земли лесного фонда
- Земли, покрытые поверхностными водами
- Сельскохозяйственные угодья в составе земель сельскохозяйственного назначения

Особо охраняемые природные территории

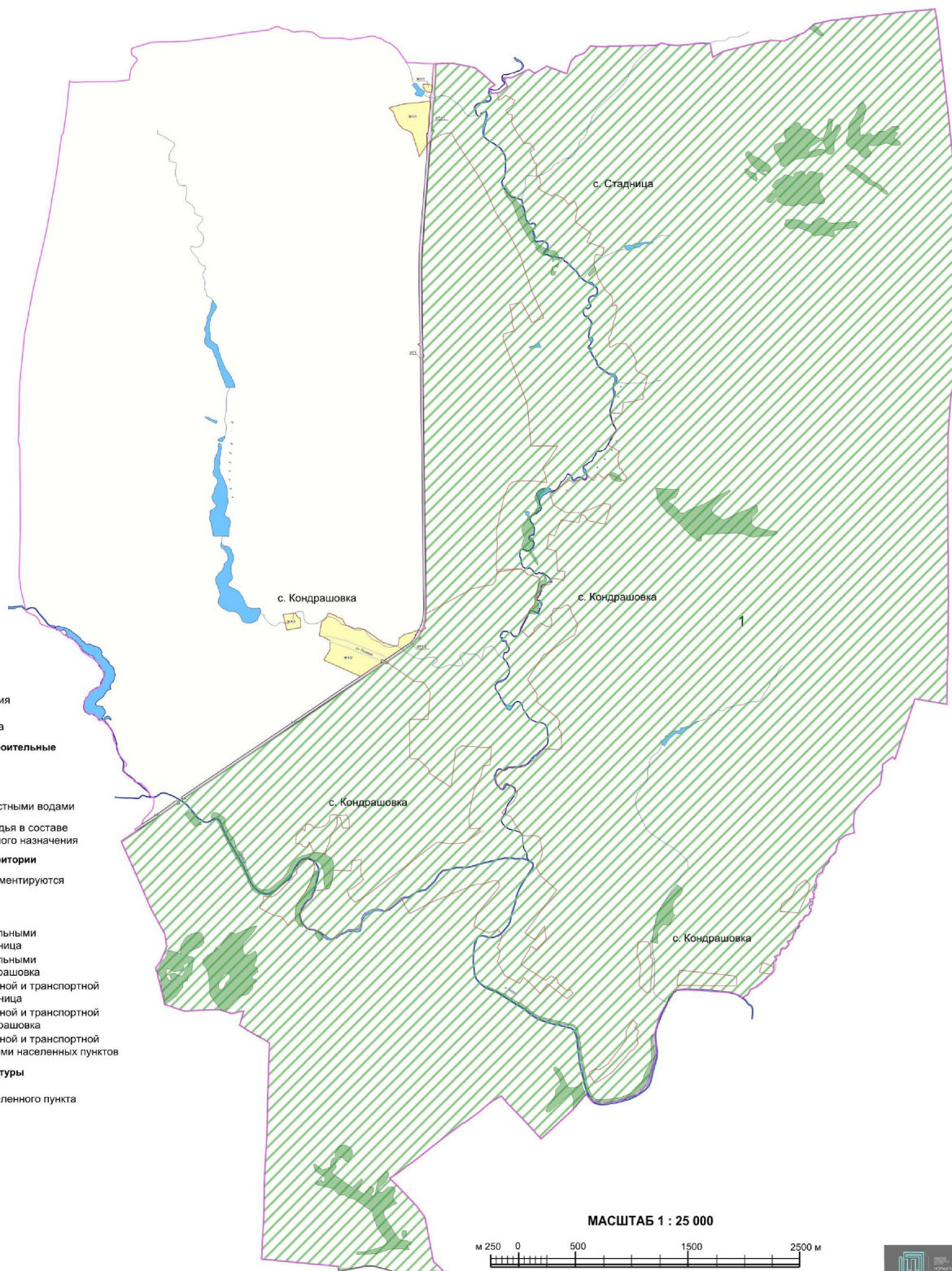
- Территории, которые регламентируются положением об ООПТ

Территориальные зоны

- Ж1/1 Зона застройки индивидуальными жилыми домами села Стадница
- Ж1/2 Зона застройки индивидуальными жилыми домами села Кондрашовка
- ИТ1/1 Зона улиц, дорог, инженерной и транспортной инфраструктуры села Стадница
- ИТ1/2 Зона улиц, дорог, инженерной и транспортной инфраструктуры села Кондрашовка
- ИТ1 Зона улиц, дорог, инженерной и транспортной инфраструктуры за границами населенных пунктов

Объекты транспортной инфраструктуры

- Улично-дорожная сеть населенного пункта



МАСШТАБ 1 : 25 000

м 250 0 500 1500 2500





ПРАВИЛА ЗЕМЛЕПОЛЬЗОВАНИЯ И ЗАСТРОЙКИ

Карта градостроительного зонирования с отображением зон с особыми условиями использования территории

Стадницкого сельского поселения

Семилуцкого муниципального района Воронежской области

УСЛОВНЫЕ ОБОЗНАЧЕНИЯ

Территориальные границы

- Граница сельского поселения
- Граница населенного пункта

Территории, для которых градостроительные регламенты не устанавливаются

- Земли лесного фонда
- Земли, покрытые поверхностными водами
- Сельскохозяйственные угодья в составе земель сельскохозяйственного назначения

Виды территориальных зон

- Зона застройки индивидуальными жилыми домами
- Зона улиц, дорог, инженерной и транспортной инфраструктуры

Зоны с особыми условиями использования территории

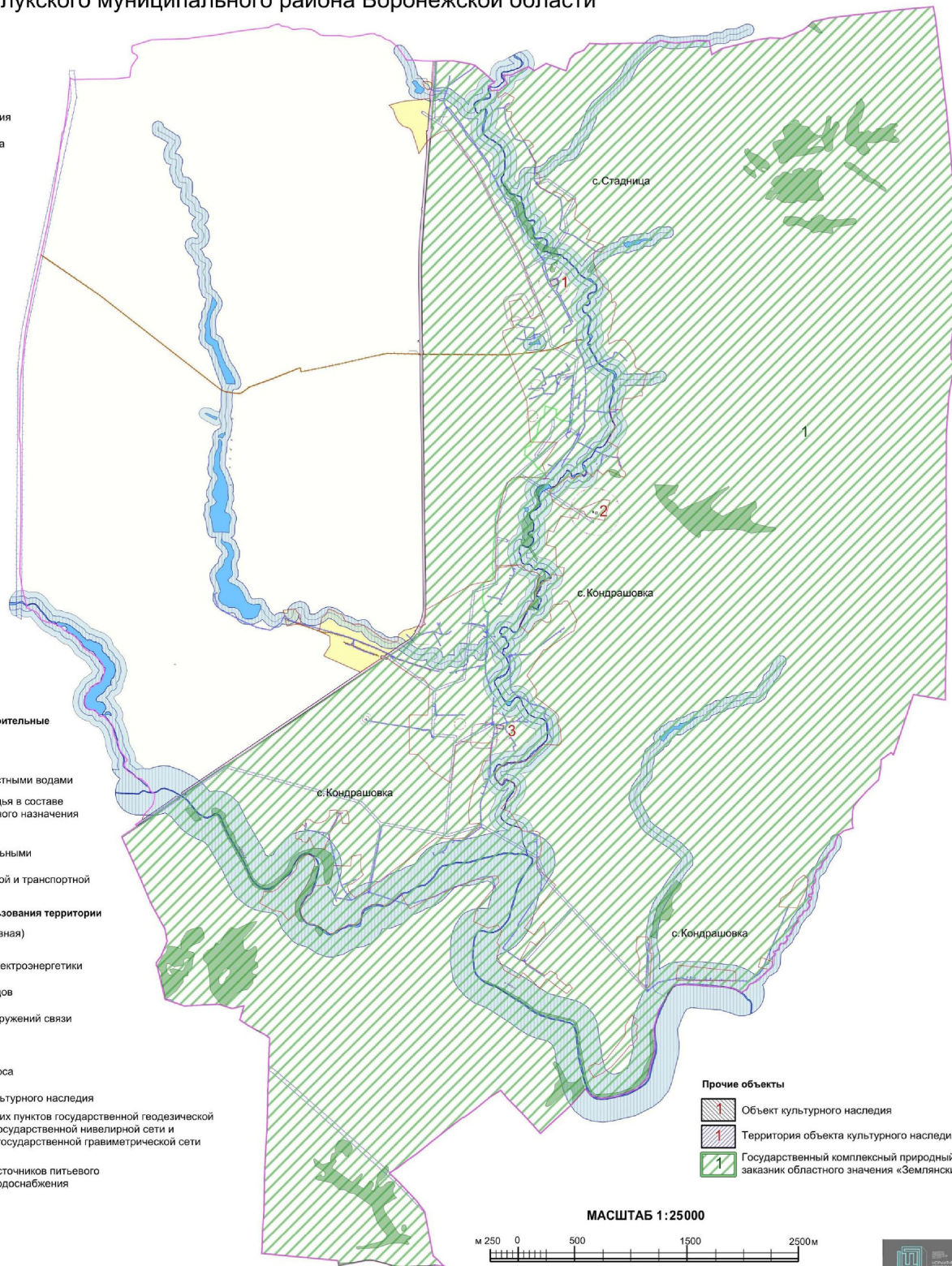
- Ориентировочная (нормативная) санитарно-защитная зона
- Охранная зона объектов электроэнергетики
- Охранная зона трубопроводов
- Охранная зона линий и сооружений связи
- Водоохранная зона
- Прибрежная защитная полоса
- Защитная зона объекта культурного наследия
- Охранная зона геодезических пунктов государственной геодезической сети, нивелирных пунктов государственной нивелирной сети и гравиметрических пунктов государственной гравиметрической сети

Зоны санитарной охраны источников питьевого и хозяйственно-бытового водоснабжения


- первый пояс
- второй пояс
- третий пояс

Прочие объекты

- Объект культурного наследия
- Территория объекта культурного наследия
- Государственный комплексный природный заказник областного значения «Землянский»



МАСШТАБ 1:25000



«ГРАФИЧЕСКОЕ ОПИСАНИЕ
местоположения границ

Зона застройки индивидуальными жилыми домами села Стадница – Ж1/1

(наименование объекта, местоположение границ которого описано (далее - объект)

Раздел 1

Сведения об объекте		
№ п/п	Характеристики объекта	Описание характеристик
1	2	3
1	Местоположение объекта	Воронежская область, Семилукский муниципальный район, Стадницкое сельское поселение, село Стадница
2	Площадь объекта ± величина погрешности определения площади ($P \pm \Delta P$)	-
3	Иные характеристики объекта	-

Раздел 2

Сведения о местоположении границ объекта					
1. Система координат: МСК - 36, зона 1					
2. Сведения о характерных точках границ объекта					
Обозначение характерных точек границ	Координаты, м		Метод определения координат характерной точки	Средняя квадратическая погрешность положения характерной точки (Mt), м	Описание обозначения точки на местности (при наличии)
	X	Y			
1	2	3	4	5	6
-	-	-	-	-	-
3. Сведения о характерных точках части (частей) границы объекта					
Обозначение характерных точек части границы	Координаты, м		Метод определения координат характерной точки	Средняя квадратическая погрешность положения характерной точки (Mt), м	Описание обозначения точки на местности (при наличии)
	X	Y			
1	2	3	4	5	6
Часть №					
-	-	-	-	-	-

Раздел 3

Сведения о местоположении измененных (уточненных) границ объекта							
1. Система координат: -							
2. Сведения о характерных точках границ объекта							
Обозначение характерных точек границ	Существующие координаты, м		Измененные (уточненные) координаты, м		Метод определения координат характерной точки	Средняя квадратическая погрешность положения характерной точки (Mt), м	Описание обозначения точки на местности (при наличии)
	X	Y	X	Y			
1	2	3	4	5	6	7	8
1	532429.46	1267289.20	-	-	Картометрический	1.00	-
2	532429.12	1267300.63	-	-	Картометрический	1.00	-
3	532427.85	1267343.29	-	-	Картометрический	1.00	-
4	532420.71	1267359.22	-	-	Картометрический	1.00	-
5	532415.61	1267369.03	-	-	Картометрический	1.00	-
6	532374.97	1267366.60	-	-	Картометрический	1.00	-
7	532358.77	1267364.80	-	-	Картометрический	1.00	-
8	532358.19	1267327.84	-	-	Картометрический	1.00	-
9	532382.69	1267298.23	-	-	Картометрический	1.00	-
10	-	-	532389.17	1267298.21	Картометрический	1.00	-
11	532398.11	1267298.19	-	-	Картометрический	1.00	-
12	532404.17	1267288.24	532404.16	1267288.24	Картометрический	1.00	-
13	532408.18	1267286.81	-	-	Картометрический	1.00	-
1	532429.46	1267289.20	-	-	Картометрический	1.00	-
14	532218.04	1266985.59	-	-	Картометрический	1.00	-
15	532246.77	1267093.82	-	-	Картометрический	1.00	-
16	532255.22	1267137.09	-	-	Картометрический	1.00	-
17	532264.41	1267235.42	-	-	Картометрический	1.00	-
18	532279.01	1267351.00	-	-	Картометрический	1.00	-
19	532250.17	1267353.67	-	-	Картометрический	1.00	-
20	532217.68	1267353.05	-	-	Картометрический	1.00	-
21	532176.34	1267345.61	-	-	Картометрический	1.00	-
22	532130.92	1267341.75	-	-	Картометрический	1.00	-
23	532092.61	1267340.62	-	-	Картометрический	1.00	-
24	532050.89	1267336.50	-	-	Картометрический	1.00	-
25	532015.13	1267333.30	-	-	Картометрический	1.00	-
26	531992.15	1267332.08	-	-	Картометрический	1.00	-
27	531988.91	1267321.26	-	-	Картометрический	1.00	-
28	531977.38	1267319.99	-	-	Картометрический	1.00	-
29	531967.88	1267319.54	-	-	Картометрический	1.00	-
30	531948.80	1267322.50	-	-	Картометрический	1.00	-
31	531922.62	1267321.88	-	-	Картометрический	1.00	-
32	531889.14	1267324.00	-	-	Картометрический	1.00	-

«ГРАФИЧЕСКОЕ ОПИСАНИЕ
местоположения границ

Зона застройки индивидуальными жилыми домами села Кондрашовка – Ж1/2

(наименование объекта, местоположение границ которого описано (далее - объект))

Раздел I

Сведения об объекте		
№ п/п	Характеристики объекта	Описание характеристик
1	2	3
1	Местоположение объекта	Воронежская область, Семилукский муниципальный район, Стадницкое сельское поселение, село Кондрашовка
2	Площадь объекта ± величина погрешности определения площади ($P \pm \Delta P$)	-
3	Иные характеристики объекта	-

Раздел 2

Сведения о местоположении границ объекта					
1. Система координат: МСК - 36, зона 1					
2. Сведения о характерных точках границ объекта					
Обозначение характерных точек границ	Координаты, м		Метод определения координат характерной точки	Средняя квадратическая погрешность положения характерной точки (Mt), м	Описание обозначения точки на местности (при наличии)
	X	Y			
1	2	3	4	5	6
1	527715.67	1266153.46	Аналитический	0.20	-
2	527683.90	1266166.53	Аналитический	0.20	-
3	527660.94	1266196.95	Аналитический	0.20	-
4	527584.95	1266197.82	Аналитический	0.20	-
5	527563.24	1266075.19	Аналитический	0.20	-
6	527702.16	1266041.68	Аналитический	0.20	-
1	527715.67	1266153.46	Аналитический	0.20	-
7	527709.20	1266442.28	Аналитический	0.20	-
8	527711.82	1266453.47	Аналитический	0.20	-
9	527710.14	1266466.33	Аналитический	0.20	-
10	527699.99	1266484.40	Аналитический	0.20	-
11	527694.08	1266504.14	Аналитический	0.20	-
12	527684.00	1266515.40	Аналитический	0.20	-
13	527675.45	1266529.12	Аналитический	0.20	-
14	527670.41	1266556.57	Картометрический	1.00	-
15	527657.71	1266573.80	Картометрический	1.00	-
16	527628.87	1266585.17	Аналитический	0.20	-
17	527605.98	1266601.62	Аналитический	0.20	-
18	527599.23	1266623.09	Аналитический	0.20	-
19	527576.90	1266675.89	Аналитический	0.20	-
20	527580.67	1266716.80	Аналитический	0.20	-
21	527570.15	1266762.32	Аналитический	0.20	-
22	527527.34	1266825.24	Аналитический	0.20	-
23	527481.32	1266889.16	Аналитический	0.20	-
24	527453.09	1266928.10	Аналитический	0.20	-
25	527421.01	1267023.98	Аналитический	0.20	-
26	527427.68	1267068.49	Аналитический	0.20	-
27	527487.15	1267072.22	Аналитический	0.20	-
28	527525.07	1267123.04	Картометрический	1.00	-
29	527538.16	1267183.32	Картометрический	1.00	-
30	527559.07	1267232.26	Картометрический	1.00	-
31	527559.81	1267246.13	Аналитический	0.50	-
32	527522.76	1267226.50	Картометрический	1.00	-
33	527521.67	1267223.78	Картометрический	1.00	-
34	527523.64	1267220.55	Картометрический	1.00	-

1	2	3	4	5	6
35	527515.57	1267215.50	Картометрический	1.00	-
36	527513.05	1267219.20	Картометрический	1.00	-
37	527509.09	1267219.20	Картометрический	1.00	-
38	527496.47	1267212.85	Картометрический	1.00	-
39	527479.34	1267199.41	Картометрический	1.00	-
40	527460.85	1267184.94	Картометрический	1.00	-
41	527445.11	1267169.39	Картометрический	1.00	-
42	527424.76	1267138.88	Картометрический	1.00	-
43	527412.89	1267119.67	Картометрический	1.00	-
44	527403.66	1267105.65	Картометрический	1.00	-
45	527395.02	1267091.35	Картометрический	1.00	-
46	527330.46	1267000.87	Картометрический	1.00	-
47	527313.16	1266975.90	Картометрический	1.00	-
48	527295.83	1266946.70	Картометрический	1.00	-
49	527294.39	1266936.16	Картометрический	1.00	-
50	527298.53	1266920.82	Картометрический	1.00	-
51	527286.12	1266912.30	Картометрический	1.00	-
52	527279.10	1266917.26	Картометрический	1.00	-
53	527274.45	1266915.71	Картометрический	1.00	-
54	527270.09	1266909.17	Аналитический	0.50	-
55	527149.85	1266730.70	Аналитический	0.50	-
56	527290.59	1266414.40	Картометрический	1.00	-
57	527299.11	1266404.72	Картометрический	1.00	-
58	527392.86	1266462.83	Картометрический	1.00	-
59	527418.81	1266459.73	Картометрический	1.00	-
60	527470.13	1266460.01	Картометрический	1.00	-
61	527502.66	1266396.07	Картометрический	1.00	-
62	527513.92	1266363.51	Аналитический	0.20	-
63	527634.82	1266384.95	Аналитический	0.20	-
64	527663.01	1266421.81	Аналитический	0.20	-
7	527690.35	1266465.54	Картометрический	1.00	-

3. Сведения о характерных точках части (частей) границы объекта

Обозначение характерных точек части границы	Координаты, м		Метод определения координат характерной точки	Средняя квадратическая погрешность положения характерной точки (Mt), м	Описание обозначения точки на местности (при наличии)
	X	Y			
1	2	3	4	5	6
Часть №					
-	-	-	-	-	-

Раздел 3

Сведения о местоположении измененных (уточненных) границ объекта							
1. Система координат: -							
2. Сведения о характерных точках границ объекта							
Обозначение характерных точек границ	Существующие координаты, м		Измененные (уточненные) координаты, м		Метод определения координат характерной точки	Средняя квадратическая погрешность положения характерной точки (Mt), м	Описание обозначения точки на местности (при наличии)
	X	Y	X	Y			
1	2	3	4	5	6	7	8
-	-	-	-	-	-	-	-
3. Сведения о характерных точках части (частей) границы объекта							
Часть №							
-	-	-	-	-	-	-	-

».