



**МИНИСТЕРСТВО
АРХИТЕКТУРЫ И ГРАДОСТРОИТЕЛЬСТВА
ВОРОНЕЖСКОЙ ОБЛАСТИ**



ПРИКАЗ

11.09.2025

№ 45-01-04/483

г. Воронеж

**О внесении изменений в правила землепользования и застройки
Бондаревского сельского поселения Кантемировского муниципального
района Воронежской области**

В соответствии с Градостроительным кодексом Российской Федерации, Федеральными законами от 06.10.2003 № 131-ФЗ «Об общих принципах организации местного самоуправления в Российской Федерации», от 04.08.2023 № 438-ФЗ «О внесении изменений в Градостроительный кодекс Российской Федерации и отдельные законодательные акты Российской Федерации», законами Воронежской области от 07.07.2006 № 61-ОЗ «О регулировании градостроительной деятельности в Воронежской области», от 20.12.2018 № 173-ОЗ «О перераспределении полномочий по утверждению правил землепользования и застройки между органами местного самоуправления поселений Воронежской области, городского округа город Нововоронеж, Борисоглебского городского округа и исполнительными органами государственной власти Воронежской области», постановлениями Правительства Воронежской области от 31.12.2014 № 1240 «Об утверждении Положения о министерстве архитектуры и градостроительства Воронежской области», от 19.10.2022 № 753 «Об определении случаев принятия решений по вопросам градостроительной деятельности без проведения общественных обсуждений или публичных слушаний», на основании приказа департамента

архитектуры и градостроительства Воронежской области от 07.03.2023 № 45-01-04/146 «О подготовке проектов о внесении изменений в правила землепользования и застройки поселений Аннинского, Бобровского, Грибановского, Калачеевского, Новоусманского, Новохопёрского, Петропавловского, Таловского, Терновского, Богучарского, Бутурлиновского, Верхнемамонского, Верхнехавского, Кантемировского, Каширского, Нижнедевицкого, Ольховатского, Павловского, Рамонского, Репьёвского, Россошанского, Семилукского, Хохольского, Лискинского, Острогожского, Панинского, Поворинского, Подгоренского, Эртильского, Каменского муниципальных районов Воронежской области» (в редакции приказов департамента архитектуры и градостроительства Воронежской области от 23.06.2023 № 45-01-04/568, от 25.09.2023 № 45-01-04/950, приказа министерства архитектуры и градостроительства Воронежской области от 17.11.2023 № 45-01-04/1159), приказа министерства архитектуры и градостроительства Воронежской области от 26.12.2023 № 45-01-04/1317 «О подготовке проекта о внесении изменений в правила землепользования и застройки Бондаревского сельского поселения Кантемировского муниципального района Воронежской области», решений филиала ППК «Роскадастр» по Воронежской области о необходимости устранения реестровой ошибки в сведениях Единого государственного реестра недвижимости о местоположении границы территориальной зоны от 10.03.2025 № 1, № 2, № 3, с учетом заключения о результатах общественных обсуждений от 12.03.2024

п р и к а з ы в а ю:

1. Внести в приказ департамента архитектуры и градостроительства Воронежской области от 16.05.2023 № 45-01-04/357 «Об утверждении правил землепользования и застройки Бондаревского сельского поселения Кантемировского муниципального района Воронежской области» следующие изменения:

1.1. В преамбуле приказа слова «Положения о департаменте» заменить словами «Положения о министерстве».

1.2. Пункт 3 изложить в следующей редакции:

«3. Контроль исполнения настоящего приказа возложить на заместителя министра архитектуры и градостроительства Воронежской области – начальника отдела территориального планирования министерства архитектуры и градостроительства Воронежской области Беляеву С.М.».

1.3. В правилах землепользования и застройки Бондаревского сельского поселения Кантемировского муниципального района Воронежской области (далее – Правила):

1.3.1. В части I Правил:

1.3.1.1. В пункте 1 раздела 1 и далее по тексту слово «департамент» в соответствующем падеже заменить словом «министерство» в соответствующем падеже.

1.3.1.2. Пункт 8 раздела 2 изложить в следующей редакции:

«8. Полномочия Уполномоченного органа по вопросам землепользования и застройки

Полномочия Уполномоченного органа по вопросам землепользования и застройки включают:

1) принятие решения о подготовке проекта Правил, принятие решения о подготовке проекта о внесении изменений в Правила и подготовка таких документов;

2) утверждение Правил, утверждение изменений в Правила;

3) утверждение состава и порядка деятельности комиссии по подготовке проекта Правил землепользования и застройки по вопросам, указанным в статьях 31, 33 ГрК РФ.».

1.3.1.3. В подпункте 1 пункта 9 раздела 2 слова «указанных в пункте 8» заменить словами «указанных в подпунктах 1-2 пункта 8».

1.3.1.4. В подпункте 1 пункта 11 раздела 3 слова «в Комиссию» заменить словами «, которое рассматривается в порядке, определенном статьей 39 ГрК РФ».

1.3.2. В пункте 17 части II Правил:

1.3.2.1. В подпункте 1 карту градостроительного зонирования территории Бондаревского сельского поселения Кантемировского муниципального района Воронежской области изложить в редакции согласно приложению № 1 к настоящему приказу.

1.3.2.2. В подпункте 2 карту градостроительного зонирования с отображением зон с особыми условиями использования территории Бондаревского сельского поселения Кантемировского муниципального района Воронежской области изложить в редакции согласно приложению № 2 к настоящему приказу.

1.3.3. Графу вторую строки 9 таблицы пункта 22 части III Правил изложить в следующей редакции:

«Охранная зона геодезических пунктов государственной геодезической сети, нивелирных пунктов государственной нивелирной сети и гравиметрических пунктов государственной гравиметрической сети».

1.3.4. В приложении № 2 к Правилам:

1.3.4.1. Описание местоположения границ зоны застройки индивидуальными жилыми домами села Волоконовка - Ж1/2 изложить в редакции согласно приложению № 3 к настоящему приказу.

1.3.4.2. Описание местоположения границ общественно-деловой зоны села Волоконовка - ОД/2 изложить в редакции согласно приложению № 4 к настоящему приказу.

1.3.4.3. Описание местоположения границ зоны сельскохозяйственного использования в границах населенного пункта села Волоконовка - СХ1/2 изложить в редакции согласно приложению № 5 к настоящему приказу.

1.3.4.4. Описание местоположения границ зоны сельскохозяйственного производства села Волоконовка – СХ2/2 изложить в редакции согласно приложению № 6 к настоящему приказу.

1.3.4.5. Описание местоположения границ зоны рекреационного назначения - объектов отдыха села Волоконовка - Р1/2 изложить в редакции согласно приложению № 7 к настоящему приказу.

2. Контроль исполнения настоящего приказа возложить на заместителя министра архитектуры и градостроительства Воронежской области – начальника отдела территориального планирования министерства архитектуры и градостроительства Воронежской области Беляеву С.М.

Министр архитектуры
и градостроительства
Воронежской области

A handwritten signature in black ink, consisting of stylized initials and a long, sweeping horizontal stroke extending to the right.

А.А. Еренков



ПРАВИЛА ЗЕМЛЕПОЛЬЗОВАНИЯ И ЗАСТРОЙКИ

Карта градостроительного зонирования территории

Бондаревского сельского поселения Кантемировского муниципального района Воронежской области

УСЛОВНЫЕ ОБОЗНАЧЕНИЯ

Территориальные границы

- Граница сельского поселения
- Граница населенного пункта

Территории, для которых градостроительные регламенты не устанавливаются

- Сельскохозяйственные угодья в составе земель сельскохозяйственного назначения
- Земли, покрытые поверхностными водами

Территориальные зоны

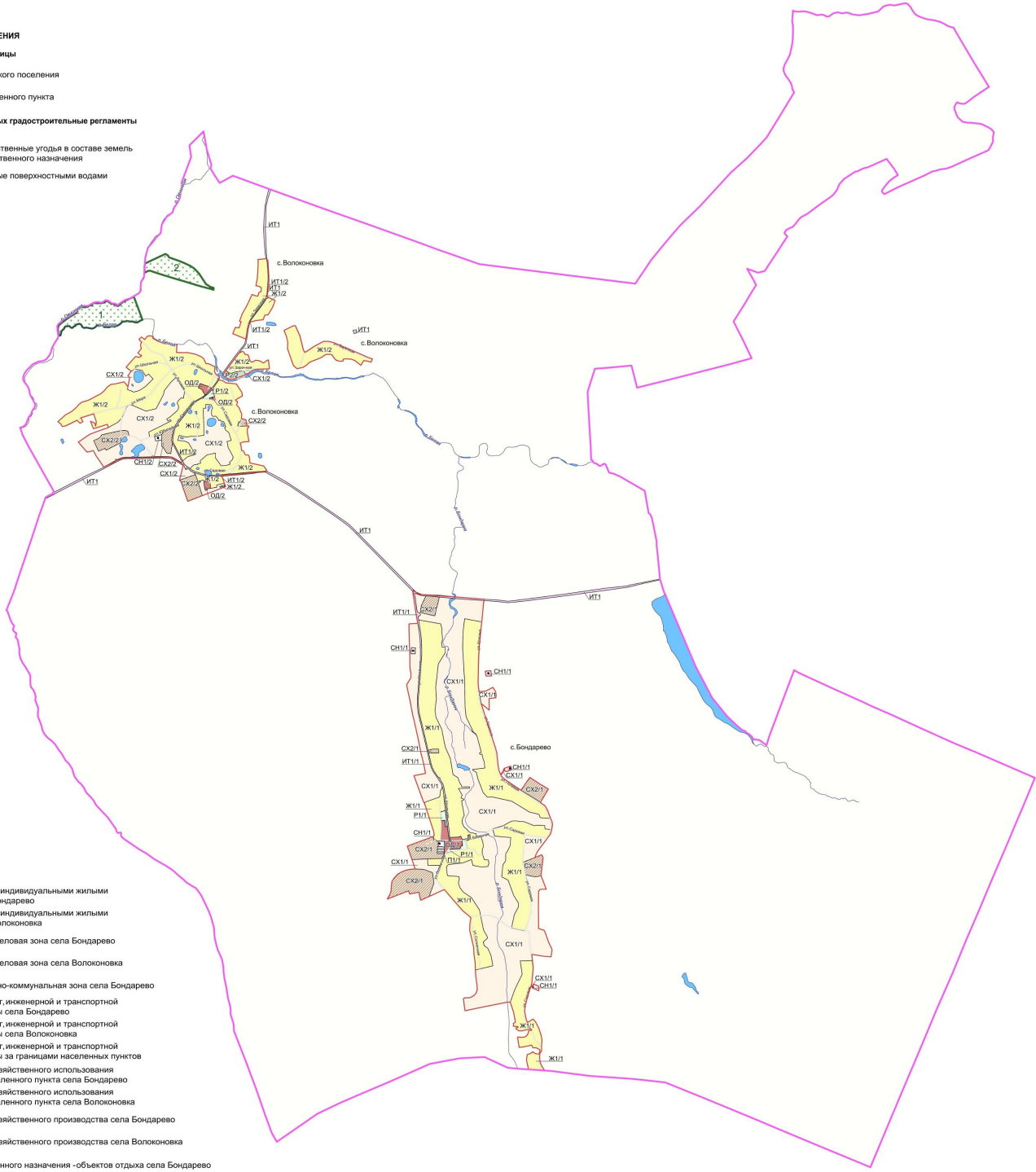
- Ж1/1 Зона застройки индивидуальными жилыми домами села Бондарево
- Ж1/2 Зона застройки индивидуальными жилыми домами села Волоконовка
- ОД1/1 Общественно-деловая зона села Бондарево
- ОД2/1 Общественно-деловая зона села Волоконовка
- П1/1/1 Производственно-коммунальная зона села Бондарево
- ИТ1/1/1 Зона улиц, дорог, инженерной и транспортной инфраструктуры села Бондарево
- ИТ1/1/2 Зона улиц, дорог, инженерной и транспортной инфраструктуры села Волоконовка
- ИТ1 Зона улиц, дорог, инженерной и транспортной инфраструктуры за границами населенных пунктов
- СХ1/1/1 Зона сельскохозяйственного использования в границах населенного пункта села Бондарево
- СХ1/2 Зона сельскохозяйственного использования в границах населенного пункта села Волоконовка
- СХ2/1/1 Зона сельскохозяйственного производства села Бондарево
- СХ2/2/1 Зона сельскохозяйственного производства села Волоконовка
- Р1/1/1 Зона рекреационного назначения - объектов отдыха села Бондарево
- Р1/2/1 Зона рекреационного назначения - объектов отдыха села Волоконовка
- Р2/2/1 Зона природных территорий и защитного озеленения села Волоконовка
- РИ1/1/1 Зона ритуальных объектов села Бондарево
- РИ1/2/1 Зона ритуальных объектов села Волоконовка

Объекты транспортной инфраструктуры


- Улично-дорожная сеть населенного пункта

Особо охраняемые природные территории

- Территории, которые регламентируются положением об ООПТ



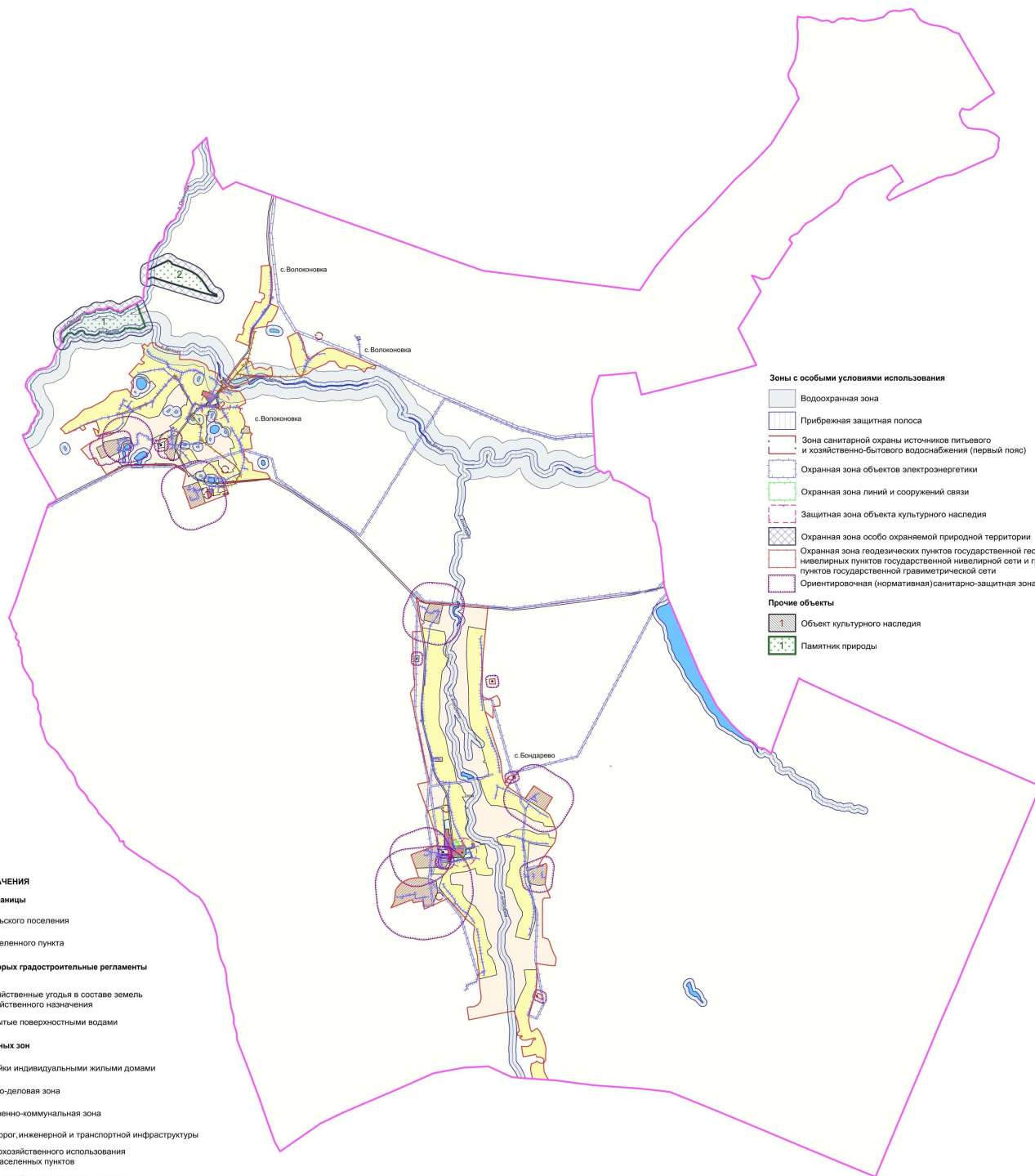
МАСШТАБ 1:25000





ПРАВИЛА ЗЕМЛЕПОЛЬЗОВАНИЯ И ЗАСТРОЙКИ

Карта градостроительного зонирования с отображением зон с особыми условиями использования территории Бондаревского сельского поселения Кантемировского муниципального района Воронежской области



Зоны с особыми условиями использования

- Водоохранная зона
- Прибрежная защитная полоса
- Зона санитарной охраны источников питьевого и хозяйственно-бытового водоснабжения (первый пояс)
- Охранная зона объектов электроэнергетики
- Охранная зона линий и сооружений связи
- Защитная зона объекта культурного наследия
- Охранная зона особо охраняемой природной территории
- Охранная зона геодезических пунктов государственной геодезической сети, нивелирных пунктов государственной нивелирной сети и гравиметрических пунктов государственной гравиметрической сети
- Ориентировочная (нормативная) санитарно-защитная зона

Прочие объекты

- Объект культурного наследия
- Памятник природы

УСЛОВНЫЕ ОБОЗНАЧЕНИЯ

Территориальные границы

- Граница сельского поселения
- Граница населенного пункта

Территории, для которых градостроительные регламенты не устанавливаются

- Сельскохозяйственные угодья в составе земель сельскохозяйственного назначения
- Земли, покрытые поверхностными водами

Виды территориальных зон

- Зона застройки индивидуальными жилыми домами
- Общественно-деловая зона
- Производственно-коммунальная зона
- Зона улиц, дорог, инженерной и транспортной инфраструктуры
- Зона сельскохозяйственного использования в границах населенных пунктов
- Зона сельскохозяйственного производства
- Зона рекреационного назначения - объектов отдыха
- Зона природных территорий и защитного озеленения
- Зона ритуальных объектов

МАСШТАБ 1:25000



«ГРАФИЧЕСКОЕ ОПИСАНИЕ

местоположения границ

Зона застройки индивидуальными жилыми домами села Волоконовка - Ж1/2

(наименование объекта, местоположение границ которого описано (далее - объект)

Раздел 1

Сведения об объекте		
№ п/п	Характеристики объекта	Описание характеристик
1	2	3
1	Местоположение объекта	Воронежская область, Кантемировский муниципальный район, Бондаревское сельское поселение, село Волоконовка
2	Площадь объекта +/- величина погрешности определения площади (Р +/- Дельта Р)	-
3	Иные характеристики объекта	-

Раздел 2

Сведения о местоположении границ объекта					
1. Система координат: -					
2. Сведения о характерных точках границ объекта					
Обозначение характерных точек границ	Координаты, м		Метод определения координат характерной точки	Средняя квадратическая погрешность положения характерной точки (M _t), м	Описание обозначения точки на местности (при наличии)
	X	Y			
1	2	3	4	5	6
-	-	-	-	-	-
3. Сведения о характерных точках части (частей) границы объекта					
Обозначение характерных точек части границы	Координаты, м		Метод определения координат характерной точки	Средняя квадратическая погрешность положения характерной точки (M _t), м	Описание обозначения точки на местности (при наличии)
	X	Y			
1	2	3	4	5	6
Часть №					
-	-	-	-	-	-

Раздел 3

Сведения о местоположении измененных (уточненных) границ объекта							
1. Система координат: МСК - 36, зона 1							
2. Сведения о характерных точках границ объекта							
Обозначение характерных точек границ	Существующие координаты, м		Измененные (уточненные) координаты, м		Метод определения координат характерной точки	Средняя квадратическая погрешность положения характерной точки (M _t), м	Описание обозначения точки на местности (при наличии)
	X	Y	X	Y			
1	2	3	4	5	6	7	8
1	313028.40	1316145.37	-	-	Картометрический	1.00	-
2	312959.27	1316148.04	-	-	Картометрический	1.00	-
3	312848.43	1316141.42	-	-	Картометрический	1.00	-
4	312754.78	1316134.34	-	-	Картометрический	1.00	-
5	312657.43	1316115.97	-	-	Картометрический	1.00	-
6	312652.08	1316156.56	-	-	Картометрический	1.00	-
7	312631.90	1316190.97	-	-	Картометрический	1.00	-
8	312612.44	1316192.89	-	-	Картометрический	1.00	-
9	312575.69	1316187.87	-	-	Картометрический	1.00	-
10	312562.85	1316158.91	-	-	Картометрический	1.00	-
11	312512.88	1316142.91	-	-	Картометрический	1.00	-
12	312510.62	1316126.47	-	-	Картометрический	1.00	-
13	312535.96	1316061.15	-	-	Картометрический	1.00	-
14	312421.73	1316010.93	-	-	Картометрический	1.00	-
15	312355.48	1315976.03	-	-	Картометрический	1.00	-
16	312264.00	1315923.20	-	-	Аналитический	0.10	-
17	312238.25	1315915.65	-	-	Аналитический	0.10	-
18	312159.04	1315885.51	-	-	Картометрический	1.00	-
19	312152.58	1315908.49	-	-	Картометрический	1.00	-
20	312065.75	1315879.11	-	-	Картометрический	1.00	-
21	312071.80	1315826.47	-	-	Картометрический	1.00	-
22	311982.33	1315789.48	-	-	Картометрический	1.00	-
23	311908.64	1315974.42	-	-	Картометрический	1.00	-
24	312069.98	1316000.28	-	-	Картометрический	1.00	-
25	312141.26	1316019.68	-	-	Картометрический	1.00	-
26	312142.26	1316019.68	-	-	Картометрический	1.00	-
27	312159.61	1316027.41	-	-	Картометрический	1.00	-
28	312181.33	1316038.81	-	-	Картометрический	1.00	-
29	312234.90	1316079.17	-	-	Картометрический	1.00	-
30	312285.96	1316116.44	-	-	Картометрический	1.00	-
31	312375.71	1316183.78	-	-	Картометрический	1.00	-
32	312412.09	1316209.48	-	-	Картометрический	1.00	-
33	312458.24	1316240.97	-	-	Картометрический	1.00	-
34	312486.66	1316256.13	-	-	Картометрический	1.00	-
35	312520.86	1316266.13	-	-	Картометрический	1.00	-
36	312561.94	1316272.10	-	-	Картометрический	1.00	-
37	312622.75	1316277.35	-	-	Картометрический	1.00	-

1	2	3	4	5	6	7	8
38	312737.49	1316288.21	-	-	Картометрический	1.00	-
39	312809.34	1316288.21	-	-	Картометрический	1.00	-
40	312883.55	1316283.14	-	-	Картометрический	1.00	-
41	312993.04	1316272.28	-	-	Картометрический	1.00	-
42	313037.99	1316265.61	-	-	Картометрический	1.00	-
43	313038.30	1316256.27	-	-	Картометрический	1.00	-
1	313028.40	1316145.37	-	-	Картометрический	1.00	-
44	312495.75	1316290.67	-	-	Картометрический	1.00	-
45	312493.17	1316289.65	-	-	Картометрический	1.00	-
46	312484.84	1316286.40	-	-	Картометрический	1.00	-
47	312486.06	1316280.27	-	-	Картометрический	1.00	-
48	312483.75	1316274.09	-	-	Картометрический	1.00	-
49	312478.87	1316267.75	-	-	Картометрический	1.00	-
50	312469.28	1316260.33	-	-	Картометрический	1.00	-
51	312433.44	1316238.98	-	-	Картометрический	1.00	-
52	312338.43	1316169.12	-	-	Картометрический	1.00	-
53	312224.95	1316085.32	-	-	Картометрический	1.00	-
54	312188.21	1316056.91	-	-	Картометрический	1.00	-
55	312166.31	1316042.79	-	-	Картометрический	1.00	-
56	312146.05	1316033.47	-	-	Картометрический	1.00	-
57	312169.69	1316120.57	-	-	Картометрический	1.00	-
58	312178.81	1316217.91	-	-	Картометрический	1.00	-
59	312244.20	1316242.58	-	-	Картометрический	1.00	-
60	312249.05	1316288.14	-	-	Картометрический	1.00	-
61	312355.20	1316350.65	-	-	Картометрический	1.00	-
62	312449.49	1316386.92	-	-	Картометрический	1.00	-
44	312495.75	1316290.67	-	-	Картометрический	1.00	-
63	311935.68	1314504.08	-	-	Картометрический	1.00	-
64	311910.71	1314477.20	-	-	Картометрический	1.00	-
65	311903.00	1314468.90	-	-	Картометрический	1.00	-
66	311862.03	1314508.42	-	-	Картометрический	1.00	-
67	311834.00	1314491.91	-	-	Картометрический	1.00	-
68	311821.39	1314493.51	-	-	Картометрический	1.00	-
69	311821.37	1314493.52	-	-	Картометрический	1.00	-
70	311768.72	1314500.32	-	-	Картометрический	1.00	-
71	311713.87	1314455.26	-	-	Картометрический	1.00	-
72	311679.60	1314488.78	-	-	Картометрический	1.00	-
73	311682.36	1314504.00	-	-	Картометрический	1.00	-
74	311665.41	1314504.22	-	-	Картометрический	1.00	-
75	311648.79	1314466.29	-	-	Картометрический	1.00	-
76	311662.64	1314426.27	-	-	Картометрический	1.00	-
77	311644.55	1314405.32	-	-	Картометрический	1.00	-
78	311512.48	1314290.06	-	-	Картометрический	1.00	-
79	311501.25	1314300.13	-	-	Картометрический	1.00	-
80	311501.24	1314300.13	-	-	Картометрический	1.00	-
81	311501.20	1314300.19	-	-	Картометрический	1.00	-
82	311453.28	1314358.65	-	-	Картометрический	1.00	-
83	311457.00	1314365.43	-	-	Картометрический	1.00	-
84	311469.76	1314389.10	-	-	Картометрический	1.00	-

1	2	3	4	5	6	7	8
85	311487.04	1314405.64	-	-	Картометрический	1.00	-
86	311465.09	1314513.10	-	-	Картометрический	1.00	-
87	311385.18	1314564.38	-	-	Картометрический	1.00	-
88	311415.38	1314606.02	-	-	Картометрический	1.00	-
89	311345.10	1314669.53	-	-	Картометрический	1.00	-
90	311242.47	1314563.94	-	-	Картометрический	1.00	-
91	311190.46	1314488.82	-	-	Картометрический	1.00	-
92	311175.60	1314452.69	-	-	Картометрический	1.00	-
93	311161.01	1314397.01	-	-	Картометрический	1.00	-
94	311197.05	1314308.37	-	-	Картометрический	1.00	-
95	311234.48	1314315.90	-	-	Картометрический	1.00	-
96	311304.51	1314261.40	-	-	Картометрический	1.00	-
97	311276.01	1314133.17	-	-	Картометрический	1.00	-
98	311269.67	1314077.30	-	-	Картометрический	1.00	-
99	311233.72	1314024.18	-	-	Картометрический	1.00	-
100	311180.09	1313983.08	-	-	Картометрический	1.00	-
101	311139.11	1313936.80	-	-	Картометрический	1.00	-
102	311044.64	1313755.34	-	-	Картометрический	1.00	-
103	311018.58	1313666.56	-	-	Картометрический	1.00	-
104	310985.24	1313621.91	-	-	Картометрический	1.00	-
105	310929.86	1313573.20	-	-	Картометрический	1.00	-
106	310884.57	1313516.78	-	-	Картометрический	1.00	-
107	310841.66	1313438.30	-	-	Картометрический	1.00	-
108	310743.50	1313328.06	-	-	Картометрический	1.00	-
109	310713.35	1313369.84	-	-	Картометрический	1.00	-
110	310674.59	1313393.01	-	-	Картометрический	1.00	-
111	310685.93	1313437.84	-	-	Картометрический	1.00	-
112	310764.16	1313598.24	-	-	Картометрический	1.00	-
113	310720.49	1313642.66	-	-	Картометрический	1.00	-
114	310747.02	1313681.42	-	-	Картометрический	1.00	-
115	310797.57	1313651.36	-	-	Картометрический	1.00	-
116	310854.80	1313831.90	-	-	Картометрический	1.00	-
117	310737.45	1313871.33	-	-	Картометрический	1.00	-
118	310679.82	1313859.92	-	-	Картометрический	1.00	-
119	310722.89	1313848.56	-	-	Картометрический	1.00	-
120	310749.53	1313789.02	-	-	Картометрический	1.00	-
121	310645.74	1313830.52	-	-	Картометрический	1.00	-
122	310705.60	1314024.12	-	-	Картометрический	1.00	-
123	310662.56	1314039.70	-	-	Картометрический	1.00	-
124	310734.72	1314173.94	-	-	Картометрический	1.00	-
125	310800.57	1314232.25	-	-	Картометрический	1.00	-
126	310965.08	1314304.87	-	-	Картометрический	1.00	-
127	310985.12	1314351.99	-	-	Картометрический	1.00	-
128	310893.23	1314568.02	-	-	Картометрический	1.00	-
129	310927.08	1314711.70	-	-	Картометрический	1.00	-
130	311128.02	1314815.82	-	-	Картометрический	1.00	-
131	311181.11	1314824.67	-	-	Картометрический	1.00	-
132	311300.85	1314920.97	-	-	Картометрический	1.00	-
133	311370.60	1314997.15	-	-	Картометрический	1.00	-
134	311172.96	1315113.53	-	-	Картометрический	1.00	-
135	311073.62	1315096.15	-	-	Картометрический	1.00	-

1	2	3	4	5	6	7	8
136	311080.12	1315066.22	-	-	Картометрический	1.00	-
137	311041.34	1315023.53	-	-	Картометрический	1.00	-
138	311007.64	1315008.23	-	-	Картометрический	1.00	-
139	310967.33	1315025.89	-	-	Картометрический	1.00	-
140	310935.43	1315027.34	-	-	Картометрический	1.00	-
141	310896.78	1315006.65	-	-	Картометрический	1.00	-
142	310803.17	1314900.15	-	-	Картометрический	1.00	-
143	310781.35	1314861.37	-	-	Картометрический	1.00	-
144	310753.58	1314877.77	-	-	Картометрический	1.00	-
145	310772.78	1314912.80	-	-	Аналитический	0.10	-
146	310754.14	1314924.17	-	-	Аналитический	0.10	-
147	310709.35	1314834.17	-	-	Аналитический	0.10	-
148	310683.04	1314781.30	-	-	Аналитический	0.10	-
149	310597.76	1314609.58	-	-	Аналитический	0.10	-
150	310529.41	1314617.71	-	-	Аналитический	0.10	-
151	310545.06	1314683.98	-	-	Аналитический	0.10	-
152	310529.93	1314688.72	-	-	Аналитический	0.10	-
153	310557.84	1314772.19	-	-	Картометрический	1.00	-
154	310564.22	1314791.45	-	-	Аналитический	0.10	-
155	310616.76	1314838.80	-	-	Аналитический	0.10	-
156	-	-	310633.10	1314887.33	Аналитический	0.10	-
157	-	-	310633.22	1314887.92	Аналитический	0.10	-
158	-	-	310633.28	1314887.85	Аналитический	0.10	-
159	310658.36	1314962.33	-	-	Картометрический	1.00	-
160	310691.33	1314979.73	-	-	Картометрический	1.00	-
161	310781.43	1315046.66	-	-	Картометрический	1.00	-
162	310916.08	1315152.36	-	-	Картометрический	1.00	-
163	311008.57	1315231.09	-	-	Картометрический	1.00	-
164	311016.01	1315237.08	-	-	Картометрический	1.00	-
165	311021.23	1315238.08	-	-	Картометрический	1.00	-
166	311031.01	1315232.17	-	-	Картометрический	1.00	-
167	311035.05	1315236.30	-	-	Картометрический	1.00	-
168	311039.15	1315240.32	-	-	Картометрический	1.00	-
169	311031.73	1315251.36	-	-	Картометрический	1.00	-
170	311031.55	1315256.60	-	-	Картометрический	1.00	-
171	311043.86	1315280.31	-	-	Картометрический	1.00	-
172	311092.54	1315366.46	-	-	Картометрический	1.00	-
173	311117.70	1315401.75	-	-	Картометрический	1.00	-
174	311146.74	1315384.34	-	-	Картометрический	1.00	-
175	311160.12	1315373.14	-	-	Картометрический	1.00	-
176	311168.96	1315368.50	-	-	Картометрический	1.00	-
177	311171.19	1315372.69	-	-	Картометрический	1.00	-
178	311183.76	1315365.88	-	-	Картометрический	1.00	-
179	311200.12	1315349.18	-	-	Картометрический	1.00	-
180	311210.16	1315330.80	-	-	Картометрический	1.00	-
181	311219.99	1315306.15	-	-	Картометрический	1.00	-
182	311227.06	1315308.03	-	-	Картометрический	1.00	-
183	311282.24	1315331.06	-	-	Картометрический	1.00	-
184	311268.19	1315369.33	-	-	Картометрический	1.00	-
185	311256.05	1315398.58	-	-	Картометрический	1.00	-
186	311250.26	1315423.72	-	-	Картометрический	1.00	-

1	2	3	4	5	6	7	8
187	311237.07	1315453.97	-	-	Картометрический	1.00	-
188	311214.38	1315493.38	-	-	Картометрический	1.00	-
189	311261.04	1315532.06	-	-	Картометрический	1.00	-
190	311330.17	1315579.84	-	-	Картометрический	1.00	-
191	311337.09	1315581.66	-	-	Картометрический	1.00	-
192	311342.30	1315580.20	-	-	Картометрический	1.00	-
193	311348.45	1315576.40	-	-	Картометрический	1.00	-
194	311353.90	1315580.42	-	-	Картометрический	1.00	-
195	311355.69	1315582.01	-	-	Картометрический	1.00	-
196	311351.90	1315589.98	-	-	Картометрический	1.00	-
197	311352.26	1315594.50	-	-	Картометрический	1.00	-
198	311368.07	1315607.06	-	-	Картометрический	1.00	-
199	311368.30	1315607.23	-	-	Картометрический	1.00	-
200	311409.58	1315556.45	-	-	Картометрический	1.00	-
201	311446.39	1315534.69	-	-	Картометрический	1.00	-
202	311518.12	1315541.02	-	-	Картометрический	1.00	-
203	311529.24	1315513.80	-	-	Картометрический	1.00	-
204	311543.95	1315482.66	-	-	Картометрический	1.00	-
205	311559.99	1315451.49	-	-	Картометрический	1.00	-
206	311560.28	1315414.38	-	-	Картометрический	1.00	-
207	311634.18	1315379.40	-	-	Картометрический	1.00	-
208	311659.90	1315342.75	-	-	Картометрический	1.00	-
209	311697.46	1315256.32	-	-	Картометрический	1.00	-
210	311717.22	1315146.88	-	-	Картометрический	1.00	-
211	311716.04	1315111.26	-	-	Картометрический	1.00	-
212	311718.86	1314997.75	-	-	Картометрический	1.00	-
213	311826.66	1315004.39	-	-	Картометрический	1.00	-
214	311842.91	1314829.19	-	-	Картометрический	1.00	-
215	311872.11	1314744.34	-	-	Картометрический	1.00	-
216	311917.01	1314668.86	-	-	Картометрический	1.00	-
217	311948.97	1314658.11	-	-	Картометрический	1.00	-
218	311952.51	1314617.44	-	-	Картометрический	1.00	-
219	311946.14	1314586.17	-	-	Картометрический	1.00	-
220	311899.08	1314552.87	-	-	Картометрический	1.00	-
221	311921.60	1314527.14	-	-	Картометрический	1.00	-
63	311935.68	1314504.08	-	-	Картометрический	1.00	-
222	311332.51	1315598.45	-	-	Картометрический	1.00	-
223	311297.96	1315573.32	-	-	Картометрический	1.00	-
224	311222.62	1315519.37	-	-	Картометрический	1.00	-
225	311213.70	1315516.38	-	-	Картометрический	1.00	-
226	311207.43	1315515.85	-	-	Картометрический	1.00	-
227	311199.29	1315518.45	-	-	Картометрический	1.00	-
228	311184.45	1315523.15	-	-	Картометрический	1.00	-
229	311178.30	1315510.30	-	-	Картометрический	1.00	-
230	-	-	311162.86	1315515.92	Аналитический	0.10	-
231	-	-	311164.03	1315518.94	Аналитический	0.10	-
232	-	-	311111.20	1315537.07	Аналитический	0.10	-
233	-	-	311099.07	1315541.67	Аналитический	0.10	-
234	-	-	311051.53	1315556.03	Аналитический	0.10	-
235	311050.08	1315551.25	-	-	Картометрический	1.00	-

1	2	3	4	5	6	7	8
236	311044.31	1315547.74	-	-	Картометрический	1.00	-
237	311040.47	1315542.51	-	-	Картометрический	1.00	-
238	311038.93	1315536.56	-	-	Картометрический	1.00	-
239	311039.15	1315528.91	-	-	Картометрический	1.00	-
240	311040.40	1315522.66	-	-	Картометрический	1.00	-
241	311054.37	1315466.33	-	-	Картометрический	1.00	-
242	311076.25	1315378.04	-	-	Картометрический	1.00	-
243	311075.14	1315377.15	-	-	Картометрический	1.00	-
244	311070.10	1315373.16	-	-	Картометрический	1.00	-
245	311074.62	1315358.50	-	-	Картометрический	1.00	-
246	311074.53	1315354.97	-	-	Картометрический	1.00	-
247	311070.10	1315347.46	-	-	Картометрический	1.00	-
248	311027.21	1315274.88	-	-	Картометрический	1.00	-
249	311011.10	1315251.72	-	-	Картометрический	1.00	-
250	310959.52	1315206.47	-	-	Картометрический	1.00	-
251	310949.02	1315199.62	-	-	Картометрический	1.00	-
252	310941.42	1315199.46	-	-	Картометрический	1.00	-
253	310933.46	1315203.21	-	-	Картометрический	1.00	-
254	310932.02	1315201.62	-	-	Картометрический	1.00	-
255	310927.67	1315197.06	-	-	Картометрический	1.00	-
256	310931.29	1315191.45	-	-	Картометрический	1.00	-
257	310930.28	1315185.84	-	-	Картометрический	1.00	-
258	310923.50	1315178.60	-	-	Картометрический	1.00	-
259	310855.45	1315127.56	-	-	Картометрический	1.00	-
260	310722.07	1315026.76	-	-	Картометрический	1.00	-
261	310676.82	1314992.37	-	-	Картометрический	1.00	-
262	310659.09	1314981.87	-	-	Картометрический	1.00	-
263	310634.47	1314972.46	-	-	Картометрический	1.00	-
264	310547.60	1314954.00	-	-	Картометрический	1.00	-
265	310494.39	1314947.49	-	-	Картометрический	1.00	-
266	310470.14	1314947.49	-	-	Картометрический	1.00	-
267	310452.41	1314952.92	-	-	Картометрический	1.00	-
268	310193.69	1315084.76	-	-	Картометрический	1.00	-
269	310250.06	1315158.10	-	-	Картометрический	1.00	-
270	310282.59	1315264.56	-	-	Картометрический	1.00	-
271	310448.66	1315166.17	-	-	Картометрический	1.00	-
272	310468.96	1315116.19	-	-	Картометрический	1.00	-
273	310481.68	1315015.81	-	-	Картометрический	1.00	-
274	310551.73	1315036.80	-	-	Картометрический	1.00	-
275	310525.44	1315134.15	-	-	Картометрический	1.00	-
276	310539.51	1315210.15	-	-	Картометрический	1.00	-
277	310537.10	1315243.34	-	-	Картометрический	1.00	-
278	310536.43	1315277.32	-	-	Картометрический	1.00	-
279	310552.68	1315388.57	-	-	Картометрический	1.00	-
280	310604.65	1315382.52	-	-	Картометрический	1.00	-
281	310652.08	1315383.02	-	-	Картометрический	1.00	-
282	310877.10	1315375.44	-	-	Картометрический	1.00	-
283	310933.51	1315377.61	-	-	Картометрический	1.00	-
284	310934.86	1315412.81	-	-	Картометрический	1.00	-
285	310985.43	1315408.95	-	-	Картометрический	1.00	-
286	310984.24	1315485.11	-	-	Картометрический	1.00	-

1	2	3	4	5	6	7	8
287	310939.87	1315507.60	-	-	Картометрический	1.00	-
288	310901.04	1315491.53	-	-	Картометрический	1.00	-
289	310842.48	1315491.01	-	-	Картометрический	1.00	-
290	310819.01	1315510.83	-	-	Картометрический	1.00	-
291	310823.01	1315548.22	-	-	Картометрический	1.00	-
292	310791.66	1315579.83	-	-	Картометрический	1.00	-
293	310756.67	1315592.58	-	-	Картометрический	1.00	-
294	310768.90	1315615.45	-	-	Картометрический	1.00	-
295	310738.55	1315635.28	-	-	Картометрический	1.00	-
296	310749.12	1315654.41	-	-	Картометрический	1.00	-
297	310745.51	1315657.14	-	-	Картометрический	1.00	-
298	310719.82	1315677.42	-	-	Картометрический	1.00	-
299	310688.07	1315683.32	-	-	Картометрический	1.00	-
300	310671.30	1315693.40	-	-	Картометрический	1.00	-
301	310660.66	1315674.69	-	-	Картометрический	1.00	-
302	310624.83	1315690.59	-	-	Картометрический	1.00	-
303	310589.58	1315736.12	-	-	Картометрический	1.00	-
304	310478.60	1315769.78	-	-	Картометрический	1.00	-
305	310465.38	1315706.89	-	-	Картометрический	1.00	-
306	310438.19	1315718.72	-	-	Картометрический	1.00	-
307	310386.71	1315723.19	-	-	Картометрический	1.00	-
308	310243.37	1315798.71	-	-	Картометрический	1.00	-
309	310229.09	1315788.49	-	-	Картометрический	1.00	-
310	310212.58	1315787.74	-	-	Картометрический	1.00	-
311	310171.19	1315742.97	-	-	Картометрический	1.00	-
312	310146.20	1315753.64	-	-	Картометрический	1.00	-
313	310128.95	1315698.98	-	-	Картометрический	1.00	-
314	310122.25	1315627.34	-	-	Картометрический	1.00	-
315	310233.78	1315547.78	-	-	Картометрический	1.00	-
316	310301.44	1315546.60	-	-	Картометрический	1.00	-
317	310275.78	1315427.98	-	-	Картометрический	1.00	-
318	310197.07	1315337.67	-	-	Картометрический	1.00	-
319	310191.56	1315331.28	-	-	Картометрический	1.00	-
320	310159.64	1315339.22	-	-	Картометрический	1.00	-
321	310150.64	1315297.81	-	-	Картометрический	1.00	-
322	310142.24	1315298.83	-	-	Картометрический	1.00	-
323	310133.95	1315241.85	-	-	Картометрический	1.00	-
324	310083.40	1315187.21	-	-	Картометрический	1.00	-
325	310053.71	1315229.91	-	-	Картометрический	1.00	-
326	310054.04	1315238.68	-	-	Картометрический	1.00	-
327	310049.53	1315246.59	-	-	Картометрический	1.00	-
328	310042.95	1315250.54	-	-	Картометрический	1.00	-
329	310015.84	1315342.81	-	-	Картометрический	1.00	-
330	310000.30	1315397.29	-	-	Картометрический	1.00	-
331	309992.85	1315438.29	-	-	Картометрический	1.00	-
332	309991.40	1315452.27	-	-	Картометрический	1.00	-
333	309989.33	1315497.04	-	-	Картометрический	1.00	-
334	309990.57	1315527.97	-	-	Картометрический	1.00	-
335	309992.89	1315576.47	-	-	Картометрический	1.00	-
336	309996.67	1315625.49	-	-	Картометрический	1.00	-
337	310006.19	1315718.74	-	-	Картометрический	1.00	-

1	2	3	4	5	6	7	8
338	310009.45	1315730.33	-	-	Картометрический	1.00	-
339	310015.88	1315737.84	-	-	Картометрический	1.00	-
340	310015.97	1315756.02	-	-	Картометрический	1.00	-
341	310008.55	1315751.50	-	-	Картометрический	1.00	-
342	310033.57	1316032.33	-	-	Картометрический	1.00	-
343	310038.16	1316092.89	-	-	Картометрический	1.00	-
344	310046.01	1316250.47	-	-	Картометрический	1.00	-
345	310053.79	1316257.98	-	-	Картометрический	1.00	-
346	310051.91	1316264.95	-	-	Картометрический	1.00	-
347	310061.06	1316269.75	-	-	Картометрический	1.00	-
348	310118.96	1316225.92	-	-	Картометрический	1.00	-
349	310163.34	1316028.77	-	-	Картометрический	1.00	-
350	310213.11	1316029.28	-	-	Картометрический	1.00	-
351	310246.08	1316023.33	-	-	Картометрический	1.00	-
352	310271.66	1316013.26	-	-	Картометрический	1.00	-
353	310278.80	1315966.13	-	-	Картометрический	1.00	-
354	310332.37	1315941.44	-	-	Картометрический	1.00	-
355	310340.83	1315915.74	-	-	Картометрический	1.00	-
356	310390.76	1315908.73	-	-	Картометрический	1.00	-
357	310441.21	1315895.28	-	-	Картометрический	1.00	-
358	310459.16	1315939.81	-	-	Картометрический	1.00	-
359	310464.92	1316018.10	-	-	Картометрический	1.00	-
360	310592.41	1315996.31	-	-	Картометрический	1.00	-
361	310657.26	1315997.94	-	-	Картометрический	1.00	-
362	310662.78	1316016.31	-	-	Картометрический	1.00	-
363	310685.34	1316014.56	-	-	Картометрический	1.00	-
364	310682.82	1315991.79	-	-	Картометрический	1.00	-
365	310679.70	1315885.51	-	-	Картометрический	1.00	-
366	310684.20	1315857.90	-	-	Картометрический	1.00	-
367	310743.34	1315875.96	-	-	Картометрический	1.00	-
368	310738.06	1315895.68	-	-	Картометрический	1.00	-
369	310762.06	1315903.36	-	-	Картометрический	1.00	-
370	310788.52	1315913.62	-	-	Картометрический	1.00	-
371	310849.64	1315917.93	-	-	Картометрический	1.00	-
372	310924.94	1315884.86	-	-	Картометрический	1.00	-
373	310951.39	1315873.78	-	-	Картометрический	1.00	-
374	310975.18	1315845.45	-	-	Картометрический	1.00	-
375	311027.59	1315857.77	-	-	Картометрический	1.00	-
376	311037.85	1315836.56	-	-	Картометрический	1.00	-
377	311049.19	1315825.76	-	-	Картометрический	1.00	-
378	311108.54	1315927.74	-	-	Картометрический	1.00	-
379	311158.47	1315916.94	-	-	Картометрический	1.00	-
380	311274.74	1315841.14	-	-	Картометрический	1.00	-
381	311291.32	1315692.58	-	-	Картометрический	1.00	-
382	311317.05	1315654.09	-	-	Картометрический	1.00	-
222	311332.51	1315598.45	-	-	Картометрический	1.00	-
383	310027.46	1315242.40	-	-	Картометрический	1.00	-
384	309998.74	1315265.73	-	-	Картометрический	1.00	-
385	309904.00	1315300.01	-	-	Картометрический	1.00	-
386	309909.57	1315328.33	-	-	Картометрический	1.00	-

1	2	3	4	5	6	7	8
387	309920.50	1315380.08	-	-	Картометрический	1.00	-
388	309898.88	1315382.43	-	-	Картометрический	1.00	-
389	309901.93	1315412.88	-	-	Картометрический	1.00	-
390	309904.92	1315459.36	-	-	Картометрический	1.00	-
391	309883.92	1315468.62	-	-	Картометрический	1.00	-
392	309860.14	1315474.57	-	-	Картометрический	1.00	-
393	309804.73	1315477.74	-	-	Картометрический	1.00	-
394	309809.53	1315500.00	-	-	Картометрический	1.00	-
395	309812.10	1315517.80	-	-	Картометрический	1.00	-
396	309819.34	1315566.81	-	-	Картометрический	1.00	-
397	309851.46	1315563.17	-	-	Картометрический	1.00	-
398	309879.23	1315672.75	-	-	Картометрический	1.00	-
399	309976.75	1315638.90	-	-	Картометрический	1.00	-
400	309975.97	1315626.44	-	-	Картометрический	1.00	-
401	309975.97	1315546.63	-	-	Картометрический	1.00	-
402	309975.79	1315484.55	-	-	Картометрический	1.00	-
403	309978.65	1315457.12	-	-	Картометрический	1.00	-
404	309975.52	1315451.79	-	-	Картометрический	1.00	-
405	309964.03	1315451.25	-	-	Картометрический	1.00	-
406	309964.39	1315442.20	-	-	Картометрический	1.00	-
407	309975.70	1315439.58	-	-	Картометрический	1.00	-
408	309978.51	1315436.56	-	-	Картометрический	1.00	-
409	309984.48	1315394.60	-	-	Картометрический	1.00	-
410	309999.86	1315338.32	-	-	Картометрический	1.00	-
383	310027.46	1315242.40	-	-	Картометрический	1.00	-
411	311732.90	1315928.43	-	-	Картометрический	1.00	-
412	311727.49	1315913.00	-	-	Картометрический	1.00	-
413	311703.36	1315873.94	-	-	Картометрический	1.00	-
414	311673.31	1315851.31	-	-	Картометрический	1.00	-
415	311565.45	1315770.23	-	-	Картометрический	1.00	-
416	311462.47	1315694.04	-	-	Картометрический	1.00	-
417	311425.36	1315754.30	-	-	Картометрический	1.00	-
418	311443.16	1315821.60	-	-	Картометрический	1.00	-
419	311462.59	1315942.91	-	-	Картометрический	1.00	-
420	311462.05	1315978.41	-	-	Картометрический	1.00	-
421	311470.20	1316037.31	-	-	Картометрический	1.00	-
422	311477.53	1316090.55	-	-	Картометрический	1.00	-
423	311483.79	1316140.15	-	-	Картометрический	1.00	-
424	311486.15	1316301.82	-	-	Картометрический	1.00	-
425	311498.75	1316307.38	-	-	Картометрический	1.00	-
426	311611.13	1316291.30	-	-	Картометрический	1.00	-
427	311608.93	1316275.37	-	-	Картометрический	1.00	-
428	311576.09	1316233.04	-	-	Картометрический	1.00	-
429	311571.79	1316214.20	-	-	Картометрический	1.00	-
430	311594.86	1316181.83	-	-	Картометрический	1.00	-
431	311605.49	1316147.81	-	-	Картометрический	1.00	-
432	311607.55	1316104.88	-	-	Картометрический	1.00	-
433	311590.73	1316082.44	-	-	Картометрический	1.00	-
434	311582.14	1316060.80	-	-	Картометрический	1.00	-
435	311593.00	1316038.33	-	-	Картометрический	1.00	-

1	2	3	4	5	6	7	8
436	311686.93	1316006.08	-	-	Картометрический	1.00	-
437	311689.57	1315964.55	-	-	Картометрический	1.00	-
438	311726.46	1315942.35	-	-	Картометрический	1.00	-
411	311732.90	1315928.43	-	-	Картометрический	1.00	-
439	312029.24	1316512.44	-	-	Картометрический	1.00	-
440	311943.44	1316544.97	-	-	Картометрический	1.00	-
441	311860.78	1316565.16	-	-	Картометрический	1.00	-
442	311772.15	1316560.00	-	-	Картометрический	1.00	-
443	311536.30	1316643.08	-	-	Аналитический	0.10	-
444	311489.31	1316696.78	-	-	Аналитический	0.10	-
445	311510.66	1316784.15	-	-	Картометрический	1.00	-
446	311540.16	1316826.96	-	-	Картометрический	1.00	-
447	311580.10	1316871.58	-	-	Картометрический	1.00	-
448	311645.39	1317032.46	-	-	Картометрический	1.00	-
449	311692.50	1317105.47	-	-	Картометрический	1.00	-
450	311689.74	1317180.67	-	-	Картометрический	1.00	-
451	311652.75	1317211.07	-	-	Картометрический	1.00	-
452	311648.59	1317210.28	-	-	Картометрический	1.00	-
453	311607.74	1317247.44	-	-	Картометрический	1.00	-
454	311609.10	1317255.52	-	-	Картометрический	1.00	-
455	311605.72	1317259.46	-	-	Картометрический	1.00	-
456	311594.70	1317294.44	-	-	Картометрический	1.00	-
457	311596.28	1317342.67	-	-	Картометрический	1.00	-
458	311623.40	1317343.09	-	-	Картометрический	1.00	-
459	311628.75	1317374.10	-	-	Картометрический	1.00	-
460	311624.18	1317457.39	-	-	Картометрический	1.00	-
461	311603.52	1317510.44	-	-	Картометрический	1.00	-
462	311538.70	1317593.89	-	-	Картометрический	1.00	-
463	311603.40	1317633.22	-	-	Картометрический	1.00	-
464	311599.78	1317676.43	-	-	Картометрический	1.00	-
465	311583.13	1317736.97	-	-	Картометрический	1.00	-
466	311625.94	1317757.22	-	-	Картометрический	1.00	-
467	311651.98	1317687.69	-	-	Картометрический	1.00	-
468	311782.06	1317392.52	-	-	Картометрический	1.00	-
469	311862.03	1317194.94	-	-	Картометрический	1.00	-
470	311874.81	1317138.82	-	-	Картометрический	1.00	-
471	311874.65	1317065.92	-	-	Картометрический	1.00	-
472	311804.87	1316938.37	-	-	Картометрический	1.00	-
473	311737.54	1316836.34	-	-	Картометрический	1.00	-
474	311720.96	1316806.06	-	-	Картометрический	1.00	-
475	311752.41	1316786.24	-	-	Картометрический	1.00	-
476	311957.32	1316733.80	-	-	Картометрический	1.00	-
477	312097.62	1316670.52	-	-	Картометрический	1.00	-
478	312091.65	1316639.96	-	-	Картометрический	1.00	-
439	312029.24	1316512.44	-	-	Картометрический	1.00	-
479	-	-	309830.42	1315605.85	Аналитический	0.10	-
480	-	-	309819.07	1315609.81	Аналитический	0.10	-
481	-	-	309834.36	1315675.77	Аналитический	0.10	-
482	-	-	309853.74	1315671.77	Аналитический	0.10	-

1	2	3	4	5	6	7	8
479	-	-	309830.42	1315605.85	Аналитический	0.10	-
3. Сведения о характерных точках части (частей) границы объекта							
Часть №							
-	-	-	-	-	-	-	-

».

«ГРАФИЧЕСКОЕ ОПИСАНИЕ

местоположения границ
Общественно-деловая зона села Волоконовка - ОД/2

(наименование объекта, местоположение границ которого описано (далее - объект)

Раздел 1

Сведения об объекте		
№ п/п	Характеристики объекта	Описание характеристик
1	2	3
1	Местоположение объекта	Воронежская область, Кантемировский муниципальный район, Бондаревское сельское поселение, село Волоконовка
2	Площадь объекта +/- величина погрешности определения площади (Р +/- Дельта Р)	-
3	Иные характеристики объекта	-

Раздел 2

Сведения о местоположении границ объекта					
1. Система координат: -					
2. Сведения о характерных точках границ объекта					
Обозначение характерных точек границ	Координаты, м		Метод определения координат характерной точки	Средняя квадратическая погрешность положения характерной точки (M _t), м	Описание обозначения точки на местности (при наличии)
	X	Y			
1	2	3	4	5	6
-	-	-	-	-	-
3. Сведения о характерных точках части (частей) границы объекта					
Обозначение характерных точек части границы	Координаты, м		Метод определения координат характерной точки	Средняя квадратическая погрешность положения характерной точки (M _t), м	Описание обозначения точки на местности (при наличии)
	X	Y			
1	2	3	4	5	6
Часть №					
-	-	-	-	-	-

Раздел 3

Сведения о местоположении измененных (уточненных) границ объекта							
1. Система координат: МСК - 36, зона 1							
2. Сведения о характерных точках границ объекта							
Обозначение характерных точек границ	Существующие координаты, м		Измененные (уточненные) координаты, м		Метод определения координат характерной точки	Средняя квадратическая погрешность положения характерной точки (M _t), м	Описание обозначения точки на местности (при наличии)
	X	Y	X	Y			
1	2	3	4	5	6	7	8
1	311282.24	1315331.06	-	-	Картометрический	1.00	-
2	311227.06	1315308.03	-	-	Картометрический	1.00	-
3	311219.99	1315306.15	-	-	Картометрический	1.00	-
4	311210.16	1315330.80	-	-	Картометрический	1.00	-
5	311200.12	1315349.18	-	-	Картометрический	1.00	-
6	311183.76	1315365.88	-	-	Картометрический	1.00	-
7	311171.19	1315372.69	-	-	Картометрический	1.00	-
8	311168.96	1315368.50	-	-	Картометрический	1.00	-
9	311160.12	1315373.14	-	-	Картометрический	1.00	-
10	311146.74	1315384.34	-	-	Картометрический	1.00	-
11	311117.70	1315401.75	-	-	Картометрический	1.00	-
12	311161.31	1315446.09	-	-	Картометрический	1.00	-
13	311202.94	1315483.92	-	-	Картометрический	1.00	-
14	311214.38	1315493.38	-	-	Картометрический	1.00	-
15	311237.07	1315453.97	-	-	Картометрический	1.00	-
16	311250.26	1315423.72	-	-	Картометрический	1.00	-
17	311256.05	1315398.58	-	-	Картометрический	1.00	-
18	311268.19	1315369.33	-	-	Картометрический	1.00	-
1	311282.24	1315331.06	-	-	Картометрический	1.00	-
19	311076.34	1315461.66	-	-	Картометрический	1.00	-
20	311056.13	1315467.09	-	-	Картометрический	1.00	-
21	311054.37	1315466.33	-	-	Картометрический	1.00	-
22	311040.40	1315522.66	-	-	Картометрический	1.00	-
23	311039.15	1315528.91	-	-	Картометрический	1.00	-
24	311038.93	1315536.56	-	-	Картометрический	1.00	-
25	311040.47	1315542.51	-	-	Картометрический	1.00	-
26	311044.31	1315547.74	-	-	Картометрический	1.00	-
27	311050.08	1315551.25	-	-	Картометрический	1.00	-
28	-	-	311051.53	1315556.03	Картометрический	1.00	-
29	-	-	311099.07	1315541.67	Картометрический	1.00	-
30	-	-	311111.20	1315537.07	Картометрический	1.00	-
31	-	-	311164.03	1315518.94	Картометрический	1.00	-
32	-	-	311162.86	1315515.92	Картометрический	1.00	-
33	-	-	311162.22	1315514.28	Картометрический	1.00	-
34	-	-	311109.51	1315532.36	Картометрический	1.00	-
35	311098.01	1315536.68	-	-	Картометрический	1.00	-

1	2	3	4	5	6	7	8
19	311076.34	1315461.66	-	-	Картометрический	1.00	-
36	309898.88	1315382.43	-	-	Картометрический	1.00	-
37	309818.88	1315392.26	-	-	Картометрический	1.00	-
38	309813.79	1315393.18	-	-	Картометрический	1.00	-
39	309776.49	1315404.17	-	-	Картометрический	1.00	-
40	309781.43	1315430.61	-	-	Картометрический	1.00	-
41	309797.84	1315430.11	-	-	Картометрический	1.00	-
42	309804.73	1315477.74	-	-	Картометрический	1.00	-
43	309860.14	1315474.57	-	-	Картометрический	1.00	-
44	309883.92	1315468.62	-	-	Картометрический	1.00	-
45	309904.92	1315459.36	-	-	Картометрический	1.00	-
46	309901.93	1315412.88	-	-	Картометрический	1.00	-
36	309898.88	1315382.43	-	-	Картометрический	1.00	-
3. Сведения о характерных точках части (частей) границы объекта							
Часть №							
-	-	-	-	-	-	-	-

».

Приложение № 5
к приказу министерства архитектуры
и градостроительства Воронежской
области от 11.09.2025 № 45-01-04/483

« ГРАФИЧЕСКОЕ ОПИСАНИЕ

местоположения границ

Зона сельскохозяйственного использования в границах населенного пункта
села Волоконовка - СХ1/2

(наименование объекта, местоположение границ которого описано (далее - объект)

Раздел 1

Сведения об объекте		
№ п/п	Характеристики объекта	Описание характеристик
1	2	3
1	Местоположение объекта	Воронежская область, Кантемировский муниципальный район, Бондаревское сельское поселение, село Волоконовка
2	Площадь объекта +/- величина погрешности определения площади (Р +/- Дельта Р)	-
3	Иные характеристики объекта	-

Сведения о местоположении границ объекта					
1. Система координат: -					
2. Сведения о характерных точках границ объекта					
Обозначение характерных точек границ	Координаты, м		Метод определения координат характерной точки	Средняя квадратическая погрешность положения характерной точки (M _t), м	Описание обозначения точки на местности (при наличии)
	X	Y			
1	2	3	4	5	6
-	-	-	-	-	-
3. Сведения о характерных точках части (частей) границы объекта					
Обозначение характерных точек части границы	Координаты, м		Метод определения координат характерной точки	Средняя квадратическая погрешность положения характерной точки (M _t), м	Описание обозначения точки на местности (при наличии)
	X	Y			
1	2	3	4	5	6
Часть №					
-	-	-	-	-	-

Сведения о местоположении измененных (уточненных) границ объекта							
1. Система координат: МСК - 36, зона 1							
2. Сведения о характерных точках границ объекта							
Обозначение характерных точек границ	Существующие координаты, м		Измененные (уточненные) координаты, м		Метод определения координат характерной точки	Средняя квадратическая погрешность положения характерной точки (Mt), м	Описание обозначения точки на местности (при наличии)
	X	Y	X	Y			
1	2	3	4	5	6	7	8
1	311487.04	1314405.64	-	-	Картометрический	1.00	-
2	311465.09	1314513.10	-	-	Картометрический	1.00	-
3	311385.18	1314564.38	-	-	Картометрический	1.00	-
4	311415.38	1314606.02	-	-	Картометрический	1.00	-
5	311345.10	1314669.53	-	-	Картометрический	1.00	-
6	311242.47	1314563.94	-	-	Картометрический	1.00	-
7	311190.46	1314488.82	-	-	Картометрический	1.00	-
8	311175.60	1314452.69	-	-	Картометрический	1.00	-
9	311161.01	1314397.01	-	-	Картометрический	1.00	-
10	311197.05	1314308.37	-	-	Картометрический	1.00	-
11	311234.48	1314315.90	-	-	Картометрический	1.00	-
12	311361.50	1314338.66	-	-	Картометрический	1.00	-
13	311391.67	1314315.38	-	-	Картометрический	1.00	-
14	311453.28	1314358.65	-	-	Картометрический	1.00	-
15	311457.00	1314365.43	-	-	Картометрический	1.00	-
16	311469.76	1314389.10	-	-	Картометрический	1.00	-
1	311487.04	1314405.64	-	-	Картометрический	1.00	-
17	311462.59	1315942.91	-	-	Картометрический	1.00	-
18	311462.05	1315978.41	-	-	Картометрический	1.00	-
19	311470.20	1316037.31	-	-	Картометрический	1.00	-
20	311477.53	1316090.55	-	-	Картометрический	1.00	-
21	311462.37	1316060.45	-	-	Картометрический	1.00	-
22	311437.94	1316026.51	-	-	Картометрический	1.00	-
23	311405.05	1315975.24	-	-	Картометрический	1.00	-
17	311462.59	1315942.91	-	-	Картометрический	1.00	-
24	310455.39	1313616.78	-	-	Картометрический	1.00	-
25	310564.92	1313775.22	-	-	Картометрический	1.00	-
26	310593.39	1313847.04	-	-	Картометрический	1.00	-
27	310662.56	1314039.70	-	-	Картометрический	1.00	-
28	310734.72	1314173.94	-	-	Картометрический	1.00	-
29	310800.57	1314232.25	-	-	Картометрический	1.00	-
30	310965.08	1314304.87	-	-	Картометрический	1.00	-
31	310985.12	1314351.99	-	-	Картометрический	1.00	-
32	310893.23	1314568.02	-	-	Картометрический	1.00	-
33	310927.08	1314711.70	-	-	Картометрический	1.00	-

1	2	3	4	5	6	7	8
34	311128.02	1314815.82	-	-	Картометрический	1.00	-
35	311181.11	1314824.67	-	-	Картометрический	1.00	-
36	311300.85	1314920.97	-	-	Картометрический	1.00	-
37	311370.60	1314997.15	-	-	Картометрический	1.00	-
38	311172.96	1315113.53	-	-	Картометрический	1.00	-
39	311073.62	1315096.15	-	-	Картометрический	1.00	-
40	311080.12	1315066.22	-	-	Картометрический	1.00	-
41	311041.34	1315023.53	-	-	Картометрический	1.00	-
42	311007.64	1315008.23	-	-	Картометрический	1.00	-
43	310967.33	1315025.89	-	-	Картометрический	1.00	-
44	310935.43	1315027.34	-	-	Картометрический	1.00	-
45	310896.78	1315006.65	-	-	Картометрический	1.00	-
46	310803.17	1314900.15	-	-	Картометрический	1.00	-
47	310781.35	1314861.37	-	-	Аналитический	0.10	-
48	310753.58	1314877.77	-	-	Аналитический	0.10	-
49	310772.78	1314912.80	-	-	Аналитический	0.10	-
50	310754.14	1314924.17	-	-	Аналитический	0.10	-
51	310709.35	1314834.17	-	-	Аналитический	0.10	-
52	310683.04	1314781.30	-	-	Аналитический	0.10	-
53	310597.76	1314609.58	-	-	Аналитический	0.10	-
54	310529.41	1314617.71	-	-	Аналитический	0.10	-
55	310545.06	1314683.98	-	-	Аналитический	0.10	-
56	310529.93	1314688.72	-	-	Аналитический	0.10	-
57	310473.71	1314705.31	-	-	Аналитический	0.10	-
58	310483.88	1314789.72	-	-	Аналитический	0.10	-
59	310395.78	1314788.42	-	-	Картометрический	1.00	-
60	310391.32	1314806.61	-	-	Картометрический	1.00	-
61	310301.85	1314861.66	-	-	Картометрический	1.00	-
62	310294.28	1314918.55	-	-	Картометрический	1.00	-
63	310440.82	1314940.97	-	-	Картометрический	1.00	-
64	310193.87	1315068.83	-	-	Картометрический	1.00	-
65	310181.02	1315075.35	-	-	Картометрический	1.00	-
66	310172.70	1315074.99	-	-	Картометрический	1.00	-
67	310169.53	1315067.93	-	-	Картометрический	1.00	-
68	310170.53	1315062.86	-	-	Картометрический	1.00	-
69	310187.82	1315039.49	-	-	Картометрический	1.00	-
70	310230.60	1314966.32	-	-	Картометрический	1.00	-
71	310246.61	1314933.25	-	-	Картометрический	1.00	-
72	310253.16	1314885.07	-	-	Картометрический	1.00	-
73	310253.49	1314765.54	-	-	Картометрический	1.00	-
74	310250.63	1314679.74	-	-	Картометрический	1.00	-
75	310252.87	1314674.38	-	-	Картометрический	1.00	-
76	310263.91	1314667.23	-	-	Картометрический	1.00	-
77	310261.11	1314655.83	-	-	Картометрический	1.00	-
78	310251.61	1314658.73	-	-	Картометрический	1.00	-
79	310248.25	1314655.35	-	-	Картометрический	1.00	-
80	310244.35	1314412.42	-	-	Картометрический	1.00	-
81	310245.32	1314297.73	-	-	Картометрический	1.00	-
82	310239.54	1314245.93	-	-	Картометрический	1.00	-
83	310223.46	1314195.17	-	-	Картометрический	1.00	-
84	310209.67	1314163.87	-	-	Картометрический	1.00	-

1	2	3	4	5	6	7	8
85	310212.60	1314154.69	-	-	Картометрический	1.00	-
86	310218.49	1314148.54	-	-	Картометрический	1.00	-
87	310211.16	1314139.12	-	-	Картометрический	1.00	-
88	310205.46	1314142.93	-	-	Картометрический	1.00	-
89	310197.67	1314142.56	-	-	Картометрический	1.00	-
90	310133.62	1314028.52	-	-	Картометрический	1.00	-
91	310124.76	1314006.90	-	-	Картометрический	1.00	-
92	310119.21	1313997.06	-	-	Картометрический	1.00	-
93	310102.12	1313976.98	-	-	Картометрический	1.00	-
94	310265.99	1313864.03	-	-	Картометрический	1.00	-
95	310319.12	1313839.04	-	-	Картометрический	1.00	-
96	310338.47	1313824.48	-	-	Картометрический	1.00	-
97	310322.05	1313779.69	-	-	Картометрический	1.00	-
98	310316.66	1313738.21	-	-	Картометрический	1.00	-
24	310455.39	1313616.78	-	-	Картометрический	1.00	-
99	310478.11	1313833.44	-	-	Картометрический	1.00	-
100	310326.36	1313900.33	-	-	Картометрический	1.00	-
101	310366.70	1313991.69	-	-	Картометрический	1.00	-
102	310341.72	1314008.35	-	-	Картометрический	1.00	-
103	310447.92	1314213.98	-	-	Картометрический	1.00	-
104	310527.82	1314218.66	-	-	Картометрический	1.00	-
105	310546.04	1314269.16	-	-	Картометрический	1.00	-
106	310540.32	1314329.55	-	-	Картометрический	1.00	-
107	310581.57	1314323.63	-	-	Картометрический	1.00	-
108	310604.26	1314316.22	-	-	Картометрический	1.00	-
109	310615.44	1314300.61	-	-	Картометрический	1.00	-
110	310620.69	1314274.56	-	-	Картометрический	1.00	-
111	310617.10	1314208.25	-	-	Картометрический	1.00	-
112	310560.88	1313946.40	-	-	Картометрический	1.00	-
113	310516.11	1313916.21	-	-	Картометрический	1.00	-
99	310478.11	1313833.44	-	-	Картометрический	1.00	-
114	310551.73	1315036.80	-	-	Картометрический	1.00	-
115	310525.44	1315134.15	-	-	Картометрический	1.00	-
116	310539.51	1315210.15	-	-	Картометрический	1.00	-
117	310537.10	1315243.34	-	-	Картометрический	1.00	-
118	310536.43	1315277.32	-	-	Картометрический	1.00	-
119	310552.68	1315388.57	-	-	Аналитический	0.10	-
120	310604.65	1315382.52	-	-	Аналитический	0.10	-
121	310652.08	1315383.02	-	-	Аналитический	0.10	-
122	310877.10	1315375.44	-	-	Картометрический	1.00	-
123	310933.51	1315377.61	-	-	Картометрический	1.00	-
124	310934.86	1315412.81	-	-	Картометрический	1.00	-
125	310985.43	1315408.95	-	-	Картометрический	1.00	-
126	310984.24	1315485.11	-	-	Картометрический	1.00	-
127	310939.87	1315507.60	-	-	Картометрический	1.00	-
128	310901.04	1315491.53	-	-	Картометрический	1.00	-
129	310842.48	1315491.01	-	-	Картометрический	1.00	-
130	310819.01	1315510.83	-	-	Аналитический	0.10	-
131	310823.01	1315548.22	-	-	Картометрический	1.00	-

1	2	3	4	5	6	7	8
132	310791.66	1315579.83	-	-	Картометрический	1.00	-
133	310756.67	1315592.58	-	-	Картометрический	1.00	-
134	310768.90	1315615.45	-	-	Картометрический	1.00	-
135	310738.55	1315635.28	-	-	Картометрический	1.00	-
136	310749.12	1315654.41	-	-	Картометрический	1.00	-
137	310745.51	1315657.14	-	-	Картометрический	1.00	-
138	310719.82	1315677.42	-	-	Картометрический	1.00	-
139	310688.07	1315683.32	-	-	Аналитический	0.10	-
140	310671.30	1315693.40	-	-	Аналитический	0.10	-
141	310660.66	1315674.69	-	-	Аналитический	0.10	-
142	310624.83	1315690.59	-	-	Аналитический	0.10	-
143	310589.58	1315736.12	-	-	Картометрический	1.00	-
144	310478.60	1315769.78	-	-	Картометрический	1.00	-
145	310465.38	1315706.89	-	-	Аналитический	0.10	-
146	310438.19	1315718.72	-	-	Аналитический	0.10	-
147	310386.71	1315723.19	-	-	Картометрический	1.00	-
148	310243.37	1315798.71	-	-	Картометрический	1.00	-
149	310229.09	1315788.49	-	-	Картометрический	1.00	-
150	310212.58	1315787.74	-	-	Картометрический	1.00	-
151	310171.19	1315742.97	-	-	Картометрический	1.00	-
152	310146.20	1315753.64	-	-	Картометрический	1.00	-
153	310128.95	1315698.98	-	-	Картометрический	1.00	-
154	310122.25	1315627.34	-	-	Картометрический	1.00	-
155	310233.78	1315547.78	-	-	Картометрический	1.00	-
156	310301.44	1315546.60	-	-	Картометрический	1.00	-
157	310275.78	1315427.98	-	-	Картометрический	1.00	-
158	310197.07	1315337.67	-	-	Картометрический	1.00	-
159	310191.56	1315331.28	-	-	Картометрический	1.00	-
160	310159.64	1315339.22	-	-	Аналитический	0.10	-
161	310150.64	1315297.81	-	-	Аналитический	0.10	-
162	310142.24	1315298.83	-	-	Аналитический	0.10	-
163	310133.95	1315241.85	-	-	Аналитический	0.10	-
164	310083.40	1315187.21	-	-	Картометрический	1.00	-
165	310133.24	1315120.96	-	-	Картометрический	1.00	-
166	310141.21	1315112.81	-	-	Картометрический	1.00	-
167	310153.94	1315105.59	-	-	Картометрический	1.00	-
168	310193.69	1315084.76	-	-	Картометрический	1.00	-
169	310250.06	1315158.10	-	-	Картометрический	1.00	-
170	310282.59	1315264.56	-	-	Картометрический	1.00	-
171	310448.66	1315166.17	-	-	Картометрический	1.00	-
172	310468.96	1315116.19	-	-	Картометрический	1.00	-
173	310481.68	1315015.81	-	-	Картометрический	1.00	-
114	310551.73	1315036.80	-	-	Картометрический	1.00	-
174	310126.45	1315092.03	-	-	Картометрический	1.00	-
175	310116.96	1315106.66	-	-	Картометрический	1.00	-
176	310071.35	1315125.84	-	-	Картометрический	1.00	-
177	310070.99	1315141.77	-	-	Картометрический	1.00	-
178	310084.56	1315135.98	-	-	Картометрический	1.00	-
179	310090.71	1315138.33	-	-	Картометрический	1.00	-
180	310093.56	1315145.50	-	-	Картометрический	1.00	-

1	2	3	4	5	6	7	8
181	310061.30	1315188.92	-	-	Картометрический	1.00	-
182	310051.69	1315192.51	-	-	Картометрический	1.00	-
183	310041.92	1315206.69	-	-	Картометрический	1.00	-
184	310043.54	1315217.51	-	-	Картометрический	1.00	-
185	310039.44	1315224.42	-	-	Картометрический	1.00	-
186	310032.45	1315226.45	-	-	Картометрический	1.00	-
187	310027.39	1315235.46	-	-	Картометрический	1.00	-
188	310027.46	1315242.40	-	-	Картометрический	1.00	-
189	309998.74	1315265.73	-	-	Картометрический	1.00	-
190	309920.76	1315041.65	-	-	Картометрический	1.00	-
174	310126.45	1315092.03	-	-	Картометрический	1.00	-
191	309880.87	1315305.10	-	-	Картометрический	1.00	-
192	309883.95	1315316.34	-	-	Картометрический	1.00	-
193	309890.76	1315335.14	-	-	Картометрический	1.00	-
194	309909.57	1315328.33	-	-	Картометрический	1.00	-
195	309920.50	1315380.08	-	-	Картометрический	1.00	-
196	309898.88	1315382.43	-	-	Картометрический	1.00	-
197	309818.88	1315392.26	-	-	Картометрический	1.00	-
198	309813.79	1315393.18	-	-	Картометрический	1.00	-
199	309776.49	1315404.17	-	-	Картометрический	1.00	-
200	309781.43	1315430.61	-	-	Картометрический	1.00	-
201	309797.84	1315430.11	-	-	Картометрический	1.00	-
202	309804.73	1315477.74	-	-	Картометрический	1.00	-
203	309809.53	1315500.00	-	-	Картометрический	1.00	-
204	309812.10	1315517.80	-	-	Картометрический	1.00	-
205	309819.34	1315566.81	-	-	Картометрический	1.00	-
206	309851.46	1315563.17	-	-	Картометрический	1.00	-
207	309879.23	1315672.75	-	-	Картометрический	1.00	-
208	309829.51	1315690.01	-	-	Картометрический	1.00	-
209	309702.10	1315362.20	-	-	Картометрический	1.00	-
191	309880.87	1315305.10	-	-	Картометрический	1.00	-
210	-	-	309853.74	1315671.77	Аналитический	0.10	-
211	-	-	309830.42	1315605.85	Аналитический	0.10	-
212	-	-	309819.07	1315609.81	Аналитический	0.10	-
213	-	-	309834.36	1315675.77	Аналитический	0.10	-
210	-	-	309853.74	1315671.77	Аналитический	0.10	-
3. Сведения о характерных точках части (частей) границы объекта							
Часть №							
-	-	-	-	-	-	-	-

».

Приложение № 6
к приказу министерства архитектуры
и градостроительства Воронежской
области от 11.09.2025 № 45-01-04/483

« ГРАФИЧЕСКОЕ ОПИСАНИЕ

местоположения границ

Зона сельскохозяйственного производства села Волоконовка - СХ2/2

(наименование объекта, местоположение границ которого описано (далее - объект)

Раздел 1

Сведения об объекте		
№ п/п	Характеристики объекта	Описание характеристик
1	2	3
1	Местоположение объекта	Воронежская область, Кантемировский муниципальный район, Бондаревское сельское поселение, село Волоконовка
2	Площадь объекта +/- величина погрешности определения площади (Р +/- Дельта Р)	-
3	Иные характеристики объекта	-

Сведения о местоположении границ объекта					
1. Система координат: -					
2. Сведения о характерных точках границ объекта					
Обозначение характерных точек границ	Координаты, м		Метод определения координат характерной точки	Средняя квадратическая погрешность положения характерной точки (M _t), м	Описание обозначения точки на местности (при наличии)
	X	Y			
1	2	3	4	5	6
-	-	-	-	-	-
3. Сведения о характерных точках части (частей) границы объекта					
Обозначение характерных точек части границы	Координаты, м		Метод определения координат характерной точки	Средняя квадратическая погрешность положения характерной точки (M _t), м	Описание обозначения точки на местности (при наличии)
	X	Y			
1	2	3	4	5	6
Часть №					
-	-	-	-	-	-

Сведения о местоположении измененных (уточненных) границ объекта							
1. Система координат: МСК - 36, зона 1							
2. Сведения о характерных точках границ объекта							
Обозначение характерных точек границ	Существующие координаты, м		Измененные (уточненные) координаты, м		Метод определения координат характерной точки	Средняя квадратическая погрешность положения характерной точки (M _t), м	Описание обозначения точки на местности (при наличии)
	X	Y	X	Y			
1	2	3	4	5	6	7	8
1	310478.11	1313833.44	-	-	Картометрический	1.00	-
2	310516.11	1313916.21	-	-	Картометрический	1.00	-
3	310560.88	1313946.40	-	-	Картометрический	1.00	-
4	310617.10	1314208.25	-	-	Картометрический	1.00	-
5	310620.69	1314274.56	-	-	Картометрический	1.00	-
6	310615.44	1314300.61	-	-	Картометрический	1.00	-
7	310604.26	1314316.22	-	-	Картометрический	1.00	-
8	310581.57	1314323.63	-	-	Картометрический	1.00	-
9	310540.32	1314329.55	-	-	Картометрический	1.00	-
10	310546.04	1314269.16	-	-	Картометрический	1.00	-
11	310527.82	1314218.66	-	-	Картометрический	1.00	-
12	310447.92	1314213.98	-	-	Картометрический	1.00	-
13	310341.72	1314008.35	-	-	Картометрический	1.00	-
14	310366.70	1313991.69	-	-	Картометрический	1.00	-
15	310326.36	1313900.33	-	-	Картометрический	1.00	-
1	310478.11	1313833.44	-	-	Картометрический	1.00	-
16	310616.76	1314838.80	-	-	Картометрический	1.00	-
17	-	-	310633.10	1314887.33	Картометрический	1.00	-
18	-	-	310633.22	1314887.92	Картометрический	1.00	-
19	-	-	310633.28	1314887.85	Картометрический	1.00	-
20	310658.36	1314962.33	-	-	Картометрический	1.00	-
21	310645.71	1314959.11	-	-	Картометрический	1.00	-
22	310606.24	1314950.38	-	-	Картометрический	1.00	-
23	310532.04	1314935.36	-	-	Картометрический	1.00	-
24	310483.66	1314931.23	-	-	Картометрический	1.00	-
25	310465.07	1314932.32	-	-	Картометрический	1.00	-
26	310440.82	1314940.97	-	-	Картометрический	1.00	-
27	310294.28	1314918.55	-	-	Картометрический	1.00	-
28	310301.85	1314861.66	-	-	Картометрический	1.00	-
29	310391.32	1314806.61	-	-	Картометрический	1.00	-
30	310395.78	1314788.42	-	-	Картометрический	1.00	-
31	310483.88	1314789.72	-	-	Картометрический	1.00	-
32	310564.22	1314791.45	-	-	Картометрический	1.00	-
16	310616.76	1314838.80	-	-	Картометрический	1.00	-
33	310788.52	1315913.62	-	-	Картометрический	1.00	-

1	2	3	4	5	6	7	8
34	310769.94	1315976.47	-	-	Картометрический	1.00	-
35	310682.82	1315991.79	-	-	Картометрический	1.00	-
36	310679.70	1315885.51	-	-	Картометрический	1.00	-
37	310684.20	1315857.90	-	-	Картометрический	1.00	-
38	310743.34	1315875.96	-	-	Картометрический	1.00	-
39	310738.06	1315895.68	-	-	Картометрический	1.00	-
40	310762.06	1315903.36	-	-	Картометрический	1.00	-
33	310788.52	1315913.62	-	-	Картометрический	1.00	-
41	309920.76	1315041.65	-	-	Картометрический	1.00	-
42	309998.74	1315265.73	-	-	Картометрический	1.00	-
43	309904.00	1315300.01	-	-	Картометрический	1.00	-
44	309909.57	1315328.33	-	-	Картометрический	1.00	-
45	309890.76	1315335.14	-	-	Картометрический	1.00	-
46	309883.95	1315316.34	-	-	Картометрический	1.00	-
47	309880.87	1315305.10	-	-	Картометрический	1.00	-
48	309702.10	1315362.20	-	-	Картометрический	1.00	-
49	309622.59	1315157.65	-	-	Картометрический	1.00	-
50	309899.06	1315059.36	-	-	Картометрический	1.00	-
41	309920.76	1315041.65	-	-	Картометрический	1.00	-
3. Сведения о характерных точках части (частей) границы объекта							
Часть №							
-	-	-	-	-	-	-	-

».

«ГРАФИЧЕСКОЕ ОПИСАНИЕ

местоположения границ

Зона рекреационного назначения - объектов отдыха села Волоконовка - Р1/2

(наименование объекта, местоположение границ которого описано (далее - объект)

Раздел 1

Сведения об объекте		
№ п/п	Характеристики объекта	Описание характеристик
1	2	3
1	Местоположение объекта	Воронежская область, Кантемировский муниципальный район, Бондаревское сельское поселение, село Волоконовка
2	Площадь объекта +/- величина погрешности определения площади (Р +/- Дельта Р)	-
3	Иные характеристики объекта	-

Раздел 2

Сведения о местоположении границ объекта					
1. Система координат: -					
2. Сведения о характерных точках границ объекта					
Обозначение характерных точек границ	Координаты, м		Метод определения координат характерной точки	Средняя квадратическая погрешность положения характерной точки (M _t), м	Описание обозначения точки на местности (при наличии)
	X	Y			
1	2	3	4	5	6
-	-	-	-	-	-
3. Сведения о характерных точках части (частей) границы объекта					
Обозначение характерных точек части границы	Координаты, м		Метод определения координат характерной точки	Средняя квадратическая погрешность положения характерной точки (M _t), м	Описание обозначения точки на местности (при наличии)
	X	Y			
1	2	3	4	5	6
Часть №					
-	-	-	-	-	-

Раздел 3

Сведения о местоположении измененных (уточненных) границ объекта							
1. Система координат: МСК - 36, зона 1							
2. Сведения о характерных точках границ объекта							
Обозначение характерных точек границ	Существующие координаты, м		Измененные (уточненные) координаты, м		Метод определения координат характерной точки	Средняя квадратическая погрешность положения характерной точки (Mt), м	Описание обозначения точки на местности (при наличии)
	X	Y	X	Y			
1	2	3	4	5	6	7	8
1	311195.86	1315497.59	-	-	Картометрический	1.00	-
2	311158.64	1315465.04	-	-	Картометрический	1.00	-
3	311132.05	1315436.88	-	-	Картометрический	1.00	-
4	311084.94	1315372.25	-	-	Картометрический	1.00	-
5	311081.51	1315371.45	-	-	Картометрический	1.00	-
6	311078.61	1315372.98	-	-	Картометрический	1.00	-
7	311076.25	1315378.04	-	-	Картометрический	1.00	-
8	311054.37	1315466.33	-	-	Картометрический	1.00	-
9	311056.13	1315467.09	-	-	Картометрический	1.00	-
10	311076.34	1315461.66	-	-	Картометрический	1.00	-
11	311098.01	1315536.68	-	-	Картометрический	1.00	-
12	-	-	311109.51	1315532.36	Аналитический	0.10	-
13	-	-	311162.22	1315514.28	Аналитический	0.10	-
14	-	-	311162.86	1315515.92	Аналитический	0.10	-
15	311178.30	1315510.30	-	-	Картометрический	1.00	-
16	311195.97	1315505.14	-	-	Картометрический	1.00	-
17	311197.61	1315501.70	-	-	Картометрический	1.00	-
1	311195.86	1315497.59	-	-	Картометрический	1.00	-
3. Сведения о характерных точках части (частей) границы объекта							
Часть №							
-	-	-	-	-	-	-	-

».