



Правовое управление правительства
Воронежской области

ЗАРЕГИСТРИРОВАНО

«12» 11 2024 г.

Регистрационный номер № 1320

**Управление по охране объектов культурного наследия
Воронежской области**

П Р И К А З

29 октября 2024 г.

№ 71-01-07/508

Воронеж

**О внесении изменений в приказ управления по охране объектов
культурного наследия Воронежской области
от 29.04.2019 № 71-01-07/115**

В соответствии с пунктом 3 статьи 34.1 Федерального закона от 25.06.2002 № 73-ФЗ «Об объектах культурного наследия (памятниках истории и культуры) народов Российской Федерации», Законом Воронежской области от 05.05.2015 № 46-ОЗ «Об особенностях правового регулирования отношений, связанных с сохранением, использованием, популяризацией и государственной охраной объектов культурного наследия на территории Воронежской области», Положением об управлении по охране объектов культурного наследия Воронежской области, утвержденным постановлением Правительства Воронежской области от 13.04.2015 № 275, в связи с утверждением границ территорий объектов культурного наследия и приведения в соответствие с действующим законодательством нормативного правового акта

п р и к а з ы в а ю:

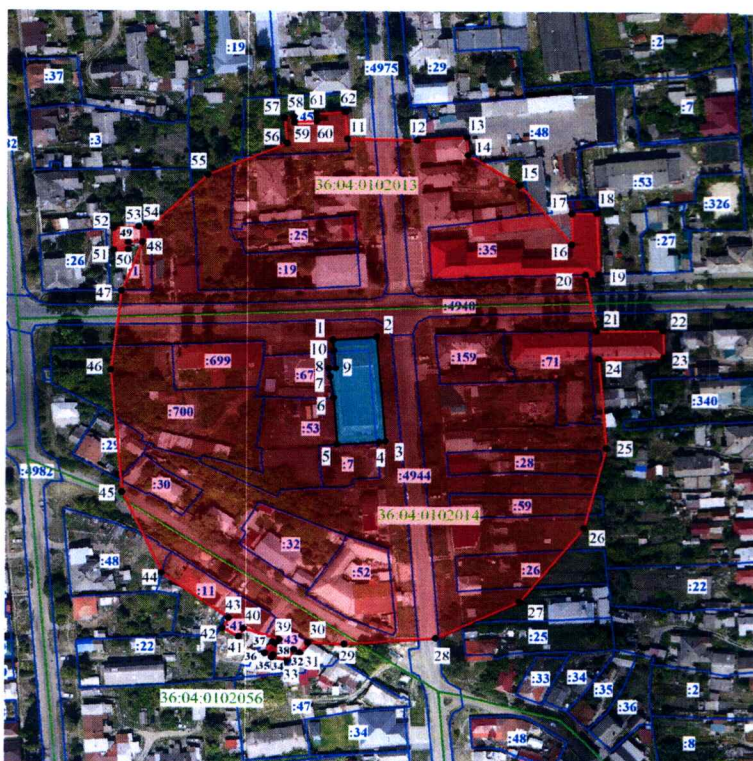
1. Внести в графическое описание местоположения границ (с перечнем координат характерных точек этих границ) защитных зон объектов культурного наследия, расположенных на территории Воронежской области, утвержденное приказом управления по охране объектов культурного

наследия Воронежской области от 29.04.2019 № 71-01-07/115 «Об утверждении графического описания местоположения границ (с перечнем координат характерных точек этих границ) защитных зон объектов культурного наследия, расположенных на территории Воронежской области» (в редакции приказов управления по охране объектов культурного наследия Воронежской области от 29.10.2020 № 71-01-07/517, от 27.06.2022 № 71-01-07/277, от 08.12.2022 № 71-01-07/511, от 22.02.2023 № 71-01-07/98, от 07.07.2023 № 71-01-07/316, от 30.08.2023 № 71-01-07/408, от 22.02.2024 № 71-01-07/92, от 29.05.2024 № 71-01-07/247, от 08.08.2024 № 71-01-07/392, от 05.09.2024 № 71-01-07/425, от 27.09.2024 № 71-01-07/445), следующие изменения:







1.1. Пункты 13-14 изложить в новой редакции:

«13. Объект культурного наследия регионального значения «Пожарная часть», Воронежская область, город Борисоглебск, улица Народная, 26

13.1. Графическое описание местоположения границ защитной зоны



Условные обозначения:

-  - защитная зона
-  - территория объекта культурного наследия
-  1, 2 - характерная точка границ защитной зоны
-  - кадастровый номер земельного участка
-  - граница земельного участка, включенная в ЕГРН
-  - граница кадастрового квартала

13.2. Перечень координат характерных точек границ защитной зоны

Номер характерной точки	Координаты характерных точек в местной системе координат, м Система координат МСК-36	
	X	Y
Внутренний контур		
1	480012,73	2290928,25
2	480014,33	2290948,18
3	479961,49	2290952,42
4	479961,26	2290949,56
5	479959,82	2290930,47
6	479983,49	2290928,67
7	479994,54	2290926,94
8	479998,46	2290926,51
9	479998,75	2290929,59
10	480007,60	2290928,75
1	480012,73	2290928,25
Внешний контур		
11	480113,55	2290934,47
12	480113,08	2290966,35
13	480114,68	2290989,02
14	480105,58	2290989,62
15	480090,74	2291013,18
16	480060,94	2291036,80
17	480076,57	2291036,98
18	480076,80	2291048,25
19	480046,20	2291049,30
20	480045,92	2291043,15
21	480017,73	2291048,25
22	480018,37	2291078,76
23	480005,01	2291079,04
24	480004,06	2291049,42
25	479958,56	2291053,04






26	479918,69	2291042,98
27	479881,62	2291014,09
28	479863,09	2290975,75
29	479860,00	2290934,10
30	479860,55	2290917,45
31	479855,47	2290913,70
32	479857,07	2290910,99
33	479851,08	2290907,35
34	479854,37	2290901,63
35	479853,19	2290900,81
36	479855,28	2290897,63
37	479860,91	2290901,17
38	479859,73	2290903,08
39	479862,09	2290904,35
40	479867,54	2290888,00
41	479863,54	2290885,64
42	479867,54	2290878,19
43	479872,81	2290881,10
44	479895,15	2290850,35
45	479935,49	2290831,95
46	479997,17	2290826,59
47	480036,78	2290831,31
48	480061,25	2290840,67
49	480061,25	2290834,42
50	480057,43	2290834,42
51	480057,10	2290827,80
52	480068,36	2290827,85
53	480068,98	2290838,91
54	480068,60	2290844,41
55	480095,46	2290870,56
56	480111,32	2290906,65
57	480123,95	2290905,57
58	480124,31	2290909,80
59	480121,76	2290910,03
60	480122,53	2290920,37
61	480125,90	2290920,06
62	480127,00	2290933,32
11	480113,55	2290934,47

14. Объект культурного наследия регионального значения «Управа городская», Воронежская область, город Борисоглебск, улица Народная, 38

14.1. Графическое описание местоположения границ защитной зоны



Условные обозначения:

-  - защитная зона
-  - территория объекта культурного наследия
-  1, 2 - характерная точка границ защитной зоны
-  - граница земельного участка, включенная в ЕГРН
-  - граница кадастрового квартала

14.2. Перечень координат характерных точек границ защитной зоны

Номер характерной точки	Координаты характерных точек в местной системе координат, м Система координат МСК-36	
	X	Y
Внутренний контур		
1	480028,43	2291241,15
2	480030,03	2291295,87
3	480003,74	2291298,22
4	480003,47	2291293,32
5	480002,88	2291274,58
6	480002,18	2291274,58
7	480001,85	2291266,53
8	480002,70	2291266,50
9	480002,37	2291265,55
10	480002,30	2291265,05
11	479998,41	2291245,40
12	480013,63	2291244,50
13	480013,55	2291241,94
1	480028,43	2291241,15
Внешний контур		
14	480129,69	2291282,77
15	480128,26	2291318,59
16	480111,84	2291354,14
17	480086,09	2291378,64
18	480088,02	2291403,74
19	480076,83	2291404,6
20	480075,46	2291404,71
21	480074,95	2291398,18
22	480073,61	2291385,84
23	480045,89	2291394,85
24	480004,38	2291398,56
25	479974,32	2291393,76
26	479929,39	2291366,41
27	479878,68	2291370,47
28	479877,15	2291346,74
29	479911,34	2291343,49
30	479902,11	2291301,87
31	479888,38	2291302,86

32	479886,89	2291279,63
33	479901,6	2291278,36
34	479897,61	2291251,14
35	479901,79	2291216,65
36	479909,5	2291197,59
37	479908,04	2291176,24
38	479906,87	2291176,42
39	479904,96	2291155,91
40	479926,98	2291154,17
41	479928,13	2291170,19
42	479924,62	2291170,38
43	479924,79	2291172,77
44	479922,39	2291172,92
45	479922,97	2291179,8
46	479938,74	2291164,28
47	479937,96	2291153,1
48	479950,23	2291151,93
49	479950,73	2291157,54
50	479972,9	2291148,74
51	479999,67	2291142,54
52	480039,47	2291140,83
53	480070,54	2291149,48
54	480070,15	2291141,47
55	480083,24	2291140,75
56	480083,83	2291152,95
57	480078,09	2291153,06
58	480108,41	2291178,91
59	480128,26	2291219,61
60	480130,7	2291264,09
61	480141,52	2291263,28
62	480142,88	2291281,86
14	480129,69	2291282,77

».





1.2. Пункт 25 изложить в новой редакции:

«25. Объект культурного наследия регионального значения «Жандармерия», Воронежская область, город Борисоглебск, улица Садовая, 19 (уточненный адрес - Воронежская область, Борисоглебский городской округ, г. Борисоглебск, ул. Садовая, д.19)

25.1. Графическое описание местоположения границ защитной зоны



Условные обозначения:

-  - защитная зона
-  - территория объекта культурного наследия
-  1, 2 - характерная точка границ защитной зоны
-  : 190 - кадастровый номер земельного участка
- граница земельного участка, включенная в ЕГРН
- граница кадастрового квартала

25.2. Перечень координат характерных точек границ защитной зоны

Номер характерной точки	Координаты характерных точек в местной системе координат, м Система координат МСК-36	
	X	Y
Внутренний контур		
1	480222,54	2290542,04
2	480223,84	2290551,18
3	480224,70	2290567,78
4	480224,72	2290577,07
5	480224,58	2290585,15
6	480224,91	2290588,34
7	480197,30	2290591,69
8	480192,64	2290592,37
9	480189,46	2290593,37
10	480188,66	2290580,51
11	480173,15	2290581,27
12	480172,88	2290576,78
13	480171,75	2290549,02
14	480173,21	2290547,60
15	480194,69	2290545,40
16	480194,67	2290543,41
17	480218,58	2290542,01
18	480219,34	2290542,52
1	480222,54	2290542,04
Внешний контур		
19	480320,20	2290512,04
20	480320,72	2290517,59
21	480325,62	2290517,13
22	480327,66	2290538,82
23	480331,10	2290538,52
24	480333,91	2290568,58
25	480324,70	2290569,44
26	480327,02	2290596,86
27	480328,45	2290611,80
28	480326,02	2290612,03
29	480326,10	2290612,90
30	480321,91	2290613,30
31	480309,89	2290641,05

32	480291,86	2290663,39
33	480292,69	2290676,96
34	480284,42	2290677,77
35	480283,86	2290671,43
36	480279,98	2290671,80
37	480250,11	2290685,79
38	480214,44	2290690,34
39	480187,56	2290693,70
40	480158,47	2290688,99
41	480125,47	2290670,99
42	480126,67	2290683,51
43	480119,44	2290684,23
44	480118,92	2290678,91
45	480117,09	2290679,06
46	480116,46	2290671,48
47	480114,20	2290671,67
48	480113,37	2290661,65
49	480082,88	2290628,03
50	480082,80	2290624,75
51	480081,58	2290624,75
52	480081,51	2290621,24
53	480078,23	2290613,53
54	480076,64	2290613,53
55	480076,38	2290606,88
56	480073,69	2290595,45
57	480071,31	2290540,29
58	480077,86	2290512,04
59	480094,26	2290484,89
60	480130,68	2290454,12
61	480134,21	2290443,19
62	480136,26	2290443,85
63	480136,90	2290441,87
64	480141,06	2290443,21
65	480140,42	2290445,20
66	480143,17	2290446,08
67	480142,30	2290448,79
68	480144,71	2290449,69
69	480203,04	2290442,75
70	480240,54	2290440,55
71	480283,27	2290460,16

72	480306,89	2290489,60
19	480320,20	2290512,04

».







1.3. Пункты 27-28 изложить в новой редакции:

«27. Объект культурного наследия регионального значения «Казанская церковь», Воронежская область, Борисоглебский район, город Борисоглебск, ул. Садовая, 58а

27.1. Графическое описание местоположения границ защитной зоны



Условные обозначения:

-  - защитная зона
-  - территория объекта культурного наследия
-  1, 2 - характерная точка границ защитной зоны
-  : 41 - кадастровый номер земельного участка
-  - граница земельного участка, включенная в ЕГРН
-  - граница кадастрового квартала

27.2. Перечень координат характерных точек границ защитной зоны

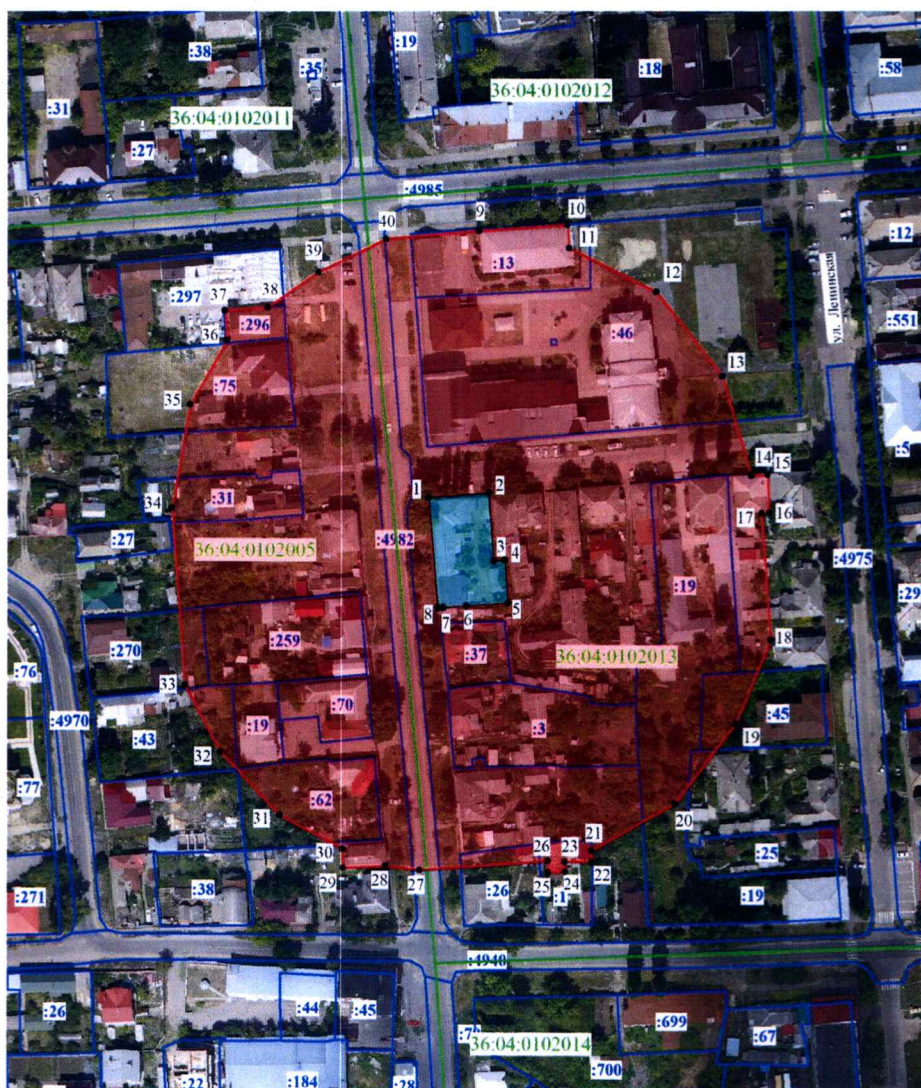
Номер характерной точки	Координаты характерных точек в местной системе координат, м Система координат МСК-36	
	X	Y
Внутренний контур		
1	480626,58	2290557,15
2	480621,47	2290612,18
3	480621,29	2290614,33
4	480587,17	2290611,40
5	480587,35	2290560,33
1	480626,58	2290557,15
Внешний контур		
6	480727,24	2290554,65
7	480719,86	2290635,53
8	480713,44	2290653,17
9	480713,04	2290665,27
10	480707,21	2290665,46
11	480687,32	2290690,42
12	480687,04	2290711,89
13	480677,96	2290712,17
14	480677,82	2290696,78
15	480676,63	2290697,59
16	480676,81	2290712,88
17	480665,33	2290713,01
18	480665,23	2290704,13
19	480662,09	2290706,22
20	480662,23	2290713,83
21	480652,28	2290714,13
22	480652,14	2290709,43
23	480650,44	2290709,96
24	480650,54	2290714,34
25	480638,52	2290715,15
26	480638,37	2290712,85
27	480633,92	2290713,52
28	480634,07	2290715,01
29	480625,45	2290715,90
30	480625,35	2290715,10
31	480621,07	2290714,68

32	480621,34	2290717,73
33	480606,02	2290719,06
34	480605,53	2290713,34
35	480581,67	2290711,30
36	480582,36	2290719,89
37	480571,49	2290720,76
38	480570,51	2290708,47
39	480540,38	2290697,58
40	480513,86	2290679,42
41	480490,65	2290644,96
42	480453,40	2290647,99
43	480452,44	2290630,79
44	480487,62	2290627,94
45	480486,45	2290597,91
46	480480,30	2290598,35
47	480479,24	2290583,28
48	480487,27	2290582,72
49	480487,37	2290555,75
50	480477,97	2290556,50
51	480475,23	2290523,66
52	480481,97	2290523,30
53	480483,50	2290544,72
54	480487,41	2290544,44
55	480487,42	2290541,53
56	480489,17	2290541,45
57	480505,82	2290500,08
58	480505,24	2290496,14
59	480503,96	2290486,57
60	480507,29	2290485,86
61	480507,39	2290484,11
62	480511,85	2290483,21
63	480512,17	2290485,18
64	480512,86	2290485,08
65	480513,26	2290488,10
66	480510,79	2290488,49
67	480511,06	2290490,82
68	480513,79	2290490,46
69	480532,74	2290471,58
70	480562,78	2290461,99
71	480629,68	2290456,57






72	480667,15	2290464,22
73	480703,86	2290491,37
74	480720,55	2290522,95
75	480725,56	2290522,63
76	480726,19	2290535,83
77	480724,29	2290535,98
6	480727,24	2290554,65

28. Объект культурного наследия регионального значения «Дом доходный», Воронежская область, город Борисоглебск, переулок Сурувикина, 2 (уточненный адрес – Воронежская область, Борисоглебский городской округ, г. Борисоглебск, пер. Сурувикина, д. 2)

28.1. Графическое описание местоположения границ защитной зоны



Условные обозначения:

-  - защитная зона
-  - территория объекта культурного наследия
-  1, 2 - характерная точка границ защитной зоны
-  - граница земельного участка, включенная в ЕГРН
-  - граница кадастрового квартала

28.2. Перечень координат характерных точек границ защитной зоны

Номер характерной точки	Координаты характерных точек в местной системе координат, м Система координат МСК-36	
	X	Y
Внутренний контур		
1	480201,14	2290781,66
2	480202,97	2290804,83
3	480176,91	2290806,73
4	480177,27	2290811,09
5	480160,81	2290812,28
6	480159,68	2290796,21
7	480159,04	2290787,15
8	480158,87	2290785,16
1	480201,14	2290781,66
Внешний контур		
9	480304,06	2290801,00
10	480306,50	2290835,16
11	480297,49	2290835,82
12	480280,49	2290869,34
13	480248,07	2290894,83
14	480209,96	2290905,97
15	480210,24	2290912,12
16	480195,67	2290912,83
17	480195,48	2290909,97
18	480146,78	2290913,56
19	480114,53	2290900,14
20	480083,62	2290876,63
21	480065,53	2290844,57
22	480061,25	2290844,76
23	480061,25	2290834,42
24	480057,43	2290834,42
25	480057,10	2290827,80
26	480061,66	2290827,87

27	480057,90	2290778,13
28	480059,40	2290764,78
29	480058,68	2290748,45
30	480065,99	2290748,17
31	480078,90	2290724,06
32	480103,30	2290700,98
33	480129,01	2290687,29
34	480197,03	2290682,33
35	480236,77	2290689,39
36	480261,64	2290703,41
37	480273,26	2290702,64
38	480274,52	2290719,35
39	480288,22	2290738,74
40	480301,02	2290764,79
9	480304,06	2290801,00

».






1.4. Пункт 30 изложить в новой редакции:

«30. Объект культурного наследия регионального значения «Училище уездное, где учился Куприн А.В.», Воронежская область, Борисоглебский район, г. Борисоглебск, пер. Сурувикина, 6 (уточненный адрес - Воронежская область, Борисоглебский городской округ, г. Борисоглебск, пер. Сурувикина, д. 6)

30.1. Графическое описание местоположения границ защитной зоны



Условные обозначения:

-  - защитная зона
-  - территория объекта культурного наследия
-  1, 2 - характерная точка границ защитной зоны
-  - граница земельного участка, включенная в ЕГРН
-  - граница кадастрового квартала

30.2. Перечень координат характерных точек границ защитной зоны

Номер характерной точки	Координаты характерных точек в местной системе координат, м	
	Система координат МСК-36	
	X	Y
Внутренний контур		
1	480206,08	2290839,19
2	480209,11	2290870,58
3	480194,06	2290872,16
4	480193,92	2290870,17
5	480193,38	2290862,69
6	480193,18	2290859,98
7	480192,61	2290860,03
8	480192,09	2290855,15
9	480190,29	2290855,33
10	480189,11	2290841,76
11	480189,03	2290840,87
1	480206,08	2290839,19
Внешний контур		
12	480285,75	2290777,69
13	480301,04	2290776,45
14	480301,80	2290785,37
15	480303,04	2290801,08
16	480304,06	2290801,00
17	480306,87	2290835,14
18	480306,16	2290835,19
19	480310,08	2290875,84
20	480293,03	2290925,98
21	480260,10	2290956,58
22	480262,37	2290978,56
23	480254,04	2290979,33
24	480254,29	2290982,11
25	480247,11	2290982,75
26	480245,83	2290968,43

27	480238,45	2290969,14
28	480239,52	2290980,26
29	480224,44	2290981,71
30	480223,12	2290969,66
31	480192,22	2290972,13
32	480181,09	2290971,71
33	480179,94	2290971,81
34	480180,10	2290974,00
35	480177,06	2290974,23
36	480176,73	2290969,85
37	480171,10	2290970,35
38	480171,27	2290972,54
39	480168,93	2290972,71
40	480169,05	2290974,00
41	480163,76	2290974,36
42	480164,15	2290978,99
43	480152,94	2290979,91
44	480152,79	2290978,12
45	480150,69	2290978,26
46	480150,36	2290974,27
47	480156,09	2290973,82
48	480155,47	2290966,14
49	480148,78	2290966,78
50	480148,56	2290964,19
51	480151,22	2290963,94
52	480115,73	2290934,28
53	480111,88	2290934,61
54	480111,34	2290928,36
55	480098,35	2290905,14
56	480080,46	2290906,19
57	480079,64	2290894,02
58	480093,20	2290893,32
59	480088,17	2290835,39
60	480091,59	2290813,43
61	480089,04	2290813,63

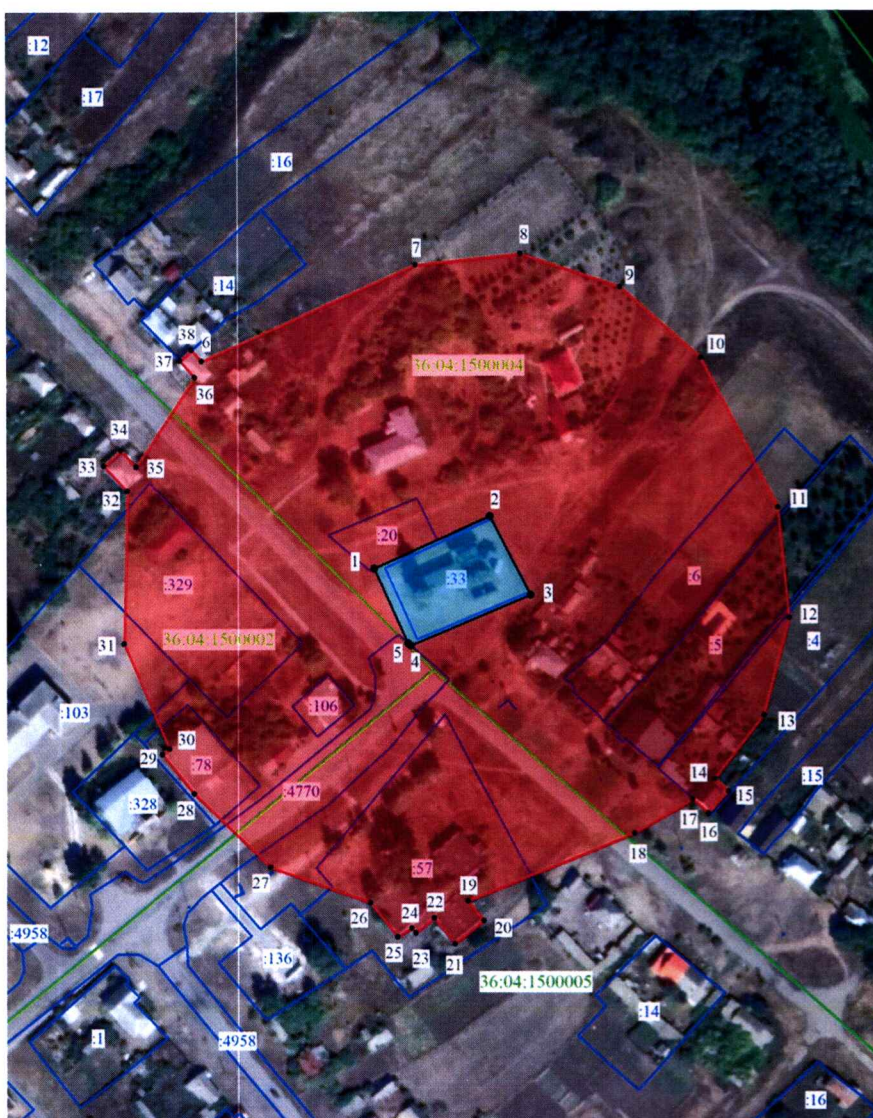
62	480087,89	2290804,95
63	480082,50	2290805,45
64	480082,71	2290807,78
65	480079,03	2290808,13
66	480077,69	2290793,72
67	480095,43	2290792,31
68	480112,48	2290775,75
69	480133,20	2290757,48
70	480131,56	2290740,42
71	480138,93	2290739,88
72	480140,10	2290753,68
73	480144,17	2290751,51
74	480143,42	2290742,29
75	480147,71	2290742,15
76	480147,71	2290744,93
77	480156,72	2290744,05
78	480155,78	2290731,58
79	480153,38	2290731,70
80	480153,21	2290728,27
81	480161,12	2290727,60
82	480162,15	2290742,41
83	480208,13	2290738,50
84	480252,17	2290749,22
12	480285,75	2290777,69

».







1.5. Пункт 47 изложить в новой редакции:

«47. Объект культурного наследия регионального значения «Церковь св. Николая Чудотворца», Воронежская область, Борисоглебский район, с. Тюковка

47.1. Графическое описание местоположения границ защитной зоны



Условные обозначения:

-  - защитная зона
-  - территория объекта культурного наследия
-  1, 2 - характеристическая точка границ защитной зоны
-  :33 - кадастровый номер земельного участка
-  - граница земельного участка, включенная в ЕГРН
-  - граница кадастрового квартала

47.2. Перечень координат характерных точек границ защитной зоны

Номер характерной точки	Координаты характерных точек в местной системе координат, м Система координат МСК-36	
	Х	У
Внутренний контур		
1	488950,86	2329567,76
2	488970,86	2329612,56
3	488940,80	2329628,07
4	488921,40	2329581,82
5	488922,19	2329580,93
1	488950,86	2329567,76
Внешний контур		
6	489030,59	2329501,05
7	489067,54	2329583,81
8	489071,73	2329624,40
9	489058,95	2329662,71
10	489031,75	2329693,67
11	488974,16	2329723,38
12	488932,01	2329727,66
13	488894,75	2329717,81
14	488870,06	2329698,71
15	488865,29	2329704,04
16	488856,72	2329696,37
17	488862,17	2329690,31
18	488849,14	2329667,98
19	488822,73	2329604,09
20	488815,24	2329610,11
21	488806,29	2329598,95
22	488816,33	2329590,89
23	488810,55	2329583,68
24	488812,40	2329582,19
25	488809,00	2329576,81
26	488822,06	2329566,35
27	488835,85	2329527,56
28	488864,18	2329498,11
29	488879,43	2329485,92
30	488881,57	2329488,60
31	488921,96	2329470,99

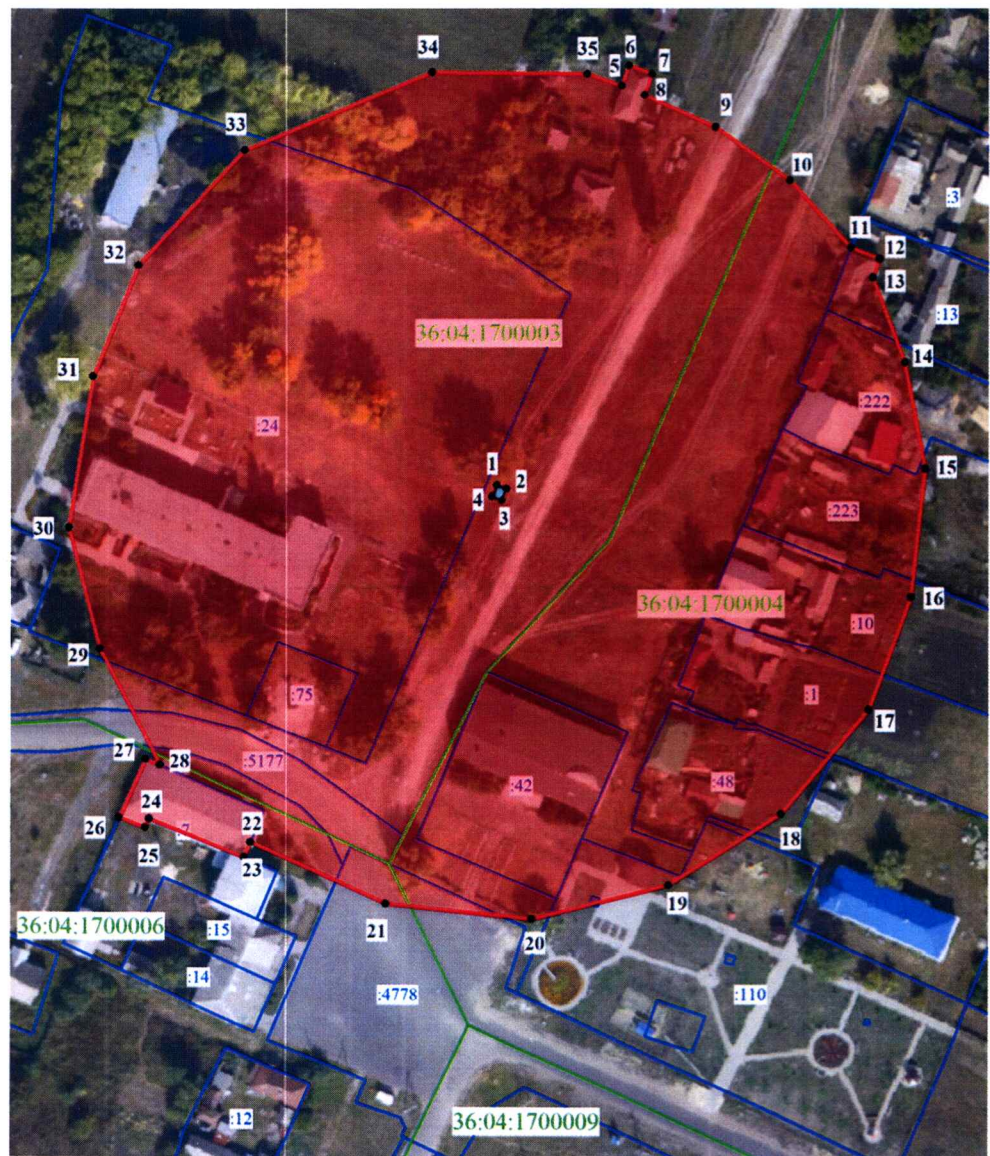
32	488980,47	2329472,28
33	488990,24	2329463,36
34	488996,20	2329469,89
35	488989,83	2329475,70
36	489024,31	2329498,34
37	489030,79	2329492,81
38	489034,85	2329497,31
6	489030,59	2329501,05

».






1.6. Пункт 49 изложить в новой редакции:

**«49. Объект культурного наследия регионального значения
«Братская могила № 356», Воронежская область, Борисоглебский район,
с. Ульяновка**

49.1. Графическое описание местоположения границ защитной зоны



Условные обозначения:

-  - защитная зона
-  - территория объекта культурного наследия
-  1, 2 - характерная точка границ защитной зоны
-  - граница земельного участка, включенная в ЕГРН
-  - граница кадастрового квартала

49.2. Перечень координат характерных точек границ защитной зоны

Номер характерной точки	Координаты характерных точек в местной системе координат, м Система координат МСК-36	
	X	Y
Внутренний контур		
1	471093,68	2286906,97
2	471092,83	2286909,26
3	471090,00	2286908,16
4	471091,00	2286905,83
1	471093,68	2286906,97
Внешний контур		
5	471189,55	2286936,84
6	471194,39	2286938,60
7	471192,38	2286944,15
8	471187,31	2286942,31
9	471179,59	2286959,34
10	471166,79	2286977,14
11	471150,63	2286991,83
12	471147,96	2286998,78
13	471143,54	2286997,08
14	471123,20	2287004,91
15	471097,83	2287009,81
16	471067,13	2287006,40
17	471040,05	2286996,17
18	471014,90	2286975,06
19	470997,84	2286948,20
20	470989,53	2286915,47
21	470993,15	2286880,30
22	471007,87	2286847,65
23	471004,24	2286846,11
24	471013,40	2286823,27
25	471011,27	2286822,31
26	471013,62	2286816,13
27	471027,77	2286822,41
28	471026,41	2286825,83
29	471054,34	2286811,49
30	471083,33	2286804,03
31	471119,57	2286809,78

32	471146,29	2286820,64
33	471174,04	2286846,13
34	471192,80	2286891,33
35	471192,38	2286928,59
5	471189,55	2286936,84

».

2. Контроль за исполнением настоящего приказа оставляю за собой.

Заместитель руководителя управления



М.М. Ивкович