

**Управление по охране объектов культурного наследия
Воронежской области**

П Р И К А З

20 сентября 2024 г.

№ 71-01-07/437

Воронеж

**О внесении изменения в приказ управления культуры
Воронежской области от 08.12.2009 № 620-ОД «Об утверждении границ
территорий и режима использования территорий объектов культурного
наследия регионального значения, расположенных в городском округе
город Воронеж»**

В соответствии со статьей 3.1 Федерального закона от 25.06.2002 № 73-ФЗ «Об объектах культурного наследия (памятниках истории и культуры) народов Российской Федерации», пунктом 18 требований к составлению проектов границ территорий объектов культурного наследия, утвержденных приказом Министерства культуры Российской Федерации от 04.06.2015 № 1745 «Об утверждении требований к составлению проектов границ территорий объектов культурного наследия», Положением об управлении по охране объектов культурного наследия Воронежской области, утвержденным постановлением Правительства Воронежской области от 13.04.2015 № 275, в целях уточнения границ территорий объектов культурного наследия

п р и к а з ы в а ю:

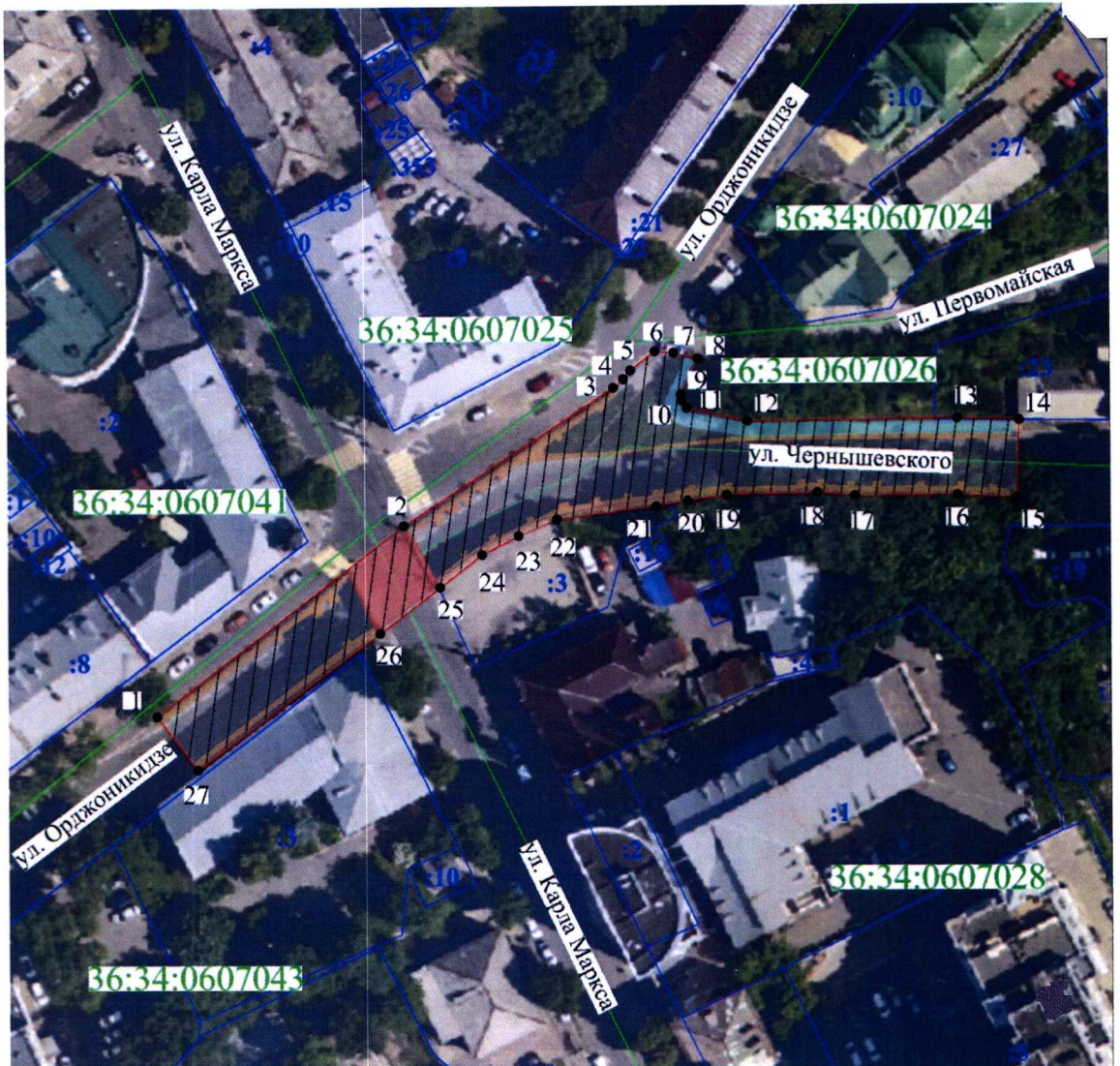
1. Внести в границы территорий объектов культурного наследия регионального значения, расположенных в городском округе город Воронеж, утвержденные приказом управления культуры Воронежской области от 08.12.2009 № 620-ОД «Об утверждении границ территорий и режима

использования территорий объектов культурного наследия регионального значения, расположенных в городском округе город Воронеж» (в редакции приказа департамента культуры Воронежской области от 20.12.2011 № 939-ОД, приказов департамента культуры и архивного дела Воронежской области от 26.12.2012 № 904-ОД, от 18.04.2013 № 271-ОД, от 29.04.2013 № 295-ОД, от 07.05.2013 № 322-ОД, от 05.07.2013 № 488-ОД, от 26.09.2013 № 676-ОД, от 11.10.2013 № 752-ОД, от 18.11.2013 № 862-ОД, от 14.02.2014 № 106-ОД, приказов департамента культуры Воронежской области от 10.12.2014 № 944-ОД, от 19.12.2014 № 992-ОД, приказов управления по охране объектов культурного наследия Воронежской области от 11.08.2015 № 71-01-05/26, от 05.07.2017 № 71-01-07/172, от 03.04.2018 № 71-01-07/65, от 05.07.2018 № 71-01-07/130, от 04.12.2018 № 71-01-07/268, от 16.01.2023 № 71-01-07/7, от 20.03.2023 № 71-01-07/143, от 20.07.2023 № 71-01-07/345, от 06.09.2023 № 71-01-07/419, от 23.11.2023 № 71-01-07/612), следующие изменения:









1.1. В пункте 40:

1.1.1. Подпункт 40.1 изложить в новой редакции:

«40.1. Графическое описание местоположения границ территории объекта культурного наследия



Условные обозначения:

-  - границы кадастрового квартала
-  - границы земельного участка, включенные в ЕГРН
-  - границы территории объекта культурного наследия
-  1 - характерные точки границ территории объекта культурного наследия
- 36:34:0607043 - номер кадастрового квартала
-  - территория объекта культурного наследия
-  - объект культурного наследия
-  - объект историко-градостроительной среды
-  - лестница

1.1.2. Подпункт 40.3 изложить в новой редакции:

«40.3. Режим использования территории объекта культурного наследия

В границах территории объекта культурного наследия:

1) на территории памятника запрещаются строительство объектов капитального строительства и увеличение объемно-пространственных характеристик существующих на территории памятника объектов капитального строительства; проведение земляных, строительных, мелиоративных и иных работ, за исключением работ по сохранению объекта культурного наследия или его отдельных элементов, сохранению историко-градостроительной или природной среды объекта культурного наследия;

2) на территории памятника разрешается ведение хозяйственной деятельности, не противоречащей требованиям обеспечения сохранности объекта культурного наследия и позволяющей обеспечить функционирование объекта культурного наследия в современных условиях.».

2. Контроль за исполнением настоящего приказа оставляю за собой.

Руководитель управления



Н.А. Гарашкин