



Правовое управление правительства
Воронежской области

ЗАРЕГИСТРИРОВАНО

«07» 08 2024г.

Регистрационный номер № 849

**Управление по охране объектов культурного наследия
Воронежской области**

П Р И К А З

22 июля 2024 г.

№ 71-01-07/371

Воронеж

Об утверждении границ территорий объектов культурного наследия регионального значения, расположенных на территории Борисоглебского городского округа Воронежской области

В соответствии с Федеральным законом от 25.06.2002 № 73-ФЗ «Об объектах культурного наследия (памятниках истории и культуры) народов Российской Федерации», Законом Воронежской области от 05.05.2015 № 46-ОЗ «Об особенностях правового регулирования отношений, связанных с сохранением, использованием, популяризацией и государственной охраной объектов культурного наследия на территории Воронежской области», Положением об управлении по охране объектов культурного наследия Воронежской области, утвержденным постановлением Правительства Воронежской области от 13.04.2015 № 275, в целях государственной охраны объектов культурного наследия (памятников истории и культуры)

п р и к а з ы в а ю:

1. Утвердить границы территорий объектов культурного наследия регионального значения, расположенных на территории Борисоглебского городского округа Воронежской области, согласно приложению к настоящему приказу.

2. Утвердить следующие требования к осуществлению деятельности в границах территорий объектов культурного наследия:

- на территории памятника или ансамбля запрещаются строительство объектов капитального строительства и увеличение объемно-пространственных характеристик существующих на территории памятника или ансамбля объектов капитального строительства; проведение земляных, строительных, мелиоративных и иных работ, за исключением работ по сохранению объекта культурного наследия или его отдельных элементов, сохранению историко-градостроительной или природной среды объекта культурного наследия, работ по капитальному ремонту общего имущества в многоквартирных домах, являющихся объектами культурного наследия, включенными в единый государственный реестр объектов культурного наследия (памятников истории и культуры) народов Российской Федерации, или выявленными объектами культурного наследия, работ по капитальному ремонту общего имущества в многоквартирных домах, расположенных на территориях объектов культурного наследия и не являющихся объектами культурного наследия;

- на территории памятника или ансамбля разрешается ведение хозяйственной деятельности, не противоречащей требованиям обеспечения сохранности объекта культурного наследия и позволяющей обеспечить функционирование объекта культурного наследия в современных условиях.

3. Контроль за исполнением настоящего приказа оставляю за собой.

Руководитель управления




Н.А. Гарашкин

УТВЕРЖДЕНЫ
приказом управления по охране
объектов культурного наследия
Воронежской области
от 22.07.2024 № 71-01-07/371

**Границы территории объектов культурного наследия
регионального значения, расположенных на территории
Борисоглебского городского округа Воронежской области**










- 1. Границы территории объекта культурного наследия
регионального значения «Гимназия Забниной», Воронежская область,
г. Борисоглебск, улица Бланская, 54 (уточненный адрес - Воронежская
область, Борисоглебский городской округ, г. Борисоглебск,
ул. Бланская, зд. 54)**

**1.1. Графическое описание местоположения границ территории
объекта культурного наследия**



Масштаб 1:1000

Условные обозначения:


-  - границы кадастрового квартала
-  - границы земельного участка, установленные в соответствии с федеральным законодательством, включенные в ЕГРН
-  - границы территории объекта культурного наследия
- 1, 2 - характерные точки границ территории объекта культурного наследия
- :53 - кадастровый номер земельного участка
- 36:04:0102020 - номер кадастрового квартала
-  - территория объекта культурного наследия
-  - объект культурного наследия
-  - поздние пристройки, не имеющие историко-культурной ценности
-  - объект историко-градостроительной среды
-  - хозяйственная постройка, не имеющая историко-культурной ценности
-  - историческое кирпичное ограждение
- п - спортивная площадка (площадка для тренажеров)

1.2. Координаты характерных точек границ территории объекта культурного наследия

| Номер характерной точки | Координаты характерных точек в местной системе координат Система координат МСК-36 (S= 3130 кв. м) | |
|-------------------------|---|------------|
| | X | Y |
| 1 | 479896.17 | 2291661.87 |
| 2 | 479896.46 | 2291665.86 |
| 3 | 479897.09 | 2291674.43 |
| 4 | 479900.38 | 2291674.20 |
| 5 | 479900.90 | 2291679.88 |
| 6 | 479897.61 | 2291680.18 |
| 7 | 479899.80 | 2291710.60 |
| 8 | 479899.24 | 2291720.17 |
| 9 | 479900.00 | 2291731.38 |
| 10 | 479900.28 | 2291735.88 |
| 11 | 479860.30 | 2291739.14 |
| 12 | 479856.99 | 2291714.93 |
| 13 | 479856.15 | 2291700.72 |
| 14 | 479855.50 | 2291691.50 |
| 15 | 479855.88 | 2291683.75 |
| 16 | 479854.54 | 2291668.87 |
| 17 | 479854.28 | 2291665.43 |
| 1 | 479896.17 | 2291661.87 |












2. Границы территории объекта культурного наследия регионального значения «Дом жилой с воротами», Воронежская область, Борисоглебский район, г. Борисоглебск, ул. Дубровинская, 40 (уточненный адрес - Воронежская область, Борисоглебский городской округ, г. Борисоглебск, ул. Дубровинская, д. 40)

2.1. Графическое описание местоположения границ территории объекта культурного наследия



Масштаб 1:1000

Условные обозначения:

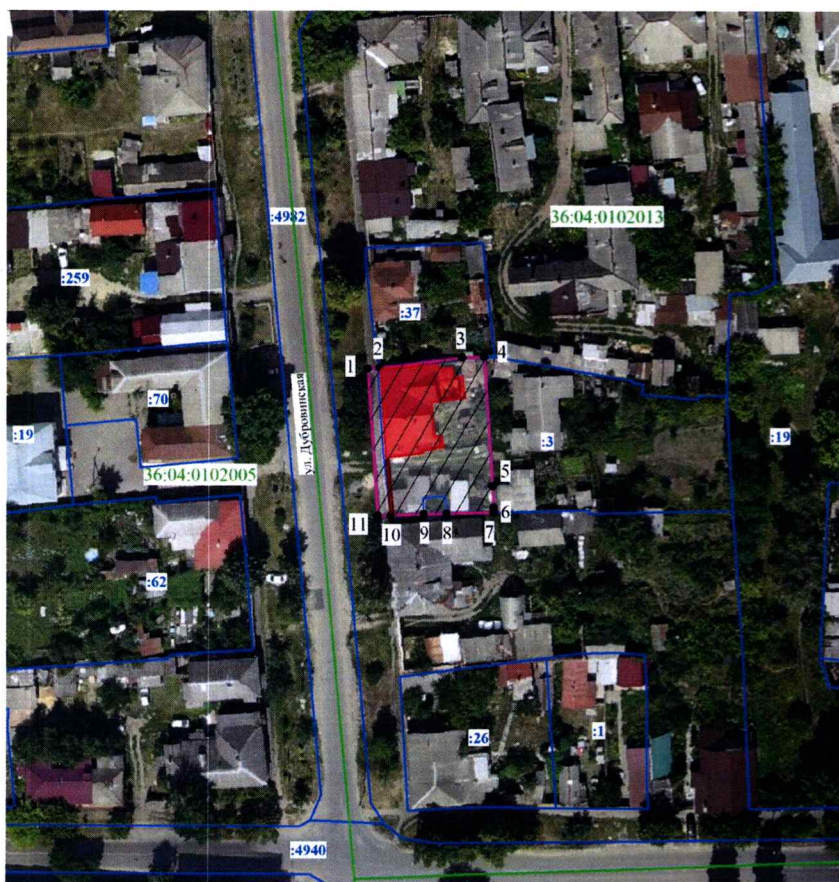
-  - границы кадастрового квартала
-  - границы земельного участка, установленные в соответствии с федеральным законодательством, включенные в ЕГРН
-  - границы территории объекта культурного наследия
-  1, 2 - характерные точки границ территории объекта культурного наследия
-  :26 - кадастровый номер земельного участка
-  36:04:0102013 - номер кадастрового квартала
-  - территория объекта культурного наследия
-  - объект культурного наследия
-  - объект историко-градостроительной среды
-  - хозяйственные постройки, не имеющие историко-культурной ценности
-  - исторические ворота с фасадной стеной

2.2. Координаты характерных точек границ территории объекта культурного наследия

| Номер характерной точки | Координаты характерных точек в местной системе координат Система координат МСК-36 (S= 1217 кв. м) | |
|-------------------------------|--|------------|
| | X | Y |
| 1 | 480096.98 | 2290789.01 |
| 2 | 480097.04 | 2290791.66 |
| 3 | 480097.39 | 2290798.64 |
| 4 | 480097.43 | 2290803.37 |
| 5 | 480098.17 | 2290827.55 |
| 6 | 480092.08 | 2290828.24 |
| 7 | 480068.73 | 2290830.68 |
| 8 | 480067.86 | 2290823.98 |
| 9 | 480063.87 | 2290793.71 |
| 10 | 480063.79 | 2290792.31 |
| 1 | 480096.98 | 2290789.01 |










3. Границы территории объекта культурного наследия регионального значения «Дом жилой», Воронежская область, Борисоглебский район, город Борисоглебск, улица Дубровинская, 42 (уточненный адрес - Воронежская область, Борисоглебский городской округ, г. Борисоглебск, ул. Дубровинская, д. 42)

3.1. Графическое описание местоположения границ территории объекта культурного наследия



Масштаб 1:1000

Условные обозначения:

-  - границы кадастрового квартала
-  - границы земельного участка, установленные в соответствии с федеральным законодательством, включенные в ЕГРН
-  - границы территории объекта культурного наследия
-  1, 2 - характерные точки границ территории объекта культурного наследия
-  3 - кадастровый номер земельного участка
-  36:04:0102013 - номер кадастрового квартала
-  - территория объекта культурного наследия
-  - объект культурного наследия
-  - исторические ворота с кирпичной стеной

3.2. Координаты характерных точек границ территории объекта культурного наследия

| Номер характерной точки | Координаты характерных точек в местной системе координат Система координат МСК-36 (S= 763 кв. м) | |
|-------------------------------|---|------------|
| | X | Y |
| 1 | 480127.41 | 2290786.90 |
| 2 | 480127.59 | 2290789.38 |
| 3 | 480129.76 | 2290806.55 |
| 4 | 480129.90 | 2290811.10 |
| 5 | 480103.12 | 2290812.87 |
| 6 | 480098.83 | 2290813.11 |
| 7 | 480097.74 | 2290813.13 |
| 8 | 480097.43 | 2290803.37 |
| 9 | 480097.39 | 2290798.64 |
| 10 | 480097.04 | 2290791.66 |
| 11 | 480096.98 | 2290789.01 |
| 1 | 480127.41 | 2290786.90 |












4. Границы территории объекта культурного наследия регионального значения «Дом жилой», Воронежская область, Борисоглебский район, г. Борисоглебск, ул. Дубровинская, 63 (уточненный адрес - Воронежская область, Борисоглебский городской округ, г. Борисоглебск, ул. Дубровинская, д. 63)

4.1. Графическое описание местоположения границ территории объекта культурного наследия



Масштаб 1:1000

Условные обозначения:

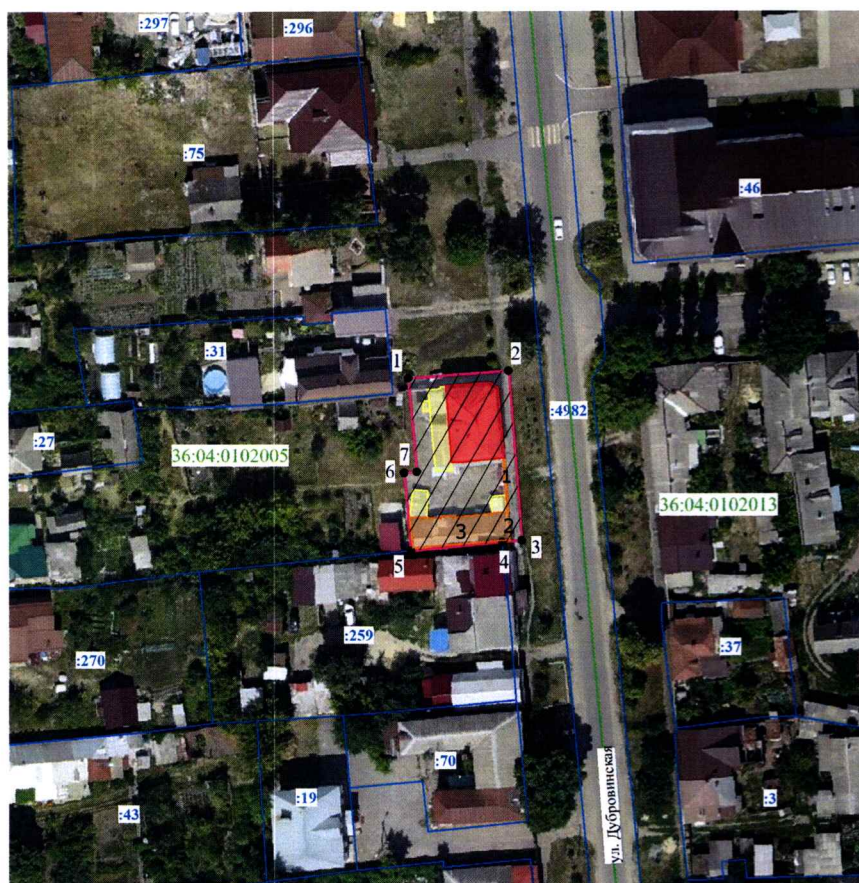
-  - границы кадастрового квартала
-  - границы земельного участка, установленные в соответствии с федеральным законодательством, включенные в ЕГРН
-  - границы территории объекта культурного наследия
-  1, 2 - характерные точки границ территории объекта культурного наследия
-  :259 - кадастровый номер земельного участка
-  36:04:0102005 - номер кадастрового квартала
-  - территория объекта культурного наследия
-  - объект культурного наследия
-  - объект историко-градостроительной среды
-  - пристройки к объекту культурного наследия, не имеющие историко-культурной ценности
-  - пристройка к объекту историко-градостроительной среды, не имеющая историко-культурной ценности

4.2. Координаты характерных точек границ территории объекта культурного наследия

| Номер характерной точки | Координаты характерных точек в местной системе координат Система координат МСК-36 (S= 941 кв. м) | |
|-------------------------------|---|------------|
| | X | Y |
| 1 | 480162.38 | 2290730.58 |
| 2 | 480164.73 | 2290754.78 |
| 3 | 480165.09 | 2290758.66 |
| 4 | 480155.72 | 2290759.62 |
| 5 | 480152.55 | 2290759.80 |
| 6 | 480132.10 | 2290761.37 |
| 7 | 480131.81 | 2290757.69 |
| 8 | 480129.88 | 2290732.59 |
| 9 | 480155.73 | 2290730.91 |
| 1 | 480162.38 | 2290730.58 |









5. Границы территории объекта культурного наследия регионального значения «Дом, где жил Дубровин А.Г.», Воронежская область, Борисоглебский район, г. Борисоглебск, ул. Дубровинская, 65 (уточненный адрес - Воронежская область, Борисоглебский городской округ, г. Борисоглебск, ул. Дубровинская, д. 65)

5.1. Графическое описание местоположения границ территории объекта культурного наследия



Масштаб 1:1000

Условные обозначения:

-  – границы кадастрового квартала
-  – границы земельного участка, установленные в соответствии с федеральным законодательством, включенные в ЕГРН
-  – границы территории объекта культурного наследия
-  1, 2 – характерные точки границ территории объекта культурного наследия
-  36:04:0102005 – номер кадастрового квартала
-  – территория объекта культурного наследия
-  – объект культурного наследия «Дом, где жил Дубровин А.Г.», к. XIX в.
-  – постройки к. XIX в.:
- 1 – ворота с прямоугольными столбами;
- 2 – кирпичная ограда;
- 3 – хозяйственные постройки


– поздние пристройки, не имеющие историко-культурной ценности

5.2. Координаты характерных точек границ территории объекта культурного наследия

| Номер характерной точки | Координаты характерных точек в местной системе координат Система координат МСК-36 (S= 720кв. м) | |
|-------------------------|---|------------|
| | X | Y |
| 1 | 480197.43 | 2290735.99 |
| 2 | 480198.88 | 2290756.06 |
| 3 | 480165.09 | 2290758.66 |
| 4 | 480164.73 | 2290754.78 |
| 5 | 480162.96 | 2290736.44 |
| 6 | 480178.43 | 2290735.12 |
| 7 | 480178.65 | 2290737.61 |
| 1 | 480197.43 | 2290735.99 |











6. Границы территории объекта культурного наследия регионального значения «Дом жилой с воротами», Воронежская область, Борисоглебский район, г. Борисоглебск, ул. Дубровинская, д. 67 (уточненный адрес - Воронежская область, Борисоглебский городской округ, г. Борисоглебск, ул. Дубровинская, д. 67)

6.1. Графическое описание местоположения границ территории объекта культурного наследия



Масштаб 1:1000

Условные обозначения:

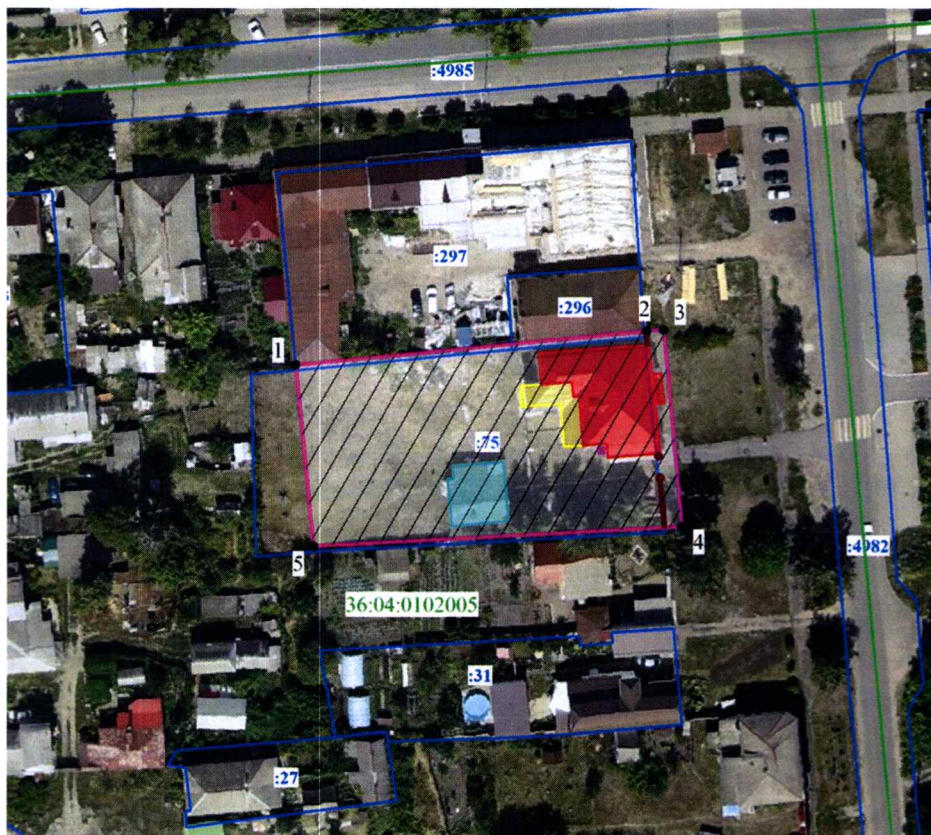
-  - границы кадастрового квартала
-  - границы земельного участка, установленные в соответствии с федеральным законодательством, включенные в ЕГРН
-  - границы территории объекта культурного наследия
-  1, 2 - характерные точки границ территории объекта культурного наследия
-  31 - кадастровый номер земельного участка
-  36:04:0102005 - номер кадастрового квартала
-  - территория объекта культурного наследия
-  - объект культурного наследия «Дом жилой с воротами»
-  - поздние пристройки, не имеющие историко-культурной ценности
-  - хозяйственная постройка, не имеющая историко-культурной ценности

6.2. Координаты характерных точек границ территории объекта культурного наследия

| Номер характерной точки | Координаты характерных точек в местной системе координат Система координат МСК-36 (S= 466 кв. м) | |
|-------------------------------|---|------------|
| | X | Y |
| 1 | 480209.41 | 2290705.90 |
| 2 | 480209.93 | 2290714.79 |
| 3 | 480208.28 | 2290714.94 |
| 4 | 480208.80 | 2290720.68 |
| 5 | 480210.59 | 2290720.54 |
| 6 | 480211.42 | 2290731.40 |
| 7 | 480211.58 | 2290733.39 |
| 8 | 480194.56 | 2290734.79 |
| 9 | 480194.40 | 2290732.80 |
| 10 | 480192.40 | 2290711.03 |
| 11 | 480192.22 | 2290707.07 |
| 1 | 480209.41 | 2290705.90 |













7. Границы территории объекта культурного наследия регионального значения «Дом Анисимова», Воронежская область, город Борисоглебск, улица Дубровинская, 71 (уточненный адрес - Воронежская область, Борисоглебский городской округ, г. Борисоглебск, ул. Дубровинская, зд. 71)

7.1. Графическое описание местоположения границ территории объекта культурного наследия



Масштаб 1:1000

Условные обозначения:

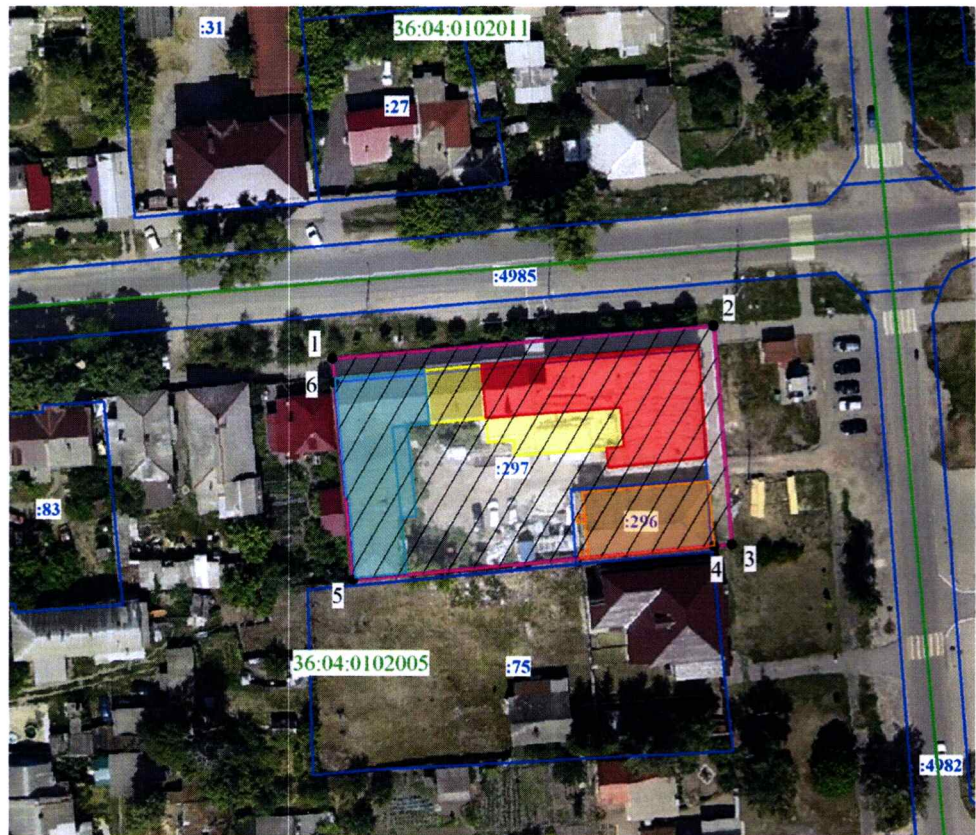
-  - границы кадастрового квартала
-  - границы земельного участка, установленные в соответствии с федеральным законодательством, включенные в ЕГРН
-  - границы территории объекта культурного наследия
-  1, 2 - характерные точки границ территории объекта культурного наследия
-  75 - кадастровый номер земельного участка
-  36:04:0102005 - номер кадастрового квартала
-  - территория объекта культурного наследия
-  - объект культурного наследия
-  - поздние пристройки, не имеющие историко-культурной ценности
-  - объект капитального строительства, не имеющий историко-культурной ценности
-  - кирпичная дымовая труба
-  - историческое кирпичное ограждение

7.2. Координаты характерных точек границ территории объекта культурного наследия

| Номер характерной точки | Координаты характерных точек в местной системе координат Система координат МСК-36 (S= 2171 кв. м) | |
|----------------------------|--|------------|
| | X | Y |
| 1 | 480257.61 | 2290664.72 |
| 2 | 480263.58 | 2290726.63 |
| 3 | 480263.88 | 2290729.56 |
| 4 | 480229.29 | 2290732.78 |
| 5 | 480225.74 | 2290667.86 |
| 1 | 480257.61 | 2290664.72 |












8. Границы территории объекта культурного наследия регионального значения «Гимназия Товаровой», Воронежская область, город Борисоглебск, улица Дубровинская, 73/улица Советская, 8 (уточненный адрес - Воронежская область, Борисоглебский городской округ, г. Борисоглебск, ул. Дубровинская, зд. 73)

8.1. Графическое описание местоположения границ территории объекта культурного наследия



Масштаб 1:1000

Условные обозначения:

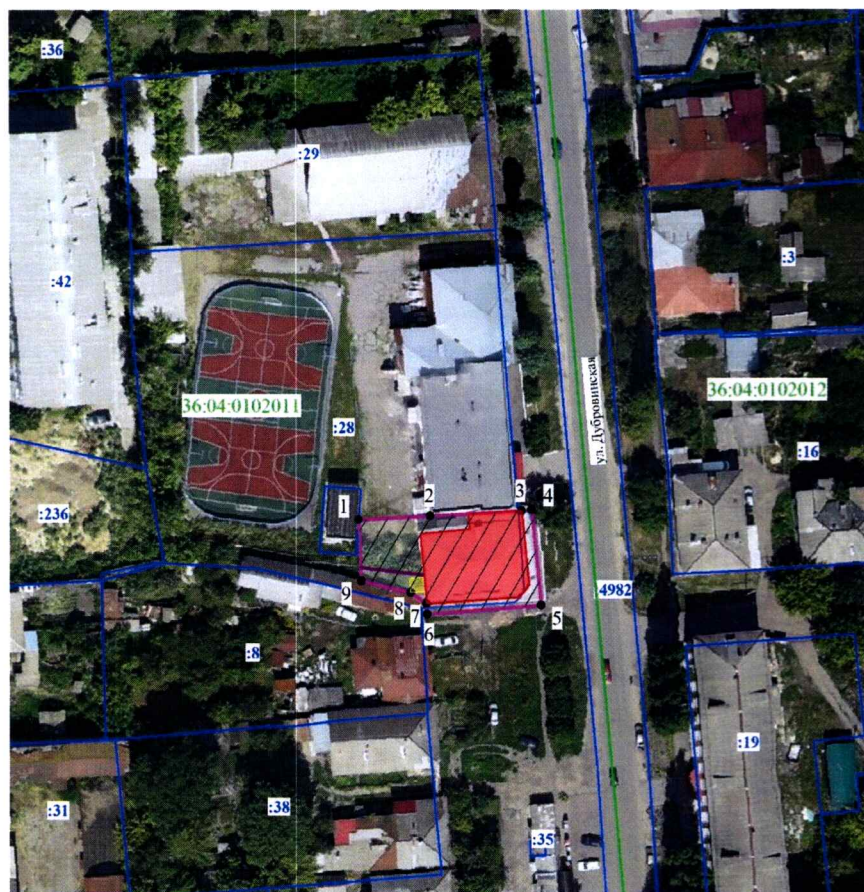
-  - границы кадастрового квартала
-  - границы земельного участка, установленные в соответствии с федеральным законодательством, включенные в ЕГРН
-  - границы территории объекта культурного наследия
-  - характерные точки границ территории объекта культурного наследия
-  - кадастровый номер земельного участка
-  - номер кадастрового квартала
-  - территория объекта культурного наследия
-  - объект культурного наследия
-  - объект историко-градостроительной среды
-  - поздние пристройки, не имеющие историко-культурной ценности
-  - хозяйственные постройки, не имеющие историко-культурной ценности

8.2. Координаты характерных точек границ территории объекта культурного наследия

| Номер характерной точки | Координаты характерных точек в местной системе координат Система координат МСК-36 (S= 2466 кв. м) | |
|-------------------------------|--|------------|
| | X | Y |
| 1 | 480295.45 | 2290661.08 |
| 2 | 480301.16 | 2290726.42 |
| 3 | 480263.88 | 2290729.56 |
| 4 | 480263.58 | 2290726.63 |
| 5 | 480257.61 | 2290664.72 |
| 6 | 480291.43 | 2290661.47 |
| 1 | 480295.45 | 2290661.08 |











9. Границы территории объекта культурного наследия регионального значения «Училище ремесленное», Воронежская область, город Борисоглебск, улица Дубровинская, 81 (уточненный адрес - Воронежская область, Борисоглебский городской округ, г. Борисоглебск, ул. Дубровинская, зд. 81)

9.1. Графическое описание местоположения границ территории объекта культурного наследия



Масштаб 1:1000

Условные обозначения:

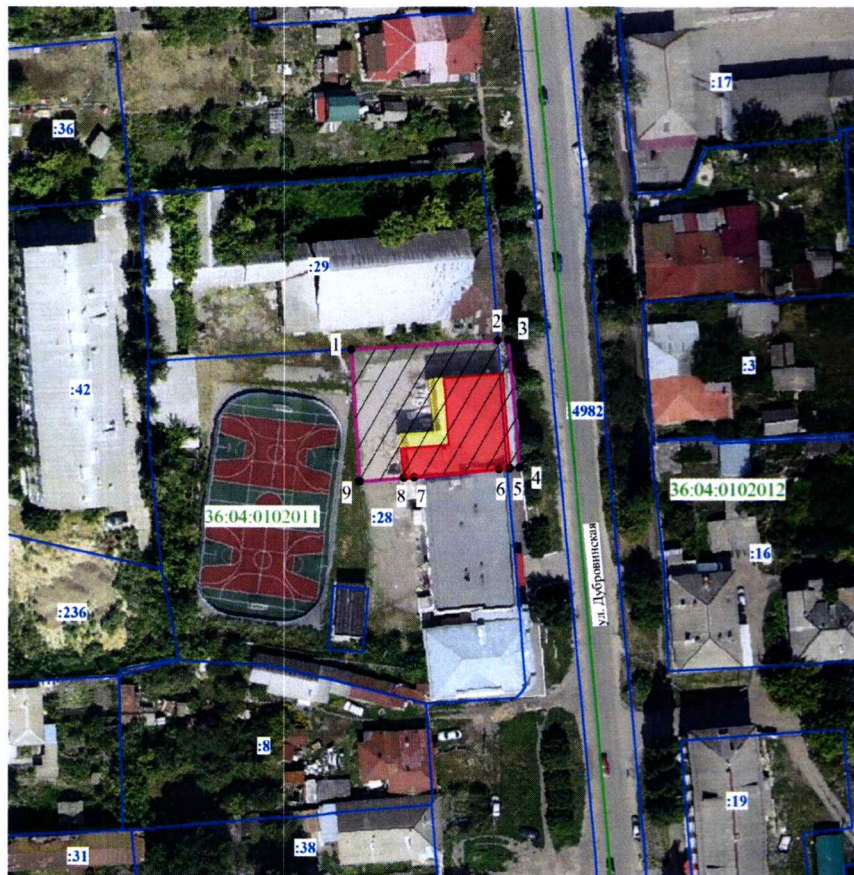
-  - границы кадастрового квартала
-  - границы земельного участка, установленные в соответствии с федеральным законодательством, включенные в ЕГРН
-  - границы территории объекта культурного наследия
-  1, 2 - характерные точки границ территории объекта культурного наследия
-  :28 - кадастровый номер земельного участка
-  36:04:0102011 - номер кадастрового квартала
-  - территория объекта культурного наследия
-  - объект культурного наследия
-  - поздняя пристройка, не имеющая историко-культурной ценности
-  - надземные инженерные коммуникации

9.2. Координаты характерных точек границ территории объекта культурного наследия

| Номер характерной точки | Координаты характерных точек в местной системе координат Система координат МСК-36 (S= 599 кв. м) | |
|-------------------------------|---|------------|
| | X | Y |
| 1 | 480428.74 | 2290700.87 |
| 2 | 480429.52 | 2290715.03 |
| 3 | 480430.50 | 2290733.02 |
| 4 | 480430.70 | 2290735.01 |
| 5 | 480411.88 | 2290736.88 |
| 6 | 480410.15 | 2290714.37 |
| 7 | 480412.15 | 2290714.23 |
| 8 | 480414.37 | 2290711.15 |
| 9 | 480416.69 | 2290701.42 |
| 1 | 480428.74 | 2290700.87 |










10. Границы территории объекта культурного наследия регионального значения «Типография Орлова», Воронежская область, Борисоглебский район, г. Борисоглебск, ул. Дубровинская, 81 а (уточненный адрес - Воронежская область, Борисоглебский городской округ, г. Борисоглебск, ул. Дубровинская, зд. 81, стр. 2)

10.1. Графическое описание местоположения границ территории объекта культурного наследия



Масштаб 1:1000

Условные обозначения:

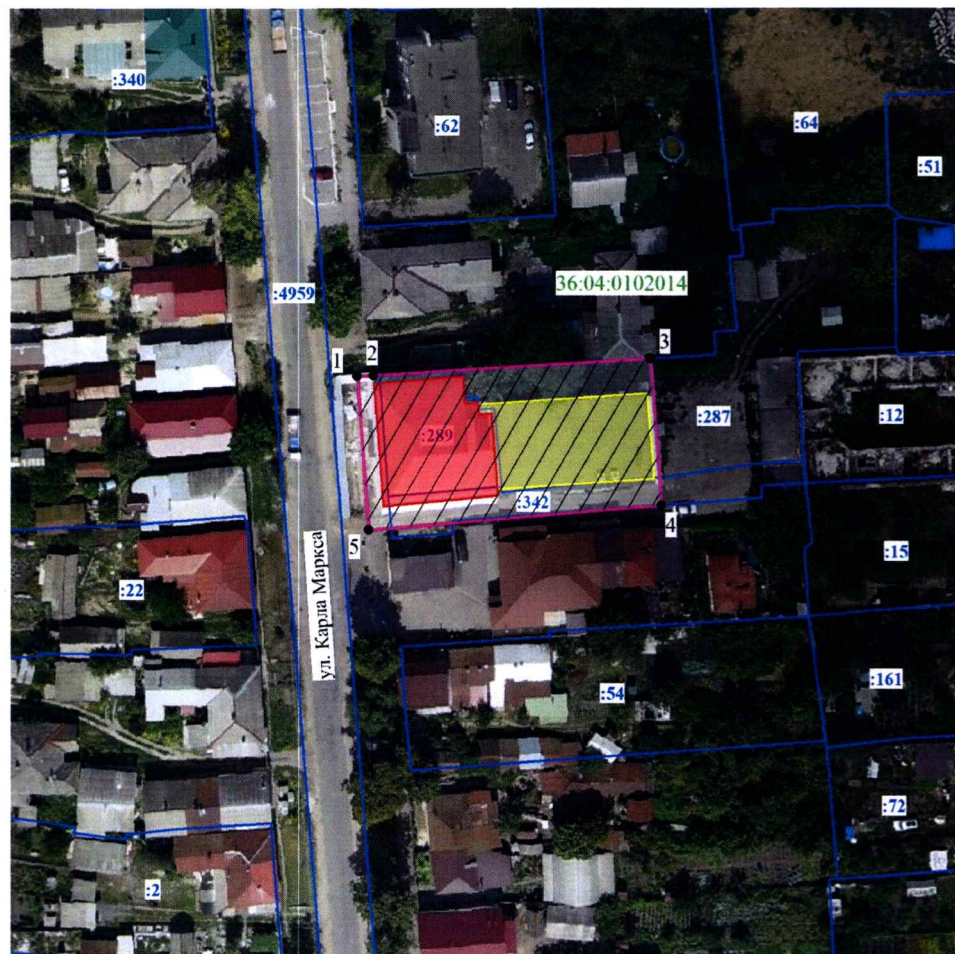
-  - границы кадастрового квартала
-  - границы земельного участка, установленные в соответствии с федеральным законодательством, включенные в ЕГРН
-  - границы территории объекта культурного наследия
-  1, 2 - характерные точки границ территории объекта культурного наследия
-  :28 - кадастровый номер земельного участка
-  36:04:0102011 - номер кадастрового квартала
-  - территория объекта культурного наследия
-  - объект культурного наследия
-  - поздние пристройки, не имеющие историко-культурной ценности

10.2. Координаты характерных точек границ территории объекта культурного наследия










| Номер характерной точки | Координаты характерных точек в местной системе координат Система координат МСК-36 (S= 870 кв. м) | |
|-------------------------------|---|------------|
| | X | Y |
| 1 | 480483.73 | 2290697.84 |
| 2 | 480485.54 | 2290727.84 |
| 3 | 480485.67 | 2290730.04 |
| 4 | 480459.57 | 2290732.35 |
| 5 | 480459.42 | 2290730.35 |
| 6 | 480459.22 | 2290728.10 |
| 7 | 480457.52 | 2290710.76 |
| 8 | 480457.43 | 2290708.61 |
| 9 | 480456.74 | 2290699.52 |
| 1 | 480483.73 | 2290697.84 |

11. Границы территории объекта культурного наследия регионального значения «Контора почтово-телеграфная», Воронежская область, Борисоглебский район, город Борисоглебск, ул. К. Маркса, 76 (уточненный адрес - Воронежская область, Борисоглебский городской округ, г. Борисоглебск, ул. К. Маркса, зд. 76)

11.1. Графическое описание местоположения границ территории объекта культурного наследия



Масштаб 1:1000

- Условные обозначения:**
-  - границы кадастрового квартала
 -  - границы земельного участка, установленные в соответствии с федеральным законодательством, включённые в ЕГРН
 -  - границы территории объекта культурного наследия
 -  1, 2 - характерные точки границ территории объекта культурного наследия
 -  :289 - кадастровый номер земельного участка
 -  36:04:0102014 - номер кадастрового квартала
 -  - территория объекта культурного наследия
 -  - объект культурного наследия
 -  - поздняя пристройка, не имеющая историко-культурной ценности

11.2. Координаты характерных точек границ территории объекта культурного наследия

| Номер характерной точки | Координаты характерных точек в местной системе координат Система координат МСК-36 (S= 1422 кв. м) | |
|-------------------------------|--|------------|
| | X | Y |
| 1 | 479928.33 | 2291151.14 |
| 2 | 479928.49 | 2291154.14 |
| 3 | 479931.58 | 2291203.68 |
| 4 | 479905.23 | 2291205.65 |
| 5 | 479900.77 | 2291153.23 |
| 1 | 479928.33 | 2291151.14 |










12. Границы территории объекта культурного наследия регионального значения «Гостиница Беляевой», Воронежская область, город Борисоглебск, улица Карла Маркса, 84/улица Народная, 32 (уточненный адрес - Воронежская область, Борисоглебский городской округ, г. Борисоглебск, ул. К. Маркса, д. 84)

12.1. Графическое описание местоположения границ территории объекта культурного наследия



Масштаб 1:1000

Условные обозначения:

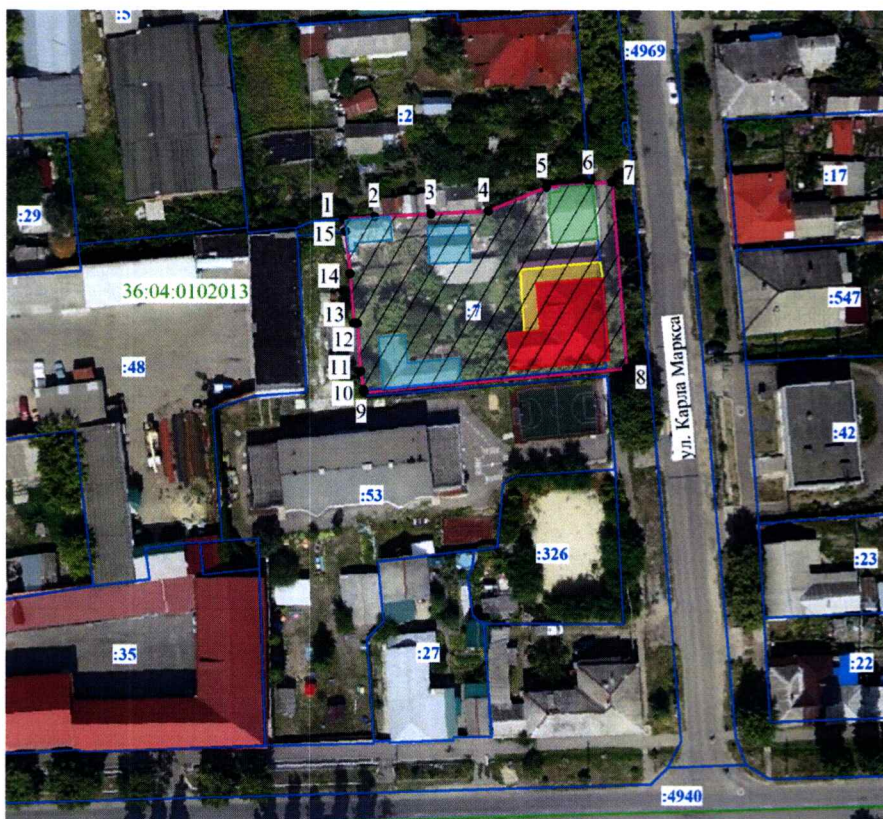
-  - границы кадастрового квартала
-  - границы земельного участка, установленные в соответствии с федеральным законодательством, включенные в ЕГРН
-  - границы территории объекта культурного наследия
-  1, 2 - характерные точки границ территории объекта культурного наследия
-  36:04:0102014 - номер кадастрового квартала
-  - территория объекта культурного наследия
-  - объект культурного наследия
-  - поздняя пристройка, не имеющая историко-культурной ценности
-  - хозяйственные постройки, не имеющие историко-культурной ценности

12.2. Координаты характерных точек границ территории объекта культурного наследия

| Номер характерной точки | Координаты характерных точек в местной системе координат Система координат МСК-36 (S= 1080 кв. м) | |
|-------------------------------|--|------------|
| | X | Y |
| 1 | 480024.13 | 2291142.91 |
| 2 | 480025.46 | 2291179.39 |
| 3 | 480019.04 | 2291179.49 |
| 4 | 480003.29 | 2291179.31 |
| 5 | 479995.16 | 2291179.65 |
| 6 | 479993.69 | 2291156.28 |
| 7 | 479993.03 | 2291145.74 |
| 1 | 480024.13 | 2291142.91 |












13. Границы территории объекта культурного наследия регионального значения «Библиотека Ивановой», Воронежская область, Борисоглебский район, г. Борисоглебск, ул. К.Маркса, 97 (уточненный адрес - Воронежская область, Борисоглебский городской округ, г. Борисоглебск, ул. К. Маркса, д. 97)

13.1. Графическое описание местоположения границ территории объекта культурного наследия



Масштаб 1:1000

Условные обозначения:

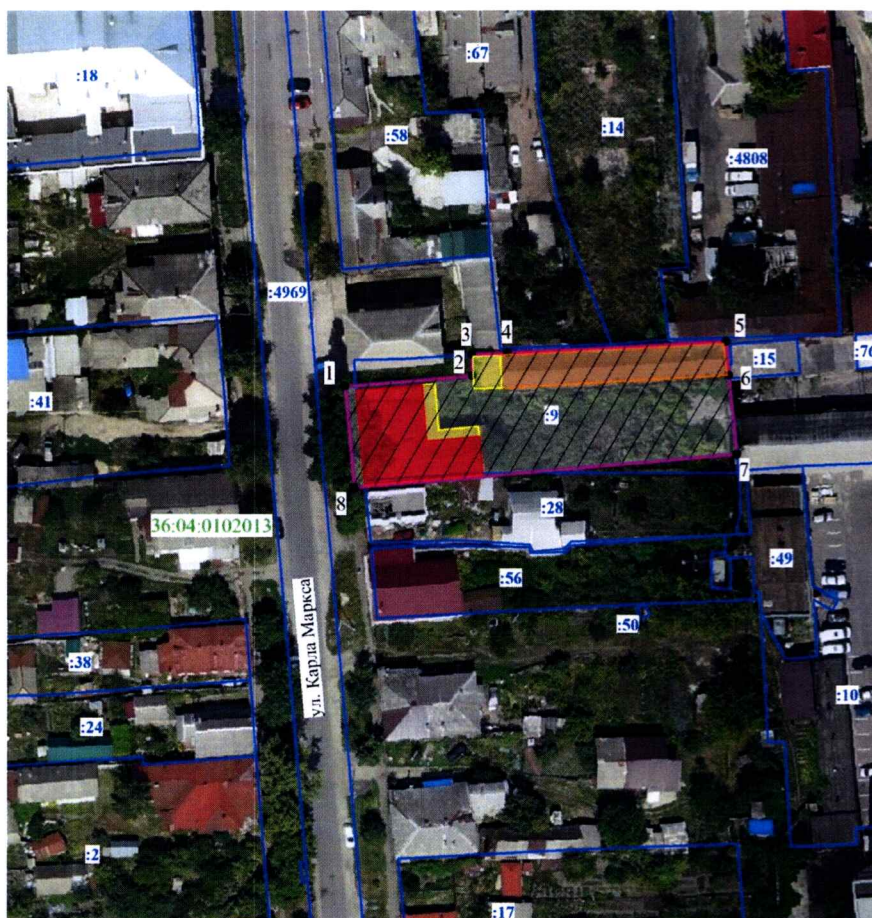
-  - границы кадастрового квартала
-  - границы земельного участка, установленные в соответствии с федеральным законодательством, включенные в ЕГРН
-  - границы территории объекта культурного наследия
-  1, 2 - характерные точки границ территории объекта культурного наследия
-  7 - кадастровый номер земельного участка
-  36:04:0102013 - номер кадастрового квартала
-  - территория объекта культурного наследия
-  - объект культурного наследия
-  - поздние пристройки, не имеющие историко-культурной ценности
-  - жилой дом
-  - хозяйственные постройки, не имеющие историко-культурной ценности

13.2. Координаты характерных точек границ территории объекта культурного наследия











| Номер характерной точки | Координаты характерных точек в местной системе координат Система координат МСК-36 (S= 1626 кв. м) | |
|-------------------------------|--|------------|
| | X | Y |
| 1 | 480143.74 | 2291063.74 |
| 2 | 480144.13 | 2291069.48 |
| 3 | 480144.68 | 2291079.96 |
| 4 | 480145.22 | 2291090.52 |
| 5 | 480149.66 | 2291101.40 |
| 6 | 480150.23 | 2291109.30 |
| 7 | 480150.56 | 2291113.42 |
| 8 | 480116.16 | 2291116.24 |
| 9 | 480111.62 | 2291067.57 |
| 10 | 480112.15 | 2291067.47 |
| 11 | 480115.42 | 2291066.86 |
| 12 | 480124.46 | 2291066.27 |
| 13 | 480124.42 | 2291065.57 |
| 14 | 480133.59 | 2291064.93 |
| 15 | 480141.43 | 2291064.02 |
| 1 | 480143.74 | 2291063.74 |

14. Границы территории объекта культурного наследия регионального значения «Дом жилой», Воронежская область, город Борисоглебск, улица К. Маркса, 102 (уточненный адрес - Воронежская область, Борисоглебский городской округ, г. Борисоглебск, ул. К. Маркса, зд. 102)

14.1. Графическое описание местоположения границ территории объекта культурного наследия



Масштаб 1:1000

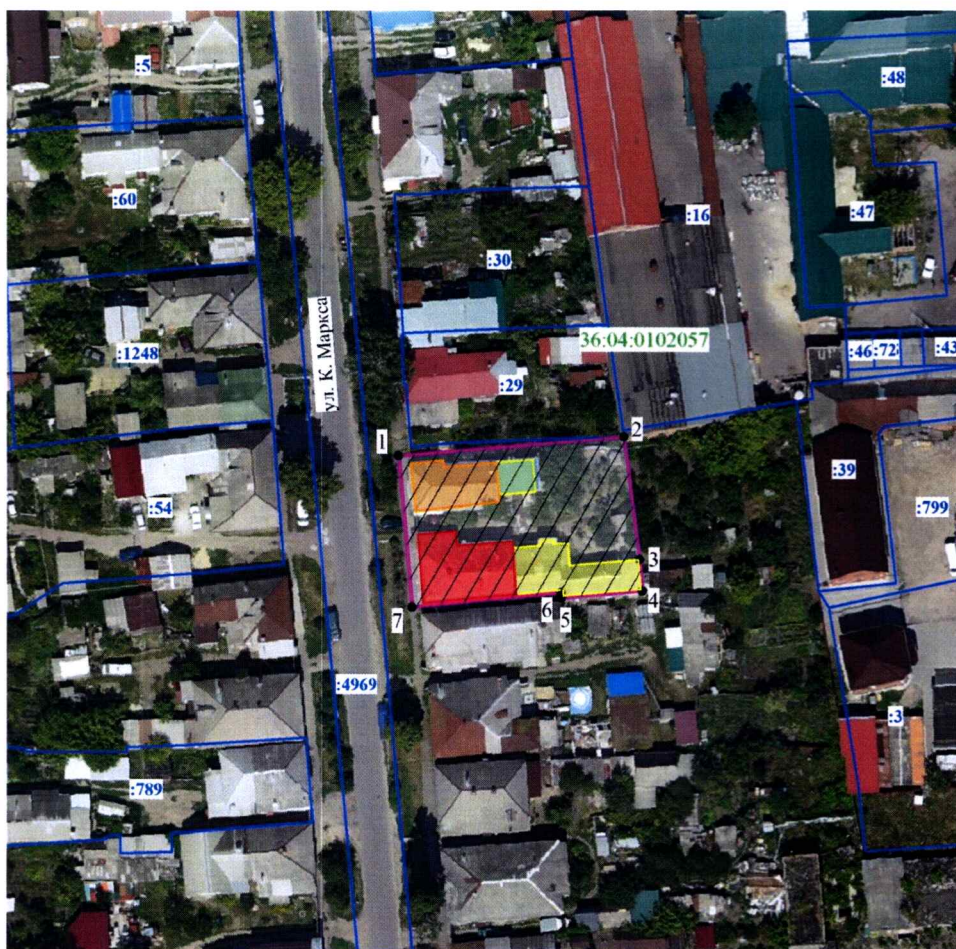
- Условные обозначения:**
-  - границы кадастрового квартала
 -  - границы земельного участка, установленные в соответствии с федеральным законодательством, включенные в ЕГРН
 -  - границы территории объекта культурного наследия
 -  1, 2 - характерные точки границ территории объекта культурного наследия
 -  :9 - кадастровый номер земельного участка
 -  36:04:0102013 - номер кадастрового квартала
 -  - территория объекта культурного наследия
 -  - объект культурного наследия
 -  - поздние пристройки, не имеющие историко-культурной ценности
 -  - объект историко-градостроительной среды

14.2. Координаты характерных точек границ территории объекта культурного наследия










| Номер характерной точки | Координаты характерных точек в местной системе координат Система координат МСК-36 (S= 1603 кв. м) | |
|-------------------------------|--|------------|
| | X | Y |
| 1 | 480252.99 | 2291123.95 |
| 2 | 480255.06 | 2291148.59 |
| 3 | 480259.18 | 2291148.42 |
| 4 | 480259.56 | 2291155.41 |
| 5 | 480261.76 | 2291197.35 |
| 6 | 480255.22 | 2291197.90 |
| 7 | 480239.93 | 2291199.39 |
| 8 | 480233.47 | 2291125.78 |
| 1 | 480252.99 | 2291123.95 |

15. Границы территории объекта культурного наследия регионального значения «Дом фотографа Нежелского», Воронежская область, Борисоглебский район, г. Борисоглебск, ул. К.Маркса, 118 (уточненный адрес - Воронежская область, Борисоглебский городской округ, г. Борисоглебск, ул. К. Маркса, д. 118)

15.1. Графическое описание местоположения границ территории объекта культурного наследия



Масштаб 1:1000


- Условные обозначения:**
-  - границы кадастрового квартала
 -  - границы земельного участка, установленные в соответствии с федеральным законодательством, включенные в ЕГРН
 -  - границы территории объекта культурного наследия
 -  1, 2 - характерные точки границ территории объекта культурного наследия
 -  36:04:0102057 - номер кадастрового квартала
 -  - территория объекта культурного наследия
 -  - объект культурного наследия
 -  - объект историко-градостроительной среды
 -  - поздние пристройки, не имеющие историко-культурной ценности

15.2. Координаты характерных точек границ территории объекта культурного наследия








| Номер характерной точки | Координаты характерных точек в местной системе координат Система координат МСК-36 (S= 1156 кв. м) | |
|-------------------------------|--|------------|
| | X | Y |
| 1 | 480549.87 | 2291098.12 |
| 2 | 480553.30 | 2291139.21 |
| 3 | 480530.97 | 2291142.02 |
| 4 | 480525.29 | 2291142.50 |
| 5 | 480524.04 | 2291127.85 |
| 6 | 480524.92 | 2291127.80 |
| 7 | 480522.32 | 2291100.64 |
| 1 | 480549.87 | 2291098.12 |

16. Границы территории объекта культурного наследия регионального значения «Дом, в котором родился маршал Неделин М.И.», Воронежская область, Борисоглебский район, город Борисоглебск, улица К. Маркса, 121 (уточненный адрес - Воронежская область, Борисоглебский городской округ, г. Борисоглебск, ул. К. Маркса, д. 121)

16.1. Графическое описание местоположения границ территории объекта культурного наследия



Масштаб 1:1000

-  - границы кадастрового квартала
-  - границы земельного участка, установленные в соответствии с федеральным законодательством, включенные в ЕГРН
-  - границы территории объекта культурного наследия
- 1, 2 - характерные точки границ территории объекта культурного наследия
- 36:04:0102057 - номер кадастрового квартала
-  - территория объекта культурного наследия
-  - объект культурного наследия
-  - поздние пристройки, не имеющие историко-культурной ценности
-  - хозяйственные постройки, не имеющие историко-культурной ценности

16.2. Координаты характерных точек границ территории объекта культурного наследия










| Номер характерной точки | Координаты характерных точек в местной системе координат Система координат МСК-36 (S= 787 кв. м) | |
|-------------------------------|---|------------|
| | X | Y |
| 1 | 480524.36 | 2291033.88 |
| 2 | 480525.94 | 2291036.12 |
| 3 | 480523.95 | 2291036.24 |
| 4 | 480524.45 | 2291041.47 |
| 5 | 480526.83 | 2291041.28 |
| 6 | 480527.70 | 2291053.30 |
| 7 | 480525.81 | 2291053.47 |
| 8 | 480526.42 | 2291060.27 |
| 9 | 480528.26 | 2291060.11 |
| 10 | 480528.30 | 2291060.48 |
| 11 | 480530.15 | 2291077.20 |
| 12 | 480530.38 | 2291079.27 |
| 13 | 480512.15 | 2291081.03 |
| 14 | 480508.63 | 2291035.37 |
| 1 | 480524.36 | 2291033.88 |

17. Границы территории объекта культурного наследия регионального значения «Дом Крыгина», Воронежская область, Борисоглебский район, г. Борисоглебск, ул. К.Маркса, 124 (уточненный адрес - Воронежская область, Борисоглебский городской округ, г. Борисоглебск, ул. К. Маркса, д. 124)

17.1. Графическое описание местоположения границ территории объекта культурного наследия



Масштаб 1:1000

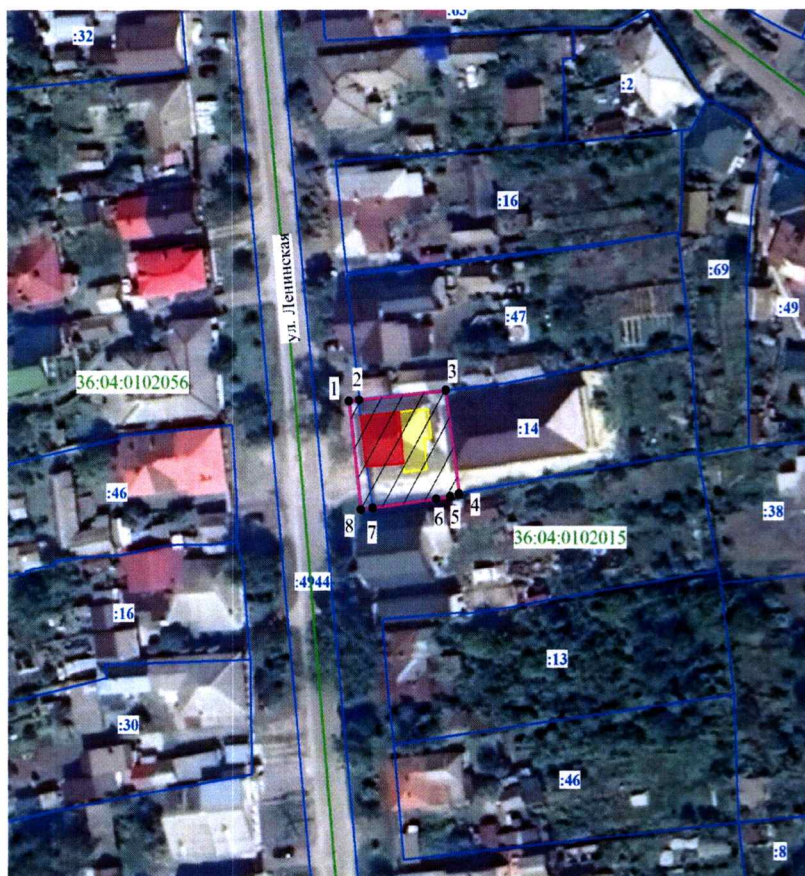
- Условные обозначения:**
-  - границы кадастрового квартала
 -  - границы земельного участка, установленные в соответствии с федеральным законодательством, включенные в ЕГРН
 -  - границы территории объекта культурного наследия
 -  1, 2 - характерные точки границ территории объекта культурного наследия
 -  36:34:0401010 - номер кадастрового квартала
 -  - территория объекта культурного наследия
 -  - объект культурного наследия
 -  - поздние пристройки, не имеющие историко-культурной ценности
 -  - хозяйственные постройки, не имеющие историко-культурной ценности

17.2. Координаты характерных точек границ территории объекта культурного наследия










| Номер характерной точки | Координаты характерных точек в местной системе координат Система координат МСК-36 (S= 910 кв. м) | |
|-------------------------------|---|------------|
| | X | Y |
| 1 | 480619,08 | 2291091,97 |
| 2 | 480619,26 | 2291093,88 |
| 3 | 480621,96 | 2291128,16 |
| 4 | 480598,40 | 2291131,56 |
| 5 | 480597,11 | 2291131,74 |
| 6 | 480595,15 | 2291093,92 |
| 1 | 480619,08 | 2291091,97 |

18. Границы территории объекта культурного наследия регионального значения «Дом, в котором жил Кин В.П.», Воронежская область, город Борисоглебск, ул. Ленинская, 36 (уточненный адрес - Воронежская область, Борисоглебский городской округ, г. Борисоглебск, ул. Ленинская, д. 36)

18.1. Графическое описание местоположения границ территории объекта культурного наследия



Масштаб 1:1000

- Условные обозначения:**
-  - границы кадастрового квартала
 -  - границы земельного участка, установленные в соответствии с федеральным законодательством, включённые в ЕГРН
 -  - границы территории объекта культурного наследия
 -  1, 2 - характерные точки границ территории объекта культурного наследия
 -  :14 - кадастровый номер земельного участка
 -  36:04:0102015 - номер кадастрового квартала
 -  - территория объекта культурного наследия
 -  - объект культурного наследия
 -  - поздняя пристройка, не имеющая историко-культурной ценности

18.2. Координаты характерных точек границ территории объекта культурного наследия

| Номер характерной точки | Координаты характерных точек в местной системе координат Система координат МСК-36 (S= 432 кв. м) | |
|-------------------------|--|------------|
| | X | Y |
| 1 | 479702.61 | 2291000.52 |
| 2 | 479702.85 | 2291002.70 |
| 3 | 479704.72 | 2291020.77 |
| 4 | 479684.53 | 2291023.53 |
| 5 | 479683.98 | 2291021.65 |
| 6 | 479683.53 | 2291018.68 |
| 7 | 479681.76 | 2291005.45 |
| 8 | 479681.42 | 2291002.99 |
| 1 | 479702.61 | 2291000.52 |










19. Границы территории объекта культурного наследия регионального значения «Воинское присутствие», Воронежская область, Борисоглебский район, г. Борисоглебск, ул. Ленинская, 51/ул. Народная, 25 (уточненный адрес - Воронежская область, Борисоглебский городской округ, г. Борисоглебск, ул. Ленинская, зд. 51)

19.1. Графическое описание местоположения границ территории объекта культурного наследия



Масштаб 1:1000

Условные обозначения:

-  - границы кадастрового квартала
-  - границы земельного участка, установленные в соответствии с федеральным законодательством, включенные в ЕГРН
-  - границы территории объекта культурного наследия
-  1, 2 - характерные точки границ территории объекта культурного наследия
-  :19 - кадастровый номер земельного участка
-  36:04:0102013 - номер кадастрового квартала
-  - территория объекта культурного наследия
-  - объект культурного наследия
-  - поздние пристройки, не имеющие историко-культурной ценности

19.2. Координаты характерных точек границ территории объекта культурного наследия

| Номер характерной точки | Координаты характерных точек в местной системе координат Система координат МСК-36 (S= 593 кв. м) | |
|-------------------------------|---|------------|
| | X | Y |
| 1 | 480058.47 | 2290914.53 |
| 2 | 480060.44 | 2290943.42 |
| 3 | 480039.96 | 2290944.54 |
| 4 | 480039.69 | 2290940.46 |
| 5 | 480038.35 | 2290919.20 |
| 6 | 480038.24 | 2290915.54 |
| 1 | 480058.47 | 2290914.53 |












20. Границы территории объекта культурного наследия регионального значения «Особняк Каверина с типографией», Воронежская область, город Борисоглебск, улица Ленинская, 61/переулок Студенческий, 7 (уточненный адрес - Воронежская область, Борисоглебский городской округ, г. Борисоглебск, ул. Ленинская, д. 61)

20.1. Графическое описание местоположения границ территории объекта культурного наследия



Масштаб 1:1000

Условные обозначения:

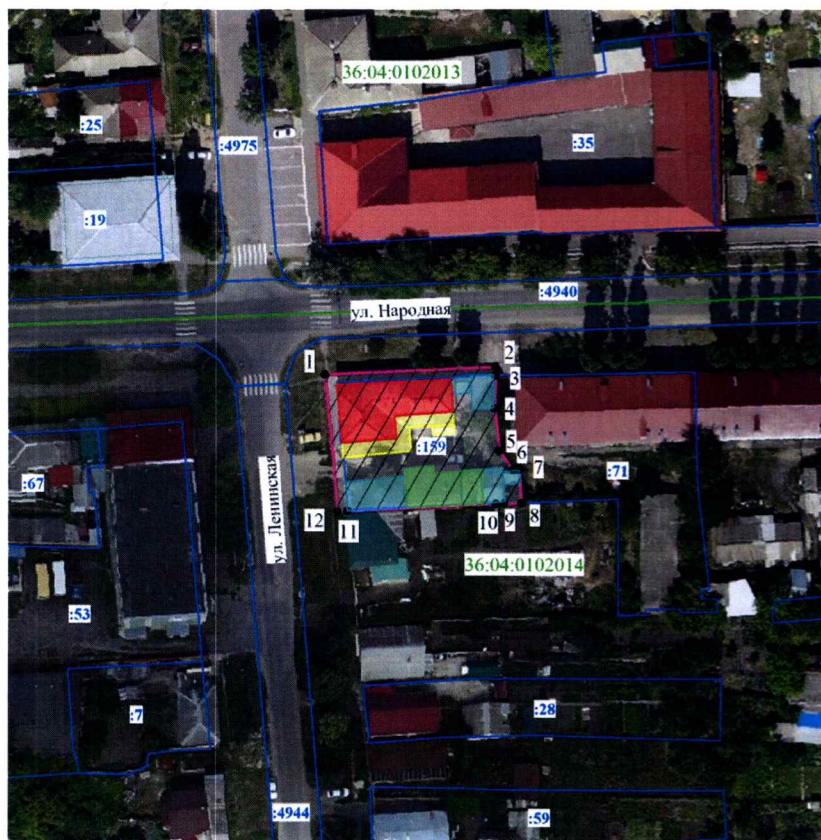
-  - границы кадастрового квартала
-  - границы земельного участка, установленные в соответствии с федеральным законодательством, включённые в ЕГРН
-  - границы территории объекта культурного наследия
-  1, 2 - характерные точки границ территории объекта культурного наследия
-  :15 - кадастровый номер земельного участка
-  36:04:0102012 - номер кадастрового квартала
-  - территория объекта культурного наследия
-  - объект культурного наследия «Особняк Каверина с типографией»
-  - поздняя пристройка, не имеющая историко-культурной ценности
-  - хозяйственные постройки, не имеющие историко-культурной ценности
-  - кирпичная ограда с проездной аркой ворот и калитками

20.2. Координаты характерных точек границ территории объекта культурного наследия

| Номер характерной точки | Координаты характерных точек в местной системе координат Система координат МСК-36 (S= 2729 кв. м) | |
|----------------------------|--|------------|
| | X | Y |
| 1 | 480527.05 | 2290861.76 |
| 2 | 480531.22 | 2290902.76 |
| 3 | 480458.26 | 2290909.14 |
| 4 | 480455.17 | 2290876.19 |
| 5 | 480490.20 | 2290873.23 |
| 6 | 480489.76 | 2290864.70 |
| 1 | 480527.05 | 2290861.76 |












21. Границы территории объекта культурного наследия регионального значения «Дом жилой с флигелем», Воронежская область, Борисоглебский район, г. Борисоглебск, ул. Ленинская, 68 (уточненный адрес - Воронежская область, Борисоглебский городской округ, г. Борисоглебск, ул. Ленинская, д. 68)

21.1. Графическое описание местоположения границ территории объекта культурного наследия



Масштаб 1:1000

Условные обозначения:


-  - границы кадастрового квартала
-  - границы земельного участка, установленные в соответствии с федеральным законодательством, включенные в ЕГРН
-  - границы территории объекта культурного наследия
-  1, 2 - характерные точки границ территории объекта культурного наследия
-  159 - кадастровый номер земельного участка
-  36:04:0102014 - номер кадастрового квартала
-  - территория объекта культурного наследия
-  - объект культурного наследия
-  - поздние пристройки, не имеющие историко-культурной ценности
-  - жилой дом
-  - хозяйственные постройки, не имеющие историко-культурной ценности

21.2. Координаты характерных точек границ территории объекта культурного наследия

| Номер характерной точки | Координаты характерных точек в местной системе координат Система координат МСК-36 (S= 920 кв. м) | |
|-------------------------|--|------------|
| | X | Y |
| 1 | 480017.10 | 2290972.49 |
| 2 | 480018.67 | 2291006.12 |
| 3 | 480016.91 | 2291006.11 |
| 4 | 480010.46 | 2291005.99 |
| 5 | 480002.06 | 2291006.93 |
| 6 | 479998.29 | 2291009.57 |
| 7 | 479998.33 | 2291010.87 |
| 8 | 479991.75 | 2291011.32 |
| 9 | 479991.66 | 2291007.92 |
| 10 | 479991.60 | 2291006.32 |
| 11 | 479990.17 | 2290976.97 |
| 12 | 479990.05 | 2290975.07 |
| 1 | 480017.10 | 2290972.49 |












22. Границы территории объекта культурного наследия регионального значения «Трактор», Воронежская область, г. Борисоглебск, ул. Ленинская, 74 (уточненный адрес - Воронежская область, Борисоглебский городской округ, г. Борисоглебск, ул. Ленинская, зд. 74, стр. 2)

22.1. Графическое описание местоположения границ территории объекта культурного наследия



Масштаб 1:1000

Условные обозначения:

-  - границы кадастрового квартала
-  - границы земельного участка, установленные в соответствии с федеральным законодательством, включенные в ЕГРН
-  - границы территории объекта культурного наследия
-  1, 2 - характерные точки границ территории объекта культурного наследия
-  :48 - кадастровый номер земельного участка
-  36:04:0102013 - номер кадастрового квартала
-  - территория объекта культурного наследия
-  - объект культурного наследия
-  - поздние пристройки, не имеющие историко-культурной ценности
-  - хозяйственные постройки, не имеющие историко-культурной ценности
-  - историческое кирпичное ограждение

22.2. Координаты характерных точек границ территории объекта культурного наследия

| Номер характерной точки | Координаты характерных точек в местной системе координат Система координат МСК-36 (S= 2258 кв. м) | |
|-------------------------------|--|------------|
| | X | Y |
| 1. | 480130.22 | 2290961.79 |
| 2 | 480130.33 | 2290963.05 |
| 3 | 480134.02 | 2291015.16 |
| 4 | 480136.44 | 2291036.65 |
| 5 | 480129.10 | 2291037.55 |
| 6 | 480108.30 | 2291039.54 |
| 7 | 480104.45 | 2291014.12 |
| 8 | 480101.48 | 2290993.22 |
| 9 | 480099.08 | 2290965.13 |
| 1 | 480130.22 | 2290961.79 |












23. Границы территории объекта культурного наследия регионального значения «Банк государственный», Воронежская область, город Борисоглебск, ул. Ленинская, 80 (уточненный адрес - Воронежская область, Борисоглебский городской округ, г. Борисоглебск, ул. Ленинская, зд. 80)

23.1. Графическое описание местоположения границ территории объекта культурного наследия



Масштаб 1:1000

Условные обозначения:

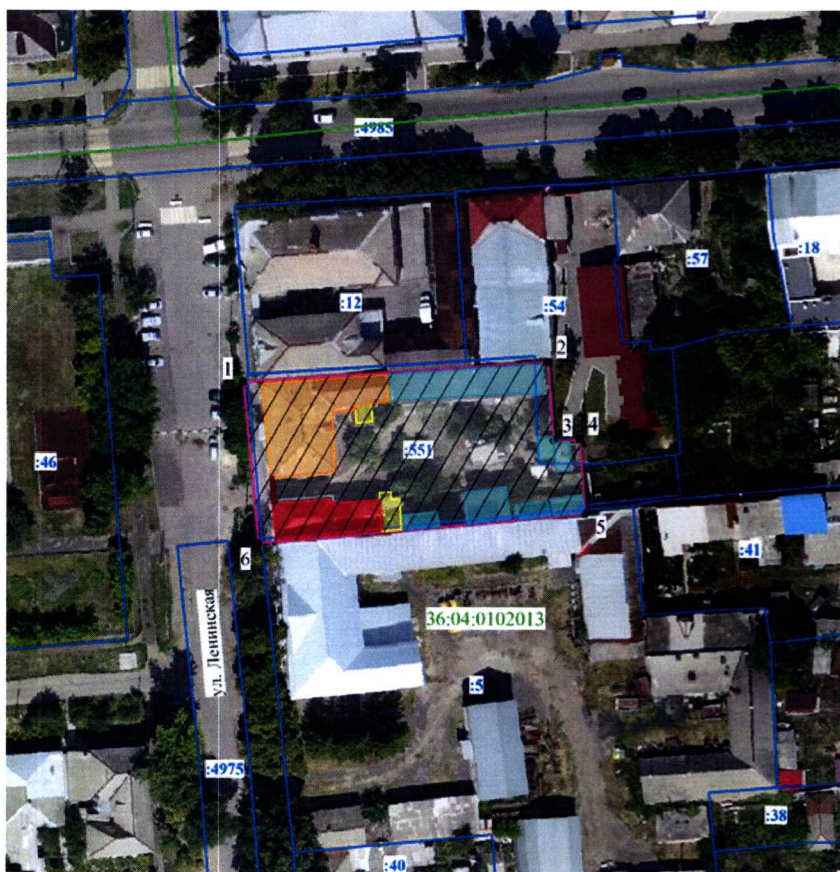
-  - границы кадастрового квартала
-  - границы земельного участка, установленные в соответствии с федеральным законодательством, включенные в ЕГРН
-  - границы территории объекта культурного наследия
-  1, 2 - характерные точки границ территории объекта культурного наследия
-  5 - кадастровый номер земельного участка
-  36:04:0102013 - номер кадастрового квартала
-  - территория объекта культурного наследия
-  - объект культурного наследия
-  - поздние пристройки, не имеющие историко-культурной ценности
-  - объекты капитального строительства, не имеющие историко-культурной ценности
-  - историческое кирпичное ограждение

23.2. Координаты характерных точек границ территории объекта культурного наследия

| Номер характерной точки | Координаты характерных точек в местной системе координат Система координат МСК-36 (S= 4419 кв. м) | |
|-------------------------|---|------------|
| | X | Y |
| 1 | 480252.01 | 2290950.72 |
| 2 | 480258.89 | 2291024.89 |
| 3 | 480238.20 | 2291026.90 |
| 4 | 480231.06 | 2291027.08 |
| 5 | 480221.98 | 2291027.87 |
| 6 | 480209.25 | 2291025.91 |
| 7 | 480199.95 | 2291026.62 |
| 8 | 480197.69 | 2290996.88 |
| 9 | 480194.36 | 2290997.14 |
| 10 | 480190.47 | 2290956.87 |
| 1 | 480252.01 | 2290950.72 |













24. Границы территории объекта культурного наследия регионального значения «Дом аптекаря», Воронежская область, город Борисоглебск, улица Ленинская, 82 (уточненный адрес - Воронежская область, Борисоглебский городской округ, г. Борисоглебск, ул. Ленинская, д. 82)

24.1. Графическое описание местоположения границ территории объекта культурного наследия



Масштаб 1:1000

Условные обозначения:

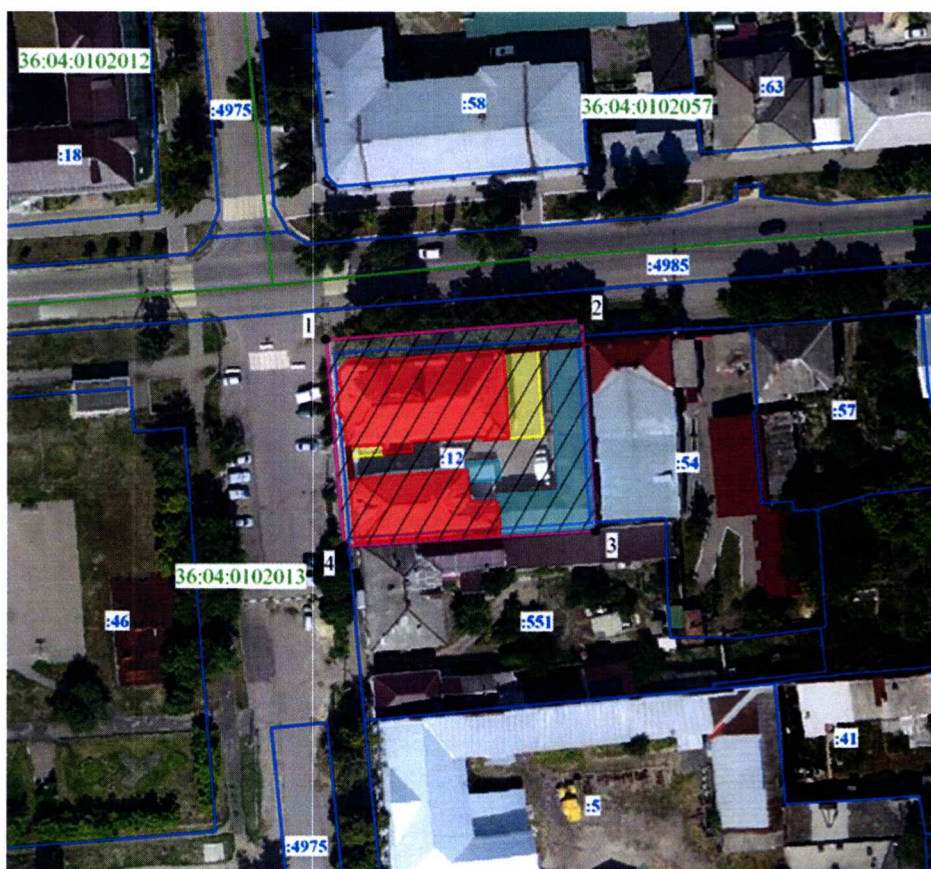
-  - границы кадастрового квартала
-  - границы земельного участка, установленные в соответствии с федеральным законодательством, включенные в ЕГРН
-  - границы территории объекта культурного наследия
-  1, 2 - характерные точки границ территории объекта культурного наследия
-  :551 - кадастровый номер земельного участка
-  36:04:0102013 - номер кадастрового квартала
-  - территория объекта культурного наследия
-  - объект культурного наследия
-  - поздние пристройки, не имеющие историко-культурной ценности
-  - объект историко-градостроительной среды
-  - хозяйственные постройки, не имеющие историко-культурной ценности
-  - историческое кирпичное ограждение (въездные ворота с калиткой)

24.2. Координаты характерных точек границ территории объекта культурного наследия

| Номер характерной точки | Координаты характерных точек в местной системе координат Система координат МСК-36 (S= 1957 кв. м) | |
|-------------------------|---|------------|
| | X | Y |
| 1 | 480283.98 | 2290947.70 |
| 2 | 480287.88 | 2291008.03 |
| 3 | 480272.38 | 2291009.20 |
| 4 | 480272.72 | 2291014.36 |
| 5 | 480258.02 | 2291015.43 |
| 6 | 480252.01 | 2290950.72 |
| 1 | 480283.98 | 2290947.70 |












25. Границы территории объекта культурного наследия регионального значения «Банк коммерческий (2 здания)», Воронежская область, город Борисоглебск, улица Ленинская, 84 (уточненный адрес - Воронежская область, Борисоглебский городской округ, г. Борисоглебск, ул. Ленинская, зд. 84)

25.1. Графическое описание местоположения границ территории объекта культурного наследия



Масштаб 1:1000

Условные обозначения:

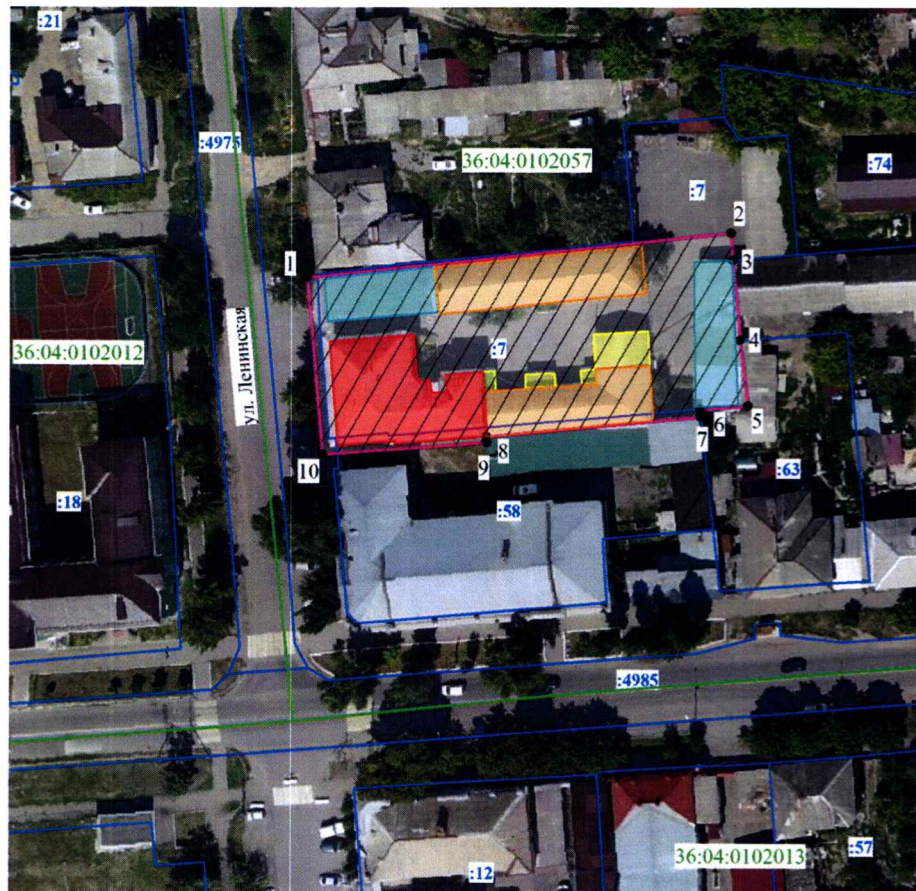
-  - границы кадастрового квартала
-  - границы земельного участка, установленные в соответствии с федеральным законодательством, включенные в ЕГРН
-  - границы территории объекта культурного наследия
-  - характерные точки границ территории объекта культурного наследия
-  - кадастровый номер земельного участка
-  - номер кадастрового квартала
-  - территория объекта культурного наследия
-  - объект культурного наследия
-  - поздние пристройки, не имеющие историко-культурной ценности
-  - объекты капитального строительства, не имеющие историко-культурной ценности
-  - историческое кирпичное ограждение

25.2. Координаты характерных точек границ территории объекта культурного наследия

| Номер характерной точки | Координаты характерных точек в местной системе координат Система координат МСК-36 (S= 1716 кв. м) | |
|-------------------------------|--|------------|
| | X | Y |
| 1 | 480321.05 | 2290944.41 |
| 2 | 480324.61 | 2290990.49 |
| 3 | 480286.90 | 2290992.90 |
| 4 | 480283.98 | 2290947.70 |
| 1 | 480321.05 | 2290944.41 |












26. Границы территории объекта культурного наследия регионального значения «Доходный дом», Воронежская область, город Борисоглебск, улица Ленинская, 88 (уточненный адрес - Воронежская область, Борисоглебский городской округ, г. Борисоглебск, ул. Ленинская, зд. 88)

26.1. Графическое описание местоположения границ территории объекта культурного наследия



Масштаб 1:1000

Условные обозначения:

-  - границы кадастрового квартала
-  - границы земельного участка, установленные в соответствии с федеральным законодательством, включенные в ЕГРН
-  - границы территории объекта культурного наследия
-  1, 2 - характерные точки границ территории объекта культурного наследия
-  7 - кадастровый номер земельного участка
-  36:04:0102057 - номер кадастрового квартала
-  - территория объекта культурного наследия
-  - объект культурного наследия
-  - поздние пристройки, не имеющие историко-культурной ценности
-  - объекты историко-градостроительной среды
-  - объекты капитального строительства, не имеющие историко-культурной ценности

26.2. Координаты характерных точек границ территории объекта культурного наследия










| Номер характерной точки | Координаты характерных точек в местной системе координат Система координат МСК-36 (S= 2482 кв. м) | |
|-------------------------------|--|------------|
| | X | Y |
| 1 | 480411.04 | 2290937.27 |
| 2 | 480419.20 | 2291013.75 |
| 3 | 480414.26 | 2291014.04 |
| 4 | 480399.76 | 2291015.34 |
| 5 | 480387.94 | 2291016.77 |
| 6 | 480387.36 | 2291008.21 |
| 7 | 480385.99 | 2291008.36 |
| 8 | 480382.24 | 2290969.79 |
| 9 | 480381.24 | 2290969.86 |
| 10 | 480379.00 | 2290940.10 |
| 1 | 480411.04 | 2290937.27 |

27. Границы территории объекта культурного наследия регионального значения «Здание, в котором в 1941 году размещался штаб 217 стрелковой дивизии. Установлена мемориальная доска», Воронежская область, Борисоглебский район, г. Борисоглебск, ул. Ленинская, 88 (уточненный адрес - Воронежская область, Борисоглебский городской округ, г. Борисоглебск, ул. Ленинская, д. 98)

27.1. Графическое описание местоположения границ территории объекта культурного наследия



Масштаб 1:1000

- Условные обозначения:**
-  - границы кадастрового квартала
 -  - границы земельного участка, установленные в соответствии с федеральным законодательством, включенные в ЕГРН
 -  - границы территории объекта культурного наследия
 -  1, 2 - характерные точки границ территории объекта культурного наследия
 -  :62 - кадастровый номер земельного участка
 -  36:04:0102057 - номер кадастрового квартала
 -  - территория объекта культурного наследия
 -  - объект культурного наследия
 -  - поздние пристройки, не имеющие историко-культурной ценности

27.2. Координаты характерных точек границ территории объекта культурного наследия

| Номер характерной точки | Координаты характерных точек в местной системе координат Система координат МСК-36 (S= 471 кв. м) | |
|-------------------------|--|------------|
| | X | Y |
| 1 | 480569.13 | 2290924.42 |
| 2 | 480570.98 | 2290944.86 |
| 3 | 480569.80 | 2290945.07 |
| 4 | 480570.22 | 2290948.46 |
| 5 | 480570.31 | 2290950.94 |
| 6 | 480553.02 | 2290952.40 |
| 7 | 480551.71 | 2290925.97 |
| 1 | 480569.13 | 2290924.42 |













28. Границы территории объекта культурного наследия регионального значения «Дом, в котором жил Сорокин Л.В.», Воронежская область, город Борисоглебск, улица Ленинская, 100 (уточненный адрес - Воронежская область, Борисоглебский городской округ, г. Борисоглебск, ул. Ленинская, д. 100)

28.1. Графическое описание местоположения границ территории объекта культурного наследия



Масштаб 1:500

Условные обозначения:

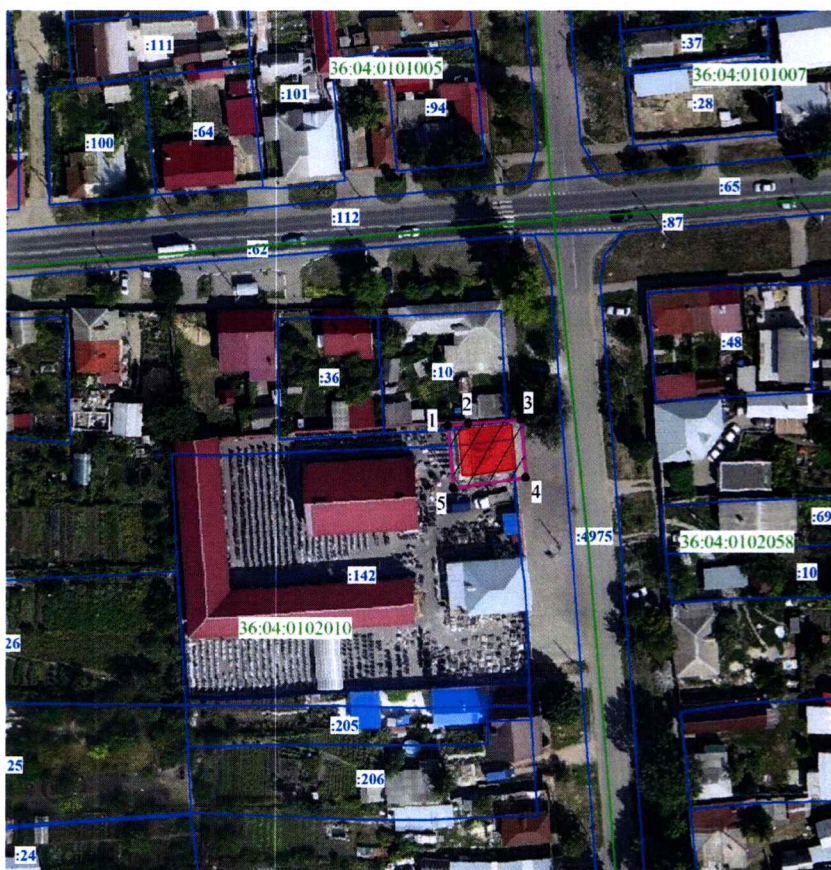
-  – границы кадастрового квартала
-  – границы земельного участка, установленные в соответствии с федеральным законодательством, включенные в ЕГРН
-  – границы территории объекта культурного наследия
-  1, 2 – характерные точки границ территории объекта культурного наследия
-  :12 – кадастровый номер земельного участка
-  36:04:0102057 – номер кадастрового квартала
-  – территория объекта культурного наследия
-  – объект культурного наследия «Дом, в котором жил Сорокин Л.В.», к. XIX в.
-  – постройки к. XIX в.:
-  1 – кирпичное ограждение с воротами и калиткой
-  2 – хозяйственные постройки
-  – поздние пристройки, не имеющие историко-культурной ценности

28.2. Координаты характерных точек границ территории объекта культурного наследия

| Номер характерной точки | Координаты характерных точек в местной системе координат Система координат МСК-36 (S= 445кв. м) | |
|-------------------------------|--|------------|
| | X | Y. |
| 1 | 480591.48 | 2290922.44 |
| 2 | 480591.69 | 2290924.47 |
| 3 | 480592.07 | 2290928.28 |
| 4 | 480589.59 | 2290928.53 |
| 5 | 480590.44 | 2290936.92 |
| 6 | 480585.32 | 2290937.28 |
| 7 | 480579.25 | 2290937.70 |
| 8 | 480580.04 | 2290947.48 |
| 9 | 480576.66 | 2290947.79 |
| 10 | 480576.80 | 2290956.74 |
| 11 | 480570.27 | 2290957.06 |
| 12 | 480570.36 | 2290952.12 |
| 13 | 480570.22 | 2290948.46 |
| 14 | 480569.80 | 2290945.07 |
| 15 | 480570.98 | 2290944.86 |
| 16 | 480569.13 | 2290924.42 |
| 1 | 480591.48 | 2290922.44 |









29. Границы территории объекта культурного наследия регионального значения «Дом, в котором жила Венедиктова А.К.», Воронежская область, Борисоглебский район, г. Борисоглебск, ул. Ленинская, 117 (уточненный адрес - Воронежская область, Борисоглебский городской округ, г. Борисоглебск, ул. Ленинская, д. 117)

29.1. Графическое описание местоположения границ территории объекта культурного наследия



Масштаб 1:1000

Условные обозначения:

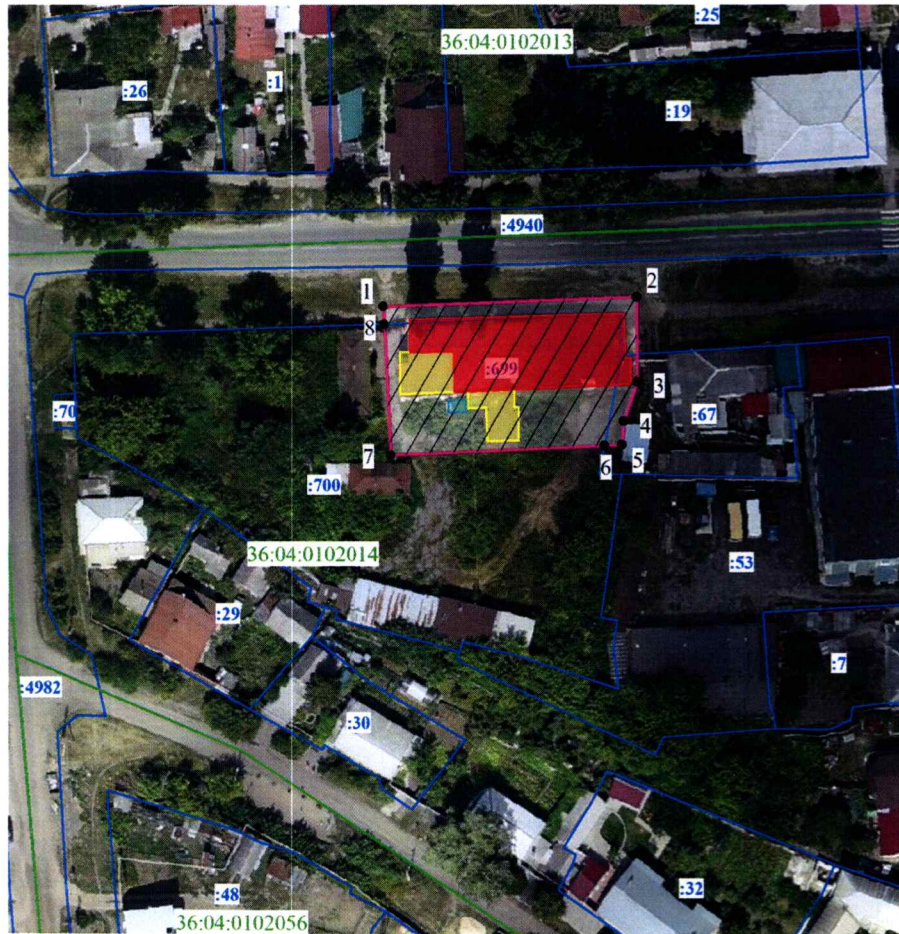
-  – границы кадастрового квартала
-  – границы земельного участка, установленные в соответствии с федеральным законодательством, включенные в ЕГРН
-  – границы территории объекта культурного наследия
-  1, 2 – характерные точки границ территории объекта культурного наследия
-  :142 – кадастровый номер земельного участка
-  36:04:0102010 – номер кадастрового квартала
-  – территория объекта культурного наследия
-  – объект культурного наследия «Дом, в котором жила Венедиктова А.К.», н. XX в

29.2. Координаты характерных точек границ территории объекта культурного наследия

| Номер характерной точки | Координаты характерных точек в местной системе координат Система координат МСК-36 (S= 186кв. м) | |
|-------------------------------|--|------------|
| | X | Y |
| 1 | 481208.75 | 2290826.50 |
| 2 | 481209.20 | 2290830.77 |
| 3 | 481210.04 | 2290841.56 |
| 4 | 481198.28 | 2290842.63 |
| 5 | 481196.12 | 2290827.57 |
| 1 | 481208.75 | 2290826.50 |











30. Границы территории объекта культурного наследия регионального значения «Больница городская», Воронежская область, Борисоглебский городской округ, г. Борисоглебск, ул. Народная, зд. 24

30.1. Графическое описание местоположения границ территории объекта культурного наследия



Масштаб 1:1000

Условные обозначения:

-  - границы кадастрового квартала
-  - границы земельного участка, установленные в соответствии с федеральным законодательством, включенные в ЕГРН
-  - границы территории объекта культурного наследия
-  1, 2 - характерные точки границ территории объекта культурного наследия
-  :699 - кадастровый номер земельного участка
-  36:04:0102014 - номер кадастрового квартала
-  - территория объекта культурного наследия
-  - объект культурного наследия
-  - поздние пристройки, не имеющие историко-культурной ценности
-  - хозяйственная постройка, не имеющая историко-культурной ценности

**30.2. Координаты характерных точек границ территории объекта
культурного наследия**

| Номер характерной точки | Координаты характерных точек в местной системе координат Система координат МСК-36 (S= 1146 кв. м) | |
|-------------------------------|--|------------|
| | X | Y |
| 1 | 480013.01 | 2290854.39 |
| 2 | 480014.69 | 2290899.37 |
| 3 | 479999.66 | 2290899.43 |
| 4 | 479992.70 | 2290897.07 |
| 5 | 479988.55 | 2290896.77 |
| 6 | 479988.40 | 2290893.72 |
| 7 | 479986.59 | 2290855.68 |
| 8 | 480009.91 | 2290854.54 |
| 1 | 480013.01 | 2290854.39 |










31. Границы территории объекта культурного наследия регионального значения «Театр/Народный дом», Воронежская область, Борисоглебский район, город Борисоглебск, ул. Народная, 40 (уточненный адрес - Воронежская область, Борисоглебский городской округ, г. Борисоглебск, ул. Народная, зд. 40)

31.1. Графическое описание местоположения границ территории объекта культурного наследия



Масштаб 1:1000

Условные обозначения:

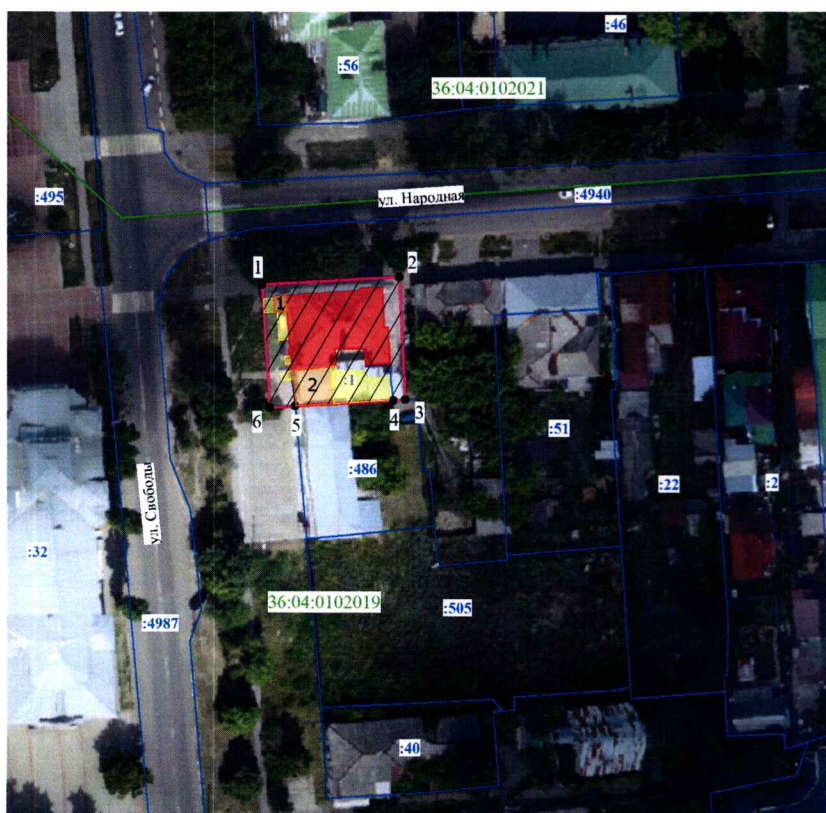
-  - границы кадастрового квартала
-  - границы земельного участка, установленные в соответствии с федеральным законодательством, включенные в ЕГРН
-  - границы территории объекта культурного наследия
-  1, 2 - характерные точки границ территории объекта культурного наследия
-  :32 - кадастровый номер земельного участка
-  36:04:0102019 - номер кадастрового квартала
-  - территория объекта культурного наследия
-  - объект культурного наследия
-  - поздние пристройки, не имеющие историко-культурной ценности

31.2. Координаты характерных точек границ территории объекта культурного наследия











| Номер характерной точки | Координаты характерных точек в местной системе координат Система координат МСК-36 (S= 4906кв. м) | |
|-------------------------------|---|------------|
| | X | Y |
| 1 | 479977.21 | 2291329.36 |
| 2 | 479980.23 | 2291368.69 |
| 3 | 479856.35 | 2291380.00 |
| 4 | 479853.33 | 2291340.67 |
| 1 | 479977.21 | 2291329.36 |

32. Границы территории объекта культурного наследия регионального значения «Аптека Кубли», Воронежская область, город Борисоглебск, улица Народная, 42 (уточненный адрес - Воронежская область, Борисоглебский городской округ, г. Борисоглебск, ул. Народная, зд. 42)

32.1. Графическое описание местоположения границ территории объекта культурного наследия



Масштаб 1:1000

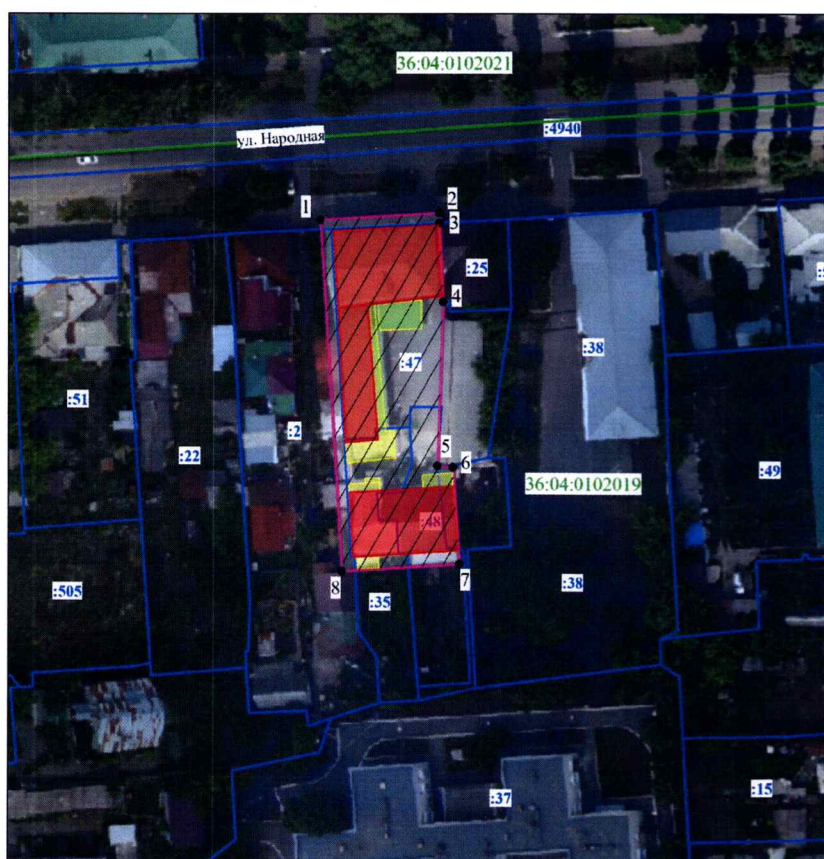
- Условные обозначения:**
-  – границы кадастрового квартала
 -  – границы земельного участка, установленные в соответствии с федеральным законодательством, включенные в ЕГРН
 -  – границы территории объекта культурного наследия
 -  1, 2 – характерные точки границ территории объекта культурного наследия
 -  :1 – кадастровый номер земельного участка
 -  36:04:0102019 – номер кадастрового квартала
 -  – территория объекта культурного наследия
 -  – объект культурного наследия «Аптека Кубли», к. XIX в.
 -  – постройки к. XIX в.:
 - 1 – историческая пристройка;
 - 2 – здание литер Д с поздней надстройкой
 -  – поздние пристройки, не имеющие историко-культурной ценности.

32.2. Координаты характерных точек границ территории объекта культурного наследия

| Номер характерной точки | Координаты характерных точек в местной системе координат Система координат МСК-36 (S= 719кв. м) | |
|-------------------------------|--|------------|
| | X | Y |
| 1 | 479968.93 | 2291403.15 |
| 2 | 479970.56 | 2291431.62 |
| 3 | 479945.25 | 2291432.89 |
| 4 | 479945.09 | 2291430.39 |
| 5 | 479943.91 | 2291410.07 |
| 6 | 479943.60 | 2291404.74 |
| 1 | 479968.93 | 2291403.15 |










33. Границы территории объекта культурного наследия регионального значения «Производственный комплекс с магазином (3 здания)», Воронежская область, Борисоглебский район, г. Борисоглебск, ул. Народная, 50 (уточненный адрес - Воронежская область, Борисоглебский городской округ, г. Борисоглебск, ул. Народная, зд. 50)

33.1. Графическое описание местоположения границ территории объекта культурного наследия



Масштаб 1:1000

Условные обозначения:


-  – границы кадастрового квартала
-  – границы земельного участка, установленные в соответствии с федеральным законодательством, включенные в ЕГРН
-  – границы территории объекта культурного наследия
-  1, 2 – характерные точки границ территории объекта культурного наследия
-  47 – кадастровый номер земельного участка
-  36:04:0102019 – номер кадастрового квартала
-  – территория объекта культурного наследия
-  – объект культурного наследия «Производственный комплекс с магазином (3 здания)», н. XX в.
-  – поздние пристройки, не имеющие историко-культурной ценности

33.2. Координаты характерных точек границ территории объекта культурного наследия

| Номер характерной точки | Координаты характерных точек в местной системе координат. Система координат МСК-36 (S= 1647кв. м) | |
|-------------------------|---|------------|
| | X | Y |
| 1 | 479975.75 | 2291513.95 |
| 2 | 479977.13 | 2291538.07 |
| 3 | 479975.13 | 2291538.16 |
| 4 | 479959.25 | 2291538.88 |
| 5 | 479925.98 | 2291537.80 |
| 6 | 479925.72 | 2291540.97 |
| 7 | 479906.15 | 2291542.29 |
| 8 | 479904.62 | 2291518.43 |
| 1 | 479975.75 | 2291513.95 |










34. Границы территории объекта культурного наследия регионального значения «Дом жилой», Воронежская область, Борисоглебский район, город Борисоглебск, ул. Народная, 52 (уточненный адрес - Воронежская область, Борисоглебский городской округ, г. Борисоглебск, ул. Народная, зд. 52)

34.1. Графическое описание местоположения границ территории объекта культурного наследия



Масштаб 1:1000

Условные обозначения:

-  - границы кадастрового квартала
-  - границы земельного участка, установленные в соответствии с федеральным законодательством, включенные в ЕГРН
-  - границы территории объекта культурного наследия
-  1, 2 - характерные точки границ территории объекта культурного наследия
-  :25 - кадастровый номер земельного участка
-  36:04:0102019 - номер кадастрового квартала
-  - территория объекта культурного наследия
-  - объект культурного наследия
-  - поздняя пристройка, не имеющая историко-культурной ценности.

34.2. Координаты характерных точек границ территории объекта культурного наследия

| Номер характерной точки | Координаты характерных точек в местной системе координат Система координат МСК-36 (S= 272 кв. м) | |
|-------------------------------|---|------------|
| | X | Y |
| 1 | 479977.13 | 2291538.07 |
| 2 | 479977.78 | 2291551.83 |
| 3 | 479975.78 | 2291551.92 |
| 4 | 479957.8 | 2291552.63 |
| 5 | 479957.25 | 2291540.19 |
| 6 | 479959.31 | 2291540.10 |
| 7 | 479959.25 | 2291538.88 |
| 8 | 479975.13 | 2291538.16 |
| 1 | 479977.13 | 2291538.07 |










35. Границы территории объекта культурного наследия регионального значения «Дом Жевандровой П.Ф.», Воронежская область, г. Борисоглебск, ул. Народная, 54 (уточненный адрес - Воронежская область, Борисоглебский городской округ, г. Борисоглебск, ул. Народная, зд. 54)

35.1. Графическое описание местоположения границ территории объекта культурного наследия



Масштаб 1:1000

Условные обозначения:

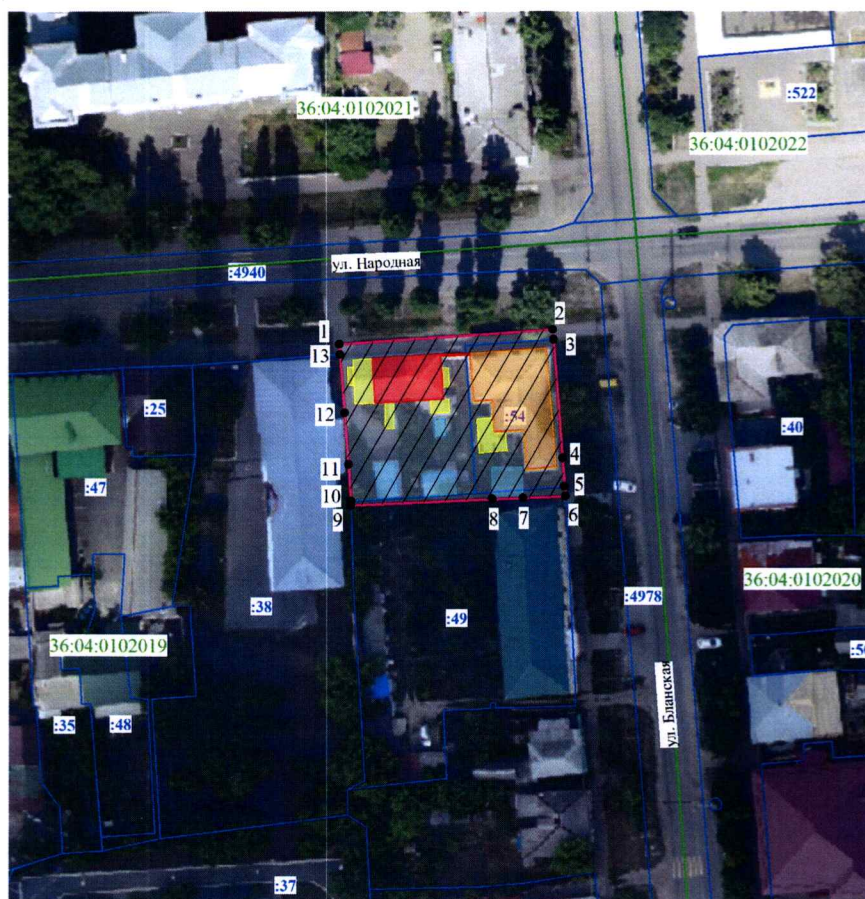
-  – границы кадастрового квартала
-  – границы земельного участка, установленные в соответствии с федеральным законодательством, включенные в ЕГРН
-  – границы территории объекта культурного наследия
-  1, 2 – характерные точки границ территории объекта культурного наследия
-  :38 – кадастровый номер земельного участка
-  36:04:0102019 – номер кадастрового квартала
-  – территория объекта культурного наследия
-  – объект культурного наследия «Дом Жевандровой П.Ф.», н. XX в.
-  – поздние пристройки, не имеющие историко-культурной ценности.

35.2. Координаты характерных точек границ территории объекта культурного наследия












| Номер характерной точки | Координаты характерных точек в местной системе координат Система координат МСК-36 (S= 1529кв. м) | |
|-------------------------|--|------------|
| | X | Y |
| 1 | 479977.77 | 2291551.77 |
| 2 | 479979.95 | 2291581.42 |
| 3 | 479977.96 | 2291581.57 |
| 4 | 479966.15 | 2291582.45 |
| 5 | 479955.82 | 2291583.22 |
| 6 | 479948.54 | 2291583.74 |
| 7 | 479932.02 | 2291584.20 |
| 8 | 479929.70 | 2291548.27 |
| 9 | 479957.80 | 2291552.63 |
| 10 | 479975.78 | 2291551.92 |
| 1 | 479977.77 | 2291551.77 |

36. Границы территории объекта культурного наследия регионального значения «Дом с флигелем и воротами», Воронежская область, Борисоглебский район, г. Борисоглебск, ул. Народная, 56 (уточненный адрес - Воронежская область, Борисоглебский городской округ, г. Борисоглебск, ул. Народная, зд. 56)

36.1. Графическое описание местоположения границ территории объекта культурного наследия



Масштаб 1:1000

- Условные обозначения:**
-  – границы кадастрового квартала
 -  – границы земельного участка, установленные в соответствии с федеральным законодательством, включенные в ЕГРН
 -  – границы территории объекта культурного наследия
 -  1, 2 – характерные точки границ территории объекта культурного наследия
 -  :54 – кадастровый номер земельного участка
 -  36:04:0102019 – номер кадастрового квартала
 -  – территория объекта культурного наследия
 -  – объект культурного наследия «Дом с флигелем и воротами», конец XIX в.
 -  – дом с пристройкой к. XIX в.
 -  – поздние пристройки, не имеющие историко-культурной ценности
 -  – хозяйственные постройки, не имеющие историко-культурной ценности

36.2. Координаты характерных точек границ территории объекта культурного наследия

| Номер характерной точки | Координаты характерных точек в местной системе координат Система координат МСК-36 (S= 1412кв. м) | |
|-------------------------|--|------------|
| | X | Y |
| 1 | 479979.95 | 2291581.42 |
| 2 | 479982.94 | 2291624.28 |
| 3 | 479980.95 | 2291624.45 |
| 4 | 479957.16 | 2291626.22 |
| 5 | 479951.53 | 2291626.63 |
| 6 | 479949.59 | 2291626.84 |
| 7 | 479949.26 | 2291618.26 |
| 8 | 479949.02 | 2291612.21 |
| 9 | 479947.71 | 2291583.77 |
| 10 | 479948.54 | 2291583.74 |
| 11 | 479955.82 | 2291583.22 |
| 12 | 479966.15 | 2291582.45 |
| 13 | 479977.96 | 2291581.57 |
| 1 | 479979.95 | 2291581.42 |













37. Границы территории объекта культурного наследия регионального значения «Дом с магазином», Воронежская область, город Борисоглебск, улица Народная, 58 (уточненный адрес - Воронежская область, Борисоглебский городской округ, г. Борисоглебск, ул. Народная, зд. 58)

37.1. Графическое описание местоположения границ территории объекта культурного наследия



Масштаб 1:1000

Условные обозначения:

-  – границы кадастрового квартала
-  – границы земельного участка, установленные в соответствии с федеральным законодательством, включенные в ЕГРН
-  – границы территории объекта культурного наследия
-  – характерные точки границ территории объекта культурного наследия
-  – кадастровый номер земельного участка
-  – номер кадастрового квартала
-  – территория объекта культурного наследия
-  – объект культурного наследия «Дом с флигелем и воротами», конец XIX в.
-  – постройки к. XIX в.:
-  1 – одноэтажная стена литера а;
-  2 – кирпичная ограда с калитками и арочными воротами
-  – поздние пристройки, не имеющие историко-культурной ценности

37.2. Координаты характерных точек границ территории объекта культурного наследия

| Номер характерной точки | Координаты характерных точек в местной системе координат, Система координат МСК-36 (S= 641 кв. м) | |
|-------------------------|---|------------|
| | X | Y |
| 1 | 479984.81 | 2291655.68 |
| 2 | 479986.97 | 2291688.30 |
| 3 | 479984.98 | 2291688.43 |
| 4 | 479982.71 | 2291688.60 |
| 5 | 479982.52 | 2291686.57 |
| 6 | 479978.06 | 2291686.86 |
| 7 | 479978.27 | 2291688.92 |
| 8 | 479967.54 | 2291689.67 |
| 9 | 479964.49 | 2291657.30 |
| 1 | 479984.81 | 2291655.68 |













38. Границы территории объекта культурного наследия регионального значения «Железнодорожное училище, где учился Середин В.А.», Воронежская область, Борисоглебский район, город Борисоглебск, улица Первомайская, 66 (уточненный адрес - Воронежская область, Борисоглебский городской округ, г. Борисоглебск, ул. Первомайская, зд. 66)

38.1. Графическое описание местоположения границ территории объекта культурного наследия



Масштаб 1:1500

Условные обозначения:

-  - границы кадастрового квартала
-  - границы земельного участка, установленные в соответствии с федеральным законодательством, включенные в ЕГРН
-  - границы территории объекта культурного наследия
-  1, 2 - характерные точки границ территории объекта культурного наследия
-  :325 - кадастровый номер земельного участка
-  36:04:0102017 - номер кадастрового квартала
-  - территория объекта культурного наследия
-  - объект культурного наследия
-  - поздние пристройки, не имеющие историко-культурной ценности
-  - объекты историко-градостроительной среды
-  - хозяйственные постройки, не имеющие историко-культурной ценности
-  - историческое кирпичное ограждение

38.2. Координаты характерных точек границ территории объекта культурного наследия

| Номер характерной точки | Координаты характерных точек в местной системе координат Система координат МСК-36 (S= 14725 кв. м) | |
|----------------------------|---|------------|
| | X | Y |
| 1 | 479186.06 | 2291897.40 |
| 2 | 479206.41 | 2292135.46 |
| 3 | 479203.43 | 2292135.74 |
| 4 | 479172.40 | 2292137.67 |
| 5 | 479144.35 | 2292139.43 |
| 6 | 479136.43 | 2292036.56 |
| 7 | 479135.88 | 2292036.04 |
| 8 | 479124.87 | 2291901.39 |
| 9 | 479183.07 | 2291897.65 |
| 1 | 479186.06 | 2291897.40 |