



**МИНИСТЕРСТВО
АРХИТЕКТУРЫ И ГРАДОСТРОИТЕЛЬСТВА
ВОРОНЕЖСКОЙ ОБЛАСТИ**

Правовое управление правительства
Воронежской области

ЗАРЕГИСТРИРОВАНО

" 22 " 07 2024 г.

Регистрационный номер № 807

ПРИКАЗ

15.07.2024

№ 45-01-04/267

г. Воронеж

**О внесении изменений в правила землепользования и застройки
Песковского сельского поселения Петропавловского муниципального
района Воронежской области**

В соответствии с Градостроительным кодексом Российской Федерации, Федеральным законом от 06.10.2003 № 131-ФЗ «Об общих принципах организации местного самоуправления в Российской Федерации», законами Воронежской области от 07.07.2006 № 61-ОЗ «О регулировании градостроительной деятельности в Воронежской области», от 20.12.2018 № 173-ОЗ «О перераспределении полномочий по утверждению правил землепользования и застройки между органами местного самоуправления поселений Воронежской области, городского округа город Нововоронеж, Борисоглебского городского округа и исполнительными органами государственной власти Воронежской области», постановлением Правительства Воронежской области от 31.12.2014 № 1240 «Об утверждении Положения о министерстве архитектуры и градостроительства Воронежской области», на основании приказа департамента архитектуры и градостроительства Воронежской области от 16.06.2023 № 45-01-04/509 «О подготовке проекта о внесении изменений в правила землепользования и застройки Песковского сельского поселения Петропавловского

муниципального района Воронежской области», с учетом заключения о результатах публичных слушаний от 03.10.2023

п р и к а з ы в а ю:

1. Внести в приказ департамента архитектуры и градостроительства Воронежской области от 07.09.2021 № 45-01-04/997 «Об утверждении правил землепользования и застройки Песковского сельского поселения Петропавловского муниципального района Воронежской области» (в редакции приказа департамента архитектуры и градостроительства Воронежской области от 25.11.2022 № 45-01-04/1180) следующие изменения:

1.1. В преамбуле приказа:

1.1.1. Слово «правительства» заменить словом «Правительства».

1.1.2. Слова «Положения о департаменте» заменить словами «Положения о министерстве».

1.2. Пункт 3 изложить в следующей редакции:

«3. Контроль исполнения настоящего приказа возложить на заместителя министра архитектуры и градостроительства Воронежской области – начальника отдела территориального планирования министерства архитектуры и градостроительства Воронежской области Беляеву С.М.».

1.3. В правилах землепользования и застройки Песковского сельского поселения Петропавловского муниципального района Воронежской области (далее – Правила):

1.3.1. В части I Правил:

1.3.1.1. В пункте 1 раздела 1 и далее по тексту слово «департамент» в соответствующем падеже заменить словом «министерство» в соответствующем падеже.

1.3.1.2. В подпункте 1 пункта 7 раздела 2 слова «пунктом 6.1 статьи 26.3 Федерального закона от 06.10.1999 № 184-ФЗ «Об общих принципах организации законодательных (представительных) и исполнительных органов государственной власти субъектов Российской Федерации» заменить словами «частью 3 статьи 6 Федерального закона от 21.12.2021 № 414-ФЗ

«Об общих принципах организации публичной власти в субъектах Российской Федерации».

1.3.1.3. Пункт 8 раздела 2 изложить в следующей редакции:

«8. Полномочия Уполномоченного органа по вопросам землепользования и застройки»

Полномочия Уполномоченного органа по вопросам землепользования и застройки включают:

- 1) принятие решения о подготовке проекта Правил, принятие решения о подготовке проекта о внесении изменений в Правила и подготовка таких документов;
- 2) утверждение Правил, утверждение изменений в Правила;
- 3) утверждение состава и порядка деятельности комиссии по подготовке проекта Правил землепользования и застройки по вопросам, указанным в статьях 31, 33 ГрК РФ.».

1.3.1.4. В подпункте 1 пункта 9 раздела 2 слова «указанных в пункте 8» заменить словами «указанных в подпунктах 1-2 пункта 8».

1.3.1.5. В подпункте 1 пункта 11 раздела 3 слова «в Комиссию» заменить словами «, которое рассматривается в порядке, определенном статьей 39 ГрК РФ».

1.3.2. В пункте 17 части II Правил:

1.3.2.1. В подпункте 1 карту градостроительного зонирования территории Песковского сельского поселения Петропавловского муниципального района Воронежской области изложить в редакции согласно приложению № 1 к настоящему приказу.

1.3.2.2. В подпункте 2 карту градостроительного зонирования с отображением зон с особыми условиями использования территории Песковского сельского поселения Петропавловского муниципального района Воронежской области изложить в редакции согласно приложению № 2 к настоящему приказу.

1.3.3. Графу вторую строки 10 пункта 22 части II Правил изложить в следующей редакции:

«Охранная зона геодезических пунктов государственной геодезической сети, нивелирных пунктов государственной нивелирной сети и гравиметрических пунктов государственной гравиметрической сети».

1.3.4. В приложении № 1 к Правилам:

1.3.4.1. Описание местоположения границ зоны застройки индивидуальными жилыми домами села Пески - Ж1/1 изложить в редакции согласно приложению № 3 к настоящему приказу.

1.3.4.2. Описание местоположения границ общественно-деловой зоны села Пески - ОД/1 изложить в редакции согласно приложению № 4 к настоящему приказу.

2. Контроль исполнения настоящего приказа возложить на заместителя министра архитектуры и градостроительства Воронежской области – начальника отдела территориального планирования министерства архитектуры и градостроительства Воронежской области Беляеву С.М.

Министр архитектуры
и градостроительства
Воронежской области



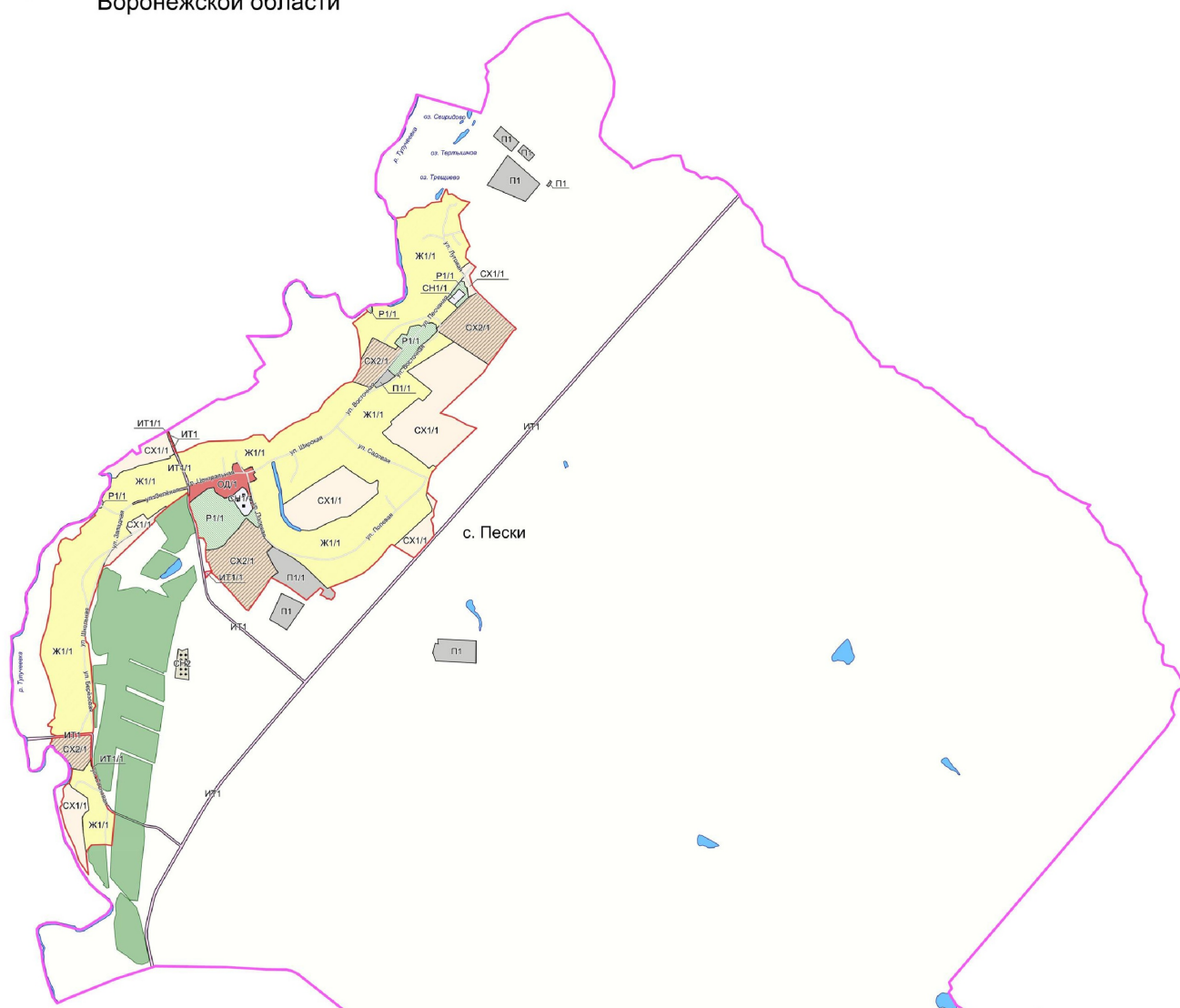
А.А. Еренков



ПРАВИЛА ЗЕМЛЕПОЛЬЗОВАНИЯ И ЗАСТРОЙКИ

Карта градостроительного зонирования территории

Песковского сельского поселения Петропавловского муниципального района Воронежской области



УСЛОВНЫЕ ОБОЗНАЧЕНИЯ:

Территориальные границы

- Граница сельского поселения
- Граница населенного пункта

Территории, для которых градостроительные регламенты не устанавливаются

- Сельскохозяйственные угодья в составе земель сельскохозяйственного назначения
- Земли лесного фонда
- Земли, покрытые поверхностными водами

Территориальные зоны

- Ж1/1 Зона застройки индивидуальными жилыми домами села Пески
- ОД/1 Общественно-деловая зона села Пески
- П1/1 Производственная зона села Пески
- П1 Производственная зона за границами населенного пункта
- ИТ1/1 Зона улиц, дорог, инженерной и транспортной инфраструктуры села Пески
- ИТ1 Зона улиц, дорог, инженерной и транспортной инфраструктуры за границами населенного пункта
- СХ1/1 Зона сельскохозяйственного использования в границах населенного пункта села Пески
- СХ2/1 Зона сельскохозяйственного производства села Пески
- Р1/1 Зона природных территорий и защитного озеленения села Пески
- СН1/1 Зона ритуальных объектов села Пески
- Зона обработки, утилизации, обезвреживания, размещения твердых коммунальных отходов за границами населенного пункта

Объекты транспортной инфраструктуры

- Улично-дорожная сеть населенного пункта

МАСШТАБ 1 : 25 000





ПРАВИЛА ЗЕМЛЕПОЛЬЗОВАНИЯ И ЗАСТРОЙКИ

Карта градостроительного зонирования с отображением зон с особыми условиями использования территории

Песковского сельского поселения Петропавловского муниципального района Воронежской области

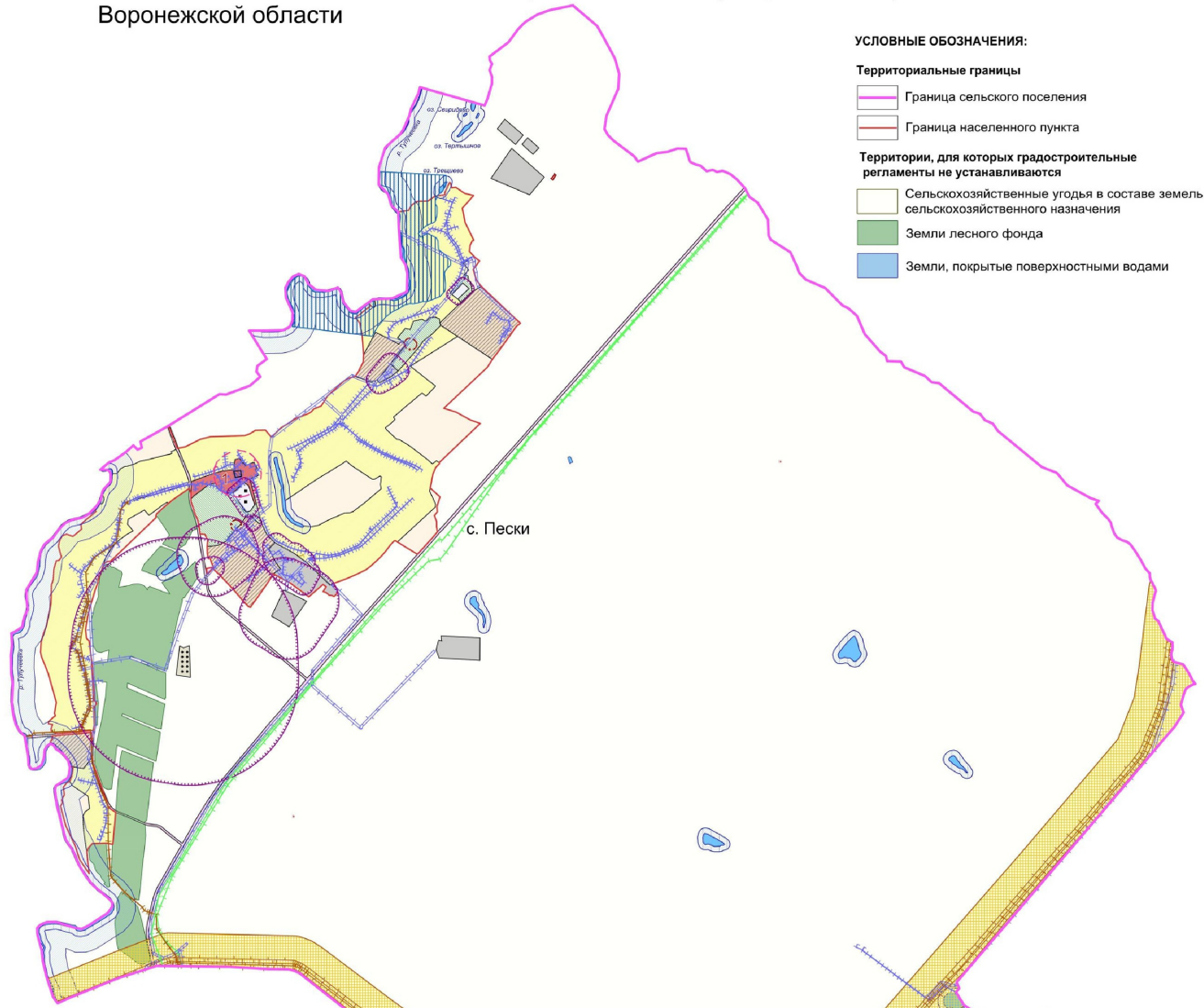
УСЛОВНЫЕ ОБОЗНАЧЕНИЯ:

Территориальные границы

- Граница сельского поселения
- Граница населенного пункта

Территории, для которых градостроительные регламенты не устанавливаются

- Сельскохозяйственные угодья в составе земель сельскохозяйственного назначения
- Земли лесного фонда
- Земли, покрытые поверхностными водами



Виды территориальных зон

- Зона застройки индивидуальными жилыми домами
- Общественно-деловая зона
- Производственная зона
- Зона улиц, дорог, инженерной и транспортной инфраструктуры
- Зона сельскохозяйственного использования в границах населенного пункта
- Зона сельскохозяйственного производства
- Зона природных территорий и защитного озеленения
- Зона ритуальных объектов
- Зона обработки, утилизации, обезвреживания, размещения твердых коммунальных отходов


Зоны с особыми условиями использования территории

- Водоохранная зона
- Прибрежная защитная полоса
- Зона санитарной охраны источников питьевого и хозяйственно-бытового водоснабжения (первый пояс)
- Зоны затопления и подтопления
- Ориентировочная (нормативная) санитарно-защитная зона
- Охранная зона объектов электроэнергетики
- Охранная зона трубопроводов
- Охранная зона линий и сооружений связи
- Зона минимальных расстояний до магистральных или промышленных трубопроводов
- Охранная зона геодезических пунктов государственной геодезической сети, нивелирных пунктов государственной нивелирной сети и гравиметрических пунктов государственной гравиметрической сети
- Защитная зона объекта культурного наследия

Прочие объекты

- Объект культурного наследия

МАСШТАБ 1 : 25 000



Приложение № 3
к приказу министерства
архитектуры и градостроительства
Воронежской области
от 15.07.2024 № 45-01-04/267

«ГРАФИЧЕСКОЕ ОПИСАНИЕ

местоположения границ

Зона застройки индивидуальными жилыми домами села Пески - Ж1/1

(наименование объекта, местоположение границ которого описано
(далее - объект)

Раздел 1

Сведения об объекте

Сведения об объекте		
№ п/п	Характеристики объекта	Описание характеристик
1	2	3
1	Местоположение объекта	Воронежская область, Петропавловский муниципальный район, Песковское сельское поселение, село Пески
2	Площадь объекта ± величина погрешности определения площади ($P \pm \Delta P$)	-
3	Иные характеристики объекта	-

Раздел 2

Сведения о местоположении границ объекта					
1. Система координат: -					
2. Сведения о характерных точках границ объекта					
Обозначение характерных точек границ	Координаты, м		Метод определения координат характерной точки	Средняя квадратическая погрешность положения характерной точки (Mt), м	Описание обозначения точки на местности (при наличии)
	X	Y			
1	2	3	4	5	6
-	-	-	-	-	-
3. Сведения о характерных точках части (частей) границы объекта					
Обозначение характерных точек части границы	Координаты, м		Метод определения координат характерной точки	Средняя квадратическая погрешность положения характерной точки (Mt), м	Описание обозначения точки на местности (при наличии)
	X	Y			
1	2	3	4	5	6
Часть №					
-	-	-	-	-	-

Раздел 3

Сведения о местоположении измененных (уточненных) границ объекта							
1. Система координат: МСК - 36, зона 2							
2. Сведения о характерных точках границ объекта							
Обозначение характерных точек границ	Существующие координаты, м		Измененные (уточненные) координаты, м		Метод определения координат характерной точки	Средняя квадратическая погрешность положения характерной точки (Mt), м	Описание обозначения точки на местности (при наличии)
	X	Y	X	Y			
1	2	3	4	5	6	7	8
1	359924.12	2208358.57	-	-	Картометрический	1.00	-
2	359937.04	2208449.67	-	-	Картометрический	1.00	-
3	359990.98	2208480.93	-	-	Картометрический	1.00	-
4	360021.02	2208536.46	-	-	Картометрический	1.00	-
5	360023.60	2208630.21	-	-	Картометрический	1.00	-
6	360070.44	2208697.63	-	-	Картометрический	1.00	-
7	360081.29	2208787.13	-	-	Картометрический	1.00	-
8	360101.42	2208784.95	-	-	Картометрический	1.00	-
9	360195.96	2208828.60	-	-	Картометрический	1.00	-
10	360194.36	2208837.00	-	-	Картометрический	1.00	-
11	360147.80	2208850.63	-	-	Картометрический	1.00	-
12	360150.07	2208885.16	-	-	Картометрический	1.00	-
13	360131.88	2208913.40	-	-	Картометрический	1.00	-
14	360094.49	2208970.65	-	-	Картометрический	1.00	-
15	360075.39	2209050.25	-	-	Картометрический	1.00	-
16	359957.66	2208948.15	-	-	Картометрический	1.00	-
17	359824.76	2208972.36	-	-	Картометрический	1.00	-
18	359661.60	2209053.63	-	-	Картометрический	1.00	-
19	359653.38	2209038.22	-	-	Картометрический	1.00	-
20	359614.69	2209018.96	-	-	Картометрический	1.00	-
21	359557.97	2209013.90	-	-	Картометрический	1.00	-
22	359517.42	2209050.34	-	-	Картометрический	1.00	-
23	359447.66	2208958.61	-	-	Картометрический	1.00	-
24	359387.23	2209004.13	-	-	Картометрический	1.00	-
25	359342.18	2208966.93	-	-	Картометрический	1.00	-
26	359241.70	2208885.28	-	-	Картометрический	1.00	-
27	359174.12	2208837.10	-	-	Картометрический	1.00	-
28	359161.23	2208850.98	-	-	Картометрический	1.00	-
29	359116.11	2208906.20	-	-	Картометрический	1.00	-
30	359088.77	2208937.55	-	-	Картометрический	1.00	-
31	358897.73	2208739.90	-	-	Картометрический	1.00	-
32	358932.94	2208738.49	-	-	Картометрический	1.00	-
33	358953.59	2208693.75	-	-	Картометрический	1.00	-
34	358947.74	2208662.23	-	-	Картометрический	1.00	-
35	358946.29	2208646.91	-	-	Картометрический	1.00	-

1	2	3	4	5	6	7	8
36	358909.69	2208613.73	-	-	Картометрический	1.00	-
37	358932.64	2208575.86	-	-	Картометрический	1.00	-
38	358912.47	2208494.40	-	-	Картометрический	1.00	-
39	358837.49	2208464.03	-	-	Картометрический	1.00	-
40	358848.00	2208421.27	-	-	Картометрический	1.00	-
41	358760.65	2208348.63	-	-	Картометрический	1.00	-
42	358732.63	2208385.59	-	-	Картометрический	1.00	-
43	358701.01	2208360.57	-	-	Картометрический	1.00	-
44	358753.34	2208260.88	-	-	Картометрический	1.00	-
45	358812.00	2208148.24	-	-	Картометрический	1.00	-
46	358602.80	2208035.54	-	-	Картометрический	1.00	-
47	358783.17	2208022.36	-	-	Картометрический	1.00	-
48	358895.74	2208001.46	-	-	Картометрический	1.00	-
49	358947.64	2207960.12	-	-	Картометрический	1.00	-
50	359057.37	2208101.64	-	-	Картометрический	1.00	-
51	359037.24	2208129.82	-	-	Картометрический	1.00	-
52	359053.67	2208145.96	-	-	Картометрический	1.00	-
53	359096.71	2208140.04	-	-	Картометрический	1.00	-
54	359114.73	2208137.03	-	-	Картометрический	1.00	-
55	359112.63	2208150.01	-	-	Картометрический	1.00	-
56	359115.77	2208186.07	-	-	Картометрический	1.00	-
57	359115.55	2208215.13	-	-	Картометрический	1.00	-
58	359114.07	2208256.41	-	-	Картометрический	1.00	-
59	359115.06	2208277.06	-	-	Картометрический	1.00	-
60	359109.97	2208291.93	-	-	Картометрический	1.00	-
61	359104.09	2208310.62	-	-	Картометрический	1.00	-
62	359104.76	2208322.09	-	-	Картометрический	1.00	-
63	359121.31	2208367.89	-	-	Картометрический	1.00	-
64	359141.36	2208411.27	-	-	Картометрический	1.00	-
65	359162.36	2208434.88	-	-	Картометрический	1.00	-
66	359183.64	2208452.70	-	-	Картометрический	1.00	-
67	359228.25	2208467.96	-	-	Картометрический	1.00	-
68	359264.56	2208468.63	-	-	Картометрический	1.00	-
69	359298.29	2208458.57	-	-	Картометрический	1.00	-
70	359326.21	2208456.88	-	-	Картометрический	1.00	-
71	359364.06	2208455.64	-	-	Картометрический	1.00	-
72	359392.00	2208451.66	-	-	Картометрический	1.00	-
73	359421.91	2208440.04	-	-	Картометрический	1.00	-
74	359454.89	2208427.30	-	-	Картометрический	1.00	-
75	359488.23	2208417.24	-	-	Картометрический	1.00	-
76	359520.76	2208413.29	-	-	Картометрический	1.00	-
77	359563.17	2208415.54	-	-	Картометрический	1.00	-
78	359582.31	2208412.63	-	-	Картометрический	1.00	-
79	359596.89	2208405.10	-	-	Картометрический	1.00	-
80	359608.04	2208397.16	-	-	Картометрический	1.00	-
81	359631.78	2208391.99	-	-	Картометрический	1.00	-
82	359678.09	2208385.86	-	-	Картометрический	1.00	-
83	359712.51	2208384.22	-	-	Картометрический	1.00	-
84	359731.66	2208379.40	-	-	Картометрический	1.00	-
85	359741.65	2208372.60	-	-	Картометрический	1.00	-
86	359771.12	2208368.62	-	-	Картометрический	1.00	-

1	2	3	4	5	6	7	8
87	359818.50	2208370.52	-	-	Картометрический	1.00	-
88	359873.51	2208375.16	-	-	Картометрический	1.00	-
89	359903.36	2208371.57	-	-	Картометрический	1.00	-
90	359919.09	2208363.67	-	-	Картометрический	1.00	-
1	359924.12	2208358.57	-	-	Картометрический	1.00	-
91	358873.84	2208749.11	-	-	Картометрический	1.00	-
92	358773.81	2208902.60	-	-	Картометрический	1.00	-
93	358498.84	2208467.34	-	-	Картометрический	1.00	-
94	358313.63	2208698.70	-	-	Картометрический	1.00	-
95	358220.67	2208613.48	-	-	Картометрический	1.00	-
96	358250.89	2208573.96	-	-	Картометрический	1.00	-
97	358121.31	2208419.49	-	-	Картометрический	1.00	-
98	358027.96	2208311.52	-	-	Картометрический	1.00	-
99	358005.11	2208325.08	-	-	Картометрический	1.00	-
100	357978.13	2208297.54	-	-	Картометрический	1.00	-
101	357928.99	2208236.14	-	-	Картометрический	1.00	-
102	357908.78	2208248.59	-	-	Картометрический	1.00	-
103	357823.39	2208342.30	-	-	Картометрический	1.00	-
104	357819.10	2208367.83	-	-	Картометрический	1.00	-
105	357760.47	2208460.38	-	-	Картометрический	1.00	-
106	357632.17	2208630.13	-	-	Картометрический	1.00	-
107	357593.43	2208670.12	-	-	Картометрический	1.00	-
108	357624.51	2208708.80	-	-	Картометрический	1.00	-
109	357606.05	2208732.84	-	-	Картометрический	1.00	-
110	357597.35	2208737.64	-	-	Картометрический	1.00	-
111	357561.67	2208702.11	-	-	Картометрический	1.00	-
112	357498.49	2208674.73	-	-	Картометрический	1.00	-
113	357370.84	2208651.67	-	-	Картометрический	1.00	-
114	357343.87	2208645.05	-	-	Картометрический	1.00	-
115	357219.88	2208702.77	-	-	Картометрический	1.00	-
116	357195.31	2208698.50	-	-	Картометрический	1.00	-
117	356873.84	2208348.21	-	-	Картометрический	1.00	-
118	356885.76	2208329.03	-	-	Картометрический	1.00	-
119	356882.11	2208317.77	-	-	Картометрический	1.00	-
120	356864.62	2208298.76	-	-	Картометрический	1.00	-
121	356840.61	2208277.88	-	-	Картометрический	1.00	-
122	356783.22	2208235.35	-	-	Картометрический	1.00	-
123	356746.71	2208204.93	-	-	Картометрический	1.00	-
124	356711.68	2208168.56	-	-	Картометрический	1.00	-
125	356664.94	2208117.41	-	-	Картометрический	1.00	-
126	356634.08	2208080.40	-	-	Картометрический	1.00	-
127	356616.64	2208055.94	-	-	Картометрический	1.00	-
128	356590.92	2208006.03	-	-	Картометрический	1.00	-
129	356570.41	2207960.06	-	-	Картометрический	1.00	-
130	356539.47	2207892.14	-	-	Картометрический	1.00	-
131	356515.79	2207830.84	-	-	Картометрический	1.00	-
132	356487.79	2207748.66	-	-	Картометрический	1.00	-
133	356473.81	2207726.48	-	-	Картометрический	1.00	-
134	356683.88	2207510.87	-	-	Картометрический	1.00	-
135	356766.66	2207398.96	-	-	Картометрический	1.00	-

1	2	3	4	5	6	7	8
136	356866.43	2207218.76	-	-	Картометрический	1.00	-
137	356947.41	2207138.93	-	-	Картометрический	1.00	-
138	357054.13	2207091.14	-	-	Картометрический	1.00	-
139	357227.72	2207044.38	-	-	Картометрический	1.00	-
140	357251.55	2207038.46	-	-	Картометрический	1.00	-
141	357414.33	2206997.91	-	-	Картометрический	1.00	-
142	357461.62	2206986.76	-	-	Картометрический	1.00	-
143	357468.17	2207013.91	-	-	Картометрический	1.00	-
144	357474.60	2207033.01	-	-	Картометрический	1.00	-
145	357479.93	2207042.24	-	-	Картометрический	1.00	-
146	357476.46	2207044.93	-	-	Картометрический	1.00	-
147	357494.10	2207068.00	-	-	Картометрический	1.00	-
148	357512.63	2207054.35	-	-	Картометрический	1.00	-
149	357538.60	2207035.16	-	-	Картометрический	1.00	-
150	357556.17	2207055.50	-	-	Картометрический	1.00	-
151	357564.41	2207049.73	-	-	Картометрический	1.00	-
152	357568.94	2207046.43	-	-	Картометрический	1.00	-
153	357578.96	2207036.16	-	-	Картометрический	1.00	-
154	357580.93	2207035.21	-	-	Картометрический	1.00	-
155	357608.89	2207024.73	-	-	Картометрический	1.00	-
156	357604.16	2207013.93	-	-	Картометрический	1.00	-
157	357609.25	2207012.04	-	-	Картометрический	1.00	-
158	357596.56	2206993.48	-	-	Картометрический	1.00	-
159	-	-	357600.63	2206990.23	Картометрический	1.00	-
160	-	-	357594.32	2206981.14	Картометрический	1.00	-
161	-	-	357590.35	2206973.99	Картометрический	1.00	-
162	-	-	357582.17	2206957.87	Картометрический	1.00	-
163	-	-	357580.75	2206954.26	Картометрический	1.00	-
164	-	-	357578.13	2206949.15	Картометрический	1.00	-
165	-	-	357576.20	2206949.79	Картометрический	1.00	-
166	357574.56	2206945.77	-	-	Картометрический	1.00	-
167	357604.47	2206927.12	-	-	Картометрический	1.00	-
168	357601.75	2206918.88	-	-	Картометрический	1.00	-
169	357646.64	2206892.09	-	-	Картометрический	1.00	-
170	357642.86	2206879.87	-	-	Картометрический	1.00	-
171	357639.73	2206870.59	-	-	Картометрический	1.00	-
172	357636.00	2206846.95	-	-	Картометрический	1.00	-
173	-	-	357610.69	2206846.52	Картометрический	1.00	-
174	-	-	357608.72	2206840.06	Картометрический	1.00	-
175	-	-	357589.34	2206840.62	Картометрический	1.00	-
176	-	-	357544.65	2206847.04	Картометрический	1.00	-
177	357528.72	2206732.99	-	-	Картометрический	1.00	-
178	357521.10	2206697.20	-	-	Картометрический	1.00	-
179	357482.65	2206578.25	-	-	Картометрический	1.00	-
180	357430.94	2206441.46	-	-	Картометрический	1.00	-
181	357444.25	2206439.46	-	-	Картометрический	1.00	-
182	357473.98	2206432.58	-	-	Картометрический	1.00	-
183	357503.81	2206422.00	-	-	Картометрический	1.00	-
184	357709.31	2206336.26	-	-	Картометрический	1.00	-
185	357739.39	2206325.61	-	-	Картометрический	1.00	-
186	357753.51	2206387.31	-	-	Картометрический	1.00	-

1	2	3	4	5	6	7	8
187	357823.59	2206529.63	-	-	Картометрический	1.00	-
188	357846.50	2206621.27	-	-	Картометрический	1.00	-
189	357857.01	2206936.46	-	-	Картометрический	1.00	-
190	357871.21	2206980.30	-	-	Картометрический	1.00	-
191	357905.53	2207037.98	-	-	Картометрический	1.00	-
192	357906.43	2207128.73	-	-	Картометрический	1.00	-
193	357842.81	2207183.36	-	-	Картометрический	1.00	-
194	357927.45	2207271.23	-	-	Картометрический	1.00	-
195	358014.42	2207411.93	-	-	Картометрический	1.00	-
196	358059.17	2207524.60	-	-	Картометрический	1.00	-
197	358076.42	2207551.91	-	-	Картометрический	1.00	-
198	358101.40	2207575.09	-	-	Картометрический	1.00	-
199	358128.89	2207644.45	-	-	Картометрический	1.00	-
200	358221.79	2207703.21	-	-	Картометрический	1.00	-
201	358359.98	2207853.26	-	-	Картометрический	1.00	-
202	358383.66	2207888.41	-	-	Картометрический	1.00	-
203	358402.02	2207955.87	-	-	Картометрический	1.00	-
204	358352.96	2208111.06	-	-	Картометрический	1.00	-
205	358371.16	2208160.45	-	-	Картометрический	1.00	-
206	358344.05	2208180.98	-	-	Картометрический	1.00	-
207	358398.67	2208285.57	-	-	Картометрический	1.00	-
208	358454.26	2208354.90	-	-	Картометрический	1.00	-
209	358664.59	2208541.43	-	-	Картометрический	1.00	-
210	358727.48	2208580.50	-	-	Картометрический	1.00	-
211	358794.63	2208667.24	-	-	Картометрический	1.00	-
91	358873.84	2208749.11	-	-	Картометрический	1.00	-
212	357620.65	2207874.77	-	-	Картометрический	1.00	-
213	357578.61	2207925.51	-	-	Картометрический	1.00	-
214	357451.76	2208117.06	-	-	Картометрический	1.00	-
215	357454.70	2208139.67	-	-	Картометрический	1.00	-
216	357483.90	2208186.60	-	-	Картометрический	1.00	-
217	357472.86	2208199.76	-	-	Картометрический	1.00	-
218	357404.30	2208190.08	-	-	Картометрический	1.00	-
219	357365.37	2208198.79	-	-	Картометрический	1.00	-
220	357233.87	2208042.50	-	-	Картометрический	1.00	-
221	357154.06	2207937.14	-	-	Картометрический	1.00	-
222	357142.82	2207907.30	-	-	Картометрический	1.00	-
223	357141.08	2207859.47	-	-	Картометрический	1.00	-
224	357113.39	2207798.26	-	-	Картометрический	1.00	-
225	357089.49	2207742.16	-	-	Картометрический	1.00	-
226	357064.89	2207687.38	-	-	Картометрический	1.00	-
227	357028.16	2207622.40	-	-	Картометрический	1.00	-
228	357013.44	2207554.22	-	-	Картометрический	1.00	-
229	357019.79	2207489.93	-	-	Картометрический	1.00	-
230	357026.98	2207478.02	-	-	Картометрический	1.00	-
231	357021.46	2207480.58	-	-	Картометрический	1.00	-
232	357016.35	2207479.75	-	-	Картометрический	1.00	-
233	357009.05	2207475.48	-	-	Картометрический	1.00	-
234	357007.91	2207466.81	-	-	Картометрический	1.00	-
235	357025.50	2207426.06	-	-	Картометрический	1.00	-

1	2	3	4	5	6	7	8
236	357038.51	2207399.52	-	-	Картометрический	1.00	-
237	357052.57	2207370.88	-	-	Картометрический	1.00	-
238	357068.18	2207353.44	-	-	Картометрический	1.00	-
239	357108.27	2207321.17	-	-	Картометрический	1.00	-
240	357132.48	2207306.07	-	-	Картометрический	1.00	-
241	357153.82	2207297.22	-	-	Картометрический	1.00	-
242	357189.74	2207289.67	-	-	Картометрический	1.00	-
243	357273.59	2207282.36	-	-	Картометрический	1.00	-
244	357348.71	2207272.89	-	-	Картометрический	1.00	-
245	357358.71	2207274.16	-	-	Картометрический	1.00	-
246	357366.20	2207278.77	-	-	Картометрический	1.00	-
247	357370.80	2207281.00	-	-	Картометрический	1.00	-
248	357393.65	2207272.36	-	-	Картометрический	1.00	-
249	357421.66	2207259.48	-	-	Картометрический	1.00	-
250	357507.55	2207237.09	-	-	Картометрический	1.00	-
251	357589.02	2207217.05	-	-	Картометрический	1.00	-
252	357629.63	2207209.24	-	-	Картометрический	1.00	-
253	357642.38	2207210.02	-	-	Картометрический	1.00	-
254	357651.23	2207213.41	-	-	Картометрический	1.00	-
255	357655.66	2207224.08	-	-	Картометрический	1.00	-
256	357654.62	2207231.11	-	-	Картометрический	1.00	-
257	357647.59	2207235.01	-	-	Картометрический	1.00	-
258	357609.85	2207241.00	-	-	Картометрический	1.00	-
259	357575.23	2207250.11	-	-	Картометрический	1.00	-
260	357523.43	2207264.95	-	-	Картометрический	1.00	-
261	357463.82	2207279.26	-	-	Картометрический	1.00	-
262	357415.15	2207290.19	-	-	Картометрический	1.00	-
263	357385.48	2207296.96	-	-	Картометрический	1.00	-
264	357346.17	2207298.52	-	-	Картометрический	1.00	-
265	357292.03	2207305.81	-	-	Картометрический	1.00	-
266	357257.58	2207310.41	-	-	Картометрический	1.00	-
267	357288.16	2207359.89	-	-	Картометрический	1.00	-
268	357302.33	2207381.89	-	-	Картометрический	1.00	-
269	357389.02	2207508.76	-	-	Картометрический	1.00	-
270	357461.38	2207615.21	-	-	Картометрический	1.00	-
271	357540.66	2207748.45	-	-	Картометрический	1.00	-
272	357552.95	2207765.43	-	-	Картометрический	1.00	-
273	357584.42	2207818.98	-	-	Картометрический	1.00	-
212	357620.65	2207874.77	-	-	Картометрический	1.00	-
274	357730.54	2206302.57	-	-	Картометрический	1.00	-
275	357701.51	2206317.48	-	-	Картометрический	1.00	-
276	357512.69	2206396.07	-	-	Картометрический	1.00	-
277	357476.37	2206409.95	-	-	Картометрический	1.00	-
278	357425.41	2206425.18	-	-	Картометрический	1.00	-
279	357401.40	2206346.06	-	-	Картометрический	1.00	-
280	357380.91	2206260.70	-	-	Картометрический	1.00	-
281	357372.03	2206226.76	-	-	Картометрический	1.00	-
282	357336.41	2206114.91	-	-	Картометрический	1.00	-
283	357307.77	2206037.58	-	-	Картометрический	1.00	-
284	357298.96	2206018.31	-	-	Картометрический	1.00	-

1	2	3	4	5	6	7	8
285	357295.95	2205992.39	-	-	Картометрический	1.00	-
286	357296.15	2205977.10	-	-	Картометрический	1.00	-
287	357293.79	2205966.72	-	-	Картометрический	1.00	-
288	357289.13	2205955.64	-	-	Картометрический	1.00	-
289	357268.55	2205909.51	-	-	Картометрический	1.00	-
290	357254.88	2205916.44	-	-	Картометрический	1.00	-
291	357275.63	2205961.62	-	-	Картометрический	1.00	-
292	357278.06	2205971.49	-	-	Картометрический	1.00	-
293	357281.67	2205985.52	-	-	Картометрический	1.00	-
294	357290.00	2206019.80	-	-	Картометрический	1.00	-
295	357293.97	2206031.98	-	-	Картометрический	1.00	-
296	357318.37	2206120.88	-	-	Картометрический	1.00	-
297	357353.82	2206232.21	-	-	Картометрический	1.00	-
298	357362.49	2206265.38	-	-	Картометрический	1.00	-
299	357381.28	2206322.35	-	-	Картометрический	1.00	-
300	357405.46	2206423.47	-	-	Картометрический	1.00	-
301	357370.47	2206425.75	-	-	Картометрический	1.00	-
302	357257.86	2206266.19	-	-	Картометрический	1.00	-
303	357229.84	2206232.93	-	-	Картометрический	1.00	-
304	357241.33	2206222.02	-	-	Картометрический	1.00	-
305	357214.36	2206181.78	-	-	Картометрический	1.00	-
306	357155.93	2206102.82	-	-	Картометрический	1.00	-
307	357120.78	2206054.13	-	-	Картометрический	1.00	-
308	357168.57	2206012.48	-	-	Картометрический	1.00	-
309	357084.52	2205864.21	-	-	Картометрический	1.00	-
310	357040.33	2205855.34	-	-	Картометрический	1.00	-
311	356976.23	2205908.74	-	-	Картометрический	1.00	-
312	356943.66	2205849.72	-	-	Картометрический	1.00	-
313	356897.62	2205787.05	-	-	Картометрический	1.00	-
314	356824.41	2205712.68	-	-	Картометрический	1.00	-
315	356724.90	2205653.33	-	-	Картометрический	1.00	-
316	356667.00	2205633.96	-	-	Картометрический	1.00	-
317	356516.21	2205583.52	-	-	Картометрический	1.00	-
318	356496.49	2205583.36	-	-	Картометрический	1.00	-
319	356438.00	2205560.43	-	-	Картометрический	1.00	-
320	356273.31	2205509.27	-	-	Картометрический	1.00	-
321	356178.03	2205487.64	-	-	Картометрический	1.00	-
322	356063.40	2205469.40	-	-	Картометрический	1.00	-
323	355980.54	2205478.28	-	-	Картометрический	1.00	-
324	355960.09	2205502.33	-	-	Картометрический	1.00	-
325	355769.43	2205524.94	-	-	Картометрический	1.00	-
326	355765.76	2205527.84	-	-	Картометрический	1.00	-
327	355594.61	2205538.22	-	-	Картометрический	1.00	-
328	355590.72	2205539.76	-	-	Картометрический	1.00	-
329	355460.83	2205546.39	-	-	Картометрический	1.00	-
330	355449.80	2205542.95	-	-	Картометрический	1.00	-
331	355410.02	2205543.98	-	-	Картометрический	1.00	-
332	355398.75	2205565.42	-	-	Картометрический	1.00	-
333	355376.64	2205569.79	-	-	Картометрический	1.00	-
334	355346.41	2205544.00	-	-	Картометрический	1.00	-
335	355177.57	2205549.42	-	-	Картометрический	1.00	-

1	2	3	4	5	6	7	8
336	355132.66	2205544.23	-	-	Картометрический	1.00	-
337	355130.94	2205521.48	-	-	Картометрический	1.00	-
338	355130.26	2205510.85	-	-	Картометрический	1.00	-
339	355122.22	2205424.27	-	-	Картометрический	1.00	-
340	355102.98	2205212.46	-	-	Картометрический	1.00	-
341	355120.25	2205157.26	-	-	Картометрический	1.00	-
342	355145.92	2205150.00	-	-	Картометрический	1.00	-
343	355186.59	2205162.10	-	-	Картометрический	1.00	-
344	355193.64	2205126.70	-	-	Картометрический	1.00	-
345	355209.55	2205124.22	-	-	Картометрический	1.00	-
346	355248.56	2205165.42	-	-	Картометрический	1.00	-
347	355268.48	2205191.11	-	-	Картометрический	1.00	-
348	355288.08	2205182.09	-	-	Картометрический	1.00	-
349	355391.10	2205198.01	-	-	Картометрический	1.00	-
350	355655.43	2205124.02	-	-	Картометрический	1.00	-
351	355816.35	2205060.36	-	-	Картометрический	1.00	-
352	355856.25	2205052.48	-	-	Картометрический	1.00	-
353	355950.95	2205058.12	-	-	Картометрический	1.00	-
354	356033.16	2205082.63	-	-	Картометрический	1.00	-
355	356098.96	2205107.04	-	-	Картометрический	1.00	-
356	356308.52	2205150.76	-	-	Картометрический	1.00	-
357	356479.57	2205153.41	-	-	Картометрический	1.00	-
358	356520.05	2205169.94	-	-	Картометрический	1.00	-
359	356620.76	2205176.08	-	-	Картометрический	1.00	-
360	356698.44	2205198.08	-	-	Картометрический	1.00	-
361	356703.07	2205218.90	-	-	Картометрический	1.00	-
362	356704.10	2205223.55	-	-	Картометрический	1.00	-
363	356735.00	2205245.35	-	-	Картометрический	1.00	-
364	356833.65	2205217.67	-	-	Картометрический	1.00	-
365	356880.01	2205225.58	-	-	Картометрический	1.00	-
366	356930.14	2205251.46	-	-	Картометрический	1.00	-
367	356945.78	2205291.35	-	-	Картометрический	1.00	-
368	356926.01	2205350.11	-	-	Картометрический	1.00	-
369	356990.88	2205432.59	-	-	Картометрический	1.00	-
370	357036.88	2205425.22	-	-	Картометрический	1.00	-
371	357156.38	2205565.75	-	-	Картометрический	1.00	-
372	357168.58	2205559.42	-	-	Картометрический	1.00	-
373	357195.58	2205581.61	-	-	Картометрический	1.00	-
374	357216.54	2205592.09	-	-	Картометрический	1.00	-
375	357231.38	2205593.12	-	-	Картометрический	1.00	-
376	357223.85	2205605.67	-	-	Картометрический	1.00	-
377	357225.42	2205617.59	-	-	Картометрический	1.00	-
378	357233.57	2205626.38	-	-	Картометрический	1.00	-
379	357250.20	2205634.85	-	-	Картометрический	1.00	-
380	357266.83	2205638.93	-	-	Картометрический	1.00	-
381	357285.97	2205636.42	-	-	Картометрический	1.00	-
382	357298.84	2205631.09	-	-	Картометрический	1.00	-
383	357306.37	2205621.05	-	-	Картометрический	1.00	-
384	357307.62	2205619.79	-	-	Картометрический	1.00	-
385	357311.41	2205626.61	-	-	Картометрический	1.00	-
386	357323.56	2205633.82	-	-	Картометрический	1.00	-

1	2	3	4	5	6	7	8
387	357337.00	2205639.64	-	-	Картометрический	1.00	-
388	357358.14	2205649.96	-	-	Картометрический	1.00	-
389	357379.25	2205663.71	-	-	Картометрический	1.00	-
390	357385.86	2205672.94	-	-	Картометрический	1.00	-
391	357392.09	2205683.13	-	-	Картометрический	1.00	-
392	357402.72	2205692.59	-	-	Картометрический	1.00	-
393	357410.50	2205701.24	-	-	Картометрический	1.00	-
394	357424.39	2205707.86	-	-	Картометрический	1.00	-
395	357446.62	2205710.59	-	-	Картометрический	1.00	-
396	357476.94	2205714.68	-	-	Картометрический	1.00	-
397	357505.18	2205719.64	-	-	Картометрический	1.00	-
398	357505.78	2205759.74	-	-	Картометрический	1.00	-
399	357552.66	2205793.25	-	-	Картометрический	1.00	-
400	357571.25	2205830.43	-	-	Картометрический	1.00	-
401	357573.77	2205853.29	-	-	Картометрический	1.00	-
402	357592.89	2205915.75	-	-	Картометрический	1.00	-
403	357619.48	2205973.57	-	-	Картометрический	1.00	-
404	357634.27	2206043.62	-	-	Картометрический	1.00	-
405	357658.02	2206134.32	-	-	Картометрический	1.00	-
406	357679.13	2206217.22	-	-	Картометрический	1.00	-
407	357683.40	2206244.15	-	-	Картометрический	1.00	-
408	357690.75	2206264.77	-	-	Картометрический	1.00	-
409	357707.60	2206258.04	-	-	Картометрический	1.00	-
410	357713.37	2206273.11	-	-	Картометрический	1.00	-
274	357730.54	2206302.57	-	-	Картометрический	1.00	-
411	354881.74	2205524.28	-	-	Картометрический	1.00	-
412	354831.35	2205527.87	-	-	Картометрический	1.00	-
413	354799.48	2205536.65	-	-	Картометрический	1.00	-
414	354740.79	2205556.16	-	-	Картометрический	1.00	-
415	354697.95	2205571.75	-	-	Картометрический	1.00	-
416	354587.47	2205614.66	-	-	Картометрический	1.00	-
417	354471.41	2205656.77	-	-	Картометрический	1.00	-
418	354442.70	2205670.59	-	-	Картометрический	1.00	-
419	354435.42	2205675.38	-	-	Картометрический	1.00	-
420	354421.39	2205684.62	-	-	Картометрический	1.00	-
421	354401.45	2205704.19	-	-	Картометрический	1.00	-
422	354377.03	2205746.59	-	-	Картометрический	1.00	-
423	354080.47	2205720.43	-	-	Картометрический	1.00	-
424	354090.90	2205659.34	-	-	Картометрический	1.00	-
425	354087.64	2205531.84	-	-	Картометрический	1.00	-
426	354045.14	2205492.43	-	-	Картометрический	1.00	-
427	354010.82	2205481.11	-	-	Картометрический	1.00	-
428	354180.40	2205455.03	-	-	Картометрический	1.00	-
429	354341.35	2205444.28	-	-	Картометрический	1.00	-
430	354380.45	2205465.80	-	-	Картометрический	1.00	-
431	354409.76	2205506.01	-	-	Картометрический	1.00	-
432	354524.23	2205490.33	-	-	Картометрический	1.00	-
433	354624.55	2205344.68	-	-	Картометрический	1.00	-
434	354660.33	2205321.54	-	-	Картометрический	1.00	-
435	354706.42	2205341.30	-	-	Картометрический	1.00	-

Приложение № 4
к приказу министерства
архитектуры и градостроительства
Воронежской области
от 15.07.2024 № 45-01-04/267

«ГРАФИЧЕСКОЕ ОПИСАНИЕ

местоположения границ

Общественно-деловая зона села Пески - ОД/1

(наименование объекта, местоположение границ которого описано
(далее - объект)

Раздел 1

Сведения об объекте

Сведения об объекте		
№ п/п	Характеристики объекта	Описание характеристик
1	2	3
1	Местоположение объекта	Воронежская область, Петропавловский муниципальный район, Песковское сельское поселение, село Пески
2	Площадь объекта ± величина погрешности определения площади ($P \pm \Delta P$)	-
3	Иные характеристики объекта	-

Раздел 2

Сведения о местоположении границ объекта					
1. Система координат: -					
2. Сведения о характерных точках границ объекта					
Обозначение характерных точек границ	Координаты, м		Метод определения координат характерной точки	Средняя квадратическая погрешность положения характерной точки (Mt), м	Описание обозначения точки на местности (при наличии)
	X	Y			
1	2	3	4	5	6
-	-	-	-	-	-
3. Сведения о характерных точках части (частей) границы объекта					
Обозначение характерных точек части границы	Координаты, м		Метод определения координат характерной точки	Средняя квадратическая погрешность положения характерной точки (Mt), м	Описание обозначения точки на местности (при наличии)
	X	Y			
1	2	3	4	5	6
Часть №					
-	-	-	-	-	-

Раздел 3

Сведения о местоположении измененных (уточненных) границ объекта							
1. Система координат: МСК - 36, зона 2							
2. Сведения о характерных точках границ объекта							
Обозначение характерных точек границ	Существующие координаты, м		Измененные (уточненные) координаты, м		Метод определения координат характерной точки	Средняя квадратическая погрешность положения характерной точки (Mt), м	Описание обозначения точки на местности (при наличии)
	X	Y	X	Y			
1	2	3	4	5	6	7	8
1	357430.94	2206441.46	-	-	Картометрический	1.00	-
2	357482.65	2206578.25	-	-	Картометрический	1.00	-
3	357521.10	2206697.20	-	-	Картометрический	1.00	-
4	357528.72	2206732.99	-	-	Картометрический	1.00	-
5	-	-	357544.65	2206847.04	Картометрический	1.00	-
6	-	-	357589.34	2206840.62	Картометрический	1.00	-
7	-	-	357608.72	2206840.06	Картометрический	1.00	-
8	-	-	357610.69	2206846.52	Картометрический	1.00	-
9	357636.00	2206846.95	-	-	Картометрический	1.00	-
10	357639.73	2206870.59	-	-	Картометрический	1.00	-
11	357642.86	2206879.87	-	-	Картометрический	1.00	-
12	357646.64	2206892.09	-	-	Картометрический	1.00	-
13	357601.75	2206918.88	-	-	Картометрический	1.00	-
14	357604.47	2206927.12	-	-	Картометрический	1.00	-
15	357574.56	2206945.77	-	-	Картометрический	1.00	-
16	-	-	357576.20	2206949.79	Картометрический	1.00	-
17	-	-	357578.13	2206949.15	Картометрический	1.00	-
18	-	-	357580.75	2206954.26	Картометрический	1.00	-
19	-	-	357582.17	2206957.87	Картометрический	1.00	-
20	-	-	357590.35	2206973.99	Картометрический	1.00	-
21	-	-	357594.32	2206981.14	Картометрический	1.00	-
22	-	-	357600.63	2206990.23	Картометрический	1.00	-
23	357596.56	2206993.48	-	-	Картометрический	1.00	-
24	357609.25	2207012.04	-	-	Картометрический	1.00	-
25	357604.16	2207013.93	-	-	Картометрический	1.00	-
26	357608.89	2207024.73	-	-	Картометрический	1.00	-
27	357580.93	2207035.21	-	-	Картометрический	1.00	-
28	357578.96	2207036.16	-	-	Картометрический	1.00	-
29	357568.94	2207046.43	-	-	Картометрический	1.00	-
30	357564.41	2207049.73	-	-	Картометрический	1.00	-
31	357556.17	2207055.50	-	-	Картометрический	1.00	-
32	357538.60	2207035.16	-	-	Картометрический	1.00	-
33	357512.63	2207054.35	-	-	Картометрический	1.00	-
34	357494.10	2207068.00	-	-	Картометрический	1.00	-
35	357476.46	2207044.93	-	-	Картометрический	1.00	-

1	2	3	4	5	6	7	8
36	357479.93	2207042.24	-	-	Картометрический	1.00	-
37	357474.60	2207033.01	-	-	Картометрический	1.00	-
38	357468.17	2207013.91	-	-	Картометрический	1.00	-
39	357461.62	2206986.76	-	-	Картометрический	1.00	-
40	357414.33	2206997.91	-	-	Картометрический	1.00	-
41	357251.55	2207038.46	-	-	Картометрический	1.00	-
42	357227.72	2207044.38	-	-	Картометрический	1.00	-
43	357216.88	2207030.06	-	-	Картометрический	1.00	-
44	357240.59	2207022.89	-	-	Картометрический	1.00	-
45	357395.51	2206971.49	-	-	Картометрический	1.00	-
46	357406.00	2206954.84	-	-	Картометрический	1.00	-
47	357418.67	2206933.84	-	-	Картометрический	1.00	-
48	357400.94	2206911.76	-	-	Картометрический	1.00	-
49	357379.94	2206888.23	-	-	Картометрический	1.00	-
50	357328.91	2206825.98	-	-	Картометрический	1.00	-
51	357324.75	2206807.37	-	-	Картометрический	1.00	-
52	357316.78	2206768.31	-	-	Картометрический	1.00	-
53	357371.24	2206681.68	-	-	Картометрический	1.00	-
54	357417.11	2206668.68	-	-	Картометрический	1.00	-
55	357403.85	2206606.86	-	-	Картометрический	1.00	-
56	357299.69	2206471.60	-	-	Картометрический	1.00	-
57	357270.44	2206440.60	-	-	Картометрический	1.00	-
58	357310.58	2206440.42	-	-	Картометрический	1.00	-
59	357329.83	2206441.43	-	-	Картометрический	1.00	-
60	357368.57	2206443.46	-	-	Картометрический	1.00	-
61	357399.75	2206443.06	-	-	Картометрический	1.00	-
1	357430.94	2206441.46	-	-	Картометрический	1.00	-
3. Сведения о характерных точках части (частей) границы объекта							
Часть №							
-	-	-	-	-	-	-	-

».