

**МИНИСТЕРСТВО
АРХИТЕКТУРЫ И ГРАДОСТРОИТЕЛЬСТВА
ВОРОНЕЖСКОЙ ОБЛАСТИ**

ПРИКАЗ

18.06.2024

№ 45-01-04/221

г. Воронеж

**О внесении изменений в правила землепользования и застройки
Берёзовского сельского поселения Острогожского муниципального
района Воронежской области**

В соответствии с Градостроительным кодексом Российской Федерации, Федеральным законом от 06.10.2003 № 131-ФЗ «Об общих принципах организации местного самоуправления в Российской Федерации», законами Воронежской области от 07.07.2006 № 61-ОЗ «О регулировании градостроительной деятельности в Воронежской области», от 20.12.2018 № 173-ОЗ «О перераспределении полномочий по утверждению правил землепользования и застройки между органами местного самоуправления поселений Воронежской области, городского округа город Нововоронеж, Борисоглебского городского округа и исполнительными органами государственной власти Воронежской области», постановлениями Правительства Воронежской области от 31.12.2014 № 1240 «Об утверждении Положения о министерстве архитектуры и градостроительства Воронежской области», от 19.10.2022 № 753 «Об определении случаев принятия решений по вопросам градостроительной деятельности без проведения общественных обсуждений или публичных слушаний», на основании приказа департамента архитектуры и градостроительства Воронежской области от 17.11.2022 № 45-01-04/1170 «О подготовке проектов о внесении изменений в правила землепользования и застройки поселений Верхнехавского, Грибановского,

Калачеевского, Ольховатского, Острогожского, Хохольского муниципальных районов Воронежской области», приказа министерства архитектуры и градостроительства Воронежской области от 22.04.2024 № 45-01-04/132 «О подготовке проекта о внесении изменений в правила землепользования и застройки Берёзовского сельского поселения Острогожского муниципального района Воронежской области», с учетом заключений о результатах публичных слушаний от 28.02.2023 № 1-2023, № 2-2023, от 31.05.2024 № 1-2024, № 2-2024

п р и к а з ы в а ю:

1. Внести в приказ департамента архитектуры и градостроительства Воронежской области от 28.01.2021 № 45-01-04/37 «Об утверждении правил землепользования и застройки Берёзовского сельского поселения Острогожского муниципального района Воронежской области» (в редакции приказа департамента архитектуры и градостроительства Воронежской области от 01.08.2022 № 45-01-04/797) следующие изменения:

1.1. В преамбуле приказа:

1.1.1. Слово «правительства» заменить словом «Правительства».

1.1.2. Слова «Положения о департаменте» заменить словами «Положения о министерстве».

1.2. Пункт 4 изложить в следующей редакции:

«4. Контроль исполнения настоящего приказа возложить на заместителя министра архитектуры и градостроительства Воронежской области – начальника отдела территориального планирования министерства архитектуры и градостроительства Воронежской области Беляеву С.М.».

1.3. В правилах землепользования и застройки Берёзовского сельского поселения Острогожского муниципального района Воронежской области (далее – Правила):

1.3.1. В части I Правил:

1.3.1.1. В пункте 1 раздела 1 и далее по тексту слово «департамента» в соответствующем падеже заменить словом «министерства» в соответствующем падеже.

1.3.1.2. В подпункте 1 пункта 7 раздела 2 слова «пунктом 6.1 статьи 26.3 Федерального закона от 06.10.1999 № 184-ФЗ «Об общих принципах организации законодательных (представительных) и исполнительных органов государственной власти субъектов Российской Федерации» заменить словами «частью 3 статьи 6 Федерального закона от 21.12.2021 № 414-ФЗ «Об общих принципах организации публичной власти в субъектах Российской Федерации».

1.3.1.3. Пункт 8 раздела 2 изложить в следующей редакции:

«8. Полномочия Уполномоченного органа по вопросам землепользования и застройки»

Полномочия Уполномоченного органа по вопросам землепользования и застройки включают:

- 1) принятие решения о подготовке проекта Правил, принятие решения о подготовке проекта о внесении изменений в Правила и подготовка таких документов;
- 2) утверждение Правил, утверждение изменений в Правила;
- 3) утверждение состава и порядка деятельности комиссии по подготовке проекта Правил землепользования и застройки по вопросам, указанным в статьях 31, 33 ГрК РФ.».

1.3.1.4. В подпункте 1 пункта 9 раздела 2 слова «указанных в пункте 8» заменить словами «указанных в подпунктах 1-2 пункта 8».

1.3.1.5. В подпункте 1 пункта 11 раздела 3 слова «в Комиссию» заменить словами «, которое рассматривается в порядке, определенном статьей 39 ГрК РФ».

1.3.2. В пункте 17 части II Правил:

1.3.2.1. В подпункте 1 карту градостроительного зонирования территории Берёзовского сельского поселения Острогожского муниципального района Воронежской области изложить в редакции согласно приложению № 1 настоящему приказу.

1.3.2.2. В подпункте 2 карту градостроительного зонирования с отображением зон с особыми условиями использования территории

Берёзовского сельского поселения Острогожского муниципального района Воронежской области изложить в редакции согласно приложению № 2 к настоящему приказу.

1.3.2.3. После подпункта 2 дополнить подпунктом 2.1 следующего содержания:

«2.1. Острогожский муниципальный район Воронежской области, согласно постановлению Правительства Воронежской области от 07.09.2022 № 606 «Об утверждении Перечня муниципальных образований Воронежской области, на территориях которых проходили боевые действия в период Великой Отечественной войны 1941 - 1945 годов и могут находиться непогребенные останки погибших при защите Отечества в период Великой Отечественной войны 1941 - 1945 годов», является территорией, на которой проходили боевые действия в период Великой Отечественной войны 1941 - 1945 годов и могут находиться непогребенные останки погибших при защите Отечества в период Великой Отечественной войны 1941 - 1945 годов.

В связи с этим, на территории Берёзовского сельского поселения Острогожского муниципального района Воронежской области необходимо обеспечивать соблюдение требований Закона Российской Федерации от 14.01.1993 № 4292-1 «Об увековечении памяти погибших при защите Отечества» и Закона Воронежской области от 29.04.2016 № 45-ОЗ «Об отдельных мерах по поддержке проведения поисковой работы на территории Воронежской области»».

1.3.3. В пункте 18 части II Правил:

1.3.3.1. Таблицу подпункта 1 после строки двенадцатой дополнить строкой следующего содержания:

«

| | |
|------------------------------------|-----|
| Зона иного специального назначения | СН2 |
|------------------------------------|-----|

».

1.3.3.2. Таблицу подпункта 2 после строки семнадцатой дополнить строкой следующего содержания:

«

| | |
|--|-----|
| Зона иного специального назначения за границами населенных пунктов | СН2 |
|--|-----|

».

1.3.4. В пункте 21 части III Правил:

1.3.4.1. Дополнить таблицу подпункта 1 после строки 3 строкой 3¹ следующего содержания:

«

| | | | |
|----------------|-------|---|--------------------------|
| 3 ¹ | 2.7.2 | Размещение гаражей для собственных нужд | не подлежат установлению |
|----------------|-------|---|--------------------------|

».

1.3.4.2. Дополнить таблицу подпункта 2 после строки 29 строкой 29¹ следующего содержания:

«

| | | | |
|-----------------|-------|---|--------------------------|
| 29 ¹ | 2.7.2 | Размещение гаражей для собственных нужд | не подлежат установлению |
|-----------------|-------|---|--------------------------|

».

1.3.4.3. После подпункта 6 дополнить подпунктом 7 следующего содержания:

«7. Градостроительный регламент территориальной зоны СН2

| № п/п | Код ВРИ | Наименование ВРИ | Предельные (минимальные и (или) максимальные) размеры земельных участков, в том числе их площадь, м ² | | Максимальный процент застройки в границах земельного участка | Предельное количество этажей или предельная высота зданий, строений, сооружений | Минимальные отступы от границ земельных участков в целях определения мест допустимого размещения зданий, строений, сооружений, за пределами которых запрещено строительство зданий, строений, сооружений |
|--|---------|-----------------------------|--|-----|--|---|--|
| | | | min | max | | | |
| ОСНОВНЫЕ ВИДЫ РАЗРЕШЕННОГО ИСПОЛЬЗОВАНИЯ ЗЕМЕЛЬНЫХ УЧАСТКОВ И ОБЪЕКТОВ КАПИТАЛЬНОГО СТРОИТЕЛЬСТВА | | | | | | | |
| 1 | 3.1.1 | Предоставление коммунальных | не подлежит установлению | | | | |

| № п/п | Код ВРИ | Наименование ВРИ | Предельные (минимальные и (или) максимальные) размеры земельных участков, в том числе их площадь, м ² | | Максимальный процент застройки в границах земельного участка | Предельное количество этажей или предельная высота зданий, строений, сооружений | Минимальные отступы от границ земельных участков в целях определения мест допустимого размещения зданий, строений, сооружений, за пределами которых запрещено строительство зданий, строений, сооружений |
|--|---------|---|--|-----|--|---|--|
| | | | min | max | | | |
| | | услуг | | | | | |
| 2 | 3.9.2 | Проведение научных исследований | не подлежит установлению | | | | |
| 3 | 3.9.3 | Проведение научных испытаний | не подлежит установлению | | | | |
| 4 | 4.9.2 | Стоянка транспортных средств | не подлежит установлению | | | | |
| 5 | 5.1.3 | Площадки для занятий спортом | не подлежит установлению | | | | |
| 6 | 6.8 | Связь | не подлежит установлению | | | | |
| 7 | 6.9.1 | Складские площадки | не подлежит установлению | | | | |
| 8 | 7.2.1 | Размещение автомобильных дорог | не подлежит установлению | | | | |
| 9 | 8.0 | Обеспечение обороны и безопасности | не подлежат установлению | | | | |
| 10 | 8.1 | Обеспечение вооруженных сил | не подлежат установлению | | | | |
| 11 | 8.3 | Обеспечение внутреннего правопорядка | не подлежат установлению | | | | |
| 12 | 12.0 | Земельные участки (территории) общего пользования | не подлежат установлению | | | | |
| 13 | 12.0.1 | Улично-дорожная сеть | не подлежит установлению | | | | |
| 14 | 12.0.2 | Благоустройство территории | не подлежат установлению | | | | |
| 15 | 12.2 | Специальная деятельность | не подлежат установлению | | | | |
| 16 | 12.3 | Запас | | | | | |
| УСЛОВНО РАЗРЕШЕННЫЕ ВИДЫ ИСПОЛЬЗОВАНИЯ ЗЕМЕЛЬНЫХ УЧАСТКОВ И ОБЪЕКТОВ КАПИТАЛЬНОГО СТРОИТЕЛЬСТВА | | | | | | | |

| № п/п | Код ВРИ | Наименование ВРИ | Предельные (минимальные и (или) максимальные) размеры земельных участков, в том числе их площадь, м ² | | Максимальный процент застройки в границах земельного участка | Предельное количество этажей или предельная высота зданий, строений, сооружений | Минимальные отступы от границ земельных участков в целях определения мест допустимого размещения зданий, строений, сооружений, за пределами которых запрещено строительство зданий, строений, сооружений |
|-------|--------------------|------------------|--|-----|--|---|--|
| | | | min | max | | | |
| 17 | Не устанавливаются | | | | | | |

».

1.3.5. Таблицу пункта 22 части III Правил после строки 7 дополнить строкой 8 следующего содержания:

«

| | | |
|---|--|---|
| 8 | Охранная зона линий и сооружений связи | Постановление Правительства Российской Федерации от 09.06.1995 № 578 «Об утверждении Правил охраны линий и сооружений связи Российской Федерации» |
|---|--|---|

».

1.3.6. После описания местоположения границ зоны сельскохозяйственного производства за границами населенных пунктов – СХ2 приложения № 3 к Правилам дополнить графическим описанием местоположения границ зоны иного специального назначения за границами населенных пунктов – СН2 согласно приложению № 3 к настоящему приказу.

2. Контроль исполнения настоящего приказа возложить на заместителя министра архитектуры и градостроительства Воронежской области – начальника отдела территориального планирования министерства архитектуры и градостроительства Воронежской области Беляеву С.М.

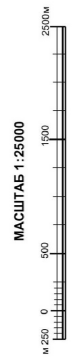
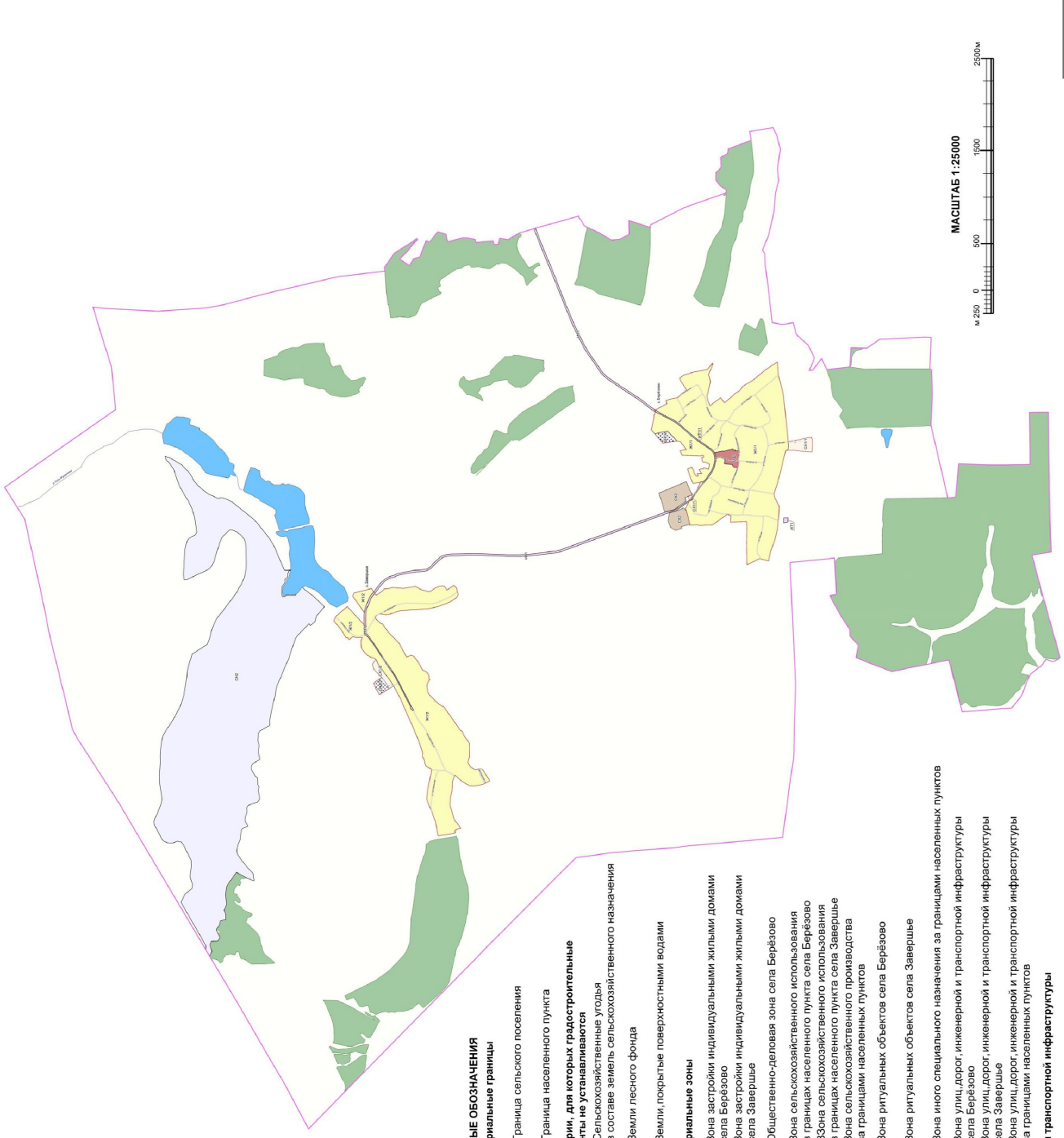
Министр архитектуры
и градостроительства
Воронежской области



А.А. Еренков

ПРАВИЛА ЗЕМЛЕПОЛЬЗОВАНИЯ И ЗАСТРОЙКИ

Карта градостроительного зонирования территории Берёзовского сельского поселения Острогского муниципального района Воронежской области



УСЛОВНЫЕ ОБОЗНАЧЕНИЯ

- Территориальные границы**
- Граница сельского поселения
 - Граница населенного пункта
- Территории, для которых градостроительные регламенты не устанавливаются**
- Сельскохозяйственные угодья в составе земель сельскохозяйственного назначения
 - Земли лесного фонда
 - Земли, покрытые поверхностными водами
- Территориальные зоны**
- Ж1/1: Зона застройки индивидуальными жилыми домами села Берёзово
 - Ж1/2: Зона застройки индивидуальными жилыми домами села Завершье
 - Ж2/1: Общественно-деловая зона села Берёзово
 - СХ1/1: Зона сельскохозяйственного использования в границах населенного пункта села Берёзово
 - СХ1/2: Зона сельскохозяйственного использования в границах населенного пункта села Завершье
 - СХ2: Зона сельскохозяйственного производства за границами населенных пунктов
 - CH1: Зона ритуальных объектов села Берёзово
 - CH2: Зона ритуальных объектов села Завершье
 - CH3: Зона иного специального назначения за границами населенных пунктов
 - ИТ1/1: Зона улиц, дорог, инженерной и транспортной инфраструктуры села Берёзово
 - ИТ1/2: Зона улиц, дорог, инженерной и транспортной инфраструктуры села Завершье
 - ИТ1: Зона улиц, дорог, инженерной и транспортной инфраструктуры за границами населенных пунктов
- Объекты транспортной инфраструктуры**
- Улично-дорожная сеть населенного пункта



ПРАВИЛА ЗЕМЛЕПОЛЬЗОВАНИЯ И ЗАСТРОЙКИ

Карта градостроительного зонирования с отображением зон с особыми условиями использования территории
Берёзовского сельского поселения Острогожского муниципального района Воронежской области



УСЛОВНЫЕ ОБОЗНАЧЕНИЯ

- Территории, для которых градостроительные регламенты не устанавливаются
- Сельскохозяйственные угодья в составе земель сельскохозяйственного назначения
 - Земли лесного фонда
 - Земли, покрытые поверхностными водами

Территориальные границы

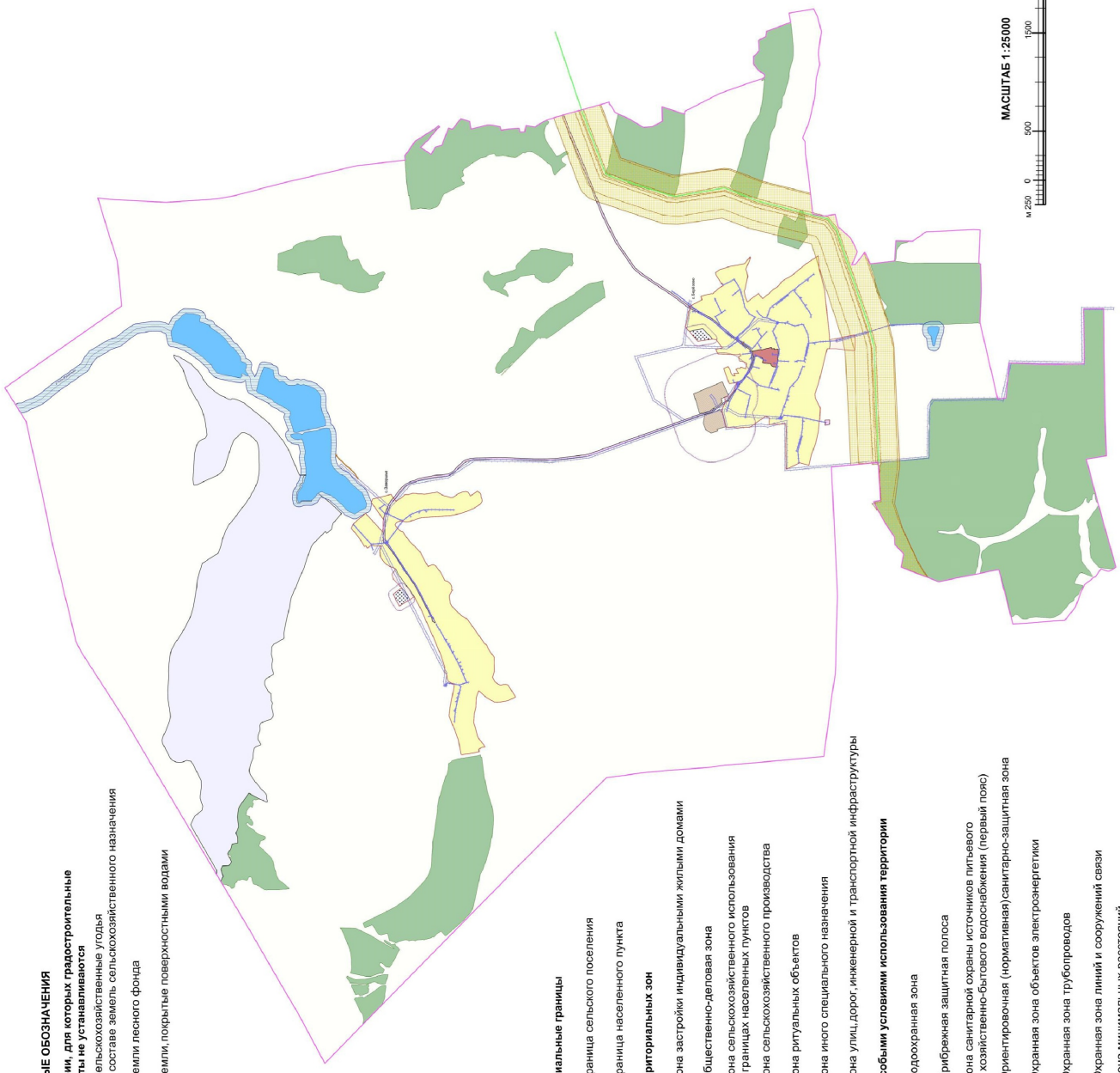
- Граница сельского поселения
- Граница населенного пункта

Виды территориальных зон

- Зона застройки индивидуальными жилыми домами
- Общественно-деловая зона
- Зона сельскохозяйственного использования в границах населенных пунктов
- Зона сельскохозяйственного производства
- Зона ритуальных объектов
- Зона иного специального назначения
- Зона улиц, дорог, инженерной и транспортной инфраструктуры

Зоны с особыми условиями использования территории

- Водоохранная зона
- Прибрежная защитная полоса
- Зона санитарной охраны источников питьевого и хозяйственно-бытового водоснабжения (первый пояс)
- Ориентировочная (нормативная)/санитарно-защитная зона
- Охранная зона объектов электроэнергетики
- Охранная зона трубопроводов
- Охранная зона линий и сооружений связи
- Зона минимальных расстояний до магистральных или промышленных трубопроводов



Приложение № 3
к приказу министерства
архитектуры и градостроительства
Воронежской области
от 18.06.2024 № 45-01-04/221

«ГРАФИЧЕСКОЕ ОПИСАНИЕ

местоположения границ

Зона иного специального назначения за границами населенных пунктов – СН2

(наименование объекта, местоположение границ которого описано (далее - объект)

Раздел I

| Сведения об объекте | | |
|---------------------|---|---|
| № п/п | Характеристики объекта | Описание характеристик |
| 1 | 2 | 3 |
| 1 | Местоположение объекта | Воронежская область, Острогожский муниципальный район, Берёзовское сельское поселение |
| 2 | Площадь объекта ± величина погрешности определения площади ($P \pm \Delta P$) | - |
| 3 | Иные характеристики объекта | - |

Раздел 2

| Сведения о местоположении границ объекта | | | | | |
|---|---------------|------------|---|---|---|
| 1. Система координат: МСК - 36, зона 1 | | | | | |
| 2. Сведения о характерных точках границ объекта | | | | | |
| Обозначение характерных точек границ | Координаты, м | | Метод определения координат характерной точки | Средняя квадратическая погрешность положения характерной точки (Mt), м | Описание обозначения точки на местности (при наличии) |
| | X | Y | | | |
| 1 | 2 | 3 | 4 | 5 | 6 |
| 1 | 438620.73 | 1274549.48 | Картометрический | 1.00 | - |
| 2 | 438664.58 | 1274624.19 | Картометрический | 1.00 | - |
| 3 | 438660.36 | 1274641.41 | Картометрический | 1.00 | - |
| 4 | 438660.10 | 1274659.71 | Картометрический | 1.00 | - |
| 5 | 438927.87 | 1275127.86 | Картометрический | 1.00 | - |
| 6 | 438911.40 | 1275167.23 | Картометрический | 1.00 | - |
| 7 | 438881.83 | 1275219.09 | Картометрический | 1.00 | - |
| 8 | 438811.31 | 1275277.56 | Картометрический | 1.00 | - |
| 9 | 438800.89 | 1275319.55 | Картометрический | 1.00 | - |
| 10 | 438817.14 | 1275359.98 | Картометрический | 1.00 | - |
| 11 | 438829.91 | 1275397.72 | Картометрический | 1.00 | - |
| 12 | 438829.22 | 1275426.31 | Картометрический | 1.00 | - |
| 13 | 438816.57 | 1275515.88 | Картометрический | 1.00 | - |
| 14 | 438817.80 | 1275579.57 | Картометрический | 1.00 | - |
| 15 | 438867.52 | 1275676.76 | Картометрический | 1.00 | - |
| 16 | 438901.69 | 1275746.61 | Картометрический | 1.00 | - |
| 17 | 438925.89 | 1275778.98 | Картометрический | 1.00 | - |
| 18 | 438968.43 | 1275786.29 | Картометрический | 1.00 | - |
| 19 | 439004.32 | 1275771.63 | Картометрический | 1.00 | - |
| 20 | 439044.23 | 1275768.71 | Картометрический | 1.00 | - |
| 21 | 439059.42 | 1275768.85 | Картометрический | 1.00 | - |
| 22 | 439079.80 | 1275772.36 | Картометрический | 1.00 | - |
| 23 | 439094.56 | 1275777.35 | Картометрический | 1.00 | - |
| 24 | 439111.90 | 1275785.49 | Картометрический | 1.00 | - |
| 25 | 439122.47 | 1275792.46 | Картометрический | 1.00 | - |
| 26 | 439128.66 | 1275798.70 | Картометрический | 1.00 | - |
| 27 | 439145.72 | 1275829.25 | Картометрический | 1.00 | - |
| 28 | 439170.31 | 1275878.45 | Картометрический | 1.00 | - |
| 29 | 439183.28 | 1275900.76 | Картометрический | 1.00 | - |
| 30 | 439198.34 | 1275929.17 | Картометрический | 1.00 | - |
| 31 | 439211.88 | 1275957.20 | Картометрический | 1.00 | - |
| 32 | 439217.41 | 1275973.03 | Картометрический | 1.00 | - |
| 33 | 439218.56 | 1275983.13 | Картометрический | 1.00 | - |
| 34 | 439217.99 | 1275997.44 | Картометрический | 1.00 | - |
| 35 | 439215.48 | 1276015.29 | Картометрический | 1.00 | - |

| | | | | | |
|----|-----------|------------|------------------|------|---|
| 36 | 439207.88 | 1276033.47 | Картометрический | 1.00 | - |
| 37 | 439184.81 | 1276084.39 | Картометрический | 1.00 | - |
| 38 | 439142.63 | 1276188.50 | Картометрический | 1.00 | - |
| 39 | 439137.46 | 1276206.04 | Картометрический | 1.00 | - |
| 40 | 439133.78 | 1276232.70 | Картометрический | 1.00 | - |
| 41 | 439136.63 | 1276270.80 | Картометрический | 1.00 | - |
| 42 | 439143.52 | 1276315.96 | Картометрический | 1.00 | - |
| 43 | 439151.89 | 1276361.15 | Картометрический | 1.00 | - |
| 44 | 439160.62 | 1276422.22 | Картометрический | 1.00 | - |
| 45 | 439161.27 | 1276509.12 | Картометрический | 1.00 | - |
| 46 | 439154.88 | 1276574.05 | Картометрический | 1.00 | - |
| 47 | 439151.64 | 1276649.18 | Картометрический | 1.00 | - |
| 48 | 439152.67 | 1276703.49 | Картометрический | 1.00 | - |
| 49 | 439147.26 | 1276785.14 | Картометрический | 1.00 | - |
| 50 | 439133.91 | 1276881.24 | Картометрический | 1.00 | - |
| 51 | 439122.66 | 1276923.19 | Картометрический | 1.00 | - |
| 52 | 439086.43 | 1276989.36 | Картометрический | 1.00 | - |
| 53 | 439016.65 | 1277091.76 | Картометрический | 1.00 | - |
| 54 | 438934.85 | 1277243.18 | Картометрический | 1.00 | - |
| 55 | 438900.91 | 1277351.48 | Картометрический | 1.00 | - |
| 56 | 438877.07 | 1277473.52 | Картометрический | 1.00 | - |
| 57 | 438866.21 | 1277562.00 | Картометрический | 1.00 | - |
| 58 | 438858.39 | 1277637.32 | Картометрический | 1.00 | - |
| 59 | 438841.99 | 1277700.25 | Картометрический | 1.00 | - |
| 60 | 438814.54 | 1277779.44 | Картометрический | 1.00 | - |
| 61 | 438807.46 | 1277804.74 | Картометрический | 1.00 | - |
| 62 | 438645.46 | 1277910.21 | Картометрический | 1.00 | - |
| 63 | 438615.78 | 1277987.05 | Картометрический | 1.00 | - |
| 64 | 438597.27 | 1278068.71 | Картометрический | 1.00 | - |
| 65 | 438567.10 | 1278143.53 | Картометрический | 1.00 | - |
| 66 | 438530.07 | 1278205.91 | Картометрический | 1.00 | - |
| 67 | 438479.35 | 1278263.99 | Картометрический | 1.00 | - |
| 68 | 438446.39 | 1278312.43 | Картометрический | 1.00 | - |
| 69 | 438365.75 | 1278415.65 | Картометрический | 1.00 | - |
| 70 | 438325.17 | 1278473.73 | Картометрический | 1.00 | - |
| 71 | 438303.47 | 1278516.52 | Картометрический | 1.00 | - |
| 72 | 438279.27 | 1278553.36 | Картометрический | 1.00 | - |
| 73 | 438264.82 | 1278586.83 | Картометрический | 1.00 | - |
| 74 | 438247.57 | 1278631.21 | Картометрический | 1.00 | - |
| 75 | 438238.95 | 1278658.60 | Картометрический | 1.00 | - |
| 76 | 438233.62 | 1278690.56 | Картометрический | 1.00 | - |
| 77 | 438226.01 | 1278723.53 | Картометрический | 1.00 | - |
| 78 | 438223.73 | 1278772.73 | Картометрический | 1.00 | - |
| 79 | 438223.22 | 1278815.59 | Картометрический | 1.00 | - |
| 80 | 438226.52 | 1278866.56 | Картометрический | 1.00 | - |
| 81 | 438227.03 | 1278911.45 | Картометрический | 1.00 | - |
| 82 | 438227.79 | 1278951.52 | Картометрический | 1.00 | - |
| 83 | 438233.37 | 1278988.80 | Картометрический | 1.00 | - |
| 84 | 438238.70 | 1279017.96 | Картометрический | 1.00 | - |

| | | | | | |
|-----|-----------|------------|------------------|------|---|
| 85 | 438246.81 | 1279041.54 | Картометрический | 1.00 | - |
| 86 | 438263.30 | 1279065.89 | Картометрический | 1.00 | - |
| 87 | 438287.64 | 1279091.25 | Картометрический | 1.00 | - |
| 88 | 438304.13 | 1279102.41 | Картометрический | 1.00 | - |
| 89 | 438327.97 | 1279119.91 | Картометрический | 1.00 | - |
| 90 | 438354.86 | 1279133.60 | Картометрический | 1.00 | - |
| 91 | 438379.71 | 1279144.00 | Картометрический | 1.00 | - |
| 92 | 438404.82 | 1279140.71 | Картометрический | 1.00 | - |
| 93 | 438422.33 | 1279124.48 | Картометрический | 1.00 | - |
| 94 | 438450.98 | 1279100.38 | Картометрический | 1.00 | - |
| 95 | 438486.50 | 1279061.08 | Картометрический | 1.00 | - |
| 96 | 438514.39 | 1278997.68 | Картометрический | 1.00 | - |
| 97 | 438538.24 | 1278919.06 | Картометрический | 1.00 | - |
| 98 | 438559.79 | 1278846.27 | Картометрический | 1.00 | - |
| 99 | 438574.25 | 1278803.92 | Картометрический | 1.00 | - |
| 100 | 438595.05 | 1278760.05 | Картометрический | 1.00 | - |
| 101 | 438609.75 | 1278740.27 | Картометрический | 1.00 | - |
| 102 | 438633.09 | 1278718.46 | Картометрический | 1.00 | - |
| 103 | 438667.58 | 1278699.44 | Картометрический | 1.00 | - |
| 104 | 438754.82 | 1278658.10 | Картометрический | 1.00 | - |
| 105 | 438795.14 | 1278639.33 | Картометрический | 1.00 | - |
| 106 | 438862.35 | 1278609.15 | Картометрический | 1.00 | - |
| 107 | 438889.23 | 1278603.06 | Картометрический | 1.00 | - |
| 108 | 438896.84 | 1278610.16 | Картометрический | 1.00 | - |
| 109 | 438902.42 | 1278663.17 | Картометрический | 1.00 | - |
| 110 | 438886.37 | 1278930.52 | Картометрический | 1.00 | - |
| 111 | 438865.64 | 1279015.60 | Картометрический | 1.00 | - |
| 112 | 438857.80 | 1279033.92 | Картометрический | 1.00 | - |
| 113 | 438838.56 | 1279055.29 | Картометрический | 1.00 | - |
| 114 | 438811.38 | 1279069.18 | Картометрический | 1.00 | - |
| 115 | 438781.45 | 1279085.16 | Картометрический | 1.00 | - |
| 116 | 438758.89 | 1279116.10 | Картометрический | 1.00 | - |
| 117 | 438768.78 | 1279181.53 | Картометрический | 1.00 | - |
| 118 | 438783.24 | 1279277.65 | Картометрический | 1.00 | - |
| 119 | 438810.88 | 1279373.00 | Картометрический | 1.00 | - |
| 120 | 438850.19 | 1279455.68 | Картометрический | 1.00 | - |
| 121 | 438892.80 | 1279522.62 | Картометрический | 1.00 | - |
| 122 | 438939.72 | 1279605.04 | Картометрический | 1.00 | - |
| 123 | 438958.49 | 1279651.95 | Картометрический | 1.00 | - |
| 124 | 438986.64 | 1279725.50 | Картометрический | 1.00 | - |
| 125 | 439006.53 | 1279796.54 | Картометрический | 1.00 | - |
| 126 | 439043.57 | 1279846.68 | Картометрический | 1.00 | - |
| 127 | 439096.95 | 1279912.40 | Картометрический | 1.00 | - |
| 128 | 439100.61 | 1279936.99 | Картометрический | 1.00 | - |
| 129 | 439065.78 | 1279923.52 | Картометрический | 1.00 | - |
| 130 | 439051.14 | 1279920.90 | Картометрический | 1.00 | - |
| 131 | 438993.64 | 1279888.49 | Картометрический | 1.00 | - |
| 132 | 438920.46 | 1279842.49 | Картометрический | 1.00 | - |
| 133 | 438843.09 | 1279762.51 | Картометрический | 1.00 | - |

| | | | | | |
|-----|-----------|------------|------------------|------|---|
| 134 | 438813.29 | 1279717.03 | Картометрический | 1.00 | - |
| 135 | 438790.49 | 1279672.86 | Картометрический | 1.00 | - |
| 136 | 438757.91 | 1279632.62 | Картометрический | 1.00 | - |
| 137 | 438711.35 | 1279588.95 | Картометрический | 1.00 | - |
| 138 | 438629.80 | 1279526.23 | Картометрический | 1.00 | - |
| 139 | 438571.25 | 1279500.61 | Картометрический | 1.00 | - |
| 140 | 438538.31 | 1279483.88 | Картометрический | 1.00 | - |
| 141 | 438517.93 | 1279479.70 | Картометрический | 1.00 | - |
| 142 | 438502.77 | 1279490.15 | Картометрический | 1.00 | - |
| 143 | 438474.02 | 1279486.49 | Картометрический | 1.00 | - |
| 144 | 438419.87 | 1279464.76 | Картометрический | 1.00 | - |
| 145 | 438378.99 | 1279443.53 | Картометрический | 1.00 | - |
| 146 | 438313.33 | 1279391.16 | Картометрический | 1.00 | - |
| 147 | 438177.37 | 1279284.35 | Картометрический | 1.00 | - |
| 148 | 438131.78 | 1279244.25 | Картометрический | 1.00 | - |
| 149 | 438106.24 | 1279215.17 | Картометрический | 1.00 | - |
| 150 | 438046.89 | 1279139.30 | Картометрический | 1.00 | - |
| 151 | 438006.40 | 1279091.35 | Картометрический | 1.00 | - |
| 152 | 437976.14 | 1279050.08 | Картометрический | 1.00 | - |
| 153 | 437932.12 | 1278981.68 | Картометрический | 1.00 | - |
| 154 | 437916.40 | 1278949.45 | Картометрический | 1.00 | - |
| 155 | 437824.82 | 1278730.92 | Картометрический | 1.00 | - |
| 156 | 437812.63 | 1278710.17 | Картометрический | 1.00 | - |
| 157 | 437801.23 | 1278706.09 | Картометрический | 1.00 | - |
| 158 | 437758.60 | 1278709.58 | Картометрический | 1.00 | - |
| 159 | 437749.79 | 1278709.52 | Картометрический | 1.00 | - |
| 160 | 437744.72 | 1278715.06 | Картометрический | 1.00 | - |
| 161 | 437741.12 | 1278712.78 | Картометрический | 1.00 | - |
| 162 | 437748.13 | 1278705.26 | Картометрический | 1.00 | - |
| 163 | 437758.68 | 1278705.35 | Картометрический | 1.00 | - |
| 164 | 437771.01 | 1278699.00 | Картометрический | 1.00 | - |
| 165 | 437768.03 | 1278687.56 | Картометрический | 1.00 | - |
| 166 | 437777.64 | 1278679.82 | Картометрический | 1.00 | - |
| 167 | 437781.60 | 1278631.17 | Картометрический | 1.00 | - |
| 168 | 437808.13 | 1278607.48 | Картометрический | 1.00 | - |
| 169 | 437806.08 | 1278580.38 | Картометрический | 1.00 | - |
| 170 | 437804.73 | 1278580.00 | Картометрический | 1.00 | - |
| 171 | 437807.73 | 1278575.52 | Картометрический | 1.00 | - |
| 172 | 437838.21 | 1278534.73 | Картометрический | 1.00 | - |
| 173 | 437845.82 | 1278494.99 | Картометрический | 1.00 | - |
| 174 | 437842.43 | 1278436.53 | Картометрический | 1.00 | - |
| 175 | 437830.87 | 1278420.02 | Картометрический | 1.00 | - |
| 176 | 437812.18 | 1278421.75 | Картометрический | 1.00 | - |
| 177 | 437790.56 | 1278438.82 | Картометрический | 1.00 | - |
| 178 | 437690.46 | 1278439.18 | Картометрический | 1.00 | - |
| 179 | 437677.83 | 1278479.34 | Картометрический | 1.00 | - |
| 180 | 437638.93 | 1278535.57 | Картометрический | 1.00 | - |
| 181 | 437630.76 | 1278530.13 | Картометрический | 1.00 | - |
| 182 | 437575.90 | 1278484.55 | Картометрический | 1.00 | - |

| | | | | | |
|-----|-----------|------------|------------------|------|---|
| 183 | 437501.16 | 1278429.00 | Картометрический | 1.00 | - |
| 184 | 437382.54 | 1278313.95 | Картометрический | 1.00 | - |
| 185 | 437467.74 | 1278214.55 | Картометрический | 1.00 | - |
| 186 | 437486.15 | 1278150.64 | Картометрический | 1.00 | - |
| 187 | 437506.96 | 1278136.40 | Картометрический | 1.00 | - |
| 188 | 437532.95 | 1278111.47 | Картометрический | 1.00 | - |
| 189 | 437546.28 | 1278132.48 | Картометрический | 1.00 | - |
| 190 | 437672.34 | 1278005.20 | Картометрический | 1.00 | - |
| 191 | 437695.42 | 1277969.79 | Картометрический | 1.00 | - |
| 192 | 437716.92 | 1277908.93 | Картометрический | 1.00 | - |
| 193 | 437753.43 | 1277797.61 | Картометрический | 1.00 | - |
| 194 | 437760.67 | 1277774.63 | Картометрический | 1.00 | - |
| 195 | 437773.07 | 1277742.80 | Картометрический | 1.00 | - |
| 196 | 437812.46 | 1277650.73 | Картометрический | 1.00 | - |
| 197 | 437856.00 | 1277548.65 | Картометрический | 1.00 | - |
| 198 | 437896.40 | 1277456.82 | Картометрический | 1.00 | - |
| 199 | 437904.95 | 1277426.40 | Картометрический | 1.00 | - |
| 200 | 437915.76 | 1277356.16 | Картометрический | 1.00 | - |
| 201 | 437933.18 | 1277272.49 | Картометрический | 1.00 | - |
| 202 | 437948.16 | 1277209.42 | Картометрический | 1.00 | - |
| 203 | 437959.20 | 1277161.18 | Картометрический | 1.00 | - |
| 204 | 437966.19 | 1277128.17 | Картометрический | 1.00 | - |
| 205 | 437972.93 | 1277092.35 | Картометрический | 1.00 | - |
| 206 | 437969.87 | 1277041.78 | Картометрический | 1.00 | - |
| 207 | 437979.71 | 1277031.35 | Картометрический | 1.00 | - |
| 208 | 438077.93 | 1276973.50 | Картометрический | 1.00 | - |
| 209 | 438097.49 | 1276948.65 | Картометрический | 1.00 | - |
| 210 | 438101.79 | 1276870.08 | Картометрический | 1.00 | - |
| 211 | 438086.02 | 1276818.89 | Картометрический | 1.00 | - |
| 212 | 438095.32 | 1276770.12 | Картометрический | 1.00 | - |
| 213 | 438092.67 | 1276723.64 | Картометрический | 1.00 | - |
| 214 | 438080.67 | 1276688.05 | Картометрический | 1.00 | - |
| 215 | 438077.78 | 1276667.26 | Картометрический | 1.00 | - |
| 216 | 438077.92 | 1276666.51 | Картометрический | 1.00 | - |
| 217 | 438149.89 | 1276627.05 | Картометрический | 1.00 | - |
| 218 | 438169.58 | 1276601.80 | Картометрический | 1.00 | - |
| 219 | 438170.64 | 1276569.06 | Картометрический | 1.00 | - |
| 220 | 438166.78 | 1276559.67 | Картометрический | 1.00 | - |
| 221 | 438162.15 | 1276548.42 | Картометрический | 1.00 | - |
| 222 | 438157.12 | 1276536.16 | Картометрический | 1.00 | - |
| 223 | 438131.94 | 1276497.19 | Картометрический | 1.00 | - |
| 224 | 438114.77 | 1276474.12 | Картометрический | 1.00 | - |
| 225 | 438106.00 | 1276471.65 | Картометрический | 1.00 | - |
| 226 | 438105.05 | 1276462.68 | Картометрический | 1.00 | - |
| 227 | 438102.38 | 1276437.51 | Картометрический | 1.00 | - |
| 228 | 438101.05 | 1276419.58 | Картометрический | 1.00 | - |
| 229 | 438102.39 | 1276398.80 | Картометрический | 1.00 | - |
| 230 | 438088.28 | 1276372.76 | Картометрический | 1.00 | - |
| 231 | 438094.03 | 1276349.24 | Картометрический | 1.00 | - |

| | | | | | |
|-----|-----------|------------|------------------|------|---|
| 232 | 438097.86 | 1276324.61 | Картометрический | 1.00 | - |
| 233 | 438086.45 | 1276290.62 | Картометрический | 1.00 | - |
| 234 | 438080.65 | 1276255.86 | Картометрический | 1.00 | - |
| 235 | 438081.12 | 1276247.55 | Картометрический | 1.00 | - |
| 236 | 438085.09 | 1276236.00 | Картометрический | 1.00 | - |
| 237 | 438091.74 | 1276225.87 | Картометрический | 1.00 | - |
| 238 | 438105.63 | 1276211.12 | Картометрический | 1.00 | - |
| 239 | 438124.16 | 1276202.26 | Картометрический | 1.00 | - |
| 240 | 438149.41 | 1276192.85 | Картометрический | 1.00 | - |
| 241 | 438189.89 | 1276179.40 | Картометрический | 1.00 | - |
| 242 | 438209.41 | 1276167.04 | Картометрический | 1.00 | - |
| 243 | 438219.14 | 1276142.93 | Картометрический | 1.00 | - |
| 244 | 438215.69 | 1276118.09 | Картометрический | 1.00 | - |
| 245 | 438214.79 | 1276100.14 | Картометрический | 1.00 | - |
| 246 | 438239.13 | 1276037.24 | Картометрический | 1.00 | - |
| 247 | 438239.51 | 1276001.21 | Картометрический | 1.00 | - |
| 248 | 438213.01 | 1275963.64 | Картометрический | 1.00 | - |
| 249 | 438206.67 | 1275957.01 | Картометрический | 1.00 | - |
| 250 | 438206.10 | 1275952.25 | Картометрический | 1.00 | - |
| 251 | 438207.77 | 1275948.32 | Картометрический | 1.00 | - |
| 252 | 438254.70 | 1275928.42 | Картометрический | 1.00 | - |
| 253 | 438273.87 | 1275911.89 | Картометрический | 1.00 | - |
| 254 | 438284.45 | 1275863.32 | Картометрический | 1.00 | - |
| 255 | 438287.01 | 1275836.07 | Картометрический | 1.00 | - |
| 256 | 438287.20 | 1275814.34 | Картометрический | 1.00 | - |
| 257 | 438295.21 | 1275790.50 | Картометрический | 1.00 | - |
| 258 | 438307.98 | 1275765.33 | Картометрический | 1.00 | - |
| 259 | 438319.24 | 1275730.05 | Картометрический | 1.00 | - |
| 260 | 438327.44 | 1275686.00 | Картометрический | 1.00 | - |
| 261 | 438320.58 | 1275648.25 | Картометрический | 1.00 | - |
| 262 | 438279.96 | 1275585.13 | Картометрический | 1.00 | - |
| 263 | 438214.38 | 1275504.46 | Картометрический | 1.00 | - |
| 264 | 438152.98 | 1275439.22 | Картометрический | 1.00 | - |
| 265 | 438147.09 | 1275422.66 | Картометрический | 1.00 | - |
| 266 | 438146.80 | 1275394.81 | Картометрический | 1.00 | - |
| 267 | 438141.28 | 1275375.36 | Картометрический | 1.00 | - |
| 268 | 438138.61 | 1275365.83 | Картометрический | 1.00 | - |
| 269 | 438150.62 | 1275362.01 | Картометрический | 1.00 | - |
| 270 | 438236.44 | 1275399.55 | Картометрический | 1.00 | - |
| 271 | 438329.90 | 1275452.04 | Картометрический | 1.00 | - |
| 272 | 438404.59 | 1275350.69 | Картометрический | 1.00 | - |
| 273 | 438437.38 | 1275297.52 | Картометрический | 1.00 | - |
| 274 | 438449.54 | 1275208.63 | Картометрический | 1.00 | - |
| 275 | 438437.38 | 1275108.86 | Картометрический | 1.00 | - |
| 276 | 438462.13 | 1275043.20 | Картометрический | 1.00 | - |
| 277 | 438447.74 | 1275000.05 | Картометрический | 1.00 | - |
| 278 | 438445.94 | 1274942.50 | Картометрический | 1.00 | - |
| 279 | 438503.49 | 1274929.92 | Картометрический | 1.00 | - |
| 280 | 438517.87 | 1274879.57 | Картометрический | 1.00 | - |

| | | | | | |
|-----|-----------|------------|------------------|------|---|
| 281 | 438548.44 | 1274834.61 | Картометрический | 1.00 | - |
| 282 | 438525.06 | 1274778.87 | Картометрический | 1.00 | - |
| 283 | 438508.88 | 1274750.10 | Картометрический | 1.00 | - |
| 284 | 438534.06 | 1274710.54 | Картометрический | 1.00 | - |
| 285 | 438600.59 | 1274706.94 | Картометрический | 1.00 | - |
| 286 | 438616.77 | 1274669.18 | Картометрический | 1.00 | - |
| 287 | 438605.98 | 1274633.22 | Картометрический | 1.00 | - |
| 288 | 438595.19 | 1274599.05 | Картометрический | 1.00 | - |
| 1 | 438620.73 | 1274549.48 | Картометрический | 1.00 | - |

3. Сведения о характерных точках части (частей) границы объекта

| Обозначение характерных точек части границы | Координаты, м | | Метод определения координат характерной точки | Средняя квадратическая погрешность положения характерной точки (Mt), м | Описание обозначения точки на местности (при наличии) |
|--|---------------|---|---|---|---|
| | X | Y | | | |
| 1 | 2 | 3 | 4 | 5 | 6 |
| Часть № | | | | | |
| - | - | - | - | - | - |

Раздел 3

| Сведения о местоположении измененных (уточненных) границ объекта | | | | | | | |
|--|-------------------------------|---|---|---|---|---|--|
| 1. Система координат: - | | | | | | | |
| 2. Сведения о характерных точках границ объекта | | | | | | | |
| Обозначение характерных точек границ | Существующие координаты, м | | Измененные (уточненные) координаты, м | | Метод определения координат характерной точки | Средняя квадратическая погрешность положения характерной точки (Mt), м | Описание обозначения точки на местности (при наличии) |
| | X | Y | X | Y | | | |
| 1 | 2 | 3 | 4 | 5 | 6 | 7 | 8 |
| - | - | - | - | - | - | - | - |
| 3. Сведения о характерных точках части (частей) границы объекта | | | | | | | |
| Часть № | | | | | | | |
| - | - | - | - | - | - | - | - |

».