



Правовое управление правительства
Воронежской области

ЗАРЕГИСТРИРОВАНО

« 10 » 04 2024 г.

Регистрационный номер № 408

**Управление по охране объектов культурного наследия
Воронежской области**

П Р И К А З

04 апреля 2024 г.

№ 71-01-07/179

Воронеж

**О включении выявленного объекта культурного наследия в единый
государственный реестр объектов культурного наследия (памятников
истории и культуры) народов Российской Федерации в качестве
объекта культурного наследия регионального значения
«Земская больница»**

В соответствии со статьями 3.1, 5.1, 9.2, 18 Федерального закона от 25.06.2002 № 73-ФЗ «Об объектах культурного наследия (памятниках истории и культуры) народов Российской Федерации», пунктом 3.1.6 Положения об управлении по охране объектов культурного наследия Воронежской области, утвержденного постановлением Правительства Воронежской области от 13.04.2015 № 275, на основании акта, составленного по результатам государственной историко-культурной экспертизы,

п р и к а з ы в а ю:

1. Включить в единый государственный реестр объектов культурного наследия (памятников истории и культуры) народов Российской Федерации (далее - реестр) в качестве объекта культурного наследия регионального значения памятник «Земская больница», кон. XIX в., расположенный по адресу: Воронежская область, Борисоглебский городской округ, г. Борисоглебск, ул. Свободы, д. 184, стр. 2.

2. Утвердить границы территории объекта культурного наследия регионального значения «Земская больница», расположенного по адресу: Воронежская область, Борисоглебский городской округ, г. Борисоглебск,

ул. Свободы, д. 184, стр. 2, согласно приложению к настоящему приказу.

3. Начальнику отдела государственной охраны управления (Шевченко) обеспечить:

3.1. Направление в Министерство культуры Российской Федерации заявления о регистрации в реестре объекта культурного наследия регионального значения «Земская больница» в срок, не превышающий одного месяца со дня вступления в силу настоящего приказа.

3.2. Направление в орган регистрации прав копии приказа, а также сведений, содержащих графическое описание местоположения границ территории объекта культурного наследия «Земская больница», с перечнем координат характерных точек этих границ в системе координат, установленной для ведения Единого государственного реестра недвижимости, в срок, не превышающий пяти рабочих дней со дня вступления в силу настоящего приказа.

3.3. Уведомление лиц, являющихся собственниками или иными законными владельцами объекта, указанного в пункте 1 настоящего приказа, о включении объекта культурного наследия в реестр в срок, не превышающий трех рабочих дней со дня вступления в силу настоящего приказа.

4. Исключить из Перечня выявленных объектов культурного наследия Воронежской области объект «Земская больница» (Воронежская область, Борисоглебский район, г. Борисоглебск, ул. Свободы, 184).

5. Контроль за исполнением настоящего приказа оставляю за собой.

Руководитель управления










Н.А. Гарашкин

УТВЕРЖДЕНЫ
приказом управления по охране
объектов культурного наследия
Воронежской области
от 04.04.2024 № 71-01-07/179

**Границы территории объекта культурного наследия
регионального значения «Земская больница», расположенного по
адресу: Воронежская область, Борисоглебский городской округ,
г. Борисоглебск, ул. Свободы, д. 184, стр. 2**

**1. Графическое описание местоположения границ территории
объекта культурного наследия**



-  - границы земельного участка, установленные в соответствии с федеральным законодательством, включенные в ЕГРН
-  - границы территории объекта культурного наследия
- 1 - характерные точки границ территории объекта культурного наследия
- :90 - кадастровый номер земельного участка
- 36:04:0102024 - номер кадастрового квартала
-  - территория объекта культурного наследия
-  - объект культурного наследия
-  - хозяйственные постройки, не имеющие историко-культурной ценности
-  - пристройки, не имеющие историко-культурной ценности
-  - ценные объекты историко-градостроительной среды

2. Координаты характерных точек границ объекта культурного наследия

Номер характерной точки	Координаты характерных точек в местной системе координат Система координат МСК-36 (S= 4107.522 кв. м)	
	X	Y
1	480537.63	2291357.46
2	480539.26	2291382.38
3	480542.72	2291382.17
4	480545.62	2291445.58
5	480519.31	2291447.32
6	480503.26	2291448.00
7	480499.43	2291448.13
8	480496.31	2291440.36
9	480493.49	2291414.28
10	480498.26	2291407.68
11	480493.83	2291361.65
1	480537.63	2291357.46