



**МИНИСТЕРСТВО  
АРХИТЕКТУРЫ И ГРАДОСТРОИТЕЛЬСТВА  
ВОРОНЕЖСКОЙ ОБЛАСТИ**

Правовое управление правительства  
Воронежской области  
**ЗАРЕГИСТРИРОВАНО**  
"27" 11 2023  
Регистрационный номер № 1526

**ПРИКАЗ**

20.11.2023

№ 45-01-04/1160

г. Воронеж

**О внесении изменений в правила землепользования и застройки  
Есиповского сельского поселения Терновского  
муниципального района Воронежской области**

В соответствии с Градостроительным кодексом Российской Федерации, Федеральным законом от 06.10.2003 № 131-ФЗ «Об общих принципах организации местного самоуправления в Российской Федерации», законами Воронежской области от 07.07.2006 № 61-ОЗ «О регулировании градостроительной деятельности в Воронежской области», от 20.12.2018 № 173-ОЗ «О перераспределении полномочий по утверждению правил землепользования и застройки между органами местного самоуправления поселений Воронежской области, городского округа город Нововоронеж, Борисоглебского городского округа и исполнительными органами государственной власти Воронежской области», постановлением Правительства Воронежской области от 31.12.2014 № 1240 «Об утверждении Положения о министерстве архитектуры и градостроительства Воронежской области», на основании приказа департамента архитектуры и градостроительства Воронежской области от 07.03.2023 № 45-01-04/146 «О подготовке проектов о внесении изменений в правила землепользования и застройки поселений Аннинского, Бобровского, Грибановского, Калачеевского, Новоусманского, Новохопёрского, Петропавловского,

Таловского, Терновского, Богучарского, Бутурлиновского, Верхнемамонского, Верхнехавского, Кантемировского, Каширского, Нижнедевицкого, Ольховатского, Павловского, Рамонского, Репьёвского, Россошанского, Семилукского, Хохольского, Лискинского, Острогожского, Панинского, Поворинского, Подгоренского, Эртильского муниципальных районов Воронежской области» (в редакции приказов департамента архитектуры и градостроительства Воронежской области от 23.06.2023 № 45-01-04/568, от 25.09.2023 № 45-01-04/950), с учетом заключений о результатах публичных слушаний от 18.09.2023 № 1, № 2, № 3

п р и к а з ы в а ю:

1. Внести в приказ департамента архитектуры и градостроительства Воронежской области от 30.07.2021 № 45-01-04/885 «Об утверждении правил землепользования и застройки Есиповского сельского поселения Терновского муниципального района Воронежской области» (в редакции приказа департамента архитектуры и градостроительства Воронежской области от 31.03.2023 № 45-01-04/224) следующие изменения:

1.1. В преамбуле приказа:

1.1.1. Слово «правительства» заменить словом «Правительства».

1.1.2. Слова «Положения о департаменте» заменить словами «Положения о министерстве».

1.2. В правилах землепользования и застройки Есиповского сельского поселения Терновского муниципального района Воронежской области (далее – Правила):

1.2.1. В пункте 1 раздела 1 части I и далее по тексту слово «департамента» в соответствующем падеже заменить словом «министерства» в соответствующем падеже.

1.2.2. В пункте 17 части II Правил:

1.2.2.1. В подпункте 1 карту градостроительного зонирования территории Есиповского сельского поселения Терновского муниципального

района Воронежской области изложить в редакции согласно приложению № 1 к настоящему приказу.

1.2.2.2. В подпункте 2 карту градостроительного зонирования с отображением зон с особыми условиями использования территории Есиповского сельского поселения Терновского муниципального района Воронежской области изложить в редакции согласно приложению № 2 к настоящему приказу.

1.2.3. В приложении № 1 к Правилам:

1.2.3.1. Описание местоположения границ зоны застройки индивидуальными жилыми домами посёлка Есипово - Ж1/1 изложить в редакции согласно приложению № 3 к настоящему приказу.

1.2.3.2. Описание местоположения границ зоны улиц, дорог, инженерной и транспортной инфраструктуры посёлка Есипово - ИТ1/1 изложить в редакции согласно приложению № 4 к настоящему приказу.

1.2.3.3. Описание местоположения границ зоны сельскохозяйственного использования в границах населенного пункта посёлка Есипово - СХ1/1 изложить в редакции согласно приложению № 5 к настоящему приказу.


1.2.3.4. Описание местоположения границ зоны ритуальных объектов посёлка Есипово - СН1/1 изложить в редакции согласно приложению № 6 к настоящему приказу.

1.2.4. Описание местоположения границ зоны садоводства и огородничества деревни Дмитриевка - СО1/2 приложения № 2 к Правилам изложить в редакции согласно приложению № 7 к настоящему приказу.

1.2.5. Описание местоположения границ зоны железнодорожного транспорта за границами населенных пунктов - ИТ2 приложения № 5 к Правилам изложить в редакции согласно приложению № 8 к настоящему приказу.

2. Контроль исполнения настоящего приказа возложить на заместителя министра архитектуры и градостроительства Воронежской области – начальника отдела территориального планирования Беляеву С.М.

Министр архитектуры  
и градостроительства  
Воронежской области

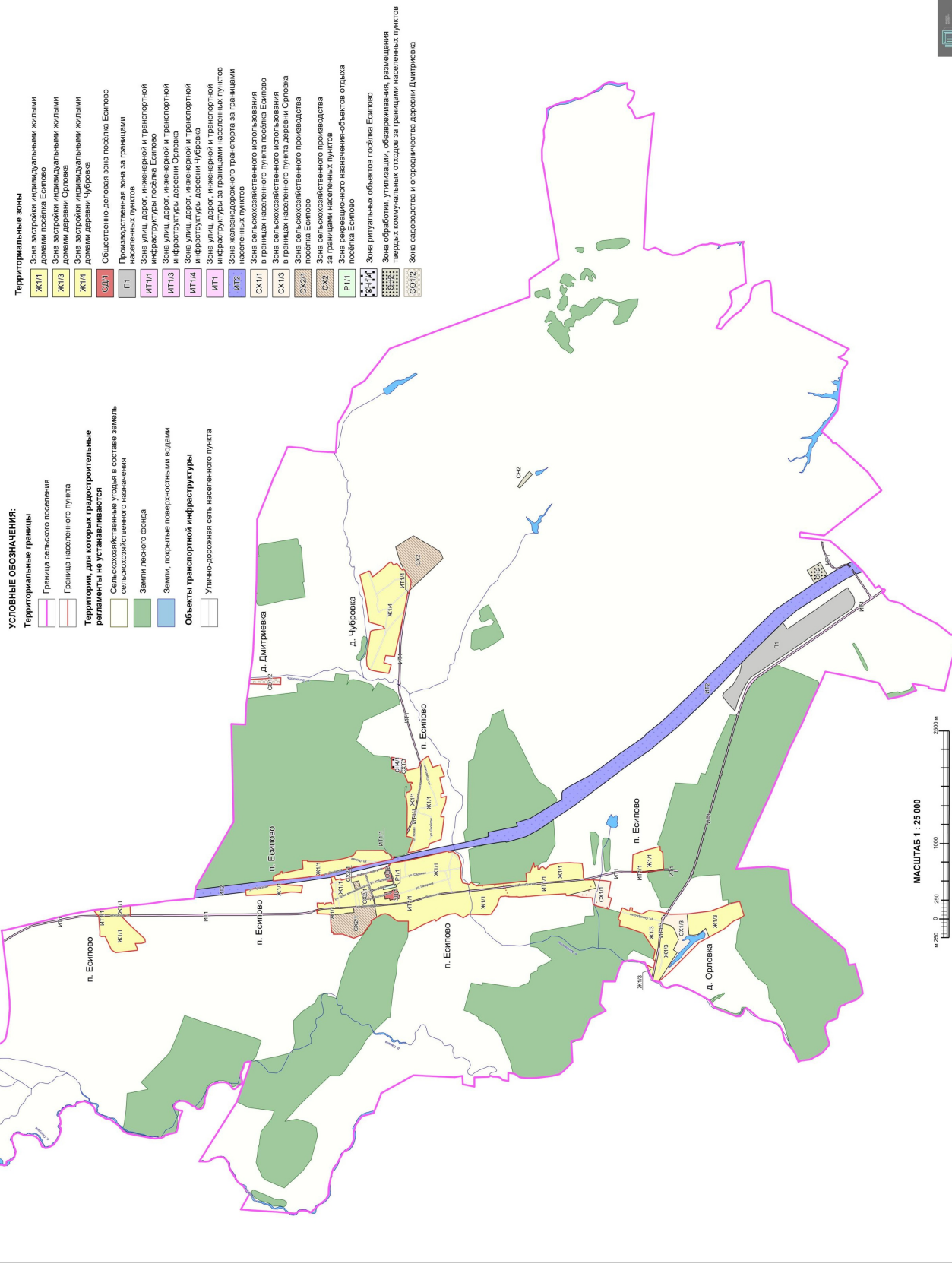
A handwritten signature in black ink, consisting of several loops and a long, sweeping stroke extending upwards and to the right.

А.А. Еренков



# ПРАВИЛА ЗЕМЛЕПОЛЬЗОВАНИЯ И ЗАСТРОЙКИ

## Карта градостроительного зонирования территории Есиповского сельского поселения Терновского муниципального района Воронежской области



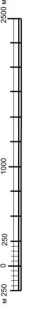
### УСЛОВНЫЕ ОБОЗНАЧЕНИЯ:

- Территориальные границы**
- Граница сельского поселения
  - Граница населенного пункта
- Территории, для которых градостроительные регламенты не устанавливаются**
- Сельскохозяйственные угодья в составе земель сельскохозяйственного назначения
  - Земли лесного фонда
  - Земли, покрытые поверхностными водами
- Объекты транспортной инфраструктуры**
- Улично-дорожная сеть населенного пункта

### Территориальные зоны

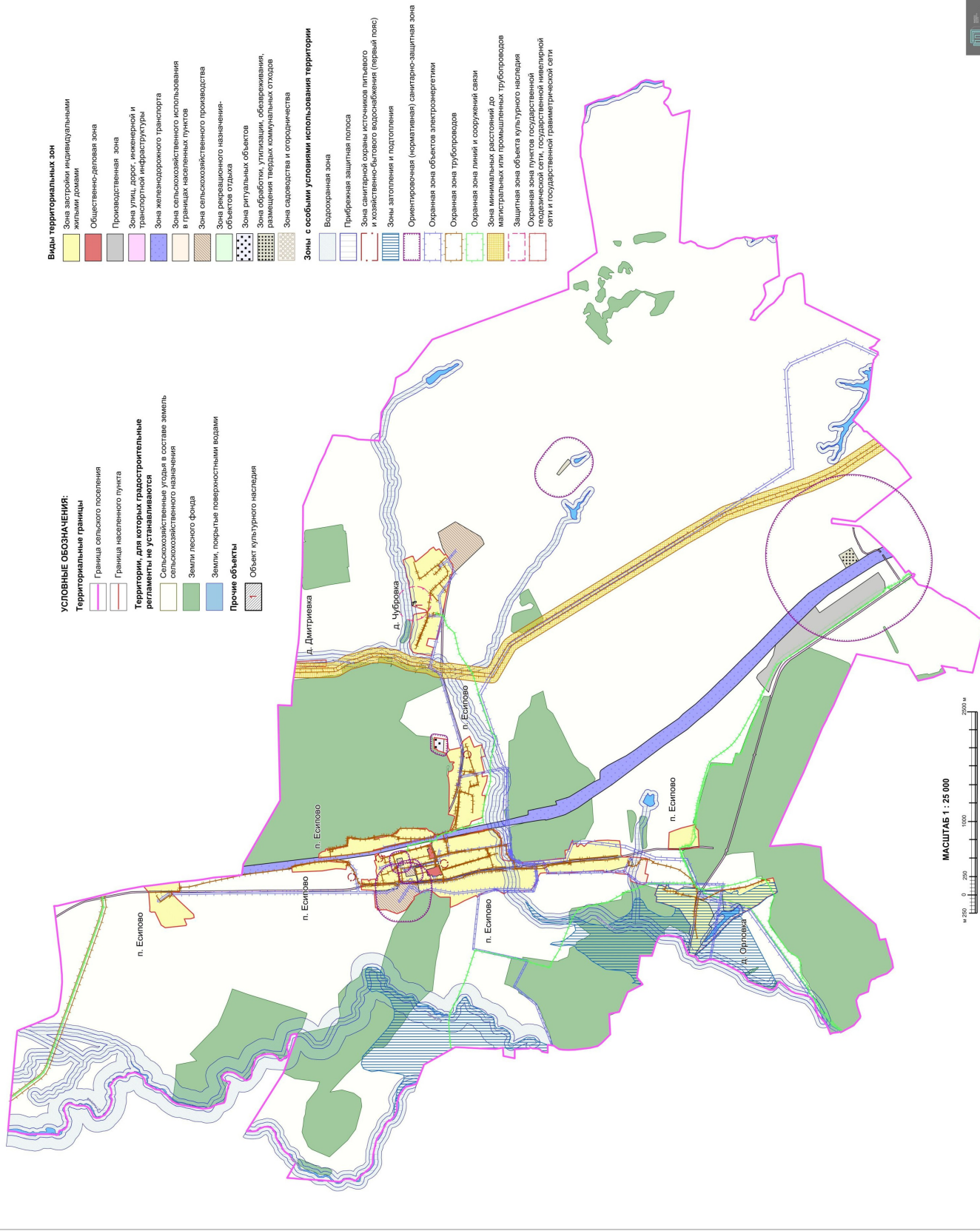
- Ж/И1 Зона застройки индивидуальными жилыми домами посёла Есипово
- Ж/И2 Зона застройки индивидуальными жилыми домами деревни Орловка
- Ж/И4 Зона застройки индивидуальными жилыми домами деревни Чубровка
- ОД/П1 Общественно-деловая зона посёла Есипово
- П1 Производственная зона за границами населенных пунктов
- ИТ/И1 Зона улиц, дорог, инженерной и транспортной инфраструктуры посёла Есипово
- ИТ/И2 Зона улиц, дорог, инженерной и транспортной инфраструктуры деревни Орловка
- ИТ/И4 Зона улиц, дорог, инженерной и транспортной инфраструктуры деревни Чубровка
- ИТ/И5 Зона улиц, дорог, инженерной и транспортной инфраструктуры за границами населенных пунктов
- ИТ/И6 Зона железнодорожного транспорта за границами населенных пунктов
- СХ/И1 Зона сельскохозяйственного использования в границах населенного пункта посёла Есипово
- СХ/И2 Зона сельскохозяйственного использования в границах населенного пункта деревни Орловка
- СХ/И3 Зона сельскохозяйственного производства посёла Есипово
- СХ/И4 Зона сельскохозяйственного производства за границами населенных пунктов
- СХ/И5 Зона рекреационного назначения-объектов отдыха посёла Есипово
- Р/И1 Зона ритуальных объектов посёла Есипово
- КОТ/И1 Зона обработки, упаковки, обезвреживания, размещения твердых коммунальных отходов за границами населенных пунктов
- КОТ/И2 Зона садоводства и огородничества деревни Дмитриевка

МАСШТАБ 1 : 25 000



# ПРАВИЛА ЗЕМЛЕПОЛЬЗОВАНИЯ И ЗАСТРОЙКИ

## Карта градостроительного зонирования с отображением зон с особыми условиями использования территории Есиповского сельского поселения Терновского муниципального района Воронежской области



### Виды территориальных зон

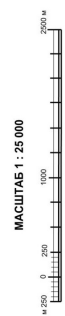
- Зона застройки индивидуальными жилищными домами
- Общественно-деловая зона
- Производственная зона
- Зона улиц, дорог, инженерной и транспортной инфраструктуры
- Зона железнодорожного транспорта
- Зона сельскохозяйственного использования в границах населенных пунктов
- Зона сельскохозяйственного производства
- Зона рекреационного назначения-объектов отдыха
- Зона ритуальных объектов
- Зона обработки, утилизации, обезвреживания, размещения твердых коммунальных отходов
- Зона садоводства и огородничества

### Зоны с особыми условиями использования территории

- Водоохранная зона
- Прибрежная защитная полоса
- Зона санитарной охраны источников питьевого и хозяйственно-бытового водоснабжения (первый пояс)
- Зоны затопления и подтопления
- Ориентировочная (нормативная) санитарно-защитная зона
- Охранная зона объектов электроэнергетики
- Охранная зона трубопроводов
- Охранная зона линий и сооружений связи
- Зона минимальных расстояний до магистральных или промышленных трубопроводов
- Защитная зона объекта культурного наследия
- Охранная зона пунктов государственной геодезической сети, государственной инвальной сети и государственной геодезической сети

### УСЛОВНЫЕ ОБОЗНАЧЕНИЯ:

- Территориальные границы
- Граница сельского поселения
- Граница населенного пункта
- Территории, для которых градостроительные регламенты не устанавливаются
- Сельскохозяйственные угодья в составе земель сельскохозяйственного назначения
- Земли лесного фонда
- Земли, покрытые поверхностными водами
- Прочие объекты
- Объект культурного наследия



Приложение № 3  
к приказу министерства  
архитектуры и градостроительства  
Воронежской области  
от 20.11.2023 № 45-01-04/1160

« ГРАФИЧЕСКОЕ ОПИСАНИЕ  
местоположения границ

Зона застройки индивидуальными жилыми домами посёлка Есипово - Ж1/1  
(наименование объекта, местоположение границ которого описано (далее - объект))

Раздел 1

Сведения об объекте		
№ п/п	Характеристики объекта	Описание характеристик
1	2	3
1	Местоположение объекта	Воронежская область, Терновский муниципальный район, Есиповское сельское поселение, посёлок Есипово
2	Площадь объекта ± величина погрешности определения площади ( $P \pm \Delta P$ )	-
3	Иные характеристики объекта	-

## Раздел 2

Сведения о местоположении границ объекта					
1. Система координат: -					
2. Сведения о характерных точках границ объекта					
Обозначение характерных точек границ	Координаты, м		Метод определения координат характерной точки	Средняя квадратическая погрешность положения характерной точки (Mt), м	Описание обозначения точки на местности (при наличии)
	X	Y			
1	2	3	4	5	6
-	-	-	-	-	-
3. Сведения о характерных точках части (частей) границы объекта					
Обозначение характерных точек части границы	Координаты, м		Метод определения координат характерной точки	Средняя квадратическая погрешность положения характерной точки (Mt), м	Описание обозначения точки на местности (при наличии)
	X	Y			
1	2	3	4	5	6
Часть №					
-	-	-	-	-	-

## Раздел 3

Сведения о местоположении измененных (уточненных) границ объекта							
1. Система координат: МСК - 36, зона 2							
2. Сведения о характерных точках границ объекта							
Обозначение характерных точек границ	Существующие координаты, м		Измененные (уточненные) координаты, м		Метод определения координат характерной точки	Средняя квадратическая погрешность положения характерной точки (Mt), м	Описание обозначения точки на местности (при наличии)
	X	Y	X	Y			
1	2	3	4	5	6	7	8
1	526953.14	2251927.80	-	-	Аналитический	0.50	-
2	526919.94	2251927.50	-	-	Картометрический	1.00	-
3	526765.39	2251929.21	-	-	Картометрический	1.00	-
4	526655.57	2251929.65	-	-	Аналитический	0.50	-
5	526626.91	2251903.41	-	-	Картометрический	1.00	-
6	526559.32	2251833.02	-	-	Картометрический	1.00	-
7	526340.67	2251628.36	-	-	Картометрический	1.00	-
8	526332.81	2251583.77	-	-	Картометрический	1.00	-
9	526383.40	2251570.51	-	-	Картометрический	1.00	-
10	526467.65	2251566.75	-	-	Картометрический	1.00	-
11	526435.92	2251492.03	-	-	Картометрический	1.00	-
12	526445.25	2251476.83	-	-	Картометрический	1.00	-
13	526728.38	2251447.09	-	-	Картометрический	1.00	-
14	526782.99	2251482.13	-	-	Картометрический	1.00	-
15	526869.59	2251660.29	-	-	Картометрический	1.00	-
16	526918.51	2251659.66	-	-	Картометрический	1.00	-
17	526941.47	2251671.92	-	-	Картометрический	1.00	-
18	526938.75	2251723.57	-	-	Картометрический	1.00	-
19	526950.82	2251894.92	-	-	Картометрический	1.00	-
1	526953.14	2251927.80	-	-	Аналитический	0.50	-
20	526967.50	2251944.97	-	-	Аналитический	0.50	-
21	527023.71	2252010.48	-	-	Картометрический	5.00	-
22	526921.60	2252022.70	-	-	Картометрический	1.00	-
23	526758.34	2252044.74	-	-	Картометрический	1.00	-
24	526666.01	2252055.90	-	-	Картометрический	1.00	-
25	526537.74	2252071.41	-	-	Картометрический	1.00	-
26	526534.97	2252071.74	-	-	Картометрический	1.00	-
27	526536.20	2252051.58	-	-	Картометрический	1.00	-
28	526531.28	2251947.68	-	-	Аналитический	0.50	-
29	526760.47	2251944.11	-	-	Картометрический	1.00	-
30	526788.45	2251945.25	-	-	Картометрический	1.00	-
31	526795.11	2251947.15	-	-	Картометрический	1.00	-



1	2	3	4	5	6	7	8
32	526807.37	2251947.52	-	-	Картометрический	1.00	-
33	526813.19	2251946.20	-	-	Картометрический	1.00	-
34	526854.30	2251945.63	-	-	Картометрический	1.00	-
20	526967.50	2251944.97	-	-	Аналитический	0.50	-
35	524992.76	2252204.34	-	-	Картометрический	1.00	-
36	524998.73	2252251.22	-	-	Картометрический	1.00	-
37	524999.75	2252275.48	-	-	Картометрический	1.00	-
38	524689.88	2252335.70	-	-	Картометрический	1.00	-
39	524632.94	2252341.79	-	-	Картометрический	1.00	-
40	524608.28	2252343.63	-	-	Картометрический	1.00	-
41	524577.73	2252346.81	-	-	Картометрический	1.00	-
42	524522.88	2252351.46	-	-	Картометрический	1.00	-
43	524501.95	2252353.60	-	-	Картометрический	1.00	-
44	524397.34	2252342.45	-	-	Аналитический	0.10	-
45	524368.31	2252340.77	-	-	Аналитический	0.10	-
46	524359.06	2252340.23	-	-	Картометрический	1.00	-
47	524295.69	2252338.23	-	-	Картометрический	1.00	-
48	524244.12	2252330.93	-	-	Картометрический	1.00	-
49	524259.89	2252240.36	-	-	Картометрический	1.00	-
50	524328.88	2252249.45	-	-	Картометрический	1.00	-
51	524399.85	2252251.17	-	-	Картометрический	1.00	-
52	524584.25	2252221.90	-	-	Картометрический	1.00	-
35	524992.76	2252204.34	-	-	Картометрический	1.00	-
53	524630.87	2252398.30	-	-	Картометрический	1.00	-
54	524630.63	2252407.43	-	-	Картометрический	1.00	-
55	524628.88	2252452.53	-	-	Картометрический	1.00	-
56	524587.55	2252482.00	-	-	Картометрический	1.00	-
57	524539.52	2252492.63	-	-	Картометрический	1.00	-
58	524542.69	2252514.83	-	-	Аналитический	0.10	-
59	524515.35	2252523.31	-	-	Аналитический	0.10	-
60	524512.06	2252498.69	-	-	Картометрический	1.00	-
61	524237.28	2252559.44	-	-	Картометрический	1.00	-
62	524245.16	2252668.39	-	-	Картометрический	1.00	-
63	524181.96	2252670.33	-	-	Картометрический	1.00	-
64	524175.35	2252656.33	-	-	Картометрический	1.00	-
65	523970.46	2252653.64	-	-	Картометрический	1.00	-
66	523884.95	2252666.97	-	-	Картометрический	1.00	-
67	523758.55	2252680.60	-	-	Картометрический	1.00	-
68	523650.33	2252707.00	-	-	Картометрический	1.00	-
69	-	-	523622.55	2252716.17	Картометрический	1.00	-
70	-	-	523565.38	2252738.78	Картометрический	1.00	-
71	523526.44	2252799.05	-	-	Картометрический	1.00	-
72	523165.40	2252802.29	-	-	Картометрический	1.00	-
73	523121.94	2252761.68	-	-	Картометрический	1.00	-
74	523106.18	2252765.51	-	-	Картометрический	1.00	-
75	523083.48	2252750.69	-	-	Картометрический	1.00	-

1	2	3	4	5	6	7	8
76	523063.73	2252734.31	-	-	Картометрический	1.00	-
77	523060.04	2252723.66	-	-	Картометрический	1.00	-
78	523057.81	2252708.25	-	-	Картометрический	1.00	-
79	523047.08	2252711.50	-	-	Картометрический	1.00	-
80	523052.50	2252706.08	-	-	Картометрический	1.00	-
81	523084.25	2252678.49	-	-	Картометрический	1.00	-
82	523505.49	2252587.92	-	-	Картометрический	1.00	-
83	523554.68	2252580.76	-	-	Картометрический	1.00	-
84	523697.26	2252550.38	-	-	Картометрический	1.00	-
85	523762.46	2252533.96	-	-	Картометрический	1.00	-
86	523890.68	2252501.68	-	-	Картометрический	1.00	-
87	523889.85	2252491.52	-	-	Картометрический	1.00	-
88	523923.72	2252485.66	-	-	Картометрический	1.00	-
89	524186.43	2252445.70	-	-	Картометрический	1.00	-
90	524584.42	2252403.15	-	-	Картометрический	1.00	-
53	524630.87	2252398.30	-	-	Картометрический	1.00	-
91	-	-	522853.85	2253058.87	Картометрический	1.00	-
92	-	-	522853.18	2253197.28	Картометрический	1.00	-
93	-	-	522852.96	2253224.65	Картометрический	1.00	-
94	-	-	522853.00	2253224.66	Картометрический	1.00	-
95	-	-	522852.96	2253224.80	Картометрический	1.00	-
96	-	-	522851.80	2253371.83	Картометрический	1.00	-
97	-	-	522854.21	2253407.86	Картометрический	1.00	-
98	-	-	522864.64	2253496.74	Картометрический	1.00	-
99	-	-	522871.84	2253511.20	Картометрический	1.00	-
100	-	-	522862.06	2253572.25	Картометрический	1.00	-
101	-	-	522831.05	2253579.59	Картометрический	1.00	-
102	-	-	522814.69	2253589.37	Картометрический	1.00	-
103	-	-	522807.21	2253602.04	Картометрический	1.00	-
104	-	-	522798.96	2253618.56	Картометрический	1.00	-
105	-	-	522796.51	2253633.98	Картометрический	1.00	-
106	-	-	522799.12	2253651.52	Картометрический	1.00	-
107	-	-	522806.80	2253670.52	Картометрический	1.00	-
108	-	-	522806.40	2253682.13	Картометрический	1.00	-
109	-	-	522800.49	2253686.46	Картометрический	1.00	-
110	-	-	522788.74	2253692.52	Картометрический	1.00	-
111	-	-	522783.34	2253700.73	Картометрический	1.00	-
112	-	-	522793.38	2253706.89	Картометрический	1.00	-
113	-	-	522806.83	2253707.35	Картометрический	1.00	-
114	-	-	522826.72	2253706.73	Картометрический	1.00	-
115	-	-	522840.29	2253703.32	Картометрический	1.00	-
116	-	-	522874.32	2253780.56	Картометрический	1.00	-
117	-	-	522891.46	2253819.43	Картометрический	1.00	-
118	522846.40	2253867.92	-	-	Аналитический	0.30	-
119	522700.99	2253900.28	-	-	Аналитический	0.30	-
120	522686.09	2253952.74	-	-	Аналитический	0.50	-
121	522674.83	2253904.97	-	-	Картометрический	1.00	-

1	2	3	4	5	6	7	8
122	522671.79	2253784.55	-	-	Картометрический	1.00	-
123	522681.57	2253690.73	-	-	Картометрический	1.00	-
124	522706.34	2253546.17	-	-	Картометрический	1.00	-
125	522739.82	2253377.41	-	-	Картометрический	1.00	-
126	522739.83	2253377.34	-	-	Картометрический	1.00	-
127	522750.34	2253323.31	-	-	Картометрический	1.00	-
128	522762.83	2253280.19	-	-	Картометрический	1.00	-
129	522775.01	2253246.18	-	-	Картометрический	1.00	-
130	522804.47	2253165.06	-	-	Картометрический	1.00	-
131	522851.83	2253062.88	-	-	Картометрический	1.00	-
91	-	-	522853.85	2253058.87	Картометрический	1.00	-
132	522838.22	2252775.10	-	-	Картометрический	1.00	-
133	522834.93	2252792.47	-	-	Картометрический	1.00	-
134	522772.36	2252962.80	-	-	Картометрический	1.00	-
135	522811.86	2252979.32	-	-	Картометрический	1.00	-
136	-	-	522863.00	2252989.30	Картометрический	1.00	-
137	-	-	522860.62	2253006.11	Картометрический	1.00	-
138	522857.56	2253012.75	-	-	Картометрический	1.00	-
139	522834.73	2253055.20	-	-	Картометрический	1.00	-
140	522784.10	2253169.98	-	-	Картометрический	1.00	-
141	522780.37	2253179.79	-	-	Картометрический	1.00	-
142	522757.95	2253238.77	-	-	Картометрический	1.00	-
143	522737.05	2253306.55	-	-	Картометрический	1.00	-
144	522727.77	2253352.99	-	-	Картометрический	1.00	-
145	522714.78	2253433.32	-	-	Картометрический	1.00	-
146	522702.42	2253498.84	-	-	Картометрический	1.00	-
147	522686.40	2253577.17	-	-	Картометрический	1.00	-
148	522675.16	2253629.81	-	-	Картометрический	1.00	-
149	522664.67	2253693.78	-	-	Картометрический	1.00	-
150	522654.36	2253789.66	-	-	Картометрический	1.00	-
151	522657.58	2253897.12	-	-	Картометрический	1.00	-
152	522673.93	2253969.94	-	-	Аналитический	0.50	-
153	522649.46	2254004.55	-	-	Картометрический	1.00	-
154	522573.47	2254057.32	-	-	Картометрический	1.00	-
155	522513.52	2253907.11	-	-	Картометрический	1.00	-
156	522410.67	2253940.31	-	-	Картометрический	1.00	-
157	522356.91	2253786.73	-	-	Картометрический	1.00	-
158	522419.70	2253771.65	-	-	Картометрический	1.00	-
159	522370.88	2253564.68	-	-	Картометрический	1.00	-
160	522401.45	2253559.68	-	-	Картометрический	1.00	-
161	522401.43	2253505.43	-	-	Картометрический	1.00	-
162	522330.38	2253521.34	-	-	Картометрический	1.00	-
163	522343.57	2253432.37	-	-	Картометрический	1.00	-
164	522402.18	2253277.41	-	-	Картометрический	1.00	-
165	522405.04	2253250.30	-	-	Картометрический	1.00	-
166	522360.92	2253247.27	-	-	Картометрический	1.00	-
167	522382.92	2253068.49	-	-	Картометрический	1.00	-



1	2	3	4	5	6	7	8
168	522393.73	2253008.64	-	-	Картометрический	1.00	-
169	522398.61	2252971.03	-	-	Картометрический	1.00	-
170	522400.84	2252949.91	-	-	Аналитический	0.50	-
171	522459.84	2252926.73	-	-	Аналитический	0.50	-
172	522548.60	2252897.43	-	-	Аналитический	0.50	-
173	522574.09	2252840.13	-	-	Аналитический	0.50	-
174	522611.05	2252831.26	-	-	Картометрический	1.00	-
175	522804.92	2252777.73	-	-	Картометрический	1.00	-
132	522838.22	2252775.10	-	-	Картометрический	1.00	-
176	523268.88	2252076.27	-	-	Картометрический	1.00	-
177	523271.91	2252079.17	-	-	Картометрический	1.00	-
178	523292.99	2252160.10	-	-	Картометрический	1.00	-
179	523318.67	2252245.81	-	-	Картометрический	1.00	-
180	523317.37	2252258.88	-	-	Картометрический	1.00	-
181	523312.67	2252266.26	-	-	Картометрический	1.00	-
182	523294.15	2252271.77	-	-	Картометрический	1.00	-
183	523228.54	2252286.76	-	-	Картометрический	1.00	-
184	523206.39	2252294.98	-	-	Картометрический	1.00	-
185	523176.31	2252312.97	-	-	Картометрический	1.00	-
186	523176.31	2252312.43	-	-	Картометрический	1.00	-
187	523173.63	2252297.15	-	-	Картометрический	1.00	-
188	523171.11	2252281.97	-	-	Картометрический	1.00	-
189	523165.97	2252282.77	-	-	Аналитический	0.10	-
190	523131.69	2252289.30	-	-	Аналитический	0.10	-
191	522994.70	2252318.29	-	-	Картометрический	1.00	-
192	523006.72	2252354.21	-	-	Картометрический	1.00	-
193	523034.20	2252346.46	-	-	Картометрический	1.00	-
194	523028.59	2252355.05	-	-	Картометрический	1.00	-
195	523025.35	2252366.80	-	-	Картометрический	1.00	-
196	523025.26	2252375.73	-	-	Картометрический	1.00	-
197	523031.13	2252401.75	-	-	Картометрический	1.00	-
198	523037.98	2252421.27	-	-	Картометрический	1.00	-
199	523046.77	2252455.21	-	-	Картометрический	1.00	-
200	523056.58	2252480.82	-	-	Картометрический	1.00	-
201	523063.72	2252502.00	-	-	Картометрический	1.00	-
202	523083.56	2252550.33	-	-	Картометрический	1.00	-
203	523090.75	2252573.84	-	-	Картометрический	1.00	-
204	523091.39	2252583.40	-	-	Картометрический	1.00	-
205	523088.80	2252593.68	-	-	Картометрический	1.00	-
206	523081.41	2252615.50	-	-	Картометрический	1.00	-
207	523062.44	2252633.38	-	-	Картометрический	1.00	-
208	522909.42	2252657.80	-	-	Картометрический	1.00	-
209	522876.25	2252663.08	-	-	Картометрический	1.00	-
210	522822.49	2252671.64	-	-	Картометрический	1.00	-
211	522497.83	2252747.88	-	-	Картометрический	1.00	-
212	522313.61	2252792.30	-	-	Картометрический	1.00	-
213	522301.21	2252777.85	-	-	Картометрический	1.00	-

1	2	3	4	5	6	7	8
214	522241.32	2252787.43	-	-	Картометрический	1.00	-
215	522170.61	2252735.03	-	-	Картометрический	1.00	-
216	522149.33	2252668.41	-	-	Картометрический	1.00	-
217	522141.64	2252655.33	-	-	Картометрический	1.00	-
218	522132.41	2252614.02	-	-	Картометрический	1.00	-
219	522135.87	2252579.23	-	-	Картометрический	1.00	-
220	522140.23	2252572.31	-	-	Картометрический	1.00	-
221	522136.19	2252497.34	-	-	Картометрический	1.00	-
222	522137.00	2252440.99	-	-	Картометрический	1.00	-
223	522115.18	2252372.57	-	-	Картометрический	1.00	-
224	522064.43	2252361.37	-	-	Картометрический	1.00	-
225	522025.11	2252352.69	-	-	Картометрический	1.00	-
226	-	-	522001.70	2252382.85	Картометрический	1.00	-
227	-	-	521992.79	2252370.46	Картометрический	1.00	-
228	521930.52	2252331.80	-	-	Картометрический	1.00	-
229	521591.79	2252360.52	-	-	Картометрический	1.00	-
230	521460.44	2252374.57	-	-	Картометрический	1.00	-
231	521330.73	2252391.16	-	-	Картометрический	1.00	-
232	521262.10	2252390.53	-	-	Картометрический	1.00	-
233	521271.40	2252501.70	-	-	Картометрический	1.00	-
234	521216.18	2252510.61	-	-	Картометрический	1.00	-
235	521167.65	2252639.93	-	-	Картометрический	1.00	-
236	521158.97	2252578.61	-	-	Картометрический	1.00	-
237	521135.14	2252588.99	-	-	Картометрический	1.00	-
238	521134.79	2252598.57	-	-	Картометрический	1.00	-
239	521115.15	2252597.66	-	-	Картометрический	1.00	-
240	521111.70	2252552.50	-	-	Картометрический	1.00	-
241	521089.96	2252554.94	-	-	Картометрический	1.00	-
242	521079.23	2252574.41	-	-	Картометрический	1.00	-
243	521049.49	2252587.04	-	-	Картометрический	1.00	-
244	521009.82	2252554.72	-	-	Картометрический	1.00	-
245	520957.79	2252609.67	-	-	Картометрический	1.00	-
246	520873.43	2252625.83	-	-	Картометрический	1.00	-
247	520818.18	2252636.41	-	-	Картометрический	1.00	-
248	520686.82	2252640.29	-	-	Картометрический	1.00	-
249	520627.34	2252637.03	-	-	Картометрический	1.00	-
250	520607.06	2252635.92	-	-	Картометрический	1.00	-
251	520572.80	2252634.04	-	-	Картометрический	1.00	-
252	520524.91	2252629.20	-	-	Картометрический	1.00	-
253	520511.01	2252524.91	-	-	Картометрический	1.00	-
254	520510.91	2252445.94	-	-	Картометрический	1.00	-
255	520497.56	2252427.36	-	-	Картометрический	1.00	-
256	520510.50	2252425.42	-	-	Картометрический	1.00	-
257	520574.68	2252417.45	-	-	Картометрический	1.00	-
258	520593.06	2252415.24	-	-	Картометрический	1.00	-
259	520604.44	2252413.75	-	-	Картометрический	1.00	-
260	520644.18	2252409.19	-	-	Картометрический	1.00	-
261	520712.16	2252402.83	-	-	Картометрический	1.00	-

1	2	3	4	5	6	7	8
262	520742.74	2252401.03	-	-	Картометрический	1.00	-
263	520747.78	2252401.84	-	-	Картометрический	1.00	-
264	520751.71	2252403.76	-	-	Картометрический	1.00	-
265	520756.90	2252403.19	-	-	Картометрический	1.00	-
266	520765.71	2252400.52	-	-	Картометрический	1.00	-
267	520795.37	2252396.75	-	-	Картометрический	1.00	-
268	520860.52	2252391.94	-	-	Картометрический	1.00	-
269	520946.64	2252384.59	-	-	Картометрический	1.00	-
270	521027.09	2252377.94	-	-	Картометрический	1.00	-
271	521082.95	2252373.38	-	-	Картометрический	1.00	-
272	521152.84	2252366.73	-	-	Картометрический	1.00	-
273	521193.30	2252363.13	-	-	Картометрический	1.00	-
274	521235.23	2252359.52	-	-	Картометрический	1.00	-
275	521272.04	2252356.76	-	-	Картометрический	1.00	-
276	521396.00	2252345.08	-	-	Картометрический	1.00	-
277	521542.83	2252327.41	-	-	Картометрический	1.00	-
278	521664.39	2252313.17	-	-	Картометрический	1.00	-
279	521721.18	2252306.14	-	-	Картометрический	1.00	-
280	521912.05	2252286.20	-	-	Картометрический	1.00	-
281	522014.40	2252277.53	-	-	Картометрический	1.00	-
282	522056.99	2252271.34	-	-	Картометрический	1.00	-
283	522081.26	2252266.81	-	-	Картометрический	1.00	-
284	522111.81	2252262.47	-	-	Картометрический	1.00	-
285	522138.41	2252261.11	-	-	Картометрический	1.00	-
286	522164.07	2252259.46	-	-	Картометрический	1.00	-
287	522189.77	2252257.72	-	-	Картометрический	1.00	-
288	522237.77	2252252.49	-	-	Картометрический	1.00	-
289	522249.27	2252252.28	-	-	Картометрический	1.00	-
290	522255.09	2252256.81	-	-	Картометрический	1.00	-
291	522267.15	2252255.28	-	-	Картометрический	1.00	-
292	522270.13	2252251.74	-	-	Картометрический	1.00	-
293	522276.00	2252249.05	-	-	Картометрический	1.00	-
294	522334.28	2252242.71	-	-	Картометрический	1.00	-
295	522378.73	2252237.19	-	-	Картометрический	1.00	-
296	522399.01	2252234.57	-	-	Картометрический	1.00	-
297	522436.60	2252228.75	-	-	Картометрический	1.00	-
298	522446.48	2252226.91	-	-	Картометрический	1.00	-
299	522459.49	2252224.48	-	-	Картометрический	1.00	-
300	522472.77	2252221.19	-	-	Картометрический	1.00	-
301	522516.64	2252211.31	-	-	Картометрический	1.00	-
302	522525.09	2252209.37	-	-	Картометрический	1.00	-
303	522538.49	2252205.29	-	-	Картометрический	1.00	-
304	522596.97	2252188.83	-	-	Картометрический	1.00	-
305	522631.06	2252178.79	-	-	Картометрический	1.00	-
306	522681.12	2252163.17	-	-	Картометрический	1.00	-
307	522699.14	2252158.52	-	-	Картометрический	1.00	-
308	522778.66	2252134.89	-	-	Картометрический	1.00	-
309	522797.53	2252129.17	-	-	Картометрический	1.00	-

1	2	3	4	5	6	7	8
310	522816.39	2252123.76	-	-	Картометрический	1.00	-
311	522836.50	2252118.83	-	-	Картометрический	1.00	-
312	522868.78	2252112.74	-	-	Картометрический	1.00	-
313	522926.87	2252105.48	-	-	Картометрический	1.00	-
314	522940.38	2252103.74	-	-	Картометрический	1.00	-
315	523010.77	2252098.03	-	-	Картометрический	1.00	-
316	523047.97	2252095.41	-	-	Картометрический	1.00	-
317	523119.92	2252089.22	-	-	Картометрический	1.00	-
318	523146.37	2252086.99	-	-	Картометрический	1.00	-
319	523175.51	2252083.99	-	-	Картометрический	1.00	-
320	523221.57	2252080.50	-	-	Картометрический	1.00	-
321	523236.13	2252079.34	-	-	Картометрический	1.00	-
322	523254.15	2252076.89	-	-	Картометрический	1.00	-
323	523264.64	2252074.76	-	-	Картометрический	1.00	-
176	523268.88	2252076.27	-	-	Картометрический	1.00	-
324	523146.41	2252155.09	-	-	Картометрический	1.00	-
325	523134.72	2252157.57	-	-	Картометрический	1.00	-
326	523112.56	2252162.44	-	-	Картометрический	1.00	-
327	523088.34	2252167.20	-	-	Картометрический	1.00	-
328	523081.24	2252142.25	-	-	Картометрический	1.00	-
329	523067.60	2252145.53	-	-	Картометрический	1.00	-
330	523059.23	2252147.48	-	-	Картометрический	1.00	-
331	523037.65	2252151.17	-	-	Картометрический	1.00	-
332	523036.17	2252145.27	-	-	Картометрический	1.00	-
333	523025.34	2252148.13	-	-	Аналитический	0.10	-
334	523007.14	2252153.00	-	-	Аналитический	0.10	-
335	522997.74	2252164.22	-	-	Аналитический	0.10	-
336	522974.19	2252168.84	-	-	Аналитический	0.10	-
337	522970.95	2252161.07	-	-	Картометрический	1.00	-
338	522945.44	2252170.14	-	-	Картометрический	1.00	-
339	522986.83	2252297.65	-	-	Картометрический	1.00	-
340	523018.94	2252288.83	-	-	Картометрический	1.00	-
341	523040.31	2252278.07	-	-	Картометрический	1.00	-
342	523048.24	2252275.02	-	-	Картометрический	1.00	-
343	523046.83	2252270.69	-	-	Картометрический	1.00	-
344	523063.56	2252265.60	-	-	Картометрический	1.00	-
345	523072.94	2252262.92	-	-	Картометрический	1.00	-
346	523091.67	2252258.26	-	-	Картометрический	1.00	-
347	523120.81	2252250.17	-	-	Картометрический	1.00	-
348	523155.29	2252239.03	-	-	Картометрический	1.00	-
349	523159.10	2252236.30	-	-	Картометрический	1.00	-
350	523157.84	2252226.23	-	-	Картометрический	1.00	-
351	523157.22	2252221.31	-	-	Картометрический	1.00	-
352	523156.57	2252211.68	-	-	Аналитический	0.10	-
353	523154.27	2252202.14	-	-	Аналитический	0.10	-
354	523147.52	2252181.05	-	-	Картометрический	1.00	-
355	523145.00	2252169.59	-	-	Картометрический	1.00	-
356	523149.74	2252168.17	-	-	Картометрический	1.00	-
324	523146.41	2252155.09	-	-	Картометрический	1.00	-

1	2	3	4	5	6	7	8
357	-	-	521851.77	2252327.21	Аналитический	0.10	-
358	-	-	521849.50	2252331.68	Аналитический	0.10	-
359	-	-	521849.06	2252331.46	Аналитический	0.10	-
360	-	-	521851.33	2252326.99	Аналитический	0.10	-
357	-	-	521851.77	2252327.21	Аналитический	0.10	-
361	-	-	521788.79	2252329.62	Аналитический	0.10	-
362	-	-	521788.81	2252330.12	Аналитический	0.10	-
363	-	-	521788.31	2252330.14	Аналитический	0.10	-
364	-	-	521788.29	2252329.64	Аналитический	0.10	-
361	-	-	521788.79	2252329.62	Аналитический	0.10	-
365	-	-	521737.91	2252331.50	Аналитический	0.10	-
366	-	-	521737.93	2252332.00	Аналитический	0.10	-
367	-	-	521737.43	2252332.02	Аналитический	0.10	-
368	-	-	521737.41	2252331.52	Аналитический	0.10	-
365	-	-	521737.91	2252331.50	Аналитический	0.10	-
369	-	-	521686.31	2252333.69	Аналитический	0.10	-
370	-	-	521686.33	2252334.19	Аналитический	0.10	-
371	-	-	521685.83	2252334.21	Аналитический	0.10	-
372	-	-	521685.81	2252333.71	Аналитический	0.10	-
369	-	-	521686.31	2252333.69	Аналитический	0.10	-
373	-	-	521633.68	2252335.62	Аналитический	0.10	-
374	-	-	521633.70	2252336.12	Аналитический	0.10	-
375	-	-	521633.20	2252336.14	Аналитический	0.10	-
376	-	-	521633.18	2252335.64	Аналитический	0.10	-
373	-	-	521633.68	2252335.62	Аналитический	0.10	-
377	-	-	521568.31	2252336.47	Аналитический	0.10	-
378	-	-	521566.41	2252338.65	Аналитический	0.10	-
379	-	-	521566.03	2252338.33	Аналитический	0.10	-
380	-	-	521567.93	2252336.15	Аналитический	0.10	-
377	-	-	521568.31	2252336.47	Аналитический	0.10	-
381	519859.46	2252526.95	-	-	Аналитический	0.50	-
382	519859.19	2252562.17	-	-	Аналитический	0.10	-
383	519849.05	2252744.98	-	-	Аналитический	0.10	-
384	519767.60	2252776.83	-	-	Аналитический	0.10	-
385	519682.59	2252806.88	-	-	Картометрический	5.00	-
386	519487.65	2252854.30	-	-	Картометрический	5.00	-
387	519488.56	2252808.55	-	-	Картометрический	5.00	-
388	519454.95	2252775.81	-	-	Картометрический	5.00	-
389	519443.17	2252556.66	-	-	Картометрический	5.00	-
390	519505.49	2252551.36	-	-	Картометрический	5.00	-
391	519566.48	2252541.86	-	-	Картометрический	5.00	-
392	519641.12	2252531.98	-	-	Картометрический	5.00	-
393	519689.38	2252525.63	-	-	Картометрический	5.00	-
394	519800.34	2252525.91	-	-	Картометрический	5.00	-
381	519859.46	2252526.95	-	-	Аналитический	0.50	-



1	2	3	4	5	6	7	8
395	523255.15	2251917.57	-	-	Картометрический	1.00	-
396	523283.33	2252057.88	-	-	Картометрический	1.00	-
397	523271.47	2252059.25	-	-	Картометрический	1.00	-
398	523268.74	2252061.22	-	-	Картометрический	1.00	-
399	523265.95	2252062.08	-	-	Картометрический	1.00	-
400	523246.52	2252063.30	-	-	Картометрический	1.00	-
401	523229.62	2252064.73	-	-	Картометрический	1.00	-
402	523194.56	2252066.81	-	-	Картометрический	1.00	-
403	523178.55	2252070.05	-	-	Картометрический	1.00	-
404	523143.57	2252072.60	-	-	Картометрический	1.00	-
405	523116.19	2252075.74	-	-	Картометрический	1.00	-
406	523068.15	2252079.73	-	-	Картометрический	1.00	-
407	523027.32	2252082.58	-	-	Картометрический	1.00	-
408	522989.89	2252085.24	-	-	Картометрический	1.00	-
409	522954.38	2252088.09	-	-	Картометрический	1.00	-
410	522923.75	2252090.47	-	-	Картометрический	1.00	-
411	522891.34	2252094.54	-	-	Картометрический	1.00	-
412	522865.17	2252099.50	-	-	Картометрический	1.00	-
413	522838.92	2252104.64	-	-	Картометрический	1.00	-
414	522813.27	2252110.72	-	-	Картометрический	1.00	-
415	522796.52	2252114.91	-	-	Картометрический	1.00	-
416	522767.82	2252123.08	-	-	Картометрический	1.00	-
417	522665.64	2252154.32	-	-	Картометрический	1.00	-
418	522631.46	2252164.20	-	-	Картометрический	1.00	-
419	522580.45	2252179.21	-	-	Картометрический	1.00	-
420	522550.46	2252187.65	-	-	Картометрический	1.00	-
421	522521.04	2252195.53	-	-	Картометрический	1.00	-
422	522480.72	2252204.73	-	-	Картометрический	5.00	-
423	522443.70	2252211.57	-	-	Картометрический	5.00	-
424	522401.37	2252219.16	-	-	Картометрический	5.00	-
425	522376.14	2252222.58	-	-	Картометрический	5.00	-
426	522325.46	2252228.45	-	-	Картометрический	5.00	-
427	522202.64	2252241.19	-	-	Картометрический	5.00	-
428	522115.34	2252249.63	-	-	Картометрический	5.00	-
429	522087.08	2252252.01	-	-	Картометрический	5.00	-
430	522055.88	2252252.45	-	-	Картометрический	5.00	-
431	522013.70	2252255.04	-	-	Картометрический	5.00	-
432	522011.00	2252255.14	-	-	Картометрический	5.00	-
433	521972.41	2252263.03	-	-	Картометрический	5.00	-
434	521935.15	2252265.78	-	-	Картометрический	5.00	-
435	521902.12	2252268.64	-	-	Картометрический	5.00	-
436	521864.20	2252272.53	-	-	Картометрический	5.00	-
437	521817.58	2252277.85	-	-	Картометрический	5.00	-
438	521761.41	2252285.56	-	-	Аналитический	0.50	-
439	521664.55	2252295.59	-	-	Картометрический	5.00	-
440	521600.08	2252301.92	-	-	Картометрический	5.00	-
441	521595.17	2252297.72	-	-	Картометрический	5.00	-
442	521577.79	2252300.32	-	-	Картометрический	5.00	-
443	521572.98	2252304.65	-	-	Картометрический	1.00	-
444	521497.91	2252314.42	-	-	Картометрический	1.00	-

1	2	3	4	5	6	7	8
445	521471.56	2252318.32	-	-	Картометрический	1.00	-
446	521450.36	2252320.60	-	-	Картометрический	1.00	-
447	521360.35	2252331.23	-	-	Картометрический	1.00	-
448	521278.96	2252338.34	-	-	Картометрический	1.00	-
449	521230.74	2252343.47	-	-	Картометрический	1.00	-
450	521211.88	2252344.80	-	-	Картометрический	1.00	-
451	521200.85	2252346.89	-	-	Картометрический	1.00	-
452	521173.02	2252349.73	-	-	Картометрический	1.00	-
453	521148.15	2252350.11	-	-	Картометрический	1.00	-
454	521119.03	2252352.21	-	-	Картометрический	1.00	-
455	520998.67	2252363.32	-	-	Картометрический	5.00	-
456	520987.99	2252365.09	-	-	Картометрический	5.00	-
457	520969.02	2252367.21	-	-	Картометрический	5.00	-
458	520953.08	2252368.16	-	-	Картометрический	5.00	-
459	520921.00	2252369.49	-	-	Картометрический	5.00	-
460	520901.94	2252371.01	-	-	Картометрический	5.00	-
461	520859.88	2252373.06	-	-	Картометрический	5.00	-
462	520823.72	2252376.70	-	-	Картометрический	5.00	-
463	520807.43	2252376.52	-	-	Картометрический	5.00	-
464	520787.56	2252376.90	-	-	Картометрический	5.00	-
465	520757.79	2252381.45	-	-	Картометрический	5.00	-
466	520738.18	2252384.38	-	-	Картометрический	5.00	-
467	520714.39	2252386.50	-	-	Картометрический	5.00	-
468	520632.20	2252394.94	-	-	Картометрический	5.00	-
469	520588.02	2252399.61	-	-	Картометрический	5.00	-
470	520552.01	2252403.53	-	-	Картометрический	5.00	-
471	520505.28	2252407.49	-	-	Картометрический	5.00	-
472	520485.87	2252410.32	-	-	Аналитический	0.50	-
473	520375.27	2252413.09	-	-	Картометрический	5.00	-
474	520338.97	2252304.03	-	-	Картометрический	5.00	-
475	520735.98	2252202.24	-	-	Картометрический	5.00	-
476	520744.91	2252228.18	-	-	Картометрический	5.00	-
477	521057.62	2252208.16	-	-	Картометрический	1.00	-
478	521215.60	2252193.78	-	-	Картометрический	1.00	-
479	521362.53	2252184.02	-	-	Картометрический	1.00	-
480	521390.66	2252187.26	-	-	Картометрический	1.00	-
481	521500.72	2252188.23	-	-	Картометрический	1.00	-
482	521542.63	2252196.30	-	-	Картометрический	1.00	-
483	521606.38	2252190.46	-	-	Картометрический	1.00	-
484	521630.67	2252157.49	-	-	Картометрический	1.00	-
485	521654.38	2252074.64	-	-	Картометрический	1.00	-
486	521738.11	2251954.17	-	-	Картометрический	1.00	-
487	521804.21	2251948.99	-	-	Картометрический	1.00	-
488	521988.90	2251955.53	-	-	Картометрический	1.00	-
489	522029.94	2251956.98	-	-	Картометрический	1.00	-
490	522105.11	2251908.45	-	-	Картометрический	1.00	-
491	522206.75	2251964.67	-	-	Картометрический	1.00	-
492	522252.18	2251962.26	-	-	Картометрический	1.00	-
493	522296.69	2251952.55	-	-	Картометрический	1.00	-
494	522317.45	2251948.03	-	-	Картометрический	1.00	-
495	522395.10	2251919.42	-	-	Картометрический	1.00	-

1	2	3	4	5	6	7	8
496	522445.30	2251883.17	-	-	Аналитический	0.10	-
497	522471.09	2251864.54	-	-	Аналитический	0.10	-
498	522481.92	2251887.03	-	-	Аналитический	0.10	-
499	522648.69	2251812.49	-	-	Аналитический	0.10	-
500	522748.96	2251758.55	-	-	Аналитический	0.10	-
501	522837.65	2251724.89	-	-	Аналитический	0.10	-
502	522835.85	2251864.44	-	-	Картометрический	1.00	-
503	522972.95	2251863.74	-	-	Картометрический	1.00	-
504	523003.98	2251879.58	-	-	Картометрический	1.00	-
505	523083.31	2251942.95	-	-	Картометрический	1.00	-
506	523139.50	2251964.30	-	-	Картометрический	1.00	-
507	523191.96	2251954.27	-	-	Картометрический	1.00	-
395	523255.15	2251917.57	-	-	Картометрический	1.00	-
508	-	-	521547.74	2252298.67	Аналитический	0.10	-
509	-	-	521547.32	2252298.95	Аналитический	0.10	-
510	-	-	521550.30	2252303.58	Аналитический	0.10	-
511	-	-	521550.72	2252303.30	Аналитический	0.10	-
508	-	-	521547.74	2252298.67	Аналитический	0.10	-
512	-	-	521539.72	2252273.95	Аналитический	0.10	-
513	-	-	521537.78	2252274.22	Аналитический	0.10	-
514	-	-	521537.84	2252274.72	Аналитический	0.10	-
515	-	-	521539.78	2252274.45	Аналитический	0.10	-
512	-	-	521539.72	2252273.95	Аналитический	0.10	-
516	-	-	521521.86	2252237.09	Аналитический	0.10	-
517	-	-	521521.40	2252237.29	Аналитический	0.10	-
518	-	-	521521.60	2252237.75	Аналитический	0.10	-
519	-	-	521522.06	2252237.55	Аналитический	0.10	-
516	-	-	521521.86	2252237.09	Аналитический	0.10	-
520	-	-	521501.77	2252190.68	Аналитический	0.10	-
521	-	-	521497.75	2252191.87	Аналитический	0.10	-
522	-	-	521497.89	2252192.35	Аналитический	0.10	-
523	-	-	521501.47	2252191.30	Аналитический	0.10	-
524	-	-	521502.72	2252194.59	Аналитический	0.10	-
525	-	-	521503.18	2252194.41	Аналитический	0.10	-
520	-	-	521501.77	2252190.68	Аналитический	0.10	-
526	-	-	521448.88	2252191.67	Аналитический	0.10	-
527	-	-	521448.38	2252191.67	Аналитический	0.10	-
528	-	-	521448.38	2252192.17	Аналитический	0.10	-
529	-	-	521448.88	2252192.17	Аналитический	0.10	-
526	-	-	521448.88	2252191.67	Аналитический	0.10	-
530	-	-	521392.34	2252192.75	Аналитический	0.10	-
531	-	-	521391.84	2252192.75	Аналитический	0.10	-
532	-	-	521391.84	2252193.25	Аналитический	0.10	-
533	-	-	521392.34	2252193.25	Аналитический	0.10	-
530	-	-	521392.34	2252192.75	Аналитический	0.10	-



1	2	3	4	5	6	7	8
534	-	-	521331.97	2252193.91	Аналитический	0.10	-
535	-	-	521331.47	2252193.93	Аналитический	0.10	-
536	-	-	521331.49	2252194.43	Аналитический	0.10	-
537	-	-	521331.99	2252194.41	Аналитический	0.10	-
534	-	-	521331.97	2252193.91	Аналитический	0.10	-
538	-	-	521274.34	2252195.22	Аналитический	0.10	-
539	-	-	521273.84	2252195.24	Аналитический	0.10	-
540	-	-	521273.86	2252195.74	Аналитический	0.10	-
541	-	-	521274.36	2252195.72	Аналитический	0.10	-
538	-	-	521274.34	2252195.22	Аналитический	0.10	-
542	-	-	521215.87	2252196.46	Аналитический	0.10	-
543	-	-	521215.37	2252196.48	Аналитический	0.10	-
544	-	-	521215.39	2252196.98	Аналитический	0.10	-
545	-	-	521215.89	2252196.96	Аналитический	0.10	-
542	-	-	521215.87	2252196.46	Аналитический	0.10	-
546	-	-	520409.08	2252324.16	Аналитический	0.10	-
547	-	-	520408.63	2252323.93	Аналитический	0.10	-
548	-	-	520408.40	2252324.38	Аналитический	0.10	-
549	-	-	520408.85	2252324.61	Аналитический	0.10	-
546	-	-	520409.08	2252324.16	Аналитический	0.10	-
550	-	-	520381.36	2252378.67	Аналитический	0.10	-
551	-	-	520380.86	2252378.69	Аналитический	0.10	-
552	-	-	520380.88	2252379.19	Аналитический	0.10	-
553	-	-	520381.38	2252379.17	Аналитический	0.10	-
550	-	-	520381.36	2252378.67	Аналитический	0.10	-
554	524048.29	2251963.01	-	-	Картометрический	1.00	-
555	524050.57	2252002.91	-	-	Картометрический	1.00	-
556	524044.23	2252004.68	-	-	Картометрический	1.00	-
557	524041.57	2252006.39	-	-	Картометрический	1.00	-
558	524021.47	2252012.05	-	-	Картометрический	1.00	-
559	524012.53	2252013.84	-	-	Картометрический	1.00	-
560	523986.83	2252018.58	-	-	Картометрический	1.00	-
561	523968.66	2252020.85	-	-	Картометрический	1.00	-
562	523908.48	2252024.46	-	-	Картометрический	1.00	-
563	523843.91	2252028.26	-	-	Картометрический	1.00	-
564	523794.16	2252030.54	-	-	Картометрический	1.00	-
565	523737.92	2252032.06	-	-	Картометрический	1.00	-
566	523687.95	2252034.72	-	-	Картометрический	1.00	-
567	523632.68	2252038.91	-	-	Картометрический	1.00	-
568	523565.37	2252041.64	-	-	Аналитический	0.10	-
569	523563.49	2252021.04	-	-	Аналитический	0.10	-
570	523558.96	2251978.51	-	-	Аналитический	0.10	-
571	523593.90	2251974.00	-	-	Аналитический	0.10	-
572	523596.28	2251976.88	-	-	Аналитический	0.10	-
573	523622.30	2251975.01	-	-	Аналитический	0.10	-

1	2	3	4	5	6	7	8
574	523653.82	2251972.10	-	-	Аналитический	0.10	-
575	523654.94	2251969.30	-	-	Аналитический	0.10	-
576	523684.94	2251965.40	-	-	Аналитический	0.10	-
577	523684.82	2251961.62	-	-	Аналитический	0.10	-
578	523716.28	2251956.93	-	-	Аналитический	0.10	-
579	523876.56	2251948.60	-	-	Аналитический	0.10	-
580	523894.15	2251957.12	-	-	Аналитический	0.10	-
554	524048.29	2251963.01	-	-	Картометрический	1.00	-
581	524036.20	2252023.14	-	-	Аналитический	0.20	-
582	524039.48	2252053.56	-	-	Картометрический	1.00	-
583	524046.61	2252053.51	-	-	Картометрический	1.00	-
584	524048.56	2252104.43	-	-	Картометрический	1.00	-
585	524019.67	2252104.97	-	-	Картометрический	1.00	-
586	524017.88	2252101.73	-	-	Картометрический	1.00	-
587	523962.91	2252105.08	-	-	Картометрический	1.00	-
588	523953.64	2252082.67	-	-	Картометрический	1.00	-
589	523947.98	2252084.98	-	-	Картометрический	1.00	-
590	523931.95	2252088.11	-	-	Картометрический	1.00	-
591	523934.03	2252103.48	-	-	Картометрический	1.00	-
592	523920.31	2252105.56	-	-	Картометрический	1.00	-
593	523920.08	2252103.55	-	-	Картометрический	1.00	-
594	523859.96	2252112.26	-	-	Картометрический	1.00	-
595	523856.36	2252090.70	-	-	Картометрический	1.00	-
596	523852.52	2252090.69	-	-	Картометрический	1.00	-
597	523850.87	2252089.49	-	-	Картометрический	1.00	-
598	523840.02	2252091.52	-	-	Картометрический	1.00	-
599	523839.90	2252092.39	-	-	Картометрический	1.00	-
600	523827.51	2252094.64	-	-	Картометрический	1.00	-
601	523852.83	2252219.14	-	-	Картометрический	1.00	-
602	523849.50	2252237.49	-	-	Картометрический	1.00	-
603	523843.61	2252258.76	-	-	Картометрический	1.00	-
604	523846.09	2252283.90	-	-	Картометрический	1.00	-
605	523855.60	2252310.56	-	-	Картометрический	1.00	-
606	523873.53	2252360.63	-	-	Картометрический	1.00	-
607	523847.71	2252371.07	-	-	Картометрический	1.00	-
608	523867.46	2252446.65	-	-	Картометрический	1.00	-
609	523819.61	2252460.80	-	-	Картометрический	1.00	-
610	523803.90	2252409.04	-	-	Картометрический	1.00	-
611	523734.77	2252427.02	-	-	Картометрический	1.00	-
612	523730.37	2252407.25	-	-	Картометрический	1.00	-
613	523629.36	2252434.83	-	-	Картометрический	1.00	-
614	523619.38	2252437.58	-	-	Картометрический	1.00	-
615	523568.45	2252451.63	-	-	Картометрический	1.00	-
616	523419.88	2252490.72	-	-	Картометрический	1.00	-
617	523406.99	2252494.11	-	-	Картометрический	1.00	-
618	523319.80	2252517.04	-	-	Картометрический	1.00	-
619	523146.23	2252572.31	-	-	Картометрический	1.00	-
620	523126.30	2252523.11	-	-	Картометрический	1.00	-
621	523152.92	2252517.11	-	-	Картометрический	1.00	-
622	523143.66	2252479.20	-	-	Картометрический	1.00	-

1	2	3	4	5	6	7	8
623	523135.62	2252472.15	-	-	Картометрический	1.00	-
624	523131.73	2252453.02	-	-	Картометрический	1.00	-
625	523125.44	2252422.78	-	-	Аналитический	0.10	-
626	523116.94	2252383.48	-	-	Аналитический	0.10	-
627	523044.14	2252397.15	-	-	Картометрический	1.00	-
628	523040.36	2252382.35	-	-	Картометрический	1.00	-
629	523038.78	2252368.53	-	-	Картометрический	1.00	-
630	523042.48	2252357.68	-	-	Картометрический	1.00	-
631	523048.85	2252352.08	-	-	Картометрический	1.00	-
632	523112.71	2252338.39	-	-	Картометрический	1.00	-
633	523180.46	2252322.51	-	-	Картометрический	1.00	-
634	523192.03	2252318.16	-	-	Картометрический	1.00	-
635	523202.70	2252311.63	-	-	Картометрический	1.00	-
636	523219.66	2252304.31	-	-	Картометрический	1.00	-
637	523331.71	2252278.63	-	-	Картометрический	1.00	-
638	523336.07	2252282.61	-	-	Картометрический	1.00	-
639	523342.61	2252279.33	-	-	Картометрический	1.00	-
640	523402.76	2252268.57	-	-	Аналитический	0.10	-
641	523430.62	2252263.77	-	-	Аналитический	0.10	-
642	523463.70	2252258.10	-	-	Аналитический	0.10	-
643	523437.34	2252143.78	-	-	Картометрический	1.00	-
644	523307.84	2252165.06	-	-	Картометрический	1.00	-
645	523296.60	2252128.26	-	-	Картометрический	1.00	-
646	523286.20	2252078.22	-	-	Картометрический	1.00	-
647	523287.98	2252075.34	-	-	Картометрический	1.00	-
648	523290.37	2252074.07	-	-	Картометрический	1.00	-
649	523338.20	2252070.91	-	-	Картометрический	1.00	-
650	523394.26	2252067.43	-	-	Картометрический	1.00	-
651	523510.54	2252058.84	-	-	Картометрический	1.00	-
652	523514.65	2252061.08	-	-	Картометрический	1.00	-
653	523521.06	2252065.97	-	-	Картометрический	1.00	-
654	523536.57	2252065.04	-	-	Картометрический	1.00	-
655	523540.96	2252060.21	-	-	Картометрический	1.00	-
656	523547.65	2252058.05	-	-	Картометрический	1.00	-
657	523626.88	2252053.19	-	-	Картометрический	1.00	-
658	523660.37	2252050.58	-	-	Картометрический	1.00	-
659	523692.69	2252048.64	-	-	Картометрический	1.00	-
660	523731.14	2252047.67	-	-	Картометрический	1.00	-
661	523799.88	2252045.25	-	-	Картометрический	1.00	-
662	523838.87	2252043.37	-	-	Картометрический	1.00	-
663	523874.08	2252040.80	-	-	Картометрический	1.00	-
664	523897.91	2252040.41	-	-	Картометрический	1.00	-
665	523920.39	2252039.15	-	-	Картометрический	1.00	-
666	523948.41	2252037.21	-	-	Картометрический	1.00	-
667	523965.96	2252034.98	-	-	Картометрический	1.00	-
668	523980.70	2252033.43	-	-	Картометрический	1.00	-
669	523990.51	2252032.07	-	-	Картометрический	1.00	-
670	524008.44	2252028.58	-	-	Картометрический	1.00	-
581	524036.20	2252023.14	-	-	Аналитический	0.20	-
671	523570.51	2252381.93	-	-	Картометрический	1.00	-

1	2	3	4	5	6	7	8
672	523495.90	2252399.37	-	-	Картометрический	1.00	-
673	523472.58	2252303.27	-	-	Картометрический	1.00	-
674	523543.69	2252288.61	-	-	Картометрический	1.00	-
671	523570.51	2252381.93	-	-	Картометрический	1.00	-
3. Сведения о характерных точках части (частей) границы объекта							
Часть №							
-	-	-	-	-	-	-	-

».

Приложение № 4  
к приказу министерства  
архитектуры и градостроительства  
Воронежской области  
от 20.11.2023 № 45-01-04/1160

« ГРАФИЧЕСКОЕ ОПИСАНИЕ  
местоположения границ

Зона улиц, дорог, инженерной и транспортной инфраструктуры  
посёлка Есипово - ИТ1/1

(наименование объекта, местоположение границ которого описано (далее - объект))

Раздел 1

Сведения об объекте		
№ п/п	Характеристики объекта	Описание характеристик
1	2	3
1	Местоположение объекта	Воронежская область, Терновский муниципальный район, Есиповское сельское поселение, посёлок Есипово
2	Площадь объекта ± величина погрешности определения площади ( $P \pm \Delta P$ )	-
3	Иные характеристики объекта	-

## Раздел 2

Сведения о местоположении границ объекта					
1. Система координат: -					
2. Сведения о характерных точках границ объекта					
Обозначение характерных точек границ	Координаты, м		Метод определения координат характерной точки	Средняя квадратическая погрешность положения характерной точки (Mt), м	Описание обозначения точки на местности (при наличии)
	X	Y			
1	2	3	4	5	6
-	-	-	-	-	-
3. Сведения о характерных точках части (частей) границы объекта					
Обозначение характерных точек части границы	Координаты, м		Метод определения координат характерной точки	Средняя квадратическая погрешность положения характерной точки (Mt), м	Описание обозначения точки на местности (при наличии)
	X	Y			
1	2	3	4	5	6
Часть №					
-	-	-	-	-	-

## Раздел 3

Сведения о местоположении измененных (уточненных) границ объекта							
1. Система координат: МСК - 36, зона 2							
2. Сведения о характерных точках границ объекта							
Обозначение характерных точек границ	Существующие координаты, м		Измененные (уточненные) координаты, м		Метод определения координат характерной точки	Средняя квадратическая погрешность положения характерной точки (Mt), м	Описание обозначения точки на местности (при наличии)
	X	Y	X	Y			
1	2	3	4	5	6	7	8
1	526953.14	2251927.80	-	-	Аналитический	0.20	-
2	526967.50	2251944.97	-	-	Аналитический	0.50	-
3	526854.30	2251945.63	-	-	Картометрический	1.00	-
4	526813.19	2251946.20	-	-	Картометрический	1.00	-
5	526807.37	2251947.52	-	-	Картометрический	1.00	-
6	526795.11	2251947.15	-	-	Картометрический	1.00	-
7	526788.45	2251945.25	-	-	Картометрический	1.00	-
8	526760.47	2251944.11	-	-	Картометрический	1.00	-
9	526531.28	2251947.68	-	-	Аналитический	0.50	-
10	526530.68	2251936.00	-	-	Аналитический	0.50	-
11	526659.99	2251934.19	-	-	Аналитический	0.50	-
12	526655.57	2251929.65	-	-	Аналитический	0.50	-
13	526765.39	2251929.21	-	-	Картометрический	1.00	-
14	526919.94	2251927.50	-	-	Картометрический	1.00	-
1	526953.14	2251927.80	-	-	Аналитический	0.20	-
15	522115.34	2252249.63	-	-	Картометрический	1.00	-
16	522202.64	2252241.19	-	-	Картометрический	1.00	-
17	522325.46	2252228.45	-	-	Картометрический	1.00	-
18	522376.14	2252222.58	-	-	Картометрический	1.00	-
19	522401.37	2252219.16	-	-	Картометрический	1.00	-
20	522443.70	2252211.57	-	-	Картометрический	1.00	-
21	522480.72	2252204.73	-	-	Картометрический	1.00	-
22	522521.04	2252195.53	-	-	Картометрический	1.00	-
23	522550.46	2252187.65	-	-	Картометрический	1.00	-
24	522580.45	2252179.21	-	-	Картометрический	1.00	-
25	522631.46	2252164.20	-	-	Картометрический	1.00	-
26	522665.64	2252154.32	-	-	Картометрический	1.00	-
27	522767.82	2252123.08	-	-	Картометрический	1.00	-
28	522796.52	2252114.91	-	-	Картометрический	1.00	-
29	522813.27	2252110.72	-	-	Картометрический	1.00	-
30	522838.92	2252104.64	-	-	Картометрический	1.00	-
31	522865.17	2252099.50	-	-	Картометрический	1.00	-



1	2	3	4	5	6	7	8
32	522891.34	2252094.54	-	-	Картометрический	1.00	-
33	522923.75	2252090.47	-	-	Картометрический	1.00	-
34	522954.38	2252088.09	-	-	Картометрический	1.00	-
35	522989.89	2252085.24	-	-	Картометрический	1.00	-
36	523027.32	2252082.58	-	-	Картометрический	1.00	-
37	523068.15	2252079.73	-	-	Картометрический	1.00	-
38	523116.19	2252075.74	-	-	Картометрический	1.00	-
39	523143.57	2252072.60	-	-	Картометрический	1.00	-
40	523178.55	2252070.05	-	-	Картометрический	1.00	-
41	523194.56	2252066.81	-	-	Картометрический	1.00	-
42	523229.62	2252064.73	-	-	Картометрический	1.00	-
43	523246.52	2252063.30	-	-	Картометрический	1.00	-
44	523265.95	2252062.08	-	-	Картометрический	1.00	-
45	523268.74	2252061.22	-	-	Картометрический	1.00	-
46	523271.47	2252059.25	-	-	Картометрический	1.00	-
47	523283.33	2252057.88	-	-	Картометрический	1.00	-
48	523360.06	2252056.23	-	-	Картометрический	1.00	-
49	523418.23	2252053.08	-	-	Картометрический	1.00	-
50	523481.29	2252046.87	-	-	Картометрический	1.00	-
51	523558.22	2252041.93	-	-	Картометрический	1.00	-
52	523632.68	2252038.91	-	-	Картометрический	1.00	-
53	523687.95	2252034.72	-	-	Картометрический	1.00	-
54	523737.92	2252032.06	-	-	Картометрический	1.00	-
55	523794.16	2252030.54	-	-	Картометрический	1.00	-
56	523843.91	2252028.26	-	-	Картометрический	1.00	-
57	523908.48	2252024.46	-	-	Картометрический	1.00	-
58	523968.66	2252020.85	-	-	Картометрический	1.00	-
59	523986.83	2252018.58	-	-	Картометрический	1.00	-
60	524012.53	2252013.84	-	-	Картометрический	1.00	-
61	524021.47	2252012.05	-	-	Картометрический	1.00	-
62	524041.57	2252006.39	-	-	Картометрический	1.00	-
63	524044.23	2252004.68	-	-	Картометрический	1.00	-
64	524062.34	2251999.63	-	-	Аналитический	0.50	-
65	524062.80	2252007.38	-	-	Аналитический	0.50	-
66	524035.99	2252014.58	-	-	Аналитический	0.50	-
67	524036.20	2252023.14	-	-	Аналитический	0.50	-
68	524008.44	2252028.58	-	-	Картометрический	1.00	-
69	523990.51	2252032.07	-	-	Картометрический	1.00	-
70	523980.70	2252033.43	-	-	Картометрический	1.00	-
71	523965.96	2252034.98	-	-	Картометрический	1.00	-
72	523948.41	2252037.21	-	-	Картометрический	1.00	-
73	523920.39	2252039.15	-	-	Картометрический	1.00	-
74	523897.91	2252040.41	-	-	Картометрический	1.00	-
75	523874.08	2252040.80	-	-	Картометрический	1.00	-
76	523838.87	2252043.37	-	-	Картометрический	1.00	-
77	523799.88	2252045.25	-	-	Картометрический	1.00	-
78	523731.14	2252047.67	-	-	Картометрический	1.00	-
79	523692.69	2252048.64	-	-	Картометрический	1.00	-



1	2	3	4	5	6	7	8
80	523660.37	2252050.58	-	-	Картометрический	1.00	-
81	523626.88	2252053.19	-	-	Картометрический	1.00	-
82	523547.65	2252058.05	-	-	Картометрический	1.00	-
83	523540.96	2252060.21	-	-	Картометрический	1.00	-
84	523536.57	2252065.04	-	-	Картометрический	1.00	-
85	523521.06	2252065.97	-	-	Картометрический	1.00	-
86	523514.65	2252061.08	-	-	Картометрический	1.00	-
87	523510.54	2252058.84	-	-	Картометрический	1.00	-
88	523394.26	2252067.43	-	-	Картометрический	1.00	-
89	523338.20	2252070.91	-	-	Картометрический	1.00	-
90	523290.37	2252074.07	-	-	Картометрический	1.00	-
91	523287.98	2252075.34	-	-	Картометрический	1.00	-
92	523286.20	2252078.22	-	-	Картометрический	1.00	-
93	523296.60	2252128.26	-	-	Картометрический	1.00	-
94	523319.49	2252203.22	-	-	Картометрический	1.00	-
95	523330.26	2252240.73	-	-	Картометрический	1.00	-
96	523342.61	2252279.33	-	-	Картометрический	1.00	-
97	523336.07	2252282.61	-	-	Картометрический	1.00	-
98	523331.71	2252278.63	-	-	Картометрический	1.00	-
99	523219.66	2252304.31	-	-	Картометрический	1.00	-
100	523202.70	2252311.63	-	-	Картометрический	1.00	-
101	523192.03	2252318.16	-	-	Картометрический	1.00	-
102	523180.46	2252322.51	-	-	Картометрический	1.00	-
103	523112.71	2252338.39	-	-	Картометрический	1.00	-
104	523048.85	2252352.08	-	-	Картометрический	1.00	-
105	523042.48	2252357.68	-	-	Картометрический	1.00	-
106	523038.78	2252368.53	-	-	Картометрический	1.00	-
107	523040.36	2252382.35	-	-	Картометрический	1.00	-
108	523052.07	2252428.22	-	-	Картометрический	1.00	-
109	523058.67	2252451.31	-	-	Картометрический	1.00	-
110	523065.88	2252473.02	-	-	Картометрический	1.00	-
111	523074.47	2252494.90	-	-	Картометрический	1.00	-
112	523100.96	2252560.77	-	-	Картометрический	1.00	-
113	523105.24	2252566.32	-	-	Картометрический	1.00	-
114	523111.77	2252570.47	-	-	Картометрический	1.00	-
115	523113.69	2252584.56	-	-	Картометрический	1.00	-
116	523108.63	2252588.29	-	-	Картометрический	1.00	-
117	523103.64	2252593.73	-	-	Картометрический	1.00	-
118	523101.33	2252598.62	-	-	Картометрический	1.00	-
119	523097.18	2252611.84	-	-	Картометрический	1.00	-
120	523081.41	2252615.50	-	-	Картометрический	1.00	-
121	523088.80	2252593.68	-	-	Картометрический	1.00	-
122	523091.39	2252583.40	-	-	Картометрический	1.00	-
123	523090.75	2252573.84	-	-	Картометрический	1.00	-
124	523083.56	2252550.33	-	-	Картометрический	1.00	-
125	523063.72	2252502.00	-	-	Картометрический	1.00	-
126	523056.58	2252480.82	-	-	Картометрический	1.00	-
127	523046.77	2252455.21	-	-	Картометрический	1.00	-

1	2	3	4	5	6	7	8
128	523037.98	2252421.27	-	-	Картометрический	1.00	-
129	523031.13	2252401.75	-	-	Картометрический	1.00	-
130	523025.26	2252375.73	-	-	Картометрический	1.00	-
131	523025.35	2252366.80	-	-	Картометрический	1.00	-
132	523028.59	2252355.05	-	-	Картометрический	1.00	-
133	523034.20	2252346.46	-	-	Картометрический	1.00	-
134	523041.41	2252341.96	-	-	Картометрический	1.00	-
135	523176.31	2252312.97	-	-	Картометрический	1.00	-
136	523206.39	2252294.98	-	-	Картометрический	1.00	-
137	523228.54	2252286.76	-	-	Картометрический	1.00	-
138	523294.15	2252271.77	-	-	Картометрический	1.00	-
139	523312.67	2252266.26	-	-	Картометрический	1.00	-
140	523317.37	2252258.88	-	-	Картометрический	1.00	-
141	523318.67	2252245.81	-	-	Картометрический	1.00	-
142	523292.99	2252160.10	-	-	Картометрический	1.00	-
143	523271.91	2252079.17	-	-	Картометрический	1.00	-
144	523268.88	2252076.27	-	-	Картометрический	1.00	-
145	523264.64	2252074.76	-	-	Картометрический	1.00	-
146	523254.15	2252076.89	-	-	Картометрический	1.00	-
147	523236.13	2252079.34	-	-	Картометрический	1.00	-
148	523221.57	2252080.50	-	-	Картометрический	1.00	-
149	523175.51	2252083.99	-	-	Картометрический	1.00	-
150	523146.37	2252086.99	-	-	Картометрический	1.00	-
151	523119.92	2252089.22	-	-	Картометрический	1.00	-
152	523047.97	2252095.41	-	-	Картометрический	1.00	-
153	523010.77	2252098.03	-	-	Картометрический	1.00	-
154	522940.38	2252103.74	-	-	Картометрический	1.00	-
155	522926.87	2252105.48	-	-	Картометрический	1.00	-
156	522868.78	2252112.74	-	-	Картометрический	1.00	-
157	522836.50	2252118.83	-	-	Картометрический	1.00	-
158	522816.39	2252123.76	-	-	Картометрический	1.00	-
159	522797.53	2252129.17	-	-	Картометрический	1.00	-
160	522778.66	2252134.89	-	-	Картометрический	1.00	-
161	522699.14	2252158.52	-	-	Картометрический	1.00	-
162	522681.12	2252163.17	-	-	Картометрический	1.00	-
163	522631.06	2252178.79	-	-	Картометрический	1.00	-
164	522596.97	2252188.83	-	-	Картометрический	1.00	-
165	522538.49	2252205.29	-	-	Картометрический	1.00	-
166	522525.09	2252209.37	-	-	Картометрический	1.00	-
167	522516.64	2252211.31	-	-	Картометрический	1.00	-
168	522472.77	2252221.19	-	-	Картометрический	1.00	-
169	522459.49	2252224.48	-	-	Картометрический	1.00	-
170	522446.48	2252226.91	-	-	Картометрический	1.00	-
171	522436.60	2252228.75	-	-	Картометрический	1.00	-
172	522399.01	2252234.57	-	-	Картометрический	1.00	-
173	522378.73	2252237.19	-	-	Картометрический	1.00	-
174	522334.28	2252242.71	-	-	Картометрический	1.00	-
175	522276.00	2252249.05	-	-	Картометрический	1.00	-

1	2	3	4	5	6	7	8
176	522270.13	2252251.74	-	-	Картометрический	1.00	-
177	522267.15	2252255.28	-	-	Картометрический	1.00	-
178	522255.09	2252256.81	-	-	Картометрический	1.00	-
179	522249.27	2252252.28	-	-	Картометрический	1.00	-
180	522237.77	2252252.49	-	-	Картометрический	1.00	-
181	522189.77	2252257.72	-	-	Картометрический	1.00	-
182	522164.07	2252259.46	-	-	Картометрический	1.00	-
183	522138.41	2252261.11	-	-	Картометрический	1.00	-
184	522111.81	2252262.47	-	-	Картометрический	1.00	-
185	522081.26	2252266.81	-	-	Картометрический	1.00	-
186	522056.99	2252271.34	-	-	Картометрический	1.00	-
187	522014.40	2252277.53	-	-	Картометрический	1.00	-
188	521912.05	2252286.20	-	-	Картометрический	1.00	-
189	521721.18	2252306.14	-	-	Картометрический	1.00	-
190	521664.39	2252313.17	-	-	Картометрический	1.00	-
191	521542.83	2252327.41	-	-	Картометрический	1.00	-
192	521396.00	2252345.08	-	-	Картометрический	1.00	-
193	521272.04	2252356.76	-	-	Картометрический	1.00	-
194	521235.23	2252359.52	-	-	Картометрический	1.00	-
195	521193.30	2252363.13	-	-	Картометрический	1.00	-
196	521152.84	2252366.73	-	-	Картометрический	1.00	-
197	521082.95	2252373.38	-	-	Картометрический	1.00	-
198	521027.09	2252377.94	-	-	Картометрический	1.00	-
199	520946.64	2252384.59	-	-	Картометрический	5.00	-
200	520860.52	2252391.94	-	-	Картометрический	5.00	-
201	520795.37	2252396.75	-	-	Картометрический	5.00	-
202	520765.71	2252400.52	-	-	Картометрический	5.00	-
203	520756.90	2252403.19	-	-	Картометрический	5.00	-
204	520751.71	2252403.76	-	-	Картометрический	5.00	-
205	520747.78	2252401.84	-	-	Картометрический	5.00	-
206	520742.74	2252401.03	-	-	Картометрический	5.00	-
207	520712.16	2252402.83	-	-	Картометрический	5.00	-
208	520644.18	2252409.19	-	-	Картометрический	5.00	-
209	520604.44	2252413.75	-	-	Картометрический	5.00	-
210	520593.06	2252415.24	-	-	Картометрический	5.00	-
211	520574.68	2252417.45	-	-	Картометрический	5.00	-
212	520510.50	2252425.42	-	-	Картометрический	5.00	-
213	520497.56	2252427.36	-	-	Аналитический	0.50	-
214	520489.56	2252416.23	-	-	Аналитический	0.50	-
215	520485.87	2252410.32	-	-	Аналитический	0.50	-
216	520505.28	2252407.49	-	-	Картометрический	5.00	-
217	520552.01	2252403.53	-	-	Картометрический	5.00	-
218	520588.02	2252399.61	-	-	Картометрический	5.00	-
219	520632.20	2252394.94	-	-	Картометрический	5.00	-
220	520714.39	2252386.50	-	-	Картометрический	5.00	-
221	520738.18	2252384.38	-	-	Картометрический	5.00	-
222	520757.79	2252381.45	-	-	Картометрический	5.00	-
223	520787.56	2252376.90	-	-	Картометрический	5.00	-

1	2	3	4	5	6	7	8
224	520807.43	2252376.52	-	-	Картометрический	5.00	-
225	520823.72	2252376.70	-	-	Картометрический	5.00	-
226	520859.88	2252373.06	-	-	Картометрический	5.00	-
227	520901.94	2252371.01	-	-	Картометрический	5.00	-
228	520921.00	2252369.49	-	-	Картометрический	5.00	-
229	520953.08	2252368.16	-	-	Картометрический	5.00	-
230	520969.02	2252367.21	-	-	Картометрический	5.00	-
231	520987.99	2252365.09	-	-	Картометрический	5.00	-
232	520998.67	2252363.32	-	-	Картометрический	1.00	-
233	521119.03	2252352.21	-	-	Картометрический	1.00	-
234	521148.15	2252350.11	-	-	Картометрический	1.00	-
235	521173.02	2252349.73	-	-	Картометрический	1.00	-
236	521200.85	2252346.89	-	-	Картометрический	1.00	-
237	521211.88	2252344.80	-	-	Картометрический	1.00	-
238	521230.74	2252343.47	-	-	Картометрический	1.00	-
239	521278.96	2252338.34	-	-	Картометрический	1.00	-
240	521360.35	2252331.23	-	-	Картометрический	1.00	-
241	521450.36	2252320.60	-	-	Картометрический	1.00	-
242	521471.56	2252318.32	-	-	Картометрический	1.00	-
243	521497.91	2252314.42	-	-	Картометрический	1.00	-
244	521572.98	2252304.65	-	-	Картометрический	1.00	-
245	521577.79	2252300.32	-	-	Картометрический	1.00	-
246	521595.17	2252297.72	-	-	Картометрический	1.00	-
247	521600.08	2252301.92	-	-	Картометрический	1.00	-
248	521664.55	2252295.59	-	-	Картометрический	1.00	-
249	521761.41	2252285.56	-	-	Картометрический	1.00	-
250	521817.58	2252277.85	-	-	Картометрический	1.00	-
251	521864.20	2252272.53	-	-	Картометрический	1.00	-
252	521902.12	2252268.64	-	-	Картометрический	1.00	-
253	521935.15	2252265.78	-	-	Картометрический	1.00	-
254	521972.41	2252263.03	-	-	Картометрический	1.00	-
255	522011.00	2252255.14	-	-	Картометрический	1.00	-
256	522013.70	2252255.04	-	-	Картометрический	1.00	-
257	522055.88	2252252.45	-	-	Картометрический	1.00	-
258	522087.08	2252252.01	-	-	Картометрический	1.00	-
15	522115.34	2252249.63	-	-	Картометрический	1.00	-
259	519860.16	2252515.12	-	-	Аналитический	0.50	-
260	519859.46	2252526.95	-	-	Аналитический	0.50	-
261	519800.34	2252525.91	-	-	Картометрический	5.00	-
262	519689.38	2252525.63	-	-	Картометрический	5.00	-
263	519641.12	2252531.98	-	-	Картометрический	5.00	-
264	519566.48	2252541.86	-	-	Картометрический	5.00	-
265	519505.49	2252551.36	-	-	Картометрический	5.00	-
266	519443.17	2252556.66	-	-	Аналитический	0.50	-
267	519442.48	2252543.80	-	-	Аналитический	0.50	-
268	519660.80	2252520.50	-	-	Аналитический	0.50	-
259	519860.16	2252515.12	-	-	Аналитический	0.50	-

1	2	3	4	5	6	7	8
269	523084.25	2252678.49	-	-	Картометрический	1.00	-
270	523052.50	2252706.08	-	-	Картометрический	1.00	-
271	523047.08	2252711.50	-	-	Аналитический	0.50	-
272	523016.64	2252720.78	-	-	Аналитический	0.50	-
273	523033.89	2252700.90	-	-	Картометрический	1.00	-
274	523045.52	2252687.47	-	-	Картометрический	1.00	-
269	523084.25	2252678.49	-	-	Картометрический	1.00	-
275	-	-	522860.62	2253006.11	Картометрический	5.00	-
276	-	-	522853.87	2253053.78	Картометрический	5.00	-
277	-	-	522853.85	2253058.87	Картометрический	5.00	-
278	522851.83	2253062.88	-	-	Картометрический	5.00	-
279	522804.47	2253165.06	-	-	Картометрический	5.00	-
280	522775.01	2253246.18	-	-	Картометрический	5.00	-
281	522762.83	2253280.19	-	-	Картометрический	5.00	-
282	522750.34	2253323.31	-	-	Картометрический	5.00	-
283	522739.83	2253377.34	-	-	Картометрический	5.00	-
284	522739.82	2253377.41	-	-	Картометрический	5.00	-
285	522706.34	2253546.17	-	-	Картометрический	5.00	-
286	522681.57	2253690.73	-	-	Картометрический	5.00	-
287	522671.79	2253784.55	-	-	Картометрический	5.00	-
288	522674.83	2253904.97	-	-	Картометрический	5.00	-
289	522686.09	2253952.74	-	-	Аналитический	0.50	-
290	522673.93	2253969.94	-	-	Аналитический	0.50	-
291	522657.58	2253897.12	-	-	Картометрический	5.00	-
292	522654.36	2253789.66	-	-	Картометрический	5.00	-
293	522664.67	2253693.78	-	-	Картометрический	5.00	-
294	522675.16	2253629.81	-	-	Картометрический	5.00	-
295	522686.40	2253577.17	-	-	Картометрический	5.00	-
296	522702.42	2253498.84	-	-	Картометрический	5.00	-
297	522714.78	2253433.32	-	-	Картометрический	5.00	-
298	522727.77	2253352.99	-	-	Картометрический	5.00	-
299	522737.05	2253306.55	-	-	Картометрический	5.00	-
300	522757.95	2253238.77	-	-	Картометрический	5.00	-
301	522780.37	2253179.79	-	-	Картометрический	5.00	-
302	522784.10	2253169.98	-	-	Картометрический	5.00	-
303	522834.73	2253055.20	-	-	Картометрический	5.00	-
304	522857.56	2253012.75	-	-	Картометрический	5.00	-
275	-	-	522860.62	2253006.11	Картометрический	5.00	-
3. Сведения о характерных точках части (частей) границы объекта							
Часть №							
-	-	-	-	-	-	-	-

».

Приложение № 5  
к приказу министерства  
архитектуры и градостроительства  
Воронежской области  
от 20.11.2023 № 45-01-04/1160

« ГРАФИЧЕСКОЕ ОПИСАНИЕ  
местоположения границ

Зона сельскохозяйственного использования в границах населенного пункта  
посёлка Есипово - СХ1/1

(наименование объекта, местоположение границ которого описано (далее - объект)

Раздел 1

Сведения об объекте		
№ п/п	Характеристики объекта	Описание характеристик
1	2	3
1	Местоположение объекта	Воронежская область, Терновский муниципальный район, Есиповское сельское поселение, посёлок Есипово
2	Площадь объекта ± величина погрешности определения площади ( $P \pm \Delta P$ )	-
3	Иные характеристики объекта	-



## Раздел 2

Сведения о местоположении границ объекта					
1. Система координат: -					
2. Сведения о характерных точках границ объекта					
Обозначение характерных точек границ	Координаты, м		Метод определения координат характерной точки	Средняя квадратическая погрешность положения характерной точки (Mt), м	Описание обозначения точки на местности (при наличии)
	X	Y			
1	2	3	4	5	6
-	-	-	-	-	-
3. Сведения о характерных точках части (частей) границы объекта					
Обозначение характерных точек части границы	Координаты, м		Метод определения координат характерной точки	Средняя квадратическая погрешность положения характерной точки (Mt), м	Описание обозначения точки на местности (при наличии)
	X	Y			
1	2	3	4	5	6
Часть №					
-	-	-	-	-	-

## Раздел 3

Сведения о местоположении измененных (уточненных) границ объекта							
1. Система координат: МСК - 36, зона 2							
2. Сведения о характерных точках границ объекта							
Обозначение характерных точек границ	Существующие координаты, м		Измененные (уточненные) координаты, м		Метод определения координат характерной точки	Средняя квадратичная погрешность положения характерной точки (Mt), м	Описание обозначения точки на местности (при наличии)
	X	Y	X	Y			
1	2	3	4	5	6	7	8
1	522930.71	2253836.64	-	-	Картометрический	5.00	-
2	-	-	522923.02	2254018.93	Картометрический	5.00	-
3	522905.57	2254016.28	-	-	Картометрический	5.00	-
4	522878.37	2254005.39	-	-	Аналитический	0.30	-
5	522869.85	2253952.10	-	-	Аналитический	0.30	-
6	522866.65	2253898.82	-	-	Аналитический	0.30	-
7	-	-	522846.40	2253867.92	Картометрический	5.00	-
8	-	-	522891.46	2253819.43	Картометрический	5.00	-
1	522930.71	2253836.64	-	-	Картометрический	5.00	-
9	520735.98	2252202.24	-	-	Картометрический	5.00	-
10	520338.97	2252304.03	-	-	Картометрический	5.00	-
11	520375.27	2252413.09	-	-	Картометрический	5.00	-
12	520210.86	2252400.35	-	-	Картометрический	5.00	-
13	520144.34	2252387.45	-	-	Картометрический	5.00	-
14	520178.97	2252184.10	-	-	Картометрический	5.00	-
15	520134.77	2252170.42	-	-	Картометрический	5.00	-
16	520172.72	2252025.15	-	-	Картометрический	5.00	-
17	520322.27	2252062.01	-	-	Картометрический	5.00	-
18	520378.24	2252087.16	-	-	Картометрический	5.00	-
19	520391.70	2252173.47	-	-	Картометрический	5.00	-
20	520524.65	2252181.91	-	-	Картометрический	5.00	-
21	520630.61	2252202.75	-	-	Картометрический	5.00	-
9	520735.98	2252202.24	-	-	Картометрический	5.00	-
22	-	-	520697.02	2252208.20	Аналитический	0.10	-
23	-	-	520696.52	2252208.22	Аналитический	0.10	-
24	-	-	520696.54	2252208.72	Аналитический	0.10	-
25	-	-	520697.04	2252208.70	Аналитический	0.10	-
22	-	-	520697.02	2252208.20	Аналитический	0.10	-
26	-	-	520637.26	2252209.55	Аналитический	0.10	-
27	-	-	520636.76	2252209.57	Аналитический	0.10	-





1	2	3	4	5	6	7	8
60	-	-	520251.40	2252050.37	Аналитический	0.10	-
61	-	-	520250.96	2252050.15	Аналитический	0.10	-
62	-	-	520249.03	2252054.02	Аналитический	0.10	-
63	-	-	520249.47	2252054.24	Аналитический	0.10	-
60	-	-	520251.40	2252050.37	Аналитический	0.10	-
64	-	-	520191.64	2252049.34	Аналитический	0.10	-
65	-	-	520191.14	2252049.34	Аналитический	0.10	-
66	-	-	520191.14	2252049.84	Аналитический	0.10	-
67	-	-	520191.64	2252049.84	Аналитический	0.10	-
64	-	-	520191.64	2252049.34	Аналитический	0.10	-
68	-	-	520437.23	2252267.95	Аналитический	0.10	-
69	-	-	520436.74	2252267.84	Аналитический	0.10	-
70	-	-	520436.63	2252268.33	Аналитический	0.10	-
71	-	-	520437.12	2252268.44	Аналитический	0.10	-
68	-	-	520437.23	2252267.95	Аналитический	0.10	-
3. Сведения о характерных точках части (частей) границы объекта							
Часть №							
-	-	-	-	-	-	-	-

».

Приложение № 6  
к приказу министерства  
архитектуры и градостроительства  
Воронежской области  
от 20.11.2023 № 45-01-04/1160

« ГРАФИЧЕСКОЕ ОПИСАНИЕ  
местоположения границ

Зона ритуальных объектов посёлка Есипово - СН1/1

(наименование объекта, местоположение границ которого описано (далее - объект))

Раздел 1

Сведения об объекте		
№ п/п	Характеристики объекта	Описание характеристик
1	2	3
1	Местоположение объекта	Воронежская область, Терновский муниципальный район, Есиповское сельское поселение, посёлок Есипово
2	Площадь объекта ± величина погрешности определения площади ( $P \pm \text{Дельта } P$ )	-
3	Иные характеристики объекта	-

## Раздел 2

Сведения о местоположении границ объекта					
1. Система координат: -					
2. Сведения о характерных точках границ объекта					
Обозначение характерных точек границ	Координаты, м		Метод определения координат характерной точки	Средняя квадратическая погрешность положения характерной точки (Mt), м	Описание обозначения точки на местности (при наличии)
	X	Y			
1	2	3	4	5	6
-	-	-	-	-	-
3. Сведения о характерных точках части (частей) границы объекта					
Обозначение характерных точек части границы	Координаты, м		Метод определения координат характерной точки	Средняя квадратическая погрешность положения характерной точки (Mt), м	Описание обозначения точки на местности (при наличии)
	X	Y			
1	2	3	4	5	6
Часть №					
-	-	-	-	-	-

## Раздел 3

Сведения о местоположении измененных (уточненных) границ объекта							
1. Система координат: МСК - 36, зона 2							
2. Сведения о характерных точках границ объекта							
Обозначение характерных точек границ	Существующие координаты, м		Измененные (уточненные) координаты, м		Метод определения координат характерной точки	Средняя квадратическая погрешность положения характерной точки (Mt), м	Описание обозначения точки на местности (при наличии)
	X	Y	X	Y			
1	2	3	4	5	6	7	8
1	-	-	523056.66	2253887.95	Картометрический	1.00	-
2	-	-	523057.88	2254039.43	Картометрический	1.00	-
3	-	-	522923.02	2254018.93	Картометрический	1.00	-
4	522930.71	2253836.64	-	-	Картометрический	1.00	-
5	-	-	523014.74	2253861.57	Картометрический	1.00	-
6	-	-	523016.04	2253876.07	Картометрический	1.00	-
7	-	-	523056.66	2253887.95	Картометрический	1.00	-
3. Сведения о характерных точках части (частей) границы объекта							
Часть №							
-	-	-	-	-	-	-	-

».

Приложение № 7  
к приказу министерства  
архитектуры и градостроительства  
Воронежской области  
от 20.11.2023 № 45-01-04/1160

«ГРАФИЧЕСКОЕ ОПИСАНИЕ  
местоположения границ

Зона садоводства и огородничества деревни Дмитриевка- СО1/2

(наименование объекта, местоположение границ которого описано (далее - объект)

Раздел 1

Сведения об объекте		
№ п/п	Характеристики объекта	Описание характеристик
1	2	3
1	Местоположение объекта	Воронежская область, Терновский муниципальный район, Есиповское сельское поселение, деревня Дмитриевка
2	Площадь объекта ± величина погрешности определения площади ( $P \pm \Delta P$ )	-
3	Иные характеристики объекта	-



## Раздел 2

Сведения о местоположении границ объекта					
1. Система координат: МСК - 36, зона 2					
2. Сведения о характерных точках границ объекта					
Обозначение характерных точек границ	Координаты, м		Метод определения координат характерной точки	Средняя квадратическая погрешность положения характерной точки (Mt), м	Описание обозначения точки на местности (при наличии)
	X	Y			
1	2	3	4	5	6
1	524951.00	2255013.34	Картометрический	5.00	-
2	524942.88	2255072.46	Картометрический	5.00	-
3	524531.17	2255096.02	Картометрический	5.00	-
4	524533.49	2255004.79	Картометрический	5.00	-
1	524951.00	2255013.34	Картометрический	5.00	-
3. Сведения о характерных точках части (частей) границы объекта					
Обозначение характерных точек части границы	Координаты, м		Метод определения координат характерной точки	Средняя квадратическая погрешность положения характерной точки (Mt), м	Описание обозначения точки на местности (при наличии)
	X	Y			
1	2	3	4	5	6
Часть №					
-	-	-	-	-	-

## Раздел 3

Сведения о местоположении измененных (уточненных) границ объекта							
1. Система координат: -							
2. Сведения о характерных точках границ объекта							
Обозначение характерных точек границ	Существующие координаты, м		Измененные (уточненные) координаты, м		Метод определения координат характерной точки	Средняя квадратическая погрешность положения характерной точки (Mt), м	Описание обозначения точки на местности (при наличии)
	X	Y	X	Y			
1	2	3	4	5	6	7	8
-	-	-	-	-	-	-	-
3. Сведения о характерных точках части (частей) границы объекта							
Часть №							
-	-	-	-	-	-	-	-

».

Приложение № 8  
к приказу министерства  
архитектуры и градостроительства  
Воронежской области  
от 20.11.2023 № 45-01-04/1160

« ГРАФИЧЕСКОЕ ОПИСАНИЕ  
местоположения границ

Зона железнодорожного транспорта за границами населенных пунктов - ИТ2  
(наименование объекта, местоположение границ которого описано (далее - объект)

Раздел 1

Сведения об объекте		
№ п/п	Характеристики объекта	Описание характеристик
1	2	3
1	Местоположение объекта	Воронежская область, Терновский муниципальный район, Есиповское сельское поселение
2	Площадь объекта ± величина погрешности определения площади ( $P \pm \Delta P$ )	-
3	Иные характеристики объекта	-

## Раздел 2

Сведения о местоположении границ объекта					
1. Система координат: МСК - 36, зона 2					
2. Сведения о характерных точках границ объекта					
Обозначение характерных точек границ	Координаты, м		Метод определения координат характерной точки	Средняя квадратическая погрешность положения характерной точки (Mt), м	Описание обозначения точки на местности (при наличии)
	X	Y			
1	2	3	4	5	6
1	525684.14	2252171.40	Картометрический	1.00	-
2	525666.47	2252283.39	Картометрический	1.00	-
3	524630.63	2252407.43	Картометрический	1.00	-
4	524630.87	2252398.30	Картометрический	1.00	-
5	524584.42	2252403.15	Картометрический	1.00	-
6	524186.43	2252445.70	Картометрический	1.00	-
7	523923.72	2252485.66	Картометрический	1.00	-
8	523889.85	2252491.52	Картометрический	1.00	-
9	523505.49	2252587.92	Картометрический	1.00	-
10	523084.25	2252678.49	Картометрический	1.00	-
11	523045.52	2252687.47	Картометрический	1.00	-
12	523033.89	2252700.90	Картометрический	1.00	-
13	522826.50	2252747.99	Картометрический	1.00	-
14	522811.18	2252760.85	Картометрический	1.00	-
15	522078.25	2252911.62	Картометрический	1.00	-
16	521776.61	2252986.14	Картометрический	1.00	-
17	521776.14	2253043.37	Аналитический	5.00	-
18	521646.33	2253070.51	Аналитический	5.00	-
19	521384.83	2253123.12	Аналитический	5.00	-
20	521401.52	2253172.96	Аналитический	5.00	-
21	521215.74	2253230.24	Аналитический	5.00	-
22	520879.30	2253434.02	Аналитический	5.00	-
23	520793.30	2253473.85	Картометрический	5.00	-
24	520793.41	2253501.42	Картометрический	5.00	-
25	520793.67	2253566.88	Картометрический	5.00	-
26	520780.45	2253592.40	Картометрический	5.00	-
27	520758.01	2253611.22	Картометрический	5.00	-
28	520685.07	2253659.73	Картометрический	5.00	-
29	520516.74	2253749.32	Картометрический	5.00	-
30	520438.91	2253789.14	Картометрический	5.00	-
31	520310.41	2253874.21	Картометрический	5.00	-
32	520028.96	2254085.07	Картометрический	5.00	-
33	519774.48	2254262.44	Картометрический	5.00	-
34	519718.73	2254301.18	Картометрический	5.00	-

1	2	3	4	5	6
35	519662.26	2254360.18	Картометрический	5.00	-
36	519487.78	2254496.83	Картометрический	5.00	-
37	519303.17	2254666.06	Картометрический	5.00	-
38	519154.75	2254812.67	Картометрический	5.00	-
39	519124.75	2254838.53	Аналитический	2.50	-
40	518835.74	2255126.04	Аналитический	2.50	-
41	518670.06	2255282.07	Аналитический	2.50	-
42	518584.72	2255373.52	Аналитический	2.50	-
43	518247.17	2255720.62	Аналитический	2.50	-
44	517946.48	2256005.63	Картометрический	1.00	-
45	517737.77	2256146.00	Картометрический	1.00	-
46	517606.21	2256235.15	Картометрический	1.00	-
47	517433.66	2256350.12	Картометрический	1.00	-
48	517260.46	2256450.12	Картометрический	1.00	-
49	517123.57	2256539.93	Аналитический	0.50	-
50	517109.69	2256545.20	Аналитический	0.50	-
51	517079.33	2256559.85	Аналитический	0.50	-
52	517055.49	2256572.87	Аналитический	0.50	-
53	517034.89	2256582.97	Аналитический	0.50	-
54	517016.50	2256587.76	Аналитический	0.50	-
55	517001.50	2256587.85	Аналитический	0.50	-
56	516987.32	2256583.03	Аналитический	0.50	-
57	516977.55	2256574.57	Аналитический	0.50	-
58	516968.86	2256563.97	Аналитический	0.50	-
59	516955.70	2256571.97	Аналитический	0.50	-
60	516972.30	2256589.82	Аналитический	0.50	-
61	516985.21	2256597.92	Аналитический	0.50	-
62	516995.09	2256601.89	Аналитический	0.50	-
63	517005.37	2256603.44	Аналитический	0.50	-
64	516969.67	2256618.86	Аналитический	0.10	-
65	516933.53	2256635.16	Аналитический	0.10	-
66	516926.42	2256639.14	Картометрический	1.00	-
67	516789.23	2256505.97	Картометрический	1.00	-
68	516886.94	2256470.67	Картометрический	1.00	-
69	516928.57	2256530.91	Аналитический	0.50	-
70	516940.32	2256523.22	Аналитический	0.50	-
71	516900.42	2256463.69	Картометрический	1.00	-
72	517013.13	2256409.43	Картометрический	1.00	-
73	517673.97	2255987.37	Картометрический	5.00	-
74	517858.00	2255829.41	Картометрический	5.00	-
75	518398.07	2255302.37	Картометрический	5.00	-
76	518730.24	2254954.25	Аналитический	0.10	-
77	518917.29	2254763.80	Аналитический	0.10	-
78	519266.97	2254430.05	Аналитический	0.10	-
79	519469.50	2254265.34	Аналитический	0.10	-
80	519604.71	2254148.05	Аналитический	0.10	-

1	2	3	4	5	6
81	519915.66	2253933.94	Аналитический	0.10	-
82	520631.07	2253395.70	Картометрический	5.00	-
83	520905.54	2253213.99	Аналитический	5.00	-
84	520940.28	2253189.48	Аналитический	5.00	-
85	521097.71	2253078.48	Аналитический	5.00	-
86	521269.71	2252987.82	Картометрический	1.00	-
87	521380.22	2252953.88	Картометрический	1.00	-
88	521535.90	2252911.95	Картометрический	1.00	-
89	521537.91	2252920.64	Картометрический	1.00	-
90	521619.32	2252910.72	Картометрический	1.00	-
91	521787.62	2252884.70	Картометрический	1.00	-
92	521818.08	2252878.62	Картометрический	1.00	-
93	522313.61	2252792.30	Картометрический	1.00	-
94	522485.95	2252758.06	Картометрический	1.00	-
95	522856.87	2252679.33	Картометрический	1.00	-
96	523062.44	2252633.38	Картометрический	1.00	-
97	523184.18	2252611.75	Картометрический	1.00	-
98	523402.13	2252561.27	Картометрический	1.00	-
99	523819.61	2252460.80	Картометрический	1.00	-
100	523867.46	2252446.65	Картометрический	1.00	-
101	524100.99	2252411.32	Картометрический	1.00	-
102	524501.95	2252353.60	Картометрический	1.00	-
103	524522.88	2252351.46	Картометрический	1.00	-
104	524577.73	2252346.81	Картометрический	1.00	-
105	524608.28	2252343.63	Картометрический	1.00	-
106	524632.94	2252341.79	Картометрический	1.00	-
107	524689.88	2252335.70	Картометрический	1.00	-
108	524999.75	2252275.48	Картометрический	1.00	-
109	524998.73	2252251.22	Картометрический	1.00	-
110	525683.62	2252170.50	Картометрический	1.00	-
1	525684.14	2252171.40	Картометрический	1.00	-

## 3. Сведения о характерных точках части (частей) границы объекта

Обозначение характерных точек части границы	Координаты, м		Метод определения координат характерной точки	Средняя квадратическая погрешность положения характерной точки (Mt), м	Описание обозначения точки на местности (при наличии)
	X	Y			
1	2	3	4	5	6
Часть №					
-	-	-	-	-	-



## Раздел 3

Сведения о местоположении измененных (уточненных) границ объекта							
1. Система координат: -							
2. Сведения о характерных точках границ объекта							
Обозначение характерных точек границ	Существующие координаты, м		Измененные (уточненные) координаты, м		Метод определения координат характерной точки	Средняя квадратическая погрешность положения характерной точки (Mt), м	Описание обозначения точки на местности (при наличии)
	X	Y	X	Y			
1	2	3	4	5	6	7	8
-	-	-	-	-	-	-	-
3. Сведения о характерных точках части (частей) границы объекта							
Часть №							
-	-	-	-	-	-	-	-

».