




**МИНИСТЕРСТВО  
АРХИТЕКТУРЫ И ГРАДОСТРОИТЕЛЬСТВА  
ВОРОНЕЖСКОЙ ОБЛАСТИ**



**ПРИКАЗ**

13.11.2023

№ 45-01-04/1121

г. Воронеж

**О внесении изменений в правила землепользования и застройки  
Ясенковского сельского поселения Бобровского муниципального района  
Воронежской области**

В соответствии с Градостроительным кодексом Российской Федерации, Федеральным законом от 06.10.2003 № 131-ФЗ «Об общих принципах организации местного самоуправления в Российской Федерации», законами Воронежской области от 07.07.2006 № 61-ОЗ «О регулировании градостроительной деятельности в Воронежской области», от 20.12.2018 № 173-ОЗ «О перераспределении полномочий по утверждению правил землепользования и застройки между органами местного самоуправления поселений Воронежской области, городского округа город Нововоронеж, Борисоглебского городского округа и исполнительными органами государственной власти Воронежской области», постановлением Правительства Воронежской области от 31.12.2014 № 1240 «Об утверждении Положения о министерстве архитектуры и градостроительства Воронежской области», на основании приказа департамента архитектуры и градостроительства Воронежской области от 07.03.2023 № 45-01-04/146 «О подготовке проектов о внесении изменений в правила землепользования и застройки поселений Аннинского, Бобровского, Грибановского, Калачеевского, Новоусманского, Новохопёрского, Петропавловского,

Таловского, Терновского муниципальных районов Воронежской области», с учетом заключения о результатах публичных слушаний от 17.05.2023

п р и к а з ы в а ю:

1. Внести в приказ департамента архитектуры и градостроительства Воронежской области от 27.10.2022 № 45-01-04/1069 «Об утверждении правил землепользования и застройки Ясенковского сельского поселения Бобровского муниципального района Воронежской области» следующие изменения:

1.1. В преамбуле приказа:

1.1.1. Слово «правительства» заменить словом «Правительства».

1.1.2. Слова «Положения о департаменте» заменить словами «Положения о министерстве».

1.2. В правилах землепользования и застройки Ясенковского сельского поселения Бобровского муниципального района Воронежской области (далее – Правила):

1.2.1. В пункте 1 раздела 1 части I Правил и далее по тексту слово «департамента» в соответствующем падеже заменить словом «министерства» в соответствующем падеже.

1.3.2. В подпункте 1 пункта 7 раздела 2 части I Правил слова «пунктом 6.1 статьи 26.3 Федерального закона от 06.10.1999 № 184-ФЗ «Об общих принципах организации законодательных (представительных) и исполнительных органов государственной власти субъектов Российской Федерации» заменить словами «частью 3 статьи 6 Федерального закона от 21.12.2021 № 414-ФЗ «Об общих принципах организации публичной власти в субъектах Российской Федерации».

1.4. В пункте 17 части II Правил:

1.4.1. В подпункте 1 карту градостроительного зонирования территории Ясенковского сельского поселения Бобровского муниципального района Воронежской области изложить в редакции согласно приложению № 1 к настоящему приказу.

1.4.2. В подпункте 2 карту градостроительного зонирования с отображением зон с особыми условиями использования территории Ясенковского сельского поселения Бобровского муниципального района Воронежской области изложить в редакции согласно приложению № 2 к настоящему приказу.

1.5. В приложении № 1 к Правилам:

1.5.1. Описание местоположения границ территориальной зоны застройки индивидуальными жилыми домами посёлка Ясенки - Ж1/1 изложить в редакции согласно приложению № 3 к настоящему приказу.

1.5.2. Описание местоположения границ территориальной зоны сельскохозяйственного использования в границах населенного пункта посёлка Ясенки – СХ1/1 изложить в редакции согласно приложению № 4 к настоящему приказу.

1.5.3. Описание местоположения границ территориальной зоны рекреационного назначения - объектов отдыха посёлка Ясенки - Р1/1 изложить в редакции согласно приложению № 5 к настоящему приказу.

1.5.4. Описание местоположения границ территориальной зоны ритуальных объектов посёлка Ясенки - СН1/1 изложить в редакции согласно приложению № 6 к настоящему приказу.

1.6. Описание местоположения границ территориальной зоны застройки индивидуальными жилыми домами посёлка Копаня - Ж1/2 приложения № 2 к Правилам изложить в редакции согласно приложению № 7 к настоящему приказу.

2. Контроль исполнения настоящего приказа возложить на заместителя министра архитектуры и градостроительства Воронежской области – начальника отдела территориального планирования Беляеву С.М.

Министр архитектуры  
и градостроительства  
Воронежской области



А.А. Еренков



## ПРАВИЛА ЗЕМЛЕПОЛЬЗОВАНИЯ И ЗАСТРОЙКИ

### Карта градостроительного зонирования территории Ясенковского сельского поселения Бобровского муниципального района Воронежской области

#### УСЛОВНЫЕ ОБОЗНАЧЕНИЯ

##### Территориальные границы

- Граница сельского поселения
- Граница населенного пункта

##### Территории, для которых градостроительные регламенты не устанавливаются

- Сельскохозяйственные угодья в составе земель сельскохозяйственного назначения
- Земли лесного фонда
- Земли, покрытые поверхностными водами

##### Территориальные зоны

- Ж1/1 Зона застройки индивидуальными жилыми домами посёлка Ясени
- Ж1/2 Зона застройки индивидуальными жилыми домами посёлка Колпана
- Ж1/3 Зона застройки индивидуальными жилыми домами посёлка Неждановка
- Ж1/4 Зона застройки индивидуальными жилыми домами посёлка Петрово-Борисовский
- Ж2/1 Зона застройки малоэтажными многоквартирными жилыми домами посёлка Ясени
- Ж3/1 Зона застройки среднеэтажными жилыми домами посёлка Ясени

##### Общественно-деловая зона посёлка Ясени

- ОД/1 Зона рекреационного назначения - объект отдыха посёлка Ясени

##### Зона сельскохозяйственного использования

- СХ1/1 Зона сельскохозяйственного использования в границах населенного пункта посёлка Ясени

##### Зона сельскохозяйственного использования

- СХ1/2 Зона сельскохозяйственного использования в границах населенного пункта посёлка Колпана

##### Зона сельскохозяйственного использования

- СХ1/4 Зона сельскохозяйственного использования в границах населенного пункта посёлка Петрово-Борисовский

##### Зона сельскохозяйственного использования

- СХ2/1 Зона сельскохозяйственного использования посёлка Ясени

##### Зона животноводства за границами населенных пунктов

- СЖ2 Зона животноводства за границами населенных пунктов посёлка Ясени

##### Зона улиц, дорог, инженерной и транспортной инфраструктуры

- ИТ1/1 Зона улиц, дорог, инженерной и транспортной инфраструктуры посёлка Ясени

##### Зона улиц, дорог, инженерной и транспортной инфраструктуры

- ИТ1/4 Зона улиц, дорог, инженерной и транспортной инфраструктуры посёлка Петрово-Борисовский

##### Зона улиц, дорог, инженерной и транспортной инфраструктуры

- ИТ1 Зона улиц, дорог, инженерной и транспортной инфраструктуры за границами населенных пунктов

##### Зона железнодорожного транспорта

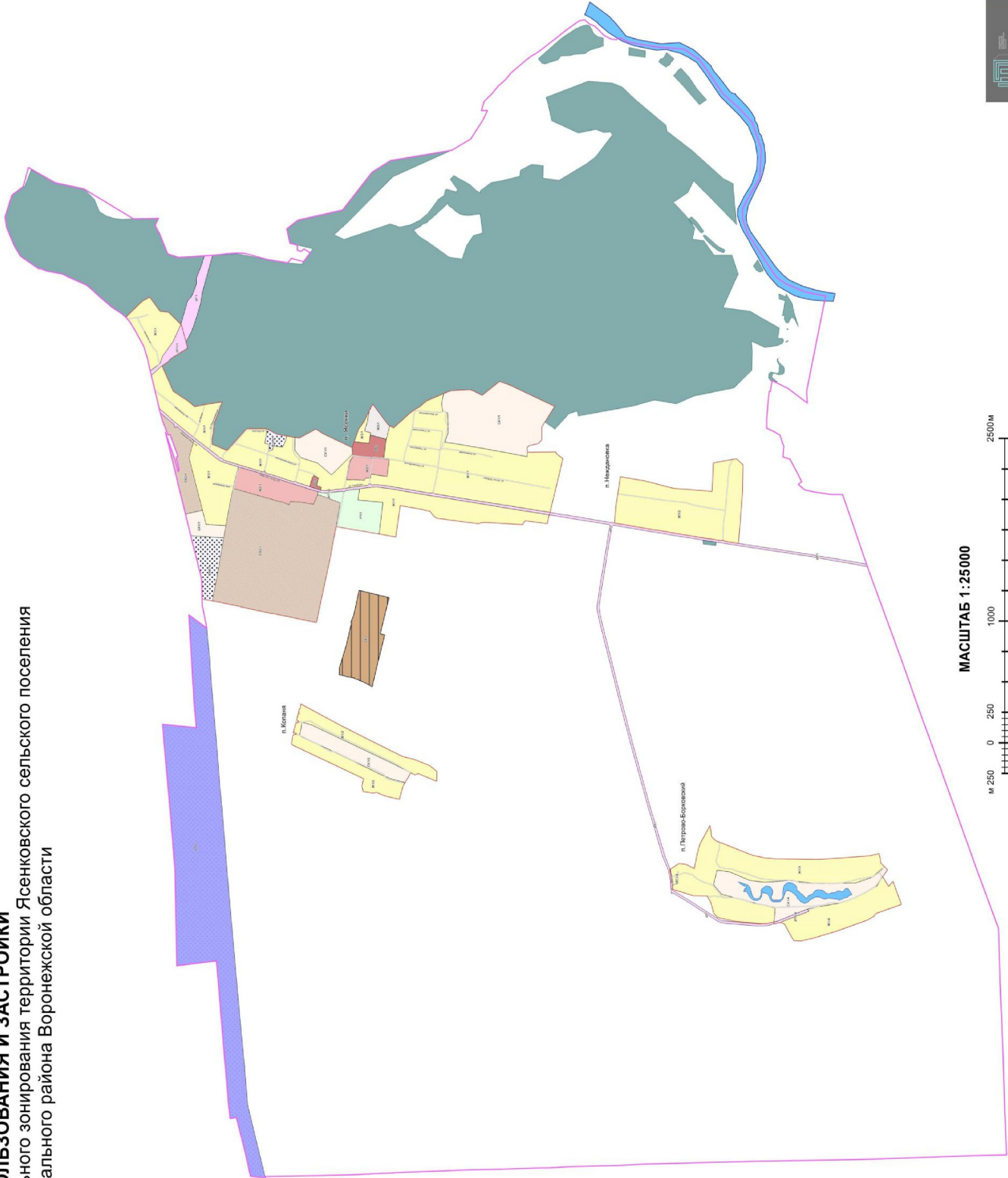
- ИТ2 Зона железнодорожного транспорта за границами населенных пунктов

##### Зона ритуальных объектов посёлка Ясени

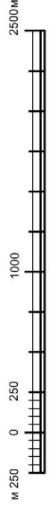
- ИР1 Зона ритуальных объектов посёлка Ясени

##### Объекты транспортной инфраструктуры

- ИТ3 Улично-дорожная сеть населенного пункта



МАСШТАБ 1:25000



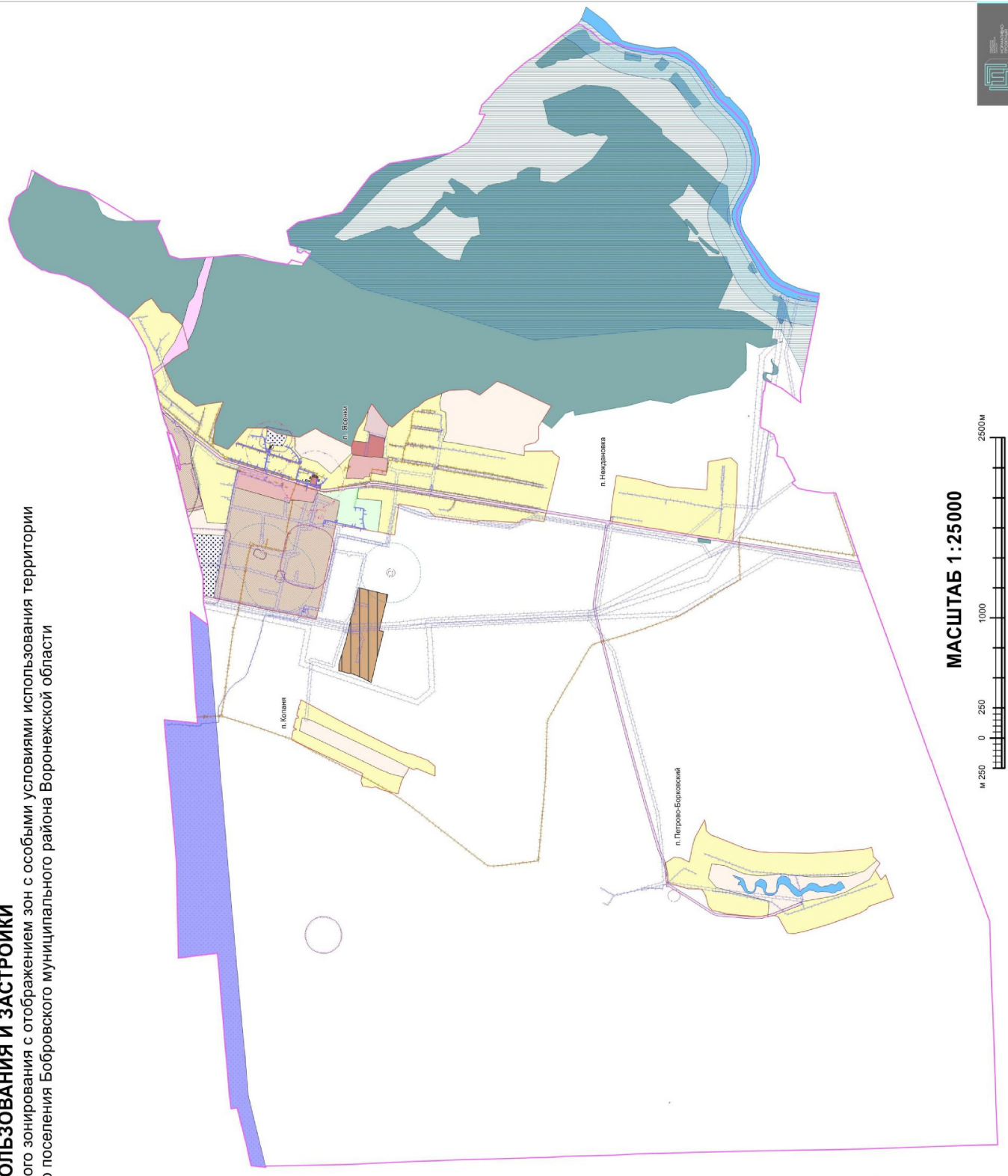
0 250 500 1000 2500м



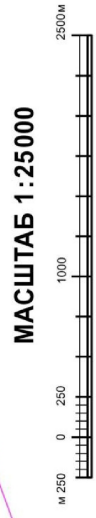


# ПРАВИЛА ЗЕМЛЕПОЛЬЗОВАНИЯ И ЗАСТРОЙКИ

## Карта градостроительного зонирования с отображением зон с особыми условиями использования территории Ясенковского сельского поселения Боровского муниципального района Воронежской области



- УСЛОВНЫЕ ОБОЗНАЧЕНИЯ**
- Территориальные границы**
- Граница сельского поселения
  - Граница населенного пункта
- Территории, для которых градостроительные регламенты не устанавливаются**
- Сельскохозяйственные угодья в составе земель сельскохозяйственного назначения
  - Земли лесного фонда
  - Земли, покрытые поверхностными водами
- Виды территориальных зон**
- Зона застройки индивидуальными жилыми домами
  - Зона застройки малоэтажными многоквартирными жилыми домами
  - Зона застройки среднетэтажными жилыми домами
  - Общественно-деловая зона
  - Зона рекреационного назначения - объектов отдыха
  - Зона сельскохозяйственного использования в границах населенного пункта
  - Зона сельскохозяйственного производства
  - Зона животноводства
  - Зона улиц, дорог, инженерной и транспортной инфраструктуры
  - Зона железнодорожного транспорта
  - Зона регулярных объектов
- Зоны с особыми условиями использования территории**
- Водоохранная зона
  - Прибрежная защитная полоса
  - Зона санитарной охраны источников питьевого и хозяйственно-бытового водоснабжения (первый пояс)
  - Зона санитарной охраны источников питьевого и хозяйственно-бытового водоснабжения (второй пояс)
  - Зона санитарной охраны источников питьевого и хозяйственно-бытового водоснабжения (третий пояс)
  - Зона затопления и подтопления
  - Охранная зона объектов электроэнергетики
  - Охранная зона трубопроводов
  - Охранная зона линий и сооружений связи
  - Установленная санитарно-защитная зона
  - Ориентировочная (примитивная) санитарно-защитная зона
  - Охранная зона пунктов государственной подстанции, государственной инженерной сети и государственной радиотелевизионной сети
  - Защитная зона объекта культурного наследия
- Прочие объекты**
- Объект культурного наследия



Приложение № 3  
к приказу министерства  
архитектуры и градостроительства  
Воронежской области  
от 13.11.2023 № 45-01-04/1121

«ГРАФИЧЕСКОЕ ОПИСАНИЕ  
местоположения границ

Зона застройки индивидуальными жилыми домами посёлка Ясенки - Ж1/1

(наименование объекта, местоположение границ которого описано  
(далее - объект)

Раздел 1

Сведения об объекте		
№ п/п	Характеристики объекта	Описание характеристик
1	2	3
1	Местоположение объекта	Воронежская область, Бобровский муниципальный район, Ясенковское сельское поселение, посёлок Ясенки
2	Площадь объекта ± величина погрешности определения площади ( $P \pm \Delta P$ )	-
3	Иные характеристики объекта	-

## Раздел 2

Сведения о местоположении границ объекта					
1. Система координат: -					
2. Сведения о характерных точках границ объекта					
Обозначение характерных точек границ	Координаты, м		Метод определения координат характерной точки	Средняя квадратическая погрешность положения характерной точки (Mt), м	Описание обозначения точки на местности (при наличии)
	X	Y			
1	2	3	4	5	6
-	-	-	-	-	-
3. Сведения о характерных точках части (частей) границы объекта					
Обозначение характерных точек части границы	Координаты, м		Метод определения координат характерной точки	Средняя квадратическая погрешность положения характерной точки (Mt), м	Описание обозначения точки на местности (при наличии)
	X	Y			
1	2	3	4	5	6
Часть №					
-	-	-	-	-	-

## Раздел 3

Сведения о местоположении измененных (уточненных) границ объекта							
1. Система координат: МСК - 36, зона 2							
2. Сведения о характерных точках границ объекта							
Обозначение характерных точек границ	Существующие координаты, м		Измененные (уточненные) координаты, м		Метод определения координат характерной точки	Средняя квадратиче- ская погрешнос- ть положения характерно- й точки (Mt), м	Описание обозначен- ия точки на местности (при наличии)
	X	Y	X	Y			
1	2	3	4	5	6	7	8
1	447421.32	2145455.92	-	-	Картометрический	1.00	-
2	447450.21	2145576.67	-	-	Картометрический	1.00	-
3	447475.44	2145654.30	-	-	Картометрический	1.00	-
4	447540.36	2145775.21	-	-	Картометрический	1.00	-
5	447586.71	2145851.08	-	-	Картометрический	1.00	-
6	447618.68	2145889.58	-	-	Картометрический	1.00	-
7	447619.18	2145890.60	-	-	Картометрический	1.00	-
8	447603.66	2145909.81	-	-	Картометрический	1.00	-
9	447484.91	2146022.75	-	-	Картометрический	1.00	-
10	447424.13	2146057.46	-	-	Картометрический	1.00	-
11	447340.19	2145941.54	-	-	Картометрический	1.00	-
12	447267.52	2145931.43	-	-	Картометрический	1.00	-
13	447168.82	2145833.72	-	-	Картометрический	1.00	-
14	447173.80	2145816.82	-	-	Картометрический	1.00	-
15	447203.95	2145753.81	-	-	Картометрический	1.00	-
16	447216.08	2145727.19	-	-	Аналитический	0.10	-
17	447225.76	2145705.94	-	-	Аналитический	0.10	-
18	-	-	447225.77	2145705.92	Картометрический	1.00	-
19	-	-	447225.84	2145705.84	Картометрический	1.00	-
20	447233.43	2145689.12	-	-	Аналитический	0.10	-
21	447275.72	2145631.67	-	-	Аналитический	0.10	-
22	-	-	447282.74	2145621.78	Картометрический	1.00	-
23	447282.74	2145621.77	-	-	Аналитический	0.10	-
24	447317.29	2145573.06	-	-	Аналитический	0.10	-
25	447338.39	2145513.47	-	-	Картометрический	1.00	-
26	447411.75	2145459.32	-	-	Картометрический	1.00	-
1	447421.32	2145455.92	-	-	Картометрический	1.00	-
27	447411.39	2145414.40	-	-	Картометрический	1.00	-
28	447406.31	2145419.01	-	-	Аналитический	0.10	-
29	447364.81	2145456.65	-	-	Аналитический	0.10	-
30	447330.66	2145487.62	-	-	Картометрический	1.00	-
31	447322.70	2145493.04	-	-	Картометрический	1.00	-
32	447230.97	2145283.82	-	-	Картометрический	1.00	-



1	2	3	4	5	6	7	8
33	447143.36	2145225.79	-	-	Картометрический	1.00	-
34	447120.24	2145212.84	-	-	Картометрический	1.00	-
35	447054.17	2145158.68	-	-	Картометрический	1.00	-
36	446956.23	2145176.09	-	-	Картометрический	1.00	-
37	446826.23	2145195.42	-	-	Картометрический	1.00	-
38	446841.45	2145161.31	-	-	Картометрический	1.00	-
39	446852.64	2145127.26	-	-	Картометрический	1.00	-
40	446865.33	2145092.98	-	-	Аналитический	0.10	-
41	446891.97	2145022.50	-	-	Картометрический	1.00	-
42	446899.64	2144966.08	-	-	Картометрический	1.00	-
43	446910.64	2144897.98	-	-	Картометрический	1.00	-
44	446910.03	2144848.77	-	-	Картометрический	1.00	-
45	446789.08	2144798.88	-	-	Картометрический	1.00	-
46	446748.31	2144841.26	-	-	Картометрический	1.00	-
47	446625.66	2144978.03	-	-	Картометрический	1.00	-
48	446461.94	2144976.69	-	-	Картометрический	1.00	-
49	446463.19	2144939.40	-	-	Картометрический	1.00	-
50	446476.47	2144857.33	-	-	Картометрический	1.00	-
51	446435.07	2144843.72	-	-	Картометрический	1.00	-
52	446445.47	2144794.67	-	-	Картометрический	1.00	-
53	446434.07	2144793.37	-	-	Картометрический	1.00	-
54	446429.51	2144798.39	-	-	Картометрический	1.00	-
55	446422.92	2144802.95	-	-	Картометрический	1.00	-
56	446414.25	2144801.00	-	-	Картометрический	1.00	-
57	446404.56	2144831.50	-	-	Картометрический	1.00	-
58	446403.35	2144835.30	-	-	Картометрический	1.00	-
59	446399.74	2144835.18	-	-	Картометрический	1.00	-
60	446382.31	2144832.53	-	-	Картометрический	1.00	-
61	446367.99	2144830.38	-	-	Картометрический	1.00	-
62	446344.58	2144827.89	-	-	Картометрический	1.00	-
63	446332.53	2144825.94	-	-	Картометрический	1.00	-
64	446324.98	2144833.94	-	-	Картометрический	1.00	-
65	446304.39	2144880.07	-	-	Картометрический	1.00	-
66	446295.15	2144916.41	-	-	Картометрический	1.00	-
67	446227.70	2144904.72	-	-	Картометрический	1.00	-
68	446229.51	2144798.99	-	-	Картометрический	1.00	-
69	446178.97	2144738.26	-	-	Картометрический	1.00	-
70	446041.04	2144693.86	-	-	Картометрический	1.00	-
71	445927.72	2144596.65	-	-	Картометрический	1.00	-
72	445756.78	2144765.23	-	-	Картометрический	1.00	-
73	445745.16	2144754.19	-	-	Картометрический	1.00	-
74	445776.15	2144709.25	-	-	Картометрический	1.00	-
75	445804.43	2144556.24	-	-	Картометрический	1.00	-
76	-	-	445751.10	2144557.77	Аналитический	0.10	-
77	-	-	445751.13	2144558.00	Аналитический	0.10	-
78	445748.24	2144557.85	-	-	Аналитический	0.10	-
79	445657.41	2144552.28	-	-	Аналитический	0.10	-
80	445657.00	2144557.80	-	-	Картометрический	1.00	-

1	2	3	4	5	6	7	8
81	445646.38	2144571.74	-	-	Картометрический	1.00	-
82	445606.48	2144570.57	-	-	Картометрический	1.00	-
83	445602.61	2144602.73	-	-	Картометрический	1.00	-
84	445471.10	2144584.91	-	-	Картометрический	1.00	-
85	445451.54	2144724.36	-	-	Картометрический	1.00	-
86	445498.22	2144730.17	-	-	Картометрический	1.00	-
87	445476.33	2144891.70	-	-	Картометрический	1.00	-
88	445447.70	2145000.73	-	-	Картометрический	1.00	-
89	445416.35	2144982.18	-	-	Картометрический	1.00	-
90	445283.29	2145102.02	-	-	Картометрический	1.00	-
91	445234.29	2145138.70	-	-	Картометрический	1.00	-
92	445207.86	2145152.22	-	-	Картометрический	1.00	-
93	445142.13	2145205.97	-	-	Картометрический	1.00	-
94	445005.02	2145263.65	-	-	Картометрический	1.00	-
95	445022.34	2145180.29	-	-	Картометрический	1.00	-
96	445009.94	2145121.80	-	-	Картометрический	1.00	-
97	444970.04	2145107.47	-	-	Картометрический	1.00	-
98	444967.33	2144944.00	-	-	Картометрический	1.00	-
99	444994.06	2144865.75	-	-	Картометрический	1.00	-
100	444891.79	2144851.42	-	-	Картометрический	1.00	-
101	444670.03	2144813.26	-	-	Картометрический	1.00	-
102	444602.95	2144799.04	-	-	Аналитический	0.10	-
103	444553.61	2144790.92	-	-	Аналитический	0.10	-
104	444528.94	2144786.86	-	-	Аналитический	0.10	-
105	444316.94	2144747.60	-	-	Картометрический	1.00	-
106	444315.47	2144782.72	-	-	Картометрический	1.00	-
107	444080.93	2144785.46	-	-	Картометрический	1.00	-
108	444080.91	2144785.46	-	-	Картометрический	1.00	-
109	444079.98	2144784.53	-	-	Картометрический	1.00	-
110	444072.74	2144769.31	-	-	Картометрический	1.00	-
111	444023.54	2144732.67	-	-	Картометрический	1.00	-
112	444047.90	2144620.60	-	-	Картометрический	1.00	-
113	444051.60	2144603.58	-	-	Картометрический	1.00	-
114	444079.09	2144491.42	-	-	Картометрический	1.00	-
115	444128.69	2144289.06	-	-	Картометрический	1.00	-
116	444134.21	2144289.97	-	-	Картометрический	1.00	-
117	444143.88	2144291.37	-	-	Картометрический	1.00	-
118	444223.54	2144304.11	-	-	Картометрический	1.00	-
119	444330.61	2144321.23	-	-	Картометрический	1.00	-
120	444421.47	2144335.76	-	-	Картометрический	1.00	-
121	444517.62	2144351.13	-	-	Аналитический	0.10	-
122	444626.28	2144368.50	-	-	Аналитический	0.10	-
123	444746.74	2144387.76	-	-	Аналитический	0.10	-
124	444852.65	2144404.70	-	-	Аналитический	0.10	-
125	444938.86	2144418.84	-	-	Аналитический	0.10	-
126	445040.92	2144435.58	-	-	Аналитический	0.10	-
127	445077.81	2144441.63	-	-	Картометрический	1.00	-
128	445081.17	2144442.76	-	-	Картометрический	1.00	-

1	2	3	4	5	6	7	8
129	445084.18	2144445.61	-	-	Картометрический	1.00	-
130	445089.92	2144452.61	-	-	Картометрический	1.00	-
131	445091.78	2144452.91	-	-	Картометрический	1.00	-
132	445093.62	2144453.19	-	-	Картометрический	1.00	-
133	445101.79	2144448.40	-	-	Картометрический	1.00	-
134	445105.55	2144446.88	-	-	Картометрический	1.00	-
135	445109.86	2144446.88	-	-	Картометрический	1.00	-
136	445191.53	2144460.16	-	-	Картометрический	1.00	-
137	445324.81	2144481.84	-	-	Картометрический	1.00	-
138	445388.22	2144492.15	-	-	Картометрический	1.00	-
139	445464.39	2144504.74	-	-	Картометрический	1.00	-
140	445529.33	2144514.14	-	-	Картометрический	1.00	-
141	445553.57	2144516.43	-	-	Картометрический	1.00	-
142	445572.91	2144516.23	-	-	Картометрический	1.00	-
143	445597.28	2144514.22	-	-	Картометрический	1.00	-
144	445609.01	2144523.84	-	-	Картометрический	1.00	-
145	445615.72	2144523.84	-	-	Картометрический	1.00	-
146	445624.54	2144513.27	-	-	Картометрический	1.00	-
147	445625.87	2144512.18	-	-	Картометрический	1.00	-
148	445627.20	2144511.15	-	-	Картометрический	1.00	-
149	445629.08	2144511.02	-	-	Картометрический	1.00	-
150	445628.92	2144509.83	-	-	Картометрический	1.00	-
151	445630.90	2144509.59	-	-	Картометрический	1.00	-
152	445631.06	2144510.75	-	-	Картометрический	1.00	-
153	445641.97	2144509.56	-	-	Картометрический	1.00	-
154	445698.85	2144502.01	-	-	Картометрический	1.00	-
155	445752.09	2144494.90	-	-	Картометрический	1.00	-
156	445810.29	2144487.54	-	-	Картометрический	1.00	-
157	445818.76	2144486.44	-	-	Картометрический	1.00	-
158	445895.58	2144476.44	-	-	Картометрический	1.00	-
159	445944.83	2144469.92	-	-	Картометрический	1.00	-
160	445983.07	2144467.45	-	-	Картометрический	1.00	-
161	446000.61	2144468.08	-	-	Картометрический	1.00	-
162	446007.71	2144468.34	-	-	Картометрический	1.00	-
163	446018.05	2144471.68	-	-	Картометрический	1.00	-
164	446009.65	2144496.12	-	-	Картометрический	1.00	-
165	446048.93	2144507.82	-	-	Картометрический	1.00	-
166	446041.00	2144549.73	-	-	Картометрический	1.00	-
167	446032.79	2144568.78	-	-	Картометрический	1.00	-
168	446043.29	2144573.34	-	-	Картометрический	1.00	-
169	446044.98	2144580.65	-	-	Картометрический	1.00	-
170	446070.23	2144589.72	-	-	Картометрический	1.00	-
171	446072.81	2144591.90	-	-	Картометрический	1.00	-
172	446075.96	2144587.88	-	-	Картометрический	1.00	-
173	446079.59	2144585.00	-	-	Картометрический	1.00	-
174	446085.76	2144572.75	-	-	Картометрический	1.00	-
175	446086.14	2144571.40	-	-	Картометрический	1.00	-
176	446093.08	2144546.85	-	-	Картометрический	1.00	-

1	2	3	4	5	6	7	8
177	446094.76	2144547.25	-	-	Картометрический	1.00	-
178	446108.08	2144500.54	-	-	Картометрический	1.00	-
179	446154.69	2144516.78	-	-	Картометрический	1.00	-
180	446165.65	2144520.06	-	-	Картометрический	1.00	-
181	446216.26	2144535.05	-	-	Картометрический	1.00	-
182	446220.69	2144543.78	-	-	Картометрический	1.00	-
183	446224.57	2144544.83	-	-	Картометрический	1.00	-
184	446228.05	2144545.78	-	-	Картометрический	1.00	-
185	446236.49	2144540.37	-	-	Картометрический	1.00	-
186	446280.21	2144553.31	-	-	Картометрический	1.00	-
187	446366.46	2144580.94	-	-	Картометрический	1.00	-
188	446416.25	2144596.11	-	-	Картометрический	1.00	-
189	446472.64	2144612.71	-	-	Картометрический	1.00	-
190	446475.67	2144629.45	-	-	Картометрический	1.00	-
191	446482.27	2144630.95	-	-	Картометрический	1.00	-
192	446490.32	2144619.17	-	-	Картометрический	1.00	-
193	446536.91	2144633.44	-	-	Картометрический	1.00	-
194	446566.39	2144642.56	-	-	Картометрический	1.00	-
195	446616.65	2144657.36	-	-	Картометрический	1.00	-
196	446682.04	2144677.75	-	-	Картометрический	1.00	-
197	446785.48	2144709.96	-	-	Картометрический	1.00	-
198	446804.26	2144716.08	-	-	Картометрический	1.00	-
199	446819.78	2144720.63	-	-	Картометрический	1.00	-
200	446825.46	2144732.29	-	-	Картометрический	1.00	-
201	446827.08	2144733.09	-	-	Картометрический	1.00	-
202	446828.97	2144734.02	-	-	Картометрический	1.00	-
203	446839.18	2144734.71	-	-	Картометрический	1.00	-
204	446849.54	2144740.94	-	-	Картометрический	1.00	-
205	446869.82	2144757.28	-	-	Картометрический	1.00	-
206	446878.26	2144763.95	-	-	Картометрический	1.00	-
207	446916.85	2144793.65	-	-	Картометрический	1.00	-
208	446993.27	2144852.45	-	-	Картометрический	1.00	-
209	447067.50	2144909.57	-	-	Картометрический	1.00	-
210	447112.74	2144946.28	-	-	Картометрический	1.00	-
211	447170.50	2144993.15	-	-	Картометрический	1.00	-
212	447223.28	2145035.99	-	-	Картометрический	1.00	-
213	447276.13	2145084.48	-	-	Картометрический	1.00	-
214	447333.90	2145132.64	-	-	Картометрический	1.00	-
215	447345.69	2145146.00	-	-	Картометрический	1.00	-
216	447347.19	2145148.15	-	-	Картометрический	1.00	-
217	447354.78	2145177.70	-	-	Картометрический	1.00	-
27	447411.39	2145414.40	-	-	Картометрический	1.00	-
218	-	-	446456.30	2144799.40	Картометрический	1.00	-
219	-	-	446449.88	2144798.13	Картометрический	1.00	-
220	-	-	446448.58	2144804.70	Картометрический	1.00	-
221	-	-	446455.00	2144805.97	Картометрический	1.00	-
218	-	-	446456.30	2144799.40	Картометрический	1.00	-

1	2	3	4	5	6	7	8
222	446961.24	2144190.23	-	-	Картометрический	1.00	-
223	446991.00	2144307.00	-	-	Картометрический	1.00	-
224	447100.59	2144739.15	-	-	Картометрический	1.00	-
225	447059.83	2144879.58	-	-	Картометрический	1.00	-
226	447008.55	2144839.22	-	-	Картометрический	1.00	-
227	446931.06	2144778.17	-	-	Картометрический	1.00	-
228	446881.87	2144739.42	-	-	Картометрический	1.00	-
229	446863.47	2144725.83	-	-	Картометрический	1.00	-
230	446843.77	2144713.62	-	-	Картометрический	1.00	-
231	446831.22	2144707.32	-	-	Картометрический	1.00	-
232	446808.19	2144698.61	-	-	Картометрический	1.00	-
233	446760.94	2144683.85	-	-	Картометрический	1.00	-
234	446691.89	2144663.16	-	-	Картометрический	1.00	-
235	446703.31	2144628.68	-	-	Картометрический	1.00	-
236	446719.00	2144571.74	-	-	Картометрический	1.00	-
237	446737.21	2144485.74	-	-	Картометрический	1.00	-
238	446758.33	2144383.94	-	-	Картометрический	1.00	-
239	446786.00	2144240.00	-	-	Картометрический	1.00	-
240	446797.00	2144180.00	-	-	Картометрический	1.00	-
222	446961.24	2144190.23	-	-	Картометрический	1.00	-
241	445710.50	2144392.22	-	-	Картометрический	1.00	-
242	445697.89	2144468.59	-	-	Картометрический	1.00	-
243	445696.78	2144482.67	-	-	Картометрический	1.00	-
244	445639.34	2144490.56	-	-	Картометрический	1.00	-
245	445621.15	2144492.55	-	-	Картометрический	1.00	-
246	445572.53	2144497.87	-	-	Картометрический	1.00	-
247	445553.72	2144498.14	-	-	Картометрический	1.00	-
248	445546.20	2144497.40	-	-	Картометрический	1.00	-
249	445486.69	2144489.37	-	-	Картометрический	1.00	-
250	445465.17	2144486.47	-	-	Аналитический	0.10	-
251	445459.21	2144485.78	-	-	Аналитический	0.10	-
252	445328.60	2144462.48	-	-	Картометрический	1.00	-
253	445194.65	2144440.33	-	-	Картометрический	1.00	-
254	445079.70	2144421.33	-	-	Картометрический	1.00	-
255	444942.25	2144399.52	-	-	Картометрический	1.00	-
256	444854.74	2144385.63	-	-	Картометрический	1.00	-
257	444750.27	2144368.60	-	-	Картометрический	1.00	-
258	444629.35	2144348.89	-	-	Картометрический	1.00	-
259	444519.80	2144331.03	-	-	Картометрический	1.00	-
260	444425.89	2144315.72	-	-	Картометрический	1.00	-
261	444333.74	2144300.61	-	-	Картометрический	1.00	-
262	444226.45	2144283.07	-	-	Картометрический	1.00	-
263	444140.83	2144269.08	-	-	Картометрический	1.00	-
264	444133.85	2144268.05	-	-	Картометрический	1.00	-
265	444146.89	2144214.41	-	-	Картометрический	1.00	-
266	444151.44	2144196.27	-	-	Картометрический	1.00	-

1	2	3	4	5	6	7	8
267	444334.68	2144219.62	-	-	Картометрический	1.00	-
268	444353.96	2144187.82	-	-	Картометрический	1.00	-
269	444525.77	2144198.55	-	-	Картометрический	1.00	-
270	444558.59	2144200.60	-	-	Картометрический	1.00	-
271	444677.85	2144206.50	-	-	Картометрический	1.00	-
272	444719.54	2144196.36	-	-	Картометрический	1.00	-
273	444827.62	2144210.50	-	-	Картометрический	1.00	-
274	445059.83	2144240.81	-	-	Картометрический	1.00	-
275	445085.73	2144257.46	-	-	Картометрический	1.00	-
276	445116.32	2144298.50	-	-	Аналитический	0.10	-
277	445140.05	2144302.50	-	-	Аналитический	0.10	-
278	445181.11	2144312.86	-	-	Картометрический	1.00	-
279	445362.47	2144345.50	-	-	Картометрический	1.00	-
280	445371.43	2144282.44	-	-	Картометрический	1.00	-
281	445399.11	2144087.74	-	-	Картометрический	1.00	-
282	445536.60	2144112.67	-	-	Аналитический	0.10	-
283	445517.86	2144260.46	-	-	Картометрический	1.00	-
284	445504.77	2144370.06	-	-	Картометрический	1.00	-
241	445710.50	2144392.22	-	-	Картометрический	1.00	-
285	445740.51	2144870.59	-	-	Картометрический	1.00	-
286	445733.40	2144890.35	-	-	Картометрический	1.00	-
287	445704.32	2144970.50	-	-	Картометрический	1.00	-
288	445663.82	2145028.82	-	-	Картометрический	1.00	-
289	445618.37	2145118.47	-	-	Картометрический	1.00	-
290	445630.31	2145039.67	-	-	Картометрический	1.00	-
291	445653.57	2144957.91	-	-	Картометрический	1.00	-
292	445604.22	2144942.10	-	-	Картометрический	1.00	-
293	445607.00	2144924.55	-	-	Картометрический	1.00	-
294	445618.82	2144856.58	-	-	Картометрический	1.00	-
295	445631.75	2144857.60	-	-	Аналитический	0.10	-
296	445720.66	2144868.69	-	-	Аналитический	0.10	-
285	445740.51	2144870.59	-	-	Картометрический	1.00	-
3. Сведения о характерных точках части (частей) границы объекта							
Часть №							
-	-	-	-	-	-	-	-

».

Приложение № 4  
к приказу министерства  
архитектуры и градостроительства  
Воронежской области  
от 13.11.2023 № 45-01-04/1121

«ГРАФИЧЕСКОЕ ОПИСАНИЕ

местоположения границ

Зона сельскохозяйственного использования в границах населенного пункта  
посёлка Ясенки - СХ1/1

(наименование объекта, местоположение границ которого описано  
(далее - объект)

Раздел 1

Сведения об объекте		
№ п/п	Характеристики объекта	Описание характеристик
1	2	3
1	Местоположение объекта	Воронежская область, Бобровский муниципальный район, Ясенковское сельское поселение, посёлок Ясенки
2	Площадь объекта ± величина погрешности определения площади ( $P \pm \Delta P$ )	-
3	Иные характеристики объекта	-

## Раздел 2

Сведения о местоположении границ объекта					
1. Система координат: МСК - 36, зона 2					
2. Сведения о характерных точках границ объекта					
Обозначение характерных точек границ	Координаты, м		Метод определения координат характерной точки	Средняя квадратическая погрешность положения характерной точки (Mt), м	Описание обозначения точки на местности (при наличии)
	X	Y			
1	2	3	4	5	6
1	447085.20	2144096.41	Картометрический	1.00	-
2	447101.38	2144160.98	Картометрический	1.00	-
3	447129.93	2144274.59	Картометрический	1.00	-
4	446991.00	2144307.00	Картометрический	1.00	-
5	446961.24	2144190.23	Картометрический	1.00	-
6	446797.00	2144180.00	Картометрический	1.00	-
7	446814.28	2144080.96	Картометрический	1.00	-
1	447085.20	2144096.41	Картометрический	1.00	-
8	446227.70	2144904.72	Картометрический	1.00	-
9	446193.62	2144898.83	Картометрический	1.00	-
10	446057.52	2144973.69	Картометрический	1.00	-
11	445996.91	2144935.82	Картометрический	1.00	-
12	445824.11	2144853.65	Картометрический	1.00	-
13	445758.24	2144821.90	Картометрический	1.00	-
14	445756.78	2144765.23	Картометрический	1.00	-
15	445927.72	2144596.65	Картометрический	1.00	-
16	446041.04	2144693.86	Картометрический	1.00	-
17	446178.97	2144738.26	Картометрический	1.00	-
18	446229.51	2144798.99	Картометрический	1.00	-
8	446230.33	2144905.16	Картометрический	1.00	-
19	444994.06	2144865.75	Картометрический	1.00	-
20	444967.33	2144944.00	Картометрический	1.00	-
21	444970.04	2145107.47	Картометрический	1.00	-
22	445009.94	2145121.80	Картометрический	1.00	-
23	445022.34	2145180.29	Картометрический	1.00	-
24	445005.02	2145263.65	Картометрический	1.00	-
25	444967.11	2145279.62	Картометрический	1.00	-
26	444941.63	2145289.53	Картометрический	1.00	-
27	444791.77	2145297.98	Картометрический	1.00	-
28	444788.34	2145298.16	Картометрический	1.00	-
29	444758.81	2145287.71	Картометрический	1.00	-
30	444686.33	2145251.42	Картометрический	1.00	-
31	444543.16	2145364.36	Картометрический	1.00	-



1	2	3	4	5	6
32	444456.43	2145332.37	Картометрический	1.00	-
33	444089.42	2145158.92	Картометрический	1.00	-
34	444171.08	2145031.15	Картометрический	1.00	-
35	444195.99	2144989.89	Картометрический	1.00	-
36	444195.20	2144887.40	Картометрический	1.00	-
37	444222.57	2144855.48	Картометрический	1.00	-
38	444304.85	2144835.98	Картометрический	1.00	-
39	444315.98	2144820.84	Картометрический	1.00	-
40	444315.47	2144782.72	Картометрический	1.00	-
41	444316.94	2144747.60	Картометрический	1.00	-
42	444528.94	2144786.86	Аналитический	0.10	-
43	444553.61	2144790.92	Аналитический	0.10	-
44	444602.95	2144799.04	Аналитический	0.10	-
45	444670.03	2144813.26	Картометрический	1.00	-
46	444891.79	2144851.42	Картометрический	1.00	-
19	444994.06	2144865.75	Картометрический	1.00	-

### 3. Сведения о характерных точках части (частей) границы объекта

Обозначение характерных точек части границы	Координаты, м		Метод определения координат характерной точки	Средняя квадратическая погрешность положения характерной точки (Mt), м	Описание обозначения точки на местности (при наличии)
	X	Y			
1	2	3	4	5	6
Часть №					
-	-	-	-	-	-

## Раздел 3

Сведения о местоположении измененных (уточненных) границ объекта							
1. Система координат: -							
2. Сведения о характерных точках границ объекта							
Обозначение характерных точек границ	Существующие координаты, м		Измененные (уточненные) координаты, м		Метод определения координат характерной точки	Средняя квадратическая погрешность положения характерной точки (Mt), м	Описание обозначения точки на местности (при наличии)
	X	Y	X	Y			
1	2	3	4	5	6	7	8
-	-	-	-	-	-	-	-
3. Сведения о характерных точках части (частей) границы объекта							
Часть №							
-	-	-	-	-	-	-	-

».

Приложение № 5  
к приказу министерства  
архитектуры и градостроительства  
Воронежской области  
от 13.11.2023 № 45-01-04/1121

«ГРАФИЧЕСКОЕ ОПИСАНИЕ  
местоположения границ

Зона рекреационного назначения - объектов отдыха посёлка Ясенки - Р1/1

(наименование объекта, местоположение границ которого описано  
(далее - объект)

Раздел 1

Сведения об объекте		
№ п/п	Характеристики объекта	Описание характеристик
1	2	3
1	Местоположение объекта	Воронежская область, Бобровский муниципальный район, Ясенковское сельское поселение, посёлок Ясенки
2	Площадь объекта ± величина погрешности определения площади ( $P \pm \Delta P$ )	-
3	Иные характеристики объекта	-

## Раздел 2

Сведения о местоположении границ объекта					
1. Система координат: МСК - 36, зона 2					
2. Сведения о характерных точках границ объекта					
Обозначение характерных точек границ	Координаты, м		Метод определения координат характерной точки	Средняя квадратическая погрешность положения характерной точки (Mt), м	Описание обозначения точки на местности (при наличии)
	X	Y			
1	2	3	4	5	6
1	446041.23	2144435.15	Аналитический	0.10	-
2	446037.22	2144458.50	Картометрический	1.00	-
3	446023.06	2144455.23	Картометрический	1.00	-
4	446006.41	2144451.49	Картометрический	1.00	-
5	445991.15	2144449.87	Картометрический	1.00	-
6	445983.27	2144449.17	Картометрический	1.00	-
7	445972.00	2144448.31	Картометрический	1.00	-
8	445893.83	2144457.83	Картометрический	1.00	-
9	445841.12	2144464.25	Картометрический	1.00	-
10	445828.82	2144459.39	Картометрический	1.00	-
11	445825.31	2144459.59	Картометрический	1.00	-
12	445820.39	2144460.19	Картометрический	1.00	-
13	445817.32	2144465.49	Картометрический	1.00	-
14	445809.20	2144469.39	Картометрический	1.00	-
15	445751.60	2144476.77	Картометрический	1.00	-
16	445696.78	2144482.67	Картометрический	1.00	-
17	445697.89	2144468.59	Картометрический	1.00	-
18	445710.50	2144392.22	Картометрический	1.00	-
19	445504.77	2144370.06	Картометрический	1.00	-
20	445517.86	2144260.46	Картометрический	1.00	-
21	445536.60	2144112.67	Картометрический	1.00	-
22	445539.24	2144113.12	Картометрический	1.00	-
23	445672.36	2144135.54	Картометрический	1.00	-
24	445715.34	2144142.77	Картометрический	1.00	-
25	445881.69	2144170.79	Картометрический	1.00	-
26	445888.44	2144171.78	Картометрический	1.00	-
27	445887.08	2144179.42	Аналитический	0.10	-
28	445855.06	2144367.69	Аналитический	0.10	-
29	445980.63	2144415.66	Аналитический	0.10	-
1	446041.23	2144435.15	Аналитический	0.10	-

3. Сведения о характерных точках части (частей) границы объекта					
Обозначение характерных точек части границы	Координаты, м		Метод определения координат характерной точки	Средняя квадратическая погрешность положения характерной точки (Mt), м	Описание обозначения точки на местности (при наличии)
	X	Y			
1	2	3	4	5	6
Часть №					
-	-	-	-	-	-

## Раздел 3

Сведения о местоположении измененных (уточненных) границ объекта							
1. Система координат: -							
2. Сведения о характерных точках границ объекта							
Обозначение характерных точек границ	Существующие координаты, м		Измененные (уточненные) координаты, м		Метод определения координат характерной точки	Средняя квадратическая погрешность положения характерной точки (Mt), м	Описание обозначения точки на местности (при наличии)
	X	Y	X	Y			
1	2	3	4	5	6	7	8
-	-	-	-	-	-	-	-
3. Сведения о характерных точках части (частей) границы объекта							
Часть №							
-	-	-	-	-	-	-	-

».

Приложение № 6  
к приказу министерства  
архитектуры и градостроительства  
Воронежской области  
от 13.11.2023 № 45-01-04/1121

«ГРАФИЧЕСКОЕ ОПИСАНИЕ  
местоположения границ

Зона ритуальных объектов посёлка Ясенки - СН1/1

(наименование объекта, местоположение границ которого описано (далее - объект)

Раздел 1

Сведения об объекте		
№ п/п	Характеристики объекта	Описание характеристик
1	2	3
1	Местоположение объекта	Воронежская область, Бобровский муниципальный район, Ясенковское сельское поселение, посёлок Ясенки
2	Площадь объекта ± величина погрешности определения площади ( $P \pm \Delta P$ )	-
3	Иные характеристики объекта	-

## Раздел 2

Сведения о местоположении границ объекта					
1. Система координат: -					
2. Сведения о характерных точках границ объекта					
Обозначение характерных точек границ	Координаты, м		Метод определения координат характерной точки	Средняя квадратическая погрешность положения характерной точки (Mt), м	Описание обозначения точки на местности (при наличии)
	X	Y			
1	2	3	4	5	6
-	-	-	-	-	-
3. Сведения о характерных точках части (частей) границы объекта					
Обозначение характерных точек части границы	Координаты, м		Метод определения координат характерной точки	Средняя квадратическая погрешность положения характерной точки (Mt), м	Описание обозначения точки на местности (при наличии)
	X	Y			
1	2	3	4	5	6
Часть №					
-	-	-	-	-	-



## Раздел 3

Сведения о местоположении измененных (уточненных) границ объекта							
1. Система координат: МСК - 36, зона 2							
2. Сведения о характерных точках границ объекта							
Обозначение характерных точек границ	Существующие координаты, м		Измененные (уточненные) координаты, м		Метод определения координат характерной точки	Средняя квадратическая погрешность положения характерной точки (Mt), м	Описание обозначения точки на местности (при наличии)
	X	Y	X	Y			
1	2	3	4	5	6	7	8
1	446993.09	2143576.26	-	-	Картометрический	1.00	-
2	446996.94	2143730.97	-	-	Картометрический	1.00	-
3	447012.27	2143800.40	-	-	Картометрический	1.00	-
4	447085.20	2144096.41	-	-	Картометрический	1.00	-
5	446814.28	2144080.96	-	-	Картометрический	1.00	-
6	446863.67	2143798.18	-	-	Картометрический	1.00	-
7	446907.67	2143561.45	-	-	Картометрический	1.00	-
8	446988.71	2143575.75	-	-	Картометрический	1.00	-
1	446993.09	2143576.26	-	-	Картометрический	1.00	-
9	446476.47	2144857.33	-	-	Картометрический	1.00	-
10	446463.19	2144939.40	-	-	Картометрический	1.00	-
11	446461.94	2144976.69	-	-	Картометрический	1.00	-
12	446379.12	2144931.00	-	-	Картометрический	1.00	-
13	446295.15	2144916.41	-	-	Картометрический	1.00	-
14	446304.39	2144880.07	-	-	Картометрический	1.00	-
15	446324.98	2144833.94	-	-	Картометрический	1.00	-
16	446332.53	2144825.94	-	-	Картометрический	1.00	-
17	446344.58	2144827.89	-	-	Картометрический	1.00	-
18	446367.99	2144830.38	-	-	Картометрический	1.00	-
19	446382.31	2144832.53	-	-	Картометрический	1.00	-
20	446399.74	2144835.18	-	-	Картометрический	1.00	-
21	446403.35	2144835.30	-	-	Картометрический	1.00	-
22	446404.56	2144831.50	-	-	Картометрический	1.00	-
23	446414.25	2144801.00	-	-	Картометрический	1.00	-
24	446422.92	2144802.95	-	-	Картометрический	1.00	-
25	446429.51	2144798.39	-	-	Картометрический	1.00	-
26	446434.07	2144793.37	-	-	Картометрический	1.00	-
27	446445.47	2144794.67	-	-	Картометрический	1.00	-
28	446435.07	2144843.72	-	-	Картометрический	1.00	-
9	446476.47	2144857.33	-	-	Картометрический	1.00	-
29	-	-	446456.30	2144799.40	Картометрический	1.00	-
30	-	-	446449.88	2144798.13	Картометрический	1.00	-



Приложение № 7  
к приказу министерства  
архитектуры и градостроительства  
Воронежской области  
от 13.11.2023 № 45-01-04/1121

«ГРАФИЧЕСКОЕ ОПИСАНИЕ  
местоположения границ

Зона застройки индивидуальными жилыми домами посёлка Копаня - Ж1/2

(наименование объекта, местоположение границ которого описано  
(далее - объект)

Раздел 1

Сведения об объекте		
№ п/п	Характеристики объекта	Описание характеристик
1	2	3
1	Местоположение объекта	Воронежская область, Бобровский муниципальный район, Ясенковское сельское поселение, посёлок Копаня
2	Площадь объекта ± величина погрешности определения площади ( $P \pm \Delta P$ )	-
3	Иные характеристики объекта	-

## Раздел 2

Сведения о местоположении границ объекта					
1. Система координат: -					
2. Сведения о характерных точках границ объекта					
Обозначение характерных точек границ	Координаты, м		Метод определения координат характерной точки	Средняя квадратическая погрешность положения характерной точки (Mt), м	Описание обозначения точки на местности (при наличии)
	X	Y			
1	2	3	4	5	6
-	-	-	-	-	-
3. Сведения о характерных точках части (частей) границы объекта					
Обозначение характерных точек части границы	Координаты, м		Метод определения координат характерной точки	Средняя квадратическая погрешность положения характерной точки (Mt), м	Описание обозначения точки на местности (при наличии)
	X	Y			
1	2	3	4	5	6
Часть №					
-	-	-	-	-	-

## Раздел 3

Сведения о местоположении измененных (уточненных) границ объекта							
1. Система координат: МСК - 36, зона 2							
2. Сведения о характерных точках границ объекта							
Обозначение характерных точек границ	Существующие координаты, м		Измененные (уточненные) координаты, м		Метод определения координат характерной точки	Средняя квадратиче- ская погрешнос- ть положения характерно- й точки (Mt), м	Описание обозначен- ия точки на местности (при наличии)
	X	Y	X	Y			
1	2	3	4	5	6	7	8
1	446270.64	2142387.93	446254.48	2142380.44	Картометрический	1.00	-
2	446269.74	2142390.46	446254.36	2142380.98	Картометрический	1.00	-
3	-	-	446257.89	2142391.93	Картометрический	1.00	-
4	-	-	446253.06	2142410.50	Картометрический	1.00	-
5	-	-	446250.84	2142420.43	Картометрический	1.00	-
6	-	-	446244.10	2142455.02	Картометрический	1.00	-
7	-	-	446241.75	2142459.98	Картометрический	1.00	-
8	-	-	446238.29	2142463.29	Картометрический	1.00	-
9	-	-	446233.71	2142464.76	Картометрический	1.00	-
10	-	-	446224.29	2142466.92	Картометрический	1.00	-
11	-	-	446219.21	2142465.13	Картометрический	1.00	-
12	-	-	446216.18	2142472.32	Картометрический	1.00	-
13	-	-	446241.58	2142483.10	Картометрический	1.00	-
14	-	-	446239.12	2142495.28	Картометрический	1.00	-
15	-	-	446234.50	2142509.70	Картометрический	1.00	-
16	-	-	446231.12	2142520.24	Картометрический	1.00	-
17	-	-	446227.26	2142531.21	Картометрический	1.00	-
18	-	-	446224.80	2142545.42	Картометрический	1.00	-
19	-	-	446223.07	2142552.37	Картометрический	1.00	-
20	-	-	446220.33	2142558.15	Картометрический	1.00	-
21	-	-	446216.70	2142561.56	Картометрический	1.00	-
22	-	-	446211.77	2142563.12	Картометрический	1.00	-
23	-	-	446200.45	2142562.22	Картометрический	1.00	-
24	-	-	446198.18	2142575.57	Картометрический	1.00	-
25	-	-	446205.37	2142577.43	Картометрический	1.00	-
26	-	-	446210.66	2142580.59	Картометрический	1.00	-
27	-	-	446214.17	2142587.95	Картометрический	1.00	-
28	-	-	446212.00	2142600.00	Картометрический	1.00	-
29	-	-	446202.68	2142633.99	Картометрический	1.00	-
30	-	-	446193.55	2142635.40	Картометрический	1.00	-
31	-	-	446192.12	2142641.53	Картометрический	1.00	-
32	-	-	446200.60	2142641.59	Картометрический	1.00	-
33	-	-	446192.33	2142671.75	Картометрический	1.00	-
34	-	-	446188.38	2142672.95	Картометрический	1.00	-

1	2	3	4	5	6	7	8
35	-	-	446181.81	2142702.91	Картометрический	1.00	-
36	-	-	446179.94	2142715.13	Картометрический	1.00	-
37	446100.19	2142672.42	-	-	Картометрический	1.00	-
38	445845.11	2142535.78	-	-	Картометрический	1.00	-
39	445581.16	2142402.25	-	-	Картометрический	1.00	-
40	445341.48	2142282.78	-	-	Картометрический	1.00	-
41	445251.33	2142261.39	-	-	Картометрический	1.00	-
42	445119.49	2142208.60	-	-	Картометрический	1.00	-
43	445058.65	2142161.56	-	-	Картометрический	1.00	-
44	445061.16	2142081.07	-	-	Картометрический	1.00	-
45	445214.81	2142143.65	-	-	Картометрический	1.00	-
46	445238.71	2142133.98	-	-	Картометрический	1.00	-
47	445276.50	2142149.17	-	-	Картометрический	1.00	-
48	445419.77	2142224.29	-	-	Картометрический	1.00	-
49	446093.40	2142544.26	-	-	Картометрический	1.00	-
50	446169.46	2142564.38	-	-	Картометрический	1.00	-
51	446190.63	2142457.49	-	-	Картометрический	1.00	-
52	445923.35	2142330.82	-	-	Картометрический	1.00	-
53	445517.39	2142133.65	-	-	Картометрический	1.00	-
54	445428.30	2142096.08	-	-	Картометрический	1.00	-
55	445322.16	2142068.57	-	-	Картометрический	1.00	-
56	445338.03	2142039.43	-	-	Картометрический	1.00	-
57	445368.17	2141932.42	-	-	Картометрический	1.00	-
58	445487.01	2141958.66	-	-	Картометрический	1.00	-
59	445556.68	2141988.09	-	-	Картометрический	1.00	-
60	445584.73	2141982.75	-	-	Картометрический	1.00	-
61	445664.88	2141996.30	-	-	Картометрический	1.00	-
62	445677.55	2142038.95	-	-	Картометрический	1.00	-
63	445662.73	2142100.52	-	-	Картометрический	1.00	-
64	445896.65	2142212.24	-	-	Картометрический	1.00	-
65	446155.74	2142334.66	-	-	Картометрический	1.00	-
1	446270.64	2142387.93	-	-	Картометрический	1.00	-

3. Сведения о характерных точках части (частей) границы объекта

Часть №

-	-	-	-	-	-	-	-
---	---	---	---	---	---	---	---

».