



МИНИСТЕРСТВО
АРХИТЕКТУРЫ И ГРАДОСТРОИТЕЛЬСТВА
ВОРОНЕЖСКОЙ ОБЛАСТИ



ПРИКАЗ

26.10.2023

№ 45-01-04/1055

г. Воронеж

**Об утверждении правил землепользования и застройки
Никольского сельского поселения Новоусманского муниципального
района Воронежской области**

В соответствии с Градостроительным кодексом Российской Федерации, Федеральным законом от 06.10.2003 № 131-ФЗ «Об общих принципах организации местного самоуправления в Российской Федерации», законами Воронежской области от 07.07.2006 № 61-ОЗ «О регулировании градостроительной деятельности в Воронежской области», от 20.12.2018 № 173-ОЗ «О перераспределении полномочий по утверждению правил землепользования и застройки между органами местного самоуправления поселений Воронежской области, городского округа город Нововоронеж, Борисоглебского городского округа и исполнительными органами государственной власти Воронежской области», от 14.12.2021 № 148-ОЗ «О преобразовании некоторых муниципальных образований Новоусманского муниципального района Воронежской области», постановлением Правительства Воронежской области от 31.12.2014 № 1240 «Об утверждении Положения о министерстве архитектуры и градостроительства Воронежской области», на основании приказа департамента архитектуры и градостроительства Воронежской области от 01.03.2019 № 45-01-04/27 «О

подготовке проектов правил землепользования и застройки поселений Аннинского, Бобровского, Верхнемамонского, Верхнехавского, Воробьевского, Каширского, Лискинского, Новоусманского, Ольховатского, Павловского, Панинского, Подгоренского, Рамонского, Семилукского и Хохольского муниципальных районов и городского округа город Нововоронеж Воронежской области», с учетом заключения о результатах публичных слушаний от 22.09.2023

п р и к а з ы в а ю:

1. Утвердить правила землепользования и застройки Никольского сельского поселения Новоусманского муниципального района Воронежской области согласно приложению к настоящему приказу.

2. Признать утратившими силу следующие решения Совета народных депутатов Никольского сельского поселения Новоусманского муниципального района Воронежской области:

- от 02.04.2012 № 20 «Об утверждении правил землепользования и застройки Никольского сельского поселения»;

- от 03.03.2014 № 77 О внесении изменений в Правила землепользования и застройки Никольского сельского поселения, утвержденные решением Совета народных депутатов от 02.04.2012 г. № 20»;

- от 19.07.2016 № 177 «О внесении изменений в Правила землепользования и застройки Никольского сельского поселения, утвержденные решением Совета народных депутатов от 02.04.2012г. № 20»;

- от 29.11.2016 № 16 «О внесении изменений в Правила землепользования и застройки Никольского сельского поселения, утвержденные решением Совета народных депутатов от 02.04.2012г. № 20»;

- от 20.07.2018 № 82 «О внесении изменений в Правила землепользования и застройки Никольского сельского поселения, утвержденные решением Совета народных депутатов Никольского сельского поселения от 02.04.2012 г. № 20».

3. Признать утратившими силу следующие приказы департамента архитектуры и градостроительства Воронежской области:

- от 16.11.2020 № 45-01-04/897 «Об утверждении правил землепользования и застройки Воронежского сельского поселения Новоусманского муниципального района Воронежской области»;

- от 28.12.2020 № 45-01-04/1165 «О внесении изменений в правила землепользования и застройки Никольского сельского поселения Новоусманского муниципального района Воронежской области»;

- от 07.09.2021 № 45-01-04/991 «О внесении изменений в правила землепользования и застройки Никольского сельского поселения Новоусманского муниципального района Воронежской области»;

- от 01.12.2021 № 45-01-04/1270 «О внесении изменений в правила землепользования и застройки Воронежского сельского поселения Новоусманского муниципального района Воронежской области»;

- от 21.03.2022 № 45-01-04/223 «О внесении изменений в правила землепользования и застройки Воронежского сельского поселения Новоусманского муниципального района Воронежской области»;

- от 10.06.2022 № 45-01-04/582 «О внесении изменения в правила землепользования и застройки Никольского сельского поселения Новоусманского муниципального района Воронежской области»;

- от 08.09.2022 № 45-01-04/905 «О внесении изменений в правила землепользования и застройки Воронежского сельского поселения Новоусманского муниципального района Воронежской области»;

- от 14.09.2022 № 45-01-04/929 «О внесении изменения в правила землепользования и застройки Никольского сельского поселения Новоусманского муниципального района Воронежской области»;


- от 28.10.2022 № 45-01-04/1070 «О внесении изменений в правила землепользования и застройки Воронежского сельского поселения Новоусманского муниципального района Воронежской области»;

- от 25.01.2023 № 45-01-04/44 «О внесении изменений в правила землепользования и застройки Никольского сельского поселения Новоусманского муниципального района Воронежской области»;

- от 15.08.2023 № 45-01-04/806 «О внесении изменений в правила землепользования и застройки Никольского сельского поселения Новоусманского муниципального района Воронежской области».

4. Контроль исполнения настоящего приказа возложить на заместителя министра архитектуры и градостроительства Воронежской области – начальника отдела территориального планирования Беляеву С.М.

Министр архитектуры
и градостроительства
Воронежской области



А.А. Еренков

Приложение

УТВЕРЖДЕНЫ
приказом министерства
архитектуры и градостроительства
Воронежской области
от 26.10.2023 № 45-01-04/1055

**ПРАВИЛА ЗЕМЛЕПОЛЬЗОВАНИЯ И ЗАСТРОЙКИ
НИКОЛЬСКОГО СЕЛЬСКОГО ПОСЕЛЕНИЯ
НОВОУСМАНСКОГО МУНИЦИПАЛЬНОГО РАЙОНА
ВОРОНЕЖСКОЙ ОБЛАСТИ**

**ЧАСТЬ I. ПОРЯДОК ПРИМЕНЕНИЯ ПРАВИЛ
ЗЕМЛЕПОЛЬЗОВАНИЯ И ЗАСТРОЙКИ И ВНЕСЕНИЯ В НИХ
ИЗМЕНЕНИЙ**

Раздел 1. Общие положения

1. Предмет регулирования и цели подготовки Правил землепользования и застройки Никольского сельского поселения Новоусманского муниципального района Воронежской области

1. Правила землепользования и застройки Никольского сельского поселения Новоусманского муниципального района Воронежской области (далее – Правила) являются документом градостроительного зонирования, который утверждается нормативным правовым актом министерства архитектуры и градостроительства Воронежской области и в котором устанавливаются территориальные зоны, градостроительные регламенты, порядок применения такого документа и порядок внесения в него изменений.

2. Правила разработаны в соответствии с Градостроительным кодексом Российской Федерации (далее – ГрК РФ), Земельным кодексом Российской Федерации, Федеральным законом от 06.10.2003 № 131-ФЗ «Об общих принципах организации местного самоуправления в Российской Федерации», иными нормативными правовыми актами Российской Федерации».

Федерации, Воронежской области, муниципальными правовыми актами муниципального образования с учетом положений нормативных актов и документов, определяющих основные направления социально-экономического и градостроительного развития муниципального образования, а также сведений Единого государственного реестра недвижимости, сведений, документов и материалов, содержащихся в государственных информационных системах обеспечения градостроительной деятельности.

3. Правила разработаны в целях:

- создания условий для устойчивого развития территории муниципального образования, сохранения окружающей среды и объектов культурного наследия;
- создания условий для планировки территории муниципального образования;
- обеспечения прав и законных интересов физических и юридических лиц, в том числе правообладателей земельных участков и объектов капитального строительства;
- создания условий для привлечения инвестиций, в том числе путем предоставления возможности выбора наиболее эффективных видов разрешенного использования земельных участков и объектов капитального строительства.

2. Основные понятия, используемые в Правилах

В настоящих Правилах используются основные понятия, установленные законодательством Российской Федерации.

3. Сфера применения Правил

1. Действие настоящих Правил распространяется на всю территорию Никольского сельского поселения Новоусманского муниципального района Воронежской области. Правила обязательны для соблюдения органами государственной власти, органами местного самоуправления, физическими и юридическими лицами, при осуществлении

ими градостроительной деятельности на территории Никольского сельского поселения Новоусманского муниципального района Воронежской области.

2. Настоящие Правила применяются наряду с:

– техническими регламентами и иными обязательными требованиями, установленными в соответствии с законодательством в целях обеспечения безопасности жизни и здоровья людей, надежности и безопасности зданий, строений и сооружений, сохранения окружающей природной среды и объектов культурного наследия;

– региональными и местными нормативами градостроительного проектирования.

4. Содержание и порядок применения Правил

1. Правила включают в себя:

- 1) порядок их применения и внесения изменений в Правила;
- 2) карту градостроительного зонирования;
- 3) градостроительные регламенты.

Обязательным приложением к настоящим Правилам являются сведения о границах территориальных зон, которые должны содержать графическое описание местоположения границ территориальных зон, перечень координат характерных точек этих границ в системе координат, используемой для ведения Единого государственного реестра недвижимости.

2. Порядок применения Правил и внесения в них изменений включает в себя положения:

1) о регулировании землепользования и застройки;

2) об изменении видов разрешенного использования земельных участков и объектов капитального строительства физическими и юридическими лицами;

3) о подготовке документации по планировке территории органами местного самоуправления;

4) о проведении общественных обсуждений или публичных слушаний по вопросам землепользования и застройки;

- 5) о внесении изменений в Правила;
- 6) о регулировании иных вопросов землепользования и застройки.

5. Использование объектов недвижимости, не соответствующих настоящим Правилам

1. Земельные участки или объекты капитального строительства, виды разрешенного использования, предельные (минимальные и (или) максимальные) размеры и предельные параметры которых не соответствуют градостроительному регламенту, могут использоваться без установления срока приведения их в соответствие с градостроительным регламентом, за исключением случаев, если использование таких земельных участков и объектов капитального строительства опасно для жизни или здоровья человека, для окружающей среды, объектов культурного наследия.

2. Реконструкция указанных в подпункте 1 настоящего пункта объектов капитального строительства может осуществляться только путем приведения таких объектов в соответствие с градостроительным регламентом или путем уменьшения их несоответствия предельным параметрам разрешенного строительства, реконструкции. Изменение видов разрешенного использования указанных земельных участков и объектов капитального строительства может осуществляться путем приведения их в соответствие с видами разрешенного использования земельных участков и объектов капитального строительства, установленными градостроительным регламентом.

3. В случае если использование указанных в подпункте 1 настоящего пункта земельных участков и объектов капитального строительства продолжается и опасно для жизни или здоровья человека, для окружающей среды, объектов культурного наследия, в соответствии с федеральными законами может быть наложен запрет на использование таких земельных участков и объектов.

6. Открытость и доступность информации о землепользовании и застройке

1. Настоящие Правила являются открытыми и общедоступными.
2. Настоящие Правила подлежат опубликованию в порядке, установленном для официального опубликования нормативных правовых актов Воронежской области, и размещению в федеральной государственной информационной системе территориального планирования и в государственной информационной системе обеспечения градостроительной деятельности.

Раздел 2. Положения о регулировании землепользования и застройки

7. Перераспределение полномочий между органами местного самоуправления Никольского сельского поселения Новоусманского муниципального района Воронежской области и министерства архитектуры и градостроительства Воронежской области

1. На основании Закона Воронежской области от 20.12.2018 № 173-ОЗ «О перераспределении полномочий по утверждению правил землепользования и застройки между органами местного самоуправления поселений Воронежской области, городского округа город Нововоронеж, Борисоглебского городского округа и исполнительными органами государственной власти Воронежской области» (далее – Закон Воронежской области) и в соответствии со статьей 8.2 ГрК РФ, частью 3 статьи 6 Федерального закона от 21.12.2021 № 414-ФЗ «Об общих принципах организации публичной власти в субъектах Российской Федерации», частью 1.2 статьи 17 Федерального закона от 06.10.2003 № 131-ФЗ «Об общих принципах организации местного самоуправления в Российской Федерации» полномочия по утверждению Правил перераспределены между органами местного самоуправления Никольского сельского поселения Новоусманского муниципального района Воронежской области и министерством архитектуры

и градостроительства Воронежской области (далее – Уполномоченный орган) на срок, установленный Законом Воронежской области.

2. После истечения срока, указанного в Законе Воронежской области, полномочия Уполномоченного органа, предусмотренные настоящими Правилами, осуществляются органами местного самоуправления Никольского сельского поселения Новоусманского муниципального района Воронежской области в соответствии с требованиями ГрК РФ.

8. Полномочия Уполномоченного органа по вопросам землепользования и застройки

1. Полномочия Уполномоченного органа по вопросам землепользования и застройки включают:

1) принятие решений о подготовке проекта Правил, о подготовке проекта о внесении изменений в Правила;

2) утверждение Правил, утверждение внесения изменений в Правила;

3) принятие решений о предоставлении разрешений на условно разрешенный вид использования объектов капитального строительства или земельного участка;

4) принятие решений о предоставлении разрешения на отклонение от предельных параметров разрешенного строительства, реконструкции объектов капитального строительства;

5) иные полномочия в соответствии с действующим законодательством.

9. Комиссия по подготовке проектов Правил

1. Комиссия по подготовке проектов правил землепользования и застройки поселений Воронежской области, городского округа город Нововоронеж, Борисоглебского городского округа (далее – Комиссия) является специально созданным постоянно действующим коллегиальным органом при Уполномоченном органе в целях реализации полномочий,

указанных в пункте 8 настоящих Правил, перераспределенных в соответствии с Законом Воронежской области и обеспечения выполнения задач градостроительного зонирования.

2. Комиссия создается и прекращает свою деятельность приказом Уполномоченного органа.

3. Состав и порядок деятельности Комиссии утверждается приказом Уполномоченного органа.

Раздел 3. Положения об изменении видов разрешенного использования земельных участков и объектов капитального строительства физическими и юридическими лицами

10. Изменение видов разрешенного использования земельных участков и объектов капитального строительства

1. Для каждой из установленных настоящими Правилами территориальных зон могут устанавливаться основные, условно разрешенные и вспомогательные виды разрешенного использования земельных участков и объектов капитального строительства.

2. Изменение одного вида разрешенного использования земельных участков и объектов капитального строительства на другой вид такого использования осуществляется в соответствии с градостроительным регламентом при условии соблюдения требований технических регламентов.

3. Основные и вспомогательные виды разрешенного использования земельных участков и объектов капитального строительства правообладателями земельных участков и объектов капитального строительства, за исключением органов государственной власти, органов местного самоуправления, государственных и муниципальных учреждений, государственных и муниципальных унитарных предприятий, выбираются самостоятельно без дополнительных разрешений и согласования.

4. Решения об изменении одного вида разрешенного использования земельных участков и объектов капитального строительства, расположенных

на землях, на которые действие градостроительных регламентов не распространяется или для которых градостроительные регламенты не устанавливаются, на другой вид такого использования принимаются в соответствии с федеральными законами.

11. Предоставление разрешения на условно разрешенный вид использования земельного участка или объекта капитального строительства

1. Физическое или юридическое лицо, заинтересованное в предоставлении разрешения на условно разрешенный вид использования земельного участка или объекта капитального строительства (далее - разрешение на условно разрешенный вид использования), направляет заявление о предоставлении разрешения на условно разрешенный вид использования в Комиссию. Заявление о предоставлении разрешения на условно разрешенный вид использования может быть направлено в форме электронного документа, подписанного электронной подписью в соответствии с требованиями Федерального закона от 06.04.2011 № 63-ФЗ «Об электронной подписи».

2. Порядок предоставления разрешения на условно разрешенный вид использования земельного участка или объекта капитального строительства определен статьей 39 ГрК РФ.

3. Проект решения о предоставлении разрешения на условно разрешенный вид использования подлежит рассмотрению на общественных обсуждениях или публичных слушаниях, проводимых в порядке, установленном статьей 5.1 ГрК РФ, с учетом положений статьи 39 ГрК РФ.

12. Предоставление разрешения на отклонение от предельных параметров разрешенного строительства, реконструкции объектов капитального строительства

1. Правообладатели земельных участков, размеры которых меньше установленных градостроительным регламентом минимальных размеров земельных участков либо конфигурация, инженерно-геологические или иные характеристики которых неблагоприятны для застройки, вправе обратиться

за разрешениями на отклонение от предельных параметров разрешенного строительства, реконструкции объектов капитального строительства (далее также – разрешение на отклонение от предельных параметров).

2. Правообладатели земельных участков вправе обратиться за разрешениями на отклонение от предельных параметров разрешенного строительства, реконструкции объектов капитального строительства, если такое отклонение необходимо в целях однократного изменения одного или нескольких предельных параметров разрешенного строительства, реконструкции объектов капитального строительства, установленных градостроительным регламентом для конкретной территориальной зоны, не более чем на десять процентов.

3. Порядок предоставления разрешения на отклонение от предельных параметров определен статьей 40 ГрК РФ.

4. Проект решения о предоставлении разрешения на отклонение от предельных параметров подлежит рассмотрению на общественных обсуждениях или публичных слушаниях, проводимых в порядке, установленном статьей 5.1 ГрК РФ, с учетом положений статьи 39 ГрК РФ, за исключением случая, указанного в части 1.1 статьи 40 ГрК РФ.

Раздел 4. Положения о подготовке документации по планировке территории органами местного самоуправления

13. Общие положения о подготовке документации по планировке территории

1. Подготовка документации по планировке территории осуществляется в целях обеспечения устойчивого развития территорий, в том числе выделения элементов планировочной структуры, установления границ земельных участков, установления границ зон планируемого размещения объектов капитального строительства.

2. Подготовка документации по планировке территории осуществляется в соответствии с главой 5 ГрК РФ.

3. Состав и содержание документации по планировке территории определяется ГрК РФ.

Раздел 5. Положения о проведении общественных обсуждений или публичных слушаний по вопросам землепользования и застройки

14. Общие положения о порядке проведения общественных обсуждений или публичных слушаний в сфере градостроительной деятельности

1. В целях соблюдения права человека на благоприятные условия жизнедеятельности, прав и законных интересов правообладателей земельных участков и объектов капитального строительства по проектам правил землепользования и застройки, проектам планировки территории, проектам межевания территории, проектам, предусматривающим внесение изменений в один из указанных утвержденных документов, проектам решений о предоставлении разрешения на условно разрешенный вид использования земельного участка или объекта капитального строительства, проектам решений о предоставлении разрешения на отклонение от предельных параметров разрешенного строительства, реконструкции объектов капитального строительства в соответствии с уставом муниципального образования и (или) нормативным правовым актом представительного органа муниципального образования и с учетом положений ГрК РФ проводятся общественные обсуждения или публичные слушания, за исключением случаев, предусмотренных ГрК РФ и другими федеральными законами.

2. Порядок проведения общественных обсуждений или публичных слушаний определяется ГрК РФ, Уставом Никольского сельского поселения Новоусманского муниципального района Воронежской области и (или) нормативным правовым актом представительного органа муниципального образования.

Раздел 6. Положения о внесении изменений в Правила

15. Основания и порядок внесения изменений в Правила

1. Основания для рассмотрения вопроса о внесении изменений в настоящие Правила предусмотрены статьей 33 ГрК РФ.

2. Внесение изменений в Правила осуществляется в порядке, предусмотренном статьями 31 и 32 ГрК РФ, с учетом особенностей, установленных статьей 33 ГрК РФ.

Раздел 7. Положения о регулировании иных вопросов землепользования и застройки

16. Общие принципы регулирования иных вопросов землепользования и застройки на территории Никольского сельского поселения Новоусманского муниципального района Воронежской области

Иные вопросы землепользования и застройки на территории Никольского сельского поселения Новоусманского муниципального района Воронежской области регулируются законодательством Российской Федерации, Воронежской области, муниципальными правовыми актами Никольского сельского поселения Новоусманского муниципального района Воронежской области.

ЧАСТЬ II. КАРТА ГРАДОСТРОИТЕЛЬНОГО ЗОНИРОВАНИЯ

17. Карты градостроительного зонирования

1. Карта градостроительного зонирования территории Никольского сельского поселения Новоусманского муниципального района Воронежской области.



ПРАВИЛА ЗЕМЛЕПОЛЬЗОВАНИЯ И ЗАСТРОЙКИ

Карта градостроительного зонирования территории Никольского сельского поселения Новосумского муниципального района Воронежской области

УСЛОВНЫЕ ОБОЗНАЧЕНИЯ

Территориальные границы

- Граница сельского поселения
- Граница населенного пункта

Территории, для которых градостроительные регламенты не устанавливаются

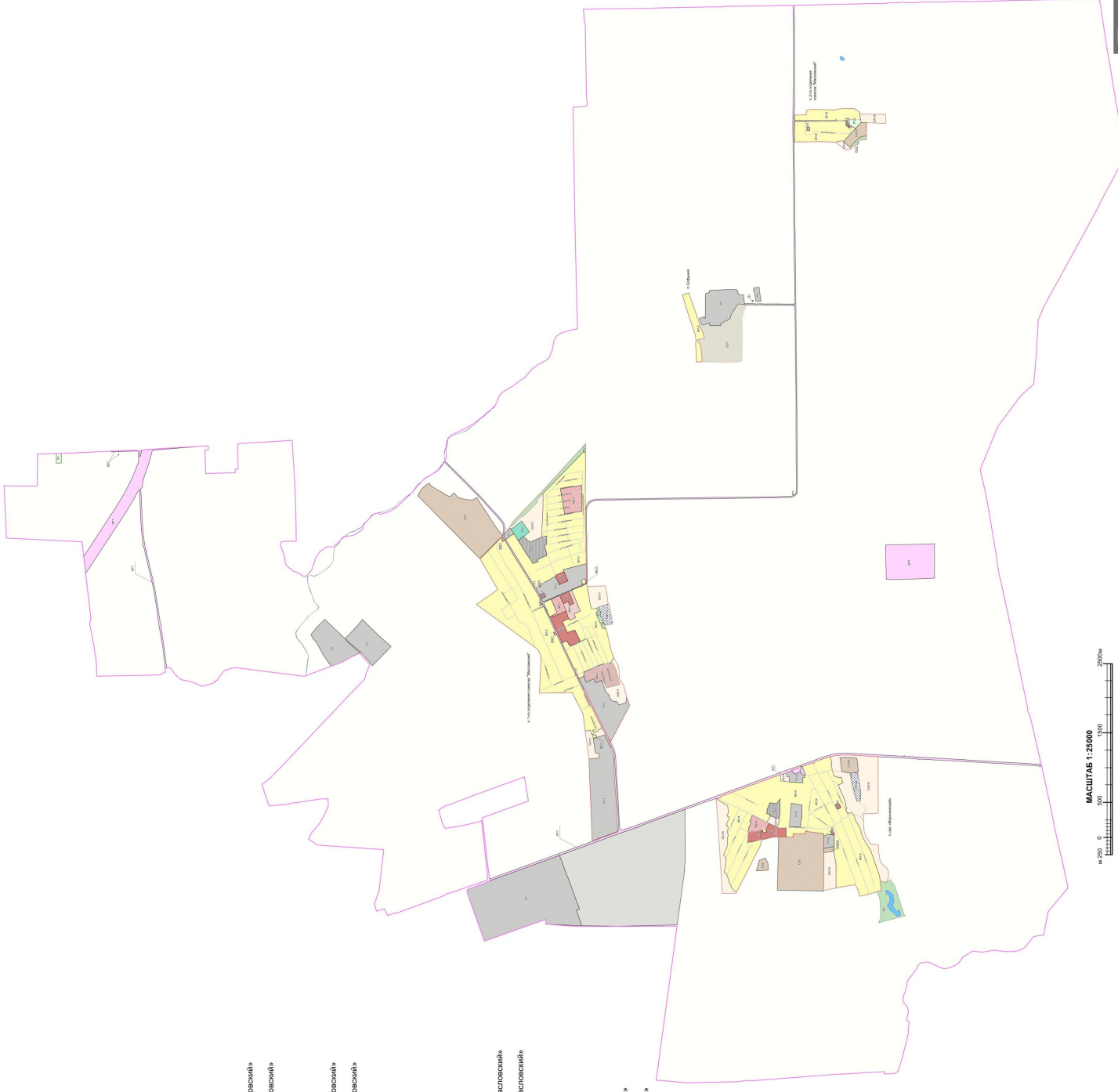
- Сельскохозяйственные угодья в составе земель сельскохозяйственного назначения
- Земли, покрытые поверхностными водами
- Общая экonomicная зона

Территориальные зоны

- ЖК1/1** Зона застройки индивидуальными жилыми домами посёлка 1-го отделения совхоза «Масловский»
- ЖК2/1** Зона застройки индивидуальными жилыми домами посёлка 2-го отделения совхоза «Масловский»
- ЖК3/1** Зона застройки индивидуальными жилыми домами посёлка 3-го отделения совхоза «Масловский»
- ЖК4/1** Зона застройки индивидуальными жилыми домами посёлка совхоза «Воронежский»
- ЖК2/2** Зона застройки малоэтажными многоквартирными жилыми домами посёлка 1-го отделения совхоза «Масловский»
- ЖК2/4** Зона застройки малоэтажными многоквартирными жилыми домами посёлка совхоза «Воронежский»
- ЖК3/1** Зона застройки среднетажными жилыми домами посёлка 1-го отделения совхоза «Масловский»
- ЖК4/1** Зона застройки многоквартирными жилыми домами посёлка совхоза «Масловский»
- ОБ1/1** Общественно-деловая зона посёлка 1-го отделения совхоза «Масловский»
- ОБ2/1** Общественно-деловая зона посёлка 2-го отделения совхоза «Масловский»
- ОБ2/4** Общественно-деловая зона посёлка совхоза «Воронежский»
- СК1/1** Зона сельскохозяйственного использования в границах населенного пункта посёлка 1-го отделения совхоза «Масловский»
- СК1/2** Зона сельскохозяйственного использования в границах населенного пункта посёлка 2-го отделения совхоза «Масловский»
- СК1/4** Зона сельскохозяйственного использования в границах населенного пункта совхоза «Воронежский»
- СК2/2** Зона сельскохозяйственного производства посёлка 2-го отделения совхоза «Масловский»
- СК2/4** Зона сельскохозяйственного производства посёлка совхоза «Воронежский»
- СК2/4** Зона сельскохозяйственного производства в границах населенных пунктов совхоза «Масловский»
- ИТ1/1** Зона улиц, дорог, инженерной и транспортной инфраструктуры посёлка 1-го отделения совхоза «Масловский»
- ИТ2/2** Зона улиц, дорог, инженерной и транспортной инфраструктуры посёлка 2-го отделения совхоза «Масловский»
- ИТ4/4** Зона ритуальных объектов посёлка 1-го отделения совхоза «Масловский»
- ИТ4/4** Зона ритуальных объектов посёлка совхоза «Воронежский»
- ИТ4/4** Зона ритуальных объектов посёлка совхоза «Масловский»
- П1/1** Производственная зона посёлка 1-го отделения совхоза «Масловский»
- П1/4** Производственная зона посёлка совхоза «Воронежский»
- П1** Производственная зона за границами населенных пунктов совхоза «Масловский»
- П1/2** Производственно-коммунальная зона посёлка 1-го отделения совхоза «Масловский»
- П1/2** Производственно-коммунальная зона посёлка совхоза «Воронежский»
- П1** Зона рекреационного назначения - объекты отдыха посёлка 2-го отделения совхоза «Масловский»
- П1** Зона рекреационного назначения - объекты отдыха за границами населенных пунктов совхоза «Масловский»
- П2/1** Зона природных территорий и защитного озеленения посёлка 1-го отделения совхоза «Масловский»
- П2/2** Зона природных территорий и защитного озеленения посёлка 2-го отделения совхоза «Масловский»
- П2** Зона индустриальной и спортивной деятельности за границами населенных пунктов совхоза «Масловский»
- П3/1** Зона индустриальной и спортивной деятельности посёлка 1-го отделения совхоза «Масловский»
- ОС1/1** Зона садоводства и опорядоченности за границами населенных пунктов совхоза «Масловский»

Объекты транспортной инфраструктуры

- Улично-дорожная сеть населенного пункта



МАСШТАБ 1:25000

2. Карта градостроительного зонирования с отображением зон с особыми условиями использования территории Никольского сельского поселения Новоусманского муниципального района Воронежской области.

ПРАВИЛА ЗЕМЛЕПОЛЬЗОВАНИЯ И ЗАСТРОЙКИ

Карта градостроительного зонирования с отображением зон с особыми условиями использования территории городского поселения Новоусманского района Воронежской области



УСЛОВНЫЕ ОБОЗНАЧЕНИЯ

Территориальные границы

- Граница сельского поселения
- Граница населенного пункта

Территории, для которых градостроительные регламенты не устанавливаются

- Сельскохозяйственные угодья в составе земель сельскохозяйственного назначения
- Земли покрытия поверхностными водами
- Общая экономическая зона

Виды территориальных зон

- Зона застройки индивидуальными жилыми домами
- Зона застройки малоэтажными многоквартирными жилыми домами
- Зона застройки среднетэтажными жилыми домами
- Зона застройки многоэтажными жилыми домами
- Общественно-деловая зона
- Зона сельскохозяйственного использования и границ населенных пунктов
- Зона сельскохозяйственного производства
- Зона улиц, дорог, инженерной и транспортной инфраструктуры
- Зона ритуальных объектов
- Производственная зона
- Производственно-коммунальная зона
- Зона рекреационного назначения – объектов отдыха
- Зона природных территорий и защитного озеленения
- Зона иной рекреационной и спортивной деятельности
- Зона садоводства и огородничества

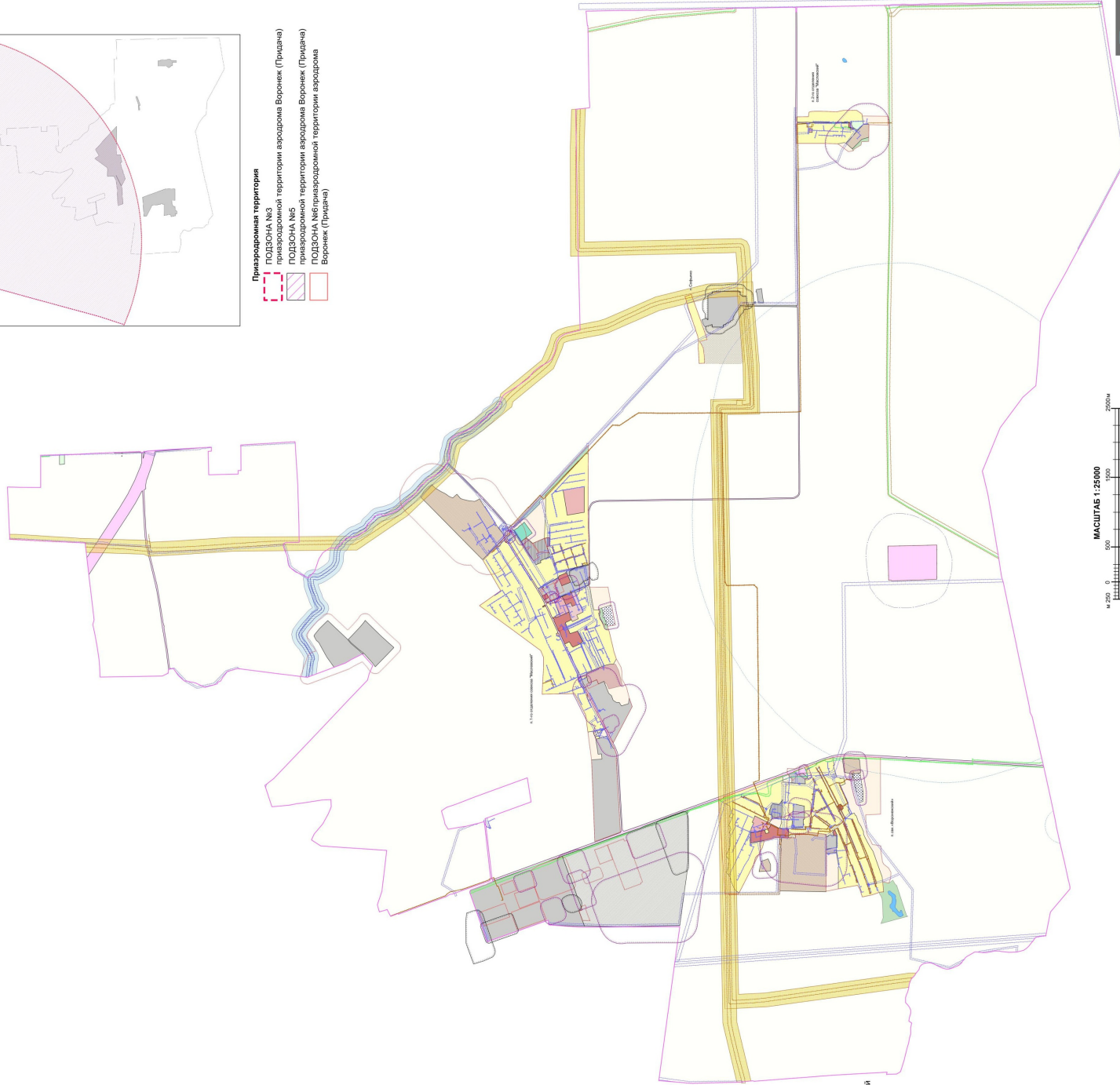
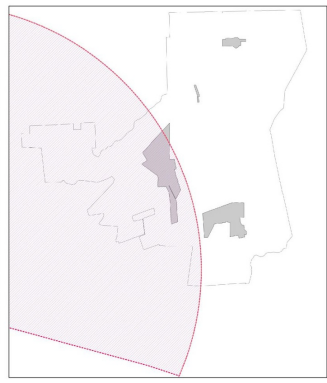
Зоны с особыми условиями использования территории

- Водоохранная зона
- Прибрежная защитная полоса
- Охранная зона трубопровода
- Охранная зона объектов электроэнергетики
- Охранная зона линий и сооружений связи
- Установленная санитарно-защитная зона
- Ориентировочная (нормативная) санитарно-защитная зона
- Расчетная санитарно-защитная зона
- Зона санитарной охраны источников питьевого и хозяйственно-бытового водоснабжения (первый пояс)
- Зона санитарной охраны источников питьевого и хозяйственно-бытового водоснабжения (второй пояс)
- Зона санитарной охраны источников питьевого и хозяйственно-бытового водоснабжения (третий пояс)
- Зона минимальных расстояний до магистральных или промышленных трубопроводов
- Охранная зона пункта государственной геодезической сети, государственной нивелирной сети и государственной геодезической сети

Приаэродромная территория

- ПОДЗОНА №1 территории аэродрома Воронеж (Придача)
- ПОДЗОНА №2 территории аэродрома Воронеж (Придача)
- ПОДЗОНА №3 территории аэродрома Воронеж (Придача)
- ПОДЗОНА №4 приаэродромной территории аэродрома Воронеж (Придача)
- ПОДЗОНА №5 приаэродромной территории аэродрома Воронеж (Придача)

Схема с отображением зон ограничений от аэродромов



МАСШТАБ 1:25000
0 250 500 1000 2000 м

2.1. На территории Никольского сельского поселения Новоусманского муниципального района Воронежской области располагается особая экономическая зона промышленно-производственного типа «Центр», созданная постановлением Правительства Российской Федерации от 30.12.2018 № 1774 «О создании на территории муниципального образования Новоусманский муниципальный район Воронежской области особой экономической зоны промышленно-производственного типа».

Правовой режим использования земельных участков, расположенных в границах особой экономической зоны, определяется органом управления особой экономической зоной, при этом градостроительные регламенты в отношении такой территории настоящими Правилами не устанавливаются.

2.2. На территории Никольского сельского поселения Новоусманского муниципального района Воронежской области располагаются следующие объекты археологического наследия, границы территорий которых опубликованы не подлежат*:

№ п/п	Наименование объекта культурного наследия	Сведения о границах территории объекта культурного наследия
1	2	3
1	Поселение I у пос. 1-го отделения совхоза «Масловский» в Новоусманском районе Воронежской области	Установлена приказом управления по охране объектов культурного наследия Воронежской области от 14.04.2021 № 71-01-07/132 «Об утверждении границ территорий выявленных объектов археологического наследия, расположенных на территории Воронежской области»

*в соответствии с приказом Министерства культуры Российской Федерации от 01.09.2015 № 2328 «Об утверждении перечня отдельных сведений об объектах археологического наследия, которые не подлежат опубликованию»

3. Карта градостроительного зонирования с отображением зон приаэродромных территорий Никольского сельского поселения Новоусманского муниципального района Воронежской области.

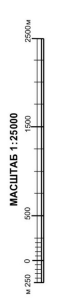
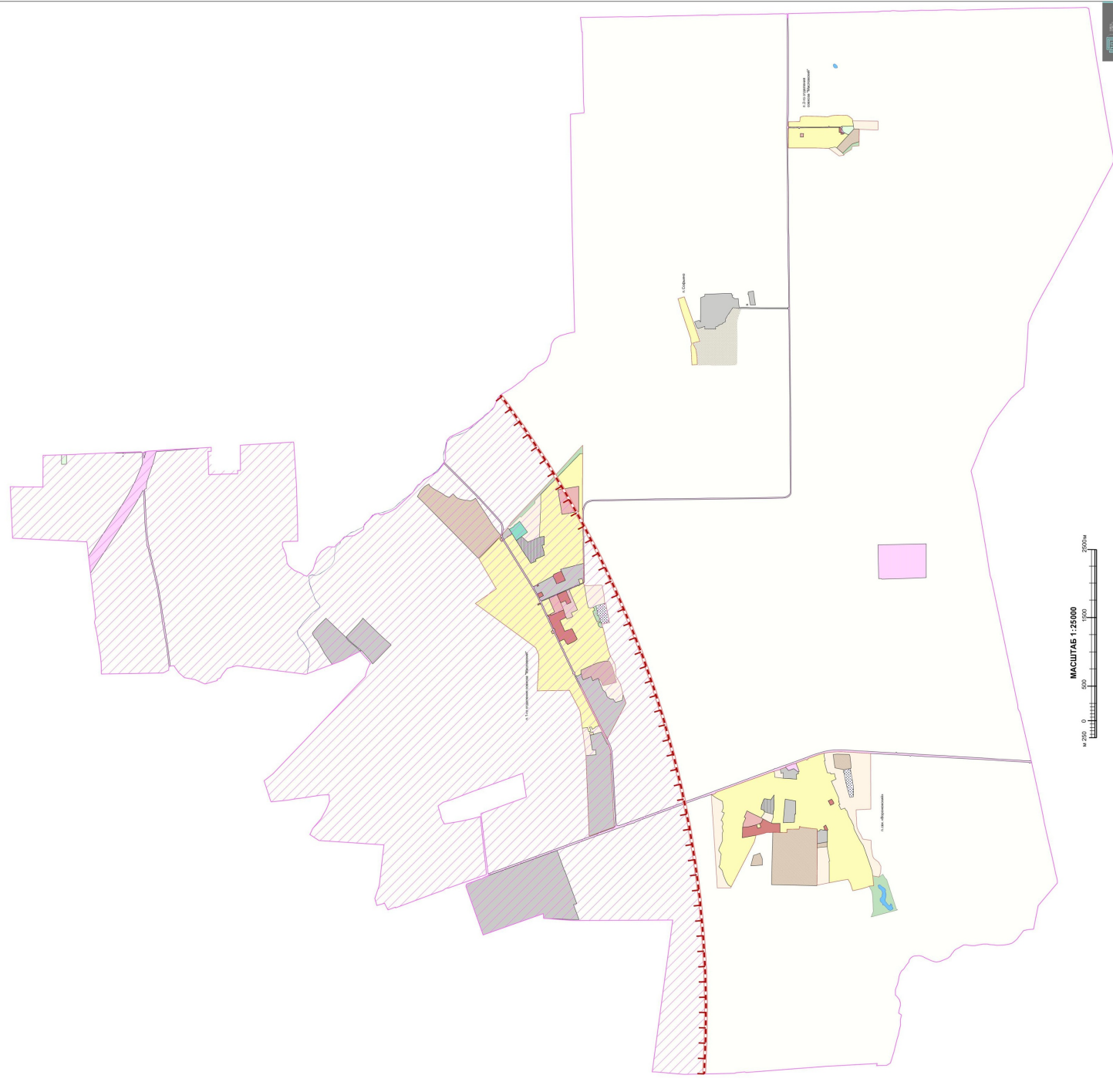


ПРАВИЛА ЗЕМЛЕПОЛЬЗОВАНИЯ И ЗАСТРОЙКИ

Карта градостроительного зонирования с отображением зон зон приаэродромных территорий

Никольского сельского поселения Новоусманского муниципального района Воронежской области

- УСЛОВНЫЕ ОБОЗНАЧЕНИЯ**
- Территориальные границы**
- Граница сельского поселения
 - Граница населенного пункта
- Территории, для которых градостроительные регламенты не устанавливаются**
- Сельскохозяйственные угодья в составе земель сельскохозяйственного назначения
 - Земли, покрытые поверхностными водами
 - Объекты водохозяйственной зоны
- Виды территориальных зон**
- Зона застройки индивидуальных жилых домов
 - Зона застройки малоэтажными многоквартирными жилыми домами
 - Зона застройки среднеэтажными жилыми домами
 - Зона застройки многоэтажными жилыми домами
 - Общественно-деловая зона
 - Зона сельскохозяйственного использования в границах населенных пунктов
 - Зона сельскохозяйственного производства
 - Зона utility, объектов инженерной и транспортной инфраструктуры
 - Зона ритуальных объектов
 - Промышленная зона
 - Промышленно-коммунальная зона
 - Зона рекреационного назначения - объектов отдыха
 - Зона природных территорий и заповедного содержания
 - Зона иной рекреационной и спортивной деятельности
 - Зона садоводства и огородничества
- Приаэродромная территория**
- ПОДЗОН №1 зона территории аэродрома Боронки (Причае)
 - ПОДЗОН №2 приаэродромной территории аэродрома Боронки (Причае)
 - ПОДЗОН №3 приаэродромной территории аэродрома Боронки (Причае)



18. Перечень территориальных зон, установленных на карте градостроительного зонирования

1. Порядок установления территориальных зон определен статьей 34 ГрК РФ. На карте градостроительного зонирования установлены следующие виды территориальных зон:

Наименование территориальной зоны	Кодовое обозначение территориальной зоны
1	2
Жилые зоны	
Зона застройки индивидуальными жилыми домами	Ж1
Зона застройки малоэтажными многоквартирными жилыми домами	Ж2
Зона застройки среднеэтажными жилыми домами	Ж3
Зона застройки многоэтажными жилыми домами	Ж4
Общественно-деловые зоны	
Общественно-деловая зона	ОД
Производственные и коммунально-складские зоны	
Производственная зона	П1
Производственно-коммунальная зона	П2
Зоны инженерной и транспортной инфраструктуры	
Зона улиц, дорог, инженерной и транспортной инфраструктуры	ИТ1
Зоны сельскохозяйственного использования	
Зона сельскохозяйственного использования в границах населенных пунктов	СХ1
Зона сельскохозяйственного производства	СХ2
Зоны рекреационного назначения	
Зона рекреационного назначения - объектов отдыха	Р1
Зона природных территорий и защитного озеленения	Р2
Зона иной рекреационной и спортивной деятельности	Р3
Зоны специального назначения	
Зона ритуальных объектов	СН1
Зоны ведения садоводства для собственных нужд граждан	
Зона садоводства и огородничества	СО1

2. Настоящими Правилами на территории Никольского сельского поселения Новоусманского муниципального района Воронежской области установлены следующие территориальные зоны:

Наименование территориальной зоны	Кодовое обозначение территориальной зоны
1	2
Жилые зоны	
Зона застройки индивидуальными жилыми домами посёлка 1-го отделения совхоза «Масловский»	Ж1/1
Зона застройки индивидуальными жилыми домами посёлка 2-го отделения совхоза «Масловский»	Ж1/2
Зона застройки индивидуальными жилыми домами посёлка Софьино	Ж1/3

Наименование территориальной зоны	Кодовое обозначение территориальной зоны
1	2
Зона застройки индивидуальными жилыми домами посёлка совхоза «Воронежский»	Ж1/4
Зона застройки малоэтажными многоквартирными жилыми домами посёлка 1-го отделения совхоза «Масловский»	Ж2/1
Зона застройки малоэтажными многоквартирными жилыми домами посёлка 2-го отделения совхоза «Масловский»	Ж2/2
Зона застройки малоэтажными многоквартирными жилыми домами посёлка совхоза «Воронежский»	Ж2/4
Зона застройки среднеэтажными жилыми домами посёлка 1-го отделения совхоза «Масловский»	Ж3/1
Зона застройки многоэтажными жилыми домами посёлка 1-го отделения совхоза «Масловский»	Ж4/1
Общественно-деловые зоны	
Общественно-деловая зона посёлка 1-го отделения совхоза «Масловский»	ОД/1
Общественно-деловая зона посёлка 2-го отделения совхоза «Масловский»	ОД/2
Общественно-деловая зона посёлка совхоза «Воронежский»	ОД/4
Производственные и коммунально-складские зоны	
Производственная зона посёлка 1-го отделения совхоза «Масловский»	П1/1
Производственная зона посёлка совхоза «Воронежский»	П1/4
Производственная зона за границами населенных пунктов	П1
Производственно-коммунальная зона посёлка 1-го отделения совхоза «Масловский»	П2/1
Производственно-коммунальная зона посёлка совхоза «Воронежский»	П2/4
Зоны инженерной и транспортной инфраструктуры	
Зона улиц, дорог, инженерной и транспортной инфраструктуры посёлка 1-го отделения совхоза «Масловский»	ИТ1/1
Зона улиц, дорог, инженерной и транспортной инфраструктуры посёлка 2-го отделения совхоза «Масловский»	ИТ1/2
Зона улиц, дорог, инженерной и транспортной инфраструктуры посёлка совхоза «Воронежский»	ИТ1/4
Зона улиц, дорог, инженерной и транспортной инфраструктуры за границами населенных пунктов	ИТ1
Зоны сельскохозяйственного использования	
Зона сельскохозяйственного использования в границах населенного пункта посёлка 1-го отделения совхоза «Масловский»	СХ1/1
Зона сельскохозяйственного использования в границах населенного пункта посёлка 2-го отделения совхоза «Масловский»	СХ1/2
Зона сельскохозяйственного использования в границах населенного пункта посёлка совхоза «Воронежский»	СХ1/4
Зона сельскохозяйственного производства посёлка 2-го отделения совхоза «Масловский»	СХ2/2
Зона сельскохозяйственного производства посёлка совхоза «Воронежский»	СХ2/4

Наименование территориальной зоны	Кодовое обозначение территориальной зоны
1	2
Зона сельскохозяйственного производства за границами населенных пунктов	СХ2
Зоны рекреационного назначения	
Зона рекреационного назначения - объектов отдыха посёлка 1-го отделения совхоза «Масловский»	P1/2
Зона рекреационного назначения - объектов отдыха за границами населенных пунктов	P1
Зона природных территорий и защитного озеленения посёлка 1-го отделения совхоза «Масловский»	P2/1
Зона природных территорий и защитного озеленения посёлка 2-го отделения совхоза «Масловский»	P2/2
Зона природных территорий и защитного озеленения за границами населенных пунктов	P2
Зона иной рекреационной и спортивной деятельности посёлка 1-го отделения совхоза «Масловский»	P3/1
Зоны специального назначения	
Зона ритуальных объектов посёлка 1-го отделения совхоза «Масловский»	СН1/1
Зона ритуальных объектов посёлка совхоза «Воронежский»	СН1/4
Зоны ведения садоводства для собственных нужд граждан	
Зона садоводства и огородничества за границами населенных пунктов	СО1

3. Графическое описание местоположения границ территориальных зон посёлка 1-го отделения совхоза «Масловский» приведено в приложении № 1 к настоящим Правилам.

4. Графическое описание местоположения границ территориальных зон посёлка 2-го отделения совхоза «Масловский» приведено в приложении № 2 к настоящим Правилам.

5. Графическое описание местоположения границ территориальных зон посёлка Софьино приведено в приложении № 3 к настоящим Правилам.

6. Графическое описание местоположения границ территориальных зон посёлка совхоза «Воронежский» приведено в приложении № 4 к настоящим Правилам.

7. Графическое описание местоположения границ территориальных зон, расположенных за границами населенных пунктов на территории Никольского сельского поселения, приведено в приложении № 5 к настоящим Правилам.

ЧАСТЬ III. ГРАДОСТРОИТЕЛЬНЫЕ РЕГЛАМЕНТЫ

19. Общие положения о градостроительном регламенте

1. Градостроительным регламентом определяется правовой режим земельных участков, равно как всего, что находится над и под поверхностью земельных участков и используется в процессе их застройки и последующей эксплуатации объектов капитального строительства.

2. Действие градостроительного регламента распространяется в равной мере на все земельные участки и объекты капитального строительства, расположенные в пределах границ территориальной зоны, обозначенной на карте градостроительного зонирования.

3. Земли и земельные участки, на которые действие градостроительных регламентов не распространяется или для которых градостроительные регламенты не устанавливаются, определены статьей 36 ГрК РФ.

20. Виды разрешенного использования

1. Разрешенное использование земельных участков и объектов капитального строительства может быть следующих видов:

- основные виды разрешенного использования,
- условно разрешенные виды использования,
- вспомогательные виды разрешенного использования,

допустимые только в качестве дополнительных по отношению к основным видам разрешенного использования и условно разрешенным видам использования и осуществляемые совместно с ними.

2. Виды разрешенного использования (далее – ВРИ) земельных участков в настоящих Правилах определяются в соответствии с приказом Федеральной службы государственной регистрации, кадастра и картографии от 10.11.2020 № П/0412 «Об утверждении классификатора видов разрешенного использования земельных участков».

21. Градостроительные регламенты территориальных зон
1. Градостроительные регламенты территориальных зон Ж1/А, Ж1/2, Ж1/3, Ж1/4

№ п/п	Код ВРИ	Наименование ВРИ	Предельные (минимальные и (или) максимальные) размеры земельных участков, в том числе их площадь, м ²		4	5	6	7	8	Минимальные отступы от границ земельных участков в целях определения мест допустимого размещения зданий, строений, сооружений, за пределами которых запрещено строительство зданий, строений, сооружений
			min	max						
ОСНОВНЫЕ ВИДЫ РАЗРЕШЕННОГО ИСПОЛЬЗОВАНИЯ ЗЕМЕЛЬНЫХ УЧАСТКОВ И ОБЪЕКТОВ КАПИТАЛЬНОГО СТРОИТЕЛЬСТВА										
1	2.1	Для индивидуального жилищного строительства	300	5000****	50%****	3 этажа*	3 метра**			
2	2.3	Блокированная жилая застройка	80	3000	50%	3 этажа*	3 метра**; 0 метров – при примыкании к соседним зданиям			
3	2.2	Для ведения личного подсобного хозяйства (присадебный земельный участок)	300	5000	30%	3 этажа*	3 метра**			
4	2.7.2	Размещение гаражей для собственных нужд	не подлежат установлению							
5	3.1.1	Предоставление коммунальных услуг	не подлежат установлению		не подлежат установлению					
6	3.1.2	Административные здания организаций, обеспечивающих предоставление коммунальных услуг	не подлежат установлению		60%	3 этажа	3 метра			
7	3.2.2	Оказание социальной помощи населению	не подлежат установлению		60%	3 этажа	3 метра			
8	3.2.3	Оказание услуг связи	не подлежат установлению		60%	3 этажа	3 метра			
9	3.4.1	Амбулаторно-поликлиническое обслуживание	не подлежат установлению		60%	3 этажа	3 метра			

№ п/п	Код ВРИ	Наименование ВРИ	Пределы (или) максимальные размеры земельных участков, в том числе их площадь, м ²		Максимальный процент застройки в границах земельного участка	Пределы количества этажей или предельная высота зданий, строений, сооружений	Минимальные отступы от границ земельных участков в целях определения мест допустимого размещения зданий, строений, сооружений, за пределами которых запрещено строительство зданий, строений, сооружений
			min	max			
1	2	3	4	5	6	7	8
10	3.5.1	Дошкольное, начальное и среднее общее образование	не подлежат установлению				3 метра
11	3.6.2	Парки культуры и отдыха	не подлежат установлению				
12	5.1.3	Площадки для занятий спортом	не подлежат установлению				
13	9.3	Историко-культурная деятельность	не подлежат установлению				
14	12.0	Земельные участки (территории) общего пользования	не подлежат установлению				
15	12.0.1	Улично-дорожная сеть	не подлежат установлению				
16	12.0.2	Благоустройство территории	не подлежат установлению				
17	14.0	Земельные участки, входящие в состав общего имущества собственников индивидуальных жилых домов в многоквартирном жилом комплексе	не подлежат установлению				
УСЛОВНО РАЗРЕШЕННЫЕ ВИДЫ ИСПОЛЬЗОВАНИЯ ЗЕМЕЛЬНЫХ УЧАСТКОВ И ОБЪЕКТОВ КАПИТАЛЬНОГО СТРОИТЕЛЬСТВА							
18	2.1.1	Малозаказная многоквартирная жилая застройка	600	не подлежат установлению	45%	4 этажа	6 метров
19	2.7.1	Хранение автотранспорта	не подлежат установлению				
20	3.3	Бытовое обслуживание	200	5000	60%	3 этажа	3 метра
21	3.6.1	Объекты культурно-досуговой деятельности	200	5000	60%	3 этажа	3 метра
22	3.7.1	Осуществление религиозных обрядов	не подлежат установлению				3 метра
23	3.8.1	Государственное управление	не подлежат установлению		60%	4 этажа	3 метра
24	3.10.1	Амбулаторное и ветеринарное обслуживание	200	5000	60%	3 этажа	3 метра

№ п/п	Код ВРИ	Наименование ВРИ	Предельные (минимальные и (или) максимальные) размеры земельных участков, в том числе их площадь, м ²		Максимальный процент застройки в границах земельного участка	Предельное количество этажей или предельная высота зданий, строений, сооружений	Минимальные отступы от границ земельных участков в целях определения мест допустимого размещения зданий, строений, сооружений, за пределами которых запрещено строительство зданий, строений, сооружений
			min	max			
1	2	3	4	5	6	7	8
25	4.1	Деловое управление	не подлежит установлению		60%	4 этажа	3 метра
26	4.4	Магазины	200	5000	60%	3 этажа	3 метра
27	4.5	Банковская и страховая деятельность	не подлежит установлению		60%	3 этажа	3 метра
28	4.6	Общественное питание	200	5000	50%	3 этажа	3 метра
29	4.9	Служебные гаражи	не подлежит установлению	5000	60%	не подлежит установлению	3 метра
30	5.1.2	Обеспечение занятий спортом в помещениях	не подлежит установлению		45%	не подлежит установлению	3 метра
31	6.4	Пищевая промышленность	не подлежит установлению	5000		15 метров	3 метра
32	8.3	Обеспечение внутреннего правопорядка	не подлежит установлению				3 метра

* для вспомогательных видов – 1 этаж.

** от вспомогательных видов – 1 метр.

*** не подлежит установлению в случае строительства индивидуальных жилых домов с привлечением средств участников долевого строительства в соответствии с Федеральным законом от 30.12.2004 № 214-ФЗ «Об участии в долевом строительстве многоквартирных домов и иных объектов недвижимости и о внесении изменений в некоторые законодательные акты Российской Федерации».

Не допускается размещать со стороны улицы вспомогательные строения, за исключением гаражей. Допускается блокировка хозяйственных построек на смежных земельных участках по взаимному согласию домовладельцев с учетом требований пожарной безопасности.

Ограничения использования земельных участков и объектов капитального строительства в зонах с особыми условиями использования территории устанавливаются в соответствии с законодательством Российской Федерации. Перечень зон с особыми условиями использования территории и основания установления ограничений приведены в пункте 22 настоящих Правил.

2. Градостроительные регламенты территориальных зон ЖЗ/1, ЖЗ/2, ЖЗ/4

№ п/п	Код ВРИ	Наименование ВРИ	Предельные (минимальные и (или) максимальные) размеры земельных участков, в том числе их площадь, м ²		5	6	7	8
			min	max				
1	2		4	5	6	7	8	
ОСНОВНЫЕ ВИДЫ РАЗРЕШЕННОГО ИСПОЛЬЗОВАНИЯ ЗЕМЕЛЬНЫХ УЧАСТКОВ И ОБЪЕКТОВ КАПИТАЛЬНОГО СТРОИТЕЛЬСТВА								
1	2.1.1	Малоземляная многоквартирная жилая застройка	600	не подлежит установлению	45%	4 этажа	6 метров	
2	2.1	Для индивидуального жилищного строительства	300	3000	50%	3 этажа*	3 метра**	
3	2.2	Для владения личного подсобного хозяйства (приватный земельный участок)	300	5000	30%	3 этажа*	3 метра**	
4	2.3	Блокированная жилая застройка	80	3000	50%	3этажа*	3 метра**, 0 метров – при примыкании к соседним зданиям	
5	2.7.1	Хранение автотранспорта	не подлежит установлению					
6	2.7.2	Размещение гаражей для собственных нужд	не подлежит установлению					
7	3.1.1	Предоставление коммунальных	не подлежит	5000	не подлежат установлению			

№ п/п	Код ВРИ	Наименование ВРИ	Предельные (минимальные и (или) максимальные) размеры земельных участков, в том числе их площадь, м ²		Максимальный процент застройки в границах земельного участка	Предельное количество этажей или предельная высота зданий, строений, сооружений	Минимальные отступы от границ земельных участков в целях определения мест допустимого размещения зданий, строений, сооружений, за пределами которых запрещено строительство зданий, строений, сооружений
			min	max			
1	2	3	4	5	6	7	8
		Услуг	установлено				
8	3.1.2	Административные здания организаций, обеспечивающих предоставление коммунальных услуг	не подлежат установлению		60%	3 этажа	3 метра
9	13.1	Ведение огороженности	100	1000	0%	не подлежат установлению	
10	3.6.1	Объекты культурно-досуговой деятельности	200	5000	60%	3 этажа	3 метра
11	3.2.2	Оказание социальной помощи населению	не подлежат установлению		60%	3 этажа	3 метра
12	3.2.3	Оказание услуг связи	не подлежат установлению		60%	3 этажа	3 метра
13	3.4.1	Амбулаторно-поликлиническое обслуживание	не подлежат установлению		60%	3 этажа	3 метра
14	3.5.1	Дошкольное, начальное и среднее общее образование	не подлежат установлению			4 этажа	3 метра
15	3.6.2	Парки культуры и отдыха	не подлежат установлению				
16	3.8.1	Государственное управление	не подлежат установлению		60%	4 этажа	3 метра
17	4.5	Банковская и страховая деятельность	не подлежат установлению	3000	60%	3 этажа	3 метра
18	5.1.2	Обеспечение занятий спортом в помещениях	не подлежат установлению		50%	не подлежат установлению	3 метра
19	5.1.3	Площадки для занятий спортом	не подлежат установлению				
20	12.0	Земельные участки (территории) общего пользования	не подлежат установлению				
21	12.0.1	Улично-дорожная сеть	не подлежат установлению				
22	12.0.2	Благоустройство территории	не подлежат установлению				

№ п/п	Код ВРИ	Наименование ВРИ	Предельные (минимальные и (или) максимальные) размеры земельных участков, в том числе их площадь, м ²		Максимальный процент застройки в границах земельного участка	Предельное количество этажей или предельная высота зданий, строений, сооружений	Минимальные отступы от границ земельных участков в целях определения мест допустимого размещения зданий, строений, сооружений, за пределами которых запрещено строительство зданий, строений, сооружений
			min	max			
1	2	3	4	5	6	7	8
УСЛОВНО РАЗРЕШЕННЫЕ ВИДЫ ИСПОЛЬЗОВАНИЯ ЗЕМЕЛЬНЫХ УЧАСТКОВ И ОБЪЕКТОВ КАПИТАЛЬНОГО СТРОИТЕЛЬСТВА							
23	2.5	Среднеэтажная жилая застройка	800	не подлежит установлению	40%	8 этажей	6 метров
24	3.3	Бытовое обслуживание	200	5000	60%	3 этажа	3 метра
25	3.7.1	Осуществление религиозных обрядов	не подлежат установлению				3 метра
26	3.10.1	Амбулаторное ветеринарное обслуживание	400	не подлежит установлению	60%	3 этажа	3 метра
27	4.4	Магазины	200	5000	50%	3 этажа	3 метра
28	4.6	Общественное питание	200	5000	50%	3 этажа	3 метра
29	4.1	Деловое управление	400	5000	50%	3 этажа	3 метра
30	4.9	Служебные гаражи	не подлежит установлению	5000	60%	не подлежит установлению	3 метра
31	6.4	Пищевая промышленность	400	5000	не подлежит установлению	15 метров	3 метра

* для вспомогательных видов – 1 этаж,

** от вспомогательных входов – 1 метр.

Не допускается размещать со стороны улицы вспомогательные строения, за исключением гаражей. Допускается блокировка хозяйственных построек на смежных земельных участках по взаимному согласию домовладельцев с учетом требований пожарной безопасности.

Ограничения использования земельных участков и объектов капитального строительства в зонах с особыми условиями использования территории устанавливаются в соответствии с законодательством Российской Федерации.

Перечень зон с особыми условиями использования территории и основания установления ограничений приведены в пункте 22 настоящих Правил.

3. Градостроительный регламент территориальной зоны ЖЗ/1

№ п/п	Код ВРИ	Наименование ВРИ	Предельные (минимальные и (или) максимальные) размеры земельных участков, в том числе их площадь, м ²		Максимальный процент застройки в границах земельного участка	Предельное количество этажей или предельная высота зданий, строений, сооружений	Минимальные отступы от границ земельных участков в целях определения мест допустимого размещения зданий, строений, сооружений, за пределами которых запрещено строительство зданий, строений, сооружений
			min	max			
1	2	3	4	5	6	7	8
ОСНОВНЫЕ ВИДЫ РАЗРЕШЕННОГО ИСПОЛЬЗОВАНИЯ ЗЕМЕЛЬНЫХ УЧАСТКОВ И ОБЪЕКТОВ КАПИТАЛЬНОГО СТРОИТЕЛЬСТВА							
1	2.5	Среднеэтажная жилая застройка	800	не подлежит установлению	40%	8 этажей	6 метров
2	2.1.1	Малоэтажная многоквартирная жилая застройка	600	не подлежит установлению	45%	4 этажа	6 метров
3	2.7.1	Хранение автотранспорта	не подлежат установлению				
4	3.1.1	Предоставление коммунальных услуг	не подлежат установлению				
5	3.3	Бытовое обслуживание	200	5000	не подлежит установлению	не подлежит установлению	1 метр
6	3.1.2	Административные здания организаций, обеспечивающих предоставление коммунальных услуг	не подлежат установлению		60%	15 метров	3 метра
7	3.2.2	Оказание социальной помощи населению	не подлежат установлению		60%	3 этажа	3 метра
8	3.2.3	Оказание услуг связи	не подлежат установлению		60%	не подлежит установлению	6 метра
9	3.4.1	Амбулаторно-поликлиническое обслуживание	не подлежат установлению		60%	3 этажа	3 метра

№ п/п	Код ВРИ	Наименование ВРИ	Предельные (минимальные и (или) максимальные) размеры земельных участков, в том числе их площадь, м ²		Максимальный процент застройки в границах земельного участка	Предельное количество этажей или предельная высота зданий, строений, сооружений	Минимальные отступы от границ земельных участков в целях определения мест допустимого размещения зданий, строений, сооружений, за пределами которых запрещено строительство зданий, строений, сооружений
			min	max			
1	2	3	4	5	6	7	8
10	3.5.1	Дошкольное, начальное и среднее общее образование	не подлежат установлению		4 этажа	3 метра	
11	3.6.1	Объекты культурно-досуговой деятельности	200	5000	60%	20 метров	3 метра
12	3.6.2	Парки культуры и отдыха	не подлежат установлению				
13	3.8.1	Государственное управление	не подлежат установлению		60%	5 этажей	6 метров
14	4.4	Магазины	200	5000	50%	3 этажа	3 метра
15	4.5	Банковская и страховая деятельность	не подлежат установлению		60%	5 этажей	6 метров
16	5.1.2	Обеспечение занятий спортом в помещениях	не подлежат установлению		50%	не поддежит установлению	3 метра
17	5.1.3	Пропаганда для занятий спортом	не подлежат установлению				
18	12.0	Земельные участки (территории) общего пользования	не подлежат установлению				
19	12.0.1	Улично-дорожная сеть	не подлежат установлению				
20	12.0.2	Благоустройство территории	не подлежат установлению				
УСЛОВНО РАЗРЕШЕННЫЕ ВИДЫ И СПОСОБЫ УСТАНОВЛЕНИЯ ЗЕМЕЛЬНЫХ УЧАСТКОВ И ОБЪЕКТОВ КАПИТАЛЬНОГО СТРОИТЕЛЬСТВА							
21	2.7.2	Размещение гаражей для собственных нужд	не подлежат установлению				
22	3.7.1	Осуществление религиозных обрядов	не подлежат установлению				3 метра
23	3.10.1	Амбулаторное ветеринарное обслуживание	400	не поддежит установлению	60%	15 метров	3 метра

№ п/п	Код ВРИ	Наименование ВРИ	Предельные (минимальные и (или) максимальные) размеры земельных участков, в том числе их площадь, м ²		Максимальный процент застройки в границах земельного участка	Предельное количество этажей или предельная высота зданий, строений, сооружений	Минимальные отступы от границ земельных участков в целях определения мест допустимого размещения зданий, строений, сооружений, за пределами которых запрещено строительство зданий, строений, сооружений
			min	max			
1	2	3	4	5	6	7	8
24	4.1	Деловое управление	не подлежат установлению		50%	3 этажа	3 метра
25	4.6	Общественное питание	400	5000	50%	3 этажа	3 метра
26	4.7	Гостиничное обслуживание	600	не подлежат установлению	45%	5 этажей	6 метров
27	4.9	Служебные гаражи	не подлежат установлению	5000	60%	не подлежат установлению	3 метра

Ограничения использования земельных участков и объектов капитального строительства в зонах с особыми условиями использования территории устанавливаются в соответствии с законодательством Российской Федерации. Перечень зон с особыми условиями использования территории и основания установления ограничений приведены в пункте 22 настоящих Правил.

4. Градостроительный регламент территориальной зоны Ж4/1

№ п/п	Код ВРИ	Наименование ВРИ	Пределы (минимальные и (или) максимальные) размеры земельных участков, в том числе их площадь, м ²		Максимальный процент застройки в границах земельного участка	Пределное количество этажей или предельная высота зданий, строений, сооружений	Минимальные отступы от границ земельных участков в целях определения мест допустимого размещения зданий, строений, сооружений, за пределами которых запрещено строительство зданий, строений, сооружений	
			min	max				
1	2	3	4	5	6	7	8	
ОСНОВНЫЕ ВИДЫ РАЗРЕШЕННОГО ИСПОЛЬЗОВАНИЯ ЗЕМЕЛЬНЫХ УЧАСТКОВ И ОБЪЕКТОВ КАПИТАЛЬНОГО СТРОИТЕЛЬСТВА								
1	2.6	Многоэтажная жилая застройка (высотная застройка)	1000	не подлежит установлению	30%	не подлежит установлению	6 метров	
2	2.5	Среднеэтажная жилая застройка	800	не подлежит установлению	40%	8 этажей	6 метров	
3	2.7.1	Хранение автотранспорта	не подлежит установлению					
4	3.1.1	Предоставление коммунальных услуг	не подлежит установлению		5000	не подлежит установлению	1 метр	
5	3.3	Бытовое обслуживание	200	500	60%	не подлежит установлению	6 метров	
6	3.1.2	Административные здания организаций, обеспечивающих предоставление коммунальных услуг	не подлежат установлению		60%	не подлежит установлению	6 метров	
7	3.2.2	Оказание социальной помощи населению	не подлежат установлению		60%	не подлежит установлению	6 метров	
8	3.2.3	Оказание услуг связи	не подлежат установлению		60%	не подлежит установлению	6 метров	
9	3.4.1	Амбулаторно-поликлиническое обслуживание	не подлежат установлению			не подлежит установлению	6 метров	

№ п/п	Код ВРИ	Наименование ВРИ	Предельные (минимальные и (или) максимальные) размеры земельных участков, в том числе их площадь, м ²		Максимальный процент застройки в границах земельного участка	Предельное количество этажей или предельная высота зданий, строений, сооружений	Минимальные отступы от границ земельных участков в целях определения мест допустимого размещения зданий, строений, сооружений, за пределами которых запрещено строительство зданий, строений, сооружений	
			min	max				
1	2	3	4	5	6	7	8	
10	3.5.1	Дошкольное, начальное и среднее общее образование	не подлежит установлению			не подлежит установлению	6 метров	
11	3.6.1	Объекты культурно-досуговой деятельности	не подлежит установлению		60%	не подлежит установлению	3 метра	
12	3.6.2	Парки культуры и отдыха				не подлежит установлению		
13	3.8.1	Государственное управление	не подлежит установлению		60%	не подлежит установлению	6 метров	
14	4.4	Магазины	200	5000	50%	не подлежит установлению	6 метров	
15	5.1.3	Площадки для занятий спортом	не подлежит установлению					
16	12.0	Земельные участки (территории) общего пользования	не подлежит установлению					
17	12.0.1	Улично-дорожная сеть	не подлежит установлению					
18	12.0.2	Благоустройство территории	не подлежит установлению					
19	2.7.2	Размещение гаражей для собственных нужд	УСЛОВНО РАЗРЕШЕННЫЕ ВИДЫ ИСПОЛЬЗОВАНИЯ ЗЕМЕЛЬНЫХ УЧАСТКОВ И ОБЪЕКТОВ КАПИТАЛЬНОГО СТРОИТЕЛЬСТВА					
20	3.7.1	Осуществление религиозных обрядов	не подлежит установлению				6 метров	
21	3.101	Амбулаторное ветеринарное обслуживание	400	не подлежит установлению	60%	не подлежит установлению	6 метров	
22	4.1	Деловое управление	не подлежит установлению		50%	не подлежит установлению	6 метров	

№ п/п	Код ВРИ	Наименование ВРИ	Предельные (минимальные и (или) максимальные) размеры земельных участков, в том числе их площадь, м ²		Максимальный процент застройки в границах земельного участка	Предельное количество этажей или предельная высота зданий, строений, сооружений	Минимальные отступы от границ земельных участков в целях определения мест допустимого размещения зданий, строений, сооружений, за пределами которых запрещено строительство зданий, строений, сооружений
			min	max			
1	2	3	4	5	6	7	8
23	4.6	Общественное питание	400	5000	50%	не подлежит установлению	6 метров
24	4.7	Гостиничное обслуживание	600	не подлежит установлению	45%	не подлежит установлению	6 метров
25	4.9	Служебные гаражи	не подлежит установлению	5000	60%	не подлежит установлению	3 метра

Ограничения использования земельных участков и объектов капитального строительства в зонах с особыми условиями использования территории устанавливаются в соответствии с законодательством Российской Федерации. Перечень зон с особыми условиями использования территории и основания установления ограничений приведены в пункте 22 настоящих Правил.

5. Градостроительные регламенты территориальных зон ОД1, ОД2, ОД4

№ п/п	Код ВРИ	Наименование ВРИ	Предельные (минимальные и (или) максимальные) размеры земельных участков, в том числе их площадь, м ²		Максимальный процент застройки в границах земельного участка	Предельное количество этажей или предельная высота зданий, строений, сооружений	Минимальные отступы от границ земельных участков в целях определения мест допустимого размещения зданий, строений, сооружений, за пределами которых запрещено строительство зданий, строений, сооружений
			min	max			
1	2		4	5	6	7	8
ОСНОВНЫЕ ВИДЫ РАЗРЕШЕННОГО ИСПОЛЬЗОВАНИЯ ЗЕМЕЛЬНЫХ УЧАСТКОВ И ОБЪЕКТОВ КАПИТАЛЬНОГО СТРОИТЕЛЬСТВА							
1	3.1.1	Предоставление коммунальных услуг	не подлежит установлению	5000		не подлежит установлению	
2	3.1.2	Административные здания организаций, обеспечивающих предоставление коммунальных услуг	не подлежит установлению		60%	не подлежит установлению	3 метра
3	3.2.1	Дома социального обслуживания	не подлежит установлению		60%	не подлежит установлению	6 метров
4	3.2.2	Оказание социальной помощи населению	не подлежит установлению		60%	не подлежит установлению	6 метров
5	3.2.3	Оказание услуг связи	не подлежит установлению		60%	не подлежит установлению	6 метров
6	3.3	Бытовое обслуживание	200	не подлежит установлению	60%	не подлежит установлению	6 метров
7	3.4.1	Амбулаторно-поликлиническое обслуживание	не подлежит установлению			не подлежит установлению	6 метров
8	3.4.2	Стационарное медицинское обслуживание	не подлежит установлению		45%	не подлежит установлению	6 метров
9	3.5.1	Дошкольное, начальное и среднее общее образование	не подлежит установлению			не подлежит установлению	6 метров
10	3.6.1	Объекты культурно-досуговой деятельности	не подлежит установлению			4 этажа	6 метров
11	3.6.2	Парки культуры и отдыха	не подлежит установлению		60%	не подлежит установлению	6 метров
12	3.7.1	Осуществление религиозных обрядов	не подлежит установлению				6 метров

№ п/п	Код ВРИ	Наименование ВРИ	Предельные (минимальные и (или) максимальные) размеры земельных участков, в том числе их площадь, м ²		Максимальный процент застройки в границах земельного участка	Предельное количество этажей или предельная высота зданий, строений, сооружений	Минимальные отступы от границ земельных участков в целях определения мест допустимого размещения зданий, строений, сооружений, за пределами которых запрещено строительство зданий, строений, сооружений
			min	max			
1	2		4	5	6	7	8
13	3.7.2	Религиозное управление и образование	не подлежат установлению				6 метров
14	3.8.1	Государственное управление	не подлежат установлению		60%	не подлежат установлению	6 метров
15	3.10.1	Амбулаторное и ветеринарное обслуживание	не подлежат установлению		60%	3 этажа	3 метра
16	4.1	Деловое управление	не подлежат установлению		50%	не подлежат установлению	6 метров
17	4.2	Объекты торговли (торговые центры, торговые-развлекательные центры (комплексы))	2.300	не подлежат установлению	40%	не подлежат установлению	6 метров
18	4.3	Рынки	не подлежат установлению		45%	не подлежат установлению	6 метров
19	4.4	Магазины	200	не подлежат установлению	60%	не подлежат установлению	3 метра
20	4.5	Банковская и страховая деятельность	не подлежат установлению		60%	не подлежат установлению	6 метров
21	4.6	Общественное питание	400	не подлежат установлению	50%	не подлежат установлению	6 метров
22	4.7	Гостиничное обслуживание	600	не подлежат установлению	45%	не подлежат установлению	6 метров
23	4.8.1	Развлекательные мероприятия	не подлежат установлению		45%	не подлежат установлению	6 метров
24	5.1.2	Обеспечение занятий спортом в помещениях	не подлежат установлению		45%	не подлежат установлению	6 метров
25	5.1.3	Площадки для занятий спортом	не подлежат установлению				
26	8.3	Обеспечение внутреннего	не подлежат установлению				3 метра

№ п/п	Код ВРИ	Наименование ВРИ	Предельные (минимальные и (или) максимальные) размеры земельных участков, в том числе их площадь, м ²		Максимальный процент застройки в границах земельного участка	Предельное количество этажей или предельная высота зданий, строений, сооружений	Минимальные отступы от границ земельных участков в целях определения мест допустимого размещения зданий, строений, сооружений, за пределами которых запрещено строительство зданий, строений, сооружений	
			min	max				
1	2	3	4	5	6	7	8	
		правопорядка						
27	9.3	Историко-культурная деятельность	не подлежат установлению					
28	12.0	Земельные участки (территории) общего пользования	не подлежат установлению					
29	12.0.1	Улично-дорожная сеть	не подлежат установлению					
30	12.0.2	Елзаустройство территории	не подлежат установлению					
УСЛОВНО РАЗРЕШЕННЫЕ ВИДЫ ИСПОЛЬЗОВАНИЯ ЗЕМЕЛЬНЫХ УЧАСТКОВ И ОБЪЕКТОВ КАПИТАЛЬНОГО СТРОИТЕЛЬСТВА								
31	2.1	Для индивидуального жилищного строительства	300	1000	50%	3 этажа*	3 метра**	
32	2.2	Для ведения личного подсобного хозяйства (привусебный земельный участок)	300	5000	40%	3 этажа*	3 метра**	
33	2.7.2	Размещение гаражей для собственных нужд	не подлежат установлению					
34	4.9	Служебные гаражи	не подлежат установлению					3 метра
35	4.9.1.3	Автомобильные мойки	не подлежат установлению					3 метра
36	6.4	Пишущая промывальность	400	5000	50%	1 этаж 15 метров	3 метра	
37	6.8	Связь	не подлежат установлению					3 метра

* для вспомогательных видов – 1 этаж;

** от вспомогательных видов – 1 метр.

Не допускается размещать со стороны улицы вспомогательные строения, за исключением гаражей. Допускается блокировка хозяйственных построек на смежных земельных участках по взаимному согласию домовладельцев с учетом требований пожарной безопасности.

Ограничения использования земельных участков и объектов капитального строительства в зонах с особыми условиями использования территории устанавливаются в соответствии с законодательством Российской Федерации. Перечень зон с особыми условиями использования территории и основания установления ограничений приведены в пункте 22 настоящих Правил.

6. Градостроительные регламенты территориальных зон Ш/1, Ш/4, Ш

№ п/п	Код ВРИ	Наименование ВРИ	Предельные (минимальные и (или) максимальные) размеры земельных участков, в том числе их площадь, м ²			Максимальный процент застройки в границах земельного участка	Предельное количество этажей или предельная высота зданий, строений, сооружений	Минимальные отступы от границ земельных участков в целях определения мест допустимого размещения зданий, строений, сооружений, за пределами которых запрещено строительство зданий, строений, сооружений
			min	max	5			
ОСНОВНЫЕ ВИДЫ РАЗРЕШЕННОГО ИСПОЛЬЗОВАНИЯ ЗЕМЕЛЬНЫХ УЧАСТКОВ И ОБЪЕКТОВ КАПИТАЛЬНОГО СТРОИТЕЛЬСТВА								
1	1.15	Хранение и переработка сельскохозяйственной продукции	не подлежит установлению					3 метра
2	1.18	Обеспечение сельскохозяйственного производства	не подлежит установлению					3 метра
3	3.1	Коммунальное обслуживание	не подлежит установлению					
4	3.1.2	Административные здания организаций, обеспечивающих	не подлежит установлению			60%	не подлежит установлению	3 метра

№ п/п	Код ВРИ	Наименование ВРИ	Предельные (минимальные и (или) максимальные) размеры земельных участков, в том числе их площадь, м ²		Максимальный процент застройки в границах земельного участка	Предельное количество этажей или предельная высота зданий, строений, сооружений	Минимальные отступы от границ земельных участков в целях определения мест допустимого размещения зданий, строений, сооружений, за пределами которых запрещено строительство зданий, строений, сооружений
			min	max			
1	2	3	4	5	6	7	8
		предоставление коммунальных услуг					
5	6.1	Незрелое растение	не подлежит установлению				
6	6.3	Легкая промышленность	не подлежит установлению				3 метра
7	6.4	Пищевая промышленность	не подлежит установлению				3 метра
8	6.6	Строительная промышленность	не подлежит установлению				3 метра
9	6.8	Связь	не подлежит установлению				3 метра
10	6.9	Склад	не подлежит установлению		60%	не подлежит установлению	3 метра
11	6.9.1	Складские площадки	не подлежит установлению				
12	3.3	Бытовое обслуживание	200	не подлежит установлению	60%	не подлежит установлению	3 метра
13	4.1	Деловое управление	не подлежит установлению		50%	не подлежит установлению	3 метра
14	4.4	Магазины	200	не подлежит установлению	50%	не подлежит установлению	3 метра
15	4.6	Общественное питание	400	не подлежит установлению	50%	не подлежит установлению	3 метра
16	4.9	Служебные гаражи	не подлежит установлению				3 метра
17	4.9.1.1	Заправка транспортных средств	не подлежит установлению				3 метра
18	4.9.1.2	Обеспечение дорожного отъезда	600	не подлежит установлению	45%	3 этажа	3 метра
19	4.9.1.3	Автомобильные мойки	не подлежит установлению				3 метра
20	4.9.1.4	Ремонт автомобилей	не подлежит установлению				3 метра
21	7.2.1	Размещение автомобильных дорог	не подлежит установлению				
22	8.3	Обеспечение внутреннего	не подлежит установлению				3 метра

№ п/п	Код ВРИ	Наименование ВРИ	Предельные (минимальные и (или) максимальные) размеры земельных участков, в том числе их площадь, м ²		Максимальный процент застройки в границах земельного участка	Предельное количество этажей или предельная высота зданий, строений, сооружений	Минимальные отступы от границ земельных участков в целях определения мест допустимого размещения зданий, строений, сооружений, за пределами которых запрещено строительство зданий, строений, сооружений
			min	max			
1	2	3	4	5	6	7	8
		правопорядка					
23	12.0	Земельные участки (территории) общего пользования	не подлежат установлению				
24	12.0.1	Улично-дорожная сеть	не подлежат установлению				
25	12.0.2	Благоустройство территории	не подлежат установлению				
УСЛОВНО РАЗРЕШЕННЫЕ ВИДЫ ИСПОЛЬЗОВАНИЯ ЗЕМЕЛЬНЫХ УЧАСТКОВ И ОБЪЕКТОВ КАПИТАЛЬНОГО СТРОИТЕЛЬСТВА							
26	4.7	Гостиничное обслуживание	600	не подлежат установлению	45%	не подлежат установлению	3 метра
27	5.1.2	Обеспечение заявитель спортом в помещениях	не подлежат установлению	установлению	45%	не подлежат установлению	3 метра
28	3.4.1	Амбулаторно-поликлиническое обслуживание	не подлежат установлению	установлению		3 этажа	3 метра
29	6.7	Энергетика	не подлежат установлению				3 метра

Ограничения использования земельных участков и объектов капитального строительства в зонах с особыми условиями использования территории устанавливаются в соответствии с законодательством Российской Федерации.

Перечень зон с особыми условиями использования территории и основания установления ограничений приведены в пункте 22 настоящих Правил.

7. Градостроительные регламенты территориальных зон ПЗ/1, ПЗ/4

№ п/п	Код ВРИ	Наименование ВРИ	Предельные (минимальные и (или) максимальные) размеры земельных участков, в том числе их площадь, м ²		Максимальный процент застройки в границах земельного участка	Предельное количество этажей или предельная высота зданий, строений, сооружений	Минимальные отступы от границ земельных участков в целях определения мест допустимого размещения зданий, строений, сооружений, за пределами которых запрещено строительство зданий, строений, сооружений
			min	max			
1	2	3	4	5	6	7	8
ОСНОВНЫЕ ВИДЫ РАЗРЕШЕННОГО ИСПОЛЬЗОВАНИЯ ЗЕМЕЛЬНЫХ УЧАСТКОВ И ОБЪЕКТОВ КАПИТАЛЬНОГО СТРОИТЕЛЬСТВА							
1	1.15	Хранение и переработка сельскохозяйственной продукции	не подлежат установлению				3 метра
2	1.18	Обеспечение сельскохозяйственного производства	не подлежат установлению				3 метра
3	1.3	Овощеводство	не подлежат установлению				
4	2.7.1	Хранение автотранспорта	не подлежат установлению				1 метр
5	3.1	Коммунальное обслуживание	не подлежат установлению				
6	3.3	Бытовое обслуживание	200	не подлежат установлению	60%	не подлежат установлению	3 метра
7	3.10	Ветеринарное обслуживание	не подлежат установлению	не подлежат установлению	60%	не подлежат установлению	3 метра
8	4.1	Деловое управление	не подлежат установлению	не подлежат установлению	60%	не подлежат установлению	3 метра
9	4.4	Магазины	200	не подлежат установлению	50%	не подлежат установлению	3 метра
10	4.9	Служебные гаражи	не подлежат установлению				3 метра
11	4.9.1.1	Заправка транспортных средств	не подлежат установлению				3 метра
12	4.9.1.3	Автомобильные мойки	не подлежат установлению				3 метра
13	4.9.1.4	Ремонт автомобилей	не подлежат установлению				3 метра
14	6.3	Легкая промышленность	не подлежат установлению				3 метра
15	6.4	Пищевая промышленность	не подлежат установлению				3 метра

№ п/п	Код ВРИ	Наименование ВРИ	Предельные (минимальные и (или) максимальные) размеры земельных участков, в том числе их площадь, м ²		Максимальный процент застройки в границах земельного участка	Предельное количество этажей или предельная высота зданий, строений, сооружений	Минимальные отступы от границ земельных участков в целях определения мест допустимого размещения зданий, строений, сооружений, за пределами которых запрещено строительство зданий, строений, сооружений	
			min	max				
1	2		4	5	6	7	8	
16	6.8	Связь	не подлежат установлению					3 метра
17	6.9	Склад	не подлежат установлению					3 метра
18	6.9.1	Складские площадки	не подлежат установлению					
19	12.0	Земельные участки (территории) общего пользования	не подлежат установлению					
20	12.0.1	Улично-дорожная сеть	не подлежат установлению					
21	12.0.2	Ежегодное обслуживание территории	не подлежат установлению					
22	4.6	Общественное питание	400	не подлежат установлению		50%	не подлежат установлению	3 метра
23	6.6	Строительная промышленность	не подлежат установлению					3 метра

Ограничения использования земельных участков и объектов капитального строительства в зонах с особыми условиями использования территории устанавливаются в соответствии с законодательством Российской Федерации. Перечень зон с особыми условиями использования территории и основания установления ограничений приведены в пункте 22 настоящих Правил.

8. Градостроительные регламенты территориальных зон ИТ1/1, ИТ1/2, ИТ1/4, ИТ1

№ п/п	Код ВРИ	Наименование ВРИ	Предельные (минимальные и (или) максимальные) размеры земельных участков, в том числе их площадь, м ²		Максимальный процент застройки в границах земельного участка	Предельное количество этажей или предельная высота зданий, строений, сооружений	Минимальные отступы от границ земельных участков в целях определения мест допустимого размещения зданий, строений, сооружений, за пределами которых застройка запрещена	
			min	max				
1	2	3	4	5	6	7	8	
ОСНОВНЫЕ ВИДЫ РАЗРЕШЕННОГО ИСПОЛЬЗОВАНИЯ ЗЕМЕЛЬНЫХ УЧАСТКОВ И ОБЪЕКТОВ КАПИТАЛЬНОГО СТРОИТЕЛЬСТВА								
1	7.2.1	Размещение автомобильных дорог	не подлежат установлению					
2	3.1.1	Предоставление коммунальных услуг	не подлежат установлению					
3	6.8	Связь	не подлежат установлению					3 метра
4	6.7	Энергетика	не подлежат установлению					3 метра
5	8.3	Обеспечение внутреннего правопорядка	не подлежат установлению					3 метра
6	12.0	Земельные участки (территории) общего пользования	не подлежат установлению					
7	12.0.1	Улично-дорожная сеть	не подлежат установлению					
8	12.0.2	Благоустройство территории	не подлежат установлению					
УСЛОВНО РАЗРЕШЕННЫЕ ВИДЫ ИСПОЛЬЗОВАНИЯ ЗЕМЕЛЬНЫХ УЧАСТКОВ И ОБЪЕКТОВ КАПИТАЛЬНОГО СТРОИТЕЛЬСТВА								
9	4.9.1	Объекты дорожного сервиса	не подлежат установлению					
10	4.9.1.1	Заправка транспортных средств	не подлежат установлению					
11	4.9.1.2	Обеспечение дорожного движения	600	не подлежит установлению	45%	1 этаж	3 метра	
				установлению		3 этажа	3 метра	
12	4.9.1.3	Автомобильные мойки	не подлежат установлению					1 этаж
13	4.9.1.4	Ремонт автомобилей	не подлежат установлению					1 этаж

Ограничения использования земельных участков и объектов капитального строительства в зонах с особыми условиями использования территории устанавливаются в соответствии с законодательством Российской Федерации.

Перечень зон с особыми условиями использования территории и основания установления ограничений приведены в пункте 22 настоящих Правил.

9. Градостроительные регламенты территориальных зон СХ1/1, СХ1/2, СХ1/4

№ п/п	Код ВРИ	Наименование ВРИ	Предельные (минимальные и (или) максимальные) размеры земельных участков, в том числе их площадь, м ²		6	7	8
			min	max			
1	2	3	4	5	6	7	8
ОСНОВНЫЕ ВИДЫ РАЗРЕШЕННОГО ИСПОЛЬЗОВАНИЯ ЗЕМЕЛЬНЫХ УЧАСТКОВ И ОБЪЕКТОВ КАПИТАЛЬНОГО СТРОИТЕЛЬСТВА							
1	1.2	Выращивание зерновых и иных сельскохозяйственных культур	не подлежат установлению				
2	1.3	Овощеводство	не подлежат установлению				
3	1.4	Выращивание тонизирующих, лекарственных, цветочных культур	не подлежат установлению				
4	1.5	Садоводство	не подлежат установлению				
5	1.12	Пчеловодство	не подлежат установлению				
6	1.17	Пчеловодство	не подлежат установлению				
7	1.19	Сенокосные	не подлежат установлению				
8	1.20	Выпас сельскохозяйственных животных	не подлежат установлению				
9	3.1.1	Предоставление коммунальных услуг	не подлежат установлению				
10	12.0	Земельные участки (территории) общего пользования	не подлежат установлению				
11	12.0.1	Улично-дорожная сеть	не подлежат установлению				
12	12.0.2	Благоустройство территории	не подлежат установлению				
13	13.1	Ведение орошения	100	4500	0%		не подлежат установлению

Минимальные отступы от границ земельных участков в целях определения мест допустимого размещения зданий, строений, сооружений, за пределами которых запрещено строительство зданий, строений, сооружений

Максимальный процент застройки в границах земельного участка

Предельное количество этажей или предельная высота зданий, строений, сооружений

№ п/п	Код ВРИ	Наименование ВРИ	Предельные (минимальные и (или) максимальные) размеры земельных участков, в том числе их площадь, м ²		Максимальный процент застройки в границах земельного участка	Предельное количество этажей или предельная высота зданий, строений, сооружений, за исключением сооружений	Минимальные отступы от границ земельных участков в целях определения мест допустимого размещения зданий, строений, сооружений, за пределами которых запрещено строительство зданий, строений, сооружений	
			min	max				
1	2	3	4	5	6	7	8	
УСЛОВНО РАЗРЕШЕННЫЕ ВИДЫ ИСПОЛЬЗОВАНИЯ ЗЕМЕЛЬНЫХ УЧАСТКОВ И ОБЪЕКТОВ КАПИТАЛЬНОГО СТРОИТЕЛЬСТВА								
14	1.15	Хранение и переработка сельскохозяйственной продукции	не подлежат установлению					3 метра
15	6.8	Связь	не подлежат установлению					3 метра

Ограничения использования земельных участков и объектов капитального строительства в зонах с особыми условиями использования территории устанавливаются в соответствии с законодательством Российской Федерации.

Перечень зон с особыми условиями использования территории и основания установления ограничений приведены в пункте 22 настоящих Правил.

10. Градостроительные регламенты территориальных зон СХ2/2, СХ2/4, СХ2

№ п/п	Код ВРИ	Наименование ВРИ	Предельные (минимальные и (или) максимальные) размеры земельных участков, в том числе их площадь, м ²		Максимальный процент застройки в границах земельного участка	Предельное количество этажей или предельная высота зданий, строений, сооружений	Минимальные отступы от границ земельных участков в целях определения мест допустимого размещения зданий, строений, сооружений, за пределами которых запрещено строительство зданий, строений, сооружений
			min	max			
1	2	3	4	5	6	7	8
ОСНОВНЫЕ ВИДЫ РАЗРЕШЕННОГО ИСПОЛЬЗОВАНИЯ ЗЕМЕЛЬНЫХ УЧАСТКОВ И ОБЪЕКТОВ КАПИТАЛЬНОГО СТРОИТЕЛЬСТВА							
1	1.1	Растениеводство	не подлежат установлению				
2	1.10	Птицеводство	не подлежат установлению				3 метра
3	1.12	Пчеловодство	не подлежат установлению				
4	1.15	Хранение и переработка сельскохозяйственной продукции	не подлежат установлению				3 метра
5	1.18	Обеспечение сельскохозяйственного производства	не подлежат установлению				3 метра
6	3.1.1	Предоставление коммунальных услуг	не подлежат установлению				
7	4.1	Деловое управление	не подлежат установлению		50%	не подлежат установлению	3 метра
8	4.4	Магазины	не подлежат установлению		50%	не подлежат установлению	3 метра
9	4.9.1.1	Заправка транспортных средств	не подлежат установлению		50%	не подлежат установлению	3 метра
10	6.9	Склад	не подлежат установлению		60%	не подлежат установлению	3 метра
11	6.9.1	Складские площадки	не подлежат установлению				
12	12.0	Земельные участки (территории) общего пользования	не подлежат установлению				
13	12.0.1	Улично-дорожная сеть	не подлежат установлению				
14	12.0.2	Благоустройство территории	не подлежат установлению				

№ п/п	Код ВРИ	Наименование ВРИ	Предельные (минимальные и (или) максимальные) размеры земельных участков, в том числе их площадь, м ²		Максимальный процент застройки в границах земельного участка	Предельное количество этажей или предельная высота зданий, строений, сооружений	Минимальные отступы от границ земельных участков в целях определения мест допустимого размещения зданий, строений, сооружений, за пределами которых запрещено строительство зданий, строений, сооружений
			min	max			
1	2	3	4	5	6	7	8
УСЛОВНО РАЗРЕШЕННЫЕ ВИДЫ ИСПОЛЬЗОВАНИЯ ЗЕМЕЛЬНЫХ УЧАСТКОВ И ОБЪЕКТОВ КАПИТАЛЬНОГО СТРОИТЕЛЬСТВА							
15	1.8	Скотоводство	не подлежат установлению				3 метра
16	6.4	Пищевая промышленность	не подлежат установлению				3 метра
17	6.7	Энергетика	не подлежат установлению				3 метра
18	6.8	Связь	не подлежат установлению				3 метра

Ограничения использования земельных участков и объектов капитального строительства в зонах с особыми условиями использования территории устанавливаются в соответствии с законодательством Российской Федерации.

Перечень зон с особыми условиями использования территории и основания установления ограничений приведены в пункте 22 настоящих Правил.

11. Градостроительные регламенты территориальных зон Р1/2, Р1

№ п/п	Код ВРИ	Наименование ВРИ	Пределы (минимальные и (или) максимальные) размеры земельных участков, в том числе их площадь, м ²		Максимальный процент застройки в границах земельного участка	Пределное количество этажей или предельная высота зданий, строений, сооружений	Минимальные отступы от границ земельных участков в целях определения мест допустимого размещения зданий, строений, сооружений, за пределами которых запрещено строительство зданий, строений, сооружений
			min	max			
1	2	3	4	5	6	7	8
ОСНОВНЫЕ ВИДЫ РАЗРЕШЕННОГО ИСПОЛЬЗОВАНИЯ ЗЕМЕЛЬНЫХ УЧАСТКОВ И ОБЪЕКТОВ КАПИТАЛЬНОГО СТРОИТЕЛЬСТВА							
1	3.6.2	Парки культуры и отдыха	не подлежат установлению				
2	3.7.1	Осуществление религиозных обрядов	не подлежат установлению				3 метра
3	5.1.3	Площадки для занятий спортом	не подлежат установлению				
4	12.0.1	Улично-дорожная сеть	не подлежат установлению				
5	12.0.2	Благоустройство территории	не подлежат установлению				
6	3.1.1	Предоставление коммунальных услуг	не подлежат установлению				
УСЛОВНО РАЗРЕШЕННЫЕ ВИДЫ ИСПОЛЬЗОВАНИЯ ЗЕМЕЛЬНЫХ УЧАСТКОВ И ОБЪЕКТОВ КАПИТАЛЬНОГО СТРОИТЕЛЬСТВА							
7	3.6.1	Объекты культурно-досуговой деятельности	200	3000	45%	не подлежит установлению	3 метра
8	4.6	Общественное питание	200	1000	50%	не подлежит установлению	3 метра
9	4.8.1	Развлекательные мероприятия	200	3000	45%	не подлежит установлению	3 метра

Ограничения использования земельных участков и объектов капитального строительства в зонах с особыми условиями использования территории устанавливаются в соответствии с законодательством Российской Федерации.

Перечень зон с особыми условиями использования территории и основания установления ограничений приведены в пункте 22 настоящих Правил.

12. Градостроительные регламенты территориальных зон Р2/Д, Р2/З, Р2

№ п/п	Код ВРИ	Наименование ВРИ	Предельные (минимальные и (или) максимальные) размеры земельных участков, в том числе их площадь, м ²		Максимальный процент застройки в границах земельного участка	Предельное количество этажей или предельная высота зданий, строений, сооружений	Минимальные отступы от границ земельных участков в целях определения мест допустимого размещения зданий, строений, сооружений, за пределами которых запрещено строительство зданий, строений, сооружений		
			min	max					
1	2	3	4	5	6	7	8		
ОСНОВНЫЕ ВИДЫ РАЗРЕШЕННОГО ИСПОЛЬЗОВАНИЯ ЗЕМЕЛЬНЫХ УЧАСТКОВ И ОБЪЕКТОВ КАПИТАЛЬНОГО СТРОИТЕЛЬСТВА									
1	5.1.3	Площадки для занятий спортом	не подлежат установлению						
2	5.2	Природно-познавательный туризм	не подлежат установлению						
3	11.0	Водные объекты	не подлежат установлению						
4	12.0.2	Благоустройство территории	не подлежат установлению						
УСЛОВНО РАЗРЕШЕННЫЕ ВИДЫ ИСПОЛЬЗОВАНИЯ ЗЕМЕЛЬНЫХ УЧАСТКОВ И ОБЪЕКТОВ КАПИТАЛЬНОГО СТРОИТЕЛЬСТВА									
5	3.1.1	Предоставление коммунальных услуг	не подлежат установлению						
6	5.3	Охота и рыбалка	не подлежат установлению					2 этажа	3 метра

Ограничения использования земельных участков и объектов капитального строительства в зонах с особыми условиями использования территории устанавливаются в соответствии с законодательством Российской Федерации.

Перечень зон с особыми условиями использования территории и основания установления ограничений приведены в пункте 22 настоящих Правил.

13. Градостроительный регламент территориальной зоны РЗ/1

№ п/п	Код ВРИ	Наименование ВРИ	Предельные (минимальные и (или) максимальные) размеры земельных участков, в том числе их площадь, м ²		Максимальный процент застройки в границах земельного участка	Предельное количество этажей или предельная высота зданий, строений, сооружений	Минимальные отступы от границ земельных участков в целях определения мест допустимого размещения зданий, строений, сооружений, за пределами которых запрещено строительство зданий, строений, сооружений
			min	max			
ОСНОВНЫЕ ВИДЫ РАЗРЕШЕННОГО ИСПОЛЬЗОВАНИЯ ЗЕМЕЛЬНЫХ УЧАСТКОВ И ОБЪЕКТОВ КАПИТАЛЬНОГО СТРОИТЕЛЬСТВА							
1	1.8	Скотоводство	не подлежат установлению				3 метра
2	1.9	Звероводство	не подлежат установлению				3 метра
3	1.15	Хранение и переработка сельскохозяйственной продукции	не подлежат установлению				3 метра
4	1.19	Сенокосение	не подлежат установлению				
5	1.20	Выпас сельскохозяйственных животных	не подлежат установлению				
6	3.1.1	Предоставление коммунальных услуг	не подлежат установлению				
7	4.1	Деловое управление	не подлежат установлению	50%		не подлежат установлению	3 метра
8	5.1.1	Обеспечение спортивно-зрелищных мероприятий	не подлежат установлению				6 метров
9	5.1.2	Обеспечение занятий спортом в помещениях	не подлежат установлению	45%		не подлежат установлению	6 метров
10	5.5	Поля для гольфа или конных прогулок	не подлежат установлению				3 метра
11	12.0	Земельные участки (территории) общего пользования	не подлежат установлению				
12	12.0.1	Улично-дорожная сеть	не подлежат установлению				
13	12.0.2	Благоустройство территории	не подлежат установлению				
УСЛОВНО РАЗРЕШЕННЫЕ ВИДЫ ИСПОЛЬЗОВАНИЯ ЗЕМЕЛЬНЫХ УЧАСТКОВ И ОБЪЕКТОВ КАПИТАЛЬНОГО СТРОИТЕЛЬСТВА							

№ п/п	Код ВРИ	Наименование ВРИ	Предельные (минимальные и (или) максимальные) размеры земельных участков, в том числе их площадь, м ²		Максимальный процент застройки в границах земельного участка	Предельное количество этажей или предельная высота зданий, строений, сооружений	Минимальные отступы от границ земельных участков в целях определения мест допустимого размещения зданий, строений, сооружений, за пределами которых запрещено строительство зданий, строений, сооружений
			min	max			
14	3.10	Ветеринарное обслуживание	не подлежат установлению		60%	не подлежат установлению	3 метра
15	4.6	Общественное питание	200	1000	50%	не подлежат установлению	3 метра

Ограничения использования земельных участков и объектов капитального строительства в зонах с особыми условиями использования территории устанавливаются в соответствии с законодательством Российской Федерации.

Перечень зон с особыми условиями использования территории и основания установления ограничений приведены в пункте 22 настоящих Правил.

14. Градостроительные регламенты территориальных зон СН1/1, СН1/4

№ п/п	Код ВРИ	Наименование ВРИ	Предельные (минимальные и (или) максимальные) размеры земельных участков, в том числе их площадь, м ²		Максимальный процент застройки в границах земельного участка	Предельное количество этажей или предельная высота зданий, строений, сооружений	Минимальные отступы от границ земельных участков в целях определения мест допустимого размещения зданий, строений, сооружений, за пределами которых запрещено строительство зданий, строений, сооружений
			min	max			
1	2	3	4	5	6	7	8
ОСНОВНЫЕ ВИДЫ РАЗРЕШЕННОГО ИСПОЛЬЗОВАНИЯ ЗЕМЕЛЬНЫХ УЧАСТКОВ И ОБЪЕКТОВ КАПИТАЛЬНОГО СТРОИТЕЛЬСТВА							
1	12.1	Ритуальная деятельность	не подлежат установлению	400000	не подлежат установлению		3 метра
2	9.3	Историко-культурная деятельность	не подлежат установлению				
3	12.0	Земельные участки (территории) общего пользования	не подлежат установлению				
4	12.0.1	Улично-дорожная сеть	не подлежат установлению				
5	12.0.2	Благоустройство территории	не подлежат установлению				
6	3.1.1	Предоставление коммунальных услуг	не подлежат установлению				
7	8.3	Обеспечение внутреннего правопорядка	не подлежат установлению				3 метра
УСЛОВНО РАЗРЕШЕННЫЕ ВИДЫ ИСПОЛЬЗОВАНИЯ ЗЕМЕЛЬНЫХ УЧАСТКОВ И ОБЪЕКТОВ КАПИТАЛЬНОГО СТРОИТЕЛЬСТВА							
8	3.7.1	Осуществление религиозных обрядов	не подлежат установлению				3 метра

Ограничения использования земельных участков и объектов капитального строительства в зонах с особыми условиями использования территории устанавливаются в соответствии с законодательством Российской Федерации.

Перечень зон с особыми условиями использования территории и основания установления ограничений приведены в пункте 22 настоящих Правил.

15. Градостроительный регламент территориальной зоны СО1

№ п/п	Код ВРИ	Наименование ВРИ	Пределы (минимальные и (или) максимальные) размеры земельных участков, в том числе их площадь, м ²		5	6	7	8
			min	max				
1	2	3	4	5	6	7	8	
ОСНОВНЫЕ ВИДЫ РАЗРЕШЕННОГО ИСПОЛЬЗОВАНИЯ ЗЕМЕЛЬНЫХ УЧАСТКОВ И ОБЪЕКТОВ КАПИТАЛЬНОГО СТРОИТЕЛЬСТВА								
1	13.0	Земельные участки общего назначения	100	2000	50%	13 метров	3 метра	
2	13.1	Ведение огородничества	100	4500	0%	не подлежат установлению		
3	13.2	Ведение садоводства	400	2000	30%	3 этажа/13 метров	3 метра	
4	3.1.1	Предоставление коммунальных услуг	не подлежат установлению					
5	4.4	Магистры	200	не подлежат установлению	50%	13 метров	3 метра	
6	12.0	Земельные участки (территории) общего пользования	не подлежат установлению					
7	12.0.1	Улично-дорожная сеть	не подлежат установлению					
8	12.0.2	Благоустройство территории	не подлежат установлению					
9	5.1.3	Площадки для занятий спортом	не подлежат установлению					
УСЛОВНО РАЗРЕШЕННЫЕ ВИДЫ ИСПОЛЬЗОВАНИЯ ЗЕМЕЛЬНЫХ УЧАСТКОВ И ОБЪЕКТОВ КАПИТАЛЬНОГО СТРОИТЕЛЬСТВА								
10	Не устанавливаются							

Минимальные отступы от границ земельных участков в целях определения мест допустимого размещения зданий, строений, сооружений, за пределами которых запрещено строительство зданий, строений, сооружений,

Пределное количество этажей или предельная высота зданий, строений, сооружений

Максимальный процент застройки в границах земельного участка

Ограничения использования земельных участков и объектов капитального строительства в зонах с особыми условиями использования территории устанавливаются в соответствии с законодательством Российской Федерации. Перечень зон с особыми условиями использования территории и основания установления ограничений приведены в пункте 22 настоящих Правил.

22. Перечень зон с особыми условиями использования территории и основания установления ограничений использования земельных участков и объектов капитального строительства на территории Никольского сельского поселения Новоусманского муниципального района Воронежской области

№ п/п	Вид зоны	Основания установления ограничений использования земельных участков и объектов капитального строительства
1	2	3
1	Охранная зона объектов электроэнергетики (объектов электросетевого хозяйства и объектов по производству электрической энергии)	<p>Постановление Правительства Российской Федерации от 24.02.2009 № 160 «О порядке установления охранных зон объектов электросетевого хозяйства и особых условий использования земельных участков, расположенных в границах таких зон»</p> <p>Постановление Правительства Российской Федерации от 18.11.2013 № 1033 «О порядке установления охранных зон объектов по производству электрической энергии и особых условий использования земельных участков, расположенных в границах таких зон»</p> <p>Федеральный закон от 31.03.1999 № 69-ФЗ «О газоснабжении в Российской Федерации»</p>
2	Охранная зона трубопроводов (газопроводов, нефтепроводов и нефтепродуктопроводов, аммиакопроводов)	<p>Постановление Правительства Российской Федерации от 20.11.2000 № 878 «Об утверждении Правил охраны газораспределительных сетей»</p> <p>Постановление Правительства Российской Федерации от 08.09.2017 № 1083 «Об утверждении Правил охраны магистральных газопроводов и о внесении изменений в Положение о привлечении в федеральный орган исполнительной власти (его территориальные органы), уполномоченный Правительством Российской Федерации на осуществление государственного кадастрового учета, государственной регистрации прав, ведение Единого государственного реестра недвижимости и предоставление сведений, содержащихся в Едином государственном реестре недвижимости, федеральными органами исполнительной власти, органами государственной власти субъектов Российской Федерации и органами местного самоуправления»</p>

		<p>дополнительных сведений, воспроизводимых на публичных кадастровых картах» «Правила охраны магистральных трубопроводов», утвержденные Минтопэнерго России 29.04.1992, постановлением Госгортехнадзора России от 22.04.1992 № 9</p> <p>Постановление Госгортехнадзора России от 23.11.1994 № 61 «О распространении «Правил охраны магистральных трубопроводов» на магистральные аммиакопроводы»</p> <p>Постановление Правительства Российской Федерации от 09.06.1995 № 578 «Об утверждении Правил охраны линий и сооружений связи Российской Федерации»</p> <p>Воздушный кодекс Российской Федерации</p> <p>Постановление Правительства Российской Федерации от 02.12.2017 № 1460 «Об утверждении Положения о приаэродромной территории и Правил разрешения развозгласий, возникающих между высшими исполнительными органами государственной власти субъектов Российской Федерации, уполномоченными Правительством Российской Федерации федеральными органами исполнительной власти и Федеральной службой по надзору в сфере защиты прав потребителей и благополучия человека при согласовании проекта акта об установлении приаэродромной территории и при определении границ седьмой подзоны приаэродромной территории»</p> <p>Решение об установлении приаэродромной территории аэродрома экспериментальной авиации «Воронеж (Придача)», утвержденное Департаментом авиационной промышленности Минпромторга России от 29.06.2018</p> <p>Водный кодекс Российской Федерации</p>
3	Охранная зона линий и сооружений связи	
4	Приаэродромная территория	
5	Водоохранная зона	
6	Прибрежная защитная полоса	Водный кодекс Российской Федерации
7	Зоны санитарной охраны источников питьевого и хозяйственно-бытового водоснабжения, а также устанавливаемые в случаях, предусмотренных Водным кодексом Российской Федерации, в отношении подземных водных объектов зоны специальной охраны	Водный кодекс Российской Федерации СанПиН 2.1.4.1110-02 «Зоны санитарной охраны источников водоснабжения и водопроводов питьевого назначения»
8	Санитарно-защитная зона	Постановление Правительства Российской Федерации от 03.03.2018 № 222 «Об утверждении Правил установления санитарно-защитных зон и использования земельных участков, расположенных в границах санитарно-защитных зон» Решение управления Федеральной службы по надзору в сфере защиты прав потребителей и

благополучия человека по Воронежской области от 07.02.2017 № 15 «Об установлении размера санитарно-защитной зоны для площадки ООО «Сименс Трансформаторы» расположенной по адресу: Воронежская область, г. Воронеж, ул. Солдатское поле, строение 229р (кадастровый номер земельного участка 36:34:0347001.104)»

Решение управления Федеральной службы по надзору в сфере защиты прав потребителей и благополучия человека по Воронежской области от 08.12.2021 № 61 «Об установлении размера санитарно-защитной зоны для действующего предприятия по производству гофрокартона и гофрогара АО «АРХБУМ», расположенного по адресу: Воронежская область, Новоусманский район, Индустриальный парк «Масловский», ул. 1-я Парковая, д.1 на земельном участке с кадастровым номером 36:16:5500006:103»

Решение управления Федеральной службы по надзору в сфере защиты прав потребителей и благополучия человека по Воронежской области от 25.10.2021 № 54 «Об установлении размера санитарно-защитной зоны для проектируемого объекта – «Воронежский завод энергетического оборудования» ООО «Карбофер Метсервис» по производству деталей и сборочных единиц трубопроводов, запорной арматуры, противопожарных дверей, люков и другого оборудования, расположенного по адресу: Воронежская область, Новоусманский район, территория Масловский промышленной зоны на земельном участке с кадастровым номером 36:16:5500006:363»

Решение управления Федеральной службы по надзору в сфере защиты прав потребителей и благополучия человека по Воронежской области от 16.09.2022 № 17 «Об установлении размера санитарно-защитной зоны для действующей площадки ООО «Масловские колбасы», состоящей из двух площадок расположенных по адресу: Воронежская область, Новоусманский район, пос. 1-е отделение совхоза «Масловский», ул. Школьная, дом 20а/1, дом 20а/2 (кадастровые номера земельных участков 36:16:1301007:17, 36:16:1301007:83)»

Решение управления Федеральной службы по надзору в сфере защиты прав потребителей и благополучия человека по Воронежской области от 17.10.2022 № 73 «Об изменении размера санитарно-защитной зоны для реконструируемой линейной производственно-диспетчерской станции «Воронеж», принадлежащей АО «Транснефть-Дружба» по адресу: Воронежская область, Новоусманский муниципальный р-н, п. Софьино, 1А (кадастровый номер земельного участка 36:16:5500004:1)»

Решение управления Федеральной службы по надзору в сфере защиты прав потребителей и благополучия человека по Воронежской области от 23.03.2022 № 20 «Об установлении размера санитарно-защитной зоны для проектируемого комбината по производству теплоизоляционных материалов на территории особой экономической зоны промышленно-производственного типа

		«Центр» ООО «ВКТМ» по адресу: Воронежская область, Новоусманский район, в центральной части кадастрового квартала 36:16:5500006 (кадастровый номер земельного участка 36616:5500006:138)»
9	Охранная зона государственной геодезической сети, государственной нивелирной сети и государственной гравиметрической сети	Постановление Правительства Российской Федерации от 21.08.2019 № 1080 «Об охраняемых пунктах государственной геодезической сети, государственной нивелирной сети и государственной гравиметрической сети»
10	Зона минимальных расстояний до магистральных или промышленных трубопроводов (газопроводов, нефтепроводов и нефтепродуктопроводов, аммиакопроводов)	Положение о данном виде зоны с особыми условиями использования территории, определяемое Правительством Российской Федерации

Приложение № 1
к правилам землепользования и застройки
Никольского сельского поселения
Новоусманского муниципального района
Воронежской области

ГРАФИЧЕСКОЕ ОПИСАНИЕ МЕСТОПОЛОЖЕНИЯ ГРАНИЦ
ТЕРРИТОРИАЛЬНЫХ ЗОН ПОСЁЛКА 1-ГО ОТДЕЛЕНИЯ
СОВХОЗА «МАСЛОВСКИЙ»

ГРАФИЧЕСКОЕ ОПИСАНИЕ

местоположения границ

Зона застройки индивидуальными жилыми домами
посёлка 1-го отделения совхоза «Масловский» – Ж1/1

(наименование объекта, местоположение границ которого описано (далее - объект))

Раздел 1

Сведения об объекте		
№ п/п	Характеристики объекта	Описание характеристик
1	2	3
1	Местоположение объекта	Воронежская область, Новоусманский муниципальный район, Никольское сельское поселение, посёлок 1-го отделения совхоза «Масловский»
2	Площадь объекта \pm величина погрешности определения площади ($P \pm \Delta P$)	-
3	Иные характеристики объекта	-

Раздел 2

Сведения о местоположении границ объекта					
1. Система координат: МСК - 36, зона 1					
2. Сведения о характерных точках границ объекта					
Обозначение характерных точек границ	Координаты, м		Метод определения координат характерной точки	Средняя квадратическая погрешность положения характерной точки (МГ), м	Описание обозначения точки на местности (при наличии)
	X	Y			
1	2	3	4	5	6
1	498934.59	1307674.12	Картометрический	5.00	-
2	498940.29	1307713.58	Картометрический	5.00	-
3	498919.44	1307716.23	Картометрический	5.00	-
4	498916.88	1307715.53	Картометрический	5.00	-
5	498897.06	1307722.83	Картометрический	5.00	-
6	498894.38	1307723.75	Картометрический	5.00	-
7	498881.33	1307685.19	Картометрический	5.00	-
8	498911.69	1307677.79	Картометрический	5.00	-
1	498934.59	1307674.12	Картометрический	5.00	-
9	499708.44	1308321.01	Картометрический	5.00	-
10	499688.89	1308724.08	Картометрический	5.00	-
11	499687.67	1308851.98	Картометрический	5.00	-
12	499730.83	1308951.30	Картометрический	5.00	-
13	499775.15	1308983.91	Картометрический	5.00	-
14	500279.29	1309354.00	Картометрический	5.00	-
15	500613.97	1309597.71	Картометрический	5.00	-
16	500307.17	1309813.20	Картометрический	5.00	-
17	500561.48	1310250.35	Картометрический	5.00	-
18	500561.14	1310250.70	Картометрический	5.00	-
19	500354.65	1310461.61	Картометрический	5.00	-
20	500305.35	1310515.08	Картометрический	5.00	-
21	500249.24	1310578.37	Картометрический	5.00	-
22	500242.67	1310570.05	Картометрический	5.00	-
23	500235.57	1310571.01	Картометрический	5.00	-
24	500233.09	1310568.66	Картометрический	5.00	-
25	500231.27	1310564.19	Картометрический	5.00	-
26	500237.69	1310559.40	Картометрический	5.00	-
27	500259.11	1310543.31	Картометрический	5.00	-
28	500233.71	1310504.03	Картометрический	5.00	-
29	500213.18	1310516.96	Картометрический	5.00	-
30	500209.00	1310519.55	Картометрический	5.00	-
31	500202.02	1310507.76	Картометрический	5.00	-
32	500141.14	1310409.21	Картометрический	5.00	-
33	500111.12	1310358.75	Картометрический	5.00	-
34	500034.29	1310235.02	Картометрический	5.00	-
35	499954.97	1310107.14	Картометрический	5.00	-
36	499902.77	1310023.89	Картометрический	5.00	-

1	2	3	4	5	6
37	499855.08	1309947.34	Картометрический	5.00	-
38	499777.22	1309818.26	Картометрический	5.00	-
39	499714.24	1309710.06	Картометрический	5.00	-
40	499667.21	1309610.96	Картометрический	5.00	-
41	499665.89	1309608.14	Картометрический	5.00	-
42	499670.98	1309605.27	Картометрический	5.00	-
43	499699.60	1309590.00	Картометрический	5.00	-
44	499697.11	1309584.60	Картометрический	5.00	-
45	499698.25	1309584.04	Картометрический	5.00	-
46	499701.56	1309582.19	Картометрический	5.00	-
47	499702.13	1309581.81	Картометрический	5.00	-
48	499699.82	1309578.09	Картометрический	5.00	-
49	499696.83	1309574.01	Картометрический	5.00	-
50	499685.35	1309578.97	Картометрический	5.00	-
51	499675.66	1309583.35	Картометрический	5.00	-
52	499657.92	1309591.13	Картометрический	5.00	-
53	499621.26	1309512.90	Картометрический	5.00	-
54	499589.79	1309442.57	Картометрический	5.00	-
55	499559.30	1309381.30	Картометрический	5.00	-
56	499511.86	1309277.97	Картометрический	5.00	-
57	499489.47	1309232.65	Картометрический	5.00	-
58	499485.54	1309223.93	Картометрический	5.00	-
59	499484.93	1309219.23	Картометрический	5.00	-
60	499488.55	1309214.52	Картометрический	5.00	-
61	499484.25	1309204.89	Картометрический	5.00	-
62	499492.27	1309200.73	Картометрический	5.00	-
63	499492.23	1309199.08	Картометрический	5.00	-
64	499505.43	1309192.16	Картометрический	5.00	-
65	499487.09	1309153.76	Картометрический	5.00	-
66	499485.76	1309154.42	Картометрический	5.00	-
67	499471.97	1309160.96	Картометрический	5.00	-
68	499465.55	1309164.00	Картометрический	5.00	-
69	499459.81	1309166.69	Картометрический	5.00	-
70	499413.57	1309066.48	Картометрический	5.00	-
71	499328.50	1308884.84	Картометрический	5.00	-
72	499265.64	1308753.83	Картометрический	5.00	-
73	499189.80	1308595.75	Картометрический	5.00	-
74	499187.37	1308589.14	Картометрический	5.00	-
75	499187.84	1308584.18	Картометрический	5.00	-
76	499193.43	1308580.01	Картометрический	5.00	-
77	499187.82	1308569.37	Картометрический	5.00	-
78	499179.28	1308571.01	Картометрический	5.00	-
79	499174.55	1308564.71	Картометрический	5.00	-
80	499118.31	1308448.75	Картометрический	5.00	-
81	499084.37	1308379.50	Картометрический	5.00	-
82	499066.09	1308342.94	Картометрический	5.00	-
83	498957.26	1308120.95	Картометрический	5.00	-
84	498873.23	1307953.23	Картометрический	5.00	-

1	2	3	4	5	6
85	498804.48	1307815.28	Картометрический	5.00	-
86	498859.95	1307790.71	Картометрический	5.00	-
87	498865.03	1307787.83	Картометрический	5.00	-
88	498862.28	1307781.81	Картометрический	5.00	-
89	498905.74	1307760.11	Картометрический	5.00	-
90	498916.01	1307792.80	Картометрический	5.00	-
91	498943.31	1307789.49	Картометрический	5.00	-
92	498923.89	1307733.18	Картометрический	5.00	-
93	498956.40	1307724.68	Картометрический	5.00	-
94	498974.99	1307785.75	Картометрический	5.00	-
95	498995.94	1307783.28	Картометрический	5.00	-
96	499032.15	1307778.39	Картометрический	5.00	-
97	499047.66	1307776.56	Картометрический	5.00	-
98	499049.46	1307776.29	Картометрический	5.00	-
99	499082.25	1308025.74	Картометрический	5.00	-
100	499236.70	1308329.14	Картометрический	5.00	-
9	499708.44	1308321.01	Картометрический	5.00	-
101	499142.76	1308539.09	Картометрический	5.00	-
102	499145.72	1308545.77	Картометрический	5.00	-
103	499158.29	1308572.64	Картометрический	5.00	-
104	499159.53	1308579.84	Картометрический	5.00	-
105	499154.75	1308586.95	Картометрический	5.00	-
106	499160.73	1308597.47	Картометрический	5.00	-
107	499167.41	1308595.19	Картометрический	5.00	-
108	499169.96	1308596.43	Картометрический	5.00	-
109	499177.50	1308609.48	Картометрический	5.00	-
110	499249.60	1308761.81	Картометрический	5.00	-
111	499320.04	1308910.14	Картометрический	5.00	-
112	499322.20	1308917.54	Картометрический	5.00	-
113	499319.32	1308924.43	Картометрический	5.00	-
114	499323.35	1308932.59	Картометрический	5.00	-
115	499330.28	1308932.66	Картометрический	5.00	-
116	499333.05	1308935.85	Картометрический	5.00	-
117	499382.53	1309043.97	Картометрический	5.00	-
118	499373.24	1309048.47	Картометрический	5.00	-
119	499358.84	1309055.67	Картометрический	5.00	-
120	499334.69	1309067.75	Картометрический	5.00	-
121	499317.77	1309076.22	Картометрический	5.00	-
122	499299.50	1309047.07	Картометрический	5.00	-
123	499283.18	1309017.12	Картометрический	5.00	-
124	499275.55	1309015.46	Картометрический	5.00	-
125	499264.83	1308997.13	Картометрический	5.00	-
126	499164.91	1309044.40	Картометрический	5.00	-
127	499122.56	1309077.21	Картометрический	5.00	-
128	499129.58	1309090.85	Картометрический	5.00	-
129	499198.24	1309231.11	Картометрический	5.00	-
130	499307.40	1309195.18	Картометрический	5.00	-

1	2	3	4	5	6
131	499312.37	1309207.58	Картометрический	5.00	-
132	499324.49	1309234.85	Картометрический	5.00	-
133	499340.56	1309270.95	Картометрический	5.00	-
134	499375.87	1309350.88	Картометрический	5.00	-
135	499293.20	1309391.25	Картометрический	5.00	-
136	499285.80	1309394.60	Картометрический	5.00	-
137	499275.87	1309375.27	Картометрический	5.00	-
138	499272.72	1309369.13	Картометрический	5.00	-
139	499187.03	1309408.32	Картометрический	5.00	-
140	499190.62	1309416.46	Картометрический	5.00	-
141	499209.62	1309459.51	Картометрический	5.00	-
142	499210.02	1309460.42	Картометрический	5.00	-
143	499205.39	1309465.80	Картометрический	5.00	-
144	499176.40	1309477.19	Картометрический	5.00	-
145	499117.91	1309504.91	Картометрический	5.00	-
146	499160.55	1309603.99	Картометрический	5.00	-
147	499182.31	1309654.56	Картометрический	5.00	-
148	499224.64	1309752.91	Картометрический	5.00	-
149	499243.96	1309799.27	Картометрический	5.00	-
150	499238.36	1309801.46	Картометрический	5.00	-
151	499236.59	1309807.40	Картометрический	5.00	-
152	499231.40	1309811.08	Картометрический	5.00	-
153	499147.76	1309844.63	Картометрический	5.00	-
154	499118.66	1309856.82	Картометрический	5.00	-
155	499107.94	1309860.14	Картометрический	5.00	-
156	499104.87	1309859.85	Картометрический	5.00	-
157	499100.37	1309855.97	Картометрический	5.00	-
158	499094.17	1309858.01	Картометрический	5.00	-
159	499095.40	1309864.21	Картометрический	5.00	-
160	499091.48	1309868.44	Картометрический	5.00	-
161	499058.18	1309883.49	Картометрический	5.00	-
162	499031.44	1309896.73	Картометрический	5.00	-
163	499031.38	1309889.04	Картометрический	5.00	-
164	499019.30	1309860.52	Картометрический	5.00	-
165	498978.46	1309614.74	Картометрический	5.00	-
166	498962.49	1309537.14	Картометрический	5.00	-
167	498920.54	1309536.03	Картометрический	5.00	-
168	498892.32	1309539.74	Картометрический	5.00	-
169	498884.97	1309545.18	Картометрический	5.00	-
170	498866.71	1309499.23	Картометрический	5.00	-
171	498895.00	1309488.60	Картометрический	5.00	-
172	498885.30	1309442.24	Картометрический	5.00	-
173	498878.16	1309426.77	Картометрический	5.00	-
174	498866.94	1309402.22	Картометрический	5.00	-
175	498856.25	1309378.68	Картометрический	5.00	-
176	498844.45	1309354.45	Картометрический	5.00	-
177	498832.46	1309330.21	Картометрический	5.00	-
178	498794.60	1309336.40	Картометрический	5.00	-

1	2	3	4	5	6
179	498790.98	1309321.54	Картометрический	5.00	-
180	498824.36	1309310.40	Картометрический	5.00	-
181	498820.75	1309300.26	Картометрический	5.00	-
182	498816.80	1309288.28	Картометрический	5.00	-
183	498814.80	1309282.22	Картометрический	5.00	-
184	498813.62	1309279.01	Картометрический	5.00	-
185	498812.83	1309277.25	Картометрический	5.00	-
186	498810.62	1309272.88	Картометрический	5.00	-
187	498808.82	1309269.98	Картометрический	5.00	-
188	498806.62	1309267.21	Картометрический	5.00	-
189	498804.63	1309264.58	Картометрический	5.00	-
190	498802.27	1309262.11	Картометрический	5.00	-
191	498800.44	1309260.44	Картометрический	5.00	-
192	498797.08	1309257.68	Картометрический	5.00	-
193	498794.27	1309255.74	Картометрический	5.00	-
194	498791.33	1309254.00	Картометрический	5.00	-
195	498785.00	1309251.00	Картометрический	5.00	-
196	498782.00	1309250.00	Картометрический	5.00	-
197	498779.00	1309249.00	Картометрический	5.00	-
198	498771.86	1309248.06	Картометрический	5.00	-
199	498768.45	1309247.86	Картометрический	5.00	-
200	498765.04	1309247.90	Картометрический	5.00	-
201	498758.25	1309248.67	Картометрический	5.00	-
202	498753.22	1309249.60	Картометрический	5.00	-
203	498750.17	1309250.16	Картометрический	5.00	-
204	498741.33	1309225.55	Картометрический	5.00	-
205	498672.94	1308929.84	Картометрический	5.00	-
206	498672.93	1308929.80	Картометрический	5.00	-
207	498638.23	1308828.72	Картометрический	5.00	-
208	498680.04	1308754.90	Картометрический	5.00	-
209	498720.86	1308756.78	Картометрический	5.00	-
210	498825.52	1308730.06	Картометрический	5.00	-
211	498855.17	1308717.92	Картометрический	5.00	-
212	498977.36	1308665.17	Картометрический	5.00	-
213	499025.69	1308642.22	Картометрический	5.00	-
214	499069.75	1308625.45	Картометрический	5.00	-
215	499069.42	1308575.79	Картометрический	5.00	-
216	499068.22	1308572.76	Картометрический	5.00	-
217	499078.67	1308560.98	Картометрический	5.00	-
218	499112.87	1308543.19	Картометрический	5.00	-
101	499142.76	1308539.09	Картометрический	5.00	-
219	499559.47	1309422.08	Картометрический	5.00	-
220	499575.48	1309454.79	Картометрический	5.00	-
221	499600.28	1309513.96	Картометрический	5.00	-
222	499632.63	1309582.21	Картометрический	5.00	-
223	499646.06	1309612.45	Картометрический	5.00	-
224	499647.90	1309619.46	Картометрический	5.00	-

1	2	3	4	5	6
225	499643.36	1309627.35	Картометрический	5.00	-
226	499628.57	1309636.98	Картометрический	5.00	-
227	499607.31	1309644.69	Картометрический	5.00	-
228	499542.80	1309673.42	Картометрический	5.00	-
229	499539.31	1309671.82	Картометрический	5.00	-
230	499538.35	1309669.89	Картометрический	5.00	-
231	499455.46	1309474.22	Картометрический	5.00	-
232	499469.02	1309468.43	Картометрический	5.00	-
233	499508.82	1309451.11	Картометрический	5.00	-
234	499507.04	1309446.29	Картометрический	5.00	-
235	499519.24	1309440.35	Картометрический	5.00	-
219	499559.47	1309422.08	Картометрический	5.00	-
236	499079.65	1309884.44	Картометрический	5.00	-
237	499088.06	1309904.14	Картометрический	5.00	-
238	499105.11	1309947.16	Картометрический	5.00	-
239	499104.87	1309947.19	Картометрический	5.00	-
240	499055.31	1309967.26	Картометрический	5.00	-
241	499044.58	1309939.43	Картометрический	5.00	-
242	499040.21	1309918.94	Картометрический	5.00	-
243	499037.06	1309905.46	Картометрический	5.00	-
244	499050.35	1309896.63	Картометрический	5.00	-
236	499079.65	1309884.44	Картометрический	5.00	-
245	499762.74	1309845.51	Картометрический	5.00	-
246	499764.54	1309848.53	Картометрический	5.00	-
247	499770.35	1309848.56	Картометрический	5.00	-
248	499773.88	1309849.78	Картометрический	5.00	-
249	499777.00	1309853.50	Картометрический	5.00	-
250	499840.58	1309959.81	Картометрический	5.00	-
251	499888.16	1310036.28	Картометрический	5.00	-
252	499940.83	1310120.30	Картометрический	5.00	-
253	500023.22	1310250.86	Картометрический	5.00	-
254	500096.12	1310369.32	Картометрический	5.00	-
255	500127.12	1310419.99	Картометрический	5.00	-
256	500187.85	1310519.03	Картометрический	5.00	-
257	500196.55	1310533.65	Картометрический	5.00	-
258	500186.26	1310540.93	Картометрический	5.00	-
259	500182.49	1310543.53	Картометрический	5.00	-
260	500178.89	1310546.02	Картометрический	5.00	-
261	500148.82	1310566.98	Картометрический	5.00	-
262	500143.73	1310570.03	Картометрический	5.00	-
263	500144.82	1310572.71	Картометрический	5.00	-
264	500140.87	1310574.94	Картометрический	5.00	-
265	500093.19	1310601.88	Картометрический	5.00	-
266	500090.83	1310609.81	Картометрический	5.00	-
267	500077.54	1310617.93	Картометрический	5.00	-
268	500016.46	1310518.81	Картометрический	5.00	-

1	2	3	4	5	6
269	499953.10	1310417.55	Картометрический	5.00	-
270	499939.01	1310394.01	Картометрический	5.00	-
271	499902.40	1310334.24	Картометрический	5.00	-
272	499834.88	1310237.71	Картометрический	5.00	-
273	499818.60	1310211.36	Картометрический	5.00	-
274	499802.31	1310184.99	Картометрический	5.00	-
275	499780.40	1310194.21	Картометрический	5.00	-
276	499726.49	1310216.91	Картометрический	5.00	-
277	499731.80	1310244.03	Картометрический	5.00	-
278	499602.12	1310303.55	Картометрический	5.00	-
279	499607.38	1310334.40	Картометрический	5.00	-
280	499610.32	1310357.21	Картометрический	5.00	-
281	499639.80	1310449.48	Картометрический	5.00	-
282	499632.60	1310450.55	Картометрический	5.00	-
283	499613.40	1310453.70	Картометрический	5.00	-
284	499613.41	1310453.74	Картометрический	5.00	-
285	499604.57	1310455.21	Картометрический	5.00	-
286	499604.57	1310548.45	Картометрический	5.00	-
287	499604.57	1310563.73	Картометрический	5.00	-
288	499604.57	1310581.09	Картометрический	5.00	-
289	499641.82	1310574.91	Картометрический	5.00	-
290	499642.39	1310574.82	Картометрический	5.00	-
291	499662.75	1310571.44	Картометрический	5.00	-
292	499677.96	1310568.92	Картометрический	5.00	-
293	499658.46	1310989.50	Картометрический	5.00	-
294	499658.55	1311192.10	Картометрический	5.00	-
295	499651.25	1311199.65	Картометрический	5.00	-
296	499617.15	1311234.91	Картометрический	5.00	-
297	499582.88	1311270.35	Картометрический	5.00	-
298	499548.45	1311305.95	Картометрический	5.00	-
299	499513.84	1311341.74	Картометрический	5.00	-
300	499479.06	1311377.71	Картометрический	5.00	-
301	499461.57	1311395.80	Картометрический	5.00	-
302	499444.06	1311413.90	Картометрический	5.00	-
303	499426.52	1311432.04	Картометрический	5.00	-
304	499408.93	1311450.23	Картометрический	5.00	-
305	499391.30	1311468.46	Картометрический	5.00	-
306	499373.63	1311486.74	Картометрический	5.00	-
307	499355.90	1311505.07	Картометрический	5.00	-
308	499338.13	1311523.44	Картометрический	5.00	-
309	499320.31	1311541.87	Картометрический	5.00	-
310	499302.44	1311560.35	Картометрический	5.00	-
311	499284.53	1311578.87	Картометрический	5.00	-
312	499266.56	1311597.45	Картометрический	5.00	-
313	499248.56	1311616.07	Картометрический	5.00	-
314	499230.50	1311634.74	Картометрический	5.00	-
315	499212.40	1311653.46	Картометрический	5.00	-
316	499194.25	1311672.23	Картометрический	5.00	-

1	2	3	4	5	6
317	499176.05	1311691.05	Картометрический	5.00	-
318	499157.79	1311709.93	Картометрический	5.00	-
319	499139.49	1311728.86	Картометрический	5.00	-
320	499121.14	1311747.84	Картометрический	5.00	-
321	499102.74	1311766.87	Картометрический	5.00	-
322	499084.28	1311785.95	Картометрический	5.00	-
323	499082.59	1311787.70	Картометрический	5.00	-
324	499043.36	1311789.06	Картометрический	5.00	-
325	499043.45	1311774.18	Картометрический	5.00	-
326	499043.58	1311752.38	Картометрический	5.00	-
327	499044.69	1311569.46	Картометрический	5.00	-
328	499044.92	1311529.10	Картометрический	5.00	-
329	499044.94	1311529.10	Картометрический	5.00	-
330	499045.03	1311514.10	Картометрический	5.00	-
331	499045.01	1311514.10	Картометрический	5.00	-
332	499045.22	1311482.98	Картометрический	5.00	-
333	499045.39	1311454.94	Картометрический	5.00	-
334	499045.56	1311426.56	Картометрический	5.00	-
335	499045.64	1311413.40	Картометрический	5.00	-
336	499046.26	1311311.65	Картометрический	5.00	-
337	499046.28	1311307.71	Картометрический	5.00	-
338	499046.47	1311276.49	Картометрический	5.00	-
339	499046.51	1311269.78	Картометрический	5.00	-
340	499047.54	1311099.91	Картометрический	5.00	-
341	499046.12	1311102.98	Картометрический	5.00	-
342	499046.68	1310958.29	Картометрический	5.00	-
343	499045.47	1310759.54	Картометрический	5.00	-
344	499044.70	1310707.42	Картометрический	5.00	-
345	499041.50	1310640.47	Картометрический	5.00	-
346	499036.58	1310549.64	Картометрический	5.00	-
347	499038.77	1310493.42	Картометрический	5.00	-
348	499038.63	1310364.39	Картометрический	5.00	-
349	499035.15	1310213.06	Картометрический	5.00	-
350	499034.05	1310184.78	Картометрический	5.00	-
351	499367.46	1310098.67	Картометрический	5.00	-
352	499356.03	1310072.29	Картометрический	5.00	-
353	499466.57	1310025.70	Картометрический	5.00	-
354	499479.26	1310001.09	Картометрический	5.00	-
355	499700.50	1309879.82	Картометрический	5.00	-
356	499719.44	1309868.99	Картометрический	5.00	-
245	499762.74	1309845.51	Картометрический	5.00	-
357	499346.35	1310900.47	Картометрический	5.00	-
358	499353.01	1310939.91	Картометрический	5.00	-
359	499359.67	1310979.35	Картометрический	5.00	-
360	499362.17	1310994.14	Картометрический	5.00	-
361	499368.54	1311033.63	Картометрический	5.00	-
362	499375.05	1311073.10	Картометрический	5.00	-

1	2	3	4	5	6
363	499377.39	1311087.94	Картометрический	5.00	-
364	499384.20	1311127.43	Картометрический	5.00	-
365	499390.99	1311166.74	Картометрический	5.00	-
366	499393.34	1311181.76	Картометрический	5.00	-
367	499399.72	1311221.25	Картометрический	5.00	-
368	499406.44	1311260.50	Картометрический	5.00	-
369	499381.68	1311264.67	Картометрический	5.00	-
370	499357.02	1311268.81	Картометрический	5.00	-
371	499332.37	1311272.95	Картометрический	5.00	-
372	499307.71	1311277.08	Картометрический	5.00	-
373	499283.06	1311281.22	Картометрический	5.00	-
374	499258.40	1311285.36	Картометрический	5.00	-
375	499233.75	1311289.50	Картометрический	5.00	-
376	499209.09	1311293.64	Картометрический	5.00	-
377	499184.44	1311297.78	Картометрический	5.00	-
378	499159.78	1311301.92	Картометрический	5.00	-
379	499135.13	1311306.06	Картометрический	5.00	-
380	499102.17	1311311.38	Картометрический	5.00	-
381	499102.20	1311270.67	Картометрический	5.00	-
382	499102.13	1311230.17	Картометрический	5.00	-
383	499102.15	1311215.03	Картометрический	5.00	-
384	499102.13	1311134.22	Картометрический	5.00	-
385	499102.14	1311118.82	Картометрический	5.00	-
386	499102.14	1311078.03	Картометрический	5.00	-
387	499102.16	1311037.70	Картометрический	5.00	-
388	499102.14	1311022.50	Картометрический	5.00	-
389	499102.14	1310982.08	Картометрический	5.00	-
390	499102.14	1310941.45	Картометрический	5.00	-
391	499124.46	1310937.74	Картометрический	5.00	-
392	499149.11	1310933.60	Картометрический	5.00	-
393	499173.77	1310929.46	Картометрический	5.00	-
394	499198.42	1310925.32	Картометрический	5.00	-
395	499223.08	1310921.18	Картометрический	5.00	-
396	499247.73	1310917.04	Картометрический	5.00	-
397	499272.39	1310912.90	Картометрический	5.00	-
398	499297.04	1310908.76	Картометрический	5.00	-
399	499321.70	1310904.61	Картометрический	5.00	-
357	499346.35	1310900.47	Картометрический	5.00	-

3. Сведения о характерных точках части (частей) границы объекта

Обозначение характерных точек части границы	Координаты, м		Метод определения координат характерной точки	Средняя квадратическая погрешность положения характерной точки (Мп), м	Описание обозначения точки на местности (при наличии)
	X	Y			
1	2	3	4	5	6
Часть №					
-	-	-	-	-	-

ГРАФИЧЕСКОЕ ОПИСАНИЕ

местоположения границ

Зона застройки малоэтажными многоквартирными жилыми домами

посёлка 1-го отделения совхоза «Масловский» – Ж2/1

(наименование объекта, местоположение границ которого описано (далее - объект))

Раздел 1

Сведения об объекте		
№ п/п	Характеристики объекта	Описание характеристик
1	2	3
1	Местоположение объекта	Воронежская область, Новоусманский муниципальный район, Никольское сельское поселение, посёлок 1-го отделения совхоза «Масловский»
2	Площадь объекта \pm величина погрешности определения площади ($P \pm \Delta P$)	-
3	Иные характеристики объекта	-

Раздел 2

Сведения о местоположении границ объекта

1. Система координат: МСК - 36, зона 1

2. Сведения о характерных точках границ объекта

Обозначение характерных точек границ	Координаты, м		Метод определения координат характерной точки	Средняя квадратическая погрешность положения характерной точки (М), м	Описание обозначения точки на местности (при наличии)
	X	Y			
1	2	3	4	5	6
1	500233.71	1310504.03	Картометрический	5.00	-
2	500259.11	1310543.31	Картометрический	5.00	-
3	500237.69	1310559.40	Картометрический	5.00	-
4	500231.27	1310564.19	Картометрический	5.00	-
5	500229.43	1310559.68	Картометрический	5.00	-
6	500221.98	1310541.46	Картометрический	5.00	-
7	500209.00	1310519.55	Картометрический	5.00	-
8	500213.18	1310516.96	Картометрический	5.00	-
1	500233.71	1310504.03	Картометрический	5.00	-
9	499487.09	1309153.76	Картометрический	5.00	-
10	499505.43	1309192.16	Картометрический	5.00	-
11	499492.23	1309199.08	Картометрический	5.00	-
12	499492.27	1309200.73	Картометрический	5.00	-
13	499484.25	1309204.89	Картометрический	5.00	-
14	499480.00	1309204.55	Картометрический	5.00	-
15	499476.24	1309202.30	Картометрический	5.00	-
16	499459.81	1309166.69	Картометрический	5.00	-
17	499465.55	1309164.00	Картометрический	5.00	-
18	499471.97	1309160.96	Картометрический	5.00	-
19	499485.76	1309154.42	Картометрический	5.00	-
9	499487.09	1309153.76	Картометрический	5.00	-
20	499511.76	1309423.14	Картометрический	5.00	-
21	499519.24	1309440.35	Картометрический	5.00	-
22	499507.04	1309446.29	Картометрический	5.00	-
23	499508.82	1309451.11	Картометрический	5.00	-
24	499469.02	1309468.43	Картометрический	5.00	-
25	499455.46	1309474.22	Картометрический	5.00	-
26	499538.35	1309669.89	Картометрический	5.00	-
27	499533.32	1309672.09	Картометрический	5.00	-
28	499533.09	1309675.66	Картометрический	5.00	-
29	499531.90	1309678.70	Картометрический	5.00	-
30	499419.35	1309727.71	Картометрический	5.00	-
31	499413.02	1309714.19	Картометрический	5.00	-
32	499411.08	1309709.16	Картометрический	5.00	-
33	499373.25	1309626.93	Картометрический	5.00	-
34	499371.77	1309623.41	Картометрический	5.00	-

1	2	3	4	5	6
35	499370.51	1309620.41	Картометрический	5.00	-
36	499366.18	1309610.08	Картометрический	5.00	-
37	499364.92	1309607.03	Картометрический	5.00	-
38	499363.31	1309604.48	Картометрический	5.00	-
39	499361.87	1309600.81	Картометрический	5.00	-
40	499337.54	1309540.87	Картометрический	5.00	-
41	499324.26	1309508.27	Картометрический	5.00	-
42	499326.76	1309504.28	Картометрический	5.00	-
43	499356.96	1309490.06	Картометрический	5.00	-
44	499403.35	1309468.78	Картометрический	5.00	-
45	499458.83	1309445.39	Картометрический	5.00	-
21	499511.76	1309423.14	Картометрический	5.00	-
46	499346.35	1310900.47	Картометрический	5.00	-
47	499353.01	1310939.91	Картометрический	5.00	-
48	499359.67	1310979.35	Картометрический	5.00	-
49	499362.17	1310994.14	Картометрический	5.00	-
50	499368.54	1311033.63	Картометрический	5.00	-
51	499375.05	1311073.10	Картометрический	5.00	-
52	499377.39	1311087.94	Картометрический	5.00	-
53	499384.20	1311127.43	Картометрический	5.00	-
54	499390.99	1311166.74	Картометрический	5.00	-
55	499393.34	1311181.76	Картометрический	5.00	-
56	499399.72	1311221.25	Картометрический	5.00	-
57	499406.44	1311260.50	Картометрический	5.00	-
58	499381.68	1311264.67	Картометрический	5.00	-
59	499357.02	1311268.81	Картометрический	5.00	-
60	499332.37	1311272.95	Картометрический	5.00	-
61	499307.71	1311277.08	Картометрический	5.00	-
62	499283.06	1311281.22	Картометрический	5.00	-
63	499258.40	1311285.36	Картометрический	5.00	-
64	499233.75	1311289.50	Картометрический	5.00	-
65	499209.09	1311293.64	Картометрический	5.00	-
66	499184.44	1311297.78	Картометрический	5.00	-
67	499159.78	1311301.92	Картометрический	5.00	-
68	499135.13	1311306.06	Картометрический	5.00	-
69	499102.17	1311311.38	Картометрический	5.00	-
70	499102.20	1311270.67	Картометрический	5.00	-
71	499102.13	1311230.17	Картометрический	5.00	-
72	499102.15	1311215.03	Картометрический	5.00	-
73	499102.13	1311134.22	Картометрический	5.00	-
74	499102.14	1311118.82	Картометрический	5.00	-
75	499102.14	1311078.03	Картометрический	5.00	-
76	499102.16	1311037.70	Картометрический	5.00	-
77	499102.14	1311022.50	Картометрический	5.00	-
78	499102.14	1310982.08	Картометрический	5.00	-
79	499102.14	1310941.45	Картометрический	5.00	-
80	499124.46	1310937.74	Картометрический	5.00	-

1	2	3	4	5	6
81	499149.11	1310933.60	Картометрический	5.00	-
82	499173.77	1310929.46	Картометрический	5.00	-
83	499198.42	1310925.32	Картометрический	5.00	-
84	499223.08	1310921.18	Картометрический	5.00	-
85	499247.73	1310917.04	Картометрический	5.00	-
86	499272.39	1310912.90	Картометрический	5.00	-
87	499297.04	1310908.76	Картометрический	5.00	-
88	499321.70	1310904.61	Картометрический	5.00	-
46	499346.35	1310900.47	Картометрический	5.00	-
3. Сведения о характерных точках части (частей) границы объекта					
Обозначение характерных точек части границы	Координаты, м		Метод определения координат характерной точки	Средняя квадратическая погрешность положения характерной точки (Mf), м	Описание обозначения точки на местности (при наличии)
	X	Y			
1	2	3	4	5	6
Часть №					
-	-	-	-	-	-

ГРАФИЧЕСКОЕ ОПИСАНИЕ

местоположения границ

Зона застройки среднеэтажными жилыми домами
посёлка 1-го отделения совхоза «Масловский» – ЖЗ/1

(наименование объекта, местоположение границ которого описано (далее - объект))

Раздел 1

Сведения об объекте		
№ п/п	Характеристики объекта	Описание характеристик
1	2	3
1	Местоположение объекта	Воронежская область, Новоусманский муниципальный район, Никольское сельское поселение, посёлок 1-го отделения совхоза «Масловский»
2	Площадь объекта \pm величина погрешности определения площади ($P \pm \Delta P$)	-
3	Иные характеристики объекта	-

Раздел 2

Сведения о местоположении границ объекта					
1. Система координат: МСК - 36, зона 1					
2. Сведения о характерных точках границ объекта					
Обозначение характерных точек границ	Координаты, м		Метод определения координат характерной точки	Средняя квадратическая погрешность положения характерной точки (М), м	Описание обозначения точки на местности (при наличии)
	X	Y			
1	2	3	4	5	6
1	499272.72	1309369.13	Картометрический	5.00	-
2	499275.87	1309375.27	Картометрический	5.00	-
3	499285.80	1309394.60	Картометрический	5.00	-
4	499295.89	1309414.26	Картометрический	5.00	-
5	499298.94	1309420.18	Картометрический	5.00	-
6	499299.34	1309421.10	Картометрический	5.00	-
7	499298.09	1309421.65	Картометрический	5.00	-
8	499317.28	1309486.10	Картометрический	5.00	-
9	499324.26	1309508.27	Картометрический	5.00	-
10	499337.54	1309540.87	Картометрический	5.00	-
11	499361.87	1309600.81	Картометрический	5.00	-
12	499363.31	1309604.48	Картометрический	5.00	-
13	499364.92	1309607.03	Картометрический	5.00	-
14	499348.93	1309614.81	Картометрический	5.00	-
15	499296.86	1309639.77	Картометрический	5.00	-
16	499291.85	1309627.71	Картометрический	5.00	-
17	499281.08	1309601.73	Картометрический	5.00	-
18	499277.15	1309592.26	Картометрический	5.00	-
19	499275.05	1309587.20	Картометрический	5.00	-
20	499235.99	1309604.69	Картометрический	5.00	-
21	499214.09	1309614.56	Картометрический	5.00	-
22	499284.90	1309779.65	Картометрический	5.00	-
23	499280.70	1309781.44	Картометрический	5.00	-
24	499280.94	1309785.85	Картометрический	5.00	-
25	499279.33	1309788.07	Картометрический	5.00	-
26	499256.90	1309798.49	Картометрический	5.00	-
27	499249.66	1309800.71	Картометрический	5.00	-
28	499243.96	1309799.27	Картометрический	5.00	-
29	499224.64	1309752.91	Картометрический	5.00	-
30	499182.31	1309654.56	Картометрический	5.00	-
31	499160.55	1309603.99	Картометрический	5.00	-
32	499117.91	1309504.91	Картометрический	5.00	-
33	499176.40	1309477.19	Картометрический	5.00	-
34	499205.39	1309465.80	Картометрический	5.00	-
35	499210.02	1309460.42	Картометрический	5.00	-
36	499209.62	1309459.51	Картометрический	5.00	-
37	499190.62	1309416.46	Картометрический	5.00	-
38	499187.03	1309408.32	Картометрический	5.00	-

1	2	3	4	5	6
1	499272.72	1309369.13	Картометрический	5.00	-
3. Сведения о характерных точках части (частей) границы объекта					
Обозначение характерных точек части границы	Координаты, м		Метод определения координат характерной точки	Средняя квадратическая погрешность положения характерной точки (M ₂), м	Описание обозначения точки на местности (при наличии)
	X	Y			
1	2	3	4	5	6
Часть №					
-	-	-	-	-	-

ГРАФИЧЕСКОЕ ОПИСАНИЕ

местоположения границ

Зона застройки многоэтажными жилыми домами
посёлка 1-го отделения совхоза «Масловский» – Ж4/1

(наименование объекта, местоположение границ которого описано (далее - объект))

Раздел 1

Сведения об объекте		
№ п/п	Характеристики объекта	Описание характеристик
1	2	3
1	Местоположение объекта	Воронежская область, Новоусманский муниципальный район, Никольское сельское поселение, посёлок 1-го отделения совхоза «Масловский»
2	Площадь объекта \pm величина погрешности определения площади ($P \pm \Delta P$)	-
3	Иные характеристики объекта	-

Раздел 2

Сведения о местоположении границ объекта					
1. Система координат: МСК - 36, зона 1					
2. Сведения о характерных точках границ объекта					
Обозначение характерных точек границ	Координаты, м		Метод определения координат характерной точки	Средняя квадратическая погрешность положения характерной точки (Мп), м	Описание обозначения точки на местности (при наличии)
	X	Y			
1	2	3	4	5	6
1	499035.81	1308480.60	Картометрический	5.00	-
2	499055.05	1308520.46	Картометрический	5.00	-
3	499058.41	1308529.27	Картометрический	5.00	-
4	499057.94	1308545.18	Картометрический	5.00	-
5	499060.95	1308554.40	Картометрический	5.00	-
6	499068.22	1308572.76	Картометрический	5.00	-
7	499069.42	1308575.79	Картометрический	5.00	-
8	499069.75	1308625.45	Картометрический	5.00	-
9	499025.69	1308642.22	Картометрический	5.00	-
10	498977.36	1308665.17	Картометрический	5.00	-
11	498855.17	1308717.92	Картометрический	5.00	-
12	498825.52	1308730.06	Картометрический	5.00	-
13	498720.86	1308756.78	Картометрический	5.00	-
14	498680.04	1308754.90	Картометрический	5.00	-
15	498648.74	1308752.93	Картометрический	5.00	-
16	498605.14	1308661.85	Картометрический	5.00	-
17	498549.45	1308445.04	Картометрический	5.00	-
18	498748.01	1308396.38	Картометрический	5.00	-
19	498782.20	1308475.66	Картометрический	5.00	-
20	498793.71	1308480.51	Картометрический	5.00	-
21	498804.87	1308475.61	Картометрический	5.00	-
22	498814.34	1308499.36	Картометрический	5.00	-
23	498817.07	1308506.21	Картометрический	5.00	-
24	498896.16	1308468.75	Картометрический	5.00	-
25	498901.11	1308480.56	Картометрический	5.00	-
26	498921.71	1308529.68	Картометрический	5.00	-
27	498954.26	1308516.03	Картометрический	5.00	-
1	499035.81	1308480.60	Картометрический	5.00	-
3. Сведения о характерных точках части (частей) границы объекта					
Обозначение характерных точек части границы	Координаты, м		Метод определения координат характерной точки	Средняя квадратическая погрешность положения характерной точки (Мп), м	Описание обозначения точки на местности (при наличии)
	X	Y			
1	2	3	4	5	6
Часть №					
-	-	-	-	-	-

ГРАФИЧЕСКОЕ ОПИСАНИЕ

местоположения границ

Общественно-деловая зона посёлка 1-го отделения совхоза «Масловский» – ОД/1

(наименование объекта, местоположение границ которого описано (далее - объект))

Раздел 1

Сведения об объекте		
№ п/п	Характеристики объекта	Описание характеристик
1	2	3
1	Местоположение объекта	Воронежская область, Новоусманский муниципальный район, Никольское сельское поселение, посёлок 1-го отделения совхоза «Масловский»
2	Площадь объекта \pm величина погрешности определения площади ($P \pm \Delta P$)	-
3	Иные характеристики объекта	-

Раздел 2

Сведения о местоположении границ объекта

1. Система координат: МСК - 36, зона 1

2. Сведения о характерных точках границ объекта

Обозначение характерных точек границ	Координаты, м		Метод определения координат характерной точки	Средняя квадратическая погрешность положения характерной точки (М), м	Описание обозначения точки на местности (при наличии)
	X	Y			
1	2	3	4	5	6
1	499382.53	1309043.97	Картометрический	5.00	-
2	499385.26	1309049.92	Картометрический	5.00	-
3	499432.89	1309153.97	Картометрический	5.00	-
4	499457.50	1309207.70	Картометрический	5.00	-
5	499456.68	1309211.72	Картометрический	5.00	-
6	499456.05	1309214.16	Картометрический	5.00	-
7	499450.18	1309217.08	Картометрический	5.00	-
8	499456.52	1309228.52	Картометрический	5.00	-
9	499463.85	1309225.69	Картометрический	5.00	-
10	499466.78	1309226.28	Картометрический	5.00	-
11	499471.72	1309232.66	Картометрический	5.00	-
12	499516.10	1309330.38	Картометрический	5.00	-
13	499538.67	1309380.78	Картометрический	5.00	-
14	499539.78	1309387.22	Картометрический	5.00	-
15	499538.21	1309389.87	Картометрический	5.00	-
16	499533.98	1309395.51	Картометрический	5.00	-
17	499538.74	1309405.33	Картометрический	5.00	-
18	499545.10	1309404.94	Картометрический	5.00	-
19	499549.78	1309405.68	Картометрический	5.00	-
20	499553.90	1309409.91	Картометрический	5.00	-
21	499558.34	1309419.75	Картометрический	5.00	-
22	499559.47	1309422.08	Картометрический	5.00	-
23	499519.24	1309440.35	Картометрический	5.00	-
24	499511.76	1309423.14	Картометрический	5.00	-
25	499458.83	1309445.39	Картометрический	5.00	-
26	499403.35	1309468.78	Картометрический	5.00	-
27	499356.96	1309490.06	Картометрический	5.00	-
28	499326.76	1309504.28	Картометрический	5.00	-
29	499324.26	1309508.27	Картометрический	5.00	-
30	499317.28	1309486.10	Картометрический	5.00	-
31	499298.09	1309421.65	Картометрический	5.00	-
32	499299.34	1309421.10	Картометрический	5.00	-
33	499298.94	1309420.18	Картометрический	5.00	-
34	499295.89	1309414.26	Картометрический	5.00	-
35	499285.80	1309394.60	Картометрический	5.00	-
36	499293.20	1309391.25	Картометрический	5.00	-
37	499375.87	1309350.88	Картометрический	5.00	-

1	2	3	4	5	6
38	499340.56	1309270.95	Картометрический	5.00	-
39	499324.49	1309234.85	Картометрический	5.00	-
40	499312.37	1309207.58	Картометрический	5.00	-
41	499307.40	1309195.18	Картометрический	5.00	-
42	499198.24	1309231.11	Картометрический	5.00	-
43	499129.58	1309090.85	Картометрический	5.00	-
44	499122.56	1309077.21	Картометрический	5.00	-
45	499164.91	1309044.40	Картометрический	5.00	-
46	499264.83	1308997.13	Картометрический	5.00	-
47	499275.55	1309015.46	Картометрический	5.00	-
48	499283.18	1309017.12	Картометрический	5.00	-
49	499299.50	1309047.07	Картометрический	5.00	-
50	499317.77	1309076.22	Картометрический	5.00	-
51	499334.69	1309067.75	Картометрический	5.00	-
52	499358.84	1309055.67	Картометрический	5.00	-
53	499373.24	1309048.47	Картометрический	5.00	-
1	499382.53	1309043.97	Картометрический	5.00	-
54	499696.83	1309574.01	Картометрический	5.00	-
55	499699.82	1309578.09	Картометрический	5.00	-
56	499702.13	1309581.81	Картометрический	5.00	-
57	499701.56	1309582.19	Картометрический	5.00	-
58	499698.25	1309584.04	Картометрический	5.00	-
59	499697.11	1309584.60	Картометрический	5.00	-
60	499699.60	1309590.00	Картометрический	5.00	-
61	499670.98	1309605.27	Картометрический	5.00	-
62	499665.89	1309608.14	Картометрический	5.00	-
63	499657.92	1309591.13	Картометрический	5.00	-
64	499675.66	1309583.35	Картометрический	5.00	-
65	499685.35	1309578.97	Картометрический	5.00	-
54	499696.83	1309574.01	Картометрический	5.00	-
66	499679.76	1309680.78	Картометрический	5.00	-
67	499681.49	1309684.58	Картометрический	5.00	-
68	499708.86	1309735.43	Картометрический	5.00	-
69	499697.07	1309741.00	Картометрический	5.00	-
70	499646.40	1309768.89	Картометрический	5.00	-
71	499642.45	1309761.76	Картометрический	5.00	-
72	499621.72	1309723.71	Картометрический	5.00	-
73	499617.92	1309713.81	Картометрический	5.00	-
74	499670.02	1309685.75	Картометрический	5.00	-
66	499679.76	1309680.78	Картометрический	5.00	-
75	499706.91	1309848.63	Картометрический	5.00	-
76	499717.04	1309865.08	Картометрический	5.00	-
77	499719.44	1309868.99	Картометрический	5.00	-
78	499700.50	1309879.82	Картометрический	5.00	-
79	499698.05	1309875.36	Картометрический	5.00	-

1	2	3	4	5	6
80	499688.71	1309858.37	Картометрический	5.00	-
75	499706.91	1309848.63	Картометрический	5.00	-
81	499364.92	1309607.03	Картометрический	5.00	-
82	499366.18	1309610.08	Картометрический	5.00	-
83	499370.51	1309620.41	Картометрический	5.00	-
84	499371.77	1309623.41	Картометрический	5.00	-
85	499373.25	1309626.93	Картометрический	5.00	-
86	499411.08	1309709.16	Картометрический	5.00	-
87	499413.02	1309714.19	Картометрический	5.00	-
88	499419.35	1309727.71	Картометрический	5.00	-
89	499386.21	1309742.14	Картометрический	5.00	-
90	499343.82	1309761.46	Картометрический	5.00	-
91	499290.00	1309784.02	Картометрический	5.00	-
92	499287.47	1309782.77	Картометрический	5.00	-
93	499284.90	1309779.65	Картометрический	5.00	-
94	499214.09	1309614.56	Картометрический	5.00	-
95	499235.99	1309604.69	Картометрический	5.00	-
96	499275.05	1309587.20	Картометрический	5.00	-
97	499277.15	1309592.26	Картометрический	5.00	-
98	499281.08	1309601.73	Картометрический	5.00	-
99	499291.85	1309627.71	Картометрический	5.00	-
100	499296.86	1309639.77	Картометрический	5.00	-
101	499348.93	1309614.81	Картометрический	5.00	-
81	499364.92	1309607.03	Картометрический	5.00	-
102	499424.49	1309883.40	Картометрический	5.00	-
103	499425.85	1309886.04	Картометрический	5.00	-
104	499451.47	1309945.78	Картометрический	5.00	-
105	499473.22	1309985.01	Картометрический	5.00	-
106	499479.26	1310001.09	Картометрический	5.00	-
107	499466.57	1310025.70	Картометрический	5.00	-
108	499356.03	1310072.29	Картометрический	5.00	-
109	499340.26	1310036.14	Картометрический	5.00	-
110	499296.78	1309936.44	Картометрический	5.00	-
111	499402.38	1309892.55	Картометрический	5.00	-
112	499418.48	1309886.02	Картометрический	5.00	-
102	499424.49	1309883.40	Картометрический	5.00	-
3. Сведения о характерных точках части (частей) границы объекта					
Обозначение характерных точек части границы	Координаты, м		Метод определения координат характерной точки	Средняя квадратическая погрешность положения характерной точки (Мт), м	Описание обозначения точки на местности (при наличии)
	X	Y			
1	2	3	4	5	6
Часть №					
-	-	-	-	-	-

ГРАФИЧЕСКОЕ ОПИСАНИЕ

местоположения границ

Производственная зона посёлка 1-го отделения совхоза «Масловский» – П1/1

(наименование объекта, местоположение границ которого описано (далее - объект)

Раздел 1

Сведения об объекте		
№ п/п	Характеристики объекта	Описание характеристик
1	2	3
1	Местоположение объекта	Воронежская область, Новоусманский муниципальный район, Никольское сельское поселение, посёлок 1-го отделения совхоза «Масловский»
2	Площадь объекта \pm величина погрешности определения площади ($P \pm \Delta P$)	-
3	Иные характеристики объекта	-

Раздел 2

Сведения о местоположении границ объекта					
1. Система координат: МСК - 36, зона 1					
2. Сведения о характерных точках границ объекта					
Обозначение характерных точек границ	Координаты, м		Метод определения координат характерной точки	Средняя квадратическая погрешность положения характерной точки (М), м	Описание обозначения точки на местности (при наличии)
	X	Y			
1	2	3	4	5	6
1	498949.96	1306198.53	Картометрический	5.00	-
2	498996.63	1307374.36	Картометрический	5.00	-
3	498846.67	1307387.98	Картометрический	5.00	-
4	498853.31	1307461.76	Картометрический	5.00	-
5	498902.47	1307456.59	Картометрический	5.00	-
6	498919.88	1307574.47	Картометрический	5.00	-
7	498927.28	1307624.60	Картометрический	5.00	-
8	498928.75	1307634.56	Картометрический	5.00	-
9	498934.59	1307674.12	Картометрический	5.00	-
10	498911.69	1307677.79	Картометрический	5.00	-
11	498881.33	1307685.19	Картометрический	5.00	-
12	498863.13	1307690.92	Картометрический	5.00	-
13	498839.72	1307698.29	Картометрический	5.00	-
14	498817.07	1307705.42	Картометрический	5.00	-
15	498795.09	1307712.34	Картометрический	5.00	-
16	498771.87	1307719.65	Картометрический	5.00	-
17	498762.61	1307698.53	Картометрический	5.00	-
18	498753.11	1307679.86	Картометрический	5.00	-
19	498748.47	1307670.74	Картометрический	5.00	-
20	498709.76	1307594.67	Картометрический	5.00	-
21	498688.50	1307552.89	Картометрический	5.00	-
22	498682.83	1307541.12	Картометрический	5.00	-
23	498667.77	1307541.94	Картометрический	5.00	-
24	498663.19	1307532.31	Картометрический	5.00	-
25	498637.60	1307457.16	Картометрический	5.00	-
26	498630.59	1307400.16	Картометрический	5.00	-
27	498630.61	1307400.16	Картометрический	5.00	-
28	498630.34	1307397.96	Картометрический	5.00	-
29	498640.96	1307397.29	Картометрический	5.00	-
30	498635.05	1307290.32	Картометрический	5.00	-
31	498629.26	1307178.03	Картометрический	5.00	-
32	498624.90	1307095.63	Картометрический	5.00	-
33	498618.30	1306983.24	Картометрический	5.00	-
34	498607.94	1306832.20	Картометрический	5.00	-
35	498600.86	1306689.08	Картометрический	5.00	-
36	498594.70	1306576.78	Картометрический	5.00	-
37	498591.81	1306497.61	Картометрический	5.00	-

1	2	3	4	5	6
38	498583.63	1306387.70	Картометрический	5.00	-
39	498584.11	1306352.94	Картометрический	5.00	-
40	498579.37	1306336.94	Картометрический	5.00	-
41	498614.86	1306320.70	Картометрический	5.00	-
42	498684.36	1306293.88	Картометрический	5.00	-
43	498751.64	1306270.05	Картометрический	5.00	-
44	498885.92	1306220.85	Картометрический	5.00	-
1	498949.96	1306198.53	Картометрический	5.00	-
45	498683.08	1307622.59	Картометрический	5.00	-
46	498727.80	1307702.13	Картометрический	5.00	-
47	498859.04	1307964.63	Картометрический	5.00	-
48	498857.53	1307968.38	Картометрический	5.00	-
49	498860.35	1307974.11	Картометрический	5.00	-
50	498864.22	1307975.90	Картометрический	5.00	-
51	498900.31	1308046.62	Картометрический	5.00	-
52	498988.51	1308228.37	Картометрический	5.00	-
53	499051.60	1308353.73	Картометрический	5.00	-
54	499068.65	1308387.05	Картометрический	5.00	-
55	499101.04	1308454.92	Картометрический	5.00	-
56	499108.18	1308461.43	Картометрический	5.00	-
57	499117.75	1308480.03	Картометрический	5.00	-
58	499116.86	1308485.56	Картометрический	5.00	-
59	499129.11	1308511.09	Картометрический	5.00	-
60	499134.18	1308513.71	Картометрический	5.00	-
61	499143.49	1308533.57	Картометрический	5.00	-
62	499142.76	1308539.09	Картометрический	5.00	-
63	499112.87	1308543.19	Картометрический	5.00	-
64	499078.67	1308560.98	Картометрический	5.00	-
65	499068.22	1308572.76	Картометрический	5.00	-
66	499060.95	1308554.40	Картометрический	5.00	-
67	499057.94	1308545.18	Картометрический	5.00	-
68	499058.41	1308529.27	Картометрический	5.00	-
69	499055.05	1308520.46	Картометрический	5.00	-
70	499035.81	1308480.60	Картометрический	5.00	-
71	498954.26	1308516.03	Картометрический	5.00	-
72	498921.71	1308529.68	Картометрический	5.00	-
73	498901.11	1308480.56	Картометрический	5.00	-
74	498896.16	1308468.75	Картометрический	5.00	-
75	498817.07	1308506.21	Картометрический	5.00	-
76	498814.34	1308499.36	Картометрический	5.00	-
77	498804.87	1308475.61	Картометрический	5.00	-
78	498747.90	1308332.77	Картометрический	5.00	-
79	498708.65	1308299.31	Картометрический	5.00	-
80	498684.41	1308233.62	Картометрический	5.00	-
81	498640.10	1308203.58	Картометрический	5.00	-
82	498596.02	1308202.26	Картометрический	5.00	-
83	498566.81	1308153.51	Картометрический	5.00	-

1	2	3	4	5	6
84	498465.34	1308183.09	Картометрический	5.00	-
85	498452.44	1308266.00	Картометрический	5.00	-
86	498410.00	1308142.76	Картометрический	5.00	-
45	498683.08	1307622.59	Картометрический	5.00	-
87	499648.95	1309637.45	Картометрический	5.00	-
88	499657.01	1309640.13	Картометрический	5.00	-
89	499660.33	1309641.53	Картометрический	5.00	-
90	499663.73	1309645.41	Картометрический	5.00	-
91	499679.76	1309680.78	Картометрический	5.00	-
92	499670.02	1309685.75	Картометрический	5.00	-
93	499617.92	1309713.81	Картометрический	5.00	-
94	499621.72	1309723.71	Картометрический	5.00	-
95	499642.45	1309761.76	Картометрический	5.00	-
96	499646.40	1309768.89	Картометрический	5.00	-
97	499697.07	1309741.00	Картометрический	5.00	-
98	499708.86	1309735.43	Картометрический	5.00	-
99	499725.43	1309766.20	Картометрический	5.00	-
100	499757.27	1309819.87	Картометрический	5.00	-
101	499759.83	1309826.28	Картометрический	5.00	-
102	499757.28	1309836.30	Картометрический	5.00	-
103	499762.74	1309845.51	Картометрический	5.00	-
104	499719.44	1309868.99	Картометрический	5.00	-
105	499717.04	1309865.08	Картометрический	5.00	-
106	499706.91	1309848.63	Картометрический	5.00	-
107	499688.71	1309858.37	Картометрический	5.00	-
108	499698.05	1309875.36	Картометрический	5.00	-
109	499700.50	1309879.82	Картометрический	5.00	-
110	499479.26	1310001.09	Картометрический	5.00	-
111	499473.22	1309985.01	Картометрический	5.00	-
112	499451.47	1309945.78	Картометрический	5.00	-
113	499425.85	1309886.04	Картометрический	5.00	-
114	499424.49	1309883.40	Картометрический	5.00	-
115	499418.48	1309886.02	Картометрический	5.00	-
116	499402.38	1309892.55	Картометрический	5.00	-
117	499296.78	1309936.44	Картометрический	5.00	-
118	499340.26	1310036.14	Картометрический	5.00	-
119	499356.03	1310072.29	Картометрический	5.00	-
120	499367.46	1310098.67	Картометрический	5.00	-
121	499034.05	1310184.78	Картометрический	5.00	-
122	499031.86	1310128.85	Картометрический	5.00	-
123	499030.16	1310035.68	Картометрический	5.00	-
124	499029.44	1309946.34	Картометрический	5.00	-
125	499028.25	1309926.60	Картометрический	5.00	-
126	499029.76	1309912.91	Картометрический	5.00	-
127	499031.54	1309909.12	Картометрический	5.00	-
128	499037.06	1309905.46	Картометрический	5.00	-
129	499040.21	1309918.94	Картометрический	5.00	-

1	2	3	4	5	6
130	499044.58	1309939.43	Картометрический	5.00	-
131	499055.31	1309967.26	Картометрический	5.00	-
132	499104.87	1309947.19	Картометрический	5.00	-
133	499105.11	1309947.16	Картометрический	5.00	-
134	499088.06	1309904.14	Картометрический	5.00	-
135	499079.65	1309884.44	Картометрический	5.00	-
136	499119.23	1309867.96	Картометрический	5.00	-
137	499150.93	1309854.08	Картометрический	5.00	-
138	499240.09	1309815.95	Картометрический	5.00	-
139	499259.00	1309807.11	Картометрический	5.00	-
140	499285.56	1309794.97	Картометрический	5.00	-
141	499346.03	1309768.66	Картометрический	5.00	-
142	499388.86	1309749.76	Картометрический	5.00	-
143	499533.08	1309686.71	Картометрический	5.00	-
144	499548.50	1309680.37	Картометрический	5.00	-
145	499586.84	1309663.84	Картометрический	5.00	-
87	499648.95	1309637.45	Картометрический	5.00	-
146	500196.55	1310533.65	Картометрический	5.00	-
147	500205.84	1310549.24	Картометрический	5.00	-
148	500215.07	1310568.03	Картометрический	5.00	-
149	500217.43	1310587.02	Картометрический	5.00	-
150	500214.75	1310615.23	Картометрический	5.00	-
151	500141.27	1310701.65	Картометрический	5.00	-
152	500118.68	1310685.14	Картометрический	5.00	-
153	500104.88	1310662.31	Картометрический	5.00	-
154	500077.54	1310617.93	Картометрический	5.00	-
155	500090.83	1310609.81	Картометрический	5.00	-
156	500093.19	1310601.88	Картометрический	5.00	-
157	500140.87	1310574.94	Картометрический	5.00	-
158	500144.82	1310572.71	Картометрический	5.00	-
159	500143.73	1310570.03	Картометрический	5.00	-
160	500148.82	1310566.98	Картометрический	5.00	-
161	500178.89	1310546.02	Картометрический	5.00	-
162	500182.49	1310543.53	Картометрический	5.00	-
163	500186.26	1310540.93	Картометрический	5.00	-
146	500196.55	1310533.65	Картометрический	5.00	-

3. Сведения о характерных точках части (частей) границы объекта

Обозначение характерных точек части границы	Координаты, м		Метод определения координат характерной точки	Средняя квадратическая погрешность положения характерной точки (Мт), м	Описание обозначения точки на местности (при наличии)
	X	Y			
1	2	3	4	5	6
Часть №					
-	-	-	-	-	-

ГРАФИЧЕСКОЕ ОПИСАНИЕ
местоположения границ
Производственно-коммунальная зона
посёлка 1-го отделения совхоза «Масловский» – П2/1

(наименование объекта, местоположение границ которого описано (далее - объект))

Раздел 1

Сведения об объекте		
№ п/п	Характеристики объекта	Описание характеристик
1	2	3
1	Местоположение объекта	Воронежская область, Новоусманский муниципальный район, Никольское сельское поселение, посёлок 1-го отделения совхоза «Масловский»
2	Площадь объекта \pm величина погрешности определения площади ($P \pm \Delta P$)	-
3	Иные характеристики объекта	-

Раздел 2

Сведения о местоположении границ объекта					
1. Система координат: МСК - 36, зона 1					
2. Сведения о характерных точках границ объекта					
Обозначение характерных точек границ	Координаты, м		Метод определения координат характерной точки	Средняя квадратическая погрешность положения характерной точки (Мп), м	Описание обозначения точки на местности (при наличии)
	X	Y			
1	2	3	4	5	6
1	499802.31	1310184.99	Картометрический	5.00	-
2	499818.60	1310211.36	Картометрический	5.00	-
3	499834.88	1310237.71	Картометрический	5.00	-
4	499902.40	1310334.24	Картометрический	5.00	-
5	499939.01	1310394.01	Картометрический	5.00	-
6	499953.10	1310417.55	Картометрический	5.00	-
7	500016.46	1310518.81	Картометрический	5.00	-
8	499943.85	1310572.83	Картометрический	5.00	-
9	499938.23	1310577.00	Картометрический	5.00	-
10	499845.85	1310496.18	Картометрический	5.00	-
11	499677.96	1310568.92	Картометрический	5.00	-
12	499662.75	1310571.44	Картометрический	5.00	-
13	499642.39	1310574.82	Картометрический	5.00	-
14	499641.82	1310574.91	Картометрический	5.00	-
15	499604.57	1310581.09	Картометрический	5.00	-
16	499604.57	1310563.73	Картометрический	5.00	-
17	499604.57	1310548.45	Картометрический	5.00	-
18	499604.57	1310455.21	Картометрический	5.00	-
19	499613.41	1310453.74	Картометрический	5.00	-
20	499613.40	1310453.70	Картометрический	5.00	-
21	499632.60	1310450.55	Картометрический	5.00	-
22	499639.80	1310449.48	Картометрический	5.00	-
23	499610.32	1310357.21	Картометрический	5.00	-
24	499607.38	1310334.40	Картометрический	5.00	-
25	499602.12	1310303.55	Картометрический	5.00	-
26	499731.80	1310244.03	Картометрический	5.00	-
27	499726.49	1310216.91	Картометрический	5.00	-
28	499780.40	1310194.21	Картометрический	5.00	-
1	499802.31	1310184.99	Картометрический	5.00	-
3. Сведения о характерных точках части (частей) границы объекта					
Обозначение характерных точек части границы	Координаты, м		Метод определения координат характерной точки	Средняя квадратическая погрешность положения характерной точки (Мп), м	Описание обозначения точки на местности (при наличии)
	X	Y			
1	2	3	4	5	6
Часть №					
-	-	-	-	-	-

ГРАФИЧЕСКОЕ ОПИСАНИЕ

местоположения границ

Зона улиц, дорог, инженерной и транспортной инфраструктуры
посёлка 1-го отделения совхоза «Масловский» – ИТ1/1

(наименование объекта, местоположение границ которого описано (далее - объект))

Раздел 1

Сведения об объекте		
№ п/п	Характеристики объекта	Описание характеристик
1	2	3
1	Местоположение объекта	Воронежская область, Новоусманский муниципальный район, Никольское сельское поселение, посёлок 1-го отделения совхоза «Масловский»
2	Площадь объекта \pm величина погрешности определения площади ($P \pm \text{Дельта } P$)	-
3	Иные характеристики объекта	-

Раздел 2

Сведения о местоположении границ объекта

1. Система координат: МСК - 36, зона 1

2. Сведения о характерных точках границ объекта

Обозначение характерных точек границ	Координаты, м		Метод определения координат характерной точки	Средняя квадратическая погрешность положения характерной точки (Мп), м	Описание обозначения точки на местности (при наличии)
	X	Y			
1	2	3	4	5	6
1	499084.37	1308379.50	Картометрический	5.00	-
2	499118.31	1308448.75	Картометрический	5.00	-
3	499174.55	1308564.71	Картометрический	5.00	-
4	499179.28	1308571.01	Картометрический	5.00	-
5	499187.82	1308569.37	Картометрический	5.00	-
6	499193.43	1308580.01	Картометрический	5.00	-
7	499187.84	1308584.18	Картометрический	5.00	-
8	499187.37	1308589.14	Картометрический	5.00	-
9	499189.80	1308595.75	Картометрический	5.00	-
10	499265.64	1308753.83	Картометрический	5.00	-
11	499328.50	1308884.84	Картометрический	5.00	-
12	499413.57	1309066.48	Картометрический	5.00	-
13	499459.81	1309166.69	Картометрический	5.00	-
14	499476.24	1309202.30	Картометрический	5.00	-
15	499480.00	1309204.55	Картометрический	5.00	-
16	499484.25	1309204.89	Картометрический	5.00	-
17	499488.55	1309214.52	Картометрический	5.00	-
18	499484.93	1309219.23	Картометрический	5.00	-
19	499485.54	1309223.93	Картометрический	5.00	-
20	499489.47	1309232.65	Картометрический	5.00	-
21	499511.86	1309277.97	Картометрический	5.00	-
22	499559.30	1309381.30	Картометрический	5.00	-
23	499589.79	1309442.57	Картометрический	5.00	-
24	499621.26	1309512.90	Картометрический	5.00	-
25	499657.92	1309591.13	Картометрический	5.00	-
26	499665.89	1309608.14	Картометрический	5.00	-
27	499667.21	1309610.96	Картометрический	5.00	-
28	499714.24	1309710.06	Картометрический	5.00	-
29	499777.22	1309818.26	Картометрический	5.00	-
30	499855.08	1309947.34	Картометрический	5.00	-
31	499902.77	1310023.89	Картометрический	5.00	-
32	499954.97	1310107.14	Картометрический	5.00	-
33	500034.29	1310235.02	Картометрический	5.00	-
34	500111.12	1310358.75	Картометрический	5.00	-
35	500141.14	1310409.21	Картометрический	5.00	-
36	500202.02	1310507.76	Картометрический	5.00	-
37	500209.00	1310519.55	Картометрический	5.00	-
38	500221.98	1310541.46	Картометрический	5.00	-

1	2	3	4	5	6
39	500229.43	1310559.68	Картометрический	5.00	-
40	500231.27	1310564.19	Картометрический	5.00	-
41	500233.09	1310568.66	Картометрический	5.00	-
42	500235.57	1310571.01	Картометрический	5.00	-
43	500242.67	1310570.05	Картометрический	5.00	-
44	500249.24	1310578.37	Картометрический	5.00	-
45	500238.62	1310588.95	Картометрический	5.00	-
46	500214.75	1310615.23	Картометрический	5.00	-
47	500217.43	1310587.02	Картометрический	5.00	-
48	500215.07	1310568.03	Картометрический	5.00	-
49	500205.84	1310549.24	Картометрический	5.00	-
50	500187.85	1310519.03	Картометрический	5.00	-
51	500127.12	1310419.99	Картометрический	5.00	-
52	500096.12	1310369.32	Картометрический	5.00	-
53	500023.22	1310250.86	Картометрический	5.00	-
54	499940.83	1310120.30	Картометрический	5.00	-
55	499888.16	1310036.28	Картометрический	5.00	-
56	499840.58	1309959.81	Картометрический	5.00	-
57	499777.00	1309853.50	Картометрический	5.00	-
58	499773.88	1309849.78	Картометрический	5.00	-
59	499770.35	1309848.56	Картометрический	5.00	-
60	499764.54	1309848.53	Картометрический	5.00	-
61	499762.74	1309845.51	Картометрический	5.00	-
62	499757.28	1309836.30	Картометрический	5.00	-
63	499759.83	1309826.28	Картометрический	5.00	-
64	499757.27	1309819.87	Картометрический	5.00	-
65	499725.43	1309766.20	Картометрический	5.00	-
66	499708.86	1309735.43	Картометрический	5.00	-
67	499681.49	1309684.58	Картометрический	5.00	-
68	499679.76	1309680.78	Картометрический	5.00	-
69	499663.73	1309645.41	Картометрический	5.00	-
70	499660.33	1309641.53	Картометрический	5.00	-
71	499657.01	1309640.13	Картометрический	5.00	-
72	499648.95	1309637.45	Картометрический	5.00	-
73	499586.84	1309663.84	Картометрический	5.00	-
74	499548.50	1309680.37	Картометрический	5.00	-
75	499533.08	1309686.71	Картометрический	5.00	-
76	499388.86	1309749.76	Картометрический	5.00	-
77	499346.03	1309768.66	Картометрический	5.00	-
78	499285.56	1309794.97	Картометрический	5.00	-
79	499259.00	1309807.11	Картометрический	5.00	-
80	499240.09	1309815.95	Картометрический	5.00	-
81	499150.93	1309854.08	Картометрический	5.00	-
82	499119.23	1309867.96	Картометрический	5.00	-
83	499079.65	1309884.44	Картометрический	5.00	-
84	499050.35	1309896.63	Картометрический	5.00	-
85	499037.06	1309905.46	Картометрический	5.00	-
86	499031.54	1309909.12	Картометрический	5.00	-

1	2	3	4	5	6
87	499031.44	1309896.73	Картометрический	5.00	-
88	499058.18	1309883.49	Картометрический	5.00	-
89	499091.48	1309868.44	Картометрический	5.00	-
90	499095.40	1309864.21	Картометрический	5.00	-
91	499094.17	1309858.01	Картометрический	5.00	-
92	499100.37	1309855.97	Картометрический	5.00	-
93	499104.87	1309859.85	Картометрический	5.00	-
94	499107.94	1309860.14	Картометрический	5.00	-
95	499118.66	1309856.82	Картометрический	5.00	-
96	499147.76	1309844.63	Картометрический	5.00	-
97	499231.40	1309811.08	Картометрический	5.00	-
98	499236.59	1309807.40	Картометрический	5.00	-
99	499238.36	1309801.46	Картометрический	5.00	-
100	499243.96	1309799.27	Картометрический	5.00	-
101	499249.66	1309800.71	Картометрический	5.00	-
102	499256.90	1309798.49	Картометрический	5.00	-
103	499279.33	1309788.07	Картометрический	5.00	-
104	499280.94	1309785.85	Картометрический	5.00	-
105	499280.70	1309781.44	Картометрический	5.00	-
106	499284.90	1309779.65	Картометрический	5.00	-
107	499287.47	1309782.77	Картометрический	5.00	-
108	499290.00	1309784.02	Картометрический	5.00	-
109	499343.82	1309761.46	Картометрический	5.00	-
110	499386.21	1309742.14	Картометрический	5.00	-
111	499531.90	1309678.70	Картометрический	5.00	-
112	499533.09	1309675.66	Картометрический	5.00	-
113	499533.32	1309672.09	Картометрический	5.00	-
114	499538.35	1309669.89	Картометрический	5.00	-
115	499539.31	1309671.82	Картометрический	5.00	-
116	499542.80	1309673.42	Картометрический	5.00	-
117	499607.31	1309644.69	Картометрический	5.00	-
118	499628.57	1309636.98	Картометрический	5.00	-
119	499643.36	1309627.35	Картометрический	5.00	-
120	499647.90	1309619.46	Картометрический	5.00	-
121	499646.06	1309612.45	Картометрический	5.00	-
122	499632.63	1309582.21	Картометрический	5.00	-
123	499600.28	1309513.96	Картометрический	5.00	-
124	499575.48	1309454.79	Картометрический	5.00	-
125	499559.47	1309422.08	Картометрический	5.00	-
126	499558.34	1309419.75	Картометрический	5.00	-
127	499553.90	1309409.91	Картометрический	5.00	-
128	499549.78	1309405.68	Картометрический	5.00	-
129	499545.10	1309404.94	Картометрический	5.00	-
130	499538.74	1309405.33	Картометрический	5.00	-
131	499533.98	1309395.51	Картометрический	5.00	-
132	499538.21	1309389.87	Картометрический	5.00	-
133	499539.78	1309387.22	Картометрический	5.00	-
134	499538.67	1309380.78	Картометрический	5.00	-

1	2	3	4	5	6
135	499516.10	1309330.38	Картометрический	5.00	-
136	499471.72	1309232.66	Картометрический	5.00	-
137	499466.78	1309226.28	Картометрический	5.00	-
138	499463.85	1309225.69	Картометрический	5.00	-
139	499456.52	1309228.52	Картометрический	5.00	-
140	499450.18	1309217.08	Картометрический	5.00	-
141	499456.05	1309214.16	Картометрический	5.00	-
142	499456.68	1309211.72	Картометрический	5.00	-
143	499457.50	1309207.70	Картометрический	5.00	-
144	499432.89	1309153.97	Картометрический	5.00	-
145	499385.26	1309049.92	Картометрический	5.00	-
146	499382.53	1309043.97	Картометрический	5.00	-
147	499333.05	1308935.85	Картометрический	5.00	-
148	499330.28	1308932.66	Картометрический	5.00	-
149	499323.35	1308932.59	Картометрический	5.00	-
150	499319.32	1308924.43	Картометрический	5.00	-
151	499322.20	1308917.54	Картометрический	5.00	-
152	499320.04	1308910.14	Картометрический	5.00	-
153	499249.60	1308761.81	Картометрический	5.00	-
154	499177.50	1308609.48	Картометрический	5.00	-
155	499169.96	1308596.43	Картометрический	5.00	-
156	499167.41	1308595.19	Картометрический	5.00	-
157	499160.73	1308597.47	Картометрический	5.00	-
158	499154.75	1308586.95	Картометрический	5.00	-
159	499159.53	1308579.84	Картометрический	5.00	-
160	499158.29	1308572.64	Картометрический	5.00	-
161	499145.72	1308545.77	Картометрический	5.00	-
162	499142.76	1308539.09	Картометрический	5.00	-
163	499143.49	1308533.57	Картометрический	5.00	-
164	499134.18	1308513.71	Картометрический	5.00	-
165	499129.11	1308511.09	Картометрический	5.00	-
166	499116.86	1308485.56	Картометрический	5.00	-
167	499117.75	1308480.03	Картометрический	5.00	-
168	499108.18	1308461.43	Картометрический	5.00	-
169	499101.04	1308454.92	Картометрический	5.00	-
170	499068.65	1308387.05	Картометрический	5.00	-
1	499084.37	1308379.50	Картометрический	5.00	-

3. Сведения о характерных точках части (частей) границы объекта

Обозначение характерных точек части границы	Координаты, м		Метод определения координат характерной точки	Средняя квадратическая погрешность положения характерной точки (Мп), м	Описание обозначения точки на местности (при наличии)
	X	Y			
1	2	3	4	5	6
Часть №					
-	-	-	-	-	-

ГРАФИЧЕСКОЕ ОПИСАНИЕ

местоположения границ

Зона сельскохозяйственного использования в границах населенного пункта
посёлка 1-го отделения совхоза «Масловский» – СХ1/1

(наименование объекта, местоположение границ которого описано (далее - объект))

Раздел 1

Сведения об объекте		
№ п/п	Характеристики объекта	Описание характеристик
1	2	3
1	Местоположение объекта	Воронежская область, Новоусманский муниципальный район, Никольское сельское поселение, посёлок 1-го отделения совхоза «Масловский»
2	Площадь объекта \pm величина погрешности определения площади ($P \pm \Delta P$)	-
3	Иные характеристики объекта	-

Раздел 2

Сведения о местоположении границ объекта					
1. Система координат: МСК - 36, зона 1					
2. Сведения о характерных точках границ объекта					
Обозначение характерных точек границ	Координаты, м		Метод определения координат характерной точки	Средняя квадратическая погрешность положения характерной точки (М), м	Описание обозначения точки на местности (при наличии)
	X	Y			
1	2	3	4	5	6
1	498996.63	1307374.36	Картометрический	5.00	-
2	499049.46	1307776.29	Картометрический	5.00	-
3	499047.66	1307776.56	Картометрический	5.00	-
4	499032.15	1307778.39	Картометрический	5.00	-
5	498995.94	1307783.28	Картометрический	5.00	-
6	498974.99	1307785.75	Картометрический	5.00	-
7	498956.40	1307724.68	Картометрический	5.00	-
8	498923.89	1307733.18	Картометрический	5.00	-
9	498943.31	1307789.49	Картометрический	5.00	-
10	498916.01	1307792.80	Картометрический	5.00	-
11	498905.74	1307760.11	Картометрический	5.00	-
12	498862.28	1307781.81	Картометрический	5.00	-
13	498865.03	1307787.83	Картометрический	5.00	-
14	498859.95	1307790.71	Картометрический	5.00	-
15	498804.48	1307815.28	Картометрический	5.00	-
16	498772.17	1307750.47	Картометрический	5.00	-
17	498683.73	1307575.56	Картометрический	5.00	-
18	498667.77	1307541.94	Картометрический	5.00	-
19	498682.83	1307541.12	Картометрический	5.00	-
20	498688.50	1307552.89	Картометрический	5.00	-
21	498709.76	1307594.67	Картометрический	5.00	-
22	498748.47	1307670.74	Картометрический	5.00	-
23	498753.11	1307679.86	Картометрический	5.00	-
24	498762.61	1307698.53	Картометрический	5.00	-
25	498771.87	1307719.65	Картометрический	5.00	-
26	498795.09	1307712.34	Картометрический	5.00	-
27	498817.07	1307705.42	Картометрический	5.00	-
28	498839.72	1307698.29	Картометрический	5.00	-
29	498863.13	1307690.92	Картометрический	5.00	-
30	498881.33	1307685.19	Картометрический	5.00	-
31	498894.38	1307723.75	Картометрический	5.00	-
32	498897.06	1307722.83	Картометрический	5.00	-
33	498916.88	1307715.53	Картометрический	5.00	-
34	498919.44	1307716.23	Картометрический	5.00	-
35	498940.29	1307713.58	Картометрический	5.00	-
36	498934.59	1307674.12	Картометрический	5.00	-
37	498928.75	1307634.56	Картометрический	5.00	-
38	498927.28	1307624.60	Картометрический	5.00	-

1	2	3	4	5	6
39	498919.88	1307574.47	Картометрический	5.00	-
40	498902.47	1307456.59	Картометрический	5.00	-
41	498853.31	1307461.76	Картометрический	5.00	-
42	498846.67	1307387.98	Картометрический	5.00	-
1	498996.63	1307374.36	Картометрический	5.00	-
43	498566.81	1308153.51	Картометрический	5.00	-
44	498596.02	1308202.26	Картометрический	5.00	-
45	498640.10	1308203.58	Картометрический	5.00	-
46	498684.41	1308233.62	Картометрический	5.00	-
47	498708.65	1308299.31	Картометрический	5.00	-
48	498747.90	1308332.77	Картометрический	5.00	-
49	498804.87	1308475.61	Картометрический	5.00	-
50	498793.71	1308480.51	Картометрический	5.00	-
51	498782.20	1308475.66	Картометрический	5.00	-
52	498748.01	1308396.38	Картометрический	5.00	-
53	498549.45	1308445.04	Картометрический	5.00	-
54	498605.14	1308661.85	Картометрический	5.00	-
55	498648.74	1308752.93	Картометрический	5.00	-
56	498680.04	1308754.90	Картометрический	5.00	-
57	498638.23	1308828.72	Картометрический	5.00	-
58	498571.20	1308709.37	Картометрический	5.00	-
59	498558.76	1308636.81	Картометрический	5.00	-
60	498559.71	1308542.18	Картометрический	5.00	-
61	498492.64	1308421.09	Картометрический	5.00	-
62	498452.44	1308266.00	Картометрический	5.00	-
63	498465.34	1308183.09	Картометрический	5.00	-
43	498566.81	1308153.51	Картометрический	5.00	-
64	498962.49	1309537.14	Картометрический	5.00	-
65	498978.46	1309614.74	Картометрический	5.00	-
66	499019.30	1309860.52	Картометрический	5.00	-
67	498948.02	1309861.90	Картометрический	5.00	-
68	498767.56	1309866.46	Картометрический	5.00	-
69	498759.03	1309865.72	Картометрический	5.00	-
70	498751.23	1309810.77	Картометрический	5.00	-
71	498739.79	1309760.25	Картометрический	5.00	-
72	498726.34	1309688.40	Картометрический	5.00	-
73	498720.78	1309602.85	Картометрический	5.00	-
74	498849.13	1309562.50	Картометрический	5.00	-
75	498870.78	1309555.70	Картометрический	5.00	-
76	498884.97	1309545.18	Картометрический	5.00	-
77	498892.32	1309539.74	Картометрический	5.00	-
78	498920.54	1309536.03	Картометрический	5.00	-
64	498962.49	1309537.14	Картометрический	5.00	-
79	499845.85	1310496.18	Картометрический	5.00	-
80	499938.23	1310577.00	Картометрический	5.00	-

1	2	3	4	5	6
81	499850.61	1310642.20	Картометрический	5.00	-
82	499968.19	1310801.50	Картометрический	5.00	-
83	499998.22	1310772.34	Картометрический	5.00	-
84	500040.37	1310743.07	Картометрический	5.00	-
85	500055.93	1310720.98	Картометрический	5.00	-
86	500079.60	1310707.46	Картометрический	5.00	-
87	500090.02	1310701.51	Картометрический	5.00	-
88	500118.68	1310685.14	Картометрический	5.00	-
89	500141.27	1310701.65	Картометрический	5.00	-
90	500121.81	1310735.82	Картометрический	5.00	-
91	500121.66	1310735.73	Картометрический	5.00	-
92	500107.97	1310726.15	Картометрический	5.00	-
93	499958.20	1310872.08	Картометрический	5.00	-
94	499946.63	1310860.39	Картометрический	5.00	-
95	499744.60	1311060.37	Картометрический	5.00	-
96	499743.84	1311103.90	Картометрический	5.00	-
97	499658.55	1311192.10	Картометрический	5.00	-
98	499658.46	1310989.50	Картометрический	5.00	-
99	499677.96	1310568.92	Картометрический	5.00	-
79	499845.85	1310496.18	Картометрический	5.00	-

3. Сведения о характерных точках части (частей) границы объекта

Обозначение характерных точек части границы	Координаты, м		Метод определения координат характерной точки	Средняя квадратическая погрешность положения характерной точки (M _t), м	Описание обозначения точки на местности (при наличии)
	X	Y			
1	2	3	4	5	6
Часть №					
-	-	-	-	-	-

ГРАФИЧЕСКОЕ ОПИСАНИЕ

местоположения границ

Зона природных территорий и защитного озеленения

посёлка 1-го отделения совхоза «Масловский» – Р2/1

(наименование объекта, местоположение границ которого описано (далее - объект))

Раздел 1

Сведения об объекте		
№ п/п	Характеристики объекта	Описание характеристик
1	2	3
1	Местоположение объекта	Воронежская область, Новоусманский муниципальный район, Никольское сельское поселение, посёлок 1-го отделения совхоза «Масловский»
2	Площадь объекта \pm величина погрешности определения площади ($P \pm \Delta P$)	-
3	Иные характеристики объекта	-

Раздел 2

Сведения о местоположении границ объекта					
1. Система координат: МСК - 36, зона 1					
2. Сведения о характерных точках границ объекта					
Обозначение характерных точек границ	Координаты, м		Метод определения координат характерной точки	Средняя квадратическая погрешность положения характерной точки (М), м	Описание обозначения точки на местности (при наличии)
	X	Y			
1	2	3	4	5	6
1	498750.17	1309250.16	Картометрический	5.00	-
2	498753.22	1309249.60	Картометрический	5.00	-
3	498758.25	1309248.67	Картометрический	5.00	-
4	498765.04	1309247.90	Картометрический	5.00	-
5	498768.45	1309247.86	Картометрический	5.00	-
6	498771.86	1309248.06	Картометрический	5.00	-
7	498779.00	1309249.00	Картометрический	5.00	-
8	498782.00	1309250.00	Картометрический	5.00	-
9	498785.00	1309251.00	Картометрический	5.00	-
10	498791.33	1309254.00	Картометрический	5.00	-
11	498794.27	1309255.74	Картометрический	5.00	-
12	498797.08	1309257.68	Картометрический	5.00	-
13	498800.44	1309260.44	Картометрический	5.00	-
14	498802.27	1309262.11	Картометрический	5.00	-
15	498804.63	1309264.58	Картометрический	5.00	-
16	498806.82	1309267.21	Картометрический	5.00	-
17	498808.82	1309269.98	Картометрический	5.00	-
18	498810.62	1309272.88	Картометрический	5.00	-
19	498812.83	1309277.25	Картометрический	5.00	-
20	498813.62	1309279.01	Картометрический	5.00	-
21	498814.80	1309282.22	Картометрический	5.00	-
22	498816.80	1309288.28	Картометрический	5.00	-
23	498820.75	1309300.26	Картометрический	5.00	-
24	498824.36	1309310.40	Картометрический	5.00	-
25	498790.98	1309321.54	Картометрический	5.00	-
26	498794.60	1309336.40	Картометрический	5.00	-
27	498832.46	1309330.21	Картометрический	5.00	-
28	498844.45	1309354.45	Картометрический	5.00	-
29	498856.25	1309378.68	Картометрический	5.00	-
30	498866.94	1309402.22	Картометрический	5.00	-
31	498878.16	1309426.77	Картометрический	5.00	-
32	498885.30	1309442.24	Картометрический	5.00	-
33	498895.00	1309488.60	Картометрический	5.00	-
34	498866.71	1309499.23	Картометрический	5.00	-
35	498884.97	1309545.18	Картометрический	5.00	-
36	498870.78	1309555.70	Картометрический	5.00	-
37	498849.13	1309562.50	Картометрический	5.00	-
38	498836.20	1309511.52	Картометрический	5.00	-

1	2	3	4	5	6
39	498821.65	1309454.18	Картометрический	5.00	-
40	498835.18	1309449.70	Картометрический	5.00	-
41	498825.50	1309420.67	Картометрический	5.00	-
42	498811.93	1309424.52	Картометрический	5.00	-
43	498772.60	1309314.08	Картометрический	5.00	-
44	498771.67	1309311.13	Картометрический	5.00	-
45	498767.30	1309297.85	Картометрический	5.00	-
1	498750.17	1309250.16	Картометрический	5.00	-
46	500107.97	1310726.15	Картометрический	5.00	-
47	500121.66	1310735.73	Картометрический	5.00	-
48	500121.81	1310735.82	Картометрический	5.00	-
49	500097.84	1310777.99	Картометрический	5.00	-
50	499881.75	1311004.71	Картометрический	5.00	-
51	499658.57	1311239.41	Картометрический	5.00	-
52	499042.61	1311913.08	Картометрический	5.00	-
53	499043.18	1311819.44	Картометрический	5.00	-
54	499043.36	1311789.06	Картометрический	5.00	-
55	499082.59	1311787.70	Картометрический	5.00	-
56	499084.28	1311785.95	Картометрический	5.00	-
57	499102.74	1311766.87	Картометрический	5.00	-
58	499121.14	1311747.84	Картометрический	5.00	-
59	499139.49	1311728.86	Картометрический	5.00	-
60	499157.79	1311709.93	Картометрический	5.00	-
61	499176.05	1311691.05	Картометрический	5.00	-
62	499194.25	1311672.23	Картометрический	5.00	-
63	499212.40	1311653.46	Картометрический	5.00	-
64	499230.50	1311634.74	Картометрический	5.00	-
65	499248.56	1311616.07	Картометрический	5.00	-
66	499266.56	1311597.45	Картометрический	5.00	-
67	499284.53	1311578.87	Картометрический	5.00	-
68	499302.44	1311560.35	Картометрический	5.00	-
69	499320.31	1311541.87	Картометрический	5.00	-
70	499338.13	1311523.44	Картометрический	5.00	-
71	499355.90	1311505.07	Картометрический	5.00	-
72	499373.63	1311486.74	Картометрический	5.00	-
73	499391.30	1311468.46	Картометрический	5.00	-
74	499408.93	1311450.23	Картометрический	5.00	-
75	499426.52	1311432.04	Картометрический	5.00	-
76	499444.06	1311413.90	Картометрический	5.00	-
77	499461.57	1311395.80	Картометрический	5.00	-
78	499479.06	1311377.71	Картометрический	5.00	-
79	499513.84	1311341.74	Картометрический	5.00	-
80	499548.45	1311305.95	Картометрический	5.00	-
81	499582.88	1311270.35	Картометрический	5.00	-
82	499617.15	1311234.91	Картометрический	5.00	-
83	499651.25	1311199.65	Картометрический	5.00	-
84	499658.55	1311192.10	Картометрический	5.00	-

1	2	3	4	5	6
85	499743.84	1311103.90	Картометрический	5.00	-
86	499744.60	1311060.37	Картометрический	5.00	-
87	499946.63	1310860.39	Картометрический	5.00	-
88	499958.20	1310872.08	Картометрический	5.00	-
46	500107.97	1310726.15	Картометрический	5.00	-
3. Сведения о характерных точках части (частей) границы объекта					
Обозначение характерных точек части границы	Координаты, м		Метод определения координат характерной точки	Средняя квадратическая погрешность положения характерной точки (Mf), м	Описание обозначения точки на местности (при наличии)
	X	Y			
1	2	3	4	5	6
Часть №					
-	-	-	-	-	-

ГРАФИЧЕСКОЕ ОПИСАНИЕ

местоположения границ

Зона иной рекреационной и спортивной деятельности

посёлка 1-го отделения совхоза «Масловский» – РЗ/1

(наименование объекта, местоположение границ которого описано (далее - объект))

Раздел 1

Сведения об объекте		
№ п/п	Характеристики объекта	Описание характеристик
1	2	3
1	Местоположение объекта	Воронежская область, Новоусманский муниципальный район, Никольское сельское поселение, посёлок 1-го отделения совхоза «Масловский»
2	Площадь объекта \pm величина погрешности определения площади ($P \pm \Delta P$)	-
3	Иные характеристики объекта	-

Раздел 2

Сведения о местоположении границ объекта					
1. Система координат: МСК - 36, зона 1					
2. Сведения о характерных точках границ объекта					
Обозначение характерных точек границ	Координаты, м		Метод определения координат характерной точки	Средняя квадратическая погрешность положения характерной точки (Мf), м	Описание обозначения точки на местности (при наличии)
	X	Y			
1	2	3	4	5	6
1	500016.46	1310518.81	Картометрический	5.00	-
2	500077.54	1310617.93	Картометрический	5.00	-
3	500104.88	1310662.31	Картометрический	5.00	-
4	500118.68	1310685.14	Картометрический	5.00	-
5	500090.02	1310701.51	Картометрический	5.00	-
6	500079.60	1310707.46	Картометрический	5.00	-
7	500055.93	1310720.98	Картометрический	5.00	-
8	500040.37	1310743.07	Картометрический	5.00	-
9	499998.22	1310772.34	Картометрический	5.00	-
10	499968.19	1310801.50	Картометрический	5.00	-
11	499850.61	1310642.20	Картометрический	5.00	-
12	499938.23	1310577.00	Картометрический	5.00	-
13	499943.85	1310572.83	Картометрический	5.00	-
1	500016.46	1310518.81	Картометрический	5.00	-
3. Сведения о характерных точках части (частей) границы объекта					
Обозначение характерных точек части границы	Координаты, м		Метод определения координат характерной точки	Средняя квадратическая погрешность положения характерной точки (Мf), м	Описание обозначения точки на местности (при наличии)
	X	Y			
1	2	3	4	5	6
Часть №					
-	-	-	-	-	-

ГРАФИЧЕСКОЕ ОПИСАНИЕ

местоположения границ

Зона ритуальных объектов посёлка 1-го отделения совхоза «Масловский» – СН1/1

(наименование объекта, местоположение границ которого описано (далее - объект))

Раздел 1

Сведения об объекте		
№ п/п	Характеристики объекта	Описание характеристик
1	2	3
1	Местоположение объекта	Воронежская область, Новоусманский муниципальный район, Никольское сельское поселение, посёлок 1-го отделения совхоза «Масловский»
2	Площадь объекта \pm величина погрешности определения площади ($P \pm \Delta P$)	-
3	Иные характеристики объекта	-

Раздел 2

Сведения о местоположении границ объекта					
1. Система координат: МСК - 36, зона 1					
2. Сведения о характерных точках границ объекта					
Обозначение характерных точек границ	Координаты, м		Метод определения координат характерной точки	Средняя квадратическая погрешность положения характерной точки (Мf), м	Описание обозначения точки на местности (при наличии)
	X	Y			
1	2	3	4	5	6
1	498767.30	1309297.85	Картометрический	5.00	-
2	498771.67	1309311.13	Картометрический	5.00	-
3	498772.60	1309314.08	Картометрический	5.00	-
4	498811.93	1309424.52	Картометрический	5.00	-
5	498825.50	1309420.67	Картометрический	5.00	-
6	498835.18	1309449.70	Картометрический	5.00	-
7	498821.65	1309454.18	Картометрический	5.00	-
8	498836.20	1309511.52	Картометрический	5.00	-
9	498849.13	1309562.50	Картометрический	5.00	-
10	498720.78	1309602.85	Картометрический	5.00	-
11	498708.17	1309604.84	Картометрический	5.00	-
12	498666.07	1309388.16	Картометрический	5.00	-
13	498651.74	1309319.11	Картометрический	5.00	-
1	498767.30	1309297.85	Картометрический	5.00	-
3. Сведения о характерных точках части (частей) границы объекта					
Обозначение характерных точек части границы	Координаты, м		Метод определения координат характерной точки	Средняя квадратическая погрешность положения характерной точки (Мf), м	Описание обозначения точки на местности (при наличии)
	X	Y			
1	2	3	4	5	6
Часть №					
-	-	-	-	-	-

Приложение № 2
к правилам землепользования и застройки
Никольского сельского поселения
Новоусманского муниципального района
Воронежской области

ГРАФИЧЕСКОЕ ОПИСАНИЕ МЕСТОПОЛОЖЕНИЯ ГРАНИЦ
ТЕРРИТОРИАЛЬНЫХ ЗОН ПОСЁЛКА 2-ГО ОТДЕЛЕНИЯ
СОВХОЗА «МАСЛОВСКИЙ»

ГРАФИЧЕСКОЕ ОПИСАНИЕ

местоположения границ

Зона застройки индивидуальными жилыми домами
посёлка 2-го отделения совхоза «Масловский» – Ж1/2

(наименование объекта, местоположение границ которого описано (далее - объект))

Раздел 1

Сведения об объекте		
№ п/п	Характеристики объекта	Описание характеристик
1	2	3
1	Местоположение объекта	Воронежская область, Новоусманский муниципальный район, Никольское сельское поселение, посёлок 2-го отделения совхоза «Масловский»
2	Площадь объекта \pm величина погрешности определения площади ($P \pm \Delta P$)	-
3	Иные характеристики объекта	-

Раздел 2

Сведения о местоположении границ объекта					
1. Система координат: МСК - 36, зона 1					
2. Сведения о характерных точках границ объекта					
Обозначение характерных точек границ	Координаты, м		Метод определения координат характерной точки	Средняя квадратическая погрешность положения характерной точки (М), м	Описание обозначения точки на местности (при наличии)
	X	Y			
1	2	3	4	5	6
1	496034.27	1316257.12	Картометрический	5.00	-
2	496032.91	1316525.50	Картометрический	5.00	-
3	496032.80	1316547.54	Картометрический	5.00	-
4	496019.30	1316551.23	Картометрический	5.00	-
5	495954.13	1316550.10	Картометрический	5.00	-
6	495898.22	1316550.99	Картометрический	5.00	-
7	495886.46	1316551.26	Картометрический	5.00	-
8	495881.17	1316545.52	Картометрический	5.00	-
9	495880.89	1316540.53	Картометрический	5.00	-
10	495870.37	1316540.53	Картометрический	5.00	-
11	495868.64	1316546.52	Картометрический	5.00	-
12	495865.35	1316551.19	Картометрический	5.00	-
13	495703.32	1316553.16	Картометрический	5.00	-
14	495573.54	1316554.55	Картометрический	5.00	-
15	495468.49	1316554.90	Картометрический	5.00	-
16	495449.17	1316554.24	Картометрический	5.00	-
17	495425.51	1316556.23	Картометрический	5.00	-
18	495347.65	1316556.33	Картометрический	5.00	-
19	495289.44	1316556.74	Картометрический	5.00	-
20	495288.52	1316486.17	Картометрический	5.00	-
21	495264.54	1316486.48	Картометрический	5.00	-
22	495264.87	1316459.25	Картометрический	5.00	-
23	495241.67	1316458.19	Картометрический	5.00	-
24	495232.12	1316458.20	Картометрический	5.00	-
25	495232.18	1316463.41	Картометрический	5.00	-
26	495223.29	1316463.46	Картометрический	5.00	-
27	495223.52	1316469.45	Картометрический	5.00	-
28	495222.84	1316472.29	Картометрический	5.00	-
29	495219.18	1316472.99	Картометрический	5.00	-
30	495211.99	1316470.07	Картометрический	5.00	-
31	495208.48	1316478.11	Картометрический	5.00	-
32	495169.65	1316455.76	Картометрический	5.00	-
33	495148.04	1316452.88	Картометрический	5.00	-
34	495326.40	1316259.69	Картометрический	5.00	-
35	495350.59	1316270.73	Картометрический	5.00	-
36	495442.84	1316252.62	Картометрический	5.00	-
37	495445.57	1316252.69	Картометрический	5.00	-
38	495485.35	1316253.65	Картометрический	5.00	-

1	2	3	4	5	6
39	495641.15	1316257.42	Картометрический	5.00	-
40	495892.30	1316257.23	Картометрический	5.00	-
1	496034.27	1316257.12	Картометрический	5.00	-
41	495858.51	1316419.48	Аналитический	0.10	-
42	495857.49	1316444.35	Аналитический	0.10	-
43	495856.33	1316469.10	Аналитический	0.10	-
44	495811.14	1316466.80	Аналитический	0.10	-
45	495812.12	1316442.29	Аналитический	0.10	-
46	495812.86	1316417.72	Аналитический	0.10	-
41	495858.51	1316419.48	Аналитический	0.10	-
47	496032.70	1316568.54	Картометрический	5.00	-
48	496032.33	1316641.53	Картометрический	5.00	-
49	495867.12	1316643.75	Картометрический	5.00	-
50	495861.91	1316701.12	Картометрический	5.00	-
51	495860.06	1316707.06	Картометрический	5.00	-
52	495844.45	1316715.70	Картометрический	5.00	-
53	495816.11	1316720.26	Картометрический	5.00	-
54	495772.90	1316722.58	Картометрический	5.00	-
55	495700.52	1316721.51	Картометрический	5.00	-
56	495603.24	1316718.88	Картометрический	5.00	-
57	495453.84	1316713.38	Картометрический	5.00	-
58	495444.92	1316717.10	Картометрический	5.00	-
59	495415.98	1316722.74	Картометрический	5.00	-
60	495392.64	1316728.73	Картометрический	5.00	-
61	495358.66	1316733.25	Картометрический	5.00	-
62	495315.12	1316735.87	Картометрический	5.00	-
63	495224.16	1316734.56	Картометрический	5.00	-
64	495199.81	1316736.05	Картометрический	5.00	-
65	495175.84	1316734.01	Картометрический	5.00	-
66	495170.21	1316733.85	Картометрический	5.00	-
67	495164.69	1316730.48	Картометрический	5.00	-
68	495138.49	1316714.12	Картометрический	5.00	-
69	495111.73	1316694.61	Картометрический	5.00	-
70	495106.21	1316684.51	Картометрический	5.00	-
71	495095.81	1316683.22	Картометрический	5.00	-
72	495091.83	1316654.14	Картометрический	5.00	-
73	495091.42	1316651.17	Картометрический	5.00	-
74	495089.38	1316636.31	Картометрический	5.00	-
75	495081.56	1316579.23	Картометрический	5.00	-
76	495131.97	1316576.55	Картометрический	5.00	-
77	495161.06	1316575.21	Картометрический	5.00	-
78	495209.81	1316575.29	Картометрический	5.00	-
79	495223.81	1316575.31	Картометрический	5.00	-
80	495251.31	1316575.44	Картометрический	5.00	-
81	495249.93	1316564.52	Картометрический	5.00	-
82	495277.05	1316564.41	Картометрический	5.00	-

1	2	3	4	5	6
83	495284.15	1316564.68	Картометрический	5.00	-
84	495351.13	1316563.79	Картометрический	5.00	-
85	495427.46	1316563.76	Картометрический	5.00	-
86	495433.11	1316566.19	Картометрический	5.00	-
87	495435.72	1316571.04	Картометрический	5.00	-
88	495435.59	1316575.56	Картометрический	5.00	-
89	495443.12	1316574.86	Картометрический	5.00	-
90	495444.52	1316569.30	Картометрический	5.00	-
91	495449.54	1316564.03	Картометрический	5.00	-
92	495466.64	1316563.61	Картометрический	5.00	-
93	495572.18	1316563.01	Картометрический	5.00	-
94	495703.77	1316563.28	Картометрический	5.00	-
95	495777.50	1316562.66	Картометрический	5.00	-
96	495846.27	1316563.05	Картометрический	5.00	-
97	495896.69	1316563.94	Картометрический	5.00	-
98	495953.30	1316562.61	Картометрический	5.00	-
99	496017.47	1316564.07	Картометрический	5.00	-
47	496032.70	1316568.54	Картометрический	5.00	-
3. Сведения о характерных точках части (частей) границы объекта					
Обозначение характерных точек части границы	Координаты, м		Метод определения координат характерной точки	Средняя квадратическая погрешность положения характерной точки (Мп), м	Описание обозначения точки на местности (при наличии)
	X	Y			
1	2	3	4	5	6
Часть №					
-	-	-	-	-	-

ГРАФИЧЕСКОЕ ОПИСАНИЕ

местоположения границ

Зона застройки малоэтажными многоквартирными жилыми домами

посёлка 2-го отделения совхоза «Масловский» – Ж2/2

(наименование объекта, местоположение границ которого описано (далее - объект))

Раздел 1

Сведения об объекте		
№ п/п	Характеристики объекта	Описание характеристик
1	2	3
1	Местоположение объекта	Воронежская область, Новоусманский муниципальный район, Никольское сельское поселение, посёлок 2-го отделения совхоза «Масловский»
2	Площадь объекта \pm величина погрешности определения площади ($P \pm \Delta P$)	-
3	Иные характеристики объекта	-

Раздел 2

Сведения о местоположении границ объекта

1. Система координат: МСК - 36, зона 1

2. Сведения о характерных точках границ объекта

Обозначение характерных точек границ	Координаты, м		Метод определения координат характерной точки	Средняя квадратическая погрешность положения характерной точки (Мг), м	Описание обозначения точки на местности (при наличии)
	X	Y			
1	2	3	4	5	6
1	495858.51	1316419.48	Аналитический	0.10	-
2	495857.49	1316444.35	Аналитический	0.10	-
3	495856.33	1316469.10	Аналитический	0.10	-
4	495811.14	1316466.80	Аналитический	0.10	-
5	495812.12	1316442.29	Аналитический	0.10	-
6	495812.86	1316417.72	Аналитический	0.10	-
1	495858.51	1316419.48	Аналитический	0.10	-

3. Сведения о характерных точках части (частей) границы объекта

Обозначение характерных точек части границы	Координаты, м		Метод определения координат характерной точки	Средняя квадратическая погрешность положения характерной точки (Мг), м	Описание обозначения точки на местности (при наличии)
	X	Y			
1	2	3	4	5	6
Часть №					
-	-	-	-	-	-

ГРАФИЧЕСКОЕ ОПИСАНИЕ

местоположения границ

Общественно-деловая зона посёлка 2-го отделения совхоза «Масловский» – ОД/2

(наименование объекта, местоположение границ которого описано (далее - объект))

Раздел 1

Сведения об объекте		
№ п/п	Характеристики объекта	Описание характеристик
1	2	3
1	Местоположение объекта	Воронежская область, Новоусманский муниципальный район, Никольское сельское поселение, посёлок 2-го отделения совхоза «Масловский»
2	Площадь объекта \pm величина погрешности определения площади ($P \pm \Delta P$)	-
3	Иные характеристики объекта	-

Раздел 2

Сведения о местоположении границ объекта

1. Система координат: МСК - 36, зона 1

2. Сведения о характерных точках границ объекта

Обозначение характерных точек границ	Координаты, м		Метод определения координат характерной точки	Средняя квадратическая погрешность положения характерной точки (Мг), м	Описание обозначения точки на местности (при наличии)
	X	Y			
1	2	3	4	5	6
1	495288.52	1316486.17	Картометрический	5.00	-
2	495289.44	1316556.74	Картометрический	5.00	-
3	495283.15	1316556.78	Картометрический	5.00	-
4	495279.25	1316556.59	Картометрический	5.00	-
5	495274.54	1316555.83	Картометрический	5.00	-
6	495269.92	1316552.55	Картометрический	5.00	-
7	495265.98	1316548.25	Картометрический	5.00	-
8	495261.16	1316539.30	Картометрический	5.00	-
9	495257.97	1316524.87	Картометрический	5.00	-
10	495259.48	1316486.12	Картометрический	5.00	-
11	495236.48	1316483.85	Картометрический	5.00	-
12	495232.46	1316470.33	Картометрический	5.00	-
13	495232.18	1316463.41	Картометрический	5.00	-
14	495232.12	1316458.20	Картометрический	5.00	-
15	495241.67	1316458.19	Картометрический	5.00	-
16	495264.87	1316459.25	Картометрический	5.00	-
17	495264.54	1316486.48	Картометрический	5.00	-
1	495288.52	1316486.17	Картометрический	5.00	-

3. Сведения о характерных точках части (частей) границы объекта

Обозначение характерных точек части границы	Координаты, м		Метод определения координат характерной точки	Средняя квадратическая погрешность положения характерной точки (Мг), м	Описание обозначения точки на местности (при наличии)
	X	Y			
1	2	3	4	5	6
Часть №					
-	-	-	-	-	-

ГРАФИЧЕСКОЕ ОПИСАНИЕ

местоположения границ

Зона улиц, дорог, инженерной и транспортной инфраструктуры
посёлка 2-го отделения совхоза «Масловский» – ИТ1/2

(наименование объекта, местоположение границ которого описано (далее - объект))

Раздел 1

Сведения об объекте		
№ п/п	Характеристики объекта	Описание характеристик
1	2	3
1	Местоположение объекта	Воронежская область, Новоусманский муниципальный район, Никольское сельское поселение, посёлок 2-го отделения совхоза «Масловский»
2	Площадь объекта \pm величина погрешности определения площади ($P \pm \Delta P$)	-
3	Иные характеристики объекта	-

Раздел 2

Сведения о местоположении границ объекта

1. Система координат: МСК - 36, зона 1

2. Сведения о характерных точках границ объекта

Обозначение характерных точек границ	Координаты, м		Метод определения координат характерной точки	Средняя квадратическая погрешность положения характерной точки (М), м	Описание обозначения точки на местности (при наличии)
	X	Y			
1	2	3	4	5	6
1	496032.80	1316547.54	Картометрический	5.00	-
2	496032.70	1316568.54	Картометрический	5.00	-
3	496017.47	1316564.07	Картометрический	5.00	-
4	495953.30	1316562.61	Картометрический	5.00	-
5	495896.69	1316563.94	Картометрический	5.00	-
6	495846.27	1316563.05	Картометрический	5.00	-
7	495777.50	1316562.66	Картометрический	5.00	-
8	495703.77	1316563.28	Картометрический	5.00	-
9	495572.18	1316563.01	Картометрический	5.00	-
10	495466.64	1316563.61	Картометрический	5.00	-
11	495449.54	1316564.03	Картометрический	5.00	-
12	495444.52	1316569.30	Картометрический	5.00	-
13	495443.12	1316574.86	Картометрический	5.00	-
14	495435.59	1316575.56	Картометрический	5.00	-
15	495435.72	1316571.04	Картометрический	5.00	-
16	495433.11	1316566.19	Картометрический	5.00	-
17	495427.46	1316563.76	Картометрический	5.00	-
18	495351.13	1316563.79	Картометрический	5.00	-
19	495284.15	1316564.68	Картометрический	5.00	-
20	495277.05	1316564.41	Картометрический	5.00	-
21	495249.93	1316564.52	Картометрический	5.00	-
22	495240.50	1316553.73	Картометрический	5.00	-
23	495245.82	1316550.58	Картометрический	5.00	-
24	495248.63	1316543.47	Картометрический	5.00	-
25	495245.74	1316525.55	Картометрический	5.00	-
26	495236.77	1316509.46	Картометрический	5.00	-
27	495234.26	1316497.63	Картометрический	5.00	-
28	495225.76	1316489.38	Картометрический	5.00	-
29	495208.48	1316478.11	Картометрический	5.00	-
30	495211.99	1316470.07	Картометрический	5.00	-
31	495219.18	1316472.99	Картометрический	5.00	-
32	495222.84	1316472.29	Картометрический	5.00	-
33	495223.52	1316469.45	Картометрический	5.00	-
34	495223.29	1316463.46	Картометрический	5.00	-
35	495232.18	1316463.41	Картометрический	5.00	-
36	495232.46	1316470.33	Картометрический	5.00	-
37	495236.48	1316483.85	Картометрический	5.00	-

1	2	3	4	5	6
38	495259.48	1316486.12	Картометрический	5.00	-
39	495257.97	1316524.87	Картометрический	5.00	-
40	495261.16	1316539.30	Картометрический	5.00	-
41	495265.98	1316548.25	Картометрический	5.00	-
42	495269.92	1316552.55	Картометрический	5.00	-
43	495274.54	1316555.83	Картометрический	5.00	-
44	495279.25	1316556.59	Картометрический	5.00	-
45	495283.15	1316556.78	Картометрический	5.00	-
46	495289.44	1316556.74	Картометрический	5.00	-
47	495347.65	1316556.33	Картометрический	5.00	-
48	495425.51	1316556.23	Картометрический	5.00	-
49	495449.17	1316554.24	Картометрический	5.00	-
50	495468.49	1316554.90	Картометрический	5.00	-
51	495573.54	1316554.55	Картометрический	5.00	-
52	495703.32	1316553.16	Картометрический	5.00	-
53	495865.35	1316551.19	Картометрический	5.00	-
54	495868.64	1316546.52	Картометрический	5.00	-
55	495870.37	1316540.53	Картометрический	5.00	-
56	495880.89	1316540.53	Картометрический	5.00	-
57	495881.17	1316545.52	Картометрический	5.00	-
58	495886.46	1316551.26	Картометрический	5.00	-
59	495898.22	1316550.99	Картометрический	5.00	-
60	495954.13	1316550.10	Картометрический	5.00	-
61	496019.30	1316551.23	Картометрический	5.00	-
1	496032.80	1316547.54	Картометрический	5.00	-

3. Сведения о характерных точках части (частей) границы объекта

Обозначение характерных точек части границы	Координаты, м		Метод определения координат характерной точки	Средняя квадратическая погрешность положения характерной точки (M _t), м	Описание обозначения точки на местности (при наличии)
	X	Y			
1	2	3	4	5	6
Часть №					
-	-	-	-	-	-

ГРАФИЧЕСКОЕ ОПИСАНИЕ

местоположения границ

Зона сельскохозяйственного использования в границах населенного пункта
посёлка 2-го отделения совхоза «Масловский» – СХ1/2

(наименование объекта, местоположение границ которого описано (далее - объект))

Раздел 1

Сведения об объекте		
№ п/п	Характеристики объекта	Описание характеристик
1	2	3
1	Местоположение объекта	Воронежская область, Новоусманский муниципальный район, Никольское сельское поселение, посёлок 2-го отделения совхоза «Масловский»
2	Площадь объекта \pm величина погрешности определения площади ($P \pm \Delta P$)	-
3	Иные характеристики объекта	-

Раздел 2

Сведения о местоположении границ объекта

1. Система координат: МСК - 36, зона 1

2. Сведения о характерных точках границ объекта

Обозначение характерных точек границ	Координаты, м		Метод определения координат характерной точки	Средняя квадратическая погрешность положения характерной точки (Мп), м	Описание обозначения точки на местности (при наличии)
	X	Y			
1	2	3	4	5	6
1	495442.84	1316252.62	Картометрический	5.00	-
2	495350.59	1316270.73	Картометрический	5.00	-
3	495326.40	1316259.69	Картометрический	5.00	-
4	495235.51	1316180.62	Картометрический	5.00	-
5	495221.30	1316152.87	Картометрический	5.00	-
6	495290.62	1316140.34	Картометрический	5.00	-
1	495442.84	1316252.62	Картометрический	5.00	-
7	495072.99	1316534.17	Картометрический	5.00	-
8	495081.56	1316579.23	Картометрический	5.00	-
9	495089.38	1316636.31	Картометрический	5.00	-
10	495091.42	1316651.17	Картометрический	5.00	-
11	495091.83	1316654.14	Картометрический	5.00	-
12	495073.41	1316654.39	Картометрический	5.00	-
13	494725.07	1316649.23	Картометрический	5.00	-
14	494720.89	1316649.17	Картометрический	5.00	-
15	494720.99	1316522.42	Картометрический	5.00	-
16	494738.44	1316522.82	Картометрический	5.00	-
17	494995.57	1316528.68	Картометрический	5.00	-
18	495000.69	1316535.82	Картометрический	5.00	-
7	495072.99	1316534.17	Картометрический	5.00	-

3. Сведения о характерных точках части (частей) границы объекта

Обозначение характерных точек части границы	Координаты, м		Метод определения координат характерной точки	Средняя квадратическая погрешность положения характерной точки (Мп), м	Описание обозначения точки на местности (при наличии)
	X	Y			
1	2	3	4	5	6
Часть №					
-	-	-	-	-	-

ГРАФИЧЕСКОЕ ОПИСАНИЕ

местоположения границ

Зона сельскохозяйственного производства

посёлка 2-го отделения совхоза «Масловский» – СХ2/2

(наименование объекта, местоположение границ которого описано (далее - объект))

Раздел 1

Сведения об объекте		
№ п/п	Характеристики объекта	Описание характеристик
1	2	3
1	Местоположение объекта	Воронежская область, Новоусманский муниципальный район, Никольское сельское поселение, посёлок 2-го отделения совхоза «Масловский»
2	Площадь объекта \pm величина погрешности определения площади ($P \pm \text{Дельта } P$)	-
3	Иные характеристики объекта	-

Раздел 2

Сведения о местоположении границ объекта					
1. Система координат: МСК - 36, зона 1					
2. Сведения о характерных точках границ объекта					
Обозначение характерных точек границ	Координаты, м		Метод определения координат характерной точки	Средняя квадратическая погрешность положения характерной точки (Мг), м	Описание обозначения точки на местности (при наличии)
	X	Y			
1	2	3	4	5	6
1	495326.40	1316259.69	Картометрический	5.00	-
2	495148.04	1316452.88	Картометрический	5.00	-
3	495072.99	1316534.17	Картометрический	5.00	-
4	495000.69	1316535.82	Картометрический	5.00	-
5	494995.57	1316528.68	Картометрический	5.00	-
6	494997.14	1316347.80	Картометрический	5.00	-
7	495004.50	1316345.73	Картометрический	5.00	-
8	495099.33	1316316.86	Картометрический	5.00	-
9	495235.51	1316180.62	Картометрический	5.00	-
1	495326.40	1316259.69	Картометрический	5.00	-
3. Сведения о характерных точках части (частей) границы объекта					
Обозначение характерных точек части границы	Координаты, м		Метод определения координат характерной точки	Средняя квадратическая погрешность положения характерной точки (Мг), м	Описание обозначения точки на местности (при наличии)
	X	Y			
1	2	3	4	5	6
Часть №					
-	-	-	-	-	-

ГРАФИЧЕСКОЕ ОПИСАНИЕ

местоположения границ

Зона рекреационного назначения - объектов отдыха

посёлка 2-го отделения совхоза «Масловский» – Р1/2

(наименование объекта, местоположение границ которого описано (далее - объект))

Раздел 1

Сведения об объекте		
№ п/п	Характеристики объекта	Описание характеристик
1	2	3
1	Местоположение объекта	Воронежская область, Новоусманский муниципальный район, Никольское сельское поселение, посёлок 2-го отделения совхоза «Масловский»
2	Площадь объекта \pm величина погрешности определения площади ($P \pm \text{Дельта } P$)	-
3	Иные характеристики объекта	-

Раздел 2

Сведения о местоположении границ объекта					
1. Система координат: МСК - 36, зона 1					
2. Сведения о характерных точках границ объекта					
Обозначение характерных точек границ	Координаты, м		Метод определения координат характерной точки	Средняя квадратическая погрешность положения характерной точки (Мг), м	Описание обозначения точки на местности (при наличии)
	X	Y			
1	2	3	4	5	6
1	495234.26	1316497.63	Картометрический	5.00	-
2	495236.77	1316509.46	Картометрический	5.00	-
3	495245.74	1316525.55	Картометрический	5.00	-
4	495248.63	1316543.47	Картометрический	5.00	-
5	495245.82	1316550.58	Картометрический	5.00	-
6	495240.50	1316553.73	Картометрический	5.00	-
7	495249.93	1316564.52	Картометрический	5.00	-
8	495251.31	1316575.44	Картометрический	5.00	-
9	495223.81	1316575.31	Картометрический	5.00	-
10	495209.81	1316575.29	Картометрический	5.00	-
11	495161.06	1316575.21	Картометрический	5.00	-
12	495131.97	1316576.55	Картометрический	5.00	-
13	495081.56	1316579.23	Картометрический	5.00	-
14	495072.99	1316534.17	Картометрический	5.00	-
15	495148.04	1316452.88	Картометрический	5.00	-
16	495169.65	1316455.76	Картометрический	5.00	-
17	495208.48	1316478.11	Картометрический	5.00	-
18	495225.76	1316489.38	Картометрический	5.00	-
1	495234.26	1316497.63	Картометрический	5.00	-
3. Сведения о характерных точках части (частей) границы объекта					
Обозначение характерных точек части границы	Координаты, м		Метод определения координат характерной точки	Средняя квадратическая погрешность положения характерной точки (Мг), м	Описание обозначения точки на местности (при наличии)
	X	Y			
1	2	3	4	5	6
Часть №					
-	-	-	-	-	-

ГРАФИЧЕСКОЕ ОПИСАНИЕ

местоположения границ

Зона природных территорий и защитного озеленения
посёлка 2-го отделения совхоза «Масловский» – Р2/2

(наименование объекта, местоположение границ которого описано (далее - объект))

Раздел 1

Сведения об объекте		
№ п/п	Характеристики объекта	Описание характеристик
1	2	3
1	Местоположение объекта	Воронежская область, Новоусманский муниципальный район, Никольское сельское поселение, посёлок 2-го отделения совхоза «Масловский»
2	Площадь объекта \pm величина погрешности определения площади ($P \pm \Delta P$)	-
3	Иные характеристики объекта	-

Раздел 2

Сведения о местоположении границ объекта

1. Система координат: МСК - 36, зона 1

2. Сведения о характерных точках границ объекта

Обозначение характерных точек границ	Координаты, м		Метод определения координат характерной точки	Средняя квадратическая погрешность положения характерной точки (Мf), м	Описание обозначения точки на местности (при наличии)
	X	Y			
1	2	3	4	5	6
1	495221.30	1316152.87	Картометрический	5.00	-
2	495235.51	1316180.62	Картометрический	5.00	-
3	495099.33	1316316.86	Картометрический	5.00	-
4	495004.50	1316345.73	Картометрический	5.00	-
5	494997.14	1316347.80	Картометрический	5.00	-
6	494997.38	1316318.93	Картометрический	5.00	-
7	494997.64	1316288.41	Картометрический	5.00	-
8	495100.90	1316280.40	Картометрический	5.00	-
9	495108.81	1316235.56	Картометрический	5.00	-
10	495206.36	1316177.92	Картометрический	5.00	-
1	495221.30	1316152.87	Картометрический	5.00	-

3. Сведения о характерных точках части (частей) границы объекта

Обозначение характерных точек части границы	Координаты, м		Метод определения координат характерной точки	Средняя квадратическая погрешность положения характерной точки (Мf), м	Описание обозначения точки на местности (при наличии)
	X	Y			
1	2	3	4	5	6
Часть №					
-	-	-	-	-	-

Приложение № 3
к правилам землепользования и застройки
Никольского сельского поселения
Новоусманского муниципального района
Воронежской области

ГРАФИЧЕСКОЕ ОПИСАНИЕ МЕСТОПОЛОЖЕНИЯ ГРАНИЦ
ТЕРРИТОРИАЛЬНЫХ ЗОН ПОСЁЛКА СОФЬИНО

ГРАФИЧЕСКОЕ ОПИСАНИЕ

местоположения границ

Зона застройки индивидуальными жилыми домами посёлка Софьино – Ж1/3

(наименование объекта, местоположение границ которого описано (далее - объект))

Раздел 1

Сведения об объекте		
№ п/п	Характеристики объекта	Описание характеристик
1	2	3
1	Местоположение объекта	Воронежская область, Новоусманский муниципальный район, Никольское сельское поселение, посёлок Софьино
2	Площадь объекта \pm величина погрешности определения площади ($P \pm \Delta P$)	-
3	Иные характеристики объекта	-

Раздел 2

Сведения о местоположении границ объекта

1. Система координат: МСК - 36, зона 1

2. Сведения о характерных точках границ объекта

Обозначение характерных точек границ	Координаты, м		Метод определения координат характерной точки	Средняя квадратическая погрешность положения характерной точки (МГ), м	Описание обозначения точки на местности (при наличии)
	X	Y			
1	2	3	4	5	6
1	497444.75	1313086.33	Картометрический	5.00	-
2	497448.46	1313171.03	Картометрический	5.00	-
3	497452.18	1313260.90	Спутниковых геодезических измерений (определений)	0.10	-
4	497456.21	1313288.08	Спутниковых геодезических измерений (определений)	0.10	-
5	497459.22	1313359.41	Спутниковых геодезических измерений (определений)	0.10	-
6	497450.94	1313384.80	Картометрический	5.00	-
7	497449.15	1313400.32	Картометрический	5.00	-
8	497457.05	1313418.51	Картометрический	5.00	-
9	497464.05	1313477.38	Картометрический	5.00	-
10	497596.02	1313872.24	Картометрический	5.00	-
11	497601.51	1313889.00	Картометрический	5.00	-
12	497630.59	1313992.32	Картометрический	5.00	-
13	497635.04	1314011.64	Картометрический	5.00	-
14	497646.77	1314047.79	Картометрический	5.00	-
15	497650.26	1314053.18	Картометрический	5.00	-
16	497555.55	1314082.68	Картометрический	5.00	-
17	497542.21	1314037.90	Спутниковых геодезических измерений (определений)	0.10	-
18	497424.05	1313708.47	Картометрический	5.00	-
19	497358.63	1313519.79	Картометрический	5.00	-
20	497355.26	1313509.96	Картометрический	5.00	-
21	497345.89	1313484.08	Картометрический	5.00	-
22	497330.08	1313431.75	Картометрический	5.00	-
23	497433.63	1313404.00	Картометрический	5.00	-
24	497385.87	1313311.07	Картометрический	5.00	-
25	497370.00	1313195.58	Картометрический	5.00	-

1	2	3	4	5	6
26	497365.15	1313091.93	Картометрический	5.00	-
27	497408.37	1313089.55	Картометрический	5.00	-
28	497439.54	1313086.60	Картометрический	5.00	-
1	497444.75	1313086.33	Картометрический	5.00	-
3. Сведения о характерных точках части (частей) границы объекта					
Обозначение характерных точек части границы	Координаты, м		Метод определения координат характерной точки	Средняя квадратическая погрешность положения характерной точки (Mf), м	Описание обозначения точки на местности (при наличии)
	X	Y			
1	2	3	4	5	6
Часть №					
-	-	-	-	-	-

Приложение № 4
к правилам землепользования и застройки
Никольского сельского поселения
Новоусманского муниципального района
Воронежской области

ГРАФИЧЕСКОЕ ОПИСАНИЕ МЕСТОПОЛОЖЕНИЯ ГРАНИЦ
ТЕРРИТОРИАЛЬНЫХ ЗОН ПОСЁЛКА СОВХОЗА «ВОРОНЕЖСКИЙ»

ГРАФИЧЕСКОЕ ОПИСАНИЕ

местоположения границ

Зона застройки индивидуальными жилыми домами

посёлка совхоза «Воронежский» – Ж1/4

(наименование объекта, местоположение границ которого описано (далее - объект))

Раздел 1

Сведения об объекте		
№ п/п	Характеристики объекта	Описание характеристик
1	2	3
1	Местоположение объекта	Воронежская область, Новоусманский муниципальный район, Никольское сельское поселение, посёлок совхоза «Воронежский»
2	Площадь объекта \pm величина погрешности определения площади ($P \pm \Delta P$)	-
3	Иные характеристики объекта	-

Раздел 2

Сведения о местоположении границ объекта

1. Система координат: МСК - 36, зона 1

2. Сведения о характерных точках границ объекта

Обозначение характерных точек границ	Координаты, м		Метод определения координат характерной точки	Средняя квадратическая погрешность положения характерной точки (М), м	Описание обозначения точки на местности (при наличии)
	X	Y			
1	2	3	4	5	6
1	496869.64	1305456.76	Картометрический	5.00	-
2	496896.19	1305474.94	Аналитический	0.10	-
3	496913.23	1305483.42	Аналитический	0.10	-
4	496944.19	1305534.09	Картометрический	5.00	-
5	496980.66	1305618.44	Картометрический	5.00	-
6	496999.66	1305694.26	Картометрический	5.00	-
7	497049.78	1305752.20	Картометрический	5.00	-
8	497036.61	1305779.18	Картометрический	5.00	-
9	497015.91	1305935.73	Аналитический	0.10	-
10	497053.01	1305990.59	Картометрический	5.00	-
11	497046.46	1306020.48	Картометрический	5.00	-
12	497034.15	1306047.32	Картометрический	5.00	-
13	497021.64	1306074.59	Аналитический	0.10	-
14	497015.46	1306088.24	Аналитический	0.10	-
15	497009.31	1306101.80	Аналитический	0.10	-
16	496997.27	1306129.20	Картометрический	5.00	-
17	496999.49	1306244.14	Картометрический	5.00	-
18	496986.99	1306271.43	Аналитический	0.10	-
19	497004.13	1306333.15	Аналитический	0.10	-
20	496988.25	1306369.86	Аналитический	0.10	-
21	496997.25	1306417.72	Аналитический	0.10	-
22	497018.09	1306426.95	Аналитический	0.10	-
23	496994.24	1306482.01	Аналитический	0.10	-
24	496970.32	1306537.22	Аналитический	0.10	-
25	496984.85	1306543.33	Аналитический	0.10	-
26	497007.85	1306553.14	Аналитический	0.10	-
27	496984.98	1306608.66	Аналитический	0.10	-
28	496998.24	1306706.62	Картометрический	5.00	-
29	497092.95	1306758.08	Картометрический	5.00	-
30	497161.02	1306806.95	Аналитический	0.30	-
31	497154.69	1306809.14	Аналитический	0.30	-
32	497137.75	1306807.51	Аналитический	0.30	-
33	497097.71	1306822.70	Аналитический	0.30	-
34	497098.26	1306827.79	Аналитический	0.30	-
35	497093.94	1306835.99	Аналитический	0.30	-
36	496997.65	1306871.53	Аналитический	0.30	-
37	496897.92	1306908.34	Аналитический	0.30	-
38	496796.90	1306945.62	Аналитический	0.30	-

1	2	3	4	5	6
39	496709.95	1306977.71	Аналитический	0,30	-
40	496625.13	1307009.02	Картометрический	5,00	-
41	496591.83	1307019.71	Картометрический	5,00	-
42	496515.32	1307047.73	Картометрический	5,00	-
43	496419.67	1307082.76	Картометрический	5,00	-
44	496313.57	1307121.61	Картометрический	5,00	-
45	496241.11	1307145.19	Картометрический	5,00	-
46	496237.83	1307130.63	Картометрический	5,00	-
47	496230.94	1307058.54	Картометрический	5,00	-
48	496159.81	1307049.82	Картометрический	5,00	-
49	496141.82	1307047.62	Картометрический	5,00	-
50	496134.90	1307046.77	Картометрический	5,00	-
51	496130.25	1307046.56	Картометрический	5,00	-
52	496107.69	1307044.85	Картометрический	5,00	-
53	496077.22	1307042.54	Картометрический	5,00	-
54	496047.62	1307040.30	Картометрический	5,00	-
55	495997.41	1307036.50	Картометрический	5,00	-
56	495925.06	1307031.02	Картометрический	5,00	-
57	495910.99	1307029.82	Картометрический	5,00	-
58	495915.44	1307098.96	Картометрический	5,00	-
59	495881.17	1307114.78	Картометрический	5,00	-
60	495889.95	1307136.07	Аналитический	0,10	-
61	495873.48	1307142.93	Аналитический	0,10	-
62	495919.33	1307258.99	Аналитический	0,10	-
63	495918.94	1307266.53	Аналитический	0,10	-
64	495879.05	1307281.36	Аналитический	0,10	-
65	495780.23	1307318.11	Аналитический	0,10	-
66	495771.38	1307316.41	Аналитический	0,10	-
67	495765.66	1307310.47	Аналитический	0,10	-
68	495753.45	1307314.93	Аналитический	0,10	-
69	495748.55	1307316.72	Аналитический	0,10	-
70	495750.05	1307322.57	Картометрический	5,00	-
71	495749.05	1307327.60	Аналитический	0,10	-
72	495746.99	1307330.96	Аналитический	0,10	-
73	495647.03	1307367.36	Аналитический	0,10	-
74	495581.49	1307390.10	Аналитический	0,10	-
75	495514.01	1307409.33	Картометрический	5,00	-
76	495507.13	1307358.00	Аналитический	0,10	-
77	495501.37	1307328.55	Аналитический	0,10	-
78	495495.44	1307298.81	Картометрический	5,00	-
79	495508.36	1307297.11	Картометрический	5,00	-
80	495500.27	1307262.97	Картометрический	5,00	-
81	495491.25	1307224.89	Картометрический	5,00	-
82	495462.58	1307125.00	Картометрический	5,00	-
83	495415.88	1307123.00	Картометрический	5,00	-
84	495412.94	1307104.27	Картометрический	5,00	-
85	495387.28	1307108.40	Картометрический	5,00	-
86	495357.52	1307112.59	Картометрический	5,00	-

1	2	3	4	5	6
87	495351.64	1307068.75	Картометрический	5.00	-
88	495349.67	1307065.94	Картометрический	5.00	-
89	495341.61	1307048.57	Аналитический	0.10	-
90	495334.49	1307033.75	Аналитический	0.10	-
91	495393.43	1307004.58	Картометрический	5.00	-
92	495397.62	1307002.79	Картометрический	5.00	-
93	495406.11	1307001.96	Аналитический	0.10	-
94	495399.49	1306988.00	Аналитический	0.10	-
95	495393.56	1306974.65	Картометрический	5.00	-
96	495387.62	1306961.54	Картометрический	5.00	-
97	495383.67	1306952.90	Картометрический	5.00	-
98	495382.08	1306948.32	Картометрический	5.00	-
99	495375.84	1306935.59	Картометрический	5.00	-
100	495370.21	1306922.52	Аналитический	2.50	-
101	495364.27	1306909.44	Картометрический	5.00	-
102	495358.19	1306895.92	Картометрический	5.00	-
103	495352.47	1306882.53	Картометрический	5.00	-
104	495346.41	1306869.19	Аналитический	0.10	-
105	495341.13	1306855.79	Аналитический	0.10	-
106	495333.90	1306839.30	Аналитический	0.10	-
107	495331.90	1306836.46	Картометрический	5.00	-
108	495324.17	1306819.07	Картометрический	5.00	-
109	495318.69	1306806.96	Картометрический	5.00	-
110	495312.83	1306794.11	Картометрический	5.00	-
111	495308.31	1306784.08	Картометрический	5.00	-
112	495307.02	1306780.95	Картометрический	5.00	-
113	495301.64	1306767.64	Аналитический	0.10	-
114	495295.11	1306752.23	Аналитический	0.10	-
115	495296.11	1306749.80	Аналитический	0.10	-
116	495297.92	1306748.04	Картометрический	5.00	-
117	495297.91	1306722.91	Картометрический	5.00	-
118	495288.46	1306704.89	Картометрический	5.00	-
119	495297.73	1306701.06	Картометрический	5.00	-
120	495277.67	1306661.04	Картометрический	5.00	-
121	495296.79	1306653.08	Картометрический	5.00	-
122	495262.99	1306586.23	Картометрический	5.00	-
123	495207.23	1306608.78	Аналитический	0.10	-
124	495197.11	1306585.92	Аналитический	0.10	-
125	495192.25	1306577.19	Аналитический	0.10	-
126	495185.08	1306575.61	Картометрический	5.00	-
127	495181.87	1306573.34	Картометрический	5.00	-
128	495174.03	1306557.40	Картометрический	5.00	-
129	495157.16	1306503.68	Картометрический	5.00	-
130	495144.97	1306476.37	Картометрический	5.00	-
131	495112.64	1306423.67	Аналитический	0.10	-
132	495099.63	1306396.14	Аналитический	0.10	-
133	495087.10	1306369.16	Аналитический	0.10	-
134	495074.64	1306341.63	Аналитический	0.10	-

1	2	3	4	5	6
135	495073.27	1306306.98	Аналитический	0.10	-
136	495061.51	1306276.64	Аналитический	0.10	-
137	495014.42	1306185.68	Картометрический	5.00	-
138	494985.47	1306131.15	Картометрический	5.00	-
139	494936.35	1306058.02	Картометрический	5.00	-
140	494805.99	1305687.96	Картометрический	5.00	-
141	494797.35	1305617.77	Картометрический	5.00	-
142	494782.79	1305474.35	Картометрический	5.00	-
143	494785.14	1305474.09	Картометрический	5.00	-
144	494784.77	1305472.03	Картометрический	5.00	-
145	494787.06	1305471.62	Картометрический	5.00	-
146	494787.46	1305473.84	Картометрический	5.00	-
147	494848.52	1305467.21	Картометрический	5.00	-
148	494871.68	1305454.13	Картометрический	5.00	-
149	494968.17	1305425.67	Картометрический	5.00	-
150	495091.33	1305399.35	Картометрический	5.00	-
151	495126.04	1305508.59	Картометрический	5.00	-
152	495159.31	1305565.96	Картометрический	5.00	-
153	495351.89	1305532.42	Картометрический	5.00	-
154	495435.73	1305516.64	Картометрический	5.00	-
155	495435.12	1305545.72	Аналитический	0.10	-
156	495435.12	1305581.05	Аналитический	0.10	-
157	495435.12	1305616.29	Аналитический	0.10	-
158	495435.12	1305651.59	Аналитический	0.10	-
159	495435.12	1305686.88	Аналитический	0.10	-
160	495435.12	1305722.17	Аналитический	0.10	-
161	495435.12	1305757.44	Аналитический	0.10	-
162	495435.12	1305792.71	Аналитический	0.30	-
163	495435.12	1305795.82	Аналитический	0.30	-
164	495439.18	1305828.24	Аналитический	0.30	-
165	495429.13	1305832.72	Аналитический	0.30	-
166	495435.30	1305862.94	Аналитический	0.30	-
167	495441.48	1305898.22	Аналитический	0.30	-
168	495447.97	1305935.28	Аналитический	0.30	-
169	495454.70	1305973.69	Аналитический	0.30	-
170	495461.91	1306014.85	Аналитический	0.30	-
171	495466.02	1306042.55	Аналитический	0.30	-
172	495465.79	1306052.25	Аналитический	0.30	-
173	495464.37	1306112.87	Аналитический	0.30	-
174	495460.70	1306113.52	Аналитический	0.30	-
175	495461.21	1306211.14	Аналитический	0.10	-
176	495461.57	1306280.10	Аналитический	0.10	-
177	495453.90	1306293.39	Картометрический	5.00	-
178	495485.30	1306360.43	Картометрический	5.00	-
179	495518.65	1306337.06	Картометрический	5.00	-
180	495502.75	1306300.35	Картометрический	5.00	-
181	495506.76	1306286.63	Аналитический	0.10	-
182	495537.02	1306291.00	Аналитический	0.10	-

1	2	3	4	5	6
183	495561.92	1306294.60	Аналитический	0.10	-
184	495585.09	1306270.65	Аналитический	0.10	-
185	495611.81	1306271.19	Аналитический	0.10	-
186	495611.80	1306291.19	Аналитический	0.10	-
187	495611.41	1306301.75	Аналитический	0.10	-
188	495627.53	1306303.64	Аналитический	0.10	-
189	495632.04	1306304.17	Аналитический	0.10	-
190	495641.44	1306305.27	Аналитический	0.10	-
191	495683.50	1306310.32	Аналитический	0.10	-
192	495820.21	1306326.60	Аналитический	0.10	-
193	495843.22	1306329.48	Картометрический	5.00	-
194	495848.19	1306330.10	Картометрический	5.00	-
195	495859.52	1306331.52	Картометрический	5.00	-
196	495859.33	1306332.86	Картометрический	5.00	-
197	495858.67	1306338.87	Картометрический	5.00	-
198	495871.42	1306339.79	Картометрический	5.00	-
199	495871.85	1306333.76	Картометрический	5.00	-
200	495874.76	1306300.56	Картометрический	5.00	-
201	496053.29	1306298.74	Аналитический	0.10	-
202	496053.36	1306249.77	Аналитический	0.10	-
203	496154.98	1306252.27	Аналитический	0.10	-
204	496154.30	1306314.69	Аналитический	0.10	-
205	496154.16	1306372.90	Аналитический	0.10	-
206	496154.09	1306384.18	Аналитический	0.10	-
207	496265.55	1306383.04	Картометрический	5.00	-
208	496285.02	1306391.22	Картометрический	5.00	-
209	496276.90	1306408.82	Картометрический	5.00	-
210	496271.82	1306422.63	Картометрический	5.00	-
211	496253.33	1306476.22	Картометрический	5.00	-
212	496256.32	1306477.27	Картометрический	5.00	-
213	496254.84	1306515.29	Картометрический	5.00	-
214	496253.87	1306537.30	Картометрический	5.00	-
215	496253.11	1306559.85	Картометрический	5.00	-
216	496245.02	1306582.88	Картометрический	5.00	-
217	496242.62	1306604.18	Аналитический	0.10	-
218	496241.22	1306630.29	Картометрический	5.00	-
219	496241.88	1306667.98	Картометрический	5.00	-
220	496242.33	1306693.78	Картометрический	5.00	-
221	496242.78	1306719.57	Картометрический	5.00	-
222	496243.23	1306745.37	Картометрический	5.00	-
223	496243.63	1306768.27	Картометрический	5.00	-
224	496242.23	1306800.24	Картометрический	5.00	-
225	496242.26	1306800.19	Картометрический	5.00	-
226	496289.04	1306730.65	Картометрический	5.00	-
227	496334.33	1306737.14	Картометрический	5.00	-
228	496383.74	1306744.80	Картометрический	5.00	-
229	496393.82	1306732.95	Аналитический	0.10	-
230	496424.88	1306656.50	Аналитический	0.10	-

1	2	3	4	5	6
231	496426.07	1306652.35	Аналитический	0.10	-
232	496432.25	1306606.12	Аналитический	0.10	-
233	496434.36	1306590.35	Картометрический	5.00	-
234	496403.68	1306579.27	Картометрический	5.00	-
235	496397.15	1306577.63	Картометрический	5.00	-
236	496390.19	1306575.88	Картометрический	5.00	-
237	496388.96	1306575.57	Картометрический	5.00	-
238	496391.10	1306562.73	Картометрический	5.00	-
239	496388.64	1306562.04	Картометрический	5.00	-
240	496386.44	1306559.55	Картометрический	5.00	-
241	496383.47	1306554.48	Картометрический	5.00	-
242	496382.16	1306552.85	Аналитический	0.10	-
243	496390.57	1306530.37	Аналитический	0.10	-
244	496387.75	1306529.34	Аналитический	0.10	-
245	496390.63	1306520.96	Аналитический	0.10	-
246	496393.46	1306521.96	Аналитический	0.10	-
247	496403.29	1306507.01	Картометрический	5.00	-
248	496405.55	1306507.23	Аналитический	0.30	-
249	496418.95	1306487.18	Аналитический	0.30	-
250	496422.83	1306478.77	Аналитический	0.30	-
251	496432.49	1306464.96	Аналитический	0.30	-
252	496574.50	1306533.81	Аналитический	0.30	-
253	496639.86	1306567.65	Аналитический	0.30	-
254	496654.27	1306531.48	Аналитический	0.30	-
255	496659.32	1306519.50	Аналитический	0.30	-
256	496671.25	1306493.46	Аналитический	0.10	-
257	496676.06	1306481.09	Аналитический	0.10	-
258	496679.21	1306474.03	Аналитический	0.10	-
259	496656.27	1306463.45	Аналитический	0.10	-
260	496669.04	1306436.31	Аналитический	0.10	-
261	496681.81	1306409.16	Аналитический	0.10	-
262	496694.58	1306382.02	Аналитический	0.10	-
263	496698.82	1306340.60	Аналитический	0.10	-
264	496703.51	1306327.33	Картометрический	5.00	-
265	496705.13	1306234.99	Картометрический	5.00	-
266	496708.50	1306193.22	Картометрический	5.00	-
267	496708.82	1306172.98	Картометрический	5.00	-
268	496690.05	1306175.87	Картометрический	5.00	-
269	496506.26	1306210.30	Картометрический	5.00	-
270	496531.12	1306111.80	Картометрический	5.00	-
271	496566.63	1306047.17	Аналитический	0.10	-
1	496869.64	1305456.76	Картометрический	5.00	-
272	496108.58	1306394.44	Аналитический	0.10	-
273	496082.62	1306704.48	Аналитический	0.10	-
274	496079.89	1306738.31	Аналитический	0.10	-
275	496046.23	1306732.24	Аналитический	0.10	-
276	495925.91	1306710.52	Аналитический	0.10	-

1	2	3	4	5	6
277	495926.60	1306641.52	Аналитический	0.10	-
278	495925.76	1306543.64	Аналитический	0.10	-
279	495925.70	1306541.64	Аналитический	0.10	-
280	495925.68	1306519.33	Аналитический	0.10	-
281	495939.39	1306518.24	Аналитический	0.10	-
282	495944.16	1306413.82	Аналитический	0.10	-
283	495945.37	1306400.36	Аналитический	0.10	-
284	496103.15	1306394.48	Аналитический	0.10	-
272	496108.58	1306394.44	Аналитический	0.10	-
285	495415.75	1306648.88	Картометрический	5.00	-
286	495449.30	1306712.85	Картометрический	5.00	-
287	495429.54	1306722.88	Картометрический	5.00	-
288	495400.93	1306738.06	Картометрический	5.00	-
289	495383.93	1306715.47	Картометрический	5.00	-
290	495373.98	1306697.91	Картометрический	5.00	-
291	495364.67	1306679.60	Картометрический	5.00	-
292	495372.18	1306668.88	Картометрический	5.00	-
285	495415.75	1306648.88	Картометрический	5.00	-
293	496484.32	1306312.99	Картометрический	5.00	-
294	496491.30	1306343.26	Картометрический	5.00	-
295	496493.42	1306347.94	Картометрический	5.00	-
296	496497.90	1306363.36	Картометрический	5.00	-
297	496477.99	1306369.99	Картометрический	5.00	-
298	496454.79	1306380.49	Картометрический	5.00	-
299	496445.75	1306356.20	Картометрический	5.00	-
300	496437.15	1306326.15	Картометрический	5.00	-
301	496451.84	1306322.05	Картометрический	5.00	-
302	496463.02	1306318.93	Картометрический	5.00	-
293	496484.32	1306312.99	Картометрический	5.00	-
3. Сведения о характерных точках части (частей) границы объекта					
Обозначение характерных точек части границы	Координаты, м		Метод определения координат характерной точки	Средняя квадратическая погрешность положения характерной точки (Мт), м	Описание обозначения точки на местности (при наличии)
	X	Y			
1	2	3	4	5	6
Часть №					
-	-	-	-	-	-

ГРАФИЧЕСКОЕ ОПИСАНИЕ

местоположения границ

Зона застройки малоэтажными многоквартирными жилыми домами

посёлка совхоза «Воронежский» – Ж2/4

(наименование объекта, местоположение границ которого описано (далее - объект))

Раздел 1

Сведения об объекте		
№ п/п	Характеристики объекта	Описание характеристик
1	2	3
1	Местоположение объекта	Воронежская область, Новоусманский муниципальный район, Никольское сельское поселение, посёлок совхоза «Воронежский»
2	Площадь объекта \pm величина погрешности определения площади ($P \pm \Delta P$)	-
3	Иные характеристики объекта	-

Раздел 2

Сведения о местоположении границ объекта

1. Система координат: МСК - 36, зона 1

2. Сведения о характерных точках границ объекта

Обозначение характерных точек границ	Координаты, м		Метод определения координат характерной точки	Средняя квадратическая погрешность положения характерной точки (Мп), м	Описание обозначения точки на местности (при наличии)
	X	Y			
1	2	3	4	5	6
1	496703.51	1306327.33	Картометрический	5.00	-
2	496698.82	1306340.60	Картометрический	5.00	-
3	496694.58	1306382.02	Аналитический	0.10	-
4	496681.81	1306409.16	Аналитический	0.10	-
5	496669.04	1306436.31	Картометрический	5.00	-
6	496656.27	1306463.45	Картометрический	5.00	-
7	496679.21	1306474.03	Картометрический	5.00	-
8	496676.06	1306481.09	Картометрический	5.00	-
9	496671.25	1306493.46	Картометрический	5.00	-
10	496659.32	1306519.50	Картометрический	5.00	-
11	496654.27	1306531.48	Картометрический	5.00	-
12	496639.86	1306567.65	Картометрический	5.00	-
13	496574.50	1306533.81	Картометрический	5.00	-
14	496432.49	1306464.96	Картометрический	5.00	-
15	496414.11	1306455.06	Картометрический	5.00	-
16	496405.40	1306451.47	Картометрический	5.00	-
17	496414.28	1306429.88	Картометрический	5.00	-
18	496423.78	1306406.22	Картометрический	5.00	-
19	496436.18	1306388.63	Картометрический	5.00	-
20	496454.79	1306380.49	Картометрический	5.00	-
21	496477.99	1306369.99	Картометрический	5.00	-
22	496497.90	1306363.36	Картометрический	5.00	-
23	496526.96	1306355.36	Картометрический	5.00	-
24	496620.85	1306331.93	Картометрический	5.00	-
25	496648.24	1306331.42	Картометрический	5.00	-
1	496703.51	1306327.33	Картометрический	5.00	-

3. Сведения о характерных точках части (частей) границы объекта

Обозначение характерных точек части границы	Координаты, м		Метод определения координат характерной точки	Средняя квадратическая погрешность положения характерной точки (Мп), м	Описание обозначения точки на местности (при наличии)
	X	Y			
1	2	3	4	5	6
Часть №					
-	-	-	-	-	-

ГРАФИЧЕСКОЕ ОПИСАНИЕ

местоположения границ

Общественно-деловая зона посёлка совхоза «Воронежский» – ОД/4

(наименование объекта, местоположение границ которого описано (далее - объект))

Раздел 1

Сведения об объекте		
№ п/п	Характеристики объекта	Описание характеристик
1	2	3
1	Местоположение объекта	Воронежская область, Новоусманский муниципальный район, Никольское сельское поселение, посёлок совхоза «Воронежский»
2	Площадь объекта \pm величина погрешности определения площади ($P \pm \Delta P$)	-
3	Иные характеристики объекта	-

Раздел 2

Сведения о местоположении границ объекта

1. Система координат: МСК - 36, зона 1

2. Сведения о характерных точках границ объекта

Обозначение характерных точек границ	Координаты, м		Метод определения координат характерной точки	Средняя квадратическая погрешность положения характерной точки (М), м	Описание обозначения точки на местности (при наличии)
	X	Y			
1	2	3	4	5	6
1	496708.82	1306172.98	Картометрический	5.00	-
2	496708.50	1306193.22	Картометрический	5.00	-
3	496705.13	1306234.99	Картометрический	5.00	-
4	496703.51	1306327.33	Аналитический	0.10	-
5	496648.24	1306331.42	Аналитический	0.10	-
6	496620.85	1306331.93	Картометрический	5.00	-
7	496526.96	1306355.36	Картометрический	5.00	-
8	496497.90	1306363.36	Картометрический	5.00	-
9	496493.42	1306347.94	Картометрический	5.00	-
10	496491.30	1306343.26	Картометрический	5.00	-
11	496484.32	1306312.99	Аналитический	0.10	-
12	496463.02	1306318.93	Аналитический	0.10	-
13	496451.84	1306322.05	Аналитический	0.10	-
14	496437.15	1306326.15	Аналитический	0.10	-
15	496445.75	1306356.20	Картометрический	5.00	-
16	496454.79	1306380.49	Картометрический	5.00	-
17	496436.18	1306388.63	Картометрический	5.00	-
18	496423.78	1306406.22	Картометрический	5.00	-
19	496414.28	1306429.88	Картометрический	5.00	-
20	496405.40	1306451.47	Картометрический	5.00	-
21	496301.24	1306396.55	Картометрический	5.00	-
22	496285.02	1306391.22	Картометрический	5.00	-
23	496265.55	1306383.04	Картометрический	5.00	-
24	496154.09	1306384.18	Картометрический	5.00	-
25	496154.16	1306372.90	Картометрический	5.00	-
26	496154.30	1306314.69	Картометрический	5.00	-
27	496154.98	1306252.27	Картометрический	5.00	-
28	496155.59	1306252.29	Картометрический	5.00	-
29	496227.36	1306254.02	Картометрический	5.00	-
30	496260.56	1306254.82	Аналитический	0.10	-
31	496303.37	1306249.42	Картометрический	5.00	-
32	496347.22	1306251.51	Картометрический	5.00	-
33	496395.93	1306235.62	Картометрический	5.00	-
34	496451.09	1306223.11	Картометрический	5.00	-
35	496451.58	1306223.00	Картометрический	5.00	-
36	496505.77	1306210.41	Картометрический	5.00	-
37	496506.26	1306210.30	Картометрический	5.00	-

1	2	3	4	5	6
38	496690.05	1306175.87	Картометрический	5.00	-
1	496708.82	1306172.98	Картометрический	5.00	-
39	495506.76	1306286.63	Картометрический	5.00	-
40	495502.75	1306300.35	Картометрический	5.00	-
41	495518.65	1306337.06	Картометрический	5.00	-
42	495485.30	1306360.43	Картометрический	5.00	-
43	495453.90	1306293.39	Картометрический	5.00	-
44	495461.57	1306280.10	Картометрический	5.00	-
39	495506.76	1306286.63	Картометрический	5.00	-
45	495415.75	1306648.88	Картометрический	5.00	-
46	495449.30	1306712.85	Картометрический	5.00	-
47	495429.54	1306722.88	Картометрический	5.00	-
48	495400.93	1306738.06	Картометрический	5.00	-
49	495383.93	1306715.47	Картометрический	5.00	-
50	495373.98	1306697.91	Картометрический	5.00	-
51	495364.67	1306679.60	Картометрический	5.00	-
52	495372.18	1306668.88	Картометрический	5.00	-
45	495415.75	1306648.88	Картометрический	5.00	-

3. Сведения о характерных точках части (частей) границы объекта

Обозначение характерных точек части границы	Координаты, м		Метод определения координат характерной точки	Средняя квадратическая погрешность положения характерной точки (M), м	Описание обозначения точки на местности (при наличии)
	X	Y			
1	2	3	4	5	6
Часть №					
-	-	-	-	-	-

ГРАФИЧЕСКОЕ ОПИСАНИЕ

местоположения границ

Производственная зона посёлка совхоза «Воронежский» – П1/4

(наименование объекта, местоположение границ которого описано (далее - объект))

Раздел 1

Сведения об объекте		
№ п/п	Характеристики объекта	Описание характеристик
1	2	3
1	Местоположение объекта	Воронежская область, Новоусманский муниципальный район, Никольское сельское поселение, посёлок совхоза «Воронежский»
2	Площадь объекта \pm величина погрешности определения площади ($P \pm \Delta P$)	-
3	Иные характеристики объекта	-

Раздел 2

Сведения о местоположении границ объекта

1. Система координат: МСК - 36, зона 1

2. Сведения о характерных точках границ объекта

Обозначение характерных точек границ	Координаты, м		Метод определения координат характерной точки	Средняя квадратическая погрешность положения характерной точки (Мп), м	Описание обозначения точки на местности (при наличии)
	X	Y			
1	2	3	4	5	6
1	496108.58	1306394.44	Картометрический	5.00	-
2	496082.62	1306704.48	Картометрический	5.00	-
3	496079.89	1306738.31	Картометрический	5.00	-
4	496046.23	1306732.24	Картометрический	5.00	-
5	495925.91	1306710.52	Картометрический	5.00	-
6	495926.60	1306641.52	Картометрический	5.00	-
7	495925.76	1306543.64	Картометрический	5.00	-
8	495925.70	1306541.64	Картометрический	5.00	-
9	495925.68	1306519.33	Картометрический	5.00	-
10	495939.39	1306518.24	Картометрический	5.00	-
11	495944.16	1306413.82	Картометрический	5.00	-
12	495945.37	1306400.36	Картометрический	5.00	-
13	496103.15	1306394.48	Картометрический	5.00	-
1	496108.58	1306394.44	Картометрический	5.00	-
14	495611.87	1306086.63	Аналитический	0.10	-
15	495611.81	1306271.19	Аналитический	0.10	-
16	495585.09	1306270.65	Аналитический	0.10	-
17	495561.92	1306294.60	Аналитический	0.10	-
18	495537.02	1306291.00	Аналитический	0.10	-
19	495506.76	1306286.63	Аналитический	0.10	-
20	495461.57	1306280.10	Аналитический	0.10	-
21	495461.21	1306211.14	Аналитический	0.10	-
22	495460.70	1306113.52	Аналитический	0.10	-
23	495464.37	1306112.87	Аналитический	0.10	-
24	495527.56	1306101.63	Аналитический	0.10	-
14	495611.87	1306086.63	Аналитический	0.10	-
25	496107.69	1307044.85	Картометрический	5.00	-
26	496107.69	1307083.06	Картометрический	5.00	-
27	496107.69	1307125.11	Картометрический	5.00	-
28	496113.51	1307124.86	Картометрический	5.00	-
29	496141.16	1307113.42	Картометрический	5.00	-
30	496151.20	1307170.70	Картометрический	5.00	-
31	496147.17	1307176.41	Картометрический	5.00	-
32	496072.14	1307204.69	Картометрический	5.00	-
33	496030.20	1307156.17	Картометрический	5.00	-

1	2	3	4	5	6
34	495955.15	1307183.88	Картометрический	5.00	-
35	495889.95	1307136.07	Картометрический	5.00	-
36	495881.17	1307114.78	Картометрический	5.00	-
37	495915.44	1307098.96	Картометрический	5.00	-
38	495910.99	1307029.82	Картометрический	5.00	-
39	495925.06	1307031.02	Картометрический	5.00	-
40	495997.41	1307036.50	Картометрический	5.00	-
41	496047.62	1307040.30	Картометрический	5.00	-
42	496077.22	1307042.54	Картометрический	5.00	-
25	496107.69	1307044.85	Картометрический	5.00	-

3. Сведения о характерных точках части (частей) границы объекта

Обозначение характерных точек части границы	Координаты, м		Метод определения координат характерной точки	Средняя квадратическая погрешность положения характерной точки (Mf), м	Описание обозначения точки на местности (при наличии)
	X	Y			
1	2	3	4	5	6
Часть №					
-	-	-	-	-	-

ГРАФИЧЕСКОЕ ОПИСАНИЕ

местоположения границ

Производственно-коммунальная зона посёлка совхоза «Воронежский» – П2/4

(наименование объекта, местоположение границ которого описано (далее - объект))

Раздел 1

Сведения об объекте		
№ п/п	Характеристики объекта	Описание характеристик
1	2	3
1	Местоположение объекта	Воронежская область, Новоусманский муниципальный район, Никольское сельское поселение, посёлок совхоза «Воронежский»
2	Площадь объекта \pm величина погрешности определения площади ($P \pm \Delta P$)	-
3	Иные характеристики объекта	-

Раздел 2

Сведения о местоположении границ объекта

1. Система координат: МСК - 36, зона 1

2. Сведения о характерных точках границ объекта

Обозначение характерных точек границ	Координаты, м		Метод определения координат характерной точки	Средняя квадратическая погрешность положения характерной точки (Мп), м	Описание обозначения точки на местности (при наличии)
	X	Y			
1	2	3	4	5	6
1	496434.36	1306590.35	Аналитический	0.10	-
2	496432.25	1306606.12	Аналитический	0.10	-
3	496426.07	1306652.35	Картометрический	5.00	-
4	496424.88	1306656.50	Картометрический	5.00	-
5	496393.82	1306732.95	Картометрический	5.00	-
6	496383.74	1306744.80	Картометрический	5.00	-
7	496334.33	1306737.14	Аналитический	0.10	-
8	496289.04	1306730.65	Аналитический	0.10	-
9	496242.26	1306800.19	Аналитический	0.10	-
10	496242.23	1306800.24	Аналитический	0.10	-
11	496243.63	1306768.27	Аналитический	0.10	-
12	496243.23	1306745.37	Аналитический	0.10	-
13	496242.78	1306719.57	Аналитический	0.10	-
14	496242.33	1306693.78	Аналитический	0.10	-
15	496241.88	1306667.98	Аналитический	0.10	-
16	496241.22	1306630.29	Аналитический	0.10	-
17	496242.62	1306604.18	Аналитический	0.10	-
18	496245.02	1306582.88	Аналитический	0.10	-
19	496253.11	1306559.85	Аналитический	0.10	-
20	496253.87	1306537.30	Аналитический	0.10	-
21	496254.84	1306515.29	Картометрический	5.00	-
22	496382.16	1306552.85	Картометрический	5.00	-
23	496383.47	1306554.48	Картометрический	5.00	-
24	496386.44	1306559.55	Картометрический	5.00	-
25	496388.64	1306562.04	Картометрический	5.00	-
26	496391.10	1306562.73	Картометрический	5.00	-
27	496388.96	1306575.57	Картометрический	5.00	-
28	496390.19	1306575.88	Картометрический	5.00	-
29	496397.15	1306577.63	Картометрический	5.00	-
30	496403.68	1306579.27	Аналитический	0.10	-
1	496434.36	1306590.35	Аналитический	0.10	-

3. Сведения о характерных точках части (частей) границы объекта

Обозначение характерных точек части границы	Координаты, м		Метод определения координат характерной точки	Средняя квадратическая погрешность положения характерной точки (Мп), м	Описание обозначения точки на местности (при наличии)
	X	Y			

1	2	3	4	5	6
1	2	3	4	5	6
Часть №					
-	-	-	-	-	-

ГРАФИЧЕСКОЕ ОПИСАНИЕ

местоположения границ

Зона улиц, дорог, инженерной и транспортной инфраструктуры

посёлка совхоза «Воронежский» – ИТ1/4

(наименование объекта, местоположение границ которого описано (далее - объект))

Раздел 1

Сведения об объекте		
№ п/п	Характеристики объекта	Описание характеристик
1	2	3
1	Местоположение объекта	Воронежская область, Новоусманский муниципальный район, Никольское сельское поселение, посёлок совхоза «Воронежский»
2	Площадь объекта \pm величина погрешности определения площади ($P \pm \Delta P$)	-
3	Иные характеристики объекта	-

Раздел 2

Сведения о местоположении границ объекта

1. Система координат: МСК - 36, зона 1

2. Сведения о характерных точках границ объекта

Обозначение характерных точек границ	Координаты, м		Метод определения координат характерной точки	Средняя квадратическая погрешность положения характерной точки (Мf), м	Описание обозначения точки на местности (при наличии)
	X	Y			
1	2	3	4	5	6
1	496030.20	1307156.17	Картометрический	5.00	-
2	496072.14	1307204.69	Картометрический	5.00	-
3	496076.75	1307210.04	Картометрический	5.00	-
4	495954.80	1307255.09	Аналитический	0.30	-
5	495954.82	1307250.72	Аналитический	0.30	-
6	495918.94	1307266.53	Аналитический	0.30	-
7	495919.33	1307258.99	Аналитический	0.30	-
8	495873.48	1307142.93	Аналитический	0.30	-
9	495889.95	1307136.07	Аналитический	0.30	-
10	495955.15	1307183.88	Аналитический	0.30	-
1	496030.20	1307156.17	Картометрический	5.00	-

3. Сведения о характерных точках части (частей) границы объекта

Обозначение характерных точек части границы	Координаты, м		Метод определения координат характерной точки	Средняя квадратическая погрешность положения характерной точки (Мf), м	Описание обозначения точки на местности (при наличии)
	X	Y			
1	2	3	4	5	6
Часть №					
-	-	-	-	-	-

ГРАФИЧЕСКОЕ ОПИСАНИЕ

местоположения границ

Зона сельскохозяйственного использования в границах населенного пункта

посёлка совхоза «Воронежский» – СХ1/4

(наименование объекта, местоположение границ которого описано (далее - объект))

Раздел 1

Сведения об объекте		
№ п/п	Характеристики объекта	Описание характеристик
1	2	3
1	Местоположение объекта	Воронежская область, Новоусманский муниципальный район, Никольское сельское поселение, посёлок совхоза «Воронежский»
2	Площадь объекта \pm величина погрешности определения площади ($P \pm \Delta P$)	-
3	Иные характеристики объекта	-

Раздел 2

Сведения о местоположении границ объекта

1. Система координат: МСК - 36, зона 1

2. Сведения о характерных точках границ объекта

Обозначение характерных точек границ	Координаты, м		Метод определения координат характерной точки	Средняя квадратическая погрешность положения характерной точки (М), м	Описание обозначения точки на местности (при наличии)
	X	Y			
1	2	3	4	5	6
1	497074.79	1305441.15	Картометрический	5.00	-
2	497084.74	1305626.48	Картометрический	5.00	-
3	497158.76	1306770.51	Картометрический	5.00	-
4	497161.02	1306806.95	Картометрический	5.00	-
5	497092.95	1306758.08	Картометрический	5.00	-
6	496998.24	1306706.62	Картометрический	5.00	-
7	496984.98	1306608.66	Аналитический	0.10	-
8	497007.85	1306553.14	Аналитический	0.10	-
9	496984.85	1306543.33	Аналитический	0.10	-
10	496970.32	1306537.22	Аналитический	0.10	-
11	496994.24	1306482.01	Аналитический	0.10	-
12	497018.09	1306426.95	Аналитический	0.10	-
13	496997.25	1306417.72	Аналитический	0.10	-
14	496988.25	1306369.86	Аналитический	0.10	-
15	497004.13	1306333.15	Аналитический	0.10	-
16	496986.99	1306271.43	Аналитический	0.10	-
17	496999.49	1306244.14	Картометрический	5.00	-
18	496997.27	1306129.20	Картометрический	5.00	-
19	497009.31	1306101.80	Аналитический	0.10	-
20	497015.46	1306088.24	Аналитический	0.10	-
21	497021.64	1306074.59	Аналитический	0.10	-
22	497034.15	1306047.32	Картометрический	5.00	-
23	497046.46	1306020.48	Картометрический	5.00	-
24	497053.01	1305990.59	Картометрический	5.00	-
25	497015.91	1305935.73	Аналитический	0.10	-
26	497036.61	1305779.18	Картометрический	5.00	-
27	497049.78	1305752.20	Картометрический	5.00	-
28	496999.66	1305694.26	Картометрический	5.00	-
29	496980.66	1305618.44	Картометрический	5.00	-
30	496944.19	1305534.09	Картометрический	5.00	-
31	496913.23	1305483.42	Аналитический	0.10	-
32	496896.19	1305474.94	Аналитический	0.10	-
33	496869.64	1305456.76	Картометрический	5.00	-
34	496876.45	1305443.31	Картометрический	5.00	-
35	496878.17	1305441.18	Картометрический	5.00	-
36	496941.06	1305441.71	Картометрический	5.00	-
37	496943.06	1305441.71	Картометрический	5.00	-

1	2	3	4	5	6
38	497003.04	1305441.44	Картометрический	5.00	-
39	497006.44	1305441.43	Картометрический	5.00	-
1	497074.79	1305441.15	Картометрический	5.00	-
40	496432.49	1306464.96	Картометрический	5.00	-
41	496422.83	1306478.77	Картометрический	5.00	-
42	496418.95	1306487.18	Аналитический	0.10	-
43	496405.55	1306507.23	Аналитический	0.10	-
44	496403.29	1306507.01	Картометрический	5.00	-
45	496393.46	1306521.96	Аналитический	0.10	-
46	496390.63	1306520.96	Аналитический	0.10	-
47	496387.75	1306529.34	Аналитический	0.10	-
48	496390.57	1306530.37	Аналитический	0.10	-
49	496382.16	1306552.85	Аналитический	0.10	-
50	496254.84	1306515.29	Аналитический	0.10	-
51	496256.32	1306477.27	Картометрический	5.00	-
52	496253.33	1306476.22	Картометрический	5.00	-
53	496271.82	1306422.63	Аналитический	0.10	-
54	496276.90	1306408.82	Аналитический	0.10	-
55	496285.02	1306391.22	Аналитический	0.10	-
56	496301.24	1306396.55	Картометрический	5.00	-
57	496405.40	1306451.47	Картометрический	5.00	-
58	496414.11	1306455.06	Картометрический	5.00	-
40	496432.49	1306464.96	Картометрический	5.00	-
59	495615.06	1305480.09	Картометрический	5.00	-
60	495612.94	1305548.27	Картометрический	5.00	-
61	495612.90	1305559.64	Картометрический	5.00	-
62	495611.94	1305850.62	Аналитический	0.10	-
63	495611.89	1306012.31	Аналитический	0.10	-
64	495611.88	1306025.70	Аналитический	0.10	-
65	495589.79	1306029.03	Картометрический	5.00	-
66	495546.05	1306033.81	Аналитический	0.10	-
67	495466.02	1306042.55	Аналитический	0.10	-
68	495461.91	1306014.85	Аналитический	0.10	-
69	495454.70	1305973.69	Аналитический	0.10	-
70	495447.97	1305935.28	Аналитический	0.10	-
71	495441.48	1305898.22	Аналитический	0.10	-
72	495435.30	1305862.94	Аналитический	0.10	-
73	495429.13	1305832.72	Аналитический	0.10	-
74	495439.18	1305828.24	Аналитический	0.10	-
75	495435.12	1305795.82	Аналитический	0.10	-
76	495435.12	1305792.71	Аналитический	0.10	-
77	495435.12	1305757.44	Аналитический	0.10	-
78	495435.12	1305722.17	Аналитический	0.10	-
79	495435.12	1305686.88	Аналитический	0.10	-
80	495435.12	1305651.59	Аналитический	0.10	-
81	495435.12	1305616.29	Аналитический	0.10	-

1	2	3	4	5	6
82	495435.12	1305581.05	Аналитический	0.10	-
83	495435.12	1305545.72	Аналитический	0.10	-
84	495435.73	1305516.64	Аналитический	0.10	-
59	495615.06	1305480.09	Картометрический	5.00	-
85	496230.94	1307058.54	Картометрический	5.00	-
86	496237.83	1307130.63	Картометрический	5.00	-
87	496241.11	1307145.19	Картометрический	5.00	-
88	496193.34	1307160.76	Картометрический	5.00	-
89	496179.59	1307162.75	Картометрический	5.00	-
90	496159.88	1307170.21	Картометрический	5.00	-
91	496155.66	1307169.67	Картометрический	5.00	-
92	496151.20	1307170.70	Картометрический	5.00	-
93	496141.16	1307113.42	Картометрический	5.00	-
94	496113.51	1307124.86	Картометрический	5.00	-
95	496107.69	1307125.11	Картометрический	5.00	-
96	496107.69	1307083.06	Картометрический	5.00	-
97	496107.69	1307044.85	Картометрический	5.00	-
98	496130.25	1307046.56	Картометрический	5.00	-
99	496134.90	1307046.77	Картометрический	5.00	-
100	496141.82	1307047.62	Картометрический	5.00	-
101	496159.81	1307049.82	Картометрический	5.00	-
85	496230.94	1307058.54	Картометрический	5.00	-
102	494797.35	1305617.77	Картометрический	5.00	-
103	494805.99	1305687.96	Картометрический	5.00	-
104	494936.35	1306058.02	Картометрический	5.00	-
105	494985.47	1306131.15	Картометрический	5.00	-
106	495014.42	1306185.68	Картометрический	5.00	-
107	495061.51	1306276.64	Картометрический	5.00	-
108	495073.27	1306306.98	Картометрический	5.00	-
109	495074.64	1306341.63	Картометрический	5.00	-
110	495087.10	1306369.16	Картометрический	5.00	-
111	495099.63	1306396.14	Аналитический	0.10	-
112	495112.64	1306423.67	Аналитический	0.10	-
113	495144.97	1306476.37	Картометрический	5.00	-
114	495157.16	1306503.68	Картометрический	5.00	-
115	495174.03	1306557.40	Картометрический	5.00	-
116	495181.87	1306573.34	Картометрический	5.00	-
117	495185.08	1306575.61	Картометрический	5.00	-
118	495192.25	1306577.19	Картометрический	5.00	-
119	495197.11	1306585.92	Картометрический	5.00	-
120	495207.23	1306608.78	Картометрический	5.00	-
121	495262.99	1306586.23	Картометрический	5.00	-
122	495296.79	1306653.08	Аналитический	0.10	-
123	495277.67	1306661.04	Аналитический	0.10	-
124	495297.73	1306701.06	Аналитический	0.10	-
125	495288.46	1306704.89	Аналитический	0.10	-

1	2	3	4	5	6
126	495297.91	1306722.91	Аналитический	0.10	-
127	495297.92	1306748.04	Аналитический	0.10	-
128	495296.11	1306749.80	Картометрический	5.00	-
129	495295.11	1306752.23	Картометрический	5.00	-
130	495301.64	1306767.64	Картометрический	5.00	-
131	495307.02	1306780.95	Картометрический	5.00	-
132	495308.31	1306784.08	Картометрический	5.00	-
133	495312.83	1306794.11	Картометрический	5.00	-
134	495318.69	1306806.96	Аналитический	0.10	-
135	495324.17	1306819.07	Аналитический	0.10	-
136	495331.90	1306836.46	Аналитический	0.10	-
137	495333.90	1306839.30	Аналитический	0.10	-
138	495341.13	1306855.79	Аналитический	0.10	-
139	495346.41	1306869.19	Аналитический	0.10	-
140	495352.47	1306882.53	Аналитический	0.10	-
141	495358.19	1306895.92	Аналитический	0.10	-
142	495364.27	1306909.44	Аналитический	0.10	-
143	495370.21	1306922.52	Аналитический	0.10	-
144	495375.84	1306935.59	Аналитический	0.10	-
145	495382.08	1306948.32	Картометрический	5.00	-
146	495383.67	1306952.90	Картометрический	5.00	-
147	495387.62	1306961.54	Картометрический	5.00	-
148	495393.56	1306974.65	Картометрический	5.00	-
149	495399.49	1306988.00	Аналитический	0.10	-
150	495406.11	1307001.96	Аналитический	0.10	-
151	495397.62	1307002.79	Аналитический	0.10	-
152	495393.43	1307004.58	Аналитический	0.10	-
153	495334.49	1307033.75	Аналитический	0.10	-
154	495341.61	1307048.57	Аналитический	0.10	-
155	495349.67	1307065.94	Аналитический	0.10	-
156	495351.64	1307068.75	Аналитический	0.10	-
157	495357.52	1307112.59	Аналитический	0.10	-
158	495387.28	1307108.40	Аналитический	0.10	-
159	495412.94	1307104.27	Картометрический	5.00	-
160	495415.88	1307123.00	Аналитический	0.10	-
161	495462.58	1307125.00	Аналитический	0.10	-
162	495491.25	1307224.89	Аналитический	0.10	-
163	495500.27	1307262.97	Аналитический	0.10	-
164	495508.36	1307297.11	Аналитический	0.10	-
165	495495.44	1307298.81	Аналитический	0.10	-
166	495501.37	1307328.55	Аналитический	0.10	-
167	495507.13	1307358.00	Аналитический	0.10	-
168	495514.01	1307409.33	Аналитический	0.10	-
169	495448.37	1307421.51	Аналитический	0.10	-
170	495366.83	1307428.71	Картометрический	5.00	-
171	495255.66	1307430.75	Аналитический	0.10	-
172	495116.00	1307425.07	Аналитический	0.10	-
173	495028.96	1307419.50	Аналитический	0.10	-

1	2	3	4	5	6
174	494928.03	1307413.05	Картометрический	5.00	-
175	494828.13	1307406.66	Картометрический	5.00	-
176	494828.08	1307372.85	Картометрический	5.00	-
177	494826.82	1306592.61	Картометрический	5.00	-
178	495042.03	1306582.23	Картометрический	5.00	-
179	495039.29	1306485.52	Картометрический	5.00	-
180	495035.17	1306470.89	Аналитический	0.10	-
181	495034.25	1306392.15	Аналитический	0.10	-
182	495029.78	1306330.35	Аналитический	0.10	-
183	495025.47	1306313.03	Аналитический	0.10	-
184	495005.64	1306268.46	Картометрический	5.00	-
185	494976.21	1306219.96	Картометрический	5.00	-
186	494943.65	1306155.29	Картометрический	5.00	-
187	494823.89	1306136.81	Картометрический	5.00	-
188	494820.67	1306035.98	Картометрический	5.00	-
189	494798.44	1305903.80	Картометрический	5.00	-
190	494780.67	1305871.32	Картометрический	5.00	-
191	494712.08	1305817.14	Картометрический	5.00	-
192	494676.95	1305754.54	Картометрический	5.00	-
193	494681.23	1305666.87	Картометрический	5.00	-
194	494706.71	1305599.45	Картометрический	5.00	-
102	494797.35	1305617.77	Картометрический	5.00	-
195	495132.25	1306764.45	Картометрический	5.00	-
196	495171.79	1306893.75	Аналитический	0.10	-
197	495193.45	1306990.90	Аналитический	0.10	-
198	495197.91	1307010.90	Аналитический	0.10	-
199	495218.64	1307130.14	Аналитический	0.10	-
200	495228.87	1307128.48	Аналитический	0.10	-
201	495230.63	1307138.61	Аналитический	0.10	-
202	495220.42	1307140.39	Аналитический	0.10	-
203	495225.12	1307167.42	Аналитический	0.10	-
204	495246.37	1307174.71	Аналитический	0.10	-
205	495250.04	1307174.20	Аналитический	0.10	-
206	495350.96	1307196.88	Аналитический	0.10	-
207	495378.57	1307390.84	Картометрический	5.00	-
208	495323.46	1307398.12	Картометрический	5.00	-
209	495263.32	1307395.62	Картометрический	5.00	-
210	495231.30	1307394.29	Картометрический	5.00	-
211	495181.34	1307392.22	Картометрический	5.00	-
212	495139.74	1307390.49	Картометрический	5.00	-
213	495138.88	1307384.77	Картометрический	5.00	-
214	495129.75	1307366.00	Картометрический	5.00	-
215	495123.00	1307290.57	Картометрический	5.00	-
216	495114.28	1307193.05	Картометрический	5.00	-
217	495114.44	1307192.94	Картометрический	5.00	-
218	495125.60	1307185.08	Картометрический	5.00	-
219	495095.47	1307005.83	Картометрический	5.00	-

1	2	3	4	5	6
220	495079.05	1306907.88	Картометрический	5.00	-
221	495081.94	1306772.87	Картометрический	5.00	-
195	495132.25	1306764.45	Картометрический	5.00	-
3. Сведения о характерных точках части (частей) границы объекта					
Обозначение характерных точек части границы	Координаты, м		Метод определения координат характерной точки	Средняя квадратическая погрешность положения характерной точки (Mf), м	Описание обозначения точки на местности (при наличии)
	X	Y			
1	2	3	4	5	6
Часть №					
-	-	-	-	-	-

ГРАФИЧЕСКОЕ ОПИСАНИЕ

местоположения границ

Зона сельскохозяйственного производства посёлка совхоза «Воронежский» – СХ2/4

(наименование объекта, местоположение границ которого описано (далее - объект))

Раздел 1

Сведения об объекте		
№ п/п	Характеристики объекта	Описание характеристик
1	2	3
1	Местоположение объекта	Воронежская область, Новоусманский муниципальный район, Никольское сельское поселение, посёлок совхоза «Воронежский»
2	Площадь объекта \pm величина погрешности определения площади ($P \pm \Delta P$)	-
3	Иные характеристики объекта	-

Раздел 2

Сведения о местоположении границ объекта					
1. Система координат: МСК - 36, зона 1					
2. Сведения о характерных точках границ объекта					
Обозначение характерных точек границ	Координаты, м		Метод определения координат характерной точки	Средняя квадратическая погрешность положения характерной точки (Мт), м	Описание обозначения точки на местности (при наличии)
	X	Y			
1	2	3	4	5	6
1	495611.88	1306025.70	Картометрический	5.00	-
2	495611.87	1306060.58	Картометрический	5.00	-
3	495611.88	1306060.58	Аналитический	0.10	-
4	495611.87	1306086.63	Картометрический	5.00	-
5	495527.56	1306101.63	Аналитический	0.10	-
6	495464.37	1306112.87	Аналитический	0.10	-
7	495465.79	1306052.25	Аналитический	0.10	-
8	495466.02	1306042.55	Аналитический	0.10	-
9	495546.05	1306033.81	Аналитический	0.10	-
10	495589.79	1306029.03	Аналитический	0.10	-
1	495611.88	1306025.70	Картометрический	5.00	-
11	495350.96	1307196.88	Аналитический	0.10	-
12	495378.57	1307390.84	Аналитический	0.10	-
13	495323.46	1307398.12	Аналитический	0.10	-
14	495263.32	1307395.62	Аналитический	0.10	-
15	495231.30	1307394.29	Аналитический	0.10	-
16	495181.34	1307392.22	Аналитический	0.10	-
17	495139.74	1307390.49	Аналитический	0.10	-
18	495138.88	1307384.77	Аналитический	0.10	-
19	495129.75	1307366.00	Аналитический	0.10	-
20	495123.00	1307290.57	Аналитический	0.10	-
21	495114.28	1307193.05	Аналитический	0.10	-
22	495114.44	1307192.94	Аналитический	0.10	-
23	495125.60	1307185.08	Аналитический	0.10	-
24	495225.12	1307167.42	Аналитический	0.10	-
25	495246.37	1307174.71	Аналитический	0.10	-
26	495250.04	1307174.20	Аналитический	0.10	-
11	495350.96	1307196.88	Аналитический	0.10	-
3. Сведения о характерных точках части (частей) границы объекта					
Обозначение характерных точек части границы	Координаты, м		Метод определения координат характерной точки	Средняя квадратическая погрешность положения характерной точки (Мт), м	Описание обозначения точки на местности (при наличии)
	X	Y			
1	2	3	4	5	6
Часть №					
-	-	-	-	-	-

ГРАФИЧЕСКОЕ ОПИСАНИЕ

местоположения границ

Зона ритуальных объектов посёлка совхоза «Воронежский» – СН1/4

(наименование объекта, местоположение границ которого описано (далее - объект))

Раздел 1

Сведения об объекте		
№ п/п	Характеристики объекта	Описание характеристик
1	2	3
1	Местоположение объекта	Воронежская область, Новоусманский муниципальный район, Никольское сельское поселение, посёлок совхоза «Воронежский»
2	Площадь объекта \pm величина погрешности определения площади ($P \pm \Delta P$)	-
3	Иные характеристики объекта	-

Раздел 2

Сведения о местоположении границ объекта					
1. Система координат: МСК - 36, зона 1					
2. Сведения о характерных точках границ объекта					
Обозначение характерных точек границ	Координаты, м		Метод определения координат характерной точки	Средняя квадратическая погрешность положения характерной точки (Мп), м	Описание обозначения точки на местности (при наличии)
	X	Y			
1	2	3	4	5	6
1	495132.25	1306764.45	Картометрический	5.00	-
2	495171.79	1306893.75	Аналитический	0.10	-
3	495193.45	1306990.90	Аналитический	0.10	-
4	495197.91	1307010.90	Аналитический	0.10	-
5	495218.64	1307130.14	Аналитический	0.10	-
6	495228.87	1307128.48	Аналитический	0.10	-
7	495230.63	1307138.61	Аналитический	0.10	-
8	495220.42	1307140.39	Аналитический	0.10	-
9	495225.12	1307167.42	Аналитический	0.10	-
10	495125.60	1307185.08	Картометрический	5.00	-
11	495095.47	1307005.83	Картометрический	5.00	-
12	495079.05	1306907.88	Картометрический	5.00	-
13	495081.94	1306772.87	Картометрический	5.00	-
1	495132.25	1306764.45	Картометрический	5.00	-
3. Сведения о характерных точках части (частей) границы объекта					
Обозначение характерных точек части границы	Координаты, м		Метод определения координат характерной точки	Средняя квадратическая погрешность положения характерной точки (Мп), м	Описание обозначения точки на местности (при наличии)
	X	Y			
1	2	3	4	5	6
Часть №					
-	-	-	-	-	-

Приложение № 5
к правилам землепользования и застройки
Никольского сельского поселения
Новоусманского муниципального района
Воронежской области

ГРАФИЧЕСКОЕ ОПИСАНИЕ МЕСТОПОЛОЖЕНИЯ ГРАНИЦ
ТЕРРИТОРИАЛЬНЫХ ЗОН РАСПОЛОЖЕННЫХ ЗА ГРАНИЦАМИ
НАСЕЛЕННЫХ ПУНКТОВ НА ТЕРРИТОРИИ НИКОЛЬСКОГО
СЕЛЬСКОГО ПОСЕЛЕНИЯ

ГРАФИЧЕСКОЕ ОПИСАНИЕ

местоположения границ

Производственная зона за границами населенных пунктов – П1

(наименование объекта, местоположение границ которого описано (далее - объект))

Раздел 1

Сведения об объекте		
№ п/п	Характеристики объекта	Описание характеристик
1	2	3
1	Местоположение объекта	Воронежская область, Новоусманский муниципальный район, Никольское сельское поселение
2	Площадь объекта \pm величина погрешности определения площади ($P \pm \Delta P$)	-
3	Иные характеристики объекта	-

Раздел 2

Сведения о местоположении границ объекта					
1. Система координат: МСК - 36, зона 1					
2. Сведения о характерных точках границ объекта					
Обозначение характерных точек границ	Координаты, м		Метод определения координат характерной точки	Средняя квадратическая погрешность положения характерной точки (М), м	Описание обозначения точки на местности (при наличии)
	X	Y			
1	2	3	4	5	6
1	500500.76	1304753.88	Картометрический	5.00	-
2	500690.11	1305283.66	Картометрический	5.00	-
3	500752.93	1305463.56	Картометрический	5.00	-
4	500750.98	1305482.56	Картометрический	5.00	-
5	500739.35	1305498.43	Картометрический	5.00	-
6	500640.41	1305535.49	Картометрический	5.00	-
7	500546.52	1305570.65	Картометрический	5.00	-
8	500533.29	1305570.97	Картометрический	5.00	-
9	500510.55	1305578.68	Картометрический	5.00	-
10	500496.98	1305590.16	Картометрический	5.00	-
11	500419.44	1305623.21	Картометрический	5.00	-
12	500419.04	1305623.36	Картометрический	5.00	-
13	499543.66	1305942.72	Картометрический	5.00	-
14	499419.31	1305988.08	Картометрический	5.00	-
15	499405.27	1305949.79	Картометрический	5.00	-
16	499405.27	1305949.78	Картометрический	5.00	-
17	499392.46	1305914.83	Картометрический	5.00	-
18	499310.52	1305691.29	Картометрический	5.00	-
19	499307.03	1305692.52	Картометрический	5.00	-
20	499204.75	1305413.74	Картометрический	5.00	-
21	499176.65	1305337.27	Картометрический	5.00	-
22	499149.09	1305261.77	Картометрический	5.00	-
23	499131.09	1305212.69	Картометрический	5.00	-
24	499177.82	1305196.36	Картометрический	5.00	-
25	499122.43	1305045.27	Картометрический	5.00	-
26	499109.64	1305010.39	Картометрический	5.00	-
27	499109.64	1305010.38	Картометрический	5.00	-
28	499097.51	1304977.32	Картометрический	5.00	-
29	499255.98	1304979.97	Картометрический	5.00	-
30	499549.96	1304993.54	Картометрический	5.00	-
31	499550.30	1304993.53	Картометрический	5.00	-
32	499595.15	1304995.59	Картометрический	5.00	-
33	499614.98	1304996.50	Картометрический	5.00	-
34	499621.12	1305065.75	Картометрический	5.00	-
35	500159.30	1304875.06	Картометрический	5.00	-
36	500500.59	1304753.93	Картометрический	5.00	-
1	500500.76	1304753.88	Картометрический	5.00	-

1	2	3	4	5	6
37	502709.78	1308709.15	Картометрический	5.00	-
38	502816.78	1308858.47	Картометрический	5.00	-
39	502881.94	1308977.35	Картометрический	5.00	-
40	502930.40	1309065.98	Картометрический	5.00	-
41	502966.53	1309097.21	Картометрический	5.00	-
42	502999.81	1309158.03	Картометрический	5.00	-
43	502994.66	1309174.75	Картометрический	5.00	-
44	502922.61	1309265.08	Картометрический	5.00	-
45	502802.35	1309382.94	Картометрический	5.00	-
46	502705.00	1309290.82	Картометрический	5.00	-
47	502673.81	1309262.45	Картометрический	5.00	-
48	502522.85	1309119.02	Картометрический	5.00	-
49	502472.48	1309055.39	Картометрический	5.00	-
50	502424.98	1309014.11	Картометрический	5.00	-
51	502343.90	1308946.20	Картометрический	5.00	-
52	502304.64	1308906.09	Картометрический	5.00	-
53	502290.63	1308918.54	Картометрический	5.00	-
54	502336.42	1308953.30	Картометрический	5.00	-
55	502417.50	1309021.21	Картометрический	5.00	-
56	502465.00	1309062.49	Картометрический	5.00	-
57	502505.52	1309112.15	Картометрический	5.00	-
58	502465.86	1309153.37	Картометрический	5.00	-
59	502388.75	1309233.64	Картометрический	5.00	-
60	502355.12	1309269.74	Картометрический	5.00	-
61	502319.39	1309309.37	Картометрический	5.00	-
62	502272.18	1309365.81	Картометрический	5.00	-
63	502262.52	1309385.14	Картометрический	5.00	-
64	502191.78	1309316.01	Картометрический	5.00	-
65	502105.34	1309231.60	Картометрический	5.00	-
66	502028.34	1309157.37	Картометрический	5.00	-
67	501970.71	1309104.10	Картометрический	5.00	-
68	501918.56	1309056.54	Картометрический	5.00	-
69	501872.32	1309016.35	Картометрический	5.00	-
70	501846.85	1308993.27	Картометрический	5.00	-
71	501936.49	1308901.26	Картометрический	5.00	-
72	502035.30	1308798.97	Картометрический	5.00	-
73	502116.96	1308716.67	Картометрический	5.00	-
74	502159.35	1308774.31	Картометрический	5.00	-
75	502280.72	1308911.02	Картометрический	5.00	-
76	502297.29	1308893.99	Картометрический	5.00	-
77	502303.86	1308901.42	Картометрический	5.00	-
78	502319.39	1308891.29	Картометрический	5.00	-
79	502470.81	1308814.84	Картометрический	5.00	-
80	502499.60	1308796.62	Картометрический	5.00	-
81	502520.01	1308785.46	Картометрический	5.00	-
82	502543.80	1308771.23	Картометрический	5.00	-
37	502709.78	1308709.15	Картометрический	5.00	-

1	2	3	4	5	6
83	497255.33	1313612.36	Картометрический	5.00	-
84	497255.72	1313648.01	Картометрический	5.00	-
85	497353.04	1313618.60	Картометрический	5.00	-
86	497359.16	1313621.08	Картометрический	5.00	-
87	497372.04	1313629.92	Картометрический	5.00	-
88	497381.18	1313646.49	Картометрический	5.00	-
89	497398.03	1313691.37	Картометрический	5.00	-
90	497405.84	1313712.77	Картометрический	5.00	-
91	497403.14	1313717.23	Картометрический	5.00	-
92	497358.12	1313731.80	Картометрический	5.00	-
93	497339.90	1313736.49	Картометрический	5.00	-
94	497332.87	1313733.37	Картометрический	5.00	-
95	497330.92	1313731.67	Картометрический	5.00	-
96	497318.30	1313713.85	Картометрический	5.00	-
97	497318.01	1313844.25	Картометрический	5.00	-
98	497317.52	1314069.19	Картометрический	5.00	-
99	497255.20	1314091.70	Картометрический	5.00	-
100	497255.33	1314120.07	Картометрический	5.00	-
101	496963.74	1314131.13	Картометрический	5.00	-
102	496864.33	1314129.70	Картометрический	5.00	-
103	496866.80	1314112.78	Картометрический	5.00	-
104	496847.68	1314106.80	Картометрический	5.00	-
105	496855.61	1314082.72	Картометрический	5.00	-
106	496817.49	1314053.71	Картометрический	5.00	-
107	496765.96	1314055.79	Картометрический	5.00	-
108	496757.90	1313968.35	Картометрический	5.00	-
109	496755.77	1313950.56	Картометрический	5.00	-
110	496752.69	1313924.76	Картометрический	5.00	-
111	496748.01	1313925.94	Картометрический	5.00	-
112	496705.72	1313928.93	Картометрический	5.00	-
113	496698.17	1313928.80	Картометрический	5.00	-
114	496632.47	1313928.02	Картометрический	5.00	-
115	496613.47	1313926.46	Картометрический	5.00	-
116	496589.27	1313924.63	Картометрический	5.00	-
117	496547.63	1313925.42	Картометрический	5.00	-
118	496511.20	1313924.76	Картометрический	5.00	-
119	496442.24	1313922.29	Картометрический	5.00	-
120	496422.98	1313923.20	Картометрический	5.00	-
121	496363.13	1313922.94	Картометрический	5.00	-
122	496282.98	1313922.94	Картометрический	5.00	-
123	496176.93	1313922.42	Картометрический	5.00	-
124	496073.75	1313922.16	Картометрический	5.00	-
125	496048.90	1313922.55	Картометрический	5.00	-
126	496039.40	1313924.76	Картометрический	5.00	-
127	496039.66	1313919.04	Картометрический	5.00	-
128	496040.03	1313903.10	Картометрический	5.00	-
129	496189.34	1313906.64	Картометрический	5.00	-

1	2	3	4	5	6
130	496280.22	1313906.42	Картометрический	5.00	-
131	496362.09	1313906.23	Картометрический	5.00	-
132	496493.49	1313907.79	Картометрический	5.00	-
133	496585.64	1313908.89	Картометрический	5.00	-
134	496651.07	1313909.67	Картометрический	5.00	-
135	496690.89	1313909.93	Картометрический	5.00	-
136	496762.32	1313910.32	Картометрический	5.00	-
137	496765.83	1313915.27	Картометрический	5.00	-
138	496790.29	1313916.44	Картометрический	5.00	-
139	496845.98	1313923.46	Картометрический	5.00	-
140	496929.91	1313798.03	Картометрический	5.00	-
141	496951.00	1313759.06	Картометрический	5.00	-
142	496957.57	1313714.10	Картометрический	5.00	-
143	496991.80	1313697.97	Картометрический	5.00	-
144	497002.88	1313685.32	Картометрический	5.00	-
145	497057.96	1313663.93	Картометрический	5.00	-
146	497062.90	1313651.47	Картометрический	5.00	-
147	497096.80	1313642.50	Картометрический	5.00	-
148	497097.01	1313610.80	Картометрический	5.00	-
149	497148.37	1313611.19	Картометрический	5.00	-
150	497197.64	1313611.73	Картометрический	5.00	-
83	497255.33	1313612.36	Картометрический	5.00	-
151	496627.84	1313957.00	Картометрический	5.00	-
152	496627.61	1313976.18	Картометрический	5.00	-
153	496646.19	1313973.23	Картометрический	5.00	-
154	496646.99	1313957.82	Картометрический	5.00	-
151	496627.84	1313957.00	Картометрический	5.00	-
155	496589.38	1313960.97	Картометрический	5.00	-
156	496595.00	1313993.17	Картометрический	5.00	-
157	496596.85	1314002.45	Картометрический	5.00	-
158	496597.00	1314004.80	Картометрический	5.00	-
159	496609.46	1314077.31	Картометрический	5.00	-
160	496616.48	1314117.58	Картометрический	5.00	-
161	496625.44	1314116.99	Картометрический	5.00	-
162	496625.50	1314125.59	Картометрический	5.00	-
163	496621.29	1314125.54	Картометрический	5.00	-
164	496621.25	1314127.00	Картометрический	5.00	-
165	496619.95	1314136.50	Картометрический	5.00	-
166	496620.36	1314151.18	Картометрический	5.00	-
167	496618.29	1314152.73	Картометрический	5.00	-
168	496544.25	1314166.44	Картометрический	5.00	-
169	496540.36	1314139.88	Картометрический	5.00	-
170	496534.31	1314086.54	Картометрический	5.00	-
171	496528.37	1314043.57	Картометрический	5.00	-
172	496521.59	1314003.68	Картометрический	5.00	-
173	496514.21	1313962.03	Картометрический	5.00	-

1	2	3	4	5	6
155	496589.38	1313960.97	Картометрический	5.00	-
3. Сведения о характерных точках части (частей) границы объекта					
Обозначение характерных точек части границы	Координаты, м		Метод определения координат характерной точки	Средняя квадратическая погрешность положения характерной точки (M ₂), м	Описание обозначения точки на местности (при наличии)
	X	Y			
1	2	3	4	5	6
Часть №					
-	-	-	-	-	-

ГРАФИЧЕСКОЕ ОПИСАНИЕ

местоположения границ

Зона улиц, дорог, инженерной и транспортной инфраструктуры

за границами населенных пунктов – ИТГ

(наименование объекта, местоположение границ которого описано (далее - объект))

Раздел 1

Сведения об объекте		
№ п/п	Характеристики объекта	Описание характеристик
1	2	3
1	Местоположение объекта	Воронежская область, Новоусманский муниципальный район, Никольское сельское поселение
2	Площадь объекта \pm величина погрешности определения площади ($P \pm \Delta P$)	-
3	Иные характеристики объекта	-

Раздел 2

Сведения о местоположении границ объекта

1. Система координат: МСК - 36, зона 1

2. Сведения о характерных точках границ объекта

Обозначение характерных точек границ	Координаты, м		Метод определения координат характерной точки	Средняя квадратическая погрешность положения характерной точки (М), м	Описание обозначения точки на местности (при наличии)
	X	Y			
1	2	3	4	5	6
1	506247.23	1310042.95	Картометрический	5.00	-
2	506275.93	1310290.64	Картометрический	5.00	-
3	505802.67	1311010.85	Картометрический	5.00	-
4	505688.69	1311199.43	Картометрический	5.00	-
5	505589.27	1311396.09	Картометрический	5.00	-
6	505504.98	1311599.69	Картометрический	5.00	-
7	505485.49	1311659.12	Картометрический	5.00	-
8	505485.48	1311659.13	Картометрический	5.00	-
9	505488.01	1311741.74	Картометрический	5.00	-
10	505490.95	1311802.20	Картометрический	5.00	-
11	505465.70	1311803.65	Картометрический	5.00	-
12	505465.27	1311744.69	Картометрический	5.00	-
13	505465.26	1311720.80	Картометрический	5.00	-
14	505465.25	1311720.81	Картометрический	5.00	-
15	505436.31	1311809.08	Картометрический	5.00	-
16	505463.49	1311808.21	Картометрический	5.00	-
17	505461.86	1311811.58	Картометрический	5.00	-
18	505451.00	1311817.78	Картометрический	5.00	-
19	505433.52	1311819.90	Картометрический	5.00	-
20	505399.81	1311825.44	Картометрический	5.00	-
21	505098.09	1311845.84	Картометрический	5.00	-
22	504882.92	1311858.12	Картометрический	5.00	-
23	504708.83	1311868.06	Картометрический	5.00	-
24	504661.14	1311870.93	Картометрический	5.00	-
25	504661.07	1311869.06	Картометрический	5.00	-
26	504661.06	1311868.94	Картометрический	5.00	-
27	504661.02	1311867.43	Картометрический	5.00	-
28	505285.76	1311816.73	Картометрический	5.00	-
29	505301.14	1311760.81	Картометрический	5.00	-
30	505334.21	1311637.06	Картометрический	5.00	-
31	505414.94	1311402.67	Картометрический	5.00	-
32	505428.24	1311335.65	Картометрический	5.00	-
33	505427.36	1311282.37	Картометрический	5.00	-
34	505452.80	1311265.76	Картометрический	5.00	-
35	505452.81	1311265.76	Картометрический	5.00	-
36	505438.12	1310956.88	Картометрический	5.00	-
37	505426.74	1310712.99	Картометрический	5.00	-

1	2	3	4	5	6
38	505414.24	1310577.38	Картометрический	5.00	-
39	505403.53	1310495.93	Картометрический	5.00	-
40	505383.47	1310387.72	Картометрический	5.00	-
41	505379.08	1310382.34	Картометрический	5.00	-
42	505371.81	1310383.17	Картометрический	5.00	-
43	505367.68	1310366.76	Картометрический	5.00	-
44	505373.87	1310363.78	Картометрический	5.00	-
45	505376.17	1310357.31	Картометрический	5.00	-
46	505372.09	1310342.32	Картометрический	5.00	-
47	505323.39	1310136.67	Картометрический	5.00	-
48	505261.86	1309881.52	Картометрический	5.00	-
49	505246.05	1309795.87	Картометрический	5.00	-
50	505205.81	1309544.93	Картометрический	5.00	-
51	505176.25	1309357.71	Картометрический	5.00	-
52	505167.74	1309316.24	Картометрический	5.00	-
53	505162.44	1309311.22	Картометрический	5.00	-
54	505159.97	1309293.94	Картометрический	5.00	-
55	505163.72	1309288.37	Картометрический	5.00	-
56	505115.52	1308965.27	Картометрический	5.00	-
57	505079.48	1308682.62	Картометрический	5.00	-
58	505094.05	1308677.75	Картометрический	5.00	-
59	505099.16	1308676.07	Картометрический	5.00	-
60	505099.16	1308676.15	Картометрический	5.00	-
61	505134.98	1308966.46	Картометрический	5.00	-
62	505192.55	1309308.94	Картометрический	5.00	-
63	505205.09	1309392.31	Картометрический	5.00	-
64	505223.19	1309537.71	Картометрический	5.00	-
65	505267.85	1309806.73	Картометрический	5.00	-
66	505282.38	1309876.69	Картометрический	5.00	-
67	505343.30	1310139.54	Картометрический	5.00	-
68	505392.88	1310346.13	Картометрический	5.00	-
69	505407.45	1310414.06	Картометрический	5.00	-
70	505414.42	1310426.08	Картометрический	5.00	-
71	505420.95	1310432.24	Картометрический	5.00	-
72	505427.18	1310460.78	Картометрический	5.00	-
73	505424.91	1310472.99	Картометрический	5.00	-
74	505426.11	1310497.12	Картометрический	5.00	-
75	505434.75	1310570.48	Картометрический	5.00	-
76	505446.45	1310704.71	Картометрический	5.00	-
77	505459.36	1310959.92	Картометрический	5.00	-
78	505472.32	1311252.98	Картометрический	5.00	-
79	505472.59	1311252.81	Картометрический	5.00	-
80	505483.95	1311245.38	Картометрический	5.00	-
81	505571.58	1311081.39	Картометрический	5.00	-
82	505668.96	1310922.98	Картометрический	5.00	-
1	506247.23	1310042.95	Картометрический	5.00	-
83	505773.62	1311747.17	Аналитический	2.50	-

1	2	3	4	5	6
84	505773.83	1311759.13	Аналитический	2.50	-
85	505768.55	1311759.49	Аналитический	2.50	-
86	505768.32	1311747.30	Аналитический	2.50	-
83	505773.62	1311747.17	Аналитический	2.50	-
87	505879.03	1311794.97	Аналитический	2.50	-
88	505879.25	1311799.91	Аналитический	2.50	-
89	505879.24	1311799.91	Аналитический	2.50	-
90	505879.25	1311799.92	Аналитический	2.50	-
91	505879.43	1311804.10	Аналитический	2.50	-
92	505815.55	1311806.92	Аналитический	2.50	-
93	505684.48	1311811.61	Аналитический	2.50	-
94	505574.72	1311815.52	Аналитический	2.50	-
95	505510.44	1311816.58	Аналитический	2.50	-
96	505498.14	1311811.59	Аналитический	2.50	-
97	505494.80	1311807.22	Аналитический	2.50	-
98	505768.29	1311798.50	Аналитический	2.50	-
99	505768.00	1311791.21	Аналитический	2.50	-
100	505773.30	1311791.08	Аналитический	2.50	-
101	505773.58	1311798.33	Аналитический	2.50	-
87	505879.03	1311794.97	Аналитический	2.50	-
102	500419.04	1305623.36	Аналитический	0.30	-
103	500428.06	1305651.10	Аналитический	0.30	-
104	500411.43	1305652.75	Аналитический	0.30	-
105	499942.03	1305824.80	Аналитический	0.30	-
106	498996.74	1306171.25	Аналитический	0.30	-
107	498827.43	1306232.98	Аналитический	0.30	-
108	498814.28	1306243.97	Аналитический	0.30	-
109	498799.61	1306248.66	Аналитический	0.30	-
110	498791.47	1306247.22	Аналитический	0.30	-
111	498585.36	1306324.64	Аналитический	0.30	-
112	498575.56	1306336.54	Аналитический	0.30	-
113	498569.23	1306348.25	Аналитический	0.30	-
114	498566.75	1306358.92	Аналитический	0.30	-
115	498567.02	1306384.25	Аналитический	0.30	-
116	498567.95	1306424.27	Аналитический	0.30	-
117	498575.42	1306541.82	Аналитический	0.30	-
118	498587.85	1306738.29	Аналитический	0.30	-
119	498598.62	1306920.16	Аналитический	0.30	-
120	498621.27	1307285.65	Аналитический	0.30	-
121	498627.72	1307376.87	Аналитический	0.30	-
122	498637.60	1307457.16	Аналитический	0.30	-
123	498663.19	1307532.31	Аналитический	0.30	-
124	498683.73	1307575.56	Аналитический	0.30	-
125	498772.17	1307750.47	Аналитический	0.30	-
126	498873.23	1307953.23	Аналитический	0.30	-
127	498957.26	1308120.95	Аналитический	0.30	-

1	2	3	4	5	6
128	499066.09	1308342.94	Аналитический	0.30	-
129	499084.37	1308379.50	Аналитический	0.30	-
130	499068.65	1308387.05	Аналитический	0.30	-
131	499051.60	1308353.73	Аналитический	0.30	-
132	498988.51	1308228.37	Аналитический	0.30	-
133	498900.31	1308046.62	Аналитический	0.30	-
134	498864.22	1307975.90	Аналитический	0.30	-
135	498860.35	1307974.11	Аналитический	0.30	-
136	498857.53	1307968.38	Аналитический	0.30	-
137	498859.04	1307964.63	Аналитический	0.30	-
138	498727.80	1307702.13	Аналитический	0.30	-
139	498671.85	1307593.44	Аналитический	0.30	-
140	498649.31	1307548.12	Аналитический	0.30	-
141	498633.24	1307510.33	Аналитический	0.30	-
142	498623.81	1307480.09	Аналитический	0.30	-
143	498620.28	1307463.36	Аналитический	0.30	-
144	498615.35	1307434.49	Аналитический	0.30	-
145	498609.92	1307393.45	Аналитический	0.30	-
146	498601.58	1307251.97	Аналитический	0.30	-
147	498582.97	1306921.28	Аналитический	0.30	-
148	498572.95	1306740.31	Аналитический	0.30	-
149	498561.21	1306544.10	Аналитический	0.30	-
150	498552.33	1306413.30	Аналитический	0.30	-
151	498550.66	1306379.07	Аналитический	0.30	-
152	498547.79	1306360.31	Аналитический	0.30	-
153	498542.92	1306354.60	Аналитический	0.30	-
154	498532.24	1306348.65	Аналитический	0.30	-
155	498517.20	1306349.22	Аналитический	0.30	-
156	498325.92	1306414.69	Аналитический	0.30	-
157	498219.51	1306453.61	Аналитический	0.30	-
158	497616.76	1306674.20	Аналитический	0.30	-
159	497611.80	1306675.99	Аналитический	0.30	-
160	497510.74	1306712.60	Аналитический	0.30	-
161	497411.90	1306748.20	Аналитический	0.30	-
162	497312.72	1306783.93	Аналитический	0.30	-
163	497163.79	1306839.13	Аналитический	0.30	-
164	497070.22	1306873.51	Аналитический	0.30	-
165	496974.23	1306908.78	Аналитический	0.30	-
166	496877.39	1306944.35	Аналитический	0.30	-
167	496782.66	1306979.14	Аналитический	0.30	-
168	496705.82	1307007.38	Аналитический	0.30	-
169	496633.22	1307034.05	Аналитический	0.30	-
170	496601.18	1307046.18	Аналитический	0.30	-
171	496461.38	1307096.36	Аналитический	0.30	-
172	496321.57	1307146.53	Аналитический	0.30	-
173	496246.92	1307175.91	Аналитический	0.30	-
174	496237.76	1307183.85	Аналитический	0.30	-
175	496224.29	1307187.19	Аналитический	0.30	-

1	2	3	4	5	6
176	496207.91	1307190.75	Аналитический	0.30	-
177	496116.95	1307223.71	Аналитический	0.30	-
178	496051.55	1307245.86	Аналитический	0.30	-
179	495942.10	1307285.96	Аналитический	0.30	-
180	495866.88	1307313.39	Аналитический	0.30	-
181	495791.65	1307340.83	Аналитический	0.30	-
182	495654.34	1307392.58	Аналитический	0.30	-
183	495587.54	1307412.65	Аналитический	0.30	-
184	495518.22	1307433.36	Аналитический	0.30	-
185	495451.28	1307448.96	Аналитический	0.30	-
186	495362.37	1307459.39	Аналитический	0.30	-
187	495253.44	1307460.35	Аналитический	0.30	-
188	495114.33	1307451.34	Аналитический	0.30	-
189	495003.58	1307444.83	Аналитический	0.30	-
190	494899.43	1307438.68	Аналитический	0.30	-
191	494795.28	1307432.54	Аналитический	0.30	-
192	494690.92	1307426.57	Аналитический	0.30	-
193	494589.72	1307420.81	Аналитический	0.30	-
194	494461.38	1307413.47	Аналитический	0.30	-
195	494457.97	1307423.93	Аналитический	0.30	-
196	494446.41	1307423.34	Аналитический	0.30	-
197	494444.04	1307412.46	Аналитический	0.30	-
198	494347.90	1307407.72	Аналитический	0.30	-
199	494251.76	1307403.01	Аналитический	0.30	-
200	494152.03	1307397.09	Аналитический	0.30	-
201	494051.87	1307391.17	Аналитический	0.30	-
202	493949.53	1307385.11	Аналитический	0.30	-
203	493846.89	1307379.03	Аналитический	0.30	-
204	493747.35	1307373.13	Аналитический	0.30	-
205	493650.93	1307367.43	Аналитический	0.30	-
206	493550.10	1307361.46	Аналитический	0.30	-
207	493467.08	1307356.55	Аналитический	0.30	-
208	493361.73	1307350.07	Аналитический	0.30	-
209	493254.15	1307343.43	Аналитический	0.30	-
210	493158.63	1307337.60	Аналитический	0.30	-
211	493055.99	1307331.26	Аналитический	0.30	-
212	492943.11	1307324.28	Аналитический	0.30	-
213	492916.22	1307323.51	Аналитический	0.30	-
214	492814.92	1307317.25	Аналитический	0.30	-
215	492711.80	1307310.89	Аналитический	0.30	-
216	492609.75	1307304.60	Аналитический	0.30	-
217	492507.70	1307298.29	Аналитический	0.30	-
218	492505.35	1307301.96	Аналитический	0.30	-
219	492500.72	1307302.95	Аналитический	0.30	-
220	492495.58	1307298.01	Аналитический	0.30	-
221	492492.28	1307297.32	Аналитический	0.30	-
222	492477.85	1307295.86	Аналитический	0.30	-
223	492473.52	1307276.23	Аналитический	0.30	-

1	2	3	4	5	6
224	492472.95	1307273.66	Аналитический	0.30	-
225	492472.36	1307270.99	Аналитический	0.30	-
226	492491.40	1307272.51	Аналитический	0.30	-
227	492495.89	1307265.49	Аналитический	0.30	-
228	492501.04	1307263.80	Аналитический	0.30	-
229	492509.23	1307273.72	Аналитический	0.30	-
230	492609.08	1307280.08	Аналитический	0.30	-
231	492708.93	1307286.44	Аналитический	0.30	-
232	492810.48	1307292.90	Аналитический	0.30	-
233	492914.52	1307299.53	Аналитический	0.30	-
234	492940.52	1307301.39	Аналитический	0.30	-
235	493051.67	1307307.72	Аналитический	0.30	-
236	493162.83	1307314.05	Аналитический	0.30	-
237	493272.99	1307320.32	Аналитический	0.30	-
238	493369.83	1307325.84	Аналитический	0.30	-
239	493471.87	1307331.65	Аналитический	0.30	-
240	493557.94	1307336.33	Аналитический	0.30	-
241	493644.00	1307341.02	Аналитический	0.30	-
242	493742.87	1307346.40	Аналитический	0.30	-
243	493838.36	1307351.61	Аналитический	0.30	-
244	493937.48	1307357.01	Аналитический	0.30	-
245	494035.90	1307362.37	Аналитический	0.30	-
246	494136.54	1307367.85	Аналитический	0.30	-
247	494238.88	1307373.42	Аналитический	0.30	-
248	494241.09	1307366.74	Аналитический	0.30	-
249	494253.29	1307368.03	Аналитический	0.30	-
250	494258.21	1307373.71	Аналитический	0.30	-
251	494360.31	1307380.29	Аналитический	0.30	-
252	494462.41	1307386.87	Аналитический	0.30	-
253	494578.25	1307393.04	Аналитический	0.30	-
254	494694.10	1307399.20	Аналитический	0.30	-
255	494798.63	1307404.76	Аналитический	0.30	-
256	494828.13	1307406.66	Аналитический	0.30	-
257	494928.03	1307413.05	Аналитический	0.30	-
258	495028.96	1307419.50	Аналитический	0.30	-
259	495116.00	1307425.07	Аналитический	0.30	-
260	495255.66	1307430.75	Аналитический	0.30	-
261	495366.83	1307428.71	Аналитический	0.30	-
262	495448.37	1307421.51	Аналитический	0.30	-
263	495514.01	1307409.33	Аналитический	0.30	-
264	495581.49	1307390.10	Аналитический	0.30	-
265	495647.03	1307367.36	Аналитический	0.30	-
266	495746.99	1307330.96	Аналитический	0.30	-
267	495749.05	1307327.60	Аналитический	0.30	-
268	495750.05	1307322.57	Аналитический	0.30	-
269	495748.55	1307316.72	Аналитический	0.30	-
270	495753.45	1307314.93	Аналитический	0.30	-
271	495765.66	1307310.47	Аналитический	0.30	-

1	2	3	4	5	6
272	495771.38	1307316.41	Аналитический	0.30	-
273	495780.23	1307318.11	Аналитический	0.30	-
274	495879.05	1307281.36	Аналитический	0.30	-
275	495918.94	1307266.53	Аналитический	0.30	-
276	495954.82	1307250.72	Аналитический	0.30	-
277	495954.80	1307255.09	Аналитический	0.30	-
278	496076.75	1307210.04	Аналитический	0.30	-
279	496072.14	1307204.69	Аналитический	0.30	-
280	496147.17	1307176.41	Аналитический	0.30	-
281	496151.20	1307170.70	Аналитический	0.30	-
282	496155.66	1307169.67	Аналитический	0.30	-
283	496159.88	1307170.21	Аналитический	0.30	-
284	496179.59	1307162.75	Аналитический	0.30	-
285	496193.34	1307160.76	Аналитический	0.30	-
286	496313.57	1307121.61	Аналитический	0.30	-
287	496419.67	1307082.76	Аналитический	0.30	-
288	496515.32	1307047.73	Аналитический	0.30	-
289	496591.83	1307019.71	Аналитический	0.30	-
290	496625.13	1307009.02	Аналитический	0.30	-
291	496709.95	1306977.71	Аналитический	0.30	-
292	496796.90	1306945.62	Аналитический	0.30	-
293	496897.92	1306908.34	Аналитический	0.30	-
294	496997.65	1306871.53	Аналитический	0.30	-
295	497093.94	1306835.99	Аналитический	0.30	-
296	497098.26	1306827.79	Аналитический	0.30	-
297	497097.71	1306822.70	Аналитический	0.30	-
298	497137.75	1306807.51	Аналитический	0.30	-
299	497154.69	1306809.14	Аналитический	0.30	-
300	497161.02	1306806.95	Аналитический	0.30	-
301	497266.78	1306770.25	Аналитический	0.30	-
302	497305.77	1306759.34	Аналитический	0.30	-
303	497421.95	1306717.20	Аналитический	0.30	-
304	497515.48	1306683.27	Аналитический	0.30	-
305	497611.72	1306647.95	Аналитический	0.30	-
306	497616.92	1306646.04	Аналитический	0.30	-
307	498209.07	1306430.86	Аналитический	0.30	-
308	498277.23	1306401.38	Аналитический	0.30	-
309	498286.25	1306391.61	Аналитический	0.30	-
310	498303.57	1306386.61	Аналитический	0.30	-
311	498315.36	1306386.50	Аналитический	0.30	-
312	498511.38	1306318.38	Аналитический	0.30	-
313	498576.23	1306294.16	Аналитический	0.30	-
314	498814.40	1306209.15	Аналитический	0.30	-
315	498992.64	1306143.75	Аналитический	0.30	-
316	499419.31	1305988.08	Аналитический	0.30	-
317	499543.66	1305942.72	Аналитический	0.30	-
102	500419.04	1305623.36	Аналитический	0.30	-

1	2	3	4	5	6
318	500238.62	1310588.95	Картометрический	5.00	-
319	500234.17	1310607.51	Картометрический	5.00	-
320	500230.83	1310626.07	Картометрический	5.00	-
321	500227.58	1310681.50	Картометрический	5.00	-
322	500226.00	1310708.50	Картометрический	5.00	-
323	500231.57	1310736.34	Картометрический	5.00	-
324	500243.08	1310772.73	Картометрический	5.00	-
325	500323.65	1310865.54	Картометрический	5.00	-
326	500410.16	1310963.19	Картометрический	5.00	-
327	500430.77	1310984.80	Картометрический	5.00	-
328	500451.70	1311008.06	Картометрический	5.00	-
329	500476.48	1311036.47	Картометрический	5.00	-
330	500498.29	1311060.28	Картометрический	5.00	-
331	500517.53	1311081.31	Картометрический	5.00	-
332	500560.63	1311128.40	Картометрический	5.00	-
333	500564.06	1311130.82	Картометрический	5.00	-
334	500575.57	1311136.39	Картометрический	5.00	-
335	500591.95	1311151.60	Картометрический	5.00	-
336	500593.24	1311158.72	Картометрический	5.00	-
337	500598.45	1311166.67	Картометрический	5.00	-
338	500650.57	1311219.74	Картометрический	5.00	-
339	500674.66	1311241.50	Картометрический	5.00	-
340	500713.14	1311281.92	Картометрический	5.00	-
341	500859.58	1311429.54	Картометрический	5.00	-
342	500928.45	1311498.24	Картометрический	5.00	-
343	501038.91	1311607.40	Картометрический	5.00	-
344	501081.09	1311649.87	Картометрический	5.00	-
345	501075.96	1311655.50	Картометрический	5.00	-
346	501072.00	1311665.05	Картометрический	5.00	-
347	501035.44	1311629.10	Картометрический	5.00	-
348	500944.96	1311539.06	Картометрический	5.00	-
349	500773.92	1311367.78	Картометрический	5.00	-
350	500654.77	1311247.98	Картометрический	5.00	-
351	500584.00	1311176.32	Картометрический	5.00	-
352	500508.31	1311094.74	Картометрический	5.00	-
353	500462.32	1311045.05	Картометрический	5.00	-
354	500387.53	1310963.41	Картометрический	5.00	-
355	500321.73	1310889.76	Картометрический	5.00	-
356	500248.11	1310806.95	Картометрический	5.00	-
357	500226.65	1310774.74	Картометрический	5.00	-
358	500217.43	1310755.36	Картометрический	5.00	-
359	500208.01	1310721.35	Картометрический	5.00	-
360	500207.33	1310700.48	Картометрический	5.00	-
361	500205.27	1310696.07	Картометрический	5.00	-
362	500199.70	1310693.24	Картометрический	5.00	-
363	500198.68	1310681.07	Картометрический	5.00	-
364	500205.22	1310678.67	Картометрический	5.00	-
365	500207.89	1310675.47	Картометрический	5.00	-

1	2	3	4	5	6
366	500209.77	1310667.66	Картометрический	5.00	-
367	500214.75	1310615.23	Картометрический	5.00	-
318	500238.62	1310588.95	Картометрический	5.00	-
368	499031.44	1309896.73	Картометрический	5.00	-
369	499031.54	1309909.12	Картометрический	5.00	-
370	499029.76	1309912.91	Картометрический	5.00	-
371	499028.25	1309926.60	Картометрический	5.00	-
372	499029.44	1309946.34	Картометрический	5.00	-
373	499030.16	1310035.68	Картометрический	5.00	-
374	499031.86	1310128.85	Картометрический	5.00	-
375	499035.15	1310213.06	Картометрический	5.00	-
376	499038.63	1310364.39	Картометрический	5.00	-
377	499038.77	1310493.42	Картометрический	5.00	-
378	499036.58	1310549.64	Картометрический	5.00	-
379	499041.50	1310640.47	Картометрический	5.00	-
380	499044.70	1310707.42	Картометрический	5.00	-
381	499045.47	1310759.54	Картометрический	5.00	-
382	499046.68	1310958.29	Картометрический	5.00	-
383	499039.24	1310987.01	Картометрический	5.00	-
384	499026.89	1311021.13	Картометрический	5.00	-
385	499018.07	1311042.86	Картометрический	5.00	-
386	499005.06	1311063.32	Картометрический	5.00	-
387	498986.49	1311081.93	Картометрический	5.00	-
388	498966.38	1311094.04	Картометрический	5.00	-
389	498933.35	1311104.74	Картометрический	5.00	-
390	498890.13	1311112.16	Картометрический	5.00	-
391	498750.70	1311116.28	Картометрический	5.00	-
392	498606.01	1311117.27	Картометрический	5.00	-
393	498300.12	1311119.85	Картометрический	5.00	-
394	497977.70	1311128.53	Картометрический	5.00	-
395	497609.63	1311131.46	Картометрический	5.00	-
396	497142.37	1311140.54	Картометрический	5.00	-
397	496844.38	1311140.55	Картометрический	5.00	-
398	496628.33	1311142.43	Картометрический	5.00	-
399	496404.13	1311147.42	Картометрический	5.00	-
400	496171.91	1311152.03	Картометрический	5.00	-
401	496119.02	1311153.23	Картометрический	5.00	-
402	496089.35	1311153.62	Картометрический	5.00	-
403	496064.08	1311162.26	Картометрический	5.00	-
404	496036.74	1311177.58	Картометрический	5.00	-
405	496019.88	1311192.02	Картометрический	5.00	-
406	496010.04	1311207.25	Картометрический	5.00	-
407	496007.42	1311220.08	Картометрический	5.00	-
408	496005.91	1311240.21	Картометрический	5.00	-
409	496005.06	1311277.43	Картометрический	5.00	-
410	496005.66	1311455.85	Картометрический	5.00	-
411	496008.18	1311691.11	Картометрический	5.00	-

1	2	3	4	5	6
412	496010.79	1311977.64	Картометрический	5.00	-
413	496010.55	1312326.43	Картометрический	5.00	-
414	496012.15	1312595.92	Картометрический	5.00	-
415	496015.99	1312861.10	Картометрический	5.00	-
416	496020.07	1313137.96	Картометрический	5.00	-
417	496021.21	1313469.62	Картометрический	5.00	-
418	496027.74	1313875.84	Картометрический	5.00	-
419	496027.97	1313893.39	Картометрический	5.00	-
420	496033.40	1313900.92	Картометрический	5.00	-
421	496040.03	1313903.10	Картометрический	5.00	-
422	496039.66	1313919.04	Картометрический	5.00	-
423	496039.40	1313924.76	Картометрический	5.00	-
424	496029.38	1313925.92	Картометрический	5.00	-
425	496026.34	1313933.04	Картометрический	5.00	-
426	496026.06	1313942.15	Картометрический	5.00	-
427	496029.64	1314059.39	Картометрический	5.00	-
428	496033.05	1314294.26	Картометрический	5.00	-
429	496036.81	1314598.24	Картометрический	5.00	-
430	496040.59	1314948.69	Картометрический	5.00	-
431	496045.71	1315087.46	Картометрический	5.00	-
432	496045.55	1315370.85	Картометрический	5.00	-
433	496046.24	1315711.90	Картометрический	5.00	-
434	496051.83	1316084.54	Картометрический	5.00	-
435	496056.80	1316410.99	Картометрический	5.00	-
436	496057.74	1316523.78	Картометрический	5.00	-
437	496058.92	1316547.18	Картометрический	5.00	-
438	496057.97	1316582.37	Картометрический	5.00	-
439	496053.77	1316821.22	Картометрический	5.00	-
440	496049.67	1317147.13	Картометрический	5.00	-
441	496049.39	1317455.87	Картометрический	5.00	-
442	496050.56	1317983.45	Картометрический	5.00	-
443	496050.42	1318152.70	Картометрический	5.00	-
444	496036.35	1318153.30	Картометрический	5.00	-
445	496033.00	1317840.25	Картометрический	5.00	-
446	496031.71	1316794.80	Картометрический	5.00	-
447	496038.76	1316582.22	Картометрический	5.00	-
448	496032.70	1316568.54	Картометрический	5.00	-
449	496032.80	1316547.54	Картометрический	5.00	-
450	496041.51	1316538.51	Картометрический	5.00	-
451	496042.02	1316523.08	Картометрический	5.00	-
452	496042.06	1316409.22	Картометрический	5.00	-
453	496038.36	1316083.86	Картометрический	5.00	-
454	496032.97	1315709.95	Картометрический	5.00	-
455	496030.21	1315380.34	Картометрический	5.00	-
456	496029.73	1315087.46	Картометрический	5.00	-
457	496024.43	1314948.14	Картометрический	5.00	-
458	496020.80	1314596.54	Картометрический	5.00	-
459	496018.24	1314292.83	Картометрический	5.00	-

1	2	3	4	5	6
460	496014.49	1314057.75	Картометрический	5.00	-
461	496012.90	1313884.39	Картометрический	5.00	-
462	496009.42	1313470.63	Картометрический	5.00	-
463	496006.59	1313141.09	Картометрический	5.00	-
464	496002.45	1312865.52	Картометрический	5.00	-
465	495999.94	1312601.71	Картометрический	5.00	-
466	495998.99	1312327.79	Картометрический	5.00	-
467	495996.28	1311974.78	Картометрический	5.00	-
468	495994.03	1311687.32	Картометрический	5.00	-
469	495992.16	1311456.50	Картометрический	5.00	-
470	495992.75	1311316.67	Картометрический	5.00	-
471	495992.49	1311242.64	Картометрический	5.00	-
472	495994.34	1311213.22	Картометрический	5.00	-
473	496000.40	1311192.70	Картометрический	5.00	-
474	496008.75	1311181.54	Картометрический	5.00	-
475	496019.83	1311169.42	Картометрический	5.00	-
476	496032.88	1311160.51	Картометрический	5.00	-
477	496054.51	1311149.00	Картометрический	5.00	-
478	496084.16	1311140.92	Картометрический	5.00	-
479	496121.64	1311138.53	Картометрический	5.00	-
480	496168.13	1311137.22	Картометрический	5.00	-
481	496399.39	1311131.34	Картометрический	5.00	-
482	496625.92	1311129.66	Картометрический	5.00	-
483	496841.35	1311127.31	Картометрический	5.00	-
484	497142.07	1311121.82	Картометрический	5.00	-
485	497603.63	1311116.36	Картометрический	5.00	-
486	497972.85	1311112.61	Картометрический	5.00	-
487	498302.37	1311106.99	Картометрический	5.00	-
488	498607.02	1311101.92	Картометрический	5.00	-
489	498747.13	1311099.93	Картометрический	5.00	-
490	498861.93	1311100.10	Картометрический	5.00	-
491	498885.92	1311099.12	Картометрический	5.00	-
492	498925.60	1311090.37	Картометрический	5.00	-
493	498956.31	1311080.52	Картометрический	5.00	-
494	498976.82	1311069.52	Картометрический	5.00	-
495	498993.81	1311051.49	Картометрический	5.00	-
496	499002.96	1311039.11	Картометрический	5.00	-
497	499010.93	1311023.67	Картометрический	5.00	-
498	499024.27	1310984.34	Картометрический	5.00	-
499	499032.17	1310947.33	Картометрический	5.00	-
500	499032.92	1310866.07	Картометрический	5.00	-
501	499032.47	1310784.07	Картометрический	5.00	-
502	499031.01	1310705.82	Картометрический	5.00	-
503	499025.97	1310549.89	Картометрический	5.00	-
504	499027.25	1310437.08	Картометрический	5.00	-
505	499026.29	1310350.26	Картометрический	5.00	-
506	499023.55	1310204.01	Картометрический	5.00	-
507	499021.19	1310129.13	Картометрический	5.00	-

1	2	3	4	5	6
508	499018.26	1310040.98	Картометрический	5.00	-
509	499018.60	1309993.34	Картометрический	5.00	-
510	499017.63	1309951.75	Картометрический	5.00	-
511	499016.80	1309931.01	Картометрический	5.00	-
512	499017.79	1309913.45	Картометрический	5.00	-
513	499023.33	1309902.81	Картометрический	5.00	-
368	499031.44	1309896.73	Картометрический	5.00	-
514	494711.03	1309962.48	Аналитический	0.20	-
515	494722.40	1310455.28	Аналитический	0.20	-
516	494670.25	1310456.49	Аналитический	0.20	-
517	494639.68	1310457.20	Аналитический	0.20	-
518	494193.33	1310467.53	Аналитический	0.20	-
519	494015.36	1310471.66	Аналитический	0.20	-
520	494015.78	1309977.74	Аналитический	0.20	-
521	494162.27	1309971.14	Аналитический	0.20	-
522	494193.76	1309969.34	Аналитический	0.20	-
523	494193.76	1309968.82	Аналитический	0.20	-
524	494374.37	1309962.17	Аналитический	0.20	-
525	494664.36	1309954.62	Аналитический	0.20	-
526	494676.05	1309962.29	Аналитический	0.20	-
514	494711.03	1309962.48	Аналитический	0.20	-
3. Сведения о характерных точках части (частей) границы объекта					
Обозначение характерных точек части границы	Координаты, м		Метод определения координат характерной точки	Средняя квадратическая погрешность положения характерной точки (Mf), м	Описание обозначения точки на местности (при наличии)
	X	Y			
1	2	3	4	5	6
Часть №					
-	-	-	-	-	-

ГРАФИЧЕСКОЕ ОПИСАНИЕ

местоположения границ

Зона сельскохозяйственного производства за границами населенных пунктов – СХ2

(наименование объекта, местоположение границ которого описано (далее - объект))

Раздел 1

Сведения об объекте		
№ п/п	Характеристики объекта	Описание характеристик
1	2	3
1	Местоположение объекта	Воронежская область, Новоусманский муниципальный район, Никольское сельское поселение
2	Площадь объекта \pm величина погрешности определения площади ($P \pm \Delta P$)	-
3	Иные характеристики объекта	-

Раздел 2

Сведения о местоположении границ объекта

1. Система координат: МСК - 36, зона 1

2. Сведения о характерных точках границ объекта

Обозначение характерных точек границ	Координаты, м		Метод определения координат характерной точки	Средняя квадратическая погрешность положения характерной точки (М), м	Описание обозначения точки на местности (при наличии)
	X	Y			
1	2	3	4	5	6
1	500569.51	1310259.20	Картометрический	5.00	-
2	500786.06	1310479.16	Картометрический	5.00	-
3	501357.25	1311059.34	Картометрический	5.00	-
4	501463.78	1311163.15	Картометрический	5.00	-
5	501450.89	1311183.35	Картометрический	5.00	-
6	501420.08	1311242.01	Картометрический	5.00	-
7	501394.09	1311270.97	Картометрический	5.00	-
8	501373.84	1311291.02	Картометрический	5.00	-
9	501356.59	1311308.10	Картометрический	5.00	-
10	501298.29	1311343.37	Картометрический	5.00	-
11	501291.98	1311345.60	Картометрический	5.00	-
12	501291.24	1311332.97	Картометрический	5.00	-
13	501285.87	1311323.50	Картометрический	5.00	-
14	501276.39	1311313.30	Картометрический	5.00	-
15	501263.67	1311302.16	Картометрический	5.00	-
16	501242.89	1311286.82	Картометрический	5.00	-
17	501217.44	1311271.85	Картометрический	5.00	-
18	501176.41	1311246.68	Картометрический	5.00	-
19	501108.47	1311210.83	Картометрический	5.00	-
20	501082.76	1311195.05	Картометрический	5.00	-
21	501056.21	1311174.07	Картометрический	5.00	-
22	501017.97	1311157.36	Картометрический	5.00	-
23	500996.80	1311150.49	Картометрический	5.00	-
24	500940.00	1311203.03	Картометрический	5.00	-
25	500888.85	1311144.65	Картометрический	5.00	-
26	500884.58	1311142.79	Картометрический	5.00	-
27	500860.94	1311131.89	Картометрический	5.00	-
28	500838.29	1311125.06	Картометрический	5.00	-
29	500784.42	1311112.07	Картометрический	5.00	-
30	500685.59	1311099.71	Картометрический	5.00	-
31	500662.02	1311107.33	Картометрический	5.00	-
32	500641.43	1311118.17	Картометрический	5.00	-
33	500612.59	1311136.49	Картометрический	5.00	-
34	500537.52	1311018.14	Картометрический	5.00	-
35	500448.03	1310886.34	Картометрический	5.00	-
36	500424.27	1310847.35	Картометрический	5.00	-
37	500387.51	1310790.92	Картометрический	5.00	-

1	2	3	4	5	6
38	500360.78	1310746.37	Картометрический	5.00	-
39	500335.53	1310711.47	Картометрический	5.00	-
40	500312.14	1310679.54	Картометрический	5.00	-
41	500238.62	1310588.95	Картометрический	5.00	-
42	500305.83	1310522.12	Картометрический	5.00	-
43	500483.12	1310343.35	Картометрический	5.00	-
1	500569.51	1310259.20	Картометрический	5.00	-
44	496581.82	1305764.29	Аналитический	2.50	-
45	496565.10	1305830.23	Аналитический	2.50	-
46	496542.99	1305917.44	Аналитический	2.50	-
47	496513.82	1305925.09	Аналитический	2.50	-
48	496449.62	1305949.85	Аналитический	2.50	-
49	496416.25	1305868.38	Аналитический	2.50	-
50	496412.78	1305859.91	Аналитический	2.50	-
51	496414.36	1305774.61	Аналитический	2.50	-
44	496581.82	1305764.29	Аналитический	2.50	-
52	496280.32	1305487.14	Аналитический	2.50	-
53	496280.17	1305493.99	Аналитический	2.50	-
54	496278.17	1305615.24	Аналитический	2.50	-
55	496277.81	1305637.04	Аналитический	2.50	-
56	496268.23	1305996.57	Аналитический	2.50	-
57	496260.56	1306254.82	Аналитический	2.50	-
58	496227.36	1306254.02	Аналитический	2.50	-
59	496155.59	1306252.29	Аналитический	2.50	-
60	496154.98	1306252.27	Аналитический	2.50	-
61	496053.36	1306249.77	Аналитический	2.50	-
62	496053.29	1306298.74	Аналитический	2.50	-
63	495874.76	1306300.56	Аналитический	2.50	-
64	495871.85	1306333.76	Аналитический	2.50	-
65	495871.42	1306339.79	Аналитический	2.50	-
66	495858.67	1306338.87	Аналитический	2.50	-
67	495859.33	1306332.86	Аналитический	2.50	-
68	495859.52	1306331.52	Аналитический	2.50	-
69	495848.19	1306330.10	Аналитический	2.50	-
70	495843.22	1306329.48	Аналитический	2.50	-
71	495820.21	1306326.60	Аналитический	2.50	-
72	495683.50	1306310.32	Аналитический	2.50	-
73	495641.44	1306305.27	Аналитический	2.50	-
74	495632.04	1306304.17	Аналитический	2.50	-
75	495627.53	1306303.64	Аналитический	2.50	-
76	495611.41	1306301.75	Аналитический	2.50	-
77	495611.80	1306291.19	Аналитический	2.50	-
78	495611.81	1306271.19	Аналитический	2.50	-
79	495611.87	1306086.63	Аналитический	2.50	-
80	495611.88	1306060.58	Аналитический	2.50	-
81	495611.87	1306060.58	Аналитический	2.50	-

1	2	3	4	5	6
82	495611.88	1306025.70	Аналитический	2.50	-
83	495611.89	1306012.31	Аналитический	2.50	-
84	495611.94	1305850.62	Аналитический	2.50	-
85	495612.90	1305559.64	Аналитический	2.50	-
86	495612.94	1305548.27	Аналитический	2.50	-
87	495615.06	1305480.09	Аналитический	2.50	-
88	495615.42	1305473.24	Аналитический	2.50	-
52	496280.32	1305487.14	Аналитический	2.50	-

3. Сведения о характерных точках части (частей) границы объекта

Обозначение характерных точек части границы	Координаты, м		Метод определения координат характерной точки	Средняя квадратическая погрешность положения характерной точки (M _t), м	Описание обозначения точки на местности (при наличии)
	X	Y			
1	2	3	4	5	6
Часть №					
-	-	-	-	-	-

ГРАФИЧЕСКОЕ ОПИСАНИЕ

местоположения границ

Зона рекреационного назначения - объектов отдыха

за границами населенных пунктов – Р1

(наименование объекта, местоположение границ которого описано (далее - объект))

Раздел 1

Сведения об объекте		
№ п/п	Характеристики объекта	Описание характеристик
1	2	3
1	Местоположение объекта	Воронежская область, Новоусманский муниципальный район, Никольское сельское поселение
2	Площадь объекта \pm величина погрешности определения площади ($P \pm \Delta P$)	-
3	Иные характеристики объекта	-

Раздел 2

Сведения о местоположении границ объекта

1. Система координат: МСК - 36, зона 1

2. Сведения о характерных точках границ объекта

Обозначение характерных точек границ	Координаты, м		Метод определения координат характерной точки	Средняя квадратическая погрешность положения характерной точки (Мг), м	Описание обозначения точки на местности (при наличии)
	X	Y			
1	2	3	4	5	6
1	506670.60	1311631.72	Аналитический	2.50	-
2	506671.69	1311770.25	Аналитический	2.50	-
3	506599.53	1311772.92	Аналитический	2.50	-
4	506598.43	1311634.40	Аналитический	2.50	-
1	506670.60	1311631.72	Аналитический	2.50	-

3. Сведения о характерных точках части (частей) границы объекта

Обозначение характерных точек части границы	Координаты, м		Метод определения координат характерной точки	Средняя квадратическая погрешность положения характерной точки (Мг), м	Описание обозначения точки на местности (при наличии)
	X	Y			
1	2	3	4	5	6
Часть №					
-	-	-	-	-	-

ГРАФИЧЕСКОЕ ОПИСАНИЕ
местоположения границ
Зона природных территорий и защитного озеленения
за границами населенных пунктов – Р2

(наименование объекта, местоположение границ которого описано (далее - объект))

Раздел 1

Сведения об объекте		
№ п/п	Характеристики объекта	Описание характеристик
1	2	3
1	Местоположение объекта	Воронежская область, Новоусманский муниципальный район, Никольское сельское поселение
2	Площадь объекта \pm величина погрешности определения площади ($P \pm \Delta P$)	-
3	Иные характеристики объекта	-

Раздел 2

Сведения о местоположении границ объекта					
1. Система координат: МСК - 36, зона 1					
2. Сведения о характерных точках границ объекта					
Обозначение характерных точек границ	Координаты, м		Метод определения координат характерной точки	Средняя квадратическая погрешность положения характерной точки (Мг), м	Описание обозначения точки на местности (при наличии)
	X	Y			
1	2	3	4	5	6
1	494821.91	1305016.35	Аналитический	0.10	-
2	494790.11	1305096.42	Аналитический	0.10	-
3	494797.74	1305314.73	Аналитический	0.10	-
4	494805.82	1305367.84	Аналитический	0.10	-
5	494816.20	1305401.55	Аналитический	0.10	-
6	494840.82	1305441.76	Аналитический	0.10	-
7	494848.52	1305467.21	Аналитический	0.10	-
8	494787.46	1305473.84	Аналитический	0.10	-
9	494787.06	1305471.62	Аналитический	0.10	-
10	494784.77	1305472.03	Аналитический	0.10	-
11	494785.14	1305474.09	Аналитический	0.10	-
12	494782.79	1305474.35	Аналитический	0.10	-
13	494797.35	1305617.77	Аналитический	0.10	-
14	494706.71	1305599.45	Аналитический	0.10	-
15	494651.06	1305640.28	Аналитический	0.10	-
16	494614.59	1305578.81	Аналитический	0.10	-
17	494594.89	1305566.71	Аналитический	0.10	-
18	494451.57	1305128.82	Аналитический	0.10	-
19	494434.19	1305119.75	Аналитический	0.10	-
1	494821.91	1305016.35	Аналитический	0.10	-
3. Сведения о характерных точках части (частей) границы объекта					
Обозначение характерных точек части границы	Координаты, м		Метод определения координат характерной точки	Средняя квадратическая погрешность положения характерной точки (Мг), м	Описание обозначения точки на местности (при наличии)
	X	Y			
1	2	3	4	5	6
Часть №					
-	-	-	-	-	-

ГРАФИЧЕСКОЕ ОПИСАНИЕ

местоположения границ

Зона садоводства и огородничества за границами населенных пунктов – СО1

(наименование объекта, местоположение границ которого описано (далее - объект))

Раздел 1

Сведения об объекте		
№ п/п	Характеристики объекта	Описание характеристик
1	2	3
1	Местоположение объекта	Воронежская область, Новоусманский муниципальный район, Никольское сельское поселение
2	Площадь объекта \pm величина погрешности определения площади ($P \pm \Delta P$)	-
3	Иные характеристики объекта	-

Раздел 2

Сведения о местоположении границ объекта

1. Система координат: МСК - 36, зона 1

2. Сведения о характерных точках границ объекта

Обозначение характерных точек границ	Координаты, м		Метод определения координат характерной точки	Средняя квадратическая погрешность положения характерной точки (М), м	Описание обозначения точки на местности (при наличии)
	X	Y			
1	2	3	4	5	6
1	497365.15	1313091.93	Картометрический	5.00	-
2	497370.00	1313195.58	Картометрический	5.00	-
3	497385.87	1313311.07	Картометрический	5.00	-
4	497433.63	1313404.00	Картометрический	5.00	-
5	497330.08	1313431.75	Картометрический	5.00	-
6	497345.89	1313484.08	Картометрический	5.00	-
7	497355.26	1313509.96	Картометрический	5.00	-
8	497358.63	1313519.79	Картометрический	5.00	-
9	497389.48	1313608.77	Картометрический	5.00	-
10	497359.16	1313621.08	Картометрический	5.00	-
11	497353.04	1313618.60	Картометрический	5.00	-
12	497255.72	1313648.01	Картометрический	5.00	-
13	497255.33	1313612.36	Картометрический	5.00	-
14	497197.64	1313611.73	Картометрический	5.00	-
15	497148.37	1313611.19	Картометрический	5.00	-
16	497097.01	1313610.80	Картометрический	5.00	-
17	497096.80	1313642.50	Картометрический	5.00	-
18	497062.90	1313651.47	Картометрический	5.00	-
19	497057.96	1313663.93	Картометрический	5.00	-
20	497002.88	1313685.32	Картометрический	5.00	-
21	496991.80	1313697.97	Картометрический	5.00	-
22	496957.57	1313714.10	Картометрический	5.00	-
23	496951.00	1313759.06	Картометрический	5.00	-
24	496929.91	1313798.03	Картометрический	5.00	-
25	496845.98	1313923.46	Картометрический	5.00	-
26	496790.29	1313916.44	Картометрический	5.00	-
27	496765.83	1313915.27	Картометрический	5.00	-
28	496762.32	1313910.32	Картометрический	5.00	-
29	496728.41	1313908.31	Картометрический	5.00	-
30	496728.77	1313902.40	Картометрический	5.00	-
31	496735.09	1313883.91	Картометрический	5.00	-
32	496741.19	1313866.14	Картометрический	5.00	-
33	496749.05	1313842.42	Картометрический	5.00	-
34	496764.27	1313799.55	Картометрический	5.00	-
35	496770.86	1313778.45	Картометрический	5.00	-
36	496774.12	1313764.88	Картометрический	5.00	-
37	496784.62	1313730.99	Картометрический	5.00	-

1	2	3	4	5	6
38	496787.49	1313704.68	Картометрический	5.00	-
39	496788.18	1313667.52	Картометрический	5.00	-
40	496787.52	1313609.53	Картометрический	5.00	-
41	496784.15	1313524.05	Картометрический	5.00	-
42	496782.29	1313464.95	Картометрический	5.00	-
43	496782.29	1313415.15	Картометрический	5.00	-
44	496781.55	1313380.21	Картометрический	5.00	-
45	496787.24	1313254.17	Картометрический	5.00	-
46	496788.52	1313181.01	Картометрический	5.00	-
47	496788.61	1313121.91	Картометрический	5.00	-
48	496791.95	1313095.52	Картометрический	5.00	-
49	496805.71	1313089.20	Картометрический	5.00	-
50	496895.27	1313084.00	Картометрический	5.00	-
51	497003.42	1313082.14	Картометрический	5.00	-
52	497139.82	1313081.02	Картометрический	5.00	-
53	497154.50	1313084.37	Картометрический	5.00	-
54	497166.76	1313086.97	Картометрический	5.00	-
55	497200.77	1313088.08	Картометрический	5.00	-
56	497308.36	1313086.97	Картометрический	5.00	-
57	497350.54	1313084.55	Картометрический	5.00	-
1	497365.15	1313091.93	Картометрический	5.00	-

3. Сведения о характерных точках части (частей) границы объекта

Обозначение характерных точек части границы	Координаты, м		Метод определения координат характерной точки	Средняя квадратическая погрешность положения характерной точки (Мп), м	Описание обозначения точки на местности (при наличии)
	X	Y			
1	2	3	4	5	6
Часть №					
-	-	-	-	-	-

