




ДЕПАРТАМЕНТ
АРХИТЕКТУРЫ И ГРАДОСТРОИТЕЛЬСТВА
ВОРОНЕЖСКОЙ ОБЛАСТИ



ПРИКАЗ

28.09.2023

№ 45-01-04/958

г. Воронеж

**О внесении изменений в правила землепользования и застройки
Новосолдатского сельского поселения Репьёвского
муниципального района Воронежской области**

В соответствии с Градостроительным кодексом Российской Федерации, Федеральным законом от 06.10.2003 № 131-ФЗ «Об общих принципах организации местного самоуправления в Российской Федерации», законами Воронежской области от 07.07.2006 № 61-ОЗ «О регулировании градостроительной деятельности в Воронежской области», от 20.12.2018 № 173-ОЗ «О перераспределении полномочий по утверждению правил землепользования и застройки между органами местного самоуправления поселений Воронежской области, городского округа город Нововоронеж, Борисоглебского городского округа и исполнительными органами государственной власти Воронежской области», постановлением Правительства Воронежской области от 31.12.2014 № 1240 «Об утверждении Положения о департаменте архитектуры и градостроительства Воронежской области», на основании приказа департамента архитектуры и градостроительства Воронежской области от 07.03.2023 № 45-01-04/144 «О подготовке проектов о внесении изменений в правила землепользования и застройки поселений Богучарского, Верхнемамонского, Верхнехавского, Калачеевского, Каменского, Кантемировского, Каширского, Лискинского,

Нижнедевицкого, Новоусманского, Новохопёрского, Ольховатского, Острогожского, Павловского, Панинского, Подгоренского, Рамонского, Россошанского, Семилукского, Хохольского, Эртильского муниципальных районов Воронежской области», с учетом заключений о результатах публичных слушаний от 02.06.2023

п р и к а з ы в а ю:

1. Внести в правила землепользования и застройки Новосолдатского сельского поселения Репьёвского муниципального района Воронежской области, утвержденные приказом департамента архитектуры и градостроительства Воронежской области от 16.04.2021 № 45-01-04/445 «Об утверждении правил землепользования и застройки Новосолдатского сельского поселения Репьёвского муниципального района Воронежской области» (в редакции приказа департамента архитектуры и градостроительства Воронежской области от 30.05.2022 № 45-01-04/524) (далее – Правила) следующие изменения:

1.1. В подпункте 1 пункта 7 раздела 2 части I Правил слова «пунктом 6.1 статьи 26.3 Федерального закона от 06.10.1999 № 184-ФЗ «Об общих принципах организации законодательных (представительных) и исполнительных органов государственной власти субъектов Российской Федерации» заменить словами «частью 3 статьи 6 Федерального закона от 21.12.2021 № 414-ФЗ «Об общих принципах организации публичной власти в субъектах Российской Федерации».

1.2. В пункте 17 части II Правил:

1.2.1. В подпункте 1 карту градостроительного зонирования территории Новосолдатского сельского поселения Репьёвского муниципального района Воронежской области изложить в редакции согласно приложению № 1 к настоящему приказу.

1.2.2. В подпункте 2 карту градостроительного зонирования с отображением зон с особыми условиями использования территории Новосолдатского сельского поселения Репьёвского муниципального района

Воронежской области изложить в редакции согласно приложению № 2 к настоящему приказу.

1.2.3. В графе третьей строки 1 таблицы подпункта 2.1 и далее по тексту слова «правительства Воронежской области» заменить словами «Правительства Воронежской области».

1.2.4. После подпункта 2.2 дополнить подпунктом 2.3 следующего содержания:

«2.3. Репьёвский муниципальный район Воронежской области, согласно постановлению Правительства Воронежской области от 07.09.2022 № 606 «Об утверждении Перечня муниципальных образований Воронежской области, на территориях которых проходили боевые действия в период Великой Отечественной войны 1941 - 1945 годов и могут находиться непогребенные останки погибших при защите Отечества в период Великой Отечественной войны 1941 - 1945 годов», является территорией, на которой проходили боевые действия в период Великой Отечественной войны 1941 - 1945 годов и могут находиться непогребенные останки погибших при защите Отечества в период Великой Отечественной войны 1941 - 1945 годов.

В связи с этим, на территории Новосолдатского сельского поселения Репьёвского муниципального района Воронежской области необходимо обеспечивать соблюдение требований Закона Российской Федерации от 14.01.1993 № 4292-1 «Об увековечении памяти погибших при защите Отечества» и Закона Воронежской области от 29.04.2016 № 45-ОЗ «Об отдельных мерах по поддержке проведения поисковой работы на территории Воронежской области».

1.3. В таблице подпункта 2 пункта 18 части II Правил строку восемнадцатую исключить.

1.4. В пункте 21 части III Правил:

1.4.1. Таблицу подпункта 1 после строки 3 дополнить строкой 3¹ следующего содержания:

«

3 ¹	2.7.2	Размещение гаражей для собственных нужд	не подлежат установлению
----------------	-------	---	--------------------------

».

1.4.2. В подпункте 1 и далее по тексту слова «пожарных требований» заменить словами «требований пожарной безопасности», слова «, устанавливаемые в соответствии с законодательством Российской Федерации, определяются пунктом» заменить словами «в зонах с особыми условиями использования территории устанавливаются в соответствии с законодательством Российской Федерации. Перечень зон с особыми условиями использования территории и основания установления ограничений приведены в пункте».

1.4.3. Таблицу подпункта 2 после строки 27 дополнить строкой 27¹ следующего содержания:

«

27 ¹	2.7.2	Размещение гаражей для собственных нужд	не подлежат установлению
-----------------	-------	---	--------------------------

».

1.4.4. Наименование подпункта 8 изложить в следующей редакции:

«8. Градостроительный регламент территориальной зоны Р2/1».

1.5. Пункт 22 части III Правил изложить в следующей редакции:

«22. Перечень зон с особыми условиями использования территории и основания установления ограничений использования земельных участков и объектов капитального строительства на территории Новосолдатского сельского поселения Репьёвского муниципального района Воронежской области

№ п/п	Вид зоны	Основания установления ограничений использования земельных участков и объектов капитального строительства
1	2	3
1	Защитная зона объекта культурного наследия	Приказ управления по охране объектов культурного наследия Воронежской области от 19.11.2019 № 71-01-07/296 «Об утверждении графического описания местоположения границ (с перечнем координат характерных точек этих границ) защитных зон объектов культурного наследия, расположенных на территории

		Воронежской области»
2	Охранная зона объектов электроэнергетики (объектов электросетевого хозяйства и объектов по производству электрической энергии)	<p>Постановление Правительства Российской Федерации от 24.02.2009 № 160 «О порядке установления охранных зон объектов электросетевого хозяйства и особых условий использования земельных участков, расположенных в границах таких зон»</p> <p>Постановление Правительства Российской Федерации от 18.11.2013 № 1033 «О порядке установления охранных зон объектов по производству электрической энергии и особых условий использования земельных участков, расположенных в границах таких зон»</p>
3	Охранная зона линий и сооружений связи	Постановление Правительства Российской Федерации от 09.06.1995 № 578 «Об утверждении Правил охраны линий и сооружений связи Российской Федерации»
4	Охранная зона трубопроводов (газопроводов, нефтепроводов и нефтепродуктопроводов, аммиакопроводов)	<p>Федеральный закон от 31.03.1999 № 69-ФЗ «О газоснабжении в Российской Федерации»</p> <p>Постановление Правительства Российской Федерации от 20.11.2000 № 878 «Об утверждении Правил охраны газораспределительных сетей»</p> <p>Постановление Правительства Российской Федерации от 08.09.2017 № 1083 «Об утверждении Правил охраны магистральных газопроводов и о внесении изменений в Положение о представлении в федеральный орган исполнительной власти (его территориальные органы), уполномоченный Правительством Российской Федерации на осуществление государственного кадастрового учета, государственной регистрации прав, ведение Единого государственного реестра недвижимости и предоставление сведений, содержащихся в Едином государственном реестре недвижимости, федеральными органами исполнительной власти, органами государственной власти субъектов Российской Федерации и органами местного самоуправления дополнительных сведений, воспроизводимых на публичных кадастровых картах»</p> <p>«Правила охраны магистральных трубопроводов», утвержденные Минтопэнерго России 29.04.1992, постановлением Госгортехнадзора России от 22.04.1992 № 9</p> <p>Постановление Госгортехнадзора России от 23.11.1994 № 61 «О распространении «Правил охраны магистральных трубопроводов» на магистральные аммиакопроводы»</p>
5	Охранная зона особо охраняемой природной территории (государственного природного заповедника, национального парка, природного парка, памятника природы)	<p>Земельный кодекс Российской Федерации</p> <p>Федеральный закон от 14.03.1995 № 33-ФЗ «Об особо охраняемых природных территориях»</p> <p>Постановлением Правительства Воронежской области от 08.11.2019 № 1086 «О создании охранных зон отдельных особо охраняемых природных территорий областного значения»</p>
6	Водоохранная зона	Водный кодекс Российской Федерации

7	Прибрежная защитная полоса	Водный кодекс Российской Федерации
8	Зоны затопления и подтопления	Водный кодекс Российской Федерации
9	Зоны санитарной охраны источников питьевого и хозяйственно-бытового водоснабжения, а также устанавливаемые в случаях, предусмотренных Водным кодексом Российской Федерации, в отношении подземных водных объектов зоны специальной охраны	Водный кодекс Российской Федерации СанПиН 2.1.4.1110-02 «Зоны санитарной охраны источников водоснабжения и водопроводов питьевого назначения»
10	Санитарно-защитная зона	Постановление Правительства Российской Федерации от 03.03.2018 № 222 «Об утверждении Правил установления санитарно-защитных зон и использования земельных участков, расположенных в границах санитарно-защитных зон»
11	Охранная зона пунктов государственной геодезической сети, государственной нивелирной сети и государственной гравиметрической сети	Постановление Правительства Российской Федерации от 21.08.2019 № 1080 «Об охранных зонах пунктов государственной геодезической сети, государственной нивелирной сети и государственной гравиметрической сети»
12	Зона минимальных расстояний до магистральных или промышленных трубопроводов (газопроводов, нефтепроводов и нефтепродуктопроводов, аммиакопроводов)	Положение о данном виде зоны с особыми условиями использования территории, определяемое Правительством Российской Федерации

».

1.6. В приложении № 1 к Правилам:

1.6.1. Описание местоположения границ зоны застройки индивидуальными жилыми домами села Новосолдатка - Ж1/1 изложить в редакции согласно приложению № 3 к настоящему приказу.

1.6.2. Описание местоположения границ производственно-коммунальной зоны села Новосолдатка - П1/1 изложить в редакции согласно приложению № 4 к настоящему приказу.

1.6.3. Описание местоположения границ зоны улиц, дорог, инженерной и транспортной инфраструктуры села Новосолдатка - ИТ1/1 изложить в редакции согласно приложению № 5 к настоящему приказу.

1.6.4. Описание местоположения границ зоны сельскохозяйственного использования в границах населенного пункта села Новосолдатка - СХ1/1 изложить в редакции согласно приложению № 6 к настоящему приказу.

1.6.5. Описание местоположения границ зоны сельскохозяйственного производства села Новосолдатка - СХ2/1 изложить в редакции согласно приложению № 7 к настоящему приказу.

1.6.6. Описание местоположения границ зоны природных территорий и защитного озеленения села Новосолдатка - Р2/1 изложить в редакции согласно приложению № 8 к настоящему приказу.

1.7. Описание местоположения границ зоны природных территорий и защитного озеленения за границами населенного пункта - Р2 приложения № 2 к Правилам признать утратившим силу.

2. Контроль исполнения настоящего приказа оставляю за собой.

Заместитель руководителя департамента
архитектуры и градостроительства
Воронежской области – начальник отдела
территориального планирования

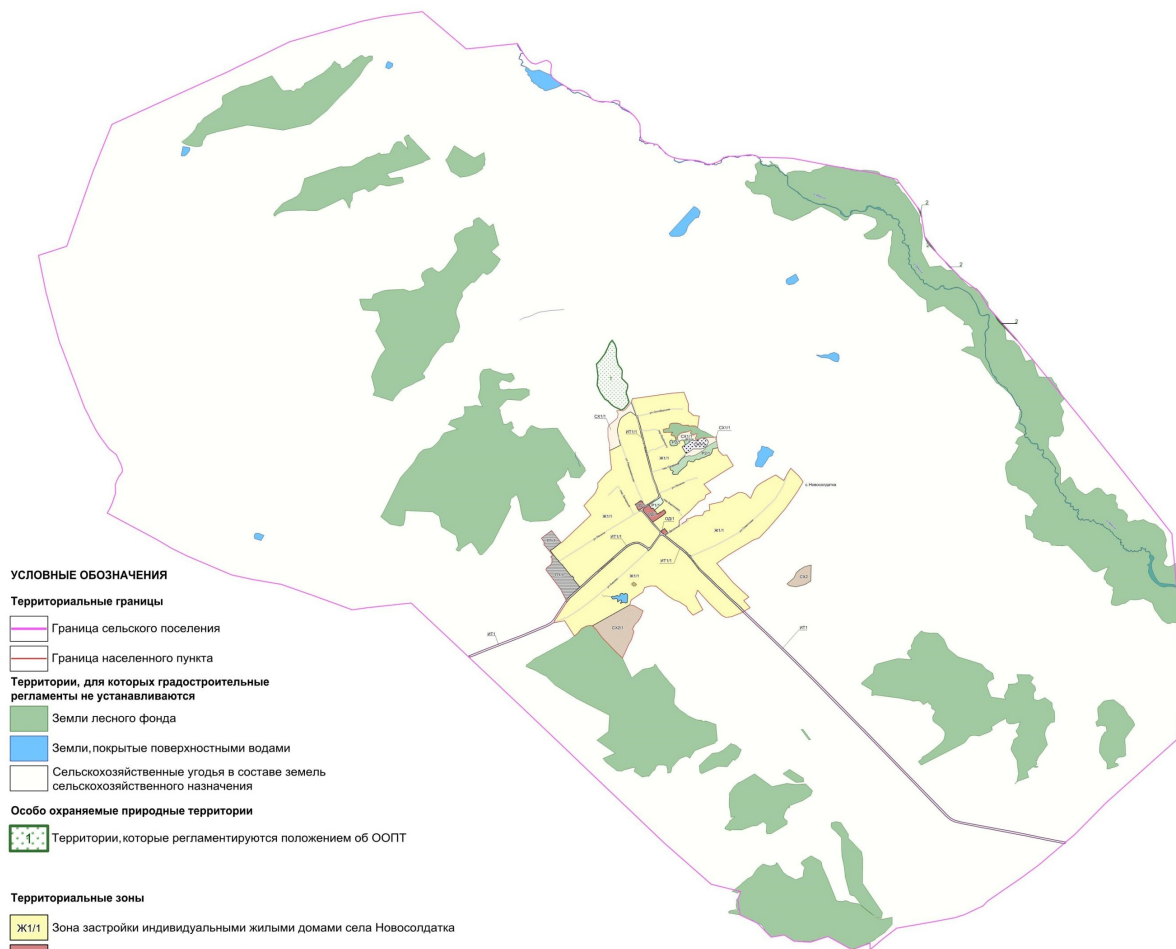


С.М. Беляева



ПРАВИЛА ЗЕМЛЕПОЛЬЗОВАНИЯ И ЗАСТРОЙКИ

Карта градостроительного зонирования территории Новосолдатского сельского поселения Репьевского муниципального района Воронежской области



УСЛОВНЫЕ ОБОЗНАЧЕНИЯ

Территориальные границы

- Граница сельского поселения
- Граница населенного пункта

Территории, для которых градостроительные регламенты не устанавливаются

- Земли лесного фонда
- Земли, покрытые поверхностными водами
- Сельскохозяйственные угодья в составе земель сельскохозяйственного назначения

Особо охраняемые природные территории

- Территории, которые регламентируются положением об ООПТ

Территориальные зоны

- Ж1/1 Зона застройки индивидуальными жилыми домами села Новосолдатка
- ОД1 Общественно-деловая зона села Новосолдатка
- Р1/1 Зона рекреационного назначения - объектов отдыха села Новосолдатка
- Р2/1 Зона природных территорий и защитного озеленения села Новосолдатка
- СХ1/1 Зона сельскохозяйственного использования в границах населенного пункта села Новосолдатка
- СХ2/1 Зона сельскохозяйственного производства села Новосолдатка
- СХ2 Зона сельскохозяйственного производства за границами населенного пункта
- ИТ1/1 Зона улиц, дорог, инженерной и транспортной инфраструктуры села Новосолдатка
- ИТ1 Зона улиц, дорог, инженерной и транспортной инфраструктуры за границами населенного пункта
- Производственно-коммунальная зона села Новосолдатка
- Зона ритуальных объектов села Новосолдатка

Объекты транспортной инфраструктуры

- Улично-дорожная сеть населенного пункта

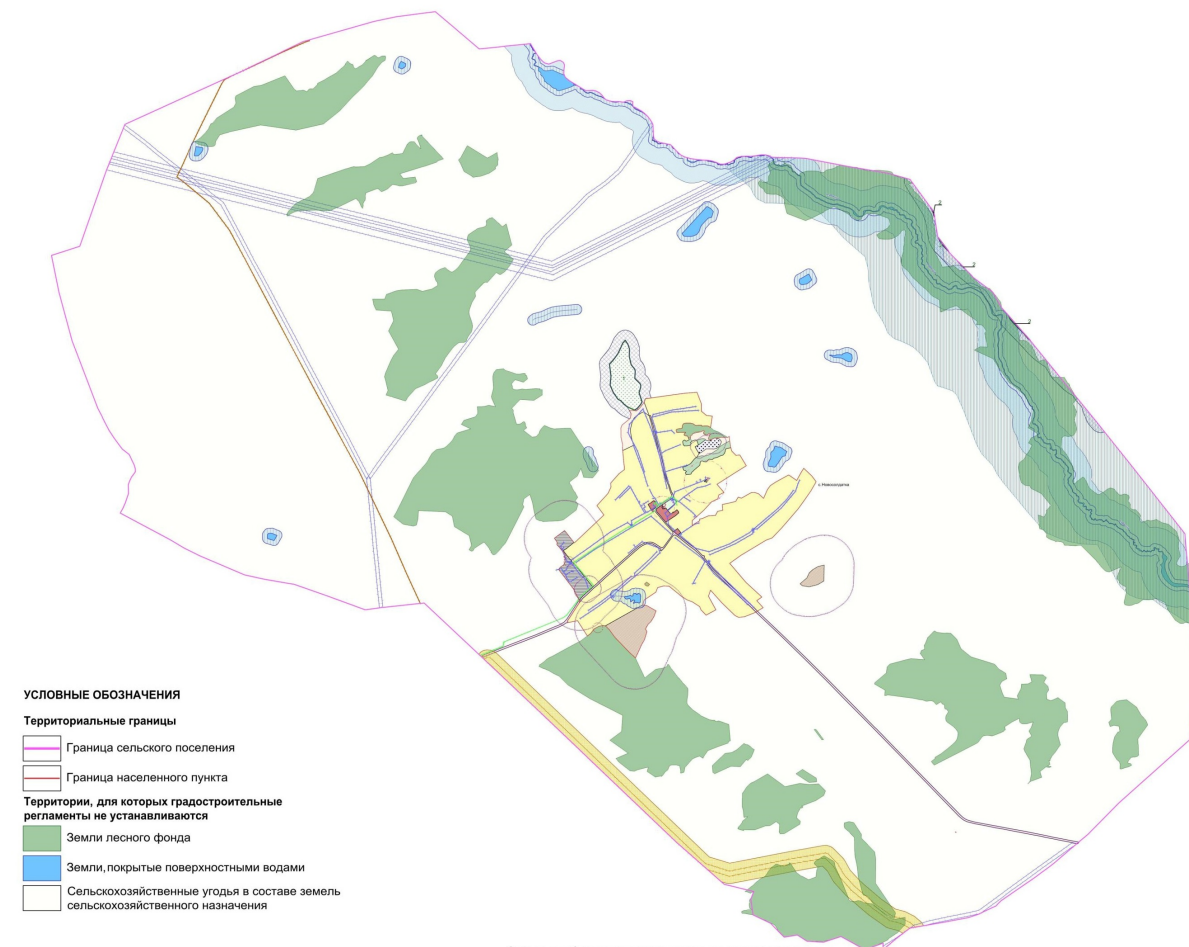
МАСШТАБ 1:25000





ПРАВИЛА ЗЕМЛЕПОЛЬЗОВАНИЯ И ЗАСТРОЙКИ

Карта градостроительного зонирования с отображением зон с особыми условиями использования территории Новосолдатского сельского поселения Репьевского муниципального района Воронежской области



УСЛОВНЫЕ ОБОЗНАЧЕНИЯ

Территориальные границы

- Граница сельского поселения
- Граница населенного пункта

Территории, для которых градостроительные регламенты не устанавливаются

- Земли лесного фонда
- Земли, покрытые поверхностными водами
- Сельскохозяйственные угодья в составе земель сельскохозяйственного назначения

Виды территориальных зон

- Зона застройки индивидуальными жилыми домами
- Общественно-деловая зона
- Зона рекреационного назначения - объектов отдыха
- Зона природных территорий и защитного озеленения
- Зона сельскохозяйственного использования в границах населенного пункта
- Зона сельскохозяйственного производства
- Зона улиц, дорог, инженерной и транспортной инфраструктуры
- Производственно-коммунальная зона
- Зона ритуальных объектов

Зоны с особыми условиями использования территории

- Водоохранная зона
- Прибрежная защитная полоса
- Зона санитарной охраны источников питьевого и хозяйственно-бытового водоснабжения (первый пояс)
- Зоны затопления и подтопления
- Ориентировочная (нормативная) санитарно-защитная зона
- Охранная зона объектов электроэнергетики
- Охранная зона объектов трубопроводов
- Охранная зона линий и сооружений связи
- Охранная зона пунктов государственной геодезической сети, государственной нивелирной сети и государственной гравиметрической сети
- Охранная зона особо охраняемой природной территории
- Зона минимальных расстояний до магистральных или промышленных трубопроводов
- Защитная зона объекта культурного наследия

Прочие объекты

- Памятник природы
- Объект культурного наследия
- Территория объекта культурного наследия

МАСШТАБ 1:25000



«ГРАФИЧЕСКОЕ ОПИСАНИЕ
местоположения границ

Зона застройки индивидуальными жилыми домами села Новосолдатка - Ж1/1

(наименование объекта, местоположение границ которого описано
(далее - объект)

Раздел 1

Сведения об объекте		
№ п/п	Характеристики объекта	Описание характеристик
1	2	3
1	Местоположение объекта	Воронежская область, Репьевский муниципальный район, Новосолдатское сельское поселение, село Новосолдатка
2	Площадь объекта \pm величина погрешности определения площади ($P \pm \text{Дельта } P$)	-
3	Иные характеристики объекта	-

Сведения о местоположении границ объекта					
1. Система координат: МСК - 36, зона 1					
2. Сведения о характерных точках границ объекта					
Обозначение характерных точек границ	Координаты, м		Метод определения координат характерной точки	Средняя квадратическая погрешность положения характерной точки (Mt), м	Описание обозначения точки на местности (при наличии)
	X	Y			
1	2	3	4	5	6
-	-	-	-	-	-
3. Сведения о характерных точках части (частей) границы объекта					
Обозначение характерных точек части границы	Координаты, м		Метод определения координат характерной точки	Средняя квадратическая погрешность положения характерной точки (Mt), м	Описание обозначения точки на местности (при наличии)
	X	Y			
1	2	3	4	5	6
Часть №					
-	-	-	-	-	-

Сведения о местоположении измененных (уточненных) границ объекта

1. Система координат: МСК - 36, зона 1

2. Сведения о характерных точках границ объекта

Обозначение характерных точек границ	Существующие координаты, м		Измененные (уточненные) координаты, м		Метод определения координат характерной точки	Средняя квадратическая погрешность положения характерной точки (M), м	Описание обозначения точки на местности (при наличии)
	X	Y	X	Y			
1	2	3	4	5	6	7	8
1	466434.76	1271372.46	-	-	Картометрический	1.00	-
2	-	-	466434.86	1271372.62	Картометрический	1.00	-
3	466451.88	1271401.20	-	-	Картометрический	1.00	-
4	466515.50	1271479.82	-	-	Картометрический	1.00	-
5	466510.39	1271483.85	-	-	Картометрический	1.00	-
6	466642.07	1271622.74	-	-	Картометрический	1.00	-
7	466788.44	1271777.60	-	-	Картометрический	1.00	-
8	466880.97	1271708.85	-	-	Картометрический	1.00	-
9	467001.80	1271817.78	-	-	Картометрический	1.00	-
10	467066.41	1271846.73	-	-	Картометрический	1.00	-
11	467107.03	1271846.40	-	-	Картометрический	1.00	-
12	467199.91	1271928.80	-	-	Картометрический	1.00	-
13	467239.24	1271980.22	-	-	Картометрический	1.00	-
14	467268.01	1271979.98	-	-	Картометрический	1.00	-
15	467290.24	1271977.37	-	-	Картометрический	1.00	-
16	467428.86	1271964.98	-	-	Картометрический	1.00	-
17	467434.41	1271975.86	-	-	Картометрический	1.00	-
18	467480.67	1272072.06	-	-	Картометрический	1.00	-
19	467536.10	1272056.27	-	-	Картометрический	1.00	-
20	467573.18	1272048.56	-	-	Картометрический	1.00	-
21	467604.02	1272043.42	-	-	Картометрический	1.00	-
22	467635.60	1272040.11	-	-	Картометрический	1.00	-
23	467713.80	1272059.21	-	-	Картометрический	1.00	-
24	467729.22	1272063.61	-	-	Картометрический	1.00	-
25	467751.98	1272077.93	-	-	Картометрический	1.00	-
26	467760.43	1272086.01	-	-	Картометрический	1.00	-
27	467776.58	1272108.77	-	-	Картометрический	1.00	-
28	467787.59	1272125.66	-	-	Картометрический	1.00	-
29	467805.58	1272152.09	-	-	Картометрический	1.00	-
30	467812.56	1272173.02	-	-	Картометрический	1.00	-
31	467772.12	1272228.64	-	-	Картометрический	1.00	-
32	467756.62	1272233.07	-	-	Картометрический	1.00	-
33	467742.11	1272236.15	-	-	Картометрический	1.00	-
34	467690.22	1272251.56	-	-	Картометрический	1.00	-

1	2	3	4	5	6	7	8
35	467623.48	1272268.94	-	-	Картометрический	1.00	-
36	467593.63	1272275.44	-	-	Картометрический	1.00	-
37	467553.41	1272287.56	-	-	Картометрический	1.00	-
38	467489.14	1272304.07	-	-	Картометрический	1.00	-
39	467427.14	1272318.47	-	-	Картометрический	1.00	-
40	467366.20	1272334.10	-	-	Картометрический	1.00	-
41	467291.91	1272353.07	-	-	Картометрический	1.00	-
42	467190.61	1272380.71	-	-	Картометрический	1.00	-
43	467142.69	1272392.81	-	-	Картометрический	1.00	-
44	467106.26	1272408.60	-	-	Картометрический	1.00	-
45	467083.12	1272418.10	-	-	Картометрический	1.00	-
46	467011.43	1272439.18	-	-	Картометрический	1.00	-
47	466988.56	1272450.28	-	-	Картометрический	1.00	-
48	466974.70	1272449.54	-	-	Картометрический	1.00	-
49	466960.90	1272440.05	-	-	Картометрический	1.00	-
50	466884.33	1272325.93	-	-	Картометрический	1.00	-
51	466885.37	1272322.00	-	-	Картометрический	1.00	-
52	466887.65	1272318.42	-	-	Картометрический	1.00	-
53	466882.36	1272310.71	-	-	Картометрический	1.00	-
54	466914.40	1272291.86	-	-	Картометрический	1.00	-
55	466920.33	1272288.69	-	-	Картометрический	1.00	-
56	466923.72	1272286.78	-	-	Картометрический	1.00	-
57	466926.89	1272285.30	-	-	Картометрический	1.00	-
58	466923.93	1272279.59	-	-	Картометрический	1.00	-
59	466932.61	1272274.51	-	-	Картометрический	1.00	-
60	466922.87	1272256.94	-	-	Картометрический	1.00	-
61	466914.31	1272252.79	-	-	Аналитический	0.10	-
62	466912.56	1272249.43	-	-	Аналитический	0.10	-
63	466895.10	1272216.85	-	-	Аналитический	0.10	-
64	466842.87	1272246.37	-	-	Аналитический	0.10	-
65	466832.89	1272253.83	-	-	Картометрический	1.00	-
66	466821.79	1272262.07	-	-	Картометрический	1.00	-
67	466829.81	1272273.16	-	-	Картометрический	1.00	-
68	466826.95	1272283.55	-	-	Картометрический	1.00	-
69	466811.00	1272296.76	-	-	Картометрический	1.00	-
70	466761.41	1272339.69	-	-	Картометрический	1.00	-
71	466706.42	1272384.31	-	-	Картометрический	1.00	-
72	466620.31	1272460.83	-	-	Картометрический	1.00	-
73	466613.36	1272464.24	-	-	Картометрический	1.00	-
74	466606.83	1272465.38	-	-	Картометрический	1.00	-
75	466602.85	1272464.36	-	-	Картометрический	1.00	-
76	466594.00	1272460.21	-	-	Картометрический	1.00	-
77	466584.13	1272453.00	-	-	Картометрический	1.00	-
78	466471.53	1272369.56	-	-	Картометрический	1.00	-
79	466463.92	1272358.56	-	-	Картометрический	1.00	-
80	466465.02	1272347.33	-	-	Картометрический	1.00	-
81	466475.13	1272330.63	-	-	Картометрический	1.00	-
82	466501.18	1272292.89	-	-	Картометрический	1.00	-

1	2	3	4	5	6	7	8
83	466514.09	1272268.71	-	-	Картометрический	1.00	-
84	466519.71	1272247.71	-	-	Картометрический	1.00	-
85	466520.72	1272226.64	-	-	Картометрический	1.00	-
86	466517.90	1272206.14	-	-	Картометрический	1.00	-
87	466511.39	1272185.79	-	-	Картометрический	1.00	-
88	466494.41	1272148.38	-	-	Картометрический	1.00	-
89	466474.95	1272120.82	-	-	Картометрический	1.00	-
90	466439.73	1272077.54	-	-	Картометрический	1.00	-
91	466174.15	1271777.70	-	-	Картометрический	1.00	-
92	466105.66	1271703.26	-	-	Картометрический	1.00	-
93	466072.80	1271667.20	-	-	Картометрический	1.00	-
94	466145.41	1271609.32	-	-	Картометрический	1.00	-
95	466168.13	1271604.05	-	-	Картометрический	1.00	-
96	466183.93	1271591.71	-	-	Картометрический	1.00	-
97	466179.11	1271583.89	-	-	Картометрический	1.00	-
98	466296.81	1271490.24	-	-	Картометрический	1.00	-
99	466331.53	1271452.51	-	-	Картометрический	1.00	-
100	466333.29	1271455.33	-	-	Картометрический	1.00	-
101	466345.93	1271444.03	466345.92	1271444.02	Картометрический	1.00	-
102	466346.49	1271443.51	-	-	Картометрический	1.00	-
103	466353.08	1271437.42	-	-	Картометрический	1.00	-
104	466360.33	1271430.94	-	-	Картометрический	1.00	-
105	-	-	466431.76	1271374.81	Картометрический	1.00	-
1	466434.76	1271372.46	-	-	Картометрический	1.00	-
106	467907.63	1272176.78	-	-	Картометрический	1.00	-
107	467943.19	1272191.00	-	-	Картометрический	1.00	-
108	467944.30	1272195.83	-	-	Картометрический	1.00	-
109	467996.39	1272574.52	-	-	Картометрический	1.00	-
110	468007.33	1272702.68	-	-	Картометрический	1.00	-
111	467893.43	1272747.69	-	-	Картометрический	1.00	-
112	467869.90	1272747.33	-	-	Картометрический	1.00	-
113	467819.79	1272746.58	-	-	Картометрический	1.00	-
114	467815.26	1272752.12	-	-	Картометрический	1.00	-
115	467777.87	1272797.80	467777.87	1272797.81	Картометрический	1.00	-
116	467771.54	1272854.67	-	-	Картометрический	1.00	-
117	467657.17	1272838.62	-	-	Картометрический	1.00	-
118	-	-	467657.81	1272837.47	Картометрический	1.00	-
119	-	-	467673.24	1272811.64	Картометрический	1.00	-
120	-	-	467673.10	1272791.36	Картометрический	1.00	-
121	-	-	467673.01	1272777.00	Картометрический	1.00	-
122	-	-	467674.25	1272772.53	Картометрический	1.00	-
123	-	-	467673.39	1272772.69	Картометрический	1.00	-
124	-	-	467671.74	1272751.45	Картометрический	1.00	-
125	-	-	467680.41	1272748.93	Картометрический	1.00	-
126	-	-	467680.30	1272733.84	Картометрический	1.00	-
127	-	-	467680.14	1272711.02	Картометрический	1.00	-
128	-	-	467676.67	1272698.38	Картометрический	1.00	-

1	2	3	4	5	6	7	8
129	-	-	467679.96	1272684.82	Картометрический	1.00	-
130	-	-	467695.02	1272664.44	Картометрический	1.00	-
131	-	-	467699.94	1272641.59	Картометрический	1.00	-
132	-	-	467701.47	1272619.60	Картометрический	1.00	-
133	-	-	467701.26	1272589.18	Картометрический	1.00	-
134	-	-	467696.05	1272570.62	Картометрический	1.00	-
135	-	-	467683.32	1272560.56	Картометрический	1.00	-
136	-	-	467664.69	1272557.32	Картометрический	1.00	-
137	-	-	467656.24	1272557.37	Картометрический	1.00	-
138	-	-	467649.46	1272554.90	Картометрический	1.00	-
139	-	-	467646.83	1272539.69	Картометрический	1.00	-
140	-	-	467645.02	1272521.96	Картометрический	1.00	-
141	-	-	467638.95	1272500.87	Картометрический	1.00	-
142	-	-	467632.99	1272495.00	Картометрический	1.00	-
143	-	-	467608.52	1272501.09	Картометрический	1.00	-
144	-	-	467609.79	1272561.93	Картометрический	1.00	-
145	-	-	467610.83	1272589.81	Картометрический	1.00	-
146	-	-	467606.61	1272589.84	Картометрический	1.00	-
147	-	-	467598.92	1272578.90	Картометрический	1.00	-
148	-	-	467592.99	1272576.41	Картометрический	1.00	-
149	-	-	467581.16	1272576.50	Картометрический	1.00	-
150	-	-	467573.68	1272595.15	Картометрический	1.00	-
151	-	-	467573.77	1272606.97	Картометрический	1.00	-
152	-	-	467558.62	1272615.54	Картометрический	1.00	-
153	467535.28	1272625.59	-	-	Картометрический	1.00	-
154	467521.89	1272593.73	-	-	Картометрический	1.00	-
155	467534.56	1272580.34	-	-	Картометрический	1.00	-
156	467528.04	1272568.03	-	-	Картометрический	1.00	-
157	467519.36	1272560.07	-	-	Картометрический	1.00	-
158	467489.83	1272564.79	-	-	Картометрический	1.00	-
159	467474.64	1272577.58	-	-	Картометрический	1.00	-
160	467473.33	1272601.85	-	-	Картометрический	1.00	-
161	467480.55	1272632.02	-	-	Картометрический	1.00	-
162	467494.32	1272641.86	-	-	Картометрический	1.00	-
163	467499.81	1272644.94	-	-	Картометрический	1.00	-
164	467508.75	1272636.61	-	-	Картометрический	1.00	-
165	467515.31	1272645.14	-	-	Картометрический	1.00	-
166	467522.86	1272655.98	-	-	Картометрический	1.00	-
167	467533.58	1272684.55	-	-	Картометрический	1.00	-
168	467532.28	1272701.11	-	-	Картометрический	1.00	-
169	467491.04	1272715.73	-	-	Картометрический	1.00	-
170	467485.26	1272718.12	-	-	Картометрический	1.00	-
171	467482.81	1272714.17	-	-	Картометрический	1.00	-
172	467465.65	1272684.39	-	-	Картометрический	1.00	-
173	467398.96	1272724.52	-	-	Картометрический	1.00	-
174	467362.63	1272700.88	-	-	Картометрический	1.00	-
175	467347.06	1272679.88	-	-	Картометрический	1.00	-
176	467309.06	1272648.39	-	-	Картометрический	1.00	-

1	2	3	4	5	6	7	8
177	467297.84	1272639.70	-	-	Картометрический	1.00	-
178	467275.39	1272598.08	-	-	Картометрический	1.00	-
179	467262.91	1272561.34	-	-	Картометрический	1.00	-
180	467234.13	1272569.84	-	-	Картометрический	1.00	-
181	467227.98	1272589.39	-	-	Картометрический	1.00	-
182	467220.74	1272599.53	-	-	Картометрический	1.00	-
183	467207.34	1272586.86	-	-	Картометрический	1.00	-
184	467188.30	1272596.65	-	-	Картометрический	1.00	-
185	467195.05	1272642.79	-	-	Картометрический	1.00	-
186	467214.22	1272650.92	-	-	Картометрический	1.00	-
187	467221.46	1272661.42	-	-	Картометрический	1.00	-
188	467235.94	1272675.18	-	-	Картометрический	1.00	-
189	467282.63	1272729.83	-	-	Картометрический	1.00	-
190	467294.58	1272734.54	-	-	Картометрический	1.00	-
191	467308.33	1272733.45	-	-	Картометрический	1.00	-
192	467322.81	1272743.59	-	-	Картометрический	1.00	-
193	467326.43	1272754.45	-	-	Картометрический	1.00	-
194	467317.74	1272775.44	-	-	Картометрический	1.00	-
195	467314.85	1272793.18	-	-	Картометрический	1.00	-
196	467323.53	1272805.48	-	-	Картометрический	1.00	-
197	467337.29	1272814.53	-	-	Картометрический	1.00	-
198	467342.72	1272827.56	-	-	Картометрический	1.00	-
199	467339.46	1272847.47	-	-	Картометрический	1.00	-
200	467340.55	1272859.78	-	-	Картометрический	1.00	-
201	467351.41	1272868.47	-	-	Картометрический	1.00	-
202	467359.01	1272903.21	-	-	Картометрический	1.00	-
203	467377.47	1272937.60	-	-	Картометрический	1.00	-
204	467384.34	1272960.04	-	-	Картометрический	1.00	-
205	467401.36	1272977.78	-	-	Картометрический	1.00	-
206	467420.72	1272985.20	-	-	Картометрический	1.00	-
207	467443.89	1272989.00	-	-	Картометрический	1.00	-
208	467456.45	1273038.68	-	-	Картометрический	1.00	-
209	467426.05	1273047.41	-	-	Картометрический	1.00	-
210	467381.53	1273090.16	-	-	Картометрический	1.00	-
211	467385.20	1273127.45	-	-	Картометрический	1.00	-
212	467276.55	1273194.47	-	-	Картометрический	1.00	-
213	467215.69	1273094.87	-	-	Картометрический	1.00	-
214	467117.17	1272939.59	467092.58	1272902.27	Картометрический	1.00	-
215	467082.69	1272858.44	467013.65	1272971.02	Картометрический	1.00	-
216	466988.38	1272920.25	-	-	Картометрический	1.00	-
217	466950.22	1272910.38	-	-	Картометрический	1.00	-
218	466919.29	1272849.56	-	-	Картометрический	1.00	-
219	466834.03	1272768.81	-	-	Картометрический	1.00	-
220	466733.31	1272656.81	-	-	Картометрический	1.00	-
221	466683.00	1272656.00	-	-	Картометрический	1.00	-
222	466708.17	1272690.08	-	-	Картометрический	1.00	-
223	466730.49	1272730.62	-	-	Картометрический	1.00	-
224	466748.26	1272729.63	-	-	Картометрический	1.00	-

1	2	3	4	5	6	7	8
225	466753.52	1272753.33	-	-	Картометрический	1.00	-
226	466781.09	1272816.74	-	-	Картометрический	1.00	-
227	466784.16	1272886.25	-	-	Картометрический	1.00	-
228	466824.11	1272907.98	-	-	Картометрический	1.00	-
229	466835.50	1272958.79	-	-	Картометрический	1.00	-
230	466891.32	1272954.11	-	-	Картометрический	1.00	-
231	466913.21	1273048.92	-	-	Картометрический	1.00	-
232	466924.51	1273087.85	-	-	Картометрический	1.00	-
233	466965.34	1273113.81	-	-	Картометрический	1.00	-
234	466956.27	1273145.27	-	-	Картометрический	1.00	-
235	467011.18	1273241.52	-	-	Картометрический	1.00	-
236	467013.12	1273274.58	-	-	Картометрический	1.00	-
237	466999.89	1273314.56	-	-	Картометрический	1.00	-
238	466952.89	1273364.97	-	-	Картометрический	1.00	-
239	467041.19	1273402.43	-	-	Картометрический	1.00	-
240	467081.21	1273433.49	-	-	Картометрический	1.00	-
241	467117.17	1273487.49	-	-	Картометрический	1.00	-
242	467185.87	1273615.88	-	-	Картометрический	1.00	-
243	467130.63	1273696.04	-	-	Картометрический	1.00	-
244	467210.50	1273736.96	-	-	Картометрический	1.00	-
245	467245.38	1273761.27	-	-	Картометрический	1.00	-
246	467251.33	1273764.62	-	-	Картометрический	1.00	-
247	467175.80	1273846.64	-	-	Картометрический	1.00	-
248	467119.41	1273886.96	-	-	Картометрический	1.00	-
249	467029.32	1273836.78	-	-	Картометрический	1.00	-
250	466918.70	1273758.78	-	-	Картометрический	1.00	-
251	466847.22	1273708.46	-	-	Картометрический	1.00	-
252	466658.71	1273545.92	-	-	Картометрический	1.00	-
253	466559.16	1273450.04	-	-	Картометрический	1.00	-
254	466538.40	1273390.31	-	-	Картометрический	1.00	-
255	466444.97	1273236.68	-	-	Картометрический	1.00	-
256	466387.53	1273140.45	-	-	Картометрический	1.00	-
257	466308.81	1273029.11	-	-	Картометрический	1.00	-
258	466122.16	1273188.35	-	-	Картометрический	1.00	-
259	465973.60	1273348.13	-	-	Картометрический	1.00	-
260	465937.67	1273297.53	-	-	Картометрический	1.00	-
261	465867.07	1273361.70	-	-	Картометрический	1.00	-
262	465833.41	1273304.43	-	-	Картометрический	1.00	-
263	465875.24	1273262.59	-	-	Картометрический	1.00	-
264	465913.77	1273221.14	-	-	Картометрический	1.00	-
265	465959.33	1273171.50	-	-	Картометрический	1.00	-
266	466034.07	1273093.72	-	-	Картометрический	1.00	-
267	466100.87	1273022.02	-	-	Картометрический	1.00	-
268	466165.35	1272956.15	-	-	Картометрический	1.00	-
269	466225.67	1272890.51	-	-	Картометрический	1.00	-
270	466257.21	1272859.74	-	-	Картометрический	1.00	-
271	466366.98	1272774.67	-	-	Картометрический	1.00	-
272	466371.18	1272772.98	-	-	Картометрический	1.00	-

1	2	3	4	5	6	7	8
273	466377.56	1272778.85	-	-	Картометрический	1.00	-
274	466385.88	1272772.02	-	-	Картометрический	1.00	-
275	466383.98	1272767.07	-	-	Картометрический	1.00	-
276	466384.28	1272761.19	-	-	Картометрический	1.00	-
277	466386.97	1272758.46	-	-	Картометрический	1.00	-
278	466416.11	1272730.90	-	-	Картометрический	1.00	-
279	466432.28	1272714.02	-	-	Картометрический	1.00	-
280	466459.68	1272681.19	-	-	Картометрический	1.00	-
281	466492.69	1272636.58	-	-	Картометрический	1.00	-
282	466578.25	1272526.64	-	-	Картометрический	1.00	-
283	466587.46	1272515.01	-	-	Картометрический	1.00	-
284	466599.82	1272525.63	-	-	Картометрический	1.00	-
285	466615.99	1272541.14	-	-	Картометрический	1.00	-
286	466638.87	1272522.65	-	-	Картометрический	1.00	-
287	466651.86	1272512.16	-	-	Картометрический	1.00	-
288	466654.81	1272509.76	-	-	Картометрический	1.00	-
289	466649.29	1272503.19	-	-	Картометрический	1.00	-
290	466640.37	1272489.73	-	-	Картометрический	1.00	-
291	466639.86	1272489.08	-	-	Картометрический	1.00	-
292	466626.34	1272470.68	-	-	Картометрический	1.00	-
293	466710.34	1272397.07	-	-	Картометрический	1.00	-
294	466716.74	1272391.74	-	-	Картометрический	1.00	-
295	466720.77	1272397.37	-	-	Аналитический	0.10	-
296	466731.65	1272413.40	-	-	Аналитический	0.10	-
297	466732.88	1272416.54	-	-	Аналитический	0.10	-
298	466782.85	1272490.56	-	-	Аналитический	0.10	-
299	466797.29	1272508.90	-	-	Аналитический	0.10	-
300	466807.24	1272520.86	-	-	Аналитический	0.10	-
301	466811.35	1272517.47	-	-	Аналитический	0.10	-
302	466816.99	1272523.65	-	-	Аналитический	0.10	-
303	466820.98	1272520.98	-	-	Аналитический	0.10	-
304	466840.87	1272503.78	-	-	Аналитический	0.10	-
305	466814.64	1272472.83	-	-	Аналитический	0.10	-
306	466820.22	1272467.87	-	-	Аналитический	0.10	-
307	466814.08	1272460.91	-	-	Аналитический	0.10	-
308	466813.24	1272461.53	-	-	Аналитический	0.10	-
309	466806.21	1272453.85	-	-	Аналитический	0.10	-
310	466797.83	1272442.73	-	-	Аналитический	0.10	-
311	466806.98	1272434.57	-	-	Аналитический	0.10	-
312	466815.59	1272427.72	-	-	Аналитический	0.10	-
313	466829.71	1272415.35	-	-	Аналитический	0.10	-
314	466834.78	1272411.21	-	-	Аналитический	0.10	-
315	466845.45	1272421.77	-	-	Картометрический	1.00	-
316	466895.98	1272480.31	-	-	Картометрический	1.00	-
317	466908.85	1272493.19	-	-	Картометрический	1.00	-
318	466921.00	1272496.34	-	-	Картометрический	1.00	-
319	466935.09	1272490.51	-	-	Картометрический	1.00	-
320	466953.06	1272478.61	-	-	Картометрический	1.00	-

1	2	3	4	5	6	7	8
321	466960.36	1272473.48	-	-	Картометрический	1.00	-
322	466967.13	1272476.98	-	-	Картометрический	1.00	-
323	466971.02	1272472.46	-	-	Картометрический	1.00	-
324	466976.61	1272466.71	-	-	Картометрический	1.00	-
325	466985.68	1272464.77	-	-	Картометрический	1.00	-
326	466996.81	1272460.50	-	-	Картометрический	1.00	-
327	467000.14	1272459.00	-	-	Картометрический	1.00	-
328	467004.04	1272462.23	-	-	Картометрический	1.00	-
329	467009.41	1272459.97	-	-	Картометрический	1.00	-
330	467009.18	1272453.89	-	-	Картометрический	1.00	-
331	467014.30	1272450.78	-	-	Картометрический	1.00	-
332	467087.26	1272427.67	-	-	Картометрический	1.00	-
333	467110.53	1272417.92	-	-	Картометрический	1.00	-
334	467146.96	1272402.51	-	-	Картометрический	1.00	-
335	467195.89	1272389.30	-	-	Картометрический	1.00	-
336	467311.00	1272360.99	-	-	Картометрический	1.00	-
337	467416.10	1272333.66	-	-	Картометрический	1.00	-
338	467488.04	1272315.92	-	-	Картометрический	1.00	-
339	467563.71	1272295.60	-	-	Картометрический	1.00	-
340	467630.04	1272279.24	-	-	Картометрический	1.00	-
341	467680.49	1272266.63	-	-	Картометрический	1.00	-
342	467746.85	1272246.26	-	-	Картометрический	1.00	-
343	467757.41	1272245.02	-	-	Картометрический	1.00	-
344	467776.10	1272240.57	-	-	Картометрический	1.00	-
345	467772.14	1272228.63	-	-	Картометрический	1.00	-
106	467907.63	1272176.78	-	-	Картометрический	1.00	-
346	465734.04	1271413.92	-	-	Аналитический	0.50	-
347	465738.78	1271416.53	-	-	Аналитический	0.50	-
348	465765.82	1271435.33	-	-	Аналитический	0.50	-
349	465917.83	1271533.32	-	-	Аналитический	0.50	-
350	465961.49	1271568.08	-	-	Картометрический	1.00	-
351	465993.48	1271603.59	-	-	Аналитический	0.10	-
352	466069.11	1271685.45	-	-	Картометрический	1.00	-
353	466074.14	1271691.51	-	-	Картометрический	1.00	-
354	466092.80	1271713.50	-	-	Аналитический	0.10	-
355	466111.13	1271734.15	-	-	Аналитический	0.10	-
356	466128.48	1271752.29	-	-	Аналитический	0.10	-
357	466166.20	1271791.62	-	-	Картометрический	1.00	-
358	466425.56	1272085.71	-	-	Картометрический	1.00	-
359	466464.96	1272131.67	-	-	Картометрический	1.00	-
360	466482.35	1272157.33	-	-	Картометрический	1.00	-
361	466495.98	1272185.26	-	-	Картометрический	1.00	-
362	466503.26	1272209.51	-	-	Аналитический	0.10	-
363	466506.39	1272230.49	-	-	Картометрический	1.00	-
364	466502.08	1272257.82	-	-	Картометрический	1.00	-
365	466484.20	1272289.64	-	-	Картометрический	1.00	-
366	466456.63	1272333.68	-	-	Картометрический	1.00	-

1	2	3	4	5	6	7	8
367	466450.80	1272344.60	-	-	Картометрический	1.00	-
368	466445.08	1272345.20	-	-	Картометрический	1.00	-
369	466437.40	1272337.89	-	-	Картометрический	1.00	-
370	466430.24	1272346.94	-	-	Картометрический	1.00	-
371	466462.93	1272378.06	-	-	Картометрический	1.00	-
372	466576.92	1272462.24	-	-	Картометрический	1.00	-
373	466588.31	1272473.91	-	-	Картометрический	1.00	-
374	466589.45	1272480.50	-	-	Картометрический	1.00	-
375	466588.43	1272488.30	-	-	Картометрический	1.00	-
376	466581.19	1272500.28	-	-	Картометрический	1.00	-
377	466567.87	1272519.25	-	-	Картометрический	1.00	-
378	466477.24	1272630.71	-	-	Картометрический	1.00	-
379	466458.57	1272657.21	-	-	Картометрический	1.00	-
380	466439.41	1272681.74	-	-	Картометрический	1.00	-
381	466400.30	1272726.18	-	-	Картометрический	1.00	-
382	466378.24	1272748.12	-	-	Картометрический	1.00	-
383	466352.11	1272770.91	-	-	Картометрический	1.00	-
384	466247.56	1272851.60	-	-	Картометрический	1.00	-
385	466217.60	1272880.46	-	-	Картометрический	1.00	-
386	466144.05	1272955.46	-	-	Картометрический	1.00	-
387	466073.29	1273028.56	-	-	Картометрический	1.00	-
388	466038.47	1273065.48	-	-	Картометрический	1.00	-
389	465955.57	1273153.52	-	-	Картометрический	1.00	-
390	465873.83	1273238.30	-	-	Картометрический	1.00	-
391	465824.07	1273288.56	-	-	Картометрический	1.00	-
392	465819.91	1273281.50	-	-	Картометрический	1.00	-
393	465775.91	1273173.29	-	-	Картометрический	1.00	-
394	465772.08	1273115.64	-	-	Картометрический	1.00	-
395	465789.59	1273081.58	-	-	Картометрический	1.00	-
396	465917.21	1272949.95	-	-	Картометрический	1.00	-
397	466040.75	1272837.86	-	-	Картометрический	1.00	-
398	465983.04	1272817.13	-	-	Картометрический	1.00	-
399	465846.51	1272891.14	-	-	Картометрический	1.00	-
400	465794.13	1272793.17	-	-	Картометрический	1.00	-
401	465846.20	1272741.87	-	-	Картометрический	1.00	-
402	465879.12	1272730.58	-	-	Картометрический	1.00	-
403	465925.12	1272658.97	-	-	Картометрический	1.00	-
404	465946.69	1272603.68	-	-	Картометрический	1.00	-
405	465989.34	1272537.18	-	-	Картометрический	1.00	-
406	465996.89	1272528.65	-	-	Картометрический	1.00	-
407	466080.73	1272426.20	-	-	Картометрический	1.00	-
408	466082.84	1272371.06	-	-	Картометрический	1.00	-
409	466066.05	1272310.86	-	-	Картометрический	1.00	-
410	466022.15	1272293.51	-	-	Картометрический	1.00	-
411	465943.39	1272177.08	-	-	Картометрический	1.00	-
412	465895.89	1272162.20	-	-	Картометрический	1.00	-
413	465684.31	1271785.44	465686.26	1271788.91	Картометрический	1.00	-
414	465653.76	1271701.01	465689.77	1271781.75	Картометрический	1.00	-

1	2	3	4	5	6	7	8
415	-	-	465690.44	1271763.49	Картометрический	1.00	-
416	-	-	465683.06	1271729.42	Картометрический	1.00	-
417	-	-	465670.98	1271704.89	Картометрический	1.00	-
418	-	-	465659.73	1271685.12	Картометрический	1.00	-
419	-	-	465642.95	1271670.16	Картометрический	1.00	-
420	-	-	465629.90	1271660.05	Картометрический	1.00	-
421	-	-	465620.61	1271652.85	Картометрический	1.00	-
422	-	-	465610.10	1271642.26	Картометрический	1.00	-
423	-	-	465609.59	1271641.75	Картометрический	1.00	-
424	465587.25	1271611.52	-	-	Картометрический	1.00	-
425	465737.68	1271514.23	-	-	Картометрический	1.00	-
426	465719.07	1271417.21	-	-	Аналитический	0.50	-
427	465731.62	1271418.50	-	-	Аналитический	0.50	-
428	465732.06	1271415.60	-	-	Аналитический	0.50	-
346	465734.04	1271413.92	-	-	Аналитический	0.50	-
429	-	-	466104.47	1272181.63	Картометрический	1.00	-
430	-	-	466121.13	1272203.18	Картометрический	1.00	-
431	-	-	466098.00	1272232.33	Картометрический	1.00	-
432	-	-	466097.64	1272231.97	Картометрический	1.00	-
433	-	-	466092.53	1272225.24	Картометрический	1.00	-
434	-	-	466084.04	1272220.23	Картометрический	1.00	-
435	-	-	466081.44	1272210.96	Картометрический	1.00	-
436	-	-	466086.83	1272196.97	Картометрический	1.00	-
437	-	-	466093.52	1272187.21	Картометрический	1.00	-
429	-	-	466104.47	1272181.63	Картометрический	1.00	-
3. Сведения о характерных точках части (частей) границы объекта							
Часть №							
-	-	-	-	-	-	-	-

»

Приложение № 4
к приказу департамента
архитектуры и градостроительства
Воронежской области
от 28.09.2023 № 45-01-04/958

«ГРАФИЧЕСКОЕ ОПИСАНИЕ
местоположения границ

Производственно-коммунальная зона села Новосолдатка - П1/1

(наименование объекта, местоположение границ которого описано
далее - объект)

Раздел 1

Сведения об объекте		
№ п/п	Характеристики объекта	Описание характеристик
1	2	3
1	Местоположение объекта	Воронежская область, Репьевский муниципальный район, Новосолдатское сельское поселение, село Новосолдатка
2	Площадь объекта ± величина погрешности определения площади ($P \pm \text{Дельта } P$)	-
3	Иные характеристики объекта	-

Сведения о местоположении границ объекта					
1. Система координат: МСК - 36, зона 1					
2. Сведения о характерных точках границ объекта					
Обозначение характерных точек границ	Координаты, м		Метод определения координат характерной точки	Средняя квадратическая погрешность положения характерной точки (Mt), м	Описание обозначения точки на местности (при наличии)
	X	Y			
1	2	3	4	5	6
-	-	-	-	-	-
3. Сведения о характерных точках части (частей) границы объекта					
Обозначение характерных точек части границы	Координаты, м		Метод определения координат характерной точки	Средняя квадратическая погрешность положения характерной точки (Mt), м	Описание обозначения точки на местности (при наличии)
	X	Y			
1	2	3	4	5	6
Часть №					
-	-	-	-	-	-

Сведения о местоположении измененных (уточненных) границ объекта

1. Система координат: МСК - 36, зона 1

2. Сведения о характерных точках границ объекта

Обозначение характерных точек границ	Существующие координаты, м		Измененные (уточненные) координаты, м		Метод определения координат характерной точки	Средняя квадратическая погрешность положения характерной точки (M), м	Описание обозначения точки на местности (при наличии)
	X	Y	X	Y			
1	2	3	4	5	6	7	8
1	466558.75	1271283.55	-	-	Картометрический	1.00	-
2	466634.34	1271386.86	-	-	Картометрический	1.00	-
3	466591.86	1271420.06	-	-	Картометрический	1.00	-
4	466515.50	1271479.82	-	-	Картометрический	1.00	-
5	466451.88	1271401.20	-	-	Картометрический	1.00	-
6	466434.86	1271372.62	-	-	Картометрический	1.00	-
7	466434.76	1271372.46	-	-	Картометрический	1.00	-
8	-	-	466431.76	1271374.81	Картометрический	1.00	-
9	466360.33	1271430.94	-	-	Картометрический	1.00	-
10	466353.08	1271437.42	-	-	Картометрический	1.00	-
11	466346.49	1271443.51	-	-	Картометрический	1.00	-
12	466345.92	1271444.02	-	-	Картометрический	1.00	-
13	466333.29	1271455.33	-	-	Картометрический	1.00	-
14	466331.53	1271452.51	-	-	Картометрический	1.00	-
15	466296.81	1271490.24	-	-	Картометрический	1.00	-
16	466179.11	1271583.89	-	-	Картометрический	1.00	-
17	466183.93	1271591.71	-	-	Картометрический	1.00	-
18	466168.13	1271604.05	-	-	Картометрический	1.00	-
19	466145.41	1271609.32	-	-	Картометрический	1.00	-
20	466072.80	1271667.20	-	-	Картометрический	1.00	-
21	465975.01	1271559.91	-	-	Картометрический	1.00	-
22	465940.71	1271531.89	-	-	Аналитический	0.50	-
23	466049.77	1271477.51	-	-	Картометрический	1.00	-
24	-	-	466092.90	1271444.63	Картометрический	1.00	-
25	466235.15	1271336.17	-	-	Картометрический	1.00	-
26	466235.19	1271336.14	-	-	Картометрический	1.00	-
27	466244.21	1271329.24	-	-	Картометрический	1.00	-
28	466259.85	1271336.04	-	-	Картометрический	1.00	-
29	466270.40	1271343.30	-	-	Картометрический	1.00	-
30	466290.69	1271375.52	-	-	Аналитический	0.10	-
31	-	-	466319.28	1271391.03	Аналитический	0.10	-
32	-	-	466357.90	1271389.70	Аналитический	0.10	-
33	-	-	466372.79	1271378.31	Картометрический	1.00	-
34	-	-	466387.86	1271396.86	Картометрический	1.00	-

1	2	3	4	5	6	7	8
35	-	-	466428.36	1271366.40	Картометрический	1.00	-
36	-	-	466471.10	1271331.48	Картометрический	1.00	-
37	-	-	466494.52	1271310.89	Картометрический	1.00	-
38	-	-	466507.34	1271311.60	Картометрический	1.00	-
39	-	-	466514.89	1271312.00	Картометрический	1.00	-
40	-	-	466522.68	1271308.97	Картометрический	1.00	-
1	466558.75	1271283.55	-	-	Картометрический	1.00	-
3.Сведения о характерных точках части (частей) границы объекта							
Часть №							
-	-	-	-	-	-	-	-

».

Приложение № 5
к приказу департамента
архитектуры и градостроительства
Воронежской области
от 28.09.2023 № 45-01-04/958

«ГРАФИЧЕСКОЕ ОПИСАНИЕ
местоположения границ
Зона улиц, дорог, инженерной и транспортной инфраструктуры
села Новосолдатка - ИТ1/1

(наименование объекта, местоположение границ которого описано
(далее - объект)

Раздел 1

Сведения об объекте		
№ п/п	Характеристики объекта	Описание характеристик
1	2	3
1	Местоположение объекта	Воронежская область, Репьевский муниципальный район, Новосолдатское сельское поселение, село Новосолдатка
2	Площадь объекта ± величина погрешности определения площади ($P \pm \text{Дельта } P$)	-
3	Иные характеристики объекта	-

Сведения о местоположении границ объекта					
1. Система координат: МСК - 36, зона 1					
2. Сведения о характерных точках границ объекта					
Обозначение характерных точек границ	Координаты, м		Метод определения координат характерной точки	Средняя квадратическая погрешность положения характерной точки (Mt), м	Описание обозначения точки на местности (при наличии)
	X	Y			
1	2	3	4	5	6
-	-	-	-	-	-
3. Сведения о характерных точках части (частей) границы объекта					
Обозначение характерных точек части границы	Координаты, м		Метод определения координат характерной точки	Средняя квадратическая погрешность положения характерной точки (Mt), м	Описание обозначения точки на местности (при наличии)
	X	Y			
1	2	3	4	5	6
Часть №					
-	-	-	-	-	-

Сведения о местоположении измененных (уточненных) границ объекта

1. Система координат: МСК - 36, зона 1

2. Сведения о характерных точках границ объекта

Обозначение характерных точек границ	Существующие координаты, м		Измененные (уточненные) координаты, м		Метод определения координат характерной точки	Средняя квадратическая погрешность положения характерной точки (M), м	Описание обозначения точки на местности (при наличии)
	X	Y	X	Y			
1	2	3	4	5	6	7	8
1	467772.14	1272228.63	-	-	Картометрический	1.00	-
2	467776.10	1272240.57	-	-	Картометрический	1.00	-
3	467757.41	1272245.02	-	-	Картометрический	1.00	-
4	467746.85	1272246.26	-	-	Картометрический	1.00	-
5	467680.49	1272266.63	-	-	Картометрический	1.00	-
6	467630.04	1272279.24	-	-	Картометрический	1.00	-
7	467563.71	1272295.60	-	-	Картометрический	1.00	-
8	467488.04	1272315.92	-	-	Картометрический	1.00	-
9	467416.10	1272333.66	-	-	Картометрический	1.00	-
10	467311.00	1272360.99	-	-	Картометрический	1.00	-
11	467195.89	1272389.30	-	-	Картометрический	1.00	-
12	467146.96	1272402.51	-	-	Картометрический	1.00	-
13	467110.53	1272417.92	-	-	Картометрический	1.00	-
14	467087.26	1272427.67	-	-	Картометрический	1.00	-
15	467014.30	1272450.78	-	-	Картометрический	1.00	-
16	467009.18	1272453.89	-	-	Картометрический	1.00	-
17	467009.41	1272459.97	-	-	Картометрический	1.00	-
18	467004.04	1272462.23	-	-	Картометрический	1.00	-
19	467000.14	1272459.00	-	-	Картометрический	1.00	-
20	466996.81	1272460.50	-	-	Картометрический	1.00	-
21	466985.68	1272464.77	-	-	Картометрический	1.00	-
22	466976.61	1272466.71	-	-	Картометрический	1.00	-
23	466971.02	1272472.46	-	-	Картометрический	1.00	-
24	466967.13	1272476.98	-	-	Картометрический	1.00	-
25	466960.36	1272473.48	-	-	Картометрический	1.00	-
26	466962.69	1272466.86	-	-	Картометрический	1.00	-
27	466962.24	1272461.14	-	-	Картометрический	1.00	-
28	466950.45	1272445.73	-	-	Картометрический	1.00	-
29	466891.25	1272359.21	-	-	Картометрический	1.00	-
30	466853.81	1272304.49	-	-	Картометрический	1.00	-
31	466838.85	1272294.61	-	-	Картометрический	1.00	-
32	466816.82	1272306.63	-	-	Картометрический	1.00	-
33	466772.88	1272344.87	-	-	Картометрический	1.00	-
34	466716.74	1272391.73	-	-	Картометрический	1.00	-

1	2	3	4	5	6	7	8
35	466710.34	1272397.07	-	-	Картометрический	1.00	-
36	466626.34	1272470.68	-	-	Картометрический	1.00	-
37	466606.93	1272490.37	-	-	Картометрический	1.00	-
38	466587.45	1272515.00	-	-	Картометрический	1.00	-
39	466578.25	1272526.64	-	-	Картометрический	1.00	-
40	466492.69	1272636.58	-	-	Картометрический	1.00	-
41	466459.68	1272681.19	-	-	Картометрический	1.00	-
42	466432.28	1272714.02	-	-	Картометрический	1.00	-
43	466416.11	1272730.90	-	-	Картометрический	1.00	-
44	466386.97	1272758.46	-	-	Картометрический	1.00	-
45	466384.28	1272761.19	-	-	Картометрический	1.00	-
46	466383.98	1272767.07	-	-	Картометрический	1.00	-
47	466385.88	1272772.02	-	-	Картометрический	1.00	-
48	466377.56	1272778.85	-	-	Картометрический	1.00	-
49	466371.18	1272772.98	-	-	Картометрический	1.00	-
50	466366.98	1272774.67	-	-	Картометрический	1.00	-
51	466257.21	1272859.74	-	-	Картометрический	1.00	-
52	466225.67	1272890.51	-	-	Картометрический	1.00	-
53	466165.35	1272956.15	-	-	Картометрический	1.00	-
54	466100.87	1273022.02	-	-	Картометрический	1.00	-
55	466034.07	1273093.72	-	-	Картометрический	1.00	-
56	465959.33	1273171.50	-	-	Картометрический	1.00	-
57	465913.77	1273221.14	-	-	Картометрический	1.00	-
58	465875.24	1273262.59	-	-	Картометрический	1.00	-
59	465833.41	1273304.43	-	-	Аналитический	0.50	-
60	465828.40	1273295.93	-	-	Аналитический	0.50	-
61	465824.07	1273288.56	-	-	Аналитический	0.50	-
62	465873.83	1273238.30	-	-	Картометрический	1.00	-
63	465955.57	1273153.52	-	-	Картометрический	1.00	-
64	466038.47	1273065.48	-	-	Картометрический	1.00	-
65	466073.29	1273028.56	-	-	Картометрический	1.00	-
66	466144.05	1272955.46	-	-	Картометрический	1.00	-
67	466217.60	1272880.46	-	-	Картометрический	1.00	-
68	466247.56	1272851.60	-	-	Картометрический	1.00	-
69	466352.11	1272770.91	-	-	Картометрический	1.00	-
70	466378.24	1272748.12	-	-	Картометрический	1.00	-
71	466400.30	1272726.18	-	-	Картометрический	1.00	-
72	466439.41	1272681.74	-	-	Картометрический	1.00	-
73	466458.57	1272657.21	-	-	Картометрический	1.00	-
74	466477.24	1272630.71	-	-	Картометрический	1.00	-
75	466567.87	1272519.25	-	-	Картометрический	1.00	-
76	466581.19	1272500.28	-	-	Картометрический	1.00	-
77	466588.43	1272488.30	-	-	Картометрический	1.00	-
78	466589.45	1272480.50	-	-	Картометрический	1.00	-
79	466588.31	1272473.91	-	-	Картометрический	1.00	-
80	466576.92	1272462.24	-	-	Картометрический	1.00	-
81	466462.93	1272378.06	-	-	Картометрический	1.00	-
82	466430.24	1272346.94	-	-	Картометрический	1.00	-

1	2	3	4	5	6	7	8
83	466437.40	1272337.89	-	-	Картометрический	1.00	-
84	466445.08	1272345.20	-	-	Картометрический	1.00	-
85	466450.80	1272344.60	-	-	Картометрический	1.00	-
86	466456.63	1272333.68	-	-	Картометрический	1.00	-
87	466484.20	1272289.64	-	-	Картометрический	1.00	-
88	466502.08	1272257.82	-	-	Картометрический	1.00	-
89	466506.39	1272230.49	-	-	Картометрический	1.00	-
90	466503.26	1272209.51	-	-	Аналитический	0.10	-
91	466495.98	1272185.26	-	-	Картометрический	1.00	-
92	466482.35	1272157.33	-	-	Картометрический	1.00	-
93	466464.96	1272131.67	-	-	Картометрический	1.00	-
94	466425.56	1272085.71	-	-	Картометрический	1.00	-
95	466166.20	1271791.62	-	-	Картометрический	1.00	-
96	466128.48	1271752.29	-	-	Аналитический	0.10	-
97	466111.13	1271734.15	-	-	Аналитический	0.10	-
98	466092.80	1271713.50	-	-	Картометрический	1.00	-
99	466074.14	1271691.51	-	-	Картометрический	1.00	-
100	466069.11	1271685.45	-	-	Картометрический	1.00	-
101	465993.48	1271603.59	-	-	Аналитический	0.10	-
102	465961.49	1271568.08	-	-	Картометрический	1.00	-
103	465917.83	1271533.32	-	-	Картометрический	1.00	-
104	465940.71	1271531.89	-	-	Аналитический	0.50	-
105	465975.01	1271559.91	-	-	Аналитический	0.50	-
106	466017.39	1271606.41	-	-	Картометрический	1.00	-
107	466058.92	1271651.97	-	-	Картометрический	1.00	-
108	466072.80	1271667.20	-	-	Картометрический	1.00	-
109	466105.66	1271703.26	-	-	Картометрический	1.00	-
110	466174.15	1271777.70	-	-	Картометрический	1.00	-
111	466439.73	1272077.54	-	-	Картометрический	1.00	-
112	466474.95	1272120.82	-	-	Картометрический	1.00	-
113	466494.41	1272148.38	-	-	Картометрический	1.00	-
114	466511.39	1272185.79	-	-	Картометрический	1.00	-
115	466517.90	1272206.14	-	-	Картометрический	1.00	-
116	466520.72	1272226.64	-	-	Картометрический	1.00	-
117	466519.71	1272247.71	-	-	Картометрический	1.00	-
118	466514.09	1272268.71	-	-	Картометрический	1.00	-
119	466501.18	1272292.89	-	-	Картометрический	1.00	-
120	466475.13	1272330.63	-	-	Картометрический	1.00	-
121	466465.02	1272347.33	-	-	Картометрический	1.00	-
122	466463.92	1272358.56	-	-	Картометрический	1.00	-
123	466471.53	1272369.56	-	-	Картометрический	1.00	-
124	466584.13	1272453.00	-	-	Картометрический	1.00	-
125	466594.00	1272460.21	-	-	Картометрический	1.00	-
126	466602.85	1272464.36	-	-	Картометрический	1.00	-
127	466606.83	1272465.38	-	-	Картометрический	1.00	-
128	466613.36	1272464.24	-	-	Картометрический	1.00	-
129	466620.31	1272460.83	-	-	Картометрический	1.00	-
130	466706.42	1272384.31	-	-	Картометрический	1.00	-

1	2	3	4	5	6	7	8
131	466761.41	1272339.69	-	-	Картометрический	1.00	-
132	466811.00	1272296.76	-	-	Картометрический	1.00	-
133	466826.95	1272283.55	-	-	Картометрический	1.00	-
134	466829.81	1272273.16	-	-	Картометрический	1.00	-
135	466821.79	1272262.07	-	-	Картометрический	1.00	-
136	466832.89	1272253.83	-	-	Картометрический	1.00	-
137	466862.86	1272294.42	-	-	Картометрический	1.00	-
138	466873.77	1272310.81	-	-	Картометрический	1.00	-
139	466879.15	1272311.23	-	-	Картометрический	1.00	-
140	466882.36	1272310.71	-	-	Картометрический	1.00	-
141	466887.65	1272318.42	-	-	Картометрический	1.00	-
142	466885.37	1272322.00	-	-	Картометрический	1.00	-
143	466884.33	1272325.93	-	-	Картометрический	1.00	-
144	466960.90	1272440.05	-	-	Картометрический	1.00	-
145	466974.70	1272449.54	-	-	Картометрический	1.00	-
146	466988.56	1272450.28	-	-	Картометрический	1.00	-
147	467011.43	1272439.18	-	-	Картометрический	1.00	-
148	467083.12	1272418.10	-	-	Картометрический	1.00	-
149	467106.26	1272408.60	-	-	Картометрический	1.00	-
150	467142.69	1272392.81	-	-	Картометрический	1.00	-
151	467190.61	1272380.71	-	-	Картометрический	1.00	-
152	467291.91	1272353.07	-	-	Картометрический	1.00	-
153	467366.20	1272334.10	-	-	Картометрический	1.00	-
154	467427.14	1272318.47	-	-	Картометрический	1.00	-
155	467489.14	1272304.07	-	-	Картометрический	1.00	-
156	467553.41	1272287.56	-	-	Картометрический	1.00	-
157	467593.63	1272275.44	-	-	Картометрический	1.00	-
158	467623.48	1272268.94	-	-	Картометрический	1.00	-
159	467690.22	1272251.56	-	-	Картометрический	1.00	-
160	467742.11	1272236.15	-	-	Картометрический	1.00	-
161	467756.62	1272233.07	-	-	Картометрический	1.00	-
162	467772.12	1272228.64	-	-	Картометрический	1.00	-
1	467772.14	1272228.63	-	-	Картометрический	1.00	-

3.Сведения о характерных точках части (частей) границы объекта

Часть №

-	-	-	-	-	-	-	-
---	---	---	---	---	---	---	---

».

«ГРАФИЧЕСКОЕ ОПИСАНИЕ
местоположения границ

Зона сельскохозяйственного использования в границах населенного пункта села
Новосолдатка - СХ1/1

(наименование объекта, местоположение границ которого описано
(далее - объект)

Раздел 1

Сведения об объекте		
№ п/п	Характеристики объекта	Описание характеристик
1	2	3
1	Местоположение объекта	Воронежская область, Репьевский муниципальный район, Новосолдатское сельское поселение, село Новосолдатка
2	Площадь объекта \pm величина погрешности определения площади ($P \pm \text{Дельта } P$)	-
3	Иные характеристики объекта	-

Сведения о местоположении границ объекта					
1. Система координат: МСК - 36, зона 1					
2. Сведения о характерных точках границ объекта					
Обозначение характерных точек границ	Координаты, м		Метод определения координат характерной точки	Средняя квадратическая погрешность положения характерной точки (Mt), м	Описание обозначения точки на местности (при наличии)
	X	Y			
1	2	3	4	5	6
-	-	-	-	-	-
3. Сведения о характерных точках части (частей) границы объекта					
Обозначение характерных точек части границы	Координаты, м		Метод определения координат характерной точки	Средняя квадратическая погрешность положения характерной точки (Mt), м	Описание обозначения точки на местности (при наличии)
	X	Y			
1	2	3	4	5	6
Часть №					
-	-	-	-	-	-

Сведения о местоположении измененных (уточненных) границ объекта

1. Система координат: МСК - 36, зона 1

2. Сведения о характерных точках границ объекта

Обозначение характерных точек границ	Существующие координаты, м		Измененные (уточненные) координаты, м		Метод определения координат характерной точки	Средняя квадратиче- ская погрешнос- ть положения характерно- й точки	Описание обозначен- ия точки на местности (при наличии)
	X	Y	X	Y			
1	2	3	4	5	6	7	8
1	467825.78	1272033.87	-	-	Картометрический	1.00	-
2	467826.14	1272058.47	-	-	Картометрический	1.00	-
3	467825.78	1272076.46	-	-	Картометрический	1.00	-
4	467827.98	1272084.17	-	-	Картометрический	1.00	-
5	467821.90	1272097.08	-	-	Картометрический	1.00	-
6	467838.99	1272120.52	-	-	Картометрический	1.00	-
7	467852.31	1272135.65	-	-	Картометрический	1.00	-
8	467907.63	1272176.78	-	-	Картометрический	1.00	-
9	467772.14	1272228.63	-	-	Картометрический	1.00	-
10	467772.12	1272228.64	-	-	Картометрический	1.00	-
11	467812.56	1272173.02	-	-	Картометрический	1.00	-
12	467805.58	1272152.09	-	-	Картометрический	1.00	-
13	467787.59	1272125.66	-	-	Картометрический	1.00	-
14	467776.58	1272108.77	-	-	Картометрический	1.00	-
15	467760.43	1272086.01	-	-	Картометрический	1.00	-
16	467751.98	1272077.93	-	-	Картометрический	1.00	-
17	467729.22	1272063.61	-	-	Картометрический	1.00	-
18	467713.80	1272059.21	-	-	Картометрический	1.00	-
19	467635.60	1272040.11	-	-	Картометрический	1.00	-
20	467604.02	1272043.42	-	-	Картометрический	1.00	-
21	467573.18	1272048.56	-	-	Картометрический	1.00	-
22	467536.10	1272056.27	-	-	Картометрический	1.00	-
23	467480.67	1272072.06	-	-	Картометрический	1.00	-
24	467434.41	1271975.86	-	-	Картометрический	1.00	-
25	467428.86	1271964.98	-	-	Картометрический	1.00	-
26	467459.00	1271962.28	-	-	Картометрический	1.00	-
27	467484.70	1271963.38	-	-	Картометрический	1.00	-
28	467522.15	1271954.94	-	-	Картометрический	1.00	-
29	467563.64	1271946.13	-	-	Картометрический	1.00	-
30	467599.25	1271946.86	-	-	Картометрический	1.00	-
31	467629.36	1271947.23	-	-	Картометрический	1.00	-
32	467648.81	1271945.76	-	-	Картометрический	1.00	-
33	467681.67	1271957.20	-	-	Картометрический	1.00	-
34	467750.01	1272039.77	-	-	Картометрический	1.00	-

1	2	3	4	5	6	7	8
35	467792.39	1272048.77	-	-	Картометрический	1.00	-
1	467825.78	1272033.87	-	-	Картометрический	1.00	-
36	467576.31	1272641.20	-	-	Картометрический	1.00	-
37	467582.21	1272654.32	-	-	Картометрический	1.00	-
38	467595.33	1272658.25	-	-	Картометрический	1.00	-
39	467609.76	1272704.17	-	-	Картометрический	1.00	-
40	467606.83	1272707.56	-	-	Картометрический	1.00	-
41	467613.04	1272733.69	-	-	Картометрический	1.00	-
42	467616.32	1272746.80	-	-	Картометрический	1.00	-
43	467629.44	1272766.48	-	-	Картометрический	1.00	-
44	467619.60	1272776.32	-	-	Картометрический	1.00	-
45	467605.83	1272766.48	-	-	Картометрический	1.00	-
46	467594.02	1272770.42	-	-	Картометрический	1.00	-
47	467580.90	1272793.37	-	-	Картометрический	1.00	-
48	-	-	467582.31	1272797.30	Картометрический	1.00	-
49	467586.80	1272809.77	-	-	Картометрический	1.00	-
50	467597.30	1272818.95	-	-	Картометрический	1.00	-
51	467597.30	1272834.04	-	-	Картометрический	1.00	-
52	467566.47	1272822.89	-	-	Картометрический	1.00	-
53	-	-	467546.03	1272815.83	Картометрический	1.00	-
54	-	-	467545.65	1272815.92	Картометрический	1.00	-
55	-	-	467535.56	1272821.91	Картометрический	1.00	-
56	-	-	467534.80	1272833.75	Картометрический	1.00	-
57	-	-	467538.90	1272848.84	Картометрический	1.00	-
58	-	-	467538.07	1272847.34	Картометрический	1.00	-
59	-	-	467523.30	1272825.90	Картометрический	1.00	-
60	467530.40	1272810.43	467532.83	1272786.12	Картометрический	1.00	-
61	467544.17	1272782.22	-	-	Картометрический	1.00	-
62	467546.79	1272751.40	-	-	Картометрический	1.00	-
63	467532.28	1272701.11	-	-	Картометрический	1.00	-
64	467533.58	1272684.55	-	-	Картометрический	1.00	-
65	467522.86	1272655.98	-	-	Картометрический	1.00	-
66	467539.58	1272638.58	-	-	Картометрический	1.00	-
67	-	-	467552.87	1272639.53	Картометрический	1.00	-
36	467576.31	1272641.20	-	-	Картометрический	1.00	-
68	467362.63	1272700.88	-	-	Картометрический	1.00	-
69	467398.96	1272724.52	-	-	Картометрический	1.00	-
70	467418.01	1272758.38	-	-	Картометрический	1.00	-
71	467445.17	1272794.69	-	-	Картометрический	1.00	-
72	467445.40	1272862.11	-	-	Картометрический	1.00	-
73	467442.78	1272864.49	-	-	Картометрический	1.00	-
74	467450.65	1272902.13	-	-	Картометрический	1.00	-
75	467476.61	1272932.15	-	-	Картометрический	1.00	-
76	467514.73	1272946.68	-	-	Картометрический	1.00	-
77	467530.69	1272937.87	-	-	Картометрический	1.00	-
78	467546.89	1272919.76	-	-	Картометрический	1.00	-

1	2	3	4	5	6	7	8
79	-	-	467551.94	1272896.64	Картометрический	1.00	-
80	-	-	467553.88	1272903.76	Картометрический	1.00	-
81	467559.54	1272952.08	467558.33	1272935.85	Картометрический	1.00	-
82	-	-	467559.34	1272959.50	Картометрический	1.00	-
83	467547.95	1273004.20	467558.20	1273009.49	Картометрический	1.00	-
84	467568.89	1273023.36	-	-	Картометрический	1.00	-
85	467525.16	1273029.32	-	-	Картометрический	1.00	-
86	467488.59	1272963.30	-	-	Картометрический	1.00	-
87	467458.55	1272921.31	-	-	Картометрический	1.00	-
88	467440.09	1272910.45	-	-	Картометрический	1.00	-
89	467387.96	1272825.75	-	-	Картометрический	1.00	-
90	467377.47	1272798.24	-	-	Картометрический	1.00	-
91	467374.93	1272779.06	-	-	Картометрический	1.00	-
92	467376.02	1272746.48	-	-	Картометрический	1.00	-
68	467362.63	1272700.88	-	-	Картометрический	1.00	-
3.Сведения о характерных точках части (частей) границы объекта							
Часть №							
-	-	-	-	-	-	-	-

»

«ГРАФИЧЕСКОЕ ОПИСАНИЕ
местоположения границ

Зона сельскохозяйственного производства села Новосолдатка - СХ2/1

(наименование объекта, местоположение границ которого описано
(далее - объект)

Раздел 1

Сведения об объекте		
№ п/п	Характеристики объекта	Описание характеристик
1	2	3
1	Местоположение объекта	Воронежская область, Репьевский муниципальный район, Новосолдатское сельское поселение, село Новосолдатка
2	Площадь объекта ± величина погрешности определения площади ($P \pm \Delta P$)	-
3	Иные характеристики объекта	-

Сведения о местоположении границ объекта					
1. Система координат: МСК - 36, зона 1					
2. Сведения о характерных точках границ объекта					
Обозначение характерных точек границ	Координаты, м		Метод определения координат характерной точки	Средняя квадратическая погрешность положения характерной точки (Mt), м	Описание обозначения точки на местности (при наличии)
	X	Y			
1	2	3	4	5	6
-	-	-	-	-	-
3. Сведения о характерных точках части (частей) границы объекта					
Обозначение характерных точек части границы	Координаты, м		Метод определения координат характерной точки	Средняя квадратическая погрешность положения характерной точки (Mt), м	Описание обозначения точки на местности (при наличии)
	X	Y			
1	2	3	4	5	6
Часть №					
-	-	-	-	-	-

«ГРАФИЧЕСКОЕ ОПИСАНИЕ
местоположения границ

Зона природных территорий и защитного озеленения села Новосолдатка - Р2/1

(наименование объекта, местоположение границ которого описано
(далее - объект)

Раздел 1

Сведения об объекте		
№ п/п	Характеристики объекта	Описание характеристик
1	2	3
1	Местоположение объекта	Воронежская область, Репьевский муниципальный район, Новосолдатское сельское поселение, село Новосолдатка
2	Площадь объекта \pm величина погрешности определения площади ($P \pm \text{Дельта } P$)	-
3	Иные характеристики объекта	-

Сведения о местоположении границ объекта					
1. Система координат: МСК - 36, зона 1					
2. Сведения о характерных точках границ объекта					
Обозначение характерных точек границ	Координаты, м		Метод определения координат характерной точки	Средняя квадратическая погрешность положения характерной точки (Mt), м	Описание обозначения точки на местности (при наличии)
	X	Y			
1	2	3	4	5	6
-	-	-	-	-	-
3. Сведения о характерных точках части (частей) границы объекта					
Обозначение характерных точек части границы	Координаты, м		Метод определения координат характерной точки	Средняя квадратическая погрешность положения характерной точки (Mt), м	Описание обозначения точки на местности (при наличии)
	X	Y			
1	2	3	4	5	6
Часть №					
-	-	-	-	-	-

Сведения о местоположении измененных (уточненных) границ объекта

1. Система координат: МСК - 36, зона 1

2. Сведения о характерных точках границ объекта

Обозначение характерных точек границ	Существующие координаты, м		Измененные (уточненные) координаты, м		Метод определения координат характерной точки	Средняя квадратическая погрешность положения характерной точки (М), м	Описание обозначения точки на местности (при наличии)
	X	Y	X	Y			
1	2	3	4	5	6	7	8
1	-	-	467558.62	1272615.54	Картометрический	1.00	-
2	-	-	467553.61	1272624.02	Картометрический	1.00	-
3	-	-	467552.93	1272639.53	Картометрический	1.00	-
4	-	-	467539.58	1272638.58	Картометрический	1.00	-
5	-	-	467522.86	1272655.98	Картометрический	1.00	-
6	-	-	467515.31	1272645.14	Картометрический	1.00	-
7	-	-	467508.75	1272636.61	Картометрический	1.00	-
8	-	-	467499.81	1272644.94	Картометрический	1.00	-
9	-	-	467494.32	1272641.86	Картометрический	1.00	-
10	-	-	467480.55	1272632.02	Картометрический	1.00	-
11	-	-	467473.33	1272601.85	Картометрический	1.00	-
12	-	-	467474.64	1272577.58	Картометрический	1.00	-
13	-	-	467489.83	1272564.79	Картометрический	1.00	-
14	-	-	467519.36	1272560.07	Картометрический	1.00	-
15	-	-	467528.04	1272568.03	Картометрический	1.00	-
16	-	-	467534.56	1272580.34	Картометрический	1.00	-
17	-	-	467521.89	1272593.73	Картометрический	1.00	-
18	-	-	467535.28	1272625.59	Картометрический	1.00	-
1	-	-	467558.62	1272615.54	Картометрический	1.00	-
19	-	-	467532.28	1272701.11	Картометрический	1.00	-
20	-	-	467546.79	1272751.40	Картометрический	1.00	-
21	-	-	467544.17	1272782.22	Картометрический	1.00	-
22	-	-	467532.83	1272786.12	Картометрический	1.00	-
23	-	-	467494.00	1272732.28	Картометрический	1.00	-
24	-	-	467485.25	1272718.12	Картометрический	1.00	-
25	-	-	467491.04	1272715.73	Картометрический	1.00	-
19	-	-	467532.28	1272701.11	Картометрический	1.00	-
26	467262.91	1272561.34	-	-	Картометрический	1.00	-
27	467275.39	1272598.08	-	-	Картометрический	1.00	-
28	467297.84	1272639.70	-	-	Картометрический	1.00	-
29	467309.06	1272648.39	-	-	Картометрический	1.00	-
30	467347.06	1272679.88	-	-	Картометрический	1.00	-

