




ДЕПАРТАМЕНТ
АРХИТЕКТУРЫ И ГРАДОСТРОИТЕЛЬСТВА
ВОРОНЕЖСКОЙ ОБЛАСТИ



ПРИКАЗ

20.09.2023

№ 45-01-04/933

г. Воронеж

**О внесении изменений в правила землепользования и застройки
Калачеевского сельского поселения Калачеевского муниципального
района Воронежской области**

В соответствии с Градостроительным кодексом Российской Федерации, Федеральным законом от 06.10.2003 № 131-ФЗ «Об общих принципах организации местного самоуправления в Российской Федерации», законами Воронежской области от 07.07.2006 № 61-ОЗ «О регулировании градостроительной деятельности в Воронежской области», от 20.12.2018 № 173-ОЗ «О перераспределении полномочий по утверждению правил землепользования и застройки между органами местного самоуправления поселений Воронежской области, городского округа город Нововоронеж, Борисоглебского городского округа и исполнительными органами государственной власти Воронежской области», постановлением Правительства Воронежской области от 31.12.2014 № 1240 «Об утверждении Положения о департаменте архитектуры и градостроительства Воронежской области», на основании приказов департамента архитектуры и градостроительства Воронежской области от 27.09.2022 № 45-01-04/993 «О подготовке проектов о внесении изменений в правила землепользования и застройки поселений Аннинского, Бобровского, Богучарского,

Бутурлиновского, Верхнемамонского, Верхнехавского, Воробьёвского, Калачеевского, Каменского, Каширского, Лискинского, Нижнедевицкого, Новоусманского, Новохопёрского, Павловского, Панинского, Поворинского, Подгоренского, Рамонского, Россошанского, Семилукского, Терновского, Хохольского муниципальных районов Воронежской области», от 07.03.2023 № 45-01-04/146 «О подготовке проектов о внесении изменений в правила землепользования и застройки поселений Аннинского, Бобровского, Грибановского, Калачеевского, Новоусманского, Новохопёрского, Петропавловского, Таловского, Терновского муниципальных районов Воронежской области», от 29.05.2023 № 45-01-04/413 «О подготовке проекта о внесении изменений в правила землепользования и застройки Калачеевского сельского поселения Калачеевского муниципального района Воронежской области», с учетом заключений о результатах публичных слушаний от 09.01.2023, от 16.05.2023, от 18.08.2023

п р и к а з ы в а ю:

1. Внести в правила землепользования и застройки Калачеевского сельского поселения Калачеевского муниципального района Воронежской области, утвержденные приказом департамента архитектуры и градостроительства Воронежской области от 25.03.2021 № 45-01-04/337 «Об утверждении правил землепользования и застройки Калачеевского сельского поселения Калачеевского муниципального района Воронежской области» (в редакции приказа департамента архитектуры и градостроительства Воронежской области от 24.06.2022 № 45-01-04/643) (далее – Правила) следующие изменения:

1.1. В подпункте 1 пункта 7 раздела 2 части I Правил слова «пунктом 6.1 статьи 26.3 Федерального закона от 06.10.1999 № 184-ФЗ «Об общих принципах организации законодательных (представительных) и исполнительных органов государственной власти субъектов Российской Федерации» заменить словами «частью 3 статьи 6 Федерального закона от

21.12.2021 № 414-ФЗ «Об общих принципах организации публичной власти в субъектах Российской Федерации».

1.2. В пункте 17 части II Правил:

1.2.1. В подпункте 1 карту градостроительного зонирования территории Калачеевского сельского поселения Калачеевского муниципального района Воронежской области изложить в редакции согласно приложению № 1 к настоящему приказу.

1.2.2. В подпункте 2 карту градостроительного зонирования с отображением зон с особыми условиями использования территории Калачеевского сельского поселения Калачеевского муниципального района Воронежской области изложить в редакции согласно приложению № 2 к настоящему приказу.

1.3. В графе третьей строки 1 таблицы подпункта 2.1 пункта 17 части II Правил слова «правительства Воронежской области» заменить словами «Правительства Воронежской области».

1.4. В пункте 18 части II Правил:

1.4.1. В таблице подпункта 1 строку пятнадцатую исключить.

1.4.2. В таблице подпункта 2:

1.4.2.1. Строку семнадцатую исключить.

1.4.2.2. Строку двадцатую исключить.

1.4.2.3. Строку двадцать третью исключить.

1.5. В пункте 21 части III Правил:

1.5.1. В таблице подпункта 1 после строки 3 дополнить строкой 3¹ следующего содержания:

«

3 ¹	2.7.2	Размещение гаражей для собственных нужд	не подлежат установлению
----------------	-------	---	--------------------------

».

1.5.2. В таблице подпункта 2:

1.5.2.1. После строки 20 дополнить строкой 20¹ следующего содержания:

«

20 ¹	9.3	Историко-культурная деятельность	не подлежат установлению
-----------------	-----	----------------------------------	--------------------------

».

1.5.2.2. После строки 25 дополнить строкой 26 следующего содержания:

«

26	2.7.2	Размещение гаражей для собственных нужд	не подлежат установлению
----	-------	---	--------------------------

».

1.5.3. Наименование подпункта 6 изложить в следующей редакции:

«6. Градостроительные регламенты территориальных зон СХ1/1, СХ1/3».

1.5.4. Наименование подпункта 7 изложить в следующей редакции:

«7. Градостроительные регламенты территориальных зон СХ2/1, СХ2».

1.5.5. Подпункт 9 признать утратившим силу.

1.6. Строку 7 таблицы пункта 22 части III Правил изложить в следующей редакции:

«

7	Санитарно-защитная зона	<p>Постановление Правительства Российской Федерации от 03.03.2018 № 222 «Об утверждении Правил установления санитарно-защитных зон и использования земельных участков, расположенных в границах санитарно-защитных зон»</p> <p>Решение управления Федеральной службы по надзору в сфере защиты прав потребителей и благополучия человека от 31.12.2020 № 277-РСЗЗ «Об установлении размера санитарно-защитной зоны для объекта Свиноводческий комплекс «Новокриушанский» ООО «АПК АГРОЭКО», расположенной по адресу: Воронежская область, Павловский район»</p>
---	-------------------------	---

».

1.7. В приложении № 1 к Правилам:

1.7.1. Описание местоположения границ зоны застройки индивидуальными жилыми домами посёлка Калачеевский - Ж1/1 изложить в редакции согласно приложению № 3 к настоящему приказу.

1.7.2. Описание местоположения границ производственно – коммунальной зоны посёлка Калачеевский – П2/1 изложить в редакции согласно приложению № 4 к настоящему приказу.

1.7.3. Описание местоположения границ зоны улиц, дорог, инженерной и транспортной инфраструктуры посёлка Калачеевский – ИТ1/1 изложить в редакции согласно приложению № 5 к настоящему приказу.

1.7.4. Описание местоположения границ зоны сельскохозяйственного использования в границах населенного пункта посёлка Калачеевский - СХ1/1 изложить в редакции согласно приложению № 6 к настоящему приказу.

1.8. В приложении № 2 к Правилам:

1.8.1. Описание местоположения границ зоны сельскохозяйственного использования в границах населенного пункта хутора Хлебороб - СХ1/2 признать утратившим силу.

1.8.2. Описание местоположения границ зоны садоводства и огородничества хутора Хлебороб - СО1/2 изложить в редакции согласно приложению № 7 к настоящему приказу.

1.9. В приложении № 3 к Правилам:

1.9.1. Описание местоположения границ зоны застройки индивидуальными жилыми домами посёлка Колос - Ж1/3 изложить в редакции согласно приложению № 8 к настоящему приказу.

1.9.2. Описание местоположения границ зоны улиц, дорог, инженерной и транспортной инфраструктуры посёлка Колос – ИТ1/3 изложить в редакции согласно приложению № 9 к настоящему приказу.

1.9.3. Описание местоположения границ зоны сельскохозяйственного использования в границах населенного пункта посёлка Колос - СХ1/3 изложить в редакции согласно приложению № 10 к настоящему приказу.

1.9.4. Описание местоположения границ зоны сельскохозяйственного производства посёлка Колос – СХ2/3 признать утратившим силу.

1.9.5. Описание местоположения границ зоны сельскохозяйственного использования на полевых участках в границах населенного пункта посёлка Колос – СХ4/3 признать утратившим силу.

1.10. В приложении № 4 к Правилам:

1.10.1. Описание местоположения границ зоны улиц, дорог, инженерной и транспортной инфраструктуры за границами населенных пунктов – ИТ1 изложить в редакции согласно приложению № 11 к настоящему приказу.

1.10.2. Описание местоположения границ зоны сельскохозяйственного производства за границами населенных пунктов - СХ2 изложить в редакции согласно приложению № 12 к настоящему приказу.

2. Контроль исполнения настоящего приказа возложить на заместителя руководителя департамента архитектуры и градостроительства Воронежской области – начальника отдела территориального планирования Беляеву С.М.

Руководитель департамента
архитектуры и градостроительства
Воронежской области



А.А. Еренков

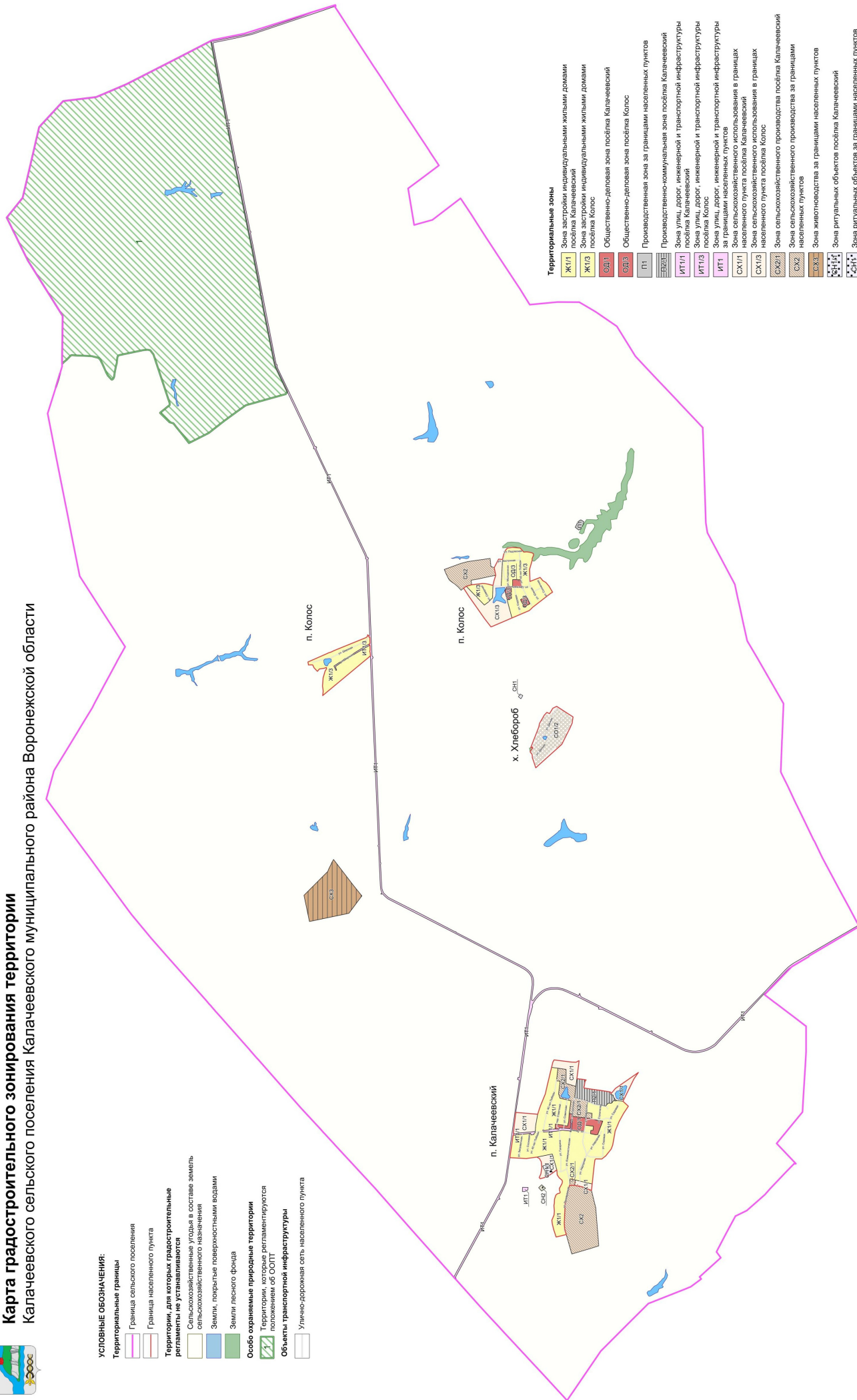
ПРАВИЛА ЗЕМЛЕПОЛЬЗОВАНИЯ И ЗАСТРОЙКИ

Карта градостроительного зонирования территории Калачеевского сельского поселения муниципального района Воронежской области



УСЛОВНЫЕ ОБОЗНАЧЕНИЯ:

- Территориальные границы**
- Граница сельского поселения
 - Граница населенного пункта
- Территории, для которых градостроительные регламенты не устанавливаются**
- Сельскохозяйственные угодья в составе земель сельскохозяйственного назначения
 - Земли, покрытые поверхностными водами
 - Земли лесного фонда
- Особо охраняемые природные территории**
- Территории, которые регламентируются положением об ООПТ
- Объекты транспортной инфраструктуры**
- Улично-дорожная сеть населенного пункта



Территориальные зоны

- ЖИ1** Зона застройки индивидуальными жилыми домами посёлка Калачеевский
- ЖИ3** Зона застройки индивидуальными жилыми домами посёлка Колос
- ОД1** Общественно-деловая зона посёлка Калачеевский
- ОД3** Общественно-деловая зона посёлка Колос
- П1** Производственная зона за границами населенных пунктов
- ВВ2/В** Производственно-коммунальная зона посёлка Калачеевский
- ИТ1/1** Зона улиц, дорог, инженерной и транспортной инфраструктуры за границами населенных пунктов посёлка Калачеевский
- ИТ1/3** Зона улиц, дорог, инженерной и транспортной инфраструктуры посёлка Колос
- ИТ1** Зона улиц, дорог, инженерной и транспортной инфраструктуры за границами населенных пунктов
- СХ1/1** Зона сельскохозяйственного использования в границах населенного пункта посёлка Калачеевский
- СХ1/3** Зона сельскохозяйственного использования в границах населенного пункта посёлка Колос
- СХ2/1** Зона сельскохозяйственного производства посёлка Калачеевский
- СХ2** Зона сельскохозяйственного производства за границами населенных пунктов
- СХ3** Зона животноводства за границами населенных пунктов
- СХ4/1** Зона рекреативных объектов посёлка Калачеевский
- СХ4/2** Зона рекреативных объектов за границами населенных пунктов
- СХ5/1** Зона обработки, утилизации, обезвреживания, размещения твердых коммунальных отходов за границами населенных пунктов
- СХ5/2** Зона садоводства и огородничества хутора Хлебороб

МАСШТАБ 1 : 25 000



ПРАВИЛА ЗЕМЛЕПОЛЬЗОВАНИЯ И ЗАСТРОЙКИ

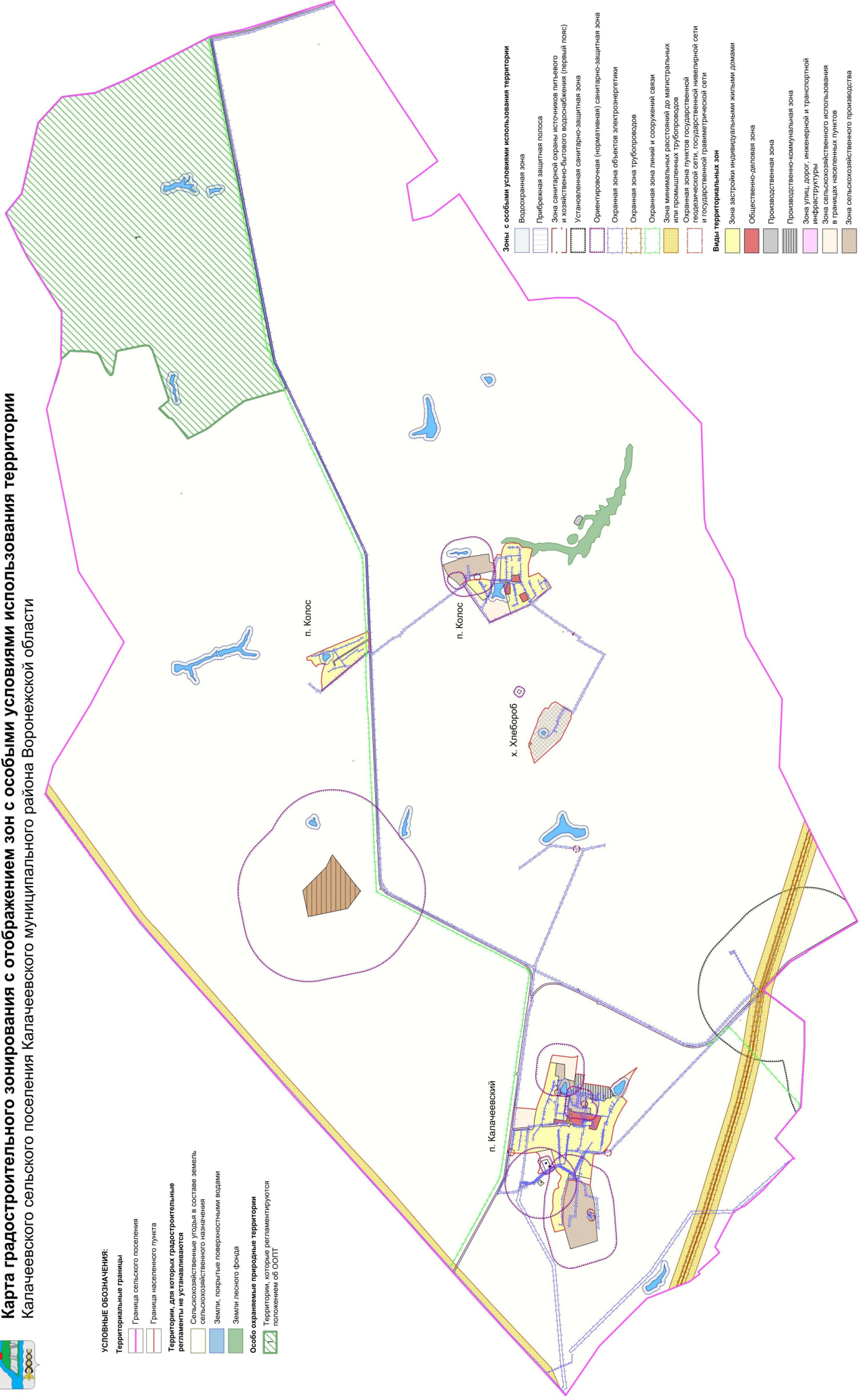
Карта градостроительного зонирования с отображением зон с особыми условиями использования территории

Калачеевского сельского поселения муниципального района Воронежской области

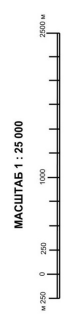


УСЛОВНЫЕ ОБОЗНАЧЕНИЯ:

- Территориальные границы**
- Граница сельского поселения
 - Граница населенного пункта
- Территории, для которых градостроительные регламенты не устанавливаются**
- Сельскохозяйственные угодья в составе земель сельскохозяйственного назначения
 - Земли, покрытые поверхностными водами
 - Земли лесного фонда
- Особо охраняемые природные территории**
- Территории, которые регламентируются положением об ООПТ



- Зоны с особыми условиями использования территории**
- Водоохранная зона
 - Прибрежная защитная полоса
 - Зона санитарной охраны источников питьевого и хозяйственно-бытового водоснабжения (первый пояс)
 - Установленная санитарно-защитная зона
 - Ориентировочная (формативная) санитарно-защитная зона
 - Охранная зона объектов электроэнергетики
 - Охранная зона трубопроводов
 - Охранная зона линий и сооружений связи
 - Зона минимальных расстояний до магистральных или промышленных трубопроводов
 - Охранная зона пунктов государственной геодезической сети, государственной нивелирной сети и государственной гравиметрической сети
- Виды территориальных зон**
- Зона застройки индивидуальными жилыми домами
 - Общественно-деловая зона
 - Производственная зона
 - Промышленно-коммунальная зона
 - Зона улиц, дорог, инженерной и транспортной инфраструктуры
 - Зона сельскохозяйственного использования в границах населенных пунктов
 - Зона сельскохозяйственного производства
 - Зона животноводства
 - Зона ритуальных объектов
 - Зона обработки, упаковки, обвалования, размещения твердых коммунальных отходов
 - Зона садоводства и огородничества



«ГРАФИЧЕСКОЕ ОПИСАНИЕ
местоположения границ

Зона застройки индивидуальными жилыми домами посёлка Калачеевский - Ж1/1

(наименование объекта, местоположение границ которого описано
(далее - объект)

Раздел 1

Сведения об объекте		
№ п/п	Характеристики объекта	Описание характеристик
1	2	3
1	Местоположение объекта	Воронежская область, Калачеевский муниципальный район, Калачеевское сельское поселение, посёлок Калачеевский
2	Площадь объекта \pm величина погрешности определения площади ($P \pm \text{Дельта } P$)	-
3	Иные характеристики объекта	-

Сведения о местоположении границ объекта					
1. Система координат: -					
2. Сведения о характерных точках границ объекта					
Обозначение характерных точек границ	Координаты, м		Метод определения координат характерной точки	Средняя квадратическая погрешность положения характерной точки (Mt), м	Описание обозначения точки на местности (при наличии)
	X	Y			
1	2	3	4	5	6
-	-	-	-	-	-
3. Сведения о характерных точках части (частей) границы объекта					
Обозначение характерных точек части границы	Координаты, м		Метод определения координат характерной точки	Средняя квадратическая погрешность положения характерной точки (Mt), м	Описание обозначения точки на местности (при наличии)
	X	Y			
1	2	3	4	5	6
Часть №					
-	-	-	-	-	-

Сведения о местоположении измененных (уточненных) границ объекта

1. Система координат: МСК - 36, зона 2

2. Сведения о характерных точках границ объекта

Обозначение характерных точек границ	Существующие координаты, м		Измененные (уточненные) координаты, м		Метод определения координат характерной точки	Средняя квадратическая погрешность положения характерной точки (М), м	Описание обозначения точки на местности (при наличии)
	X	Y	X	Y			
1	2	3	4	5	6	7	8
1	366084.66	2225557.94	-	-	Картометрический	1.00	-
2	366122.56	2225675.13	-	-	Картометрический	1.00	-
3	366144.93	2225763.43	-	-	Картометрический	1.00	-
4	366150.55	2225816.87	-	-	Картометрический	1.00	-
5	366116.19	2225898.07	-	-	Картометрический	1.00	-
6	366111.62	2225955.70	-	-	Картометрический	1.00	-
7	366118.73	2226045.61	-	-	Картометрический	1.00	-
8	366112.62	2226077.79	-	-	Картометрический	1.00	-
9	366109.73	2226137.97	-	-	Картометрический	1.00	-
10	366089.87	2226202.30	-	-	Картометрический	1.00	-
11	366065.17	2226223.36	-	-	Картометрический	1.00	-
12	366028.68	2226233.33	-	-	Картометрический	1.00	-
13	366021.82	2226246.86	-	-	Картометрический	1.00	-
14	366030.99	2226274.04	-	-	Картометрический	1.00	-
15	366034.19	2226306.28	-	-	Картометрический	1.00	-
16	365993.95	2226378.97	-	-	Картометрический	1.00	-
17	365986.98	2226412.00	-	-	Картометрический	1.00	-
18	365994.50	2226429.84	-	-	Картометрический	1.00	-
19	366040.88	2226469.94	-	-	Картометрический	1.00	-
20	366067.75	2226512.47	-	-	Картометрический	1.00	-
21	366074.08	2226589.66	-	-	Картометрический	1.00	-
22	366144.40	2226833.59	-	-	Картометрический	1.00	-
23	366381.41	2226785.46	-	-	Картометрический	1.00	-
24	366535.36	2226763.83	-	-	Картометрический	1.00	-
25	366538.30	2226763.42	-	-	Картометрический	1.00	-
26	366796.36	2226778.63	-	-	Картометрический	1.00	-
27	366791.57	2226814.11	-	-	Картометрический	1.00	-
28	366785.66	2226851.18	-	-	Картометрический	1.00	-
29	366746.99	2227116.97	-	-	Картометрический	1.00	-
30	366739.53	2227122.02	-	-	Картометрический	1.00	-
31	366728.82	2227123.08	-	-	Картометрический	1.00	-
32	366616.28	2227135.67	-	-	Картометрический	1.00	-
33	366502.64	2227148.90	-	-	Картометрический	1.00	-
34	366499.85	2227132.60	-	-	Картометрический	1.00	-

1	2	3	4	5	6	7	8
35	366492.57	2227132.60	-	-	Картометрический	1.00	-
36	366490.00	2227150.48	-	-	Картометрический	1.00	-
37	366477.09	2227151.18	-	-	Картометрический	1.00	-
38	366474.77	2227139.34	-	-	Картометрический	1.00	-
39	366471.72	2227127.13	-	-	Картометрический	1.00	-
40	366425.85	2227133.80	-	-	Картометрический	1.00	-
41	366422.13	2227156.33	-	-	Картометрический	1.00	-
42	366405.73	2227158.07	-	-	Картометрический	1.00	-
43	366404.50	2227171.00	-	-	Картометрический	1.00	-
44	366404.02	2227180.45	-	-	Картометрический	1.00	-
45	366399.50	2227269.00	-	-	Картометрический	1.00	-
46	366369.14	2227444.99	-	-	Картометрический	1.00	-
47	366342.71	2227524.85	-	-	Картометрический	1.00	-
48	366325.16	2227577.86	-	-	Картометрический	1.00	-
49	366252.97	2227753.81	-	-	Картометрический	1.00	-
50	366229.25	2227853.78	-	-	Картометрический	5.00	-
51	366222.41	2227882.75	-	-	Картометрический	5.00	-
52	366197.39	2227988.35	-	-	Картометрический	5.00	-
53	366154.98	2228163.19	-	-	Картометрический	5.00	-
54	366056.95	2228150.42	-	-	Картометрический	5.00	-
55	366079.59	2227955.86	-	-	Картометрический	5.00	-
56	366023.21	2227951.86	-	-	Картометрический	5.00	-
57	366046.69	2227757.19	-	-	Картометрический	5.00	-
58	366024.64	2227688.93	-	-	Картометрический	1.00	-
59	365918.51	2227663.92	-	-	Картометрический	1.00	-
60	365855.53	2227652.70	-	-	Картометрический	1.00	-
61	365883.39	2227453.60	-	-	Картометрический	1.00	-
62	365893.13	2227326.49	-	-	Аналитический	0.10	-
63	365893.55	2227322.51	-	-	Аналитический	0.10	-
64	365893.75	2227319.35	-	-	Аналитический	0.10	-
65	365903.37	2227294.72	-	-	Аналитический	0.10	-
66	365908.04	2227264.41	-	-	Аналитический	0.10	-
67	365955.13	2227269.20	-	-	Аналитический	0.10	-
68	365964.23	2227275.19	-	-	Картометрический	1.00	-
69	366012.17	2227281.10	-	-	Картометрический	1.00	-
70	366018.00	2227281.94	-	-	Картометрический	1.00	-
71	366018.99	2227282.08	-	-	Картометрический	1.00	-
72	366059.02	2227288.64	-	-	Картометрический	1.00	-
73	366095.94	2227293.89	-	-	Картометрический	1.00	-
74	366100.70	2227218.02	-	-	Картометрический	1.00	-
75	366137.33	2227213.57	-	-	Картометрический	1.00	-
76	366156.35	2227211.26	-	-	Картометрический	1.00	-
77	366267.09	2227191.40	-	-	Картометрический	1.00	-
78	366273.19	2227203.92	-	-	Картометрический	1.00	-
79	366289.42	2227203.34	-	-	Картометрический	1.00	-
80	366289.01	2227192.41	-	-	Картометрический	1.00	-
81	366278.74	2227171.57	-	-	Картометрический	1.00	-
82	366159.20	2227178.61	-	-	Картометрический	1.00	-

1	2	3	4	5	6	7	8
83	366140.96	2227179.79	-	-	Картометрический	1.00	-
84	366094.84	2227182.79	-	-	Картометрический	1.00	-
85	366045.81	2227188.38	-	-	Картометрический	1.00	-
86	366026.02	2227193.25	-	-	Картометрический	1.00	-
87	365990.62	2227199.40	-	-	Картометрический	1.00	-
88	365867.30	2227186.35	-	-	Картометрический	1.00	-
89	365868.84	2227174.26	-	-	Картометрический	1.00	-
90	365856.13	2227172.41	-	-	Картометрический	1.00	-
91	365851.87	2227201.61	-	-	Картометрический	1.00	-
92	365847.01	2227208.08	-	-	Картометрический	1.00	-
93	365651.60	2227185.05	-	-	Картометрический	1.00	-
94	365638.91	2227274.33	-	-	Картометрический	1.00	-
95	365596.21	2227269.97	-	-	Картометрический	1.00	-
96	365510.44	2227260.40	-	-	Картометрический	1.00	-
97	365515.92	2227216.03	-	-	Картометрический	1.00	-
98	365518.73	2227197.11	-	-	Картометрический	1.00	-
99	365546.54	2227197.55	-	-	Картометрический	1.00	-
100	365551.77	2227195.51	-	-	Картометрический	1.00	-
101	365556.55	2227146.73	-	-	Картометрический	1.00	-
102	365477.37	2227128.27	-	-	Картометрический	1.00	-
103	365445.14	2227130.61	-	-	Картометрический	1.00	-
104	365439.37	2227148.24	-	-	Картометрический	1.00	-
105	365368.35	2227338.88	-	-	Картометрический	1.00	-
106	365441.05	2227347.15	-	-	Картометрический	1.00	-
107	365537.71	2227377.24	-	-	Картометрический	1.00	-
108	365531.68	2227459.32	-	-	Картометрический	1.00	-
109	365616.71	2227467.28	-	-	Картометрический	1.00	-
110	365601.11	2227645.17	-	-	Картометрический	1.00	-
111	365521.70	2227603.20	-	-	Картометрический	1.00	-
112	365321.92	2227568.21	-	-	Картометрический	1.00	-
113	365294.60	2227602.82	-	-	Картометрический	1.00	-
114	365274.19	2227615.42	-	-	Картометрический	1.00	-
115	365238.62	2227611.86	-	-	Картометрический	1.00	-
116	365223.31	2227621.94	-	-	Картометрический	1.00	-
117	365206.22	2227647.28	-	-	Картометрический	1.00	-
118	365190.09	2227651.42	-	-	Картометрический	1.00	-
119	365165.54	2227647.92	-	-	Картометрический	1.00	-
120	365153.28	2227654.47	-	-	Картометрический	1.00	-
121	365056.08	2227642.90	-	-	Картометрический	5.00	-
122	364974.55	2227566.81	-	-	Картометрический	5.00	-
123	365046.49	2227459.67	-	-	Картометрический	5.00	-
124	365112.64	2227335.52	-	-	Картометрический	5.00	-
125	365177.33	2227187.04	-	-	Картометрический	1.00	-
126	365186.30	2227131.71	-	-	Картометрический	1.00	-
127	365194.49	2227086.91	-	-	Картометрический	1.00	-
128	365216.04	2226969.09	-	-	Картометрический	1.00	-
129	365237.57	2226909.86	-	-	Картометрический	1.00	-
130	365320.37	2226804.33	-	-	Картометрический	1.00	-

1	2	3	4	5	6	7	8
131	365382.50	2226757.19	-	-	Картометрический	1.00	-
132	365475.71	2226757.69	-	-	Картометрический	1.00	-
133	365487.65	2226744.19	-	-	Картометрический	1.00	-
134	365499.69	2226647.27	-	-	Картометрический	1.00	-
135	365509.86	2226565.42	-	-	Картометрический	1.00	-
136	365516.92	2226496.56	-	-	Картометрический	1.00	-
137	365517.94	2226486.62	-	-	Картометрический	1.00	-
138	365530.41	2226374.22	-	-	Картометрический	1.00	-
139	365790.72	2226433.80	-	-	Картометрический	1.00	-
140	365871.61	2226452.31	-	-	Картометрический	1.00	-
141	365877.16	2226352.91	-	-	Картометрический	1.00	-
142	365886.88	2226311.51	-	-	Картометрический	1.00	-
143	365944.91	2226064.17	-	-	Картометрический	1.00	-
144	365960.17	2225768.37	-	-	Картометрический	1.00	-
145	365952.26	2225669.98	-	-	Картометрический	1.00	-
146	365945.15	2225652.39	-	-	Картометрический	1.00	-
147	365928.90	2225595.70	-	-	Картометрический	1.00	-
1	366084.66	2225557.94	-	-	Картометрический	1.00	-
148	-	-	365837.03	2226458.84	Картометрический	1.00	-
149	-	-	365837.03	2226459.84	Картометрический	1.00	-
150	-	-	365836.03	2226459.84	Картометрический	1.00	-
151	-	-	365836.03	2226458.84	Картометрический	1.00	-
148	-	-	365837.03	2226458.84	Картометрический	1.00	-
152	-	-	365809.47	2226439.00	Картометрический	1.00	-
153	-	-	365810.14	2226439.74	Картометрический	1.00	-
154	-	-	365807.35	2226442.25	Картометрический	1.00	-
155	-	-	365806.68	2226441.50	Картометрический	1.00	-
152	-	-	365809.47	2226439.00	Картометрический	1.00	-
3.Сведения о характерных точках части (частей) границы объекта							
Часть №							
-	-	-	-	-	-	-	-

».

«ОПИСАНИЕ МЕСТОПОЛОЖЕНИЯ ГРАНИЦ

Производственно-коммунальная зона посёлка Калачеевский - П2/1

(наименование объекта, местоположение границ которого описано
(далее - объект)

Раздел 1

Сведения об объекте		
№ п/п	Характеристики объекта	Описание характеристик
1	2	3
1	Местоположение объекта	Воронежская область, Калачеевский муниципальный район, Калачеевское сельское поселение, посёлок Калачеевский
2	Площадь объекта \pm величина погрешности определения площади ($P \pm \text{Дельта } P$)	-
3	Иные характеристики объекта	-



Сведения о местоположении границ объекта					
1. Система координат: МСК - 36, зона 2					
2. Сведения о характерных точках границ объекта					
Обозначение характерных точек границ	Координаты, м		Метод определения координат характерной точки	Средняя квадратическая погрешность положения характерной точки (M _t), м	Описание обозначения точки на местности (при наличии)
	X	Y			
1	2	3	4	5	6
1	365799.68	2227697.95	Картометрический	1.00	-
2	365781.67	2227871.18	Картометрический	1.00	-
3	365764.64	2227990.22	Картометрический	1.00	-
4	365751.70	2227988.80	Картометрический	1.00	-
5	365691.60	2227982.17	Картометрический	1.00	-
6	365690.21	2227981.24	Картометрический	1.00	-
7	365623.92	2227972.42	Картометрический	1.00	-
8	365636.66	2227957.30	Картометрический	1.00	-
9	365642.53	2227934.39	Картометрический	1.00	-
10	365644.47	2227926.83	Картометрический	1.00	-
11	365645.52	2227918.16	Аналитический	0.30	-
12	365648.25	2227895.63	Аналитический	0.30	-
13	365649.81	2227882.78	Картометрический	1.00	-
14	365655.32	2227870.29	Картометрический	1.00	-
15	365654.26	2227846.35	Картометрический	1.00	-
16	365544.92	2227830.52	Картометрический	1.00	-
17	365422.63	2227812.83	Картометрический	1.00	-
18	365415.19	2227811.74	Картометрический	1.00	-
19	365325.73	2227798.80	Картометрический	1.00	-
20	365295.31	2227794.08	Картометрический	1.00	-
21	365258.01	2227787.42	Картометрический	1.00	-
22	365243.63	2227781.42	Картометрический	1.00	-
23	365245.14	2227763.82	Картометрический	1.00	-
24	365236.96	2227763.56	Картометрический	1.00	-
25	365244.03	2227743.85	Картометрический	1.00	-
26	365208.04	2227738.02	Картометрический	1.00	-
27	365201.02	2227707.83	Картометрический	1.00	-
28	365176.45	2227670.27	Картометрический	1.00	-
29	365153.28	2227654.47	Картометрический	1.00	-
30	365165.31	2227648.04	Картометрический	1.00	-
31	365165.54	2227647.92	Картометрический	1.00	-
32	365190.09	2227651.42	Картометрический	1.00	-
33	365206.22	2227647.28	Картометрический	1.00	-
34	365223.31	2227621.94	Картометрический	1.00	-

1	2	3	4	5	6
35	365238.62	2227611.86	Картометрический	1.00	-
36	365274.19	2227615.42	Картометрический	1.00	-
37	365294.60	2227602.82	Картометрический	1.00	-
38	365321.92	2227568.21	Картометрический	1.00	-
39	365521.70	2227603.20	Картометрический	1.00	-
40	365601.11	2227645.17	Картометрический	1.00	-
1	365799.68	2227697.95	Картометрический	1.00	-
3. Сведения о характерных точках части (частей) границы объекта					
Обозначение характерных точек части границы	Координаты, м		Метод определения координат характерной точки	Средняя квадратическая погрешность положения характерной точки (M _t), м	Описание обозначения точки на местности (при наличии)
	X	Y			
1	2	3	4	5	6
Часть №					
-	-	-	-	-	-

Раздел 4
План границ объекта




Используемые условные знаки и обозначения:

	границы территориальной зоны
	характерная точка границ территориальной зоны

Масштаб 1:2000

Руководитель БУИО «Нормативно-проектный центр»

Подпись  Ю.В.Шалыгина Дата « 12 » января 2023 г.

Место для отсчета масштаба (при изменении) вида, составившего описание местоположения границ объекта

Приложение № 5
к приказу департамента
архитектуры и градостроительства
Воронежской области
от 20.09.2023 № 45-01-04/933

«ГРАФИЧЕСКОЕ ОПИСАНИЕ
местоположения границ

Зона улиц, дорог, инженерной и транспортной инфраструктуры
посёлка Калачеевский - ИТ1/1

(наименование объекта, местоположение границ которого описано
(далее - объект)

Раздел 1

Сведения об объекте		
№ п/п	Характеристики объекта	Описание характеристик
1	2	3
1	Местоположение объекта	Воронежская область, Калачеевский муниципальный район, Калачеевское сельское поселение, посёлок Калачеевский
2	Площадь объекта ± величина погрешности определения площади ($P \pm \text{Дельта } P$)	-
3	Иные характеристики объекта	-

Сведения о местоположении границ объекта					
1. Система координат: -					
2. Сведения о характерных точках границ объекта					
Обозначение характерных точек границ	Координаты, м		Метод определения координат характерной точки	Средняя квадратическая погрешность положения характерной точки (Mt), м	Описание обозначения точки на местности (при наличии)
	X	Y			
1	2	3	4	5	6
-	-	-	-	-	-
3. Сведения о характерных точках части (частей) границы объекта					
Обозначение характерных точек части границы	Координаты, м		Метод определения координат характерной точки	Средняя квадратическая погрешность положения характерной точки (Mt), м	Описание обозначения точки на местности (при наличии)
	X	Y			
1	2	3	4	5	6
Часть №					
-	-	-	-	-	-

Сведения о местоположении измененных (уточненных) границ объекта

1. Система координат: МСК - 36, зона 2

2. Сведения о характерных точках границ объекта

Обозначение характерных точек границ	Существующие координаты, м		Измененные (уточненные) координаты, м		Метод определения координат характерной точки	Средняя квадратическая погрешность положения характерной точки (М), м	Описание обозначения точки на местности (при наличии)
	X	Y	X	Y			
1	2	3	4	5	6	7	8
1	366736.20	2227146.70	-	-	Аналитический	0.20	-
2	366727.97	2227147.05	-	-	Аналитический	0.30	-
3	366618.52	2227158.06	-	-	Аналитический	0.30	-
4	366484.29	2227172.11	-	-	Аналитический	0.30	-
5	366404.02	2227180.45	-	-	Аналитический	0.30	-
6	366404.50	2227171.00	-	-	Аналитический	0.30	-
7	366405.73	2227158.07	-	-	Аналитический	0.30	-
8	366422.13	2227156.33	-	-	Аналитический	0.30	-
9	366425.85	2227133.80	-	-	Аналитический	0.30	-
10	366471.72	2227127.13	-	-	Аналитический	0.30	-
11	366474.77	2227139.34	-	-	Аналитический	0.30	-
12	366477.09	2227151.18	-	-	Аналитический	0.30	-
13	366490.00	2227150.48	-	-	Аналитический	0.30	-
14	366492.57	2227132.60	-	-	Аналитический	0.30	-
15	366499.85	2227132.60	-	-	Аналитический	0.30	-
16	366502.64	2227148.90	-	-	Аналитический	0.30	-
17	366616.28	2227135.67	-	-	Аналитический	0.30	-
18	366728.82	2227123.08	-	-	Аналитический	0.30	-
19	366739.53	2227122.02	-	-	Аналитический	0.20	-
20	366746.99	2227116.97	-	-	Аналитический	0.20	-
1	366736.20	2227146.70	-	-	Аналитический	0.20	-
21	366278.74	2227171.57	-	-	Аналитический	0.30	-
22	366289.01	2227192.41	-	-	Аналитический	0.30	-
23	366289.42	2227203.34	-	-	Аналитический	0.30	-
24	366273.19	2227203.92	-	-	Аналитический	0.30	-
25	366267.09	2227191.40	-	-	Аналитический	0.30	-
26	366156.35	2227211.26	-	-	Аналитический	0.30	-
27	366137.33	2227213.57	-	-	Аналитический	0.30	-
28	366100.70	2227218.02	-	-	Аналитический	0.30	-
29	366040.39	2227214.38	-	-	Аналитический	0.30	-
30	366039.24	2227237.47	-	-	Аналитический	0.30	-
31	365992.02	2227230.82	-	-	Аналитический	0.30	-
32	365965.93	2227229.66	-	-	Картометрический	1.00	-

1	2	3	4	5	6	7	8
33	365868.47	2227222.62	-	-	Аналитический	0.30	-
34	365865.29	2227228.84	-	-	Аналитический	0.30	-
35	365856.88	2227311.44	-	-	Аналитический	0.30	-
36	365862.36	2227312.80	-	-	Аналитический	0.30	-
37	365858.47	2227365.45	-	-	Аналитический	0.30	-
38	365833.51	2227363.49	-	-	Аналитический	0.30	-
39	365838.77	2227318.14	-	-	Аналитический	0.30	-
40	365846.94	2227225.10	-	-	Аналитический	0.30	-
41	365843.05	2227218.30	-	-	Аналитический	0.30	-
42	365847.01	2227208.08	-	-	Аналитический	0.30	-
43	365851.87	2227201.61	-	-	Аналитический	0.30	-
44	365856.13	2227172.41	-	-	Аналитический	0.30	-
45	365868.84	2227174.26	-	-	Аналитический	0.30	-
46	365867.30	2227186.35	-	-	Аналитический	0.30	-
47	365990.62	2227199.40	-	-	Аналитический	0.30	-
48	366026.02	2227193.25	-	-	Аналитический	0.30	-
49	366045.81	2227188.38	-	-	Аналитический	0.30	-
50	366094.84	2227182.79	-	-	Аналитический	0.30	-
51	366140.96	2227179.79	-	-	Аналитический	0.30	-
52	366159.20	2227178.61	-	-	Аналитический	0.30	-
21	366278.74	2227171.57	-	-	Аналитический	0.30	-
3.Сведения о характерных точках части (частей) границы объекта							
Часть №							
-	-	-	-	-	-	-	-

».

«ГРАФИЧЕСКОЕ ОПИСАНИЕ
местоположения границ

Зона сельскохозяйственного использования в границах населенного пункта
посёлка Калачеевский - СХ1/1

(наименование объекта, местоположение границ которого описано
далее - объект)

Раздел 1

Сведения об объекте		
№ п/п	Характеристики объекта	Описание характеристик
1	2	3
1	Местоположение объекта	Воронежская область, Калачеевский муниципальный район, Калачеевское сельское поселение, посёлок Калачеевский
2	Площадь объекта \pm величина погрешности определения площади ($P \pm \text{Дельта } P$)	-
3	Иные характеристики объекта	-

Сведения о местоположении границ объекта					
1. Система координат: -					
2. Сведения о характерных точках границ объекта					
Обозначение характерных точек границ	Координаты, м		Метод определения координат характерной точки	Средняя квадратическая погрешность положения характерной точки (Mt), м	Описание обозначения точки на местности (при наличии)
	X	Y			
1	2	3	4	5	6
-	-	-	-	-	-
3. Сведения о характерных точках части (частей) границы объекта					
Обозначение характерных точек части границы	Координаты, м		Метод определения координат характерной точки	Средняя квадратическая погрешность положения характерной точки (Mt), м	Описание обозначения точки на местности (при наличии)
	X	Y			
1	2	3	4	5	6
Часть №					
-	-	-	-	-	-

Сведения о местоположении измененных (уточненных) границ объекта							
1. Система координат: МСК - 36, зона 2							
2. Сведения о характерных точках границ объекта							
Обозначение характерных точек границ	Существующие координаты, м		Измененные (уточненные) координаты, м		Метод определения координат характерной точки	Средняя квадратическая погрешность положения характерной точки (М), м	Описание обозначения точки на местности (при наличии)
	X	Y	X	Y			
1	2	3	4	5	6	7	8
1	366741.90	2227151.43	-	-	Аналитический	0.20	-
2	366743.24	2227157.63	-	-	Аналитический	0.20	-
3	366706.07	2227472.37	-	-	Картометрический	1.00	-
4	366373.13	2227445.32	-	-	Картометрический	1.00	-
5	366369.14	2227444.99	-	-	Картометрический	1.00	-
6	366399.50	2227269.00	-	-	Картометрический	1.00	-
7	366404.02	2227180.45	-	-	Аналитический	0.30	-
8	366484.29	2227172.11	-	-	Аналитический	0.30	-
9	366618.52	2227158.06	-	-	Аналитический	0.30	-
10	366727.97	2227147.05	-	-	Аналитический	0.30	-
11	366736.20	2227146.70	-	-	Аналитический	0.20	-
1	366741.90	2227151.43	-	-	Аналитический	0.20	-
12	366154.98	2228163.19	-	-	Картометрический	1.00	-
13	366056.95	2228150.42	-	-	Картометрический	1.00	-
14	365930.16	2228133.28	-	-	Картометрический	1.00	-
15	365931.83	2227915.62	-	-	Картометрический	5.00	-
16	365781.67	2227871.18	-	-	Аналитический	2.50	-
17	365764.64	2227990.22	-	-	Аналитический	2.50	-
18	365731.83	2228264.79	-	-	Аналитический	2.50	-
19	365743.36	2228262.19	-	-	Картометрический	1.00	-
20	365778.49	2228243.19	-	-	Картометрический	1.00	-
21	365843.46	2228244.08	-	-	Картометрический	1.00	-
22	366116.52	2228277.59	-	-	Картометрический	5.00	-
23	366135.77	2228242.36	-	-	Картометрический	1.00	-
12	366154.98	2228163.19	-	-	Картометрический	1.00	-
24	365244.03	2227743.85	-	-	Картометрический	1.00	-
25	365236.96	2227763.56	-	-	Картометрический	1.00	-
26	365172.91	2227839.87	-	-	Картометрический	1.00	-
27	364820.05	2228086.04	-	-	Картометрический	5.00	-
28	364887.51	2227989.30	-	-	Картометрический	5.00	-
29	365056.08	2227642.90	-	-	Картометрический	1.00	-
30	365153.28	2227654.47	-	-	Картометрический	1.00	-

1	2	3	4	5	6	7	8
31	365176.45	2227670.27	-	-	Картометрический	1.00	-
32	365201.02	2227707.83	-	-	Картометрический	1.00	-
33	365208.04	2227738.02	-	-	Картометрический	1.00	-
24	365244.03	2227743.85	-	-	Картометрический	1.00	-
34	365798.44	2226352.85	-	-	Картометрический	1.00	-
35	365790.72	2226433.80	-	-	Картометрический	1.00	-
36	365530.41	2226374.22	-	-	Картометрический	1.00	-
37	365541.63	2226272.98	-	-	Картометрический	1.00	-
38	365683.25	2226328.12	-	-	Картометрический	1.00	-
34	365798.44	2226352.85	-	-	Картометрический	1.00	-
39	-	-	365791.91	2226395.20	Картометрический	1.00	-
40	-	-	365792.41	2226396.07	Картометрический	1.00	-
41	-	-	365787.25	2226399.02	Картометрический	1.00	-
42	-	-	365786.75	2226398.15	Картометрический	1.00	-
39	-	-	365791.91	2226395.20	Картометрический	1.00	-
43	-	-	365754.96	2226363.13	Картометрический	1.00	-
44	-	-	365754.96	2226364.13	Картометрический	1.00	-
45	-	-	365753.96	2226364.13	Картометрический	1.00	-
46	-	-	365753.96	2226363.13	Картометрический	1.00	-
43	-	-	365754.96	2226363.13	Картометрический	1.00	-
47	-	-	365728.76	2226338.88	Картометрический	1.00	-
48	-	-	365733.66	2226342.33	Картометрический	1.00	-
49	-	-	365729.69	2226343.24	Картометрический	1.00	-
47	-	-	365728.76	2226338.88	Картометрический	1.00	-
50	366345.92	2226472.43	-	-	Картометрический	1.00	-
51	366320.19	2226525.70	-	-	Картометрический	1.00	-
52	366305.21	2226625.67	-	-	Картометрический	1.00	-
53	366314.03	2226713.04	-	-	Картометрический	1.00	-
54	366340.02	2226762.35	-	-	Картометрический	1.00	-
55	366381.41	2226785.46	-	-	Картометрический	1.00	-
56	366144.40	2226833.59	-	-	Картометрический	1.00	-
57	366074.08	2226589.66	-	-	Картометрический	1.00	-
58	366137.91	2226541.68	-	-	Картометрический	1.00	-
59	366140.60	2226546.48	-	-	Аналитический	0.20	-
60	366201.62	2226678.89	-	-	Аналитический	0.20	-
61	366292.89	2226647.83	-	-	Аналитический	0.20	-
62	366227.70	2226506.35	-	-	Аналитический	0.20	-
63	366209.37	2226493.74	-	-	Картометрический	1.00	-
64	366266.28	2226471.15	-	-	Картометрический	1.00	-
65	366329.92	2226454.54	-	-	Картометрический	1.00	-
50	366345.92	2226472.43	-	-	Картометрический	1.00	-
3.Сведения о характерных точках части (частей) границы объекта							
Часть №							
-	-	-	-	-	-	-	-

Приложение № 7
к приказу департамента
архитектуры и градостроительства
Воронежской области
от 20.09.2023 № 45-01-04/933

«ГРАФИЧЕСКОЕ ОПИСАНИЕ
местоположения границ

Зона садоводства и огородничества хутора Хлебороб - СО1/2

(наименование объекта, местоположение границ которого описано
(далее - объект)

Раздел 1

Сведения об объекте		
№ п/п	Характеристики объекта	Описание характеристик
1	2	3
1	Местоположение объекта	Воронежская область, Калачеевский муниципальный район, Калачеевское сельское поселение, хутор Хлебороб
2	Площадь объекта \pm величина погрешности определения площади ($P \pm \text{Дельта } P$)	-
3	Иные характеристики объекта	-

Сведения о местоположении границ объекта					
1. Система координат: -					
2. Сведения о характерных точках границ объекта					
Обозначение характерных точек границ	Координаты, м		Метод определения координат характерной точки	Средняя квадратическая погрешность положения характерной точки (Mt), м	Описание обозначения точки на местности (при наличии)
	X	Y			
1	2	3	4	5	6
-	-	-	-	-	-
3. Сведения о характерных точках части (частей) границы объекта					
Обозначение характерных точек части границы	Координаты, м		Метод определения координат характерной точки	Средняя квадратическая погрешность положения характерной точки (Mt), м	Описание обозначения точки на местности (при наличии)
	X	Y			
1	2	3	4	5	6
Часть №					
-	-	-	-	-	-

Сведения о местоположении измененных (уточненных) границ объекта

1. Система координат: МСК - 36, зона 2

2. Сведения о характерных точках границ объекта

Обозначение характерных точек границ	Существующие координаты, м		Измененные (уточненные) координаты, м		Метод определения координат характерной точки	Средняя квадратическая погрешность положения характерной точки (M), м	Описание обозначения точки на местности (при наличии)
	X	Y	X	Y			
1	2	3	4	5	6	7	8
1	366397.96	2232764.25	-	-	Картометрический	1.00	-
2	366443.93	2232898.67	-	-	Аналитический	0.30	-
3	366450.33	2232917.39	-	-	Картометрический	1.00	-
4	366451.31	2232929.88	-	-	Картометрический	1.00	-
5	366451.91	2232937.50	-	-	Картометрический	1.00	-
6	366453.93	2232963.15	-	-	Картометрический	1.00	-
7	366461.65	2232984.30	-	-	Картометрический	1.00	-
8	366482.88	2232997.74	366477.36	2232994.25	Картометрический	1.00	-
9	366485.76	2233013.54	-	-	Картометрический	1.00	-
10	366487.43	2233022.70	366465.15	2233042.53	Картометрический	1.00	-
11	366489.77	2233035.51	366446.38	2233060.75	Картометрический	1.00	-
12	-	-	366447.60	2233082.16	Картометрический	1.00	-
13	-	-	366476.03	2233070.84	Картометрический	1.00	-
14	366354.22	2233384.03	366354.22	2233384.04	Картометрический	1.00	-
15	366338.98	2233446.77	366338.98	2233446.76	Картометрический	1.00	-
16	366266.22	2233572.26	-	-	Картометрический	1.00	-
17	366226.46	2233613.81	-	-	Картометрический	1.00	-
18	366187.56	2233594.32	-	-	Картометрический	1.00	-
19	366136.79	2233678.27	-	-	Картометрический	1.00	-
20	366085.58	2233702.52	-	-	Картометрический	1.00	-
21	366075.89	2233707.10	-	-	Картометрический	1.00	-
22	365824.73	2233545.29	-	-	Картометрический	1.00	-
23	365834.53	2233477.86	-	-	Картометрический	1.00	-
24	365838.28	2233452.04	-	-	Картометрический	1.00	-
25	365872.98	2233370.65	-	-	Картометрический	1.00	-
26	365997.60	2233122.58	-	-	Картометрический	1.00	-
27	366185.16	2232955.97	-	-	Картометрический	1.00	-
28	366204.11	2232939.14	-	-	Картометрический	1.00	-
29	366365.80	2232793.27	-	-	Картометрический	1.00	-
30	366379.05	2232781.31	-	-	Картометрический	1.00	-
31	366389.04	2232772.29	-	-	Картометрический	1.00	-
1	366397.96	2232764.25	-	-	Картометрический	1.00	-

3. Сведения о характерных точках части (частей) границы объекта							
Часть №							
-	-	-	-	-	-	-	-

».

«ГРАФИЧЕСКОЕ ОПИСАНИЕ
местоположения границ

Зона застройки индивидуальными жилыми домами посёлка Колос - Ж1/3

(наименование объекта, местоположение границ которого описано
(далее - объект)

Раздел 1

Сведения об объекте		
№ п/п	Характеристики объекта	Описание характеристик
1	2	3
1	Местоположение объекта	Воронежская область, Калачеевский муниципальный район, Калачеевское сельское поселение, посёлок Колос
2	Площадь объекта ± величина погрешности определения площади ($P \pm \Delta P$)	-
3	Иные характеристики объекта	-

Сведения о местоположении границ объекта					
1. Система координат: -					
2. Сведения о характерных точках границ объекта					
Обозначение характерных точек границ	Координаты, м		Метод определения координат характерной точки	Средняя квадратическая погрешность положения характерной точки (Mt), м	Описание обозначения точки на местности (при наличии)
	X	Y			
1	2	3	4	5	6
-	-	-	-	-	-
3. Сведения о характерных точках части (частей) границы объекта					
Обозначение характерных точек части границы	Координаты, м		Метод определения координат характерной точки	Средняя квадратическая погрешность положения характерной точки (Mt), м	Описание обозначения точки на местности (при наличии)
	X	Y			
1	2	3	4	5	6
Часть №					
-	-	-	-	-	-

Сведения о местоположении измененных (уточненных) границ объекта							
1. Система координат: МСК - 36, зона 2							
2. Сведения о характерных точках границ объекта							
Обозначение характерных точек границ	Существующие координаты, м		Измененные (уточненные) координаты, м		Метод определения координат характерной точки	Средняя квадратическая погрешность положения характерной точки (М), м	Описание обозначения точки на местности (при наличии)
	X	Y	X	Y			
1	2	3	4	5	6	7	8
1	369676.30	2233871.99	-	-	Картометрический	1.00	-
2	369669.51	2233940.65	-	-	Картометрический	1.00	-
3	369678.80	2234017.79	-	-	Картометрический	1.00	-
4	369670.31	2234143.25	-	-	Картометрический	1.00	-
5	369638.15	2234250.92	-	-	Картометрический	1.00	-
6	369617.84	2234282.29	-	-	Картометрический	1.00	-
7	369619.53	2234304.33	-	-	Картометрический	1.00	-
8	369654.21	2234290.76	-	-	Картометрический	1.00	-
9	369727.79	2234281.41	-	-	Картометрический	1.00	-
10	369757.40	2234244.95	-	-	Картометрический	1.00	-
11	369779.93	2234267.95	-	-	Картометрический	1.00	-
12	369810.71	2234299.88	-	-	Картометрический	1.00	-
13	369826.65	2234338.11	-	-	Картометрический	1.00	-
14	369833.41	2234344.07	-	-	Картометрический	1.00	-
15	369867.70	2234344.64	-	-	Картометрический	1.00	-
16	-	-	369895.01	2234343.17	Картометрический	1.00	-
17	-	-	369903.71	2234390.11	Картометрический	1.00	-
18	369878.50	2234399.81	-	-	Картометрический	1.00	-
19	369772.88	2234446.01	-	-	Картометрический	1.00	-
20	369614.38	2234516.50	-	-	Картометрический	1.00	-
21	369582.26	2234530.68	-	-	Картометрический	1.00	-
22	369552.66	2234539.17	-	-	Картометрический	1.00	-
23	369503.59	2234562.92	-	-	Картометрический	1.00	-
24	369007.08	2234764.00	-	-	Картометрический	1.00	-
25	368985.93	2234783.50	-	-	Картометрический	1.00	-
26	368985.30	2234806.80	-	-	Картометрический	1.00	-
27	368965.80	2234790.30	-	-	Картометрический	1.00	-
28	368966.57	2234774.16	-	-	Картометрический	1.00	-
29	368952.86	2234770.50	-	-	Картометрический	1.00	-
30	368951.96	2234749.48	-	-	Аналитический	0.30	-
31	368948.82	2234673.46	-	-	Аналитический	0.30	-
32	368953.70	2234667.27	-	-	Аналитический	0.30	-
33	368962.81	2234662.07	-	-	Аналитический	0.30	-
34	369051.62	2234611.42	-	-	Аналитический	0.30	-

1	2	3	4	5	6	7	8
35	369162.59	2234543.66	-	-	Аналитический	0.30	-
36	369252.33	2234487.52	-	-	Аналитический	0.30	-
37	369420.37	2234379.94	-	-	Аналитический	0.30	-
38	369502.56	2234325.13	-	-	Аналитический	0.30	-
39	369493.52	2234304.40	-	-	Аналитический	0.30	-
40	369474.51	2234259.46	-	-	Аналитический	0.30	-
41	369461.34	2234264.69	-	-	Аналитический	0.30	-
42	369482.26	2234317.31	-	-	Аналитический	0.30	-
43	369414.06	2234365.52	-	-	Аналитический	0.30	-
44	369244.73	2234473.39	-	-	Аналитический	0.30	-
45	369154.76	2234529.35	-	-	Аналитический	0.30	-
46	369041.20	2234594.89	-	-	Аналитический	0.30	-
47	368958.59	2234641.82	-	-	Аналитический	0.30	-
48	368950.94	2234645.04	-	-	Картометрический	1.00	-
49	368947.75	2234643.30	-	-	Картометрический	1.00	-
50	368946.30	2234566.77	-	-	Картометрический	1.00	-
51	368951.00	2234560.86	-	-	Картометрический	1.00	-
52	368949.89	2234545.36	-	-	Картометрический	1.00	-
53	368946.18	2234537.45	-	-	Картометрический	1.00	-
54	368942.68	2234502.27	-	-	Картометрический	1.00	-
55	368941.83	2234481.41	-	-	Картометрический	1.00	-
56	368977.25	2234452.00	-	-	Картометрический	1.00	-
57	368982.50	2234447.65	-	-	Картометрический	1.00	-
1	369676.30	2233871.99	-	-	Картометрический	1.00	-
58	367190.83	2235262.33	-	-	Картометрический	1.00	-
59	367428.70	2235553.76	367467.05	2235551.63	Картометрический	1.00	-
60	367374.57	2235569.03	367385.57	2235575.31	Картометрический	1.00	-
61	367268.84	2235578.40	367217.73	2235593.27	Картометрический	1.00	-
62	367199.94	2235583.03	367174.94	2235591.69	Картометрический	1.00	-
63	367130.99	2235571.66	367125.40	2235583.08	Картометрический	1.00	-
64	367094.06	2235562.14	367057.02	2235564.37	Картометрический	1.00	-
65	367061.84	2235372.69	-	-	Картометрический	1.00	-
66	367129.35	2235308.03	-	-	Картометрический	1.00	-
58	367190.83	2235262.33	-	-	Картометрический	1.00	-
67	366764.81	2235064.58	-	-	Картометрический	1.00	-
68	366843.45	2235354.63	-	-	Аналитический	0.10	-
69	366770.36	2235364.34	-	-	Аналитический	0.10	-
70	366773.38	2235480.54	-	-	Аналитический	0.10	-
71	366773.91	2235513.73	-	-	Аналитический	0.10	-
72	366773.99	2235519.84	-	-	Картометрический	1.00	-
73	366776.56	2235546.76	-	-	Картометрический	1.00	-
74	366849.36	2235549.13	-	-	Картометрический	1.00	-
75	366930.37	2235551.77	-	-	Картометрический	1.00	-
76	366910.15	2235962.53	-	-	Картометрический	1.00	-
77	366892.37	2236041.37	-	-	Картометрический	1.00	-
78	366870.37	2236093.94	-	-	Картометрический	1.00	-

«ГРАФИЧЕСКОЕ ОПИСАНИЕ
местоположения границ

Зона улиц, дорог, инженерной и транспортной инфраструктуры
посёлка Колос - ИТ1/3

(наименование объекта, местоположение границ которого описано
(далее - объект)

Раздел 1

Сведения об объекте		
№ п/п	Характеристики объекта	Описание характеристик
1	2	3
1	Местоположение объекта	Воронежская область, Калачеевский муниципальный район, Калачеевское сельское поселение, посёлок Колос
2	Площадь объекта \pm величина погрешности определения площади ($P \pm \text{Дельта } P$)	-
3	Иные характеристики объекта	-

Сведения о местоположении границ объекта					
1. Система координат: -					
2. Сведения о характерных точках границ объекта					
Обозначение характерных точек границ	Координаты, м		Метод определения координат характерной точки	Средняя квадратическая погрешность положения характерной точки (Mt), м	Описание обозначения точки на местности (при наличии)
	X	Y			
1	2	3	4	5	6
-	-	-	-	-	-
3. Сведения о характерных точках части (частей) границы объекта					
Обозначение характерных точек части границы	Координаты, м		Метод определения координат характерной точки	Средняя квадратическая погрешность положения характерной точки (Mt), м	Описание обозначения точки на местности (при наличии)
	X	Y			
1	2	3	4	5	6
Часть №					
-	-	-	-	-	-

Сведения о местоположении измененных (уточненных) границ объекта							
1. Система координат: МСК - 36, зона 2							
2. Сведения о характерных точках границ объекта							
Обозначение характерных точек границ	Существующие координаты, м		Измененные (уточненные) координаты, м		Метод определения координат характерной точки	Средняя квадратическая погрешность положения характерной точки (М), м	Описание обозначения точки на местности (при наличии)
	X	Y	X	Y			
1	2	3	4	5	6	7	8
1	369474.51	2234259.46	-	-	Аналитический	0.30	-
2	369493.52	2234304.40	-	-	Аналитический	0.30	-
3	369502.56	2234325.13	-	-	Аналитический	0.30	-
4	369420.37	2234379.94	-	-	Аналитический	0.30	-
5	369252.33	2234487.52	-	-	Аналитический	0.30	-
6	369162.59	2234543.66	-	-	Аналитический	0.30	-
7	369051.62	2234611.42	-	-	Аналитический	0.30	-
8	368962.81	2234662.07	-	-	Аналитический	0.30	-
9	368958.59	2234641.82	-	-	Аналитический	0.30	-
10	369041.20	2234594.89	-	-	Аналитический	0.30	-
11	369154.76	2234529.35	-	-	Аналитический	0.30	-
12	369244.73	2234473.39	-	-	Аналитический	0.30	-
13	369414.06	2234365.52	-	-	Аналитический	0.30	-
14	369482.26	2234317.31	-	-	Аналитический	0.30	-
15	369461.34	2234264.69	-	-	Аналитический	0.30	-
1	369474.51	2234259.46	-	-	Аналитический	0.30	-
3. Сведения о характерных точках части (частей) границы объекта							
Часть №							
-	-	-	-	-	-	-	-

».

«ГРАФИЧЕСКОЕ ОПИСАНИЕ
местоположения границ

Зона сельскохозяйственного использования в границах населенного пункта
посёлка Колос - СХ1/3

(наименование объекта, местоположение границ которого описано
(далее - объект)

Раздел 1

Сведения об объекте		
№ п/п	Характеристики объекта	Описание характеристик
1	2	3
1	Местоположение объекта	Воронежская область, Калачеевский муниципальный район, Калачеевское сельское поселение, посёлок Колос
2	Площадь объекта ± величина погрешности определения площади ($P \pm \Delta P$)	-
3	Иные характеристики объекта	-

Сведения о местоположении границ объекта					
1. Система координат: -					
2. Сведения о характерных точках границ объекта					
Обозначение характерных точек границ	Координаты, м		Метод определения координат характерной точки	Средняя квадратическая погрешность положения характерной точки (Mt), м	Описание обозначения точки на местности (при наличии)
	X	Y			
1	2	3	4	5	6
-	-	-	-	-	-
3. Сведения о характерных точках части (частей) границы объекта					
Обозначение характерных точек части границы	Координаты, м		Метод определения координат характерной точки	Средняя квадратическая погрешность положения характерной точки (Mt), м	Описание обозначения точки на местности (при наличии)
	X	Y			
1	2	3	4	5	6
Часть №					
-	-	-	-	-	-

«ГРАФИЧЕСКОЕ ОПИСАНИЕ
местоположения границ

Зона улиц, дорог, инженерной и транспортной инфраструктуры за границами
населенных пунктов - ИТ1

(наименование объекта, местоположение границ которого описано
(далее - объект)

Раздел 1

Сведения об объекте		
№ п/п	Характеристики объекта	Описание характеристик
1	2	3
1	Местоположение объекта	Воронежская область, Калачеевский муниципальный район, Калачеевское сельское поселение
2	Площадь объекта ± величина погрешности определения площади ($P \pm \text{Дельта } P$)	-
3	Иные характеристики объекта	-

Сведения о местоположении границ объекта					
1. Система координат: -					
2. Сведения о характерных точках границ объекта					
Обозначение характерных точек границ	Координаты, м		Метод определения координат характерной точки	Средняя квадратическая погрешность положения характерной точки (Mt), м	Описание обозначения точки на местности (при наличии)
	X	Y			
1	2	3	4	5	6
-	-	-	-	-	-
3. Сведения о характерных точках части (частей) границы объекта					
Обозначение характерных точек части границы	Координаты, м		Метод определения координат характерной точки	Средняя квадратическая погрешность положения характерной точки (Mt), м	Описание обозначения точки на местности (при наличии)
	X	Y			
1	2	3	4	5	6
Часть №					
-	-	-	-	-	-

Сведения о местоположении измененных (уточненных) границ объекта							
1. Система координат: МСК - 36, зона 2							
2. Сведения о характерных точках границ объекта							
Обозначение характерных точек границ	Существующие координаты, м		Измененные (уточненные) координаты, м		Метод определения координат характерной точки	Средняя квадратическая погрешность положения характерной точки (М), м	Описание обозначения точки на местности (при наличии)
	X	Y	X	Y			
1	2	3	4	5	6	7	8
1	367659.81	2224941.97	-	-	Аналитический	0.50	-
2	367567.95	2225109.56	-	-	Аналитический	0.50	-
3	367326.79	2225551.02	-	-	Аналитический	0.50	-
4	367079.65	2226001.23	-	-	Аналитический	0.50	-
5	366995.90	2226154.48	-	-	Аналитический	0.50	-
6	366918.17	2226297.21	-	-	Аналитический	0.50	-
7	366879.44	2226383.46	-	-	Аналитический	0.50	-
8	366868.57	2226419.50	-	-	Аналитический	0.50	-
9	366816.59	2226780.52	-	-	Аналитический	0.50	-
10	366803.36	2226880.20	-	-	Аналитический	0.50	-
11	366650.65	2227969.28	-	-	Аналитический	0.50	-
12	366680.40	2227979.73	-	-	Аналитический	0.50	-
13	366670.25	2228009.53	-	-	Аналитический	0.50	-
14	366651.17	2228002.85	-	-	Аналитический	0.50	-
15	366587.94	2228465.22	-	-	Аналитический	0.50	-
16	366522.09	2228942.57	-	-	Аналитический	0.50	-
17	366500.25	2229079.34	-	-	Аналитический	0.50	-
18	366482.44	2229208.12	-	-	Аналитический	0.50	-
19	366454.29	2229431.08	-	-	Аналитический	0.50	-
20	366454.55	2229498.44	-	-	Аналитический	0.50	-
21	366460.81	2229528.00	-	-	Аналитический	0.50	-
22	366464.24	2229544.19	-	-	Аналитический	0.50	-
23	366475.08	2229569.21	-	-	Аналитический	0.50	-
24	366495.75	2229601.21	-	-	Аналитический	0.50	-
25	366528.67	2229637.80	-	-	Аналитический	0.50	-
26	366570.20	2229666.56	-	-	Аналитический	0.50	-
27	366649.57	2229713.22	-	-	Аналитический	0.50	-
28	367071.67	2229930.21	-	-	Аналитический	0.50	-
29	367632.37	2230219.05	-	-	Аналитический	0.50	-
30	368668.68	2230748.74	-	-	Аналитический	0.50	-
31	368700.11	2230772.90	-	-	Аналитический	0.50	-
32	368732.06	2230803.61	-	-	Аналитический	0.50	-
33	368753.78	2230826.52	-	-	Аналитический	0.50	-
34	368777.52	2230821.70	-	-	Аналитический	0.50	-

1	2	3	4	5	6	7	8
35	368781.61	2230829.22	-	-	Аналитический	0.50	-
36	368765.19	2230844.65	-	-	Аналитический	0.50	-
37	368780.93	2230888.58	-	-	Аналитический	0.50	-
38	368790.74	2230947.93	-	-	Аналитический	0.50	-
39	368817.83	2231552.28	-	-	Аналитический	0.50	-
40	368825.47	2231558.62	-	-	Аналитический	0.50	-
41	368826.52	2231572.53	-	-	Аналитический	0.50	-
42	368818.30	2231578.08	-	-	Аналитический	0.50	-
43	368834.94	2231978.80	-	-	Аналитический	0.50	-
44	368882.57	2233074.73	-	-	Аналитический	0.50	-
45	368907.06	2233588.54	-	-	Аналитический	0.50	-
46	368920.83	2233906.16	-	-	Аналитический	0.50	-
47	368938.88	2234329.85	-	-	Аналитический	0.50	-
48	368939.74	2234399.56	-	-	Аналитический	0.50	-
49	368941.83	2234481.40	368941.83	2234481.41	Аналитический	0.50	-
50	-	-	368942.68	2234502.27	Аналитический	0.50	-
51	-	-	368946.18	2234537.45	Аналитический	0.50	-
52	-	-	368949.89	2234545.36	Аналитический	0.50	-
53	-	-	368951.00	2234560.86	Аналитический	0.50	-
54	-	-	368946.30	2234566.77	Аналитический	0.50	-
55	-	-	368947.75	2234643.30	Аналитический	0.50	-
56	-	-	368950.94	2234645.04	Аналитический	0.50	-
57	-	-	368958.59	2234641.82	Аналитический	0.50	-
58	-	-	368962.81	2234662.07	Аналитический	0.50	-
59	-	-	368953.70	2234667.27	Аналитический	0.50	-
60	-	-	368948.82	2234673.46	Аналитический	0.50	-
61	-	-	368951.96	2234749.48	Аналитический	0.50	-
62	368952.86	2234770.50	-	-	Аналитический	0.50	-
63	368966.57	2234774.16	-	-	Аналитический	0.50	-
64	368965.80	2234790.30	-	-	Аналитический	0.50	-
65	368952.55	2234799.08	-	-	Аналитический	0.50	-
66	368973.12	2235282.11	-	-	Аналитический	0.50	-
67	368999.23	2235913.99	-	-	Аналитический	0.50	-
68	369005.38	2235967.12	-	-	Аналитический	0.50	-
69	369014.26	2235971.84	-	-	Аналитический	0.50	-
70	369018.43	2235985.31	-	-	Аналитический	0.50	-
71	369012.14	2235992.23	-	-	Аналитический	0.50	-
72	369033.93	2236043.54	-	-	Аналитический	0.50	-
73	369460.01	2236942.99	-	-	Аналитический	0.50	-
74	369742.71	2237534.72	-	-	Аналитический	0.50	-
75	369801.85	2237660.89	-	-	Аналитический	0.50	-
76	369812.09	2237659.91	-	-	Аналитический	0.50	-
77	369818.78	2237673.78	-	-	Аналитический	0.50	-
78	369811.53	2237682.16	-	-	Аналитический	0.50	-
79	370031.54	2238143.65	-	-	Аналитический	0.50	-
80	370211.41	2238519.84	-	-	Аналитический	0.50	-
81	370217.97	2238518.87	-	-	Аналитический	0.50	-
82	370225.38	2238534.53	-	-	Аналитический	0.50	-

1	2	3	4	5	6	7	8
83	370221.53	2238539.00	-	-	Аналитический	0.50	-
84	370385.59	2238886.29	-	-	Аналитический	0.50	-
85	370401.68	2238921.55	-	-	Аналитический	0.50	-
86	370409.31	2238946.28	-	-	Аналитический	0.50	-
87	370423.98	2239008.71	-	-	Аналитический	0.50	-
88	370586.74	2239813.60	-	-	Аналитический	0.50	-
89	370622.96	2240015.35	-	-	Аналитический	0.50	-
90	370629.75	2240017.69	-	-	Аналитический	0.50	-
91	370634.01	2240039.69	-	-	Аналитический	0.50	-
92	370627.10	2240045.70	-	-	Аналитический	0.50	-
93	370760.20	2240725.40	-	-	Аналитический	0.50	-
94	370814.86	2240994.48	-	-	Аналитический	0.50	-
95	370874.42	2241286.82	-	-	Аналитический	0.50	-
96	370881.46	2241289.47	-	-	Аналитический	0.50	-
97	370883.87	2241302.82	-	-	Аналитический	0.50	-
98	370878.52	2241306.27	-	-	Аналитический	0.50	-
99	370953.26	2241672.74	-	-	Аналитический	0.50	-
100	371014.55	2241963.73	-	-	Аналитический	0.50	-
101	371207.40	2242955.75	-	-	Аналитический	0.50	-
102	371389.09	2243902.78	-	-	Аналитический	0.50	-
103	371393.43	2243925.42	-	-	Аналитический	0.50	-
104	371377.04	2243933.82	-	-	Аналитический	0.50	-
105	371376.03	2243928.75	-	-	Аналитический	0.50	-
106	371370.40	2243922.26	-	-	Аналитический	0.50	-
107	371360.95	2243920.16	-	-	Аналитический	0.50	-
108	371039.13	2243986.12	-	-	Аналитический	0.50	-
109	370875.94	2244018.23	-	-	Аналитический	0.50	-
110	370807.59	2244033.44	-	-	Аналитический	0.50	-
111	370767.39	2244045.31	-	-	Аналитический	0.50	-
112	369999.06	2244303.08	-	-	Аналитический	0.50	-
113	369607.70	2244438.59	-	-	Аналитический	0.50	-
114	369482.17	2244477.95	-	-	Аналитический	0.20	-
115	369476.31	2244459.70	-	-	Аналитический	0.20	-
116	369721.23	2244375.83	-	-	Аналитический	0.50	-
117	370761.06	2244026.95	-	-	Аналитический	0.50	-
118	370874.70	2243998.54	-	-	Аналитический	0.50	-
119	371040.54	2243963.82	-	-	Аналитический	0.50	-
120	371351.79	2243899.02	-	-	Аналитический	0.50	-
121	371357.66	2243896.10	-	-	Аналитический	0.50	-
122	371363.96	2243887.69	-	-	Аналитический	0.50	-
123	371310.04	2243608.65	-	-	Аналитический	0.50	-
124	371227.93	2243183.78	-	-	Аналитический	0.50	-
125	371185.69	2242965.18	-	-	Аналитический	0.50	-
126	371110.03	2242582.47	-	-	Картометрический	5.00	-
127	370993.07	2241990.88	-	-	Аналитический	0.50	-
128	370970.96	2241987.48	-	-	Аналитический	0.50	-
129	370969.45	2241977.75	-	-	Аналитический	0.50	-
130	370987.84	2241971.66	-	-	Аналитический	0.50	-

1	2	3	4	5	6	7	8
131	370922.89	2241676.15	-	-	Аналитический	0.50	-
132	370881.31	2241440.30	-	-	Аналитический	0.50	-
133	370878.97	2241428.76	-	-	Аналитический	2.50	-
134	370854.76	2241309.56	-	-	Аналитический	0.50	-
135	370791.14	2241001.32	-	-	Аналитический	0.50	-
136	370780.99	2240998.80	-	-	Аналитический	0.50	-
137	370779.72	2240985.84	-	-	Аналитический	0.50	-
138	370788.45	2240977.86	-	-	Аналитический	0.50	-
139	370739.63	2240736.77	-	-	Аналитический	0.50	-
140	370564.08	2239831.49	-	-	Аналитический	0.50	-
141	370402.91	2239013.09	-	-	Аналитический	0.50	-
142	370389.51	2238957.86	-	-	Аналитический	0.50	-
143	370380.00	2238955.51	-	-	Аналитический	0.50	-
144	370374.53	2238939.76	-	-	Аналитический	0.50	-
145	370380.28	2238931.98	-	-	Аналитический	0.50	-
146	370368.12	2238900.66	-	-	Аналитический	0.50	-
147	369793.92	2237695.79	-	-	Аналитический	0.50	-
148	369773.39	2237694.91	-	-	Аналитический	0.50	-
149	369767.33	2237680.37	-	-	Аналитический	0.50	-
150	369780.06	2237666.43	-	-	Аналитический	0.50	-
151	369722.74	2237536.46	-	-	Аналитический	0.50	-
152	369677.71	2237438.01	-	-	Аналитический	0.50	-
153	369444.90	2236953.39	-	-	Аналитический	0.50	-
154	369013.83	2236053.10	-	-	Аналитический	0.50	-
155	368990.49	2235994.75	-	-	Аналитический	0.50	-
156	368978.33	2235993.68	-	-	Аналитический	0.50	-
157	368973.02	2235973.40	-	-	Аналитический	0.50	-
158	368983.62	2235966.23	-	-	Аналитический	0.50	-
159	368977.37	2235918.28	-	-	Аналитический	0.50	-
160	368951.38	2235288.81	-	-	Аналитический	0.50	-
161	368932.48	2234840.33	-	-	Аналитический	0.50	-
162	368931.26	2234811.40	-	-	Аналитический	0.50	-
163	368924.71	2234656.12	-	-	Аналитический	0.50	-
164	368919.90	2234516.31	-	-	Аналитический	0.50	-
165	368917.28	2234480.40	-	-	Аналитический	0.50	-
166	368909.62	2234475.30	-	-	Аналитический	0.50	-
167	368900.77	2234453.09	-	-	Аналитический	0.50	-
168	368918.85	2234433.73	-	-	Аналитический	0.50	-
169	368885.05	2233608.93	-	-	Аналитический	0.50	-
170	368861.31	2233076.75	-	-	Аналитический	0.50	-
171	368814.03	2231982.28	-	-	Аналитический	0.50	-
172	368788.26	2231312.01	-	-	Аналитический	0.50	-
173	368782.00	2231307.14	-	-	Аналитический	0.50	-
174	368782.00	2231285.92	-	-	Аналитический	0.50	-
175	368786.17	2231279.66	-	-	Аналитический	0.50	-
176	368769.24	2230950.14	-	-	Аналитический	0.50	-
177	368764.98	2230908.05	-	-	Аналитический	0.50	-
178	368741.73	2230843.68	-	-	Аналитический	0.50	-

1	2	3	4	5	6	7	8
179	368684.65	2230789.50	-	-	Аналитический	0.50	-
180	368655.66	2230768.32	-	-	Аналитический	0.50	-
181	368191.45	2230532.79	-	-	Аналитический	0.50	-
182	367639.81	2230245.89	-	-	Аналитический	0.50	-
183	367633.31	2230247.95	-	-	Аналитический	0.50	-
184	367624.08	2230244.66	-	-	Аналитический	0.50	-
185	367624.07	2230237.27	-	-	Аналитический	0.50	-
186	367512.41	2230179.79	-	-	Аналитический	0.50	-
187	367259.51	2230050.38	-	-	Аналитический	0.50	-
188	366570.16	2229696.85	-	-	Аналитический	0.50	-
189	366513.62	2229654.34	-	-	Аналитический	0.50	-
190	366473.57	2229612.27	-	-	Аналитический	0.50	-
191	366456.21	2229579.01	-	-	Аналитический	0.50	-
192	366440.12	2229543.98	-	-	Аналитический	0.50	-
193	366432.17	2229503.92	-	-	Аналитический	0.50	-
194	366431.75	2229445.10	-	-	Аналитический	0.50	-
195	366431.81	2229428.72	-	-	Аналитический	0.50	-
196	366460.93	2229206.28	-	-	Аналитический	0.50	-
197	366461.20	2229201.80	-	-	Аналитический	0.50	-
198	366459.77	2229195.63	-	-	Аналитический	0.50	-
199	366452.20	2229191.55	-	-	Аналитический	0.50	-
200	366442.25	2229191.55	-	-	Аналитический	0.50	-
201	366435.11	2229195.07	-	-	Аналитический	0.50	-
202	366408.72	2229232.04	-	-	Аналитический	0.50	-
203	366363.32	2229283.50	-	-	Аналитический	0.50	-
204	366303.86	2229336.04	-	-	Аналитический	0.50	-
205	366262.09	2229360.87	-	-	Аналитический	0.50	-
206	366220.98	2229375.15	-	-	Аналитический	0.50	-
207	366162.58	2229386.81	-	-	Аналитический	0.50	-
208	366063.54	2229388.32	-	-	Аналитический	0.50	-
209	366027.02	2229380.95	-	-	Аналитический	0.50	-
210	365987.05	2229372.89	-	-	Аналитический	0.50	-
211	365919.25	2229347.47	-	-	Аналитический	0.50	-
212	365876.39	2229328.18	-	-	Аналитический	0.50	-
213	365735.99	2229265.00	-	-	Аналитический	0.50	-
214	365727.13	2229295.66	-	-	Аналитический	0.50	-
215	365719.80	2229295.66	-	-	Аналитический	0.50	-
216	365709.56	2229262.30	-	-	Аналитический	0.50	-
217	365694.77	2229244.33	-	-	Аналитический	0.50	-
218	365607.88	2229201.37	-	-	Аналитический	0.50	-
219	365381.83	2229087.66	-	-	Аналитический	0.50	-
220	365219.79	2229004.35	-	-	Аналитический	0.50	-
221	364644.62	2228713.63	-	-	Аналитический	0.50	-
222	364635.34	2228713.90	-	-	Аналитический	0.50	-
223	364618.01	2228726.37	-	-	Аналитический	0.50	-
224	364602.24	2228715.55	-	-	Аналитический	0.50	-
225	364614.27	2228702.98	-	-	Аналитический	0.50	-
226	364610.75	2228697.06	-	-	Аналитический	0.50	-

1	2	3	4	5	6	7	8
227	364139.63	2228457.01	-	-	Аналитический	0.50	-
228	364088.26	2228436.11	-	-	Аналитический	0.50	-
229	364037.52	2228421.62	-	-	Аналитический	0.50	-
230	363984.06	2228414.39	-	-	Аналитический	0.50	-
231	363942.37	2228411.39	-	-	Аналитический	0.50	-
232	363889.67	2228417.14	-	-	Аналитический	0.50	-
233	363812.58	2228435.16	-	-	Аналитический	0.50	-
234	363764.66	2228452.00	-	-	Аналитический	0.50	-
235	363711.29	2228477.81	-	-	Аналитический	0.50	-
236	363678.44	2228497.65	-	-	Аналитический	0.50	-
237	363644.68	2228522.36	-	-	Аналитический	0.50	-
238	363604.48	2228563.84	-	-	Аналитический	0.50	-
239	363307.71	2228877.02	-	-	Аналитический	0.50	-
240	362914.41	2229286.45	-	-	Аналитический	0.50	-
241	362862.37	2229337.21	-	-	Аналитический	0.50	-
242	362561.23	2229658.87	-	-	Аналитический	0.50	-
243	362506.26	2229710.71	-	-	Аналитический	0.50	-
244	362437.68	2229759.76	-	-	Аналитический	0.50	-
245	361829.43	2230116.54	-	-	Аналитический	0.50	-
246	361431.73	2230346.31	-	-	Аналитический	0.50	-
247	361425.79	2230324.13	-	-	Аналитический	0.50	-
248	361815.41	2230097.55	-	-	Аналитический	0.50	-
249	362195.05	2229874.78	-	-	Аналитический	0.50	-
250	362198.64	2229862.32	-	-	Аналитический	0.50	-
251	362218.50	2229850.93	-	-	Аналитический	0.50	-
252	362230.20	2229853.82	-	-	Аналитический	0.50	-
253	362424.22	2229739.63	-	-	Аналитический	0.50	-
254	362490.54	2229691.58	-	-	Аналитический	0.50	-
255	362544.57	2229641.49	-	-	Аналитический	0.50	-
256	362853.49	2229320.23	-	-	Аналитический	0.50	-
257	362895.32	2229280.58	-	-	Аналитический	0.50	-
258	363291.76	2228858.36	-	-	Аналитический	0.50	-
259	363586.66	2228548.51	-	-	Аналитический	0.50	-
260	363628.34	2228505.34	-	-	Аналитический	0.50	-
261	363663.18	2228477.20	-	-	Аналитический	0.50	-
262	363701.31	2228456.76	-	-	Аналитический	0.50	-
263	363756.19	2228429.25	-	-	Аналитический	0.50	-
264	363807.32	2228412.01	-	-	Аналитический	0.50	-
265	363884.79	2228392.72	-	-	Аналитический	0.50	-
266	363942.05	2228387.61	-	-	Аналитический	0.50	-
267	363986.92	2228389.75	-	-	Аналитический	0.50	-
268	364043.17	2228400.08	-	-	Аналитический	0.50	-
269	364096.94	2228414.48	-	-	Аналитический	0.50	-
270	364150.70	2228437.10	-	-	Аналитический	0.50	-
271	364640.07	2228683.77	-	-	Аналитический	0.50	-
272	365366.74	2229051.56	-	-	Аналитический	0.50	-
273	365392.58	2229056.34	-	-	Аналитический	0.50	-
274	365430.11	2229058.19	-	-	Аналитический	0.50	-

1	2	3	4	5	6	7	8
275	365433.01	2229078.33	-	-	Аналитический	0.50	-
276	365424.16	2229082.89	-	-	Аналитический	0.50	-
277	365721.49	2229230.81	-	-	Аналитический	0.50	-
278	365927.33	2229326.93	-	-	Аналитический	0.50	-
279	365996.85	2229352.81	-	-	Аналитический	0.50	-
280	366056.82	2229363.66	-	-	Аналитический	0.50	-
281	366066.74	2229365.45	-	-	Аналитический	0.50	-
282	366160.15	2229364.05	-	-	Аналитический	0.30	-
283	366215.00	2229352.54	-	-	Аналитический	0.30	-
284	366252.75	2229340.20	-	-	Аналитический	0.30	-
285	366291.27	2229316.33	-	-	Аналитический	0.30	-
286	366347.21	2229266.62	-	-	Аналитический	0.30	-
287	366391.33	2229217.51	-	-	Аналитический	0.30	-
288	366423.45	2229171.68	-	-	Аналитический	0.30	-
289	366432.42	2229157.11	-	-	Аналитический	0.30	-
290	366451.61	2229122.33	-	-	Аналитический	0.30	-
291	366447.88	2229099.68	-	-	Аналитический	0.30	-
292	366454.34	2229067.46	-	-	Аналитический	0.30	-
293	366479.05	2228983.18	-	-	Аналитический	0.30	-
294	366494.42	2228940.07	-	-	Аналитический	0.30	-
295	366502.32	2228908.83	-	-	Аналитический	0.30	-
296	366563.48	2228456.60	-	-	Аналитический	0.30	-
297	366634.09	2227954.97	-	-	Аналитический	0.50	-
298	366706.08	2227472.35	-	-	Аналитический	0.50	-
299	366715.56	2227473.14	366743.24	2227157.63	Аналитический	0.50	-
300	366807.68	2226779.29	366741.90	2227151.43	Аналитический	0.50	-
301	-	-	366736.20	2227146.70	Аналитический	0.50	-
302	-	-	366739.53	2227122.02	Аналитический	0.50	-
303	-	-	366746.99	2227116.97	Аналитический	0.50	-
304	-	-	366785.66	2226851.18	Аналитический	0.50	-
305	-	-	366791.57	2226814.11	Аналитический	0.50	-
306	366796.36	2226778.62	366796.36	2226778.63	Аналитический	0.50	-
307	366827.47	2226573.93	-	-	Аналитический	0.50	-
308	366848.92	2226416.72	-	-	Аналитический	0.50	-
309	366860.38	2226378.66	-	-	Аналитический	0.50	-
310	366900.52	2226290.42	-	-	Аналитический	0.50	-
311	366967.92	2226154.66	-	-	Аналитический	0.50	-
312	366948.57	2226149.71	-	-	Аналитический	0.50	-
313	366950.75	2226139.81	-	-	Аналитический	0.50	-
314	366969.15	2226133.31	-	-	Аналитический	0.50	-
315	366983.65	2226128.18	-	-	Аналитический	0.50	-
316	367305.71	2225541.61	-	-	Аналитический	0.50	-
317	367398.32	2225371.69	-	-	Аналитический	0.50	-
318	367633.61	2224939.98	-	-	Аналитический	0.50	-
319	367621.13	2224915.01	-	-	Аналитический	0.50	-
320	367627.44	2224908.19	-	-	Аналитический	0.50	-
321	367635.64	2224917.37	-	-	Аналитический	0.50	-
322	367654.74	2224936.80	-	-	Аналитический	0.50	-

Приложение № 12
к приказу департамента
архитектуры и градостроительства
Воронежской области
от 20.09.2023 № 45-01-04/933

«ГРАФИЧЕСКОЕ ОПИСАНИЕ
местоположения границ

Зона сельскохозяйственного производства за границами населенных пунктов - СХ2

(наименование объекта, местоположение границ которого описано
(далее - объект)

Раздел 1

Сведения об объекте		
№ п/п	Характеристики объекта	Описание характеристик
1	2	3
1	Местоположение объекта	Воронежская область, Калачеевский муниципальный район, Калачеевское сельское поселение
2	Площадь объекта ± величина погрешности определения площади ($P \pm \text{Дельта } P$)	-
3	Иные характеристики объекта	-

Сведения о местоположении границ объекта					
1. Система координат: -					
2. Сведения о характерных точках границ объекта					
Обозначение характерных точек границ	Координаты, м		Метод определения координат характерной точки	Средняя квадратическая погрешность положения характерной точки (Mt), м	Описание обозначения точки на местности (при наличии)
	X	Y			
1	2	3	4	5	6
-	-	-	-	-	-
3. Сведения о характерных точках части (частей) границы объекта					
Обозначение характерных точек части границы	Координаты, м		Метод определения координат характерной точки	Средняя квадратическая погрешность положения характерной точки (Mt), м	Описание обозначения точки на местности (при наличии)
	X	Y			
1	2	3	4	5	6
Часть №					
-	-	-	-	-	-

Сведения о местоположении измененных (уточненных) границ объекта

1. Система координат: МСК - 36, зона 2

2. Сведения о характерных точках границ объекта

Обозначение характерных точек границ	Существующие координаты, м		Измененные (уточненные) координаты, м		Метод определения координат характерной точки	Средняя квадратическая погрешность положения характерной точки (М), м	Описание обозначения точки на местности (при наличии)
	X	Y	X	Y			
1	2	3	4	5	6	7	8
1	365843.34	2225298.30	-	-	Картометрический	1.00	-
2	365945.15	2225652.39	-	-	Картометрический	1.00	-
3	365952.26	2225669.98	-	-	Картометрический	1.00	-
4	365960.17	2225768.37	-	-	Картометрический	1.00	-
5	365944.91	2226064.17	-	-	Картометрический	1.00	-
6	365886.88	2226311.51	-	-	Картометрический	1.00	-
7	365877.16	2226352.91	-	-	Картометрический	1.00	-
8	365798.44	2226352.85	-	-	Картометрический	1.00	-
9	365683.25	2226328.12	-	-	Картометрический	1.00	-
10	365541.63	2226272.98	-	-	Картометрический	1.00	-
11	365476.40	2226007.57	-	-	Картометрический	1.00	-
12	365429.79	2225422.77	-	-	Картометрический	1.00	-
13	365561.28	2225381.61	-	-	Картометрический	1.00	-
1	365843.34	2225298.30	-	-	Картометрический	1.00	-
14	-	-	367547.59	2235489.51	Картометрический	1.00	-
15	-	-	367570.62	2235516.69	Картометрический	1.00	-
16	-	-	367579.68	2235526.68	Картометрический	1.00	-
17	-	-	367588.62	2235536.83	Картометрический	1.00	-
18	-	-	367637.66	2235580.05	Картометрический	1.00	-
19	-	-	367701.92	2235624.95	Картометрический	1.00	-
20	-	-	367728.12	2235646.99	Картометрический	1.00	-
21	-	-	367745.87	2235677.50	Картометрический	1.00	-
22	-	-	367782.21	2235752.08	Картометрический	1.00	-
23	-	-	367805.02	2235809.71	Картометрический	1.00	-
24	-	-	367550.43	2235903.25	Картометрический	1.00	-
25	-	-	367444.96	2235930.47	Картометрический	1.00	-
26	-	-	367101.19	2235979.47	Картометрический	1.00	-
27	-	-	367090.68	2235886.40	Картометрический	1.00	-
28	-	-	367090.32	2235870.91	Картометрический	1.00	-
29	-	-	367086.10	2235853.96	Картометрический	1.00	-
30	-	-	367037.43	2235837.56	Картометрический	1.00	-
31	-	-	367013.97	2235719.88	Картометрический	1.00	-
32	-	-	367290.43	2235661.90	Картометрический	1.00	-

1	2	3	4	5	6	7	8
33	-	-	367392.01	2235644.55	Картометрический	1.00	-
34	-	-	367385.57	2235575.31	Картометрический	1.00	-
35	-	-	367467.05	2235551.63	Картометрический	1.00	-
36	-	-	367508.22	2235523.96	Картометрический	1.00	-
14	-	-	367547.59	2235489.51	Картометрический	1.00	-
3. Сведения о характерных точках части (частей) границы объекта							
Часть №							
-	-	-	-	-	-	-	-

».