




ДЕПАРТАМЕНТ
АРХИТЕКТУРЫ И ГРАДОСТРОИТЕЛЬСТВА
ВОРОНЕЖСКОЙ ОБЛАСТИ



ПРИКАЗ

18.09.2023

№ 45-01-04/919

г. Воронеж

**О внесении изменений в правила землепользования и застройки
Шкаловского сельского поселения Россошанского муниципального
района Воронежской области**

В соответствии с Градостроительным кодексом Российской Федерации, Федеральным законом от 06.10.2003 № 131-ФЗ «Об общих принципах организации местного самоуправления в Российской Федерации», законами Воронежской области от 07.07.2006 № 61-ОЗ «О регулировании градостроительной деятельности в Воронежской области», от 20.12.2018 № 173-ОЗ «О перераспределении полномочий по утверждению правил землепользования и застройки между органами местного самоуправления поселений Воронежской области, городского округа город Нововоронеж, Борисоглебского городского округа и исполнительными органами государственной власти Воронежской области», постановлением Правительства Воронежской области от 31.12.2014 № 1240 «Об утверждении Положения о департаменте архитектуры и градостроительства Воронежской области», на основании приказа департамента архитектуры и градостроительства Воронежской области от 07.03.2023 № 45-01-04/144 «О подготовке проектов о внесении изменений в правила землепользования и застройки поселений Богучарского, Верхнемамонского, Верхнехавского, Калачеевского, Каменского, Кантемировского, Каширского, Лискинского,

Нижнедевицкого, Новоусманского, Новохопёрского, Ольховатского, Острогжского, Павловского, Панинского, Подгоренского, Рамонского, Россошанского, Семилукского, Хохольского, Эртильского муниципальных районов Воронежской области», с учетом заключений о результатах публичных слушаний от 09.06.2023

п р и к а з ы в а ю:

1. Внести в правила землепользования и застройки Шекаловского сельского поселения Россошанского муниципального района Воронежской области, утвержденные приказом департамента архитектуры и градостроительства Воронежской области от 04.03.2021 № 45-01-04/179 «Об утверждении правил землепользования и застройки Шекаловского сельского поселения Россошанского муниципального района Воронежской области» (в редакции приказа департамента архитектуры и градостроительства Воронежской области от 09.11.2022 № 45-01-04/1135) (далее – Правила) следующие изменения:

1.1. В подпункте 1 пункта 7 раздела 2 части I Правил слова «пунктом 6.1 статьи 26.3 Федерального закона от 06.10.1999 № 184-ФЗ «Об общих принципах организации законодательных (представительных) и исполнительных органов государственной власти субъектов Российской Федерации» заменить словами «частью 3 статьи 6 Федерального закона от 21.12.2021 № 414-ФЗ «Об общих принципах организации публичной власти в субъектах Российской Федерации».

1.2. В пункте 17 части II Правил:

1.2.1. В подпункте 1 карту градостроительного зонирования территории Шекаловского сельского поселения Россошанского муниципального района Воронежской области изложить в редакции согласно приложению № 1 к настоящему приказу.

1.2.2. В подпункте 2 карту градостроительного зонирования с отображением зон с особыми условиями использования территории Шекаловского сельского поселения Россошанского муниципального района

Воронежской области изложить в редакции согласно приложению № 2 к настоящему приказу.

1.2.3. После подпункта 2 дополнить подпунктом 2.1 следующего содержания:

«2.1. Россошанский муниципальный район Воронежской области, согласно постановлению Правительства Воронежской области от 07.09.2022 № 606 «Об утверждении Перечня муниципальных образований Воронежской области, на территориях которых проходили боевые действия в период Великой Отечественной войны 1941 - 1945 годов и могут находиться непогребенные останки погибших при защите Отечества в период Великой Отечественной войны 1941 - 1945 годов», является территорией, на которой проходили боевые действия в период Великой Отечественной войны 1941 - 1945 годов и могут находиться непогребенные останки погибших при защите Отечества в период Великой Отечественной войны 1941 - 1945 годов.

В связи с этим, на территории Шекаловского сельского поселения Россошанского муниципального района Воронежской области необходимо обеспечивать соблюдение требований Закона Российской Федерации от 14.01.1993 № 4292-1 «Об увековечении памяти погибших при защите Отечества» и Закона Воронежской области от 29.04.2016 № 45-ОЗ «Об отдельных мерах по поддержке проведения поисковой работы на территории Воронежской области».

1.3. Таблицу подпункта 2 пункта 18 части II Правил после строки тридцать третьей дополнить строками следующего содержания:

«

Зона ритуальных объектов хутора Ендовино	СН1/3
Зона ритуальных объектов хутора Легкодымовка 1-я	СН1/4

».

1.4. В пункте 21 части III Правил:

1.4.1. Таблицу подпункта 1 после строки 3 дополнить строкой 3¹ следующего содержания:

«

3 ¹	2.7.2	Размещение гаражей для собственных нужд	не подлежат установлению
----------------	-------	---	--------------------------

».

1.4.2. Таблицу подпункта 2 после строки 28 дополнить строкой 28¹ следующего содержания:

«

28 ¹	2.7.2	Размещение гаражей для собственных нужд	не подлежат установлению
-----------------	-------	---	--------------------------

».

1.4.3. Наименование подпункта 8 после слов «СН1/2,» дополнить словами «СН1/3, СН1/4,».

1.5. В приложении № 1 к Правилам:

1.5.1. Описание местоположения границ зоны застройки индивидуальными жилыми домами села Шекаловка - Ж1/1 изложить в редакции согласно приложению № 3 к настоящему приказу.

1.5.2. Описание местоположения границ зоны сельскохозяйственного производства села Шекаловка - СХ2/1 изложить в редакции согласно приложению № 4 к настоящему приказу.

1.6. Описание местоположения границ зоны сельскохозяйственного использования в границах населенного пункта хутора Волкодав - СХ1/2 приложения № 2 к Правилам изложить в редакции согласно приложению № 5 к настоящему приказу.

1.7. После описания местоположения границ зоны сельскохозяйственного использования в границах населенного пункта хутора Ендовино - СХ1/3 приложения № 3 к Правилам дополнить графическим описанием местоположения границ зоны ритуальных объектов хутора Ендовино – СН1/3 согласно приложению № 6 к настоящему приказу.

1.8. После описания местоположения границ зоны сельскохозяйственного использования в границах населенного пункта хутора Легкодымовка 1-я - СХ1/4 приложения № 4 к Правилам дополнить

графическим описанием местоположения границ зоны ритуальных объектов хутора Легкодымовка 1-я – СН1/4 согласно приложению № 7 к настоящему приказу.

1.9. В приложении № 5 к Правилам:

1.9.1 Описание местоположения границ зоны застройки индивидуальными жилыми домами хутора Легкодымовка 2-я - Ж1/5 изложить в редакции согласно приложению № 8 к настоящему приказу.

1.9.2. Описание местоположения границ зоны сельскохозяйственного использования в границах населенного пункта хутора Легкодымовка 2-я - СХ1/5 изложить в редакции согласно приложению № 9 к настоящему приказу.

2. Контроль исполнения настоящего приказа возложить на заместителя руководителя департамента архитектуры и градостроительства Воронежской области – начальника отдела территориального планирования Беляеву С.М.

Руководитель департамента
архитектуры и градостроительства
Воронежской области



А.А. Еренков



ПРАВИЛА ЗЕМЛЕПОЛЬЗОВАНИЯ И ЗАСТРОЙКИ

Карта градостроительного зонирования территории Шекаловского сельского поселения Россошанского муниципального района Воронежской области

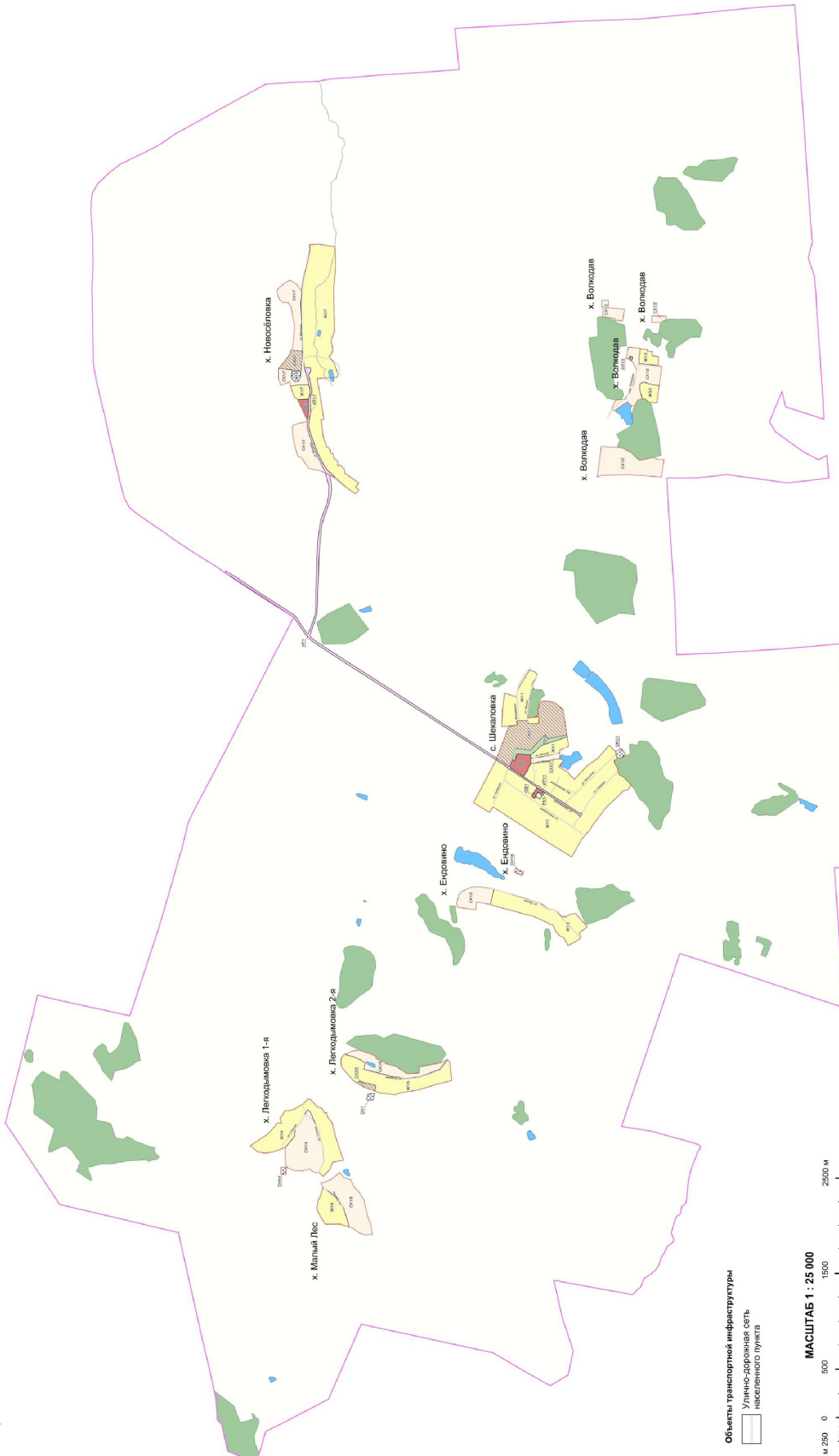
Приложение № 1
к приказу департамента
архитектуры и градостроительства
Воронежской области
от 18.09.2023 № 45-01-04/919

УСЛОВНЫЕ ОБОЗНАЧЕНИЯ Территориальные границы


- Граница сельского поселения
- Граница населенного пункта
- Территории, для которых градостроительные регламенты не устанавливаются
- Земли лесного фонда
- Земли, покрытые поверхностными водами сельскохозяйственного назначения

Территориальные зоны

- Ж/1.1 Зона застройки индивидуальными жилыми домами хутора Новосёлова
- Ж/1.2 Зона застройки индивидуальными жилыми домами хутора Волгодва
- Ж/1.3 Зона застройки индивидуальными жилыми домами хутора Есдровино
- Ж/1.4 Зона застройки индивидуальными жилыми домами хутора Новосёлова 1-я
- Ж/1.5 Зона застройки индивидуальными жилыми домами хутора Легодымовка 2-я
- Ж/1.6 Зона застройки индивидуальными жилыми домами хутора Малый Лес
- Ж/1.7 Зона застройки индивидуальными жилыми домами хутора Говесёлова
- ОБ/1.1 Общественно-деловая зона села Шекалова
- ОБ/2.1 Общественно-деловая зона хутора Новосёлова
- Р/1.1 Зона рекреационного назначения - территория хутора Новосёлова
- Р/2.1 Зона придорожных территорий и защитного озеленения села Шекалова
- ОХ/1.1 Зона сельскохозяйственного использования в границах населенного пункта села Шекалова
- ОХ/1.2 Зона сельскохозяйственного использования в границах населенного пункта хутора Волгодва
- ОХ/1.3 Зона сельскохозяйственного использования в границах населенного пункта хутора Есдровино
- ОХ/1.4 Зона сельскохозяйственного использования в границах населенного пункта хутора Легодымовка 1-я
- ОХ/1.5 Зона сельскохозяйственного использования в границах населенного пункта хутора Легодымовка 2-я
- ОХ/1.6 Зона сельскохозяйственного использования в границах населенного пункта хутора Малый Лес
- ОХ/1.7 Зона сельскохозяйственного использования в границах населенного пункта хутора Новосёлова
- ОС/2.1 Зона сельскохозяйственного производства села Шекалова
- ОС/2.2 Зона сельскохозяйственного производства хутора Легодымовка 2-я
- ОС/2.3 Зона сельскохозяйственного производства хутора Новосёлова
- ИП/1.1 Зона улиц, дорог, инженерной и транспортной инфраструктуры села Шекалова
- ИП/1.7 Зона улиц, дорог, инженерной и транспортной инфраструктуры хутора Новосёлова
- ИП/2 Зона улиц, дорог, инженерной и транспортной инфраструктуры за границами населенных пунктов
- СР/1.1 Зона ритуальных объектов села Шекалова
- СР/1.2 Зона ритуальных объектов хутора Волгодва
- СР/1.3 Зона ритуальных объектов хутора Есдровино
- СР/1.4 Зона ритуальных объектов хутора Легодымовка 1-я
- СР/1.5 Зона ритуальных объектов хутора Новосёлова
- СР/1.6 Зона ритуальных объектов за границами населенных пунктов

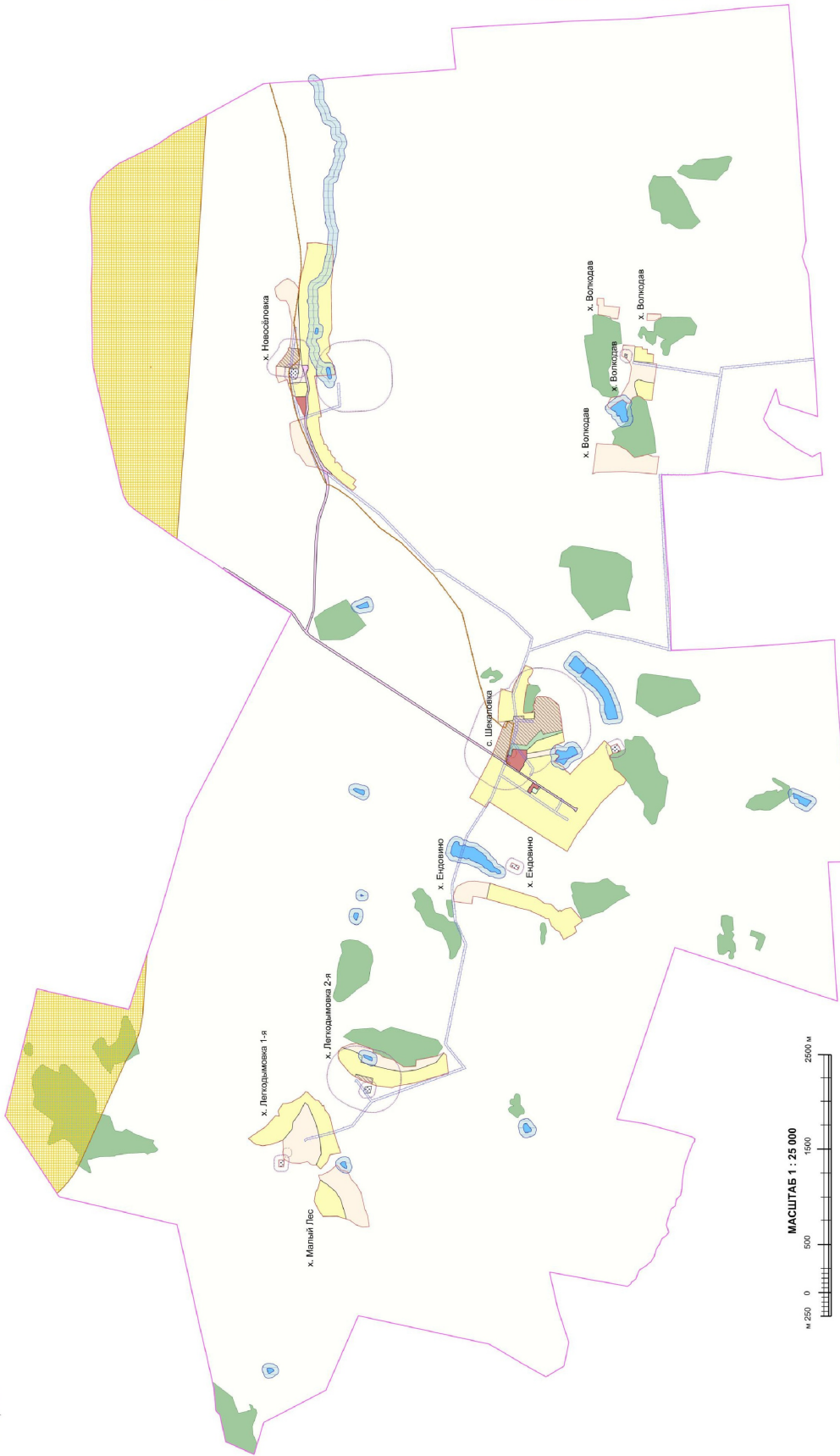


Объекты транспортной инфраструктуры
Улично-дорожная сеть
Населенный пункт



ПРАВИЛА ЗЕМЛЕПОЛЬЗОВАНИЯ И ЗАСТРОЙКИ

Карта градостроительного зонирования с отображением зон с особыми условиями использования территории
Шекоповского сельского поселения Россошанского муниципального района Воронежской области



УСЛОВНЫЕ ОБОЗНАЧЕНИЯ

Территориальные границы

- Граница сельского поселения
- Граница населенного пункта

Территории, для которых градостроительные регламенты не устанавливаются

- Земли лесного фонда
- Земли, покрытые поверхностными водами
- Сельскохозяйственные угодья в составе земель сельскохозяйственного назначения

Виды территориальных зон

- Зона застройки индивидуальных жилых домов
- Общественно-деловая зона
- Зона рекреационного назначения - объектов отдыха
- Зона природных территорий и защитного озеленения
- Зона сельскохозяйственного использования в границах населенных пунктов
- Зона сельскохозяйственного прикладства
- Зона улиц, дорог, инженерной и транспортной инфраструктуры
- Зона ритуальных объектов

Зоны с особыми условиями использования территории

- Ориентировочная (нерешетчатая) санитарно-защитная зона
- Охранная зона объектов электроэнергетики
- Охранная зона трубопроводов
- Водоохранная зона
- Пейзажная защитная полоса
- Зона санитарной охраны источников питьевого и хозяйственно-бытового водоснабжения (полюс)
- Зона минимальных расстояний до магистральных или промышленных трубопроводов
- Охранная зона пунктов государственной геодезической сети



Приложение № 3
к приказу департамента
архитектуры и градостроительства
Воронежской области
от 18.09.2023 № 45-01-04/919

«ГРАФИЧЕСКОЕ ОПИСАНИЕ

местоположения границ

Зона застройки индивидуальными жилыми домами села Шекаловка – Ж1/1

(наименование объекта, местоположение границ которого описано (далее - объект)

Раздел 1

Сведения об объекте		
№ п/п	Характеристики объекта	Описание характеристик
1	2	3
1	Местоположение объекта	Воронежская область, Россошанский муниципальный район, Шекаловское сельское поселение, село Шекаловка
2	Площадь объекта ± величина погрешности определения площади ($P \pm \Delta P$)	-
3	Иные характеристики объекта	-

Раздел 2

Сведения о местоположении границ объекта					
1. Система координат: МСК - 36, зона 1					
2. Сведения о характерных точках границ объекта					
Обозначение характерных точек границ	Координаты, м		Метод определения координат характерной точки	Средняя квадратическая погрешность положения характерной точки (Mt), м	Описание обозначения точки на местности (при наличии)
	X	Y			
1	2	3	4	5	6
1	334424.18	1308824.81	Картометрический	1.00	-
2	334391.98	1308884.25	Картометрический	1.00	-
3	334188.13	1309271.55	Аналитический	0.10	-
4	334140.99	1309241.81	Аналитический	0.10	-
5	334111.03	1309222.92	Аналитический	0.10	-
6	334089.91	1309207.93	Аналитический	0.10	-
7	334065.53	1309190.64	Аналитический	0.10	-
8	334061.96	1309186.27	Аналитический	0.10	-
9	334061.73	1309183.31	Аналитический	0.10	-
10	334063.10	1309179.60	Аналитический	0.10	-
11	334049.29	1309172.24	Аналитический	0.10	-
12	334046.85	1309175.10	Аналитический	0.10	-
13	334045.42	1309175.75	Аналитический	0.10	-
14	334043.73	1309175.62	Аналитический	0.10	-
15	334003.48	1309147.65	Аналитический	0.10	-
16	333944.41	1309107.68	Аналитический	0.10	-
17	333913.33	1309086.92	Аналитический	0.10	-
18	333879.83	1309066.04	Аналитический	0.10	-
19	333826.54	1309029.82	Аналитический	0.10	-
20	333773.24	1308993.60	Аналитический	0.10	-
21	333757.82	1308983.47	Картометрический	1.00	-
22	333759.20	1308981.10	Аналитический	0.10	-
23	333760.64	1308980.35	Аналитический	0.10	-
24	333783.18	1308941.74	Аналитический	0.10	-
25	333791.53	1308933.91	Аналитический	0.10	-
26	333817.15	1308892.16	Аналитический	0.10	-
27	333785.65	1308870.14	Аналитический	0.10	-
28	333773.96	1308891.53	Аналитический	0.20	-
29	333731.01	1308863.99	Аналитический	0.20	-
30	333679.55	1308931.64	Аналитический	0.20	-
31	333679.07	1308932.32	Картометрический	1.00	-
32	333643.29	1308908.06	Аналитический	0.10	-
33	333590.79	1308875.09	Аналитический	0.10	-
34	333570.83	1308862.92	Аналитический	0.10	-
35	333515.61	1308825.73	Аналитический	0.10	-

1	2	3	4	5	6
36	333491.33	1308809.45	Аналитический	0.10	-
37	333453.72	1308786.03	Аналитический	0.10	-
38	333403.09	1308752.36	Аналитический	0.10	-
39	333350.53	1308717.12	Аналитический	0.10	-
40	333323.51	1308698.72	Аналитический	0.10	-
41	333318.88	1308694.72	Аналитический	0.10	-
42	333315.08	1308686.42	Аналитический	0.10	-
43	333314.14	1308680.12	Аналитический	0.10	-
44	333307.11	1308675.64	Аналитический	0.10	-
45	333287.03	1308710.88	Аналитический	0.10	-
46	333296.32	1308717.65	Аналитический	0.10	-
47	333305.16	1308713.03	Аналитический	0.10	-
48	333311.85	1308714.79	Аналитический	0.10	-
49	333340.48	1308732.80	Аналитический	0.10	-
50	333399.09	1308769.65	Аналитический	0.10	-
51	333459.83	1308808.58	Аналитический	0.10	-
52	333460.55	1308811.89	Аналитический	0.10	-
53	333458.66	1308813.96	Аналитический	0.10	-
54	333465.75	1308821.85	Аналитический	0.10	-
55	333469.60	1308820.05	Аналитический	0.10	-
56	333476.34	1308821.53	Аналитический	0.10	-
57	333551.29	1308869.29	Аналитический	0.10	-
58	333631.40	1308920.33	Аналитический	0.10	-
59	333695.53	1308962.11	Аналитический	0.10	-
60	333719.42	1308977.67	Аналитический	0.10	-
61	333725.85	1308983.57	Аналитический	0.10	-
62	333729.09	1308989.57	Аналитический	0.10	-
63	333737.93	1308997.75	Аналитический	0.10	-
64	333754.11	1309002.92	Аналитический	0.10	-
65	333763.69	1309007.17	Аналитический	0.10	-
66	333808.01	1309033.93	Аналитический	0.10	-
67	333836.57	1309053.09	Аналитический	0.10	-
68	333870.80	1309076.26	Аналитический	0.10	-
69	333901.32	1309096.54	Аналитический	0.10	-
70	333894.86	1309106.28	Аналитический	0.20	-
71	333869.54	1309144.45	Аналитический	0.20	-
72	333867.68	1309147.25	Аналитический	0.20	-
73	333867.13	1309148.08	Аналитический	0.20	-
74	333850.35	1309173.38	Аналитический	0.20	-
75	333854.27	1309183.20	Картометрический	1.00	-
76	333824.42	1309234.04	Картометрический	1.00	-
77	333795.56	1309238.50	Картометрический	1.00	-
78	333645.26	1309262.90	Картометрический	1.00	-
79	333517.97	1309287.66	Картометрический	1.00	-
80	333486.66	1309273.38	Картометрический	1.00	-
81	333482.27	1309263.03	Картометрический	1.00	-
82	333483.86	1309252.55	Картометрический	1.00	-
83	333533.17	1309200.13	Картометрический	1.00	-

1	2	3	4	5	6
84	333487.23	1309173.46	Картометрический	1.00	-
85	333439.62	1309148.50	Картометрический	1.00	-
86	333400.01	1309095.00	Картометрический	1.00	-
87	333395.58	1309099.52	Картометрический	1.00	-
88	333367.25	1309071.64	Картометрический	1.00	-
89	333237.36	1309209.47	Картометрический	1.00	-
90	333119.88	1309293.69	Картометрический	1.00	-
91	333004.60	1309423.32	Картометрический	1.00	-
92	332938.31	1309360.90	Картометрический	1.00	-
93	332918.52	1309293.69	Картометрический	1.00	-
94	332929.50	1309277.04	Картометрический	1.00	-
95	332948.06	1309269.95	Картометрический	1.00	-
96	332946.92	1309240.71	Картометрический	1.00	-
97	332940.46	1309223.23	Картометрический	1.00	-
98	332916.40	1309192.08	Картометрический	1.00	-
99	332915.73	1309173.99	Картометрический	1.00	-
100	332899.95	1309121.60	Картометрический	1.00	-
101	332857.38	1309093.18	Картометрический	1.00	-
102	332807.86	1309047.92	Картометрический	1.00	-
103	332773.18	1309010.20	Картометрический	1.00	-
104	332803.13	1308963.28	Картометрический	1.00	-
105	332854.39	1308949.11	Картометрический	1.00	-
106	332954.13	1308853.08	Картометрический	1.00	-
107	333034.23	1308776.06	Картометрический	1.00	-
108	333178.20	1308589.08	Картометрический	1.00	-
109	333201.71	1308545.67	Картометрический	1.00	-
110	333290.68	1308445.11	Картометрический	1.00	-
111	333396.31	1308257.08	Картометрический	1.00	-
112	333634.85	1308403.88	Картометрический	1.00	-
113	334219.31	1308780.60	Картометрический	1.00	-
114	334254.66	1308723.47	Картометрический	1.00	-
1	334424.18	1308824.81	Картометрический	1.00	-
115	334126.01	1309622.22	Картометрический	1.00	-
116	334120.87	1309797.67	Картометрический	1.00	-
117	334098.01	1309970.93	Картометрический	1.00	-
118	333975.84	1309932.67	Картометрический	1.00	-
119	333972.48	1309965.44	Картометрический	1.00	-
120	333952.79	1310021.58	Картометрический	1.00	-
121	333897.99	1310115.36	Картометрический	1.00	-
122	333833.94	1310214.31	Картометрический	1.00	-
123	333771.08	1310186.11	Картометрический	1.00	-
124	333757.34	1310165.90	Картометрический	1.00	-
125	333765.49	1310137.00	Картометрический	1.00	-
126	333783.76	1310106.31	Картометрический	1.00	-
127	333810.36	1310072.25	Картометрический	1.00	-
128	333811.41	1310050.70	Картометрический	1.00	-
129	333806.67	1310034.88	Картометрический	1.00	-

130	333792.98	1310019.76	Картометрический	1.00	-
131	333795.33	1310009.25	Картометрический	1.00	-
132	333816.77	1310010.77	Картометрический	1.00	-
133	333827.17	1309978.01	Картометрический	1.00	-
134	333846.43	1309833.56	Картометрический	1.00	-
135	333860.10	1309729.38	Картометрический	1.00	-
136	333852.26	1309712.27	Картометрический	1.00	-
137	333776.26	1309719.34	Картометрический	1.00	-
138	333739.00	1309726.97	Картометрический	1.00	-
139	333742.88	1309652.40	Картометрический	1.00	-
140	333850.76	1309650.07	Картометрический	1.00	-
141	333851.34	1309682.42	Картометрический	1.00	-
142	333960.77	1309681.45	Картометрический	1.00	-
143	333970.45	1309634.00	Картометрический	1.00	-
144	334051.67	1309625.31	Картометрический	1.00	-
115	334126.01	1309622.22	Картометрический	1.00	-
145	333823.64	1309287.89	Картометрический	1.00	-
146	333823.06	1309324.49	Картометрический	1.00	-
147	333779.68	1309360.90	Картометрический	1.00	-
148	333719.63	1309420.95	Картометрический	1.00	-
149	333442.91	1309512.84	Картометрический	1.00	-
150	333426.98	1309412.20	Картометрический	1.00	-
151	333502.18	1309386.06	Картометрический	1.00	-
152	333521.89	1309375.48	Картометрический	1.00	-
153	333520.78	1309348.64	Картометрический	1.00	-
154	333670.05	1309309.00	Картометрический	1.00	-
145	333823.64	1309287.89	Картометрический	1.00	-
3. Сведения о характерных точках части (частей) границы объекта					
Обозначение характерных точек части границы	Координаты, м		Метод определения координат характерной точки	Средняя квадратическая погрешность положения характерной точки (Мт), м	Описание обозначения точки на местности (при наличии)
	X	Y			
1	2	3	4	5	6
Часть №					
-	-	-	-	-	-

Сведения о местоположении измененных (уточненных) границ объекта							
1. Система координат: -							
2. Сведения о характерных точках границ объекта							
Обозначение характерных точек границ	Существующие координаты, м		Измененные (уточненные) координаты, м		Метод определения координат характерной точки	Средняя квадратическая погрешность положения характерной точки (M _t), м	Описание обозначения точки на местности (при наличии)
	X	Y	X	Y			
1	2	3	4	5	6	7	8
-	-	-	-	-	-	-	-
3. Сведения о характерных точках части (частей) границы объекта							
Часть №							
-	-	-	-	-	-	-	-

».

Приложение № 4
к приказу департамента
архитектуры и градостроительства
Воронежской области
от 18.09.2023 № 45-01-04/919

«ГРАФИЧЕСКОЕ ОПИСАНИЕ

местоположения границ

Зона сельскохозяйственного производства села Шекаловка – СХ2/1

(наименование объекта, местоположение границ которого описано (далее - объект)

Раздел 1

Сведения об объекте		
№ п/п	Характеристики объекта	Описание характеристик
1	2	3
1	Местоположение объекта	Воронежская область, Россошанский муниципальный район, Шекаловское сельское поселение, село Шекаловка
2	Площадь объекта ± величина погрешности определения площади ($P \pm \Delta P$)	-
3	Иные характеристики объекта	-

Раздел 2

Сведения о местоположении границ объекта					
1. Система координат: -					
2. Сведения о характерных точках границ объекта					
Обозначение характерных точек границ	Координаты, м		Метод определения координат характерной точки	Средняя квадратическая погрешность положения характерной точки (Mt), м	Описание обозначения точки на местности (при наличии)
	X	Y			
1	2	3	4	5	6
-	-	-	-	-	-
3. Сведения о характерных точках части (частей) границы объекта					
Обозначение характерных точек части границы	Координаты, м		Метод определения координат характерной точки	Средняя квадратическая погрешность положения характерной точки (Mt), м	Описание обозначения точки на местности (при наличии)
	X	Y			
1	2	3	4	5	6
Часть №					
-	-	-	-	-	-

Сведения о местоположении измененных (уточненных) границ объекта

1. Система координат: МСК - 36, зона 1

2. Сведения о характерных точках границ объекта

Обозначение характерных точек границ	Существующие координаты, м		Измененные (уточненные) координаты, м		Метод определения координат характерной точки	Средняя квадратическая погрешность положения характерной точки (Мп), м	Описание обозначения точки на местности (при наличии)
	X	Y	X	Y			
1	2	3	4	5	6	7	8
1	334180.83	1309288.36	-	-	Аналитический	0.10	-
2	334051.67	1309625.31	-	-	Картометрический	1.00	-
3	333970.45	1309634.00	-	-	Картометрический	1.00	-
4	333960.77	1309681.45	-	-	Картометрический	1.00	-
5	333851.34	1309682.42	-	-	Картометрический	1.00	-
6	333850.76	1309650.07	-	-	Картометрический	1.00	-
7	333742.88	1309652.40	-	-	Картометрический	1.00	-
8	333739.00	1309726.97	-	-	Картометрический	1.00	-
9	333776.26	1309719.34	-	-	Картометрический	1.00	-
10	-	-	333741.65	1309750.54	Картометрический	1.00	-
11	-	-	333753.99	1309794.00	Картометрический	1.00	-
12	-	-	333755.63	1309799.25	Картометрический	1.00	-
13	333740.12	1309819.40	-	-	Картометрический	1.00	-
14	333733.34	1309864.32	-	-	Картометрический	1.00	-
15	333711.05	1309888.88	-	-	Картометрический	1.00	-
16	333671.53	1309887.88	-	-	Картометрический	1.00	-
17	333627.53	1309884.92	-	-	Картометрический	1.00	-
18	333571.56	1309868.52	-	-	Картометрический	1.00	-
19	333486.43	1309800.23	-	-	Картометрический	1.00	-
20	333465.17	1309673.64	-	-	Картометрический	1.00	-
21	333446.26	1309534.10	-	-	Картометрический	1.00	-
22	333647.97	1309492.61	-	-	Картометрический	1.00	-
23	333674.12	1309536.19	-	-	Картометрический	1.00	-
24	333788.39	1309418.04	-	-	Картометрический	1.00	-
25	333825.19	1309370.59	-	-	Картометрический	1.00	-
26	333983.59	1309394.47	-	-	Картометрический	1.00	-
27	334021.39	1309275.30	-	-	Картометрический	1.00	-
28	334041.43	1309205.01	-	-	Аналитический	0.10	-
29	334054.72	1309211.64	-	-	Аналитический	0.10	-
30	334055.79	1309210.62	-	-	Аналитический	0.10	-
31	334058.57	1309209.48	-	-	Аналитический	0.10	-
32	334061.68	1309210.45	-	-	Аналитический	0.10	-
33	334082.38	1309224.59	-	-	Аналитический	0.10	-
34	334103.62	1309239.10	-	-	Аналитический	0.10	-
35	334132.88	1309258.27	-	-	Аналитический	0.10	-
36	334168.84	1309279.18	-	-	Аналитический	0.10	-

1	2	3	4	5	6	7	8
1	334180.83	1309288.36	-	-	Аналитический	0.10	-
3. Сведения о характерных точках части (частей) границы объекта							
Часть №							
-	-	-	-	-	-	-	-

».

«ГРАФИЧЕСКОЕ ОПИСАНИЕ

Зона сельскохозяйственного использования в границах населенного пункта
хутора Волкодав – СХ1/2

(наименование объекта, местоположение границ которого описано (далее - объект)

Раздел 1

Сведения об объекте		
№ п/п	Характеристики объекта	Описание характеристик
1	2	3
1	Местоположение объекта	Воронежская область, Россошанский муниципальный район, Шекаловское сельское поселение, хутор Волкодав
2	Площадь объекта ± величина погрешности определения площади ($P \pm \Delta P$)	-
3	Иные характеристики объекта	-

Раздел 2

Сведения о местоположении границ объекта					
1. Система координат: -					
2. Сведения о характерных точках границ объекта					
Обозначение характерных точек границ	Координаты, м		Метод определения координат характерной точки	Средняя квадратическая погрешность положения характерной точки (M _t), м	Описание обозначения точки на местности (при наличии)
	X	Y			
1	2	3	4	5	6
-	-	-	-	-	-
3. Сведения о характерных точках части (частей) границы объекта					
Обозначение характерных точек части границы	Координаты, м		Метод определения координат характерной точки	Средняя квадратическая погрешность положения характерной точки (M _t), м	Описание обозначения точки на местности (при наличии)
	X	Y			
1	2	3	4	5	6
Часть №					
-	-	-	-	-	-

Сведения о местоположении измененных (уточненных) границ объекта							
1. Система координат: МСК - 36, зона 1							
2. Сведения о характерных точках границ объекта							
Обозначение характерных точек границ	Существующие координаты, м		Измененные (уточненные) координаты, м		Метод определения координат характерной точки	Средняя квадратическая погрешность положения характерной точки (Мп), м	Описание обозначения точки на местности (при наличии)
	X	Y	X	Y			
1	2	3	4	5	6	7	8
1	333131.70	1312229.21	-	-	Картометрический	1.00	-
2	333125.18	1312253.01	-	-	Картометрический	1.00	-
3	-	-	333084.95	1312547.92	Картометрический	1.00	-
4	-	-	332889.87	1312535.05	Картометрический	1.00	-
5	-	-	332889.78	1312535.04	Картометрический	1.00	-
6	332864.38	1312531.90	-	-	Картометрический	1.00	-
7	-	-	332795.95	1312494.23	Картометрический	1.00	-
8	-	-	332773.13	1312484.87	Картометрический	1.00	-
9	-	-	332716.17	1312428.26	Картометрический	1.00	-
10	-	-	332686.67	1312401.26	Картометрический	1.00	-
11	-	-	332546.69	1312432.99	Картометрический	1.00	-
12	332494.51	1312413.48	-	-	Картометрический	1.00	-
13	332428.56	1312412.43	-	-	Картометрический	1.00	-
14	332455.33	1312227.40	-	-	Картометрический	1.00	-
15	332653.34	1312244.09	-	-	Картометрический	1.00	-
16	332795.45	1312251.17	-	-	Картометрический	1.00	-
17	333038.91	1312248.77	-	-	Картометрический	1.00	-
18	333096.32	1312241.43	-	-	Картометрический	1.00	-
1	333131.70	1312229.21	-	-	Картометрический	1.00	-
19	-	-	332955.80	1312923.13	Картометрический	1.00	-
20	-	-	332975.73	1312951.71	Картометрический	1.00	-
21	332937.44	1313029.38	-	-	Картометрический	1.00	-
22	332869.94	1313040.12	-	-	Картометрический	1.00	-
23	-	-	332836.81	1313037.88	Картометрический	1.00	-
24	-	-	332747.42	1313197.07	Картометрический	1.00	-
25	-	-	332717.24	1313347.20	Картометрический	1.00	-
26	-	-	332741.18	1313406.52	Картометрический	1.00	-
27	-	-	332768.38	1313436.90	Картометрический	1.00	-
28	-	-	332822.22	1313471.10	Картометрический	1.00	-
29	332803.73	1313584.66	-	-	Картометрический	1.00	-
30	332797.97	1313584.26	-	-	Картометрический	1.00	-
31	-	-	332682.75	1313576.20	Картометрический	1.00	-
32	332680.96	1313564.37	-	-	Картометрический	1.00	-

1	2	3	4	5	6	7	8
33	332692.73	1313415.08	-	-	Картометрический	1.00	-
34	332490.24	1313394.04	-	-	Картометрический	1.00	-
35	-	-	332452.15	1313386.76	Картометрический	1.00	-
36	332478.99	1313183.95	-	-	Картометрический	1.00	-
37	332561.65	1313196.52	-	-	Картометрический	1.00	-
38	332645.58	1313222.64	-	-	Картометрический	1.00	-
39	332681.91	1313201.00	-	-	Картометрический	1.00	-
40	332684.72	1313148.94	-	-	Картометрический	1.00	-
41	332656.25	1313047.88	-	-	Картометрический	1.00	-
42	332703.41	1313030.54	-	-	Картометрический	1.00	-
43	332720.94	1313005.82	-	-	Картометрический	1.00	-
44	332734.17	1312971.82	-	-	Картометрический	1.00	-
45	332767.99	1312974.08	-	-	Картометрический	1.00	-
46	332800.28	1312995.82	-	-	Картометрический	1.00	-
47	332807.18	1313011.86	-	-	Картометрический	1.00	-
48	332833.16	1312999.77	-	-	Картометрический	1.00	-
49	332868.57	1312979.14	-	-	Картометрический	1.00	-
50	332928.17	1312933.74	-	-	Картометрический	1.00	-
51	332944.11	1312920.05	-	-	Картометрический	1.00	-
19	-	-	332955.80	1312923.13	Картометрический	1.00	-
52	332793.74	1313465.58	-	-	Аналитический	0.10	-
53	332790.99	1313490.43	-	-	Аналитический	0.10	-
54	332761.17	1313487.13	-	-	Аналитический	0.10	-
55	332765.77	1313445.73	-	-	Аналитический	0.10	-
52	332793.74	1313465.58	-	-	Аналитический	0.10	-
56	333075.10	1313907.44	-	-	Картометрический	1.00	-
57	333065.79	1314004.09	-	-	Картометрический	1.00	-
58	333082.69	1314003.94	-	-	Картометрический	1.00	-
59	333081.63	1314076.80	-	-	Картометрический	1.00	-
60	333010.64	1314075.71	-	-	Картометрический	1.00	-
61	333009.97	1313997.79	-	-	Картометрический	1.00	-
62	332844.24	1313982.27	-	-	Картометрический	1.00	-
63	332861.76	1313858.45	-	-	Картометрический	1.00	-
64	332939.56	1313866.25	-	-	Картометрический	1.00	-
65	332948.17	1313884.81	-	-	Картометрический	1.00	-
56	333075.10	1313907.44	-	-	Картометрический	1.00	-
66	332559.16	1313844.10	-	-	Картометрический	1.00	-
67	332554.69	1313913.59	-	-	Картометрический	1.00	-
68	332407.63	1313908.08	-	-	Картометрический	1.00	-
69	332405.65	1313874.21	-	-	Картометрический	1.00	-
70	332466.21	1313843.20	-	-	Картометрический	1.00	-
66	332559.16	1313844.10	-	-	Картометрический	1.00	-
3. Сведения о характерных точках части (частей) границы объекта							
Часть №							
-	-	-	-	-	-	-	-

«ГРАФИЧЕСКОЕ ОПИСАНИЕ

местоположения границ

Зона ритуальных объектов хутора Ендовино – СН1/3

(наименование объекта, местоположение границ которого описано (далее - объект)

Раздел 1

Сведения об объекте		
№ п/п	Характеристики объекта	Описание характеристик
1	2	3
1	Местоположение объекта	Воронежская область, Россошанского муниципального район, Шекаловского сельское поселение, хутор Ендовино
2	Площадь объекта \pm величина погрешности определения площади ($P \pm \text{Дельта } P$)	-
3	Иные характеристики объекта	-

Раздел 2

Сведения о местоположении границ объекта					
1. Система координат: МСК - 36, зона 1					
2. Сведения о характерных точках границ объекта					
Обозначение характерных точек границ	Координаты, м		Метод определения координат характерной точки	Средняя квадратическая погрешность положения характерной точки (Мf), м	Описание обозначения точки на местности (при наличии)
	X	Y			
1	2	3	4	5	6
1	333998.99	1308101.46	Картомертический	1.00	-
2	333980.33	1308139.87	Картомертический	1.00	-
3	333900.86	1308101.26	Картомертический	1.00	-
4	333919.52	1308062.85	Картомертический	1.00	-
1	333998.99	1308101.46	Картомертический	1.00	-
3. Сведения о характерных точках части (частей) границы объекта					
Обозначение характерных точек части границы	Координаты, м		Метод определения координат характерной точки	Средняя квадратическая погрешность положения характерной точки (Мf), м	Описание обозначения точки на местности (при наличии)
	X	Y			
1	2	3	4	5	6
Часть №					
-	-	-	-	-	-

Раздел 3

Сведения о местоположении измененных (уточненных) границ объекта							
1. Система координат: -							
2. Сведения о характерных точках границ объекта							
Обозначение характерных точек границ	Существующие координаты, м		Измененные (уточненные) координаты, м		Метод определения координат характерной точки	Средняя квадратическая погрешность положения характерной точки (M), м	Описание обозначения точки на местности (при наличии)
	X	Y	X	Y			
1	2	3	4	5	6	7	8
-	-	-	-	-	-	-	-
3. Сведения о характерных точках части (частей) границы объекта							
Часть №							
-	-	-	-	-	-	-	-

».

Приложение № 7
к приказу департамента
архитектуры и градостроительства
Воронежской области
от 18.09.2023 № 45-01-04/919

«ГРАФИЧЕСКОЕ ОПИСАНИЕ

местоположения границ

Зона ритуальных объектов хутора Легкодымовка 1-я – СН1/4

(наименование объекта, местоположение границ которого описано (далее - объект))

Раздел 1

Сведения об объекте		
№ п/п	Характеристики объекта	Описание характеристик
1	2	3
1	Местоположение объекта	Воронежская область, Россошанского муниципального район, Шекаловского сельское поселение, хутор Легкодымовка 1-я
2	Площадь объекта \pm величина погрешности определения площади ($P \pm \Delta P$)	-
3	Иные характеристики объекта	-

Раздел 2

Сведения о местоположении границ объекта					
1. Система координат: МСК - 36, зона 1					
2. Сведения о характерных точках границ объекта					
Обозначение характерных точек границ	Координаты, м		Метод определения координат характерной точки	Средняя квадратическая погрешность положения характерной точки (Мf), м	Описание обозначения точки на местности (при наличии)
	X	Y			
1	2	3	4	5	6
1	336438.41	1304940.19	Картометрический	1.00	-
2	336438.55	1305014.54	Картометрический	1.00	-
3	336378.44	1305020.49	Картометрический	1.00	-
4	336387.41	1304940.19	Картометрический	1.00	-
1	336438.41	1304940.19	Картометрический	1.00	-
3. Сведения о характерных точках части (частей) границы объекта					
Обозначение характерных точек части границы	Координаты, м		Метод определения координат характерной точки	Средняя квадратическая погрешность положения характерной точки (Мf), м	Описание обозначения точки на местности (при наличии)
	X	Y			
1	2	3	4	5	6
Часть №					
-	-	-	-	-	-

Сведения о местоположении измененных (уточненных) границ объекта							
1. Система координат: -							
2. Сведения о характерных точках границ объекта							
Обозначение характерных точек границ	Существующие координаты, м		Измененные (уточненные) координаты, м		Метод определения координат характерной точки	Средняя квадратическая погрешность положения характерной точки (M), м	Описание обозначения точки на местности (при наличии)
	X	Y	X	Y			
1	2	3	4	5	6	7	8
-	-	-	-	-	-	-	-
3. Сведения о характерных точках части (частей) границы объекта							
Часть №							
-	-	-	-	-	-	-	-

».

Приложение № 8
к приказу департамента
архитектуры и градостроительства
Воронежской области
от 18.09.2023 № 45-01-04/919

«ГРАФИЧЕСКОЕ ОПИСАНИЕ

местоположения границ

Зона застройки индивидуальными жилыми домами хутора Легкодымовка 2-я – Ж1/5

(наименование объекта, местоположение границ которого описано (далее - объект)

Раздел 1

Сведения об объекте		
№ п/п	Характеристики объекта	Описание характеристик
1	2	3
1	Местоположение объекта	Воронежская область, Россошанский муниципальный район, Шекаловское сельское поселение, хутор Легкодымовка 2-я
2	Площадь объекта ± величина погрешности определения площади ($P \pm \Delta P$)	-
3	Иные характеристики объекта	-

Раздел 2

Сведения о местоположении границ объекта					
1. Система координат: -					
2. Сведения о характерных точках границ объекта					
Обозначение характерных точек границ	Координаты, м		Метод определения координат характерной точки	Средняя квадратическая погрешность положения характерной точки (Mt), м	Описание обозначения точки на местности (при наличии)
	X	Y			
1	2	3	4	5	6
-	-	-	-	-	-
3. Сведения о характерных точках части (частей) границы объекта					
Обозначение характерных точек части границы	Координаты, м		Метод определения координат характерной точки	Средняя квадратическая погрешность положения характерной точки (Mt), м	Описание обозначения точки на местности (при наличии)
	X	Y			
1	2	3	4	5	6
Часть №					
-	-	-	-	-	-

Раздел 3

Сведения о местоположении измененных (уточненных) границ объекта							
1. Система координат: МСК - 36, зона 1							
2. Сведения о характерных точках границ объекта							
Обозначение характерных точек границ	Существующие координаты, м		Измененные (уточненные) координаты, м		Метод определения координат характерной точки	Средняя квадратическая погрешность положения характерной точки (Мп), м	Описание обозначения точки на местности (при наличии)
	X	Y	X	Y			
1	2	3	4	5	6	7	8
1	335801.98	1306060.01	-	-	Аналитический	0.10	-
2	335814.10	1306112.45	-	-	Картометрический	1.00	-
3	335804.21	1306165.00	-	-	Картометрический	1.00	-
4	335772.22	1306197.33	-	-	Картометрический	1.00	-
5	335676.58	1306168.10	-	-	Картометрический	1.00	-
6	335598.99	1306133.99	-	-	Картометрический	1.00	-
7	335556.53	1306102.38	-	-	Картометрический	1.00	-
8	335572.99	1306042.33	-	-	Картометрический	1.00	-
9	335280.53	1305965.25	-	-	Картометрический	1.00	-
10	335134.29	1305942.20	-	-	Картометрический	1.00	-
11	334983.61	1305960.41	-	-	Картометрический	1.00	-
12	334777.92	1306039.04	-	-	Картометрический	1.00	-
13	334697.83	1306141.12	-	-	Картометрический	1.00	-
14	334672.25	1306115.95	-	-	Картометрический	1.00	-
15	-	-	334650.47	1305921.87	Картометрический	1.00	-
16	-	-	334790.24	1305886.46	Картометрический	1.00	-
17	-	-	335007.09	1305822.14	Картометрический	1.00	-
18	-	-	335161.87	1305798.93	Картометрический	1.00	-
19	-	-	335214.74	1305785.73	Картометрический	1.00	-
20	335243.62	1305773.60	-	-	Аналитический	0.10	-
21	335346.58	1305786.05	-	-	Аналитический	0.10	-
22	335408.80	1305793.58	-	-	Аналитический	0.10	-
23	335455.49	1305810.92	-	-	Аналитический	0.10	-
24	335446.10	1305871.04	-	-	Аналитический	0.10	-
25	335625.30	1305914.06	-	-	Аналитический	0.10	-
26	335631.97	1305889.94	-	-	Аналитический	0.10	-
27	335679.39	1305918.38	-	-	Картометрический	1.00	-
28	335702.57	1305945.16	-	-	Аналитический	0.10	-
1	335801.98	1306060.01	-	-	Аналитический	0.10	-
3. Сведения о характерных точках части (частей) границы объекта							
Часть №							
-	-	-	-	-	-	-	-

».

Приложение № 9
к приказу департамента
архитектуры и градостроительства
Воронежской области
от 18.09.2023 № 45-01-04/919

«ГРАФИЧЕСКОЕ ОПИСАНИЕ

местоположения границ

Зона сельскохозяйственного использования в границах населенного пункта
хутора Легкодымовка 2-я – СХ1/5

(наименование объекта, местоположение границ которого описано (далее - объект)

Раздел 1

Сведения об объекте		
№ п/п	Характеристики объекта	Описание характеристик
1	2	3
1	Местоположение объекта	Воронежская область, Россошанский муниципальный район, Шекаловское сельское поселение, хутор Легкодымовка 2-я
2	Площадь объекта ± величина погрешности определения площади ($P \pm \text{Дельта } P$)	-
3	Иные характеристики объекта	-

Раздел 2

Сведения о местоположении границ объекта					
1. Система координат: -					
2. Сведения о характерных точках границ объекта					
Обозначение характерных точек границ	Координаты, м		Метод определения координат характерной точки	Средняя квадратическая погрешность положения характерной точки (Mt), м	Описание обозначения точки на местности (при наличии)
	X	Y			
1	2	3	4	5	6
-	-	-	-	-	-
3. Сведения о характерных точках части (частей) границы объекта					
Обозначение характерных точек части границы	Координаты, м		Метод определения координат характерной точки	Средняя квадратическая погрешность положения характерной точки (Mt), м	Описание обозначения точки на местности (при наличии)
	X	Y			
1	2	3	4	5	6
Часть №					
-	-	-	-	-	-

Раздел 3

Сведения о местоположении измененных (уточненных) границ объекта							
1. Система координат: МСК - 36, зона 1							
2. Сведения о характерных точках границ объекта							
Обозначение характерных точек границ	Существующие координаты, м		Измененные (уточненные) координаты, м		Метод определения координат характерной точки	Средняя квадратическая погрешность положения характерной точки (Мп), м	Описание обозначения точки на местности (при наличии)
	X	Y	X	Y			
1	2	3	4	5	6	7	8
1	335772.22	1306197.33	-	-	Картометрический	1.00	-
2	335689.46	1306229.93	-	-	Картометрический	1.00	-
3	335616.72	1306238.78	-	-	Картометрический	1.00	-
4	335482.78	1306192.04	-	-	Картометрический	1.00	-
5	-	-	335441.91	1306171.84	Картометрический	1.00	-
6	-	-	335442.98	1306166.45	Картометрический	1.00	-
7	-	-	335396.60	1306144.22	Картометрический	1.00	-
8	-	-	335379.25	1306124.88	Картометрический	1.00	-
9	-	-	335367.08	1306120.22	Картометрический	1.00	-
10	335348.61	1306101.26	-	-	Картометрический	1.00	-
11	335238.43	1306069.64	-	-	Картометрический	1.00	-
12	335162.01	1306020.91	-	-	Картометрический	1.00	-
13	335121.26	1305992.34	-	-	Картометрический	1.00	-
14	334993.51	1305998.91	-	-	Картометрический	1.00	-
15	334990.44	1306059.89	-	-	Картометрический	1.00	-
16	334826.82	1306095.98	-	-	Картометрический	1.00	-
17	334773.50	1306103.16	-	-	Картометрический	1.00	-
18	334697.83	1306141.12	-	-	Картометрический	1.00	-
19	334777.92	1306039.04	-	-	Картометрический	1.00	-
20	334983.61	1305960.41	-	-	Картометрический	1.00	-
21	335134.29	1305942.20	-	-	Картометрический	1.00	-
22	335280.53	1305965.25	-	-	Картометрический	1.00	-
23	335572.99	1306042.33	-	-	Картометрический	1.00	-
24	335556.53	1306102.38	-	-	Картометрический	1.00	-
25	335598.99	1306133.99	-	-	Картометрический	1.00	-
26	335676.58	1306168.10	-	-	Картометрический	1.00	-
1	335772.22	1306197.33	-	-	Картометрический	1.00	-
3. Сведения о характерных точках части (частей) границы объекта							
Часть №							
-	-	-	-	-	-	-	-

».