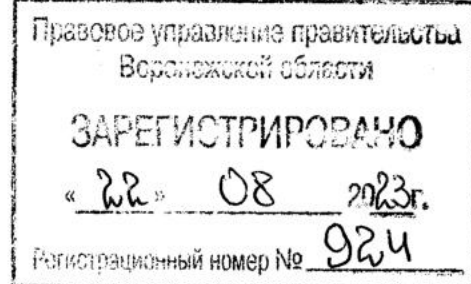




**ДЕПАРТАМЕНТ
АРХИТЕКТУРЫ И ГРАДОСТРОИТЕЛЬСТВА
ВОРОНЕЖСКОЙ ОБЛАСТИ**



ПРИКАЗ

11.08.2023

№ 45-01-04/783

г. Воронеж

**Об утверждении правил землепользования и застройки
Абрамовского сельского поселения Таловского муниципального района
Воронежской области**

В соответствии с Градостроительным кодексом Российской Федерации, Федеральным законом от 06.10.2003 № 131-ФЗ «Об общих принципах организации местного самоуправления в Российской Федерации», законами Воронежской области от 07.07.2006 № 61-ОЗ «О регулировании градостроительной деятельности в Воронежской области», от 20.12.2018 № 173-ОЗ «О перераспределении полномочий по утверждению правил землепользования и застройки между органами местного самоуправления поселений Воронежской области, городского округа город Нововоронеж, Борисоглебского городского округа и исполнительными органами государственной власти Воронежской области», постановлением Правительства Воронежской области от 31.12.2014 № 1240 «Об утверждении Положения о департаменте архитектуры и градостроительства Воронежской области», на основании приказа департамента архитектуры и градостроительства Воронежской области от 30.12.2019 № 45-01-04/900 «О подготовке проектов правил землепользования и застройки поселений Богучарского, Бутурлиновского, Грибановского, Калачеевского, Каменского,

Кантемировского, Нижнедевицкого, Новохопёрского, Острогожского, Петропавловского, Поворинского, Репьёвского, Россошанского, Таловского, Терновского и Эртильского муниципальных районов и Борисоглебского городского округа Воронежской области», с учетом заключения о результатах публичных слушаний от 21.07.2023

п р и к а з ы в а ю:

1. Утвердить правила землепользования и застройки Абрамовского сельского поселения Таловского муниципального района Воронежской области согласно приложению к настоящему приказу.

2. Признать утратившими силу следующие решения Совета народных депутатов Абрамовского сельского поселения Таловского муниципального района Воронежской области:

- от 09.12.2016 № 62 «Об утверждении правил землепользования и застройки Абрамовского сельского поселения Таловского муниципального района Воронежской области»;

- от 20.10.2017 № 127 «О внесении изменений в решение Совета народных депутатов Абрамовского сельского поселения Таловского муниципального района Воронежской области от 09.12.2016 г. № 62 «Об утверждении правил землепользования и застройки Абрамовского сельского поселения Таловского муниципального района Воронежской области»;

- от 20.10.2017 № 128 «О внесении изменений в решение Совета народных депутатов Абрамовского сельского поселения Таловского муниципального района Воронежской области от 09.12.2016 г. № 62 «Об утверждении правил землепользования и застройки Абрамовского сельского поселения Таловского муниципального района Воронежской области»;

- от 20.10.2017 № 129 «О внесении изменений в решение Совета народных депутатов Абрамовского сельского поселения Таловского муниципального района Воронежской области от 09.12.2016 г. № 62 «Об

утверждении правил землепользования и застройки Абрамовского сельского поселения Таловского муниципального района Воронежской области»;

- от 27.12.2017 № 142 «О внесении изменений в решение Совета народных депутатов Абрамовского сельского поселения Таловского муниципального района Воронежской области от 09.12.2016 г. № 62 «Об утверждении правил землепользования и застройки Абрамовского сельского поселения Таловского муниципального района Воронежской области»;

- от 05.06.2018 № 159 «О внесении изменений в решение Совета народных депутатов Абрамовского сельского поселения Таловского муниципального района Воронежской области от 09.12.2016 г. № 62 «Об утверждении правил землепользования и застройки Абрамовского сельского поселения Таловского муниципального района Воронежской области»;

- от 27.12.2018 № 174 «О внесении изменений в решение Совета народных депутатов Абрамовского сельского поселения Таловского муниципального района Воронежской области от 09.12.2016 г. № 62 «Об утверждении правил землепользования и застройки Абрамовского сельского поселения Таловского муниципального района Воронежской области» в части исправления технической ошибки».

3. Признать утратившими силу следующие приказы департамента архитектуры и градостроительства Воронежской области:

- от 02.07.2019 № 45-01-04/198 «О внесении изменений в правила землепользования и застройки Абрамовского сельского поселения Таловского муниципального района Воронежской области»;

- от 15.12.2020 № 45-01-04/1035 «О внесении изменений в правила землепользования и застройки Абрамовского сельского поселения Таловского муниципального района Воронежской области».

4. Контроль исполнения настоящего приказа возложить на заместителя руководителя департамента архитектуры и градостроительства

Воронежской области – начальника отдела территориального планирования
Беляеву С.М.

Руководитель департамента
архитектуры и градостроительства
Воронежской области

A handwritten signature in black ink, consisting of several loops and a long, sweeping stroke that extends upwards and to the right.

А.А. Еренков

Приложение

УТВЕРЖДЕНЫ
приказом департамента
архитектуры и градостроительства
Воронежской области
от 11.08.2023 № 45-01-04/783

**ПРАВИЛА ЗЕМЛЕПОЛЬЗОВАНИЯ И ЗАСТРОЙКИ
АБРАМОВСКОГО СЕЛЬСКОГО ПОСЕЛЕНИЯ
ТАЛОВСКОГО МУНИЦИПАЛЬНОГО РАЙОНА
ВОРОНЕЖСКОЙ ОБЛАСТИ**

**ЧАСТЬ I. ПОРЯДОК ПРИМЕНЕНИЯ ПРАВИЛ
ЗЕМЛЕПОЛЬЗОВАНИЯ И ЗАСТРОЙКИ И ВНЕСЕНИЯ В НИХ
ИЗМЕНЕНИЙ**

Раздел 1. Общие положения

**1. Предмет регулирования и цели подготовки правил
землепользования и застройки Абрамовского сельского поселения
Таловского муниципального района Воронежской области**

1. Правила землепользования и застройки Абрамовского сельского поселения Таловского муниципального района Воронежской области (далее – Правила) являются документом градостроительного зонирования, который утверждается нормативным правовым актом департамента архитектуры и градостроительства Воронежской области и в котором устанавливаются территориальные зоны, градостроительные регламенты, порядок применения такого документа и порядок внесения в него изменений.

2. Правила разработаны в соответствии с Градостроительным кодексом Российской Федерации (далее – ГрК РФ), Земельным кодексом Российской Федерации, Федеральным законом от 06.10.2003 № 131-ФЗ «Об общих принципах организации местного самоуправления в Российской Федерации», иными нормативными правовыми актами Российской Федерации, Воронежской области, муниципальными правовыми актами

муниципального образования с учетом положений нормативных актов и документов, определяющих основные направления социально-экономического и градостроительного развития муниципального образования, а также сведений Единого государственного реестра недвижимости, сведений, документов и материалов, содержащихся в государственных информационных системах обеспечения градостроительной деятельности.

3. Правила разработаны в целях:

- создания условий для устойчивого развития территории муниципального образования, сохранения окружающей среды и объектов культурного наследия;

- создания условий для планировки территории муниципального образования;

- обеспечения прав и законных интересов физических и юридических лиц, в том числе правообладателей земельных участков и объектов капитального строительства;

- создания условий для привлечения инвестиций, в том числе путем предоставления возможности выбора наиболее эффективных видов разрешенного использования земельных участков и объектов капитального строительства.

2. Основные понятия, используемые в Правилах

В настоящих Правилах используются основные понятия, установленные законодательством Российской Федерации.

3. Сфера применения Правил

1. Действие настоящих Правил распространяется на всю территорию Абрамовского сельского поселения Таловского муниципального района Воронежской области. Правила обязательны для соблюдения органами государственной власти, органами местного самоуправления, физическими и юридическими лицами, при осуществлении ими

градостроительной деятельности на территории Абрамовского сельского поселения Галовского муниципального района Воронежской области.

2. Настоящие Правила применяются наряду с:

– техническими регламентами и иными обязательными требованиями, установленными в соответствии с законодательством в целях обеспечения безопасности жизни и здоровья людей, надежности и безопасности зданий, строений и сооружений, сохранения окружающей природной среды и объектов культурного наследия;

– региональными и местными нормативами градостроительного проектирования.

4. Содержание и порядок применения Правил

1. Правила включают в себя:

- 1) порядок их применения и внесения изменений в Правила;
- 2) карту градостроительного зонирования;
- 3) градостроительные регламенты.

Обязательным приложением к настоящим Правилам являются сведения о границах территориальных зон, которые должны содержать графическое описание местоположения границ территориальных зон, перечень координат характерных точек этих границ в системе координат, используемой для ведения Единого государственного реестра недвижимости.

2. Порядок применения Правил и внесения в них изменений включает в себя положения:

- 1) о регулировании землепользования и застройки;
- 2) об изменении видов разрешенного использования земельных участков и объектов капитального строительства физическими и юридическими лицами;
- 3) о подготовке документации по планировке территории органами местного самоуправления;
- 4) о проведении общественных обсуждений или публичных слушаний по вопросам землепользования и застройки;

- 5) о внесении изменений в Правила;
- 6) о регулировании иных вопросов землепользования и застройки.

5. Использование объектов недвижимости, не соответствующих настоящим Правилам

1. Земельные участки или объекты капитального строительства, виды разрешенного использования, предельные (минимальные и (или) максимальные) размеры и предельные параметры которых не соответствуют градостроительному регламенту, могут использоваться без установления срока приведения их в соответствие с градостроительным регламентом, за исключением случаев, если использование таких земельных участков и объектов капитального строительства опасно для жизни или здоровья человека, для окружающей среды, объектов культурного наследия.

2. Реконструкция указанных в подпункте 1 настоящего пункта объектов капитального строительства может осуществляться только путем приведения таких объектов в соответствие с градостроительным регламентом или путем уменьшения их несоответствия предельным параметрам разрешенного строительства, реконструкции. Изменение видов разрешенного использования указанных земельных участков и объектов капитального строительства может осуществляться путем приведения их в соответствие с видами разрешенного использования земельных участков и объектов капитального строительства, установленными градостроительным регламентом.

3. В случае если использование указанных в подпункте 1 настоящего пункта земельных участков и объектов капитального строительства продолжается и опасно для жизни или здоровья человека, для окружающей среды, объектов культурного наследия, в соответствии с федеральными законами может быть наложен запрет на использование таких земельных участков и объектов.

6. Открытость и доступность информации о землепользовании и застройке

1. Настоящие Правила являются открытыми и общедоступными.
2. Настоящие Правила подлежат опубликованию в порядке, установленном для официального опубликования нормативных правовых актов Воронежской области, и размещению в федеральной государственной информационной системе территориального планирования и в государственной информационной системе обеспечения градостроительной деятельности.

Раздел 2. Положения о регулировании землепользования и застройки

7. Перераспределение полномочий между органами местного самоуправления Абрамовского сельского поселения Таловского муниципального района Воронежской области и департаментом архитектуры и градостроительства Воронежской области

1. На основании Закона Воронежской области от 20.12.2018 № 173-ОЗ «О перераспределении полномочий по утверждению правил землепользования и застройки между органами местного самоуправления поселений Воронежской области, городского округа город Нововоронеж, Борисоглебского городского округа и исполнительными органами государственной власти Воронежской области» (далее – Закон Воронежской области) и в соответствии со статьей 8.2 ГрК РФ, частью 3 статьи 6 Федерального закона от 21.12.2021 № 414-ФЗ «Об общих принципах организации публичной власти в субъектах Российской Федерации», частью 1.2 статьи 17 Федерального закона от 06.10.2003 № 131-ФЗ «Об общих принципах организации местного самоуправления в Российской Федерации» полномочия по утверждению Правил перераспределены между органами местного самоуправления Абрамовского сельского поселения Таловского муниципального района Воронежской области и департаментом архитектуры и градостроительства Воронежской области (далее – Уполномоченный орган) на срок, установленный Законом Воронежской области.

2. После истечения срока, указанного в Законе Воронежской области, полномочия Уполномоченного органа, предусмотренные настоящими Правилами, осуществляются органами местного самоуправления Абрамовского сельского поселения Таловского муниципального района Воронежской области в соответствии с требованиями ГрК РФ.

8. Полномочия Уполномоченного органа по вопросам землепользования и застройки

1. Полномочия Уполномоченного органа по вопросам землепользования и застройки включают:

1) принятие решений о подготовке проекта Правил, о подготовке проекта о внесении изменений в Правила;

2) утверждение Правил, утверждение внесения изменений в Правила;

3) принятие решений о предоставлении разрешений на условно разрешенный вид использования объектов капитального строительства или земельного участка;

4) принятие решений о предоставлении разрешения на отклонение от предельных параметров разрешенного строительства, реконструкции объектов капитального строительства;

5) иные полномочия в соответствии с действующим законодательством.

9. Комиссия по подготовке проектов Правил

1. Комиссия по подготовке проектов правил землепользования и застройки поселений Воронежской области, городского округа город Нововоронеж, Борисоглебского городского округа (далее – Комиссия) является специально созданным постоянно действующим коллегиальным органом при Уполномоченном органе в целях реализации полномочий, указанных в пункте 8 настоящих Правил, перераспределенных в

соответствии с Законом Воронежской области и обеспечения выполнения задач градостроительного зонирования.

2. Комиссия создается и прекращает свою деятельность приказом Уполномоченного органа.

3. Состав и порядок деятельности Комиссии утверждается приказом Уполномоченного органа.

Раздел 3. Положения об изменении видов разрешенного использования земельных участков и объектов капитального строительства физическими и юридическими лицами

10. Изменение видов разрешенного использования земельных участков и объектов капитального строительства

1. Для каждой из установленных настоящими Правилами территориальных зон могут устанавливаться основные, условно разрешенные и вспомогательные виды разрешенного использования земельных участков и объектов капитального строительства.

2. Изменение одного вида разрешенного использования земельных участков и объектов капитального строительства на другой вид такого использования осуществляется в соответствии с градостроительным регламентом при условии соблюдения требований технических регламентов.

3. Основные и вспомогательные виды разрешенного использования земельных участков и объектов капитального строительства правообладателями земельных участков и объектов капитального строительства, за исключением органов государственной власти, органов местного самоуправления, государственных и муниципальных учреждений, государственных и муниципальных унитарных предприятий, выбираются самостоятельно без дополнительных разрешений и согласования.

4. Решения об изменении одного вида разрешенного использования земельных участков и объектов капитального строительства, расположенных на землях, на которые действие градостроительных регламентов не

распространяется или для которых градостроительные регламенты не устанавливаются, на другой вид такого использования принимаются в соответствии с федеральными законами.

11. Предоставление разрешения на условно разрешенный вид использования земельного участка или объекта капитального строительства

1. Физическое или юридическое лицо, заинтересованное в предоставлении разрешения на условно разрешенный вид использования земельного участка или объекта капитального строительства (далее - разрешение на условно разрешенный вид использования), направляет заявление о предоставлении разрешения на условно разрешенный вид использования в Комиссию. Заявление о предоставлении разрешения на условно разрешенный вид использования может быть направлено в форме электронного документа, подписанного электронной подписью в соответствии с требованиями Федерального закона от 06.04.2011 № 63-ФЗ «Об электронной подписи».

2. Порядок предоставления разрешения на условно разрешенный вид использования земельного участка или объекта капитального строительства определен статьей 39 ГрК РФ.

3. Проект решения о предоставлении разрешения на условно разрешенный вид использования подлежит рассмотрению на общественных обсуждениях или публичных слушаниях, проводимых в порядке, установленном статьей 5.1 ГрК РФ, с учетом положений статьи 39 ГрК РФ.

12. Предоставление разрешения на отклонение от предельных параметров разрешенного строительства, реконструкции объектов капитального строительства

1. Правообладатели земельных участков, размеры которых меньше установленных градостроительным регламентом минимальных размеров земельных участков либо конфигурация, инженерно-геологические или иные характеристики которых неблагоприятны для застройки, вправе обратиться за разрешениями на отклонение от предельных параметров разрешенного

строительства, реконструкции объектов капитального строительства (далее также – разрешение на отклонение от предельных параметров).

2. Правообладатели земельных участков вправе обратиться за разрешениями на отклонение от предельных параметров разрешенного строительства, реконструкции объектов капитального строительства, если такое отклонение необходимо в целях однократного изменения одного или нескольких предельных параметров разрешенного строительства, реконструкции объектов капитального строительства, установленных градостроительным регламентом для конкретной территориальной зоны, не более чем на десять процентов.

3. Порядок предоставления разрешения на отклонение от предельных параметров определен статьей 40 ГрК РФ.

4. Проект решения о предоставлении разрешения на отклонение от предельных параметров подлежит рассмотрению на общественных обсуждениях или публичных слушаниях, проводимых в порядке, установленном статьей 5.1 ГрК РФ, с учетом положений статьи 39 ГрК РФ, за исключением случая, указанного в части 1.1 статьи 40 ГрК РФ.

Раздел 4. Положения о подготовке документации по планировке территории органами местного самоуправления

13. Общие положения о подготовке документации по планировке территории

1. Подготовка документации по планировке территории осуществляется в целях обеспечения устойчивого развития территорий, в том числе выделения элементов планировочной структуры, установления границ земельных участков, установления границ зон планируемого размещения объектов капитального строительства.

2. Подготовка документации по планировке территории осуществляется в соответствии с главой 5 ГрК РФ.

3. Состав и содержание документации по планировке территории определяется ГрК РФ.

Раздел 5. Положения о проведении общественных обсуждений или публичных слушаний по вопросам землепользования и застройки

14. Общие положения о порядке проведения общественных обсуждений или публичных слушаний в сфере градостроительной деятельности

1. В целях соблюдения права человека на благоприятные условия жизнедеятельности, прав и законных интересов правообладателей земельных участков и объектов капитального строительства по проектам правил землепользования и застройки, проектам планировки территории, проектам межевания территории, проектам, предусматривающим внесение изменений в один из указанных утвержденных документов, проектам решений о предоставлении разрешения на условно разрешенный вид использования земельного участка или объекта капитального строительства, проектам решений о предоставлении разрешения на отклонение от предельных параметров разрешенного строительства, реконструкции объектов капитального строительства в соответствии с уставом муниципального образования и (или) нормативным правовым актом представительного органа муниципального образования и с учетом положений ГрК РФ проводятся общественные обсуждения или публичные слушания, за исключением случаев, предусмотренных ГрК РФ и другими федеральными законами.

2. Порядок проведения общественных обсуждений или публичных слушаний определяется ГрК РФ, Уставом Абрамовского сельского поселения Таловского муниципального района Воронежской области и (или) нормативным правовым актом представительного органа муниципального образования.

Раздел 6. Положения о внесении изменений в Правила

15. Основания и порядок внесения изменений в Правила

1. Основания для рассмотрения вопроса о внесении изменений в настоящие Правила предусмотрены статьей 33 ГрК РФ.

2. Внесение изменений в Правила осуществляется в порядке, предусмотренном статьями 31 и 32 ГрК РФ, с учетом особенностей, установленных статьей 33 ГрК РФ.

Раздел 7. Положения о регулировании иных вопросов землепользования и застройки

16. Общие принципы регулирования иных вопросов землепользования и застройки на территории Абрамовского сельского поселения Таловского муниципального района Воронежской области

Иные вопросы землепользования и застройки на территории Абрамовского сельского поселения Таловского муниципального района Воронежской области регулируются законодательством Российской Федерации, Воронежской области, муниципальными правовыми актами Абрамовского сельского поселения Таловского муниципального района Воронежской области.

ЧАСТЬ II. КАРТА ГРАДОСТРОИТЕЛЬНОГО ЗОНИРОВАНИЯ

17. Карты градостроительного зонирования

1. Карта градостроительного зонирования территории Абрамовского сельского поселения Таловского муниципального района Воронежской области.



ПРАВИЛА ЗЕМЛЕПОЛЬЗОВАНИЯ И ЗАСТРОЙКИ

Карта градостроительного зонирования территории Абрамовского сельского поселения Таловского муниципального района Воронежской области

УСЛОВНЫЕ ОБОЗНАЧЕНИЯ

Территориальные границы

- Граница сельского поселения
- Граница населенного пункта

Территории, для которых градостроительные регламенты не устанавливаются

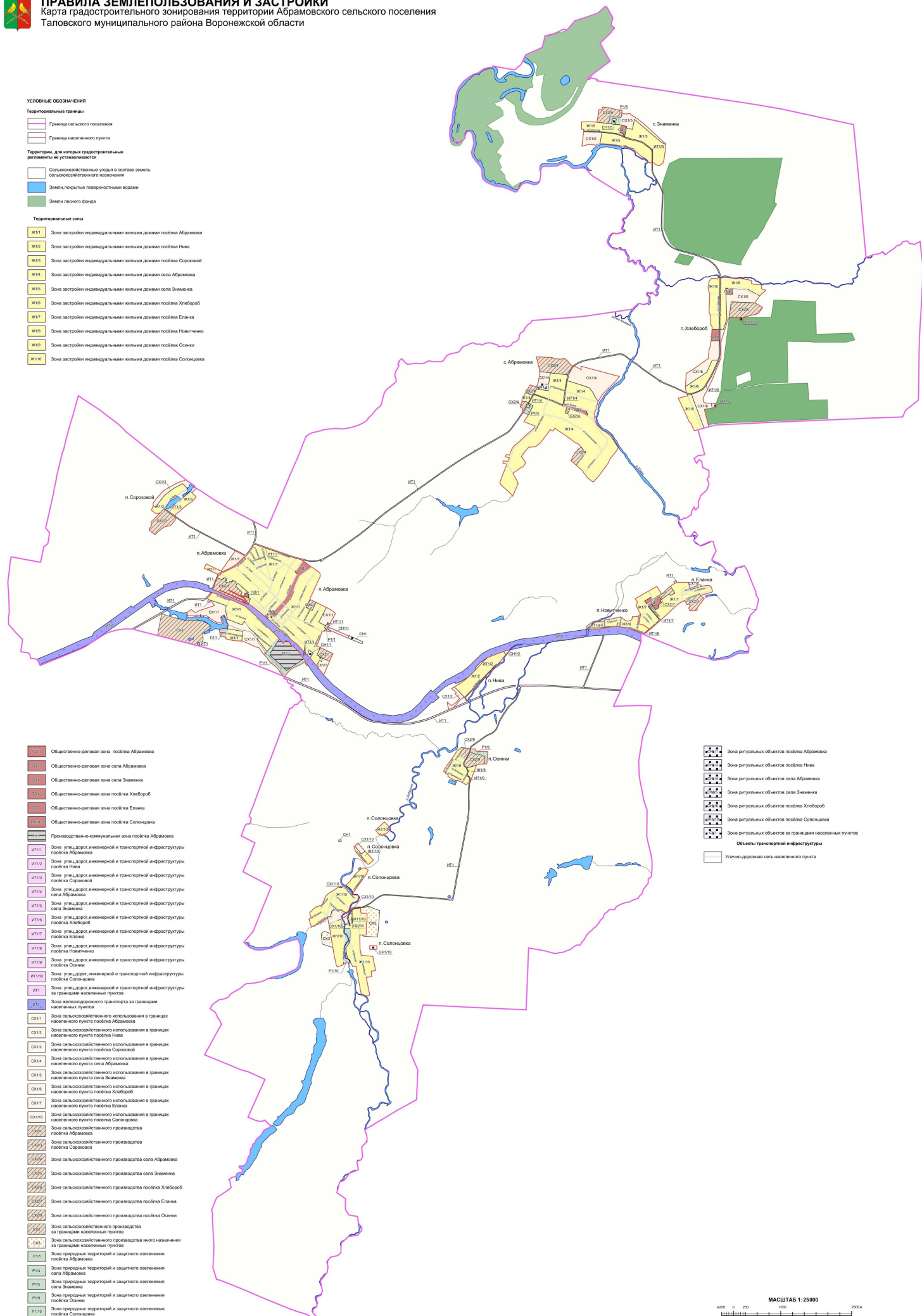
- Земли сельскохозяйственного назначения в составе земель сельскохозяйственного назначения
- Земли, покрытые поверхностными водами
- Земли лесного фонда

Территориальные зоны

- Ж111 Зона застройки индивидуальными жилыми домами поселения Абрамова
- Ж112 Зона застройки индивидуальными жилыми домами поселения Нива
- Ж113 Зона застройки индивидуальными жилыми домами поселения Сорочиковой
- Ж114 Зона застройки индивидуальными жилыми домами села Абрамовка
- Ж115 Зона застройки индивидуальными жилыми домами села Знаменка
- Ж116 Зона застройки индивидуальными жилыми домами поселения Хлебобор
- Ж117 Зона застройки индивидуальными жилыми домами поселения Елани
- Ж118 Зона застройки индивидуальными жилыми домами поселения Новотичино
- Ж119 Зона застройки индивидуальными жилыми домами поселения Осники
- Ж1110 Зона застройки индивидуальными жилыми домами поселения Солонцовка

- ОД111 Общественно-деловая зона поселения Абрамова
- ОД112 Общественно-деловая зона села Абрамовка
- ОД113 Общественно-деловая зона села Знаменка
- ОД114 Общественно-деловая зона поселения Хлебобор
- ОД115 Общественно-деловая зона поселения Елани
- ОД116 Общественно-деловая зона поселения Солонцовка
- П111 Производственно-коммунальная зона поселения Абрамова
- ИТ111 Зона улиц, дорог инженерной и транспортной инфраструктуры поселения Абрамова
- ИТ112 Зона улиц, дорог инженерной и транспортной инфраструктуры поселения Нива
- ИТ113 Зона улиц, дорог инженерной и транспортной инфраструктуры поселения Сорочиковой
- ИТ114 Зона улиц, дорог инженерной и транспортной инфраструктуры села Абрамовка
- ИТ115 Зона улиц, дорог инженерной и транспортной инфраструктуры села Знаменка
- ИТ116 Зона улиц, дорог инженерной и транспортной инфраструктуры поселения Хлебобор
- ИТ117 Зона улиц, дорог инженерной и транспортной инфраструктуры поселения Елани
- ИТ118 Зона улиц, дорог инженерной и транспортной инфраструктуры поселения Новотичино
- ИТ119 Зона улиц, дорог инженерной и транспортной инфраструктуры поселения Осники
- ИТ120 Зона улиц, дорог инженерной и транспортной инфраструктуры поселения Солонцовка
- ИТ121 Зона улиц, дорог инженерной и транспортной инфраструктуры за границами населенных пунктов
- ИТ122 Зона железнодорожного транспорта за границами населенных пунктов
- СК111 Зона сельскохозяйственного использования в границах населенного пункта поселения Абрамова
- СК112 Зона сельскохозяйственного использования в границах населенного пункта поселения Нива
- СК113 Зона сельскохозяйственного использования в границах населенного пункта поселения Сорочиковой
- СК114 Зона сельскохозяйственного использования в границах населенного пункта села Абрамовка
- СК115 Зона сельскохозяйственного использования в границах населенного пункта села Знаменка
- СК116 Зона сельскохозяйственного использования в границах населенного пункта поселения Хлебобор
- СК117 Зона сельскохозяйственного использования в границах населенного пункта поселения Елани
- СК118 Зона сельскохозяйственного использования в границах населенного пункта поселения Солонцовка
- СК119 Зона сельскохозяйственного производства поселения Абрамова
- СК120 Зона сельскохозяйственного производства села Абрамовка
- СК121 Зона сельскохозяйственного производства села Знаменка
- СК122 Зона сельскохозяйственного производства поселения Хлебобор
- СК123 Зона сельскохозяйственного производства поселения Елани
- СК124 Зона сельскохозяйственного производства поселения Осники
- СК125 Зона сельскохозяйственного производства за границами населенных пунктов
- СК126 Зона сельскохозяйственного производства иного назначения за границами населенных пунктов
- П113 Зона природных территорий и защитного озеленения поселения Абрамова
- П114 Зона природных территорий и защитного озеленения села Абрамовка
- П115 Зона природных территорий и защитного озеленения села Знаменка
- П116 Зона природных территорий и защитного озеленения поселения Осники
- П117 Зона природных территорий и защитного озеленения поселения Солонцовка

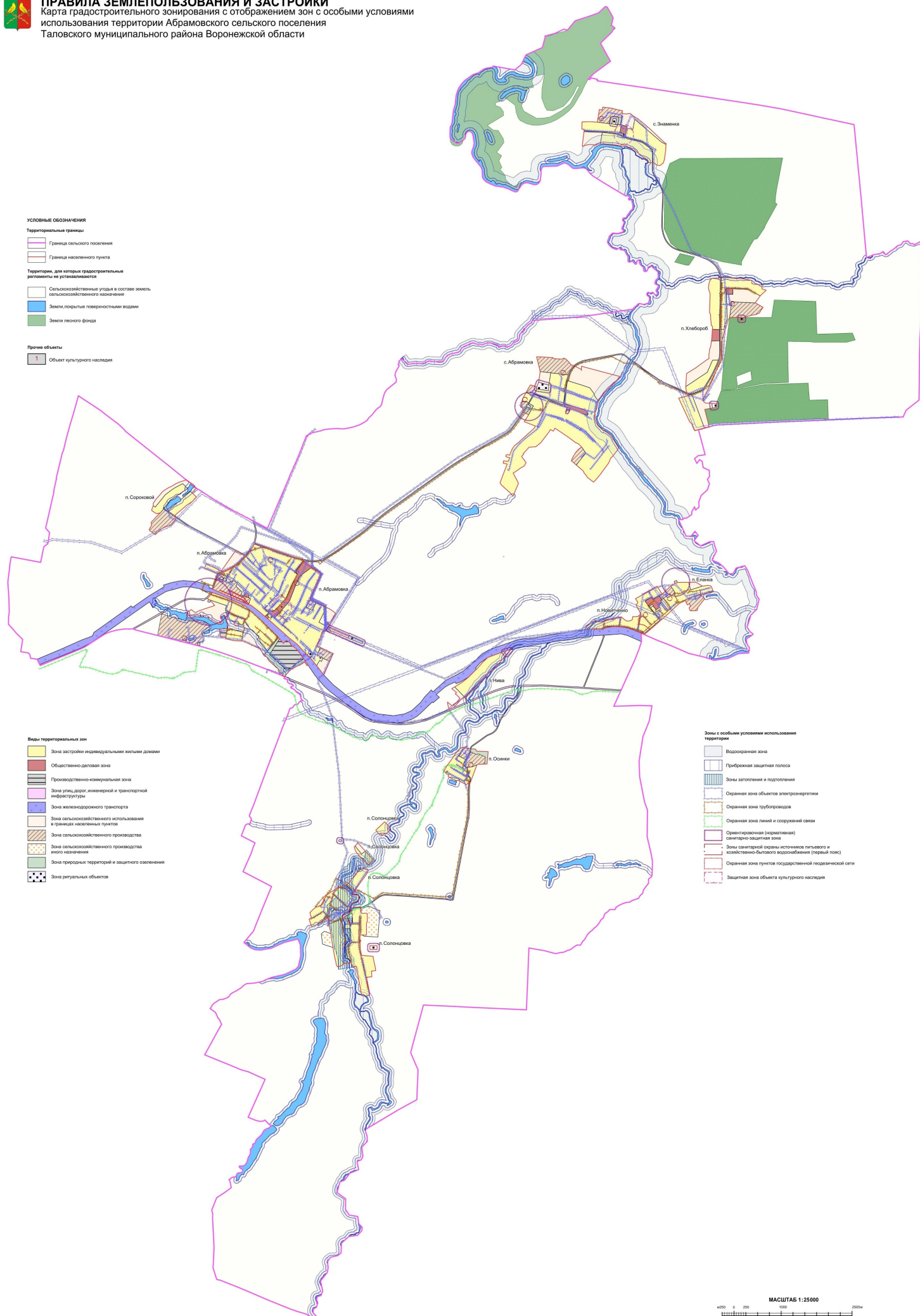
- Зона ритуальных объектов поселения Абрамова
- Зона ритуальных объектов поселения Нива
- Зона ритуальных объектов села Абрамовка
- Зона ритуальных объектов села Знаменка
- Зона ритуальных объектов поселения Хлебобор
- Зона ритуальных объектов поселения Солонцовка
- Зона ритуальных объектов за границами населенных пунктов
- Объекты транспортной инфраструктуры
- Улично-дорожная сеть населенного пункта



2. Карта градостроительного зонирования с отображением зон с особыми условиями использования территории Абрамовского сельского поселения Таловского муниципального района Воронежской области.



ПРАВИЛА ЗЕМЛЕПОЛЬЗОВАНИЯ И ЗАСТРОЙКИ
 Карта градостроительного зонирования с отображением зон с особыми условиями использования территории Абрамовского сельского поселения
 Таловского муниципального района Воронежской области



УСЛОВНЫЕ ОБОЗНАЧЕНИЯ

Территориальные границы

- Граница сельского поселения
- Граница населенного пункта

Территории, для которых градостроительные регламенты не устанавливаются

- Сельскохозяйственные угодья в составе земель сельскохозяйственного назначения
- Земли, покрытые поверхностными водами
- Земли лесного фонда

Прочие объекты

- Объект культурного наследия

Виды территориальных зон

- Зона застройки индивидуальными жилыми домами
- Общественно-деловая зона
- Производственно-коммунальная зона
- Зона улиц, дорог, инженерной и транспортной инфраструктуры
- Зона железнодорожного транспорта
- Зона сельскохозяйственного использования и границ населенных пунктов
- Зона сельскохозяйственного производства
- Зона сельскохозяйственного производства местного значения
- Зона природных территорий и защитного озеленения
- Зона ритуальных объектов

Зоны с особыми условиями использования территории

- Водоохранная зона
- Прибрежная защитная полоса
- Зоны затопления и подтопления
- Охранная зона объектов электроэнергетики
- Охранная зона трубопроводов
- Охранная зона линий и сооружений связи
- Ориентировочная (нормативная) санитарно-защитная зона
- Зоны санитарной охраны источников питьевого и хозяйственно-бытового водоснабжения (первый пояс)
- Охранная зона пунктов государственной геодезической сети
- Защитная зона объекта культурного наследия

2.1. На территории Абрамовского сельского поселения Таловского муниципального района Воронежской области располагаются следующие объекты культурного наследия:

№ п/п	Наименование объекта культурного наследия	Сведения о границах территории объекта культурного наследия	Сведения о границах защитной зоны объекта культурного наследия	Сведения о границах зоны охраны объекта культурного наследия
1	2	3	4	5
1	Братская могила ¹	Не установлена	Установлена приказом управления по охране объектов культурного наследия Воронежской области от 04.12.2019 № 71-01-07/338 «Об утверждении графического описания местоположения границ (с перечнем координат характерных точек этих границ) защитных зон объектов культурного наследия, расположенных на территории Воронежской области» (далее -приказ от 04.12.2019 № 71-01-07/338	Не установлена
2	Братская могила ²	Не установлена	Установлена приказом от 04.12.2019 № 71-01-07/338	Не установлена

1. с. Абрамовка

2. с. Знаменка

18. Перечень территориальных зон, установленных на карте градостроительного зонирования

1. Порядок установления территориальных зон определен статьей 34 ГрК РФ. На карте градостроительного зонирования установлены следующие виды территориальных зон:

Наименование территориальной зоны	Кодовое обозначение территориальной зоны
1	2
Жилые зоны	
Зона застройки индивидуальными жилыми домами	Ж1
Общественно-деловые зоны	
Общественно-деловая зона	ОД
Производственные и коммунально-складские зоны	
Производственно-коммунальная зона	П1
Зоны инженерной и транспортной инфраструктуры	

Наименование территориальной зоны	Кодовое обозначение территориальной зоны
1	2
Зона улиц, дорог, инженерной и транспортной инфраструктуры	ИТ1
Зона железнодорожного транспорта	ИТ2
Зоны сельскохозяйственного использования	
Зона сельскохозяйственного использования в границах населенных пунктов	СХ1
Зона сельскохозяйственного производства	СХ2
Зона сельскохозяйственного производства иного назначения	СХ3
Зоны рекреационного назначения	
Зона природных территорий и защитного озеленения	Р1
Зоны специального назначения	
Зона ритуальных объектов	СН1

2. Настоящими Правилами на территории Абрамовского сельского поселения Таловского муниципального района Воронежской области установлены следующие территориальные зоны:

Наименование территориальной зоны	Кодовое обозначение территориальной зоны
1	2
Жилые зоны	
Зона застройки индивидуальными жилыми домами посёлка Абрамовка	Ж1/1
Зона застройки индивидуальными жилыми домами посёлка Нива	Ж1/2
Зона застройки индивидуальными жилыми домами посёлка Сороковой	Ж1/3
Зона застройки индивидуальными жилыми домами села Абрамовка	Ж1/4
Зона застройки индивидуальными жилыми домами села Знаменка	Ж1/5
Зона застройки индивидуальными жилыми домами посёлка Хлебоборб	Ж1/6
Зона застройки индивидуальными жилыми домами посёлка Еланка	Ж1/7
Зона застройки индивидуальными жилыми домами посёлка Новитченко	Ж1/8
Зона застройки индивидуальными жилыми домами посёлка Осинки	Ж1/9
Зона застройки индивидуальными жилыми домами посёлка Солонцовка	Ж1/10
Общественно-деловые зоны	
Общественно-деловая зона посёлка Абрамовка	ОД1
Общественно-деловая зона села Абрамовка	ОД4
Общественно-деловая зона села Знаменка	ОД5
Общественно-деловая зона посёлка Хлебоборб	ОД6
Общественно-деловая зона посёлка Еланка	ОД7
Общественно-деловая зона посёлка Солонцовка	ОД10
Производственные и коммунально-складские зоны	
Производственно-коммунальная зона посёлка Абрамовка	П1/1

Наименование территориальной зоны	Кодовое обозначение территориальной зоны
1	2
Зоны инженерной и транспортной инфраструктуры	
Зона улиц, дорог, инженерной и транспортной инфраструктуры посёлка Абрамовка	ИТ1/1
Зона улиц, дорог, инженерной и транспортной инфраструктуры посёлка Нива	ИТ1/2
Зона улиц, дорог, инженерной и транспортной инфраструктуры посёлка Сороковой	ИТ1/3
Зона улиц, дорог, инженерной и транспортной инфраструктуры села Абрамовка	ИТ1/4
Зона улиц, дорог, инженерной и транспортной инфраструктуры села Знаменка	ИТ1/5
Зона улиц, дорог, инженерной и транспортной инфраструктуры посёлка Хлебороб	ИТ1/6
Зона улиц, дорог, инженерной и транспортной инфраструктуры посёлка Еланка	ИТ1/7
Зона улиц, дорог, инженерной и транспортной инфраструктуры посёлка Новитченко	ИТ1/8
Зона улиц, дорог, инженерной и транспортной инфраструктуры посёлка Осинки	ИТ1/9
Зона улиц, дорог, инженерной и транспортной инфраструктуры посёлка Солонцовка	ИТ1/10
Зона улиц, дорог, инженерной и транспортной инфраструктуры за границами населенных пунктов	ИТ1
Зона железнодорожного транспорта за границами населенных пунктов	ИТ2
Зоны сельскохозяйственного использования	
Зона сельскохозяйственного использования в границах населенного пункта посёлка Абрамовка	СХ1/1
Зона сельскохозяйственного использования в границах населенного пункта посёлка Нива	СХ1/2
Зона сельскохозяйственного использования в границах населенного пункта посёлка Сороковой	СХ1/3
Зона сельскохозяйственного использования в границах населенного пункта села Абрамовка	СХ1/4
Зона сельскохозяйственного использования в границах населенного пункта села Знаменка	СХ1/5
Зона сельскохозяйственного использования в границах населенного пункта посёлка Хлебороб	СХ1/6
Зона сельскохозяйственного использования в границах населенного пункта посёлка Еланка	СХ1/7
Зона сельскохозяйственного использования в границах населенного пункта посёлка Солонцовка	СХ1/10
Зона сельскохозяйственного производства посёлка Абрамовка	СХ2/1
Зона сельскохозяйственного производства посёлка Сороковой	СХ2/3
Зона сельскохозяйственного производства села Абрамовка	СХ2/4
Зона сельскохозяйственного производства села Знаменка	СХ2/5
Зона сельскохозяйственного производства посёлка Хлебороб	СХ2/6
Зона сельскохозяйственного производства посёлка Еланка	СХ2/7
Зона сельскохозяйственного производства посёлка Осинки	СХ2/9

Наименование территориальной зоны	Кодовое обозначение территориальной зоны
1	2
Зона сельскохозяйственного производства за границами населенных пунктов	СХ2
Зона сельскохозяйственного производства иного назначения за границами населенных пунктов	СХ3
Зоны рекреационного назначения	
Зона природных территорий и защитного озеленения посёлка Абрамовка	P1/1
Зона природных территорий и защитного озеленения села Абрамовка	P1/4
Зона природных территорий и защитного озеленения села Знаменка	P1/5
Зона природных территорий и защитного озеленения посёлка Осинки	P1/9
Зона природных территорий и защитного озеленения посёлка Солонцовка	P1/10
Зоны специального назначения	
Зона ритуальных объектов посёлка Абрамовка	СН1/1
Зона ритуальных объектов посёлка Нива	СН1/2
Зона ритуальных объектов села Абрамовка	СН1/4
Зона ритуальных объектов села Знаменка	СН1/5
Зона ритуальных объектов посёлка Хлебороб	СН1/6
Зона ритуальных объектов посёлка Солонцовка	СН1/10
Зона ритуальных объектов за границами населенных пунктов	СН1

3. Графическое описание местоположения границ территориальных зон посёлка Абрамовка приведено в приложении № 1 к настоящим Правилам.

4. Графическое описание местоположения границ территориальных зон посёлка Нива приведено в приложении № 2 к настоящим Правилам.

5. Графическое описание местоположения границ территориальных зон посёлка Сороковой приведено в приложении № 3 к настоящим Правилам.

6. Графическое описание местоположения границ территориальных зон села Абрамовка приведено в приложении № 4 к настоящим Правилам.

7. Графическое описание местоположения границ территориальных зон села Знаменка приведено в приложении № 5 к настоящим Правилам.

8. Графическое описание местоположения границ территориальных зон посёлка Хлебороб приведено в приложении № 6 к настоящим Правилам.

9. Графическое описание местоположения границ территориальных зон посёлка Еланка приведено в приложении № 7 к настоящим Правилам.

10. Графическое описание местоположения границ территориальных зон посёлка Новитченко приведено в приложении № 8 к настоящим Правилам.

11. Графическое описание местоположения границ территориальных зон посёлка Осинки приведено в приложении № 9 к настоящим Правилам.

12. Графическое описание местоположения границ территориальных зон посёлка Солонцовка приведено в приложении № 10 к настоящим Правилам.

13. Графическое описание местоположения границ территориальных зон, расположенных за границами населенных пунктов на территории Абрамовского сельского поселения, приведено в приложении № 11 к настоящим Правилам.

ЧАСТЬ III. ГРАДОСТРОИТЕЛЬНЫЕ РЕГЛАМЕНТЫ

19. Общие положения о градостроительном регламенте

1. Градостроительным регламентом определяется правовой режим земельных участков, равно как всего, что находится над и под поверхностью земельных участков и используется в процессе их застройки и последующей эксплуатации объектов капитального строительства.

2. Действие градостроительного регламента распространяется в равной мере на все земельные участки и объекты капитального строительства, расположенные в пределах границ территориальной зоны, обозначенной на карте градостроительного зонирования.

3. Земли и земельные участки, на которые действие градостроительных регламентов не распространяется или для которых градостроительные регламенты не устанавливаются, определены статьей 36 ГрК РФ.

20. Виды разрешенного использования

1. Разрешенное использование земельных участков и объектов капитального строительства может быть следующих видов:

- основные виды разрешенного использования;
- условно разрешенные виды использования;
- вспомогательные виды разрешенного использования, допустимые только в качестве дополнительных по отношению к основным видам разрешенного использования и условно разрешенным видам использования и осуществляемые совместно с ними.

2. Виды разрешенного использования (далее – ВРИ) земельных участков в настоящих Правилах определяются в соответствии с приказом Федеральной службы государственной регистрации, кадастра и картографии от 10.11.2020 № П/0412 «Об утверждении классификатора видов разрешенного использования земельных участков».

21. Градостроительные регламенты территориальных зон

1. Градостроительные регламенты территориальных зон Ж1/1, Ж1/2, Ж1/3, Ж1/4, Ж1/5, Ж1/6, Ж1/7, Ж1/8, Ж1/9, Ж1/10

№ п/п	Код ВРИ	Наименование ВРИ	Предельные (минимальные и (или) максимальные) размеры земельных участков, в том числе их площадь, м2		Максимальный процент застройки в границах земельного участка	Предельное количество этажей или предельная высота зданий, строений, сооружений	Минимальные отступы от границ земельных участков в целях определения мест допустимого размещения зданий, строений, сооружений, за пределами которых запрещено строительство зданий, строений, сооружений	
			min	max				
1	2	3	4	5	6	7	8	
ОСНОВНЫЕ ВИДЫ РАЗРЕШЕННОГО ИСПОЛЬЗОВАНИЯ ЗЕМЕЛЬНЫХ УЧАСТКОВ И ОБЪЕКТОВ КАПИТАЛЬНОГО СТРОИТЕЛЬСТВА								
1	2.1	Для индивидуального жилищного строительства	400	5000	50%	3 этажа*	3 метра**	
2	2.3	Блокированная жилая застройка	80	3000	50%	3 этажа*	3 метра**; 0 метров – при примыкании к соседним зданиям	
3	2.2	Для ведения личного подсобного хозяйства (приусадебный земельный участок)	300	5000	30%	3 этажа*	3 метра**	
4	1.19	Сенокосение	600	50000	0%	не подлежат установлению		
5	1.20	Выпас сельскохозяйственных животных	300	50000	0%	не подлежат установлению		
6	2.7.2	Размещение гаражей для собственных нужд	не подлежат установлению					
7	3.1.1	Предоставление коммунальных услуг	не подлежит установлению	5000	не подлежат установлению			
8	3.1.2	Административные здания организаций, обеспечивающих предоставление коммунальных услуг	не подлежат установлению		60%	3 этажа	3 метра	
9	3.2.2	Оказание социальной помощи населению	не подлежат установлению		60%	3 этажа	3 метра	

№ п/п	Код ВРИ	Наименование ВРИ	Пределы (минимальные и (или) максимальные) размеры земельных участков, в том числе их площадь, м2		Максимальный процент застройки в границах земельного участка	Пределное количество этажей или предельная высота зданий, строений, сооружений	Минимальные отступы от границ земельных участков в целях определения мест допустимого размещения зданий, строений, сооружений, за пределами которых запрещено строительство зданий, строений, сооружений
			min	max			
1	2	3	4	5	6	7	8
10	3.2.3	Оказание услуг связи	не подлежат установлению		60%	3 этажа	3 метра
11	3.4.1	Амбулаторно-поликлиническое обслуживание	не подлежат установлению			3 этажа	3 метра
12	3.5.1	Дошкольное, начальное и среднее общее образование	не подлежат установлению			4 этажа	3 метра
13	3.6.2	Парки культуры и отдыха	не подлежат установлению				
14	5.1.3	Площадки для занятий спортом	не подлежат установлению				
15	9.3	Историко-культурная деятельность	не подлежат установлению				
16	11.0	Водные объекты	не подлежат установлению				
17	11.1	Общее пользование водными объектами	не подлежат установлению				
18	12.0	Земельные участки (территории) общего пользования	не подлежат установлению				
19	12.0.1	Улично-дорожная сеть	не подлежат установлению				
20	12.0.2	Благоустройство территории	не подлежат установлению				
УСЛОВНО РАЗРЕШЕННЫЕ ВИДЫ ИСПОЛЬЗОВАНИЯ ЗЕМЕЛЬНЫХ УЧАСТКОВ И ОБЪЕКТОВ КАПИТАЛЬНОГО СТРОИТЕЛЬСТВА							
21	2.1.1	Малоэтажная многоквартирная жилья застройка	600	не подлежит установлению	45%	4 этажа	6 метров
22	2.7.1	Хранение автотранспорта	не подлежат установлению				
23	3.2.4	Общегития	600	не подлежит установлению	45%	4 этажа	6 метров
24	3.3	Бытовое обслуживание	200	5000	60%	3 этажа	3 метра
25	3.6.1	Объекты культурно-досуговой деятельности	200	5000	60%	3 этажа	3 метра
26	3.7.1	Осуществление религиозных обрядов	не подлежат установлению				3 метра

№ п/п	Код ВРИ	Наименование ВРИ	Пределы (минимальные и (или) максимальные) размеры земельных участков, в том числе их площадь, м2		Максимальный процент застройки в границах земельного участка	Пределное количество этажей или предельная высота зданий, строений, сооружений	Минимальные отступы от границ земельных участков в целях определения мест допустимого размещения зданий, строений, сооружений, за пределами которых запрещено строительство зданий, строений, сооружений
			min	max			
1	2	3	4	5	6	7	8
27	3.8.1	Государственное управление	не подлежат установлению		60%	4 этажа	3 метра
28	3.10.1	Амбулаторное ветеринарное обслуживание	200	5000	60%	3 этажа	3 метра
29	4.1	Деловое управление	не подлежат установлению		60%	4 этажа	3 метра
30	4.4	Магазины	200	5000	60%	3 этажа	3 метра
31	4.5	Банковская и страховая деятельность	не подлежат установлению		60%	3 этажа	3 метра
32	4.6	Общественное питание	200	5000	50%	3 этажа	3 метра
33	4.7	Гостиничное обслуживание	600	не подлежит установлению	45%	4 этажа	6 метров
34	4.9	Служебные гаражи	не подлежит установлению	5000	60%	не подлежит установлению	3 метра
35	5.1.2	Обеспечение занятий спортом в помещениях	не подлежат установлению		45%	не подлежит установлению	3 метра
36	6.4	Пищевая промышленность	не подлежит установлению	5000	не подлежит установлению	15 метров	3 метра
37	8.3	Обеспечение внутреннего правопорядка	не подлежат установлению				3 метра
38	13.1	Ведение огородничества	100	4500	0%	не подлежат установлению	
39	13.2	Ведение садоводства	400	2000	30%	3 этажа	3 метра

* для вспомогательных видов – 1 этаж;

** от вспомогательных видов – 1 метр.

Не допускается размещать со стороны улицы вспомогательные строения, за исключением гаражей. Допускается блокировка хозяйственных построек на смежных земельных участках по взаимному согласию домовладельцев с учетом требований пожарной безопасности.

Ограничения использования земельных участков и объектов капитального строительства в зонах с особыми условиями использования территории устанавливаются в соответствии с законодательством Российской Федерации. Перечень зон с особыми условиями использования территории и основания установления ограничений приведены в пункте 22 настоящих Правил.

2. Градостроительные регламенты территориальных зон ОД/1, ОД/4, ОД/5, ОД/6, ОД/7, ОД/10

№ п/п	Код ВРИ	Наименование ВРИ	Предельные (минимальные и (или) максимальные) размеры земельных участков, в том числе их площадь, м ²		Максимальный процент застройки в границах земельного участка	Предельное количество этажей или предельная высота зданий, строений, сооружений	Минимальные отступы от границ земельных участков в целях определения мест допустимого размещения зданий, строений, сооружений, за пределами которых запрещено строительство зданий, строений, сооружений
			min	max			
1	2	3	4	5	6	7	8
ОСНОВНЫЕ ВИДЫ РАЗРЕШЕННОГО ИСПОЛЬЗОВАНИЯ ЗЕМЕЛЬНЫХ УЧАСТКОВ И ОБЪЕКТОВ КАПИТАЛЬНОГО СТРОИТЕЛЬСТВА							
1	3.1.1	Предоставление коммунальных услуг	не подлежит установлению	5000			не подлежит установлению
2	3.1.2	Административные здания организаций, обеспечивающих предоставление коммунальных услуг	не подлежат установлению		60%		не подлежит установлению
3	3.2.1	Дома социального обслуживания	не подлежат установлению		60%		не подлежит установлению
4	3.2.2	Оказание социальной помощи населению	не подлежат установлению		60%		не подлежит установлению
5	3.2.3	Оказание услуг связи	не подлежат установлению		60%		не подлежит установлению
6	3.3	Бытовое обслуживание	200	не подлежит установлению	60%		не подлежит установлению
7	3.4.1	Амбулаторно-поликлиническое обслуживание	не подлежат установлению				не подлежит установлению

№ п/п	Код ВРИ	Наименование ВРИ	Пределы (минимальные и (или) максимальные) размеры земельных участков, в том числе их площадь, м ²		Максимальный процент застройки в границах земельного участка	Пределное количество этажей или предельная высота зданий, строений, сооружений	Минимальные отступы от границ земельных участков в целях определения мест допустимого размещения зданий, строений, сооружений, за пределами которых запрещено строительство зданий, строений, сооружений
			min	max			
1	2	3	4	5	6	7	8
8	3.4.2	Стационарное медицинское обслуживание	не подлежат установлению		45%	не подлежит установлению	6 метров
9	3.5.1	Дошкольное, начальное и среднее общее образование	не подлежат установлению			4 этажа	6 метров
10	3.5.2	Среднее и высшее профессиональное образование	800	не подлежит установлению	45%	не подлежит установлению	6 метров
11	3.6.1	Объекты культурно-досуговой деятельности	не подлежат установлению		60%	не подлежит установлению	6 метров
12	3.6.2	Парки культуры и отдыха	не подлежат установлению				
13	3.7.1	Осуществление религиозных обрядов	не подлежат установлению				6 метров
14	3.8.1	Государственное управление	не подлежат установлению		60%	не подлежит установлению	6 метров
15	3.10.1	Амбулаторное ветеринарное обслуживание	не подлежат установлению		60%	3 этажа	3 метра
16	4.1	Деловое управление	не подлежат установлению		50%	не подлежит установлению	6 метров
17	4.3	Рынки	не подлежат установлению		45%	не подлежит установлению	6 метров
18	4.4	Магазины	200	не подлежит установлению	60%	не подлежит установлению	3 метра
19	4.5	Банковская и страховая деятельность	не подлежат установлению		60%	не подлежит установлению	6 метров
20	4.6	Общественное питание	400	не подлежит установлению	50%	не подлежит установлению	6 метров
21	4.7	Гостиничное обслуживание	600	не подлежит установлению	45%	не подлежит установлению	6 метров
22	4.8.1	Развлекательные мероприятия	не подлежат установлению		45%	не подлежит установлению	6 метров

№ п/п	Код ВРИ	Наименование ВРИ	Предельные (минимальные и (или) максимальные) размеры земельных участков, в том числе их площадь, м ²		Максимальный процент застройки в границах земельного участка	Предельное количество этажей или предельная высота зданий, строений, сооружений	Минимальные отступы от границ земельных участков в целях определения мест допустимого размещения зданий, строений, сооружений, за пределами которых запрещено строительство зданий, строений, сооружений
			min	max			
1	2	3	4	5	6	7	8
23	4.9	Служебные гаражи	не подлежат установлению			установлению	
24	4.10	Выставочно-ярмарочная деятельность	800	не подлежит установлению	45%	не подлежит установлению	3 метра 6 метров
25	5.1.2	Обеспечение занятий спортом в помещениях	не подлежат установлению		45%	не подлежит установлению	6 метров
26	5.1.3	Площадки для занятий спортом	не подлежат установлению				
27	8.3	Обеспечение внутреннего правопорядка	не подлежат установлению				3 метра
28	9.3	Историко-культурная деятельность	не подлежат установлению				
29	12.0	Земельные участки (территории) общего пользования	не подлежат установлению				
30	12.0.1	Улично-дорожная сеть	не подлежат установлению				
31	12.0.2	Благоустройство территории	не подлежат установлению				
УСЛОВНО РАЗРЕШЕННЫЕ ВИДЫ ИСПОЛЬЗОВАНИЯ ЗЕМЕЛЬНЫХ УЧАСТКОВ И ОБЪЕКТОВ КАПИТАЛЬНОГО СТРОИТЕЛЬСТВА							
32	2.1	Для индивидуального жилищного строительства	300	1000	50%	3 этажа*	3 метра**
33	2.1.1	Малозэтажная многоквартирная жилая застройка	600	не подлежит установлению	45%	4 этажа	6 метров
34	2.2	Для ведения личного подсобного хозяйства (приусадебный земельный участок)	300	5000	40%	3 этажа*	3 метра**
35	2.3	Блокированная жилая застройка	80	3000	50%	3этажа*	3 метра**, 0 метров – при примыкании к соседним

№ п/п	Код ВРИ	Наименование ВРИ	Предельные (минимальные и (или) максимальные) размеры земельных участков, в том числе их площадь, м ²		Максимальный процент застройки в границах земельного участка	Предельное количество этажей или предельная высота зданий, строений, сооружений	Минимальные отступы от границ земельных участков в целях определения мест допустимого размещения зданий, строений, сооружений, за пределами которых запрещено строительство зданий, строений, сооружений	
			min	max				
1	2	3	4	5	6	7	8	
36	2.7.1	Хранение автотранспорта	не подлежат установлению					зданиям
37	2.7.2	Размещение гаражей для собственных нужд	не подлежат установлению					1 метр
38	4.9.1.3	Автомобильные мойки	не подлежат установлению					3 метра
39	6.4	Пищевая промышленность	400	5000	50%	1 этаж 15 метров	3 метра 3 метра	

* для вспомогательных видов – 1 этаж;

** от вспомогательных видов – 1 метр.

Не допускается размещать со стороны улицы вспомогательные строения, за исключением гаражей. Допускается блокировка хозяйственных построек на смежных земельных участках по взаимному согласию домовладельцев с учетом требований пожарной безопасности.

Ограничения использования земельных участков и объектов капитального строительства в зонах с особыми условиями использования территории устанавливаются в соответствии с законодательством Российской Федерации. Перечень зон с особыми условиями использования территории и основания установления ограничений приведены в пункте 22 настоящих Правил.

3. Градостроительный регламент территориальной зоны П1/1

№ п/п	Код ВРИ	Наименование ВРИ	Предельные (минимальные и (или) максимальные) размеры земельных участков, в том числе их площадь, м ²		Максимальный процент застройки в границах земельного участка	Предельное количество этажей или предельная высота зданий, строений, сооружений	Минимальные отступы от границ земельных участков в целях определения мест допустимого размещения зданий, строений, сооружений, за пределами которых запрещено строительство зданий, строений, сооружений
			min	max			
1	2	3	4	5	6	7	8
ОСНОВНЫЕ ВИДЫ РАЗРЕШЕННОГО ИСПОЛЬЗОВАНИЯ ЗЕМЕЛЬНЫХ УЧАСТКОВ И ОБЪЕКТОВ КАПИТАЛЬНОГО СТРОИТЕЛЬСТВА							
1	1.15	Хранение и переработка сельскохозяйственной продукции	не подлежат установлению				3 метра
2	1.18	Обеспечение сельскохозяйственного производства	не подлежат установлению				3 метра
3	2.7.1	Хранение автотранспорта	не подлежат установлению				1 метр
4	3.1	Коммунальное обслуживание	не подлежат установлению				
5	3.3	Бытовое обслуживание	200	не подлежит установлению	60%	не подлежит установлению	3 метра
6	3.10	Ветеринарное обслуживание	не подлежат установлению		60%	не подлежит установлению	3 метра
7	4.1	Деловое управление	не подлежат установлению		60%	не подлежит установлению	3 метра
8	4.2	Объекты торговли (торговые центры, торговые-развлекательные центры (комплексы))	2300	не подлежит установлению	40%	не подлежит установлению	6 метров
9	4.4	Магазины	200	не подлежит установлению	50%	не подлежит установлению	3 метра
10	4.9	Служебные гаражи	не подлежат установлению				3 метра
11	4.9.1.1	Заправка транспортных средств	не подлежат установлению				3 метра
12	4.9.1.3	Автомобильные мойки	не подлежат установлению				3 метра
13	4.9.1.4	Ремонт автомобилей	не подлежат установлению				3 метра

№ п/п	Код ВРИ	Наименование ВРИ	Предельные (минимальные и (или) максимальные) размеры земельных участков, в том числе их площадь, м ²		Максимальный процент застройки в границах земельного участка	Предельное количество этажей или предельная высота зданий, строений, сооружений	Минимальные отступы от границ земельных участков в целях определения мест допустимого размещения зданий, строений, сооружений, за пределами которых запрещено строительство зданий, строений, сооружений
			min	max			
1	2	3	4	5	6	7	8
14	6.4	Пищевая промышленность	не подлежат установлению				3 метра
15	6.8	Связь	не подлежат установлению				3 метра
16	6.9	Склад	не подлежат установлению		60%	не подлежит установлению	3 метра
17	6.9.1	Складские площадки	не подлежат установлению				
18	8.3	Обеспечение внутреннего правопорядка	не подлежат установлению				3 метра
19	12.0	Земельные участки (территории) общего пользования	не подлежат установлению				
20	12.0.1	Улично-дорожная сеть	не подлежат установлению				
21	12.0.2	Благоустройство территории	не подлежат установлению				
УСЛОВНО РАЗРЕШЕННЫЕ ВИДЫ ИСПОЛЬЗОВАНИЯ ЗЕМЕЛЬНЫХ УЧАСТКОВ И ОБЪЕКТОВ КАПИТАЛЬНОГО СТРОИТЕЛЬСТВА							
22	4.3	Рынки	не подлежат установлению		45%	не подлежит установлению	3 метра
23	4.6	Общественное питание	400	не подлежит установлению	50%	не подлежит установлению	3 метра
24	6.6	Строительная промышленность	не подлежат установлению				
25	7.1.1	Железнодорожные пути	не подлежат установлению				3 метра

Ограничения использования земельных участков и объектов капитального строительства в зонах с особыми условиями использования территории устанавливаются в соответствии с законодательством Российской Федерации.

Перечень зон с особыми условиями использования территории и основания установления ограничений приведены в пункте 22 настоящих Правил.

4. Градостроительные регламенты территориальных зон ИТ1/1, ИТ1/2, ИТ1/3, ИТ1/4, ИТ1/5, ИТ1/6, ИТ1/7, ИТ1/8, ИТ1/9, ИТ1/10, ИТ1

№ п/п	Код ВРИ	Наименование ВРИ	Предельные (минимальные и (или) максимальные) размеры земельных участков, в том числе их площадь, м ²		6 Максимальный процент застройки в границах земельного участка	7 Предельное количество этажей или предельная высота зданий, строений, сооружений	8 Минимальные отступы от границ земельных участков в целях определения мест допустимого размещения зданий, строений, сооружений, за пределами которых запрещено строительство зданий, строений, сооружений	
			4 min	5 max				
1	2	3	4	5	6	7	8	
ОСНОВНЫЕ ВИДЫ РАЗРЕШЕННОГО ИСПОЛЬЗОВАНИЯ ЗЕМЕЛЬНЫХ УЧАСТКОВ И ОБЪЕКТОВ КАПИТАЛЬНОГО СТРОИТЕЛЬСТВА								
1	7.2.1	Размещение автомобильных дорог	не подлежат установлению					
2	7.2.2	Обслуживание перевозок пассажиров	не подлежат установлению					3 метра
3	7.2.3	Стоянки транспорта общего пользования	не подлежат установлению					
4	3.1.1	Предоставление коммунальных услуг	не подлежат установлению					
5	6.8	Связь	не подлежат установлению					3 метра
6	6.7	Энергетика	не подлежат установлению					3 метра
7	12.0	Земельные участки (территории) общего пользования	не подлежат установлению					
8	12.0.1	Улично-дорожная сеть	не подлежат установлению					
9	12.0.2	Благоустройство территории	не подлежат установлению					
УСЛОВНО РАЗРЕШЕННЫЕ ВИДЫ ИСПОЛЬЗОВАНИЯ ЗЕМЕЛЬНЫХ УЧАСТКОВ И ОБЪЕКТОВ КАПИТАЛЬНОГО СТРОИТЕЛЬСТВА								
10	2.7.1	Хранение автотранспорта	не подлежат установлению					1 метр

№ п/п	Код ВРИ	Наименование ВРИ	Предельные (минимальные и (или) максимальные) размеры земельных участков, в том числе их площадь, м ²		Максимальный процент застройки в границах земельного участка	Предельное количество этажей или предельная высота зданий, строений, сооружений	Минимальные отступы от границ земельных участков в целях определения мест допустимого размещения зданий, строений, сооружений, за пределами которых запрещено строительство зданий, строений, сооружений
			min	max			
1	2	3	4	5	6	7	8
11	4.9.1	Объекты дорожного сервиса	не подлежат установлению				3 метра
12	4.9.1.1	Заправка транспортных средств	не подлежат установлению			1 этаж	3 метра
13	4.9.1.2	Обеспечение дорожного отдыха	600	не подлежит установлению	45%	3 этажа	3 метра
14	4.9.1.3	Автомобильные мойки	не подлежат установлению			1 этаж	3 метра
15	4.9.1.4	Ремонт автомобилей	не подлежат установлению			1 этаж	3 метра
16	7.1.1	Железнодорожные пути	не подлежат установлению				

Ограничения использования земельных участков и объектов капитального строительства в зонах с особыми условиями использования территории устанавливаются в соответствии с законодательством Российской Федерации. Перечень зон с особыми условиями использования территории и основания установления ограничений приведены в пункте 22 настоящих Правил.

5. Градостроительный регламент территориальной зоны ИТ2

№ п/п	Код ВРИ	Наименование ВРИ	Предельные (минимальные и (или) максимальные) размеры земельных участков, в том числе их площадь, м ²		Максимальный процент застройки в границах земельного участка	Предельное количество этажей или предельная высота зданий, строений, сооружений	Минимальные отступы от границ земельных участков в целях определения мест допустимого размещения зданий, строений, сооружений, за пределами которых запрещено строительство зданий, строений, сооружений	
			min	max				
1	2	3	4	5	6	7	8	
ОСНОВНЫЕ ВИДЫ РАЗРЕШЕННОГО ИСПОЛЬЗОВАНИЯ ЗЕМЕЛЬНЫХ УЧАСТКОВ И ОБЪЕКТОВ КАПИТАЛЬНОГО СТРОИТЕЛЬСТВА								
1	7.1	Железнодорожный транспорт	не подлежат установлению					3 метра
2	3.1.1	Предоставление коммунальных услуг	не подлежат установлению					
3	8.3	Обеспечение внутреннего правопорядка	не подлежат установлению					3 метра
УСЛОВНО РАЗРЕШЕННЫЕ ВИДЫ ИСПОЛЬЗОВАНИЯ ЗЕМЕЛЬНЫХ УЧАСТКОВ И ОБЪЕКТОВ КАПИТАЛЬНОГО СТРОИТЕЛЬСТВА								
4	Не устанавливаются							

Ограничения использования земельных участков и объектов капитального строительства в зонах с особыми условиями использования территории устанавливаются в соответствии с законодательством Российской Федерации.

Перечень зон с особыми условиями использования территории и основания установления ограничений приведены в пункте 22 настоящих Правил.

6. Градостроительные регламенты территориальных зон СХ1/1, СХ1/2, СХ1/3, СХ1/4, СХ1/5, СХ1/6, СХ1/7,

СХ1/10

№ п/п	Код ВРИ	Наименование ВРИ	Предельные (минимальные и (или) максимальные) размеры земельных участков, в том числе их площадь, м ²		Максимальный процент застройки в границах земельного участка	Предельное количество этажей или предельная высота зданий, строений, сооружений	Минимальные отступы от границ земельных участков в целях определения мест допустимого размещения зданий, строений, сооружений, за пределами которых запрещено строительство зданий, строений, сооружений
			min	max			
1	2	3	4	5	6	7	8
ОСНОВНЫЕ ВИДЫ РАЗРЕШЕННОГО ИСПОЛЬЗОВАНИЯ ЗЕМЕЛЬНЫХ УЧАСТКОВ И ОБЪЕКТОВ КАПИТАЛЬНОГО СТРОИТЕЛЬСТВА							
1	1.2	Выращивание зерновых и иных сельскохозяйственных культур	не подлежат установлению				
2	1.3	Овощеводство	не подлежат установлению				
3	1.4	Выращивание тонизирующих, лекарственных, цветочных культур	не подлежат установлению				
4	1.5	Садоводство	не подлежат установлению				
5	1.12	Пчеловодство	не подлежат установлению				
6	1.16	Ведение личного подсобного хозяйства на полевых участках	не подлежат установлению				
7	1.19	Сенокосение	не подлежат установлению				
8	1.20	Выпас сельскохозяйственных животных	не подлежат установлению				
9	3.1.1	Предоставление коммунальных услуг	не подлежат установлению				
10	11.0	Водные объекты	не подлежат установлению				
11	11.1	Общее пользование водными объектами	не подлежат установлению				
12	12.0	Земельные участки (территории) общего пользования	не подлежат установлению				
13	12.0.1	Улично-дорожная сеть	не подлежат установлению				

№ п/п	Код ВРИ	Наименование ВРИ	Предельные (минимальные и (или) максимальные) размеры земельных участков, в том числе их площадь, м ²		Максимальный процент застройки в границах земельного участка	Предельное количество этажей или предельная высота зданий, строений, сооружений	Минимальные отступы от границ земельных участков в целях определения мест допустимого размещения зданий, строений, сооружений, за пределами которых запрещено строительство зданий, строений, сооружений
			min	max			
1	2	3	4	5	6	7	8
14	12.0.2	Благоустройство территории	не подлежат установлению				
15	13.1	Ведение огородничества	100	4500	0%	не подлежат установлению	
УСЛОВНО РАЗРЕШЕННЫЕ ВИДЫ ИСПОЛЬЗОВАНИЯ ЗЕМЕЛЬНЫХ УЧАСТКОВ И ОБЪЕКТОВ КАПИТАЛЬНОГО СТРОИТЕЛЬСТВА							
16	1.15	Хранение и переработка сельскохозяйственной продукции	не подлежат установлению				3 метра
17	6.8	Связь	не подлежат установлению				3 метра
18	11.2	Специальное пользование водными объектами	не подлежат установлению				
19	11.3	Гидротехнические сооружения	не подлежат установлению				

Ограничения использования земельных участков и объектов капитального строительства в зонах с особыми условиями использования территории устанавливаются в соответствии с законодательством Российской Федерации.

Перечень зон с особыми условиями использования территории и основания установления ограничений приведены в пункте 22 настоящих Правил.

7. Градостроительные регламенты территориальных зон СХ2/1, СХ2/3, СХ2/4, СХ2/5, СХ2/6, СХ2/7, СХ2/9,

СХ2

№ п/п	Код ВРИ	Наименование ВРИ	Предельные (минимальные и (или) максимальные) размеры земельных участков, в том числе их площадь, м ²		Максимальный процент застройки в границах земельного участка	Предельное количество этажей или предельная высота зданий, строений, сооружений	Минимальные отступы от границ земельных участков в целях определения мест допустимого размещения зданий, строений, сооружений, за пределами которых запрещено строительство зданий, строений, сооружений
			min	max			
1	2	3	4	5	6	7	8
ОСНОВНЫЕ ВИДЫ РАЗРЕШЕННОГО ИСПОЛЬЗОВАНИЯ ЗЕМЕЛЬНЫХ УЧАСТКОВ И ОБЪЕКТОВ КАПИТАЛЬНОГО СТРОИТЕЛЬСТВА							
1	1.1	Растениеводство	не подлежат установлению				
2	1.12	Пчеловодство	не подлежат установлению				
3	1.15	Хранение и переработка сельскохозяйственной продукции	не подлежат установлению				3 метра
4	1.16	Ведение личного подсобного хозяйства на полевых участках	не подлежат установлению				
5	1.18	Обеспечение сельскохозяйственного производства	не подлежат установлению				3 метра
6	3.1.1	Предоставление коммунальных услуг	не подлежат установлению				
7	4.1	Деловое управление	не подлежат установлению		50%	не подлежит установлению	3 метра
8	4.4	Магазины	не подлежат установлению	5000	50%	не подлежит установлению	3 метра
9	4.9.1.1	Заправка транспортных средств	не подлежат установлению			1 этаж	3 метра
10	6.9	Склад	не подлежат установлению		60%	не подлежит установлению	3 метра
11	6.9.1	Складские площадки	не подлежат установлению				
12	12.0	Земельные участки (территории) общего пользования	не подлежат установлению				

№ п/п	Код ВРИ	Наименование ВРИ	Предельные (минимальные и (или) максимальные) размеры земельных участков, в том числе их площадь, м ²		6	7	Минимальные отступы от границ земельных участков в целях определения мест допустимого размещения зданий, строений, сооружений, за пределами которых запрещено строительство зданий, строений, сооружений
			min	max			
1	2	3	4	5	6	7	8
13	12.0.1	Улично-дорожная сеть	не подлежат установлению				
14	12.0.2	Благоустройство территории	не подлежат установлению				
УСЛОВНО РАЗРЕШЕННЫЕ ВИДЫ ИСПОЛЬЗОВАНИЯ ЗЕМЕЛЬНЫХ УЧАСТКОВ И ОБЪЕКТОВ КАПИТАЛЬНОГО СТРОИТЕЛЬСТВА							
15	1.7	Животноводство	не подлежат установлению				
16	6.4	Пищевая промышленность	не подлежат установлению				
17	6.8	Связь	не подлежат установлению				
18	7.1.1	Железнодорожные пути	не подлежат установлению				

Ограничения использования земельных участков и объектов капитального строительства в зонах с особыми условиями использования территории устанавливаются в соответствии с законодательством Российской Федерации. Перечень зон с особыми условиями использования территории и основания установления ограничений приведены в пункте 22 настоящих Правил.

8. Градостроительный регламент территориальной зоны СХЗ

№ п/п	Код ВРИ	Наименование ВРИ	Предельные (минимальные и (или) максимальные) размеры земельных участков, в том числе их площадь, м ²		Максимальный процент застройки в границах земельного участка	Предельное количество этажей или предельная высота зданий, строений, сооружений	Минимальные отступы от границ земельных участков в целях определения мест допустимого размещения зданий, строений, сооружений, за пределами которых запрещено строительство зданий, строений, сооружений	
			min	max				
1	2	3	4	5	6	7	8	
ОСНОВНЫЕ ВИДЫ РАЗРЕШЕННОГО ИСПОЛЬЗОВАНИЯ ЗЕМЕЛЬНЫХ УЧАСТКОВ И ОБЪЕКТОВ КАПИТАЛЬНОГО СТРОИТЕЛЬСТВА								
1	1.7	Животноводство	не подлежат установлению					
2	1.15	Хранение и переработка сельскохозяйственной продукции	не подлежат установлению					3 метра
3	1.18	Обеспечение сельскохозяйственного производства	не подлежат установлению					3 метра
4	1.19	Сенокосение	не подлежат установлению					
5	1.20	Выпас сельскохозяйственных животных	не подлежат установлению					
6	3.1.1	Предоставление коммунальных услуг	не подлежат установлению					
УСЛОВНО РАЗРЕШЕННЫЕ ВИДЫ ИСПОЛЬЗОВАНИЯ ЗЕМЕЛЬНЫХ УЧАСТКОВ И ОБЪЕКТОВ КАПИТАЛЬНОГО СТРОИТЕЛЬСТВА								
7	4.9.1.1	Заправка транспортных средств	не подлежат установлению			1 этаж	3 метра	
8	6.9	Склад	не подлежат установлению		60%	не подлежат установлению	3 метра	
9	6.9.1	Складские площадки	не подлежат установлению					

Ограничения использования земельных участков и объектов капитального строительства в зонах с особыми условиями использования территории устанавливаются в соответствии с законодательством Российской Федерации.

Перечень зон с особыми условиями использования территории и основания установления ограничений приведены в пункте 22 настоящих Правил.

9. Градостроительные регламенты территориальных зон Р1/1, Р1/4, Р1/5, Р1/9, Р1/10

№ п/п	Код ВРИ	Наименование ВРИ	Предельные (минимальные и (или) максимальные) размеры земельных участков, в том числе их площадь, м ²		Максимальный процент застройки в границах земельного участка	Предельное количество этажей или предельная высота зданий, строений, сооружений	Минимальные отступы от границ земельных участков в целях определения мест допустимого размещения зданий, строений, сооружений, за пределами которых запрещено строительство зданий, строений, сооружений
			min	max			
1	2	3	4	5	6	7	8
ОСНОВНЫЕ ВИДЫ РАЗРЕШЕННОГО ИСПОЛЬЗОВАНИЯ ЗЕМЕЛЬНЫХ УЧАСТКОВ И ОБЪЕКТОВ КАПИТАЛЬНОГО СТРОИТЕЛЬСТВА							
1	9.1	Охрана природных территорий	не подлежат установлению				
2	11.0	Водные объекты	не подлежат установлению				
3	11.1	Общее пользование водными объектами	не подлежат установлению				
4	12.0.2	Благоустройство территории	не подлежат установлению				
УСЛОВНО РАЗРЕШЕННЫЕ ВИДЫ ИСПОЛЬЗОВАНИЯ ЗЕМЕЛЬНЫХ УЧАСТКОВ И ОБЪЕКТОВ КАПИТАЛЬНОГО СТРОИТЕЛЬСТВА							
5	3.1.1	Предоставление коммунальных услуг	не подлежат установлению				
6	5.4	Причалы для маломерных судов	не подлежат установлению				

Ограничения использования земельных участков и объектов капитального строительства в зонах с особыми условиями использования территории устанавливаются в соответствии с законодательством Российской Федерации.

Перечень зон с особыми условиями использования территории и основания установления ограничений приведены в пункте 22 настоящих Правил.

10. Градостроительные регламенты территориальных зон СН1/1, СН1/2, СН1/4, СН1/5, СН1/6, СН1/10, СН1

№ п/п	Код ВРИ	Наименование ВРИ	Предельные (минимальные и (или) максимальные) размеры земельных участков, в том числе их площадь, м ²		Максимальный процент застройки в границах земельного участка	Предельное количество этажей или предельная высота зданий, строений, сооружений	Минимальные отступы от границ земельных участков в целях определения мест допустимого размещения зданий, строений, сооружений, за пределами которых запрещено строительство зданий, строений, сооружений
			min	max			
1	2	3	4	5	6	7	8
ОСНОВНЫЕ ВИДЫ РАЗРЕШЕННОГО ИСПОЛЬЗОВАНИЯ ЗЕМЕЛЬНЫХ УЧАСТКОВ И ОБЪЕКТОВ КАПИТАЛЬНОГО СТРОИТЕЛЬСТВА							
1	12.1	Ритуальная деятельность	не подлежат установлению	400000	не подлежат установлению		3 метра
2	12.0	Земельные участки (территории) общего пользования	не подлежат установлению				
3	12.0.1	Улично-дорожная сеть	не подлежат установлению				
4	12.0.2	Благоустройство территории	не подлежат установлению				
5	3.1.1	Предоставление коммунальных услуг	не подлежат установлению				
УСЛОВНО РАЗРЕШЕННЫЕ ВИДЫ ИСПОЛЬЗОВАНИЯ ЗЕМЕЛЬНЫХ УЧАСТКОВ И ОБЪЕКТОВ КАПИТАЛЬНОГО СТРОИТЕЛЬСТВА							
6	3.7.1	Осуществление религиозных обрядов	не подлежат установлению				3 метра

Ограничения использования земельных участков и объектов капитального строительства в зонах с особыми условиями использования территории устанавливаются в соответствии с законодательством Российской Федерации.

Перечень зон с особыми условиями использования территории и основания установления ограничений приведены в пункте 22 настоящих Правил.

22. Перечень зон с особыми условиями использования территории и основания установления ограничений использования земельных участков и объектов капитального строительства на территории Абрамовского сельского поселения Таловского муниципального района Воронежской области

№ п/п	Вид зоны	Основания установления ограничений использования земельных участков и объектов капитального строительства
1	2 Защитная зона объекта культурного наследия	3 Приказ управления по охране объектов культурного наследия Воронежской области от 04.12.2019 № 71-01-07/338 «Об утверждении графического описания местоположения границ (с перечнем координат характерных точек этих границ) защитных зон объектов культурного наследия, расположенных на территории Воронежской области»
2	Охранная зона объектов электроэнергетики (объектов электросетевого хозяйства и объектов по производству электрической энергии)	Постановление Правительства Российской Федерации от 24.02.2009 № 160 «О порядке установления охраняемых зон объектов электросетевого хозяйства и особых условий использования земельных участков, расположенных в границах таких зон» Постановление Правительства Российской Федерации от 18.11.2013 № 1033 «О порядке установления охраняемых зон объектов по производству электрической энергии и особых условий использования земельных участков, расположенных в границах таких зон»
3	Охранная зона трубопроводов (газопроводов, нефтепроводов и нефтепродуктопроводов, аммиакопроводов)	Федеральный закон от 31.03.1999 № 69-ФЗ «О газоснабжении в Российской Федерации» Постановление Правительства Российской Федерации от 20.11.2000 № 878 «Об утверждении Правил охраны газораспределительных сетей» Постановление Правительства Российской Федерации от 08.09.2017 № 1083 «Об утверждении Правил охраны магистральных газопроводов и о внесении изменений в Положение о представлении в федеральный орган исполнительной власти (его территориальные органы), уполномоченный Правительством Российской Федерации на осуществление государственного кадастрового учета, государственной регистрации прав, ведение Единого государственного реестра недвижимости и предоставление сведений, содержащихся в Едином государственном реестре недвижимости, федеральными органами исполнительной власти, органами государственной власти субъектов Российской Федерации и органами местного самоуправления дополнительных сведений, воспроизводимых на публичных кадастровых картах» «Правила охраны магистральных трубопроводов», утвержденные Минтопэнерго России от 29.04.1992, постановлением Госгортехнадзора России от 22.04.1992 № 9

		Постановление Госгортехнадзора России от 23.11.1994 № 61 «О распространении «Правил охраны магистральных трубопроводов» на магистральные аммиакопроводы»
4	Охранная зона линий и сооружений связи	Постановление Правительства Российской Федерации от 09.06.1995 № 578 «Об утверждении Правил охраны линий и сооружений связи Российской Федерации»
5	Водоохранная зона	Водный кодекс Российской Федерации
6	Прибрежная защитная полоса	Водный кодекс Российской Федерации
7	Зоны затопления и подтопления	Водный кодекс Российской Федерации
8	Зоны санитарной охраны источников питьевого и хозяйственно-бытового водоснабжения, а также устанавливаемые в случаях, предусмотренных Водным кодексом Российской Федерации, в отношении подземных водных объектов зоны специальной охраны	Водный кодекс Российской Федерации СанПиН 2.1.4.1110-02 «Зоны санитарной охраны источников водоснабжения и водопроводов питьевого назначения»
9	Санитарно-защитная зона	Постановление Правительства Российской Федерации от 03.03.2018 № 222 «Об утверждении Правил установления санитарно-защитных зон и использования земельных участков, расположенных в границах санитарно-защитных зон»
10	Охранная зона пунктов государственной геодезической сети, государственной нивелирной сети и государственной гравиметрической сети	Постановление Правительства Российской Федерации от 21.08.2019 № 1080 «Об охранных зонах пунктов государственной геодезической сети, государственной нивелирной сети и государственной гравиметрической сети»

Приложение № 1
к правилам землепользования и застройки
Абрамовского сельского поселения
Таловского муниципального района
Воронежской области

ГРАФИЧЕСКОЕ ОПИСАНИЕ МЕСТОПОЛОЖЕНИЯ ГРАНИЦ
ТЕРРИТОРИАЛЬНЫХ ЗОН ПОСЁЛКА АБРАМОВКА

ГРАФИЧЕСКОЕ ОПИСАНИЕ

местоположения границ

Зона застройки индивидуальными жилыми домами посёлка Абрамовка - Ж1/1

(наименование объекта, местоположение границ которого описано
(далее - объект)

Раздел 1

Сведения об объекте		
№ п/п	Характеристики объекта	Описание характеристик
1	2	3
1	Местоположение объекта	Воронежская область, Таловский муниципальный район, Абрамовское сельское поселение, посёлок Абрамовка
2	Площадь объекта \pm величина погрешности определения площади ($P \pm \text{Дельта } P$)	-
3	Иные характеристики объекта	-

Сведения о местоположении границ объекта					
1. Система координат: МСК - 36, зона 2					
2. Сведения о характерных точках границ объекта					
Обозначение характерных точек границ	Координаты, м		Метод определения координат характерной точки	Средняя квадратическая погрешность положения характерной точки (Mt), м	Описание обозначения точки на местности (при наличии)
	X	Y			
1	2	3	4	5	6
1	461676.79	2216859.23	Аналитический	0.50	-
2	461675.13	2216868.46	Аналитический	0.50	-
3	461672.63	2216881.64	Аналитический	0.50	-
4	461633.98	2216992.77	Аналитический	0.50	-
5	461631.74	2216997.82	Аналитический	0.50	-
6	461622.54	2217002.69	Аналитический	0.50	-
7	461620.52	2217014.28	Аналитический	0.50	-
8	461625.44	2217014.76	Аналитический	0.50	-
9	461626.70	2217017.14	Аналитический	0.50	-
10	461625.57	2217020.98	Аналитический	0.50	-
11	461563.90	2217193.79	Аналитический	0.50	-
12	461520.42	2217320.13	Аналитический	0.50	-
13	461408.53	2217648.65	Аналитический	0.50	-
14	461399.46	2217679.70	Аналитический	0.50	-
15	461387.84	2217718.62	Аналитический	0.50	-
16	461382.94	2217734.94	Аналитический	0.50	-
17	461380.76	2217737.01	Аналитический	0.50	-
18	461375.20	2217735.69	Аналитический	0.50	-
19	461371.07	2217747.62	Аналитический	0.50	-
20	461376.27	2217750.32	Аналитический	0.50	-
21	461378.01	2217751.73	Аналитический	0.50	-
22	461377.75	2217753.66	Аналитический	0.50	-
23	461377.00	2217758.39	Картометрический	1.00	-
24	461373.81	2217770.12	Картометрический	1.00	-
25	461351.95	2217849.49	Картометрический	1.00	-
26	461324.20	2217894.10	Картометрический	1.00	-
27	461095.06	2217720.62	Аналитический	0.50	-
28	461046.88	2217770.56	Аналитический	0.50	-
29	460866.50	2217669.68	Аналитический	0.50	-
30	460516.64	2217518.97	Аналитический	0.50	-
31	460265.35	2217275.10	Аналитический	0.10	-
32	460277.79	2217259.81	Аналитический	0.10	-
33	460250.65	2217234.51	Аналитический	0.10	-
34	460295.83	2217187.54	Аналитический	0.10	-
35	460255.70	2217146.03	Аналитический	0.10	-
36	460171.02	2217231.69	Аналитический	0.10	-

1	2	3	4	5	6
37	460161.04	2217222.91	Аналитический	0.10	-
38	460135.54	2217204.15	Аналитический	0.10	-
39	460129.51	2217211.83	Аналитический	0.10	-
40	460120.51	2217223.54	Аналитический	0.10	-
41	460143.01	2217243.25	Аналитический	0.10	-
42	460151.81	2217251.12	Аналитический	0.10	-
43	460117.91	2217285.41	Аналитический	0.10	-
44	460465.27	2217598.89	Аналитический	0.10	-
45	460876.43	2217756.74	Аналитический	0.10	-
46	461000.22	2217816.01	Аналитический	0.10	-
47	461192.41	2218078.46	Аналитический	0.10	-
48	461182.80	2218094.71	Аналитический	0.10	-
49	461119.55	2218184.31	Аналитический	0.10	-
50	461086.45	2218228.30	Аналитический	0.10	-
51	461058.84	2218249.87	Аналитический	0.10	-
52	461002.92	2218258.60	Аналитический	0.10	-
53	460530.56	2218040.62	Аналитический	0.10	-
54	460510.24	2218041.42	Картометрический	1.00	-
55	460344.86	2217950.64	Картометрический	1.00	-
56	460277.44	2218085.98	Картометрический	1.00	-
57	460447.19	2218169.08	Картометрический	1.00	-
58	460339.75	2218386.64	Картометрический	1.00	-
59	460025.97	2218223.94	Картометрический	1.00	-
60	459966.16	2218346.11	Картометрический	1.00	-
61	459957.59	2218367.82	Картометрический	1.00	-
62	459906.95	2218345.91	Картометрический	1.00	-
63	459883.11	2218392.09	Картометрический	1.00	-
64	459880.59	2218399.76	Картометрический	1.00	-
65	459867.68	2218374.03	Картометрический	1.00	-
66	459836.54	2218299.54	Картометрический	1.00	-
67	459624.33	2218224.44	Картометрический	1.00	-
68	459531.77	2218176.77	Картометрический	1.00	-
69	459494.89	2218253.37	Картометрический	1.00	-
70	459330.52	2218185.45	Картометрический	1.00	-
71	459298.96	2218256.52	Картометрический	1.00	-
72	459265.82	2218240.90	Картометрический	1.00	-
73	459256.44	2218260.89	Картометрический	1.00	-
74	459289.38	2218277.66	Картометрический	1.00	-
75	459278.73	2218300.24	Картометрический	1.00	-
76	459269.79	2218299.09	Картометрический	1.00	-
77	459264.45	2218307.34	Картометрический	1.00	-
78	459196.77	2218279.84	Картометрический	1.00	-
79	459219.17	2218241.62	Картометрический	1.00	-
80	459108.38	2218176.01	Картометрический	1.00	-
81	459273.18	2218042.70	Картометрический	1.00	-
82	459374.31	2218105.12	Картометрический	1.00	-
83	459435.45	2218019.23	Картометрический	1.00	-
84	459329.76	2217985.07	Картометрический	1.00	-

1	2	3	4	5	6
85	459396.51	2217917.05	Картометрический	1.00	-
86	459559.85	2217767.30	Картометрический	1.00	-
87	459690.04	2217599.59	Картометрический	1.00	-
88	459884.67	2217383.55	Картометрический	1.00	-
89	460025.56	2217227.33	Картометрический	1.00	-
90	460102.43	2217136.96	Аналитический	0.10	-
91	460105.36	2217139.62	Картометрический	1.00	-
92	460134.39	2217165.51	Картометрический	1.00	-
93	460169.23	2217128.23	Картометрический	1.00	-
94	460173.46	2217134.29	Картометрический	1.00	-
95	460176.62	2217137.38	Картометрический	1.00	-
96	460184.70	2217144.94	Картометрический	1.00	-
97	460198.34	2217158.09	Картометрический	1.00	-
98	460213.85	2217141.25	Картометрический	1.00	-
99	460208.02	2217142.45	Картометрический	1.00	-
100	460198.43	2217131.26	Картометрический	1.00	-
101	460198.84	2217130.31	Картометрический	1.00	-
102	460188.19	2217119.11	Картометрический	1.00	-
103	460154.97	2217084.92	Картометрический	1.00	-
104	460150.63	2217080.28	Картометрический	1.00	-
105	460256.95	2216955.26	Картометрический	1.00	-
106	460388.61	2216785.01	Картометрический	1.00	-
107	460393.53	2216764.16	Картометрический	1.00	-
108	460400.89	2216745.21	Картометрический	1.00	-
109	460405.42	2216738.94	Картометрический	1.00	-
110	460468.84	2216753.89	Картометрический	1.00	-
111	460506.41	2216771.98	Картометрический	1.00	-
112	460508.60	2216777.23	Картометрический	1.00	-
113	460528.23	2216772.63	Картометрический	1.00	-
114	460537.13	2216770.44	Картометрический	1.00	-
115	460547.59	2216736.29	Картометрический	1.00	-
116	460611.82	2216745.45	Картометрический	1.00	-
117	460653.20	2216702.00	Картометрический	1.00	-
118	460632.98	2216647.60	Картометрический	1.00	-
119	460614.21	2216666.64	Картометрический	1.00	-
120	460579.39	2216631.83	Картометрический	1.00	-
121	460585.68	2216611.03	Картометрический	1.00	-
122	460602.48	2216575.98	Картометрический	1.00	-
123	460658.80	2216598.38	Картометрический	1.00	-
124	460789.58	2216468.78	Картометрический	1.00	-
125	460798.32	2216472.46	Картометрический	1.00	-
126	460847.83	2216492.27	Картометрический	1.00	-
127	460870.46	2216485.48	Картометрический	1.00	-
128	460913.13	2216397.35	Картометрический	1.00	-
129	460880.31	2216377.42	Картометрический	1.00	-
130	460895.97	2216343.45	Картометрический	1.00	-
131	460859.30	2216323.95	Картометрический	1.00	-
132	460867.52	2216288.49	Картометрический	1.00	-

1	2	3	4	5	6
133	460876.23	2216250.89	Картометрический	1.00	-
134	460911.15	2216260.22	Картометрический	1.00	-
135	460909.55	2216270.55	Картометрический	1.00	-
136	460910.44	2216271.01	Картометрический	1.00	-
137	460919.00	2216272.55	Картометрический	1.00	-
138	460924.57	2216273.13	Картометрический	1.00	-
139	460935.00	2216254.61	Картометрический	1.00	-
140	460952.10	2216265.45	Картометрический	1.00	-
141	460972.09	2216215.33	Картометрический	1.00	-
142	460942.83	2216211.72	Картометрический	1.00	-
143	460952.50	2216191.83	Картометрический	1.00	-
144	460924.87	2216178.81	Картометрический	1.00	-
145	460971.20	2216074.77	Картометрический	1.00	-
146	460986.24	2216081.86	Картометрический	1.00	-
147	461018.21	2216103.57	Картометрический	1.00	-
148	461024.67	2216110.87	Картометрический	1.00	-
149	461026.17	2216113.60	Картометрический	1.00	-
150	461026.51	2216116.68	Картометрический	1.00	-
151	461023.75	2216130.50	Картометрический	1.00	-
152	461035.37	2216142.97	Картометрический	1.00	-
153	461043.96	2216137.27	Картометрический	1.00	-
154	461053.49	2216141.67	Картометрический	1.00	-
155	461074.84	2216177.77	Картометрический	1.00	-
156	461105.90	2216252.95	Картометрический	1.00	-
157	461135.33	2216311.30	Картометрический	1.00	-
158	461148.00	2216341.05	Картометрический	1.00	-
159	461162.78	2216372.61	Картометрический	1.00	-
160	461197.31	2216431.36	Аналитический	0.10	-
161	461198.01	2216433.68	Аналитический	0.10	-
162	461197.97	2216435.45	Аналитический	0.10	-
163	461193.18	2216445.92	Аналитический	0.10	-
164	461197.35	2216450.84	Аналитический	0.10	-
165	461205.60	2216447.84	Аналитический	0.10	-
166	461207.20	2216448.16	Аналитический	0.10	-
167	461208.66	2216448.92	Картометрический	1.00	-
168	461218.75	2216463.23	Картометрический	1.00	-
169	461259.05	2216516.88	Аналитический	0.10	-
170	461294.49	2216554.60	Картометрический	1.00	-
171	461295.40	2216557.37	Картометрический	1.00	-
172	461295.56	2216561.00	Картометрический	1.00	-
173	461291.96	2216571.42	Картометрический	1.00	-
174	461296.88	2216575.83	Аналитический	0.50	-
175	461306.33	2216572.29	Аналитический	0.50	-
176	461309.53	2216572.36	Аналитический	0.50	-
177	461311.92	2216573.42	Аналитический	0.50	-
178	461321.51	2216582.54	Аналитический	0.50	-
179	461414.32	2216670.13	Аналитический	0.50	-
180	461469.23	2216718.56	Аналитический	0.50	-

1	2	3	4	5	6
181	461523.62	2216761.57	Аналитический	0.50	-
182	461570.58	2216794.33	Аналитический	0.50	-
183	461582.42	2216802.60	Аналитический	0.50	-
184	461620.97	2216825.10	Аналитический	0.50	-
185	461669.50	2216849.31	Аналитический	0.50	-
1	461676.79	2216859.23	Аналитический	0.50	-
186	460661.07	2215952.69	Аналитический	0.50	-
187	460575.07	2216194.62	Аналитический	0.50	-
188	460469.00	2216446.04	Аналитический	0.50	-
189	460366.52	2216664.13	Аналитический	0.50	-
190	460059.87	2217002.66	Аналитический	0.50	-
191	459824.08	2217245.96	Аналитический	0.50	-
192	459721.24	2217350.10	Аналитический	0.50	-
193	459704.03	2217364.77	Аналитический	0.50	-
194	459409.63	2217130.40	Аналитический	0.50	-
195	459669.12	2216922.48	Аналитический	0.50	-
196	459726.47	2216961.85	Аналитический	0.50	-
197	459878.81	2216774.56	Аналитический	0.50	-
198	460044.97	2216647.37	Аналитический	0.50	-
199	459971.21	2216600.38	Аналитический	0.50	-
200	460088.44	2216292.86	Аналитический	0.50	-
201	460307.21	2216243.30	Аналитический	0.50	-
202	460378.86	2216267.78	Аналитический	0.50	-
203	460490.68	2215941.18	Аналитический	0.50	-
204	460493.76	2215930.61	Аналитический	0.50	-
205	460509.02	2215882.99	Аналитический	0.50	-
206	460516.02	2215876.38	Аналитический	0.50	-
207	460525.25	2215871.49	Аналитический	0.50	-
208	460540.81	2215871.49	Аналитический	0.50	-
209	460555.81	2215882.71	Аналитический	0.50	-
210	460564.63	2215893.56	Аналитический	0.50	-
211	460581.44	2215910.43	Аналитический	0.50	-
212	460607.77	2215926.22	Аналитический	0.50	-
213	460628.00	2215939.23	Аналитический	0.50	-
214	460630.04	2215941.22	Аналитический	0.50	-
215	460630.84	2215944.07	Аналитический	0.50	-
216	460631.37	2215950.69	Аналитический	0.50	-
217	460630.42	2215954.95	Аналитический	0.50	-
218	460645.06	2215961.66	Аналитический	0.50	-
219	460647.88	2215956.20	Аналитический	0.10	-
220	460651.43	2215953.92	Аналитический	0.10	-
221	460655.37	2215951.91	Аналитический	0.10	-
222	460657.09	2215951.55	Аналитический	0.10	-
223	460658.57	2215951.68	Аналитический	0.10	-
186	460661.07	2215952.69	Аналитический	0.10	-
224	459889.47	2216291.24	Картометрический	1.00	-

1	2	3	4	5	6
225	459834.94	2216618.25	Картометрический	1.00	-
226	459630.51	2216591.86	Картометрический	1.00	-
227	459636.28	2216420.72	Картометрический	1.00	-
228	459667.69	2216297.67	Картометрический	1.00	-
229	459674.39	2216256.14	Картометрический	1.00	-
230	459710.71	2216259.60	Картометрический	1.00	-
231	459711.60	2216251.03	Картометрический	1.00	-
224	459889.47	2216291.24	Картометрический	1.00	-
3. Сведения о характерных точках части (частей) границы объекта					
Обозначение характерных точек части границы	Координаты, м		Метод определения координат характерной точки	Средняя квадратическая погрешность положения характерной точки (Mt), м	Описание обозначения точки на местности (при наличии)
	X	Y			
1	2	3	4	5	6
Часть №					
-	-	-	-	-	-

ГРАФИЧЕСКОЕ ОПИСАНИЕ

местоположения границ

Общественно-деловая зона посёлка Абрамовка - ОД/1

(наименование объекта, местоположение границ которого описано
(далее - объект)

Раздел 1

Сведения об объекте		
№ п/п	Характеристики объекта	Описание характеристик
1	2	3
1	Местоположение объекта	Воронежская область, Таловский муниципальный район, Абрамовское сельское поселение, посёлок Абрамовка
2	Площадь объекта \pm величина погрешности определения площади ($P \pm \text{Дельта } P$)	-
3	Иные характеристики объекта	-

Сведения о местоположении границ объекта					
1. Система координат: МСК - 36, зона 2					
2. Сведения о характерных точках границ объекта					
Обозначение характерных точек границ	Координаты, м		Метод определения координат характерной точки	Средняя квадратическая погрешность положения характерной точки (Mt), м	Описание обозначения точки на местности (при наличии)
	X	Y			
1	2	3	4	5	6
1	460632.98	2216647.60	Картометрический	1.00	-
2	460653.20	2216702.00	Картометрический	1.00	-
3	460611.82	2216745.45	Картометрический	1.00	-
4	460547.59	2216736.29	Картометрический	1.00	-
5	460579.39	2216631.83	Картометрический	1.00	-
6	460614.21	2216666.64	Картометрический	1.00	-
1	460632.98	2216647.60	Картометрический	1.00	-
7	461324.20	2217894.10	Картометрический	1.00	-
8	461296.66	2217938.38	Картометрический	1.00	-
9	461287.57	2217950.52	Картометрический	1.00	-
10	461209.59	2218049.46	Картометрический	1.00	-
11	461192.41	2218078.46	Картометрический	1.00	-
12	461000.22	2217816.01	Картометрический	1.00	-
13	460876.43	2217756.74	Картометрический	1.00	-
14	460465.27	2217598.89	Картометрический	1.00	-
15	460117.91	2217285.41	Картометрический	1.00	-
16	460151.81	2217251.12	Картометрический	1.00	-
17	460143.01	2217243.25	Картометрический	1.00	-
18	460120.51	2217223.54	Картометрический	1.00	-
19	460129.51	2217211.83	Картометрический	1.00	-
20	460135.54	2217204.15	Картометрический	1.00	-
21	460161.04	2217222.91	Картометрический	1.00	-
22	460171.02	2217231.69	Картометрический	1.00	-
23	460255.70	2217146.03	Картометрический	1.00	-
24	460295.83	2217187.54	Картометрический	1.00	-
25	460250.65	2217234.51	Картометрический	1.00	-
26	460277.79	2217259.81	Картометрический	1.00	-
27	460265.35	2217275.10	Картометрический	1.00	-
28	460516.64	2217518.97	Картометрический	1.00	-
29	460866.50	2217669.68	Картометрический	1.00	-
30	461046.88	2217770.56	Картометрический	1.00	-
31	461095.06	2217720.62	Картометрический	1.00	-
7	461324.20	2217894.10	Картометрический	1.00	-
32	460213.85	2217141.25	Картометрический	1.00	-

1	2	3	4	5	6
33	460198.34	2217158.09	Картометрический	1.00	-
34	460184.70	2217144.94	Картометрический	1.00	-
35	460176.62	2217137.38	Картометрический	1.00	-
36	460173.46	2217134.29	Картометрический	1.00	-
37	460169.23	2217128.23	Картометрический	1.00	-
38	460134.39	2217165.51	Картометрический	1.00	-
39	460105.36	2217139.62	Картометрический	1.00	-
40	460102.43	2217136.96	Картометрический	1.00	-
41	460150.63	2217080.28	Картометрический	1.00	-
42	460154.97	2217084.92	Картометрический	1.00	-
43	460188.19	2217119.11	Картометрический	1.00	-
44	460198.84	2217130.31	Картометрический	1.00	-
45	460198.43	2217131.26	Картометрический	1.00	-
46	460208.02	2217142.45	Картометрический	1.00	-
32	460213.85	2217141.25	Картометрический	1.00	-
3. Сведения о характерных точках части (частей) границы объекта					
Обозначение характерных точек части границы	Координаты, м		Метод определения координат характерной точки	Средняя квадратическая погрешность положения характерной точки (Mt), м	Описание обозначения точки на местности (при наличии)
	X	Y			
1	2	3	4	5	6
Часть №					
-	-	-	-	-	-

ГРАФИЧЕСКОЕ ОПИСАНИЕ

местоположения границ

Производственно-коммунальная зона посёлка Абрамовка - П1/1

(наименование объекта, местоположение границ которого описано
(далее - объект)

Раздел 1

Сведения об объекте		
№ п/п	Характеристики объекта	Описание характеристик
1	2	3
1	Местоположение объекта	Воронежская область, Таловский муниципальный район, Абрамовское сельское поселение, посёлок Абрамовка
2	Площадь объекта \pm величина погрешности определения площади ($P \pm \text{Дельта } P$)	-
3	Иные характеристики объекта	-

Сведения о местоположении границ объекта					
1. Система координат: МСК - 36, зона 2					
2. Сведения о характерных точках границ объекта					
Обозначение характерных точек границ	Координаты, м		Метод определения координат характерной точки	Средняя квадратическая погрешность положения характерной точки (Mt), м	Описание обозначения точки на местности (при наличии)
	X	Y			
1	2	3	4	5	6
1	459876.27	2216115.99	Картометрический	1.00	-
2	459897.63	2216209.62	Картометрический	1.00	-
3	459896.87	2216213.96	Картометрический	1.00	-
4	459889.47	2216291.24	Картометрический	1.00	-
5	459711.60	2216251.03	Аналитический	0.10	-
6	459723.21	2216138.39	Картометрический	1.00	-
7	459782.76	2216133.22	Картометрический	1.00	-
1	459876.27	2216115.99	Картометрический	1.00	-
8	459673.08	2217391.16	Аналитический	0.10	-
9	459668.92	2217394.72	Аналитический	0.10	-
10	459578.51	2217472.32	Аналитический	0.10	-
11	459581.91	2217476.35	Аналитический	0.10	-
12	459587.94	2217476.61	Аналитический	0.10	-
13	459624.92	2217517.96	Картометрический	1.00	-
14	459632.67	2217522.07	Картометрический	1.00	-
15	459635.03	2217524.79	Картометрический	1.00	-
16	459639.49	2217530.82	Картометрический	1.00	-
17	459640.46	2217534.17	Картометрический	1.00	-
18	459601.04	2217597.67	Картометрический	1.00	-
19	459595.81	2217613.10	Картометрический	1.00	-
20	459582.77	2217630.63	Картометрический	1.00	-
21	459564.20	2217616.15	Картометрический	1.00	-
22	459525.74	2217660.44	Картометрический	1.00	-
23	459470.10	2217739.54	Картометрический	1.00	-
24	459337.85	2217844.91	Картометрический	1.00	-
25	459324.52	2217854.09	Картометрический	1.00	-
26	459324.52	2217854.33	Картометрический	1.00	-
27	459324.28	2217854.33	Картометрический	1.00	-
28	459324.28	2217854.09	Картометрический	1.00	-
29	459252.00	2217903.06	Картометрический	1.00	-
30	459005.96	2217546.14	Аналитический	0.10	-
31	459343.48	2217177.99	Аналитический	0.10	-
8	459673.08	2217391.16	Аналитический	0.10	-

3. Сведения о характерных точках части (частей) границы объекта					
Обозначение характерных точек части границы	Координаты, м		Метод определения координат характерной точки	Средняя квадратическая погрешность положения характерной точки (Mt), м	Описание обозначения точки на местности (при наличии)
	X	Y			
1	2	3	4	5	6
Часть №					
-	-	-	-	-	-

ГРАФИЧЕСКОЕ ОПИСАНИЕ

местоположения границ

Зона улиц, дорог, инженерной и транспортной инфраструктуры
посёлка Абрамовка - ИТ1/1(наименование объекта, местоположение границ которого описано
(далее - объект)

Раздел 1

Сведения об объекте		
№ п/п	Характеристики объекта	Описание характеристик
1	2	3
1	Местоположение объекта	Воронежская область, Таловский муниципальный район, Абрамовское сельское поселение, посёлок Абрамовка
2	Площадь объекта \pm величина погрешности определения площади ($P \pm \Delta P$)	-
3	Иные характеристики объекта	-

Сведения о местоположении границ объекта					
1. Система координат: МСК - 36, зона 2					
2. Сведения о характерных точках границ объекта					
Обозначение характерных точек границ	Координаты, м		Метод определения координат характерной точки	Средняя квадратическая погрешность положения характерной точки (Mt), м	Описание обозначения точки на местности (при наличии)
	X	Y			
1	2	3	4	5	6
1	461696.40	2216877.14	Картометрический	1.00	-
2	461693.24	2216881.61	Картометрический	1.00	-
3	461691.33	2216886.53	Картометрический	1.00	-
4	461651.39	2217003.61	Картометрический	1.00	-
5	461593.87	2217167.65	Картометрический	1.00	-
6	461522.48	2217371.56	Картометрический	1.00	-
7	461418.38	2217677.92	Картометрический	1.00	-
8	461394.56	2217763.70	Картометрический	1.00	-
9	461388.81	2217785.88	Картометрический	1.00	-
10	461370.79	2217855.55	Картометрический	1.00	-
11	461351.95	2217849.49	Картометрический	1.00	-
12	461373.81	2217770.12	Картометрический	1.00	-
13	461377.00	2217758.39	Картометрический	1.00	-
14	461377.75	2217753.66	Картометрический	1.00	-
15	461378.01	2217751.73	Картометрический	1.00	-
16	461376.27	2217750.32	Картометрический	1.00	-
17	461371.07	2217747.62	Картометрический	1.00	-
18	461375.20	2217735.69	Картометрический	1.00	-
19	461380.76	2217737.01	Картометрический	1.00	-
20	461382.94	2217734.94	Картометрический	1.00	-
21	461387.84	2217718.62	Картометрический	1.00	-
22	461399.46	2217679.70	Картометрический	1.00	-
23	461408.53	2217648.65	Картометрический	1.00	-
24	461520.42	2217320.13	Картометрический	1.00	-
25	461563.90	2217193.79	Картометрический	1.00	-
26	461625.57	2217020.98	Картометрический	1.00	-
27	461626.70	2217017.14	Картометрический	1.00	-
28	461625.44	2217014.76	Картометрический	1.00	-
29	461620.52	2217014.28	Картометрический	1.00	-
30	461622.54	2217002.69	Картометрический	1.00	-
31	461631.74	2216997.82	Картометрический	1.00	-
32	461633.98	2216992.77	Картометрический	1.00	-
33	461672.63	2216881.64	Картометрический	1.00	-
34	461675.13	2216868.46	Картометрический	1.00	-
35	461689.31	2216874.32	Картометрический	1.00	-
1	461696.40	2216877.14	Картометрический	1.00	-

1	2	3	4	5	6
36	460020.25	2218408.10	Аналитический	0.10	-
37	460009.61	2218430.72	Картометрический	1.00	-
38	459994.75	2218422.57	Картометрический	1.00	-
39	460004.64	2218399.94	Картометрический	1.00	-
36	460020.25	2218408.10	Аналитический	0.10	-
40	459986.38	2218414.01	Картометрический	1.00	-
41	459970.66	2218444.98	Аналитический	0.10	-
42	459939.01	2218427.95	Аналитический	0.10	-
43	459880.59	2218399.76	Аналитический	0.10	-
44	459883.11	2218392.09	Аналитический	0.10	-
45	459887.23	2218384.12	Аналитический	0.10	-
46	459906.95	2218345.91	Аналитический	0.10	-
47	459957.59	2218367.82	Аналитический	0.10	-
48	459964.57	2218374.76	Аналитический	0.10	-
49	459974.70	2218381.79	Аналитический	0.10	-
50	459964.87	2218404.75	Аналитический	0.10	-
40	459986.38	2218414.01	Картометрический	1.00	-
51	459352.43	2217935.72	Картометрический	1.00	-
52	459352.43	2217935.96	Картометрический	1.00	-
53	459352.19	2217935.96	Картометрический	1.00	-
54	459352.19	2217935.72	Картометрический	1.00	-
51	459352.43	2217935.72	Картометрический	1.00	-
55	459346.28	2217944.02	Картометрический	1.00	-
56	459346.28	2217944.26	Картометрический	1.00	-
57	459346.04	2217944.26	Картометрический	1.00	-
58	459346.04	2217944.02	Картометрический	1.00	-
55	459346.28	2217944.02	Картометрический	1.00	-
59	459319.53	2217912.42	Картометрический	1.00	-
60	459319.53	2217912.66	Картометрический	1.00	-
61	459319.29	2217912.66	Картометрический	1.00	-
62	459319.29	2217912.42	Картометрический	1.00	-
59	459319.53	2217912.42	Картометрический	1.00	-
63	459317.92	2217901.34	Картометрический	1.00	-
64	459317.92	2217901.58	Картометрический	1.00	-
65	459317.68	2217901.58	Картометрический	1.00	-
66	459317.68	2217901.34	Картометрический	1.00	-
63	459317.92	2217901.34	Картометрический	1.00	-
67	459298.77	2217890.92	Картометрический	1.00	-
68	459298.77	2217891.16	Картометрический	1.00	-
69	459298.53	2217891.16	Картометрический	1.00	-
70	459298.53	2217890.92	Картометрический	1.00	-

1	2	3	4	5	6
67	459298.77	2217890.92	Картометрический	1.00	-
3. Сведения о характерных точках части (частей) границы объекта					
Обозначение характерных точек части границы	Координаты, м		Метод определения координат характерной точки	Средняя квадратическая погрешность положения характерной точки (Mt), м	Описание обозначения точки на местности (при наличии)
	X	Y			
1	2	3	4	5	6
Часть №					
-	-	-	-	-	-

ГРАФИЧЕСКОЕ ОПИСАНИЕ

местоположения границ

Зона сельскохозяйственного использования в границах
населенного пункта посёлка Абрамовка - СХ1/1(наименование объекта, местоположение границ которого описано
(далее - объект)

Раздел 1

Сведения об объекте		
№ п/п	Характеристики объекта	Описание характеристик
1	2	3
1	Местоположение объекта	Воронежская область, Таловский муниципальный район, Абрамовское сельское поселение, посёлок Абрамовка
2	Площадь объекта \pm величина погрешности определения площади ($P \pm \text{Дельта } P$)	-
3	Иные характеристики объекта	-

Сведения о местоположении границ объекта					
1. Система координат: МСК - 36, зона 2					
2. Сведения о характерных точках границ объекта					
Обозначение характерных точек границ	Координаты, м		Метод определения координат характерной точки	Средняя квадратическая погрешность положения характерной точки (Mt), м	Описание обозначения точки на местности (при наличии)
	X	Y			
1	2	3	4	5	6
1	461535.46	2216456.82	Картометрический	1.00	-
2	461437.61	2216645.09	Аналитический	0.10	-
3	461431.08	2216650.04	Аналитический	0.10	-
4	461425.92	2216650.75	Аналитический	0.10	-
5	461422.14	2216650.52	Аналитический	0.10	-
6	461419.85	2216649.01	Аналитический	0.10	-
7	461327.77	2216560.23	Картометрический	1.00	-
8	461277.28	2216504.46	Картометрический	1.00	-
9	461236.73	2216451.90	Картометрический	1.00	-
10	461205.69	2216404.80	Картометрический	1.00	-
11	461179.58	2216356.07	Картометрический	1.00	-
12	461152.04	2216303.75	Картометрический	1.00	-
13	461125.88	2216248.21	Картометрический	1.00	-
14	461112.57	2216214.25	Картометрический	1.00	-
15	461098.95	2216179.86	Картометрический	1.00	-
16	461110.32	2216155.67	Картометрический	1.00	-
17	461528.90	2216451.12	Картометрический	1.00	-
1	461535.46	2216456.82	Картометрический	1.00	-
18	460295.15	2215521.36	Картометрический	1.00	-
19	460231.17	2215602.29	Картометрический	1.00	-
20	460240.42	2215633.65	Картометрический	1.00	-
21	460269.11	2215685.40	Картометрический	1.00	-
22	460381.09	2216017.80	Картометрический	1.00	-
23	460448.93	2215963.73	Картометрический	1.00	-
24	460481.99	2215926.85	Картометрический	1.00	-
25	460493.76	2215930.61	Аналитический	0.10	-
26	460490.68	2215941.18	Картометрический	1.00	-
27	460378.86	2216267.78	Аналитический	0.10	-
28	460307.21	2216243.30	Картометрический	1.00	-
29	460088.44	2216292.86	Картометрический	1.00	-
30	459971.21	2216600.38	Картометрический	1.00	-
31	460044.97	2216647.37	Картометрический	1.00	-
32	459878.81	2216774.56	Картометрический	1.00	-
33	459726.47	2216961.85	Картометрический	1.00	-
34	459669.12	2216922.48	Картометрический	1.00	-

1	2	3	4	5	6
35	459409.63	2217130.40	Картометрический	1.00	-
36	459344.90	2217064.02	Картометрический	1.00	-
37	459360.95	2217048.00	Картометрический	1.00	-
38	459433.46	2216994.60	Картометрический	1.00	-
39	459485.37	2216965.77	Картометрический	1.00	-
40	459511.17	2216878.23	Картометрический	1.00	-
41	459629.63	2216617.89	Картометрический	1.00	-
42	459630.51	2216591.86	Картометрический	1.00	-
43	459834.94	2216618.25	Картометрический	1.00	-
44	459889.47	2216291.24	Картометрический	1.00	-
45	459988.82	2216303.68	Картометрический	1.00	-
46	460033.55	2216275.24	Картометрический	1.00	-
47	460075.29	2216269.86	Картометрический	1.00	-
48	460109.50	2216259.62	Картометрический	1.00	-
49	460153.40	2216238.34	Картометрический	1.00	-
50	460175.76	2216225.14	Картометрический	1.00	-
51	460177.64	2216213.02	Картометрический	1.00	-
52	460172.26	2216197.40	Картометрический	1.00	-
53	460139.40	2216151.88	Картометрический	1.00	-
54	460124.04	2216145.15	Картометрический	1.00	-
55	460087.14	2216160.10	Картометрический	1.00	-
56	460052.80	2216168.18	Картометрический	1.00	-
57	460025.20	2216168.18	Картометрический	1.00	-
58	460018.46	2216160.10	Картометрический	1.00	-
59	460009.71	2216103.54	Картометрический	1.00	-
60	460058.86	2215997.15	Картометрический	1.00	-
61	460136.30	2215892.78	Картометрический	1.00	-
62	460166.60	2215846.32	Картометрический	1.00	-
63	460164.71	2215712.58	Картометрический	1.00	-
64	460159.64	2215677.83	Картометрический	1.00	-
65	460180.99	2215648.87	Картометрический	1.00	-
66	460179.19	2215623.89	Картометрический	1.00	-
67	460160.72	2215606.88	Картометрический	1.00	-
68	460169.05	2215583.35	Картометрический	1.00	-
69	460162.17	2215563.44	Картометрический	1.00	-
70	460166.60	2215422.78	Картометрический	1.00	-
71	460214.07	2215430.43	Картометрический	1.00	-
72	460241.78	2215448.41	Картометрический	1.00	-
73	460278.37	2215498.64	Картометрический	1.00	-
18	460295.15	2215521.36	Картометрический	1.00	-
74	460339.75	2218386.64	Картометрический	1.00	-
75	460306.27	2218454.44	Картометрический	1.00	-
76	460259.73	2218525.25	Картометрический	1.00	-
77	460239.43	2218550.38	Картометрический	1.00	-
78	460207.78	2218578.10	Картометрический	1.00	-
79	459970.66	2218444.98	Картометрический	1.00	-
80	459986.38	2218414.01	Картометрический	1.00	-

1	2	3	4	5	6
81	459964.87	2218404.75	Картометрический	1.00	-
82	459974.70	2218381.79	Картометрический	1.00	-
83	459964.57	2218374.76	Картометрический	1.00	-
84	459957.59	2218367.82	Картометрический	1.00	-
85	459966.16	2218346.11	Картометрический	1.00	-
86	460025.97	2218223.94	Картометрический	1.00	-
74	460339.75	2218386.64	Картометрический	1.00	-
87	460020.25	2218408.10	Картометрический	1.00	-
88	460009.61	2218430.72	Картометрический	1.00	-
89	459994.75	2218422.57	Картометрический	1.00	-
90	460004.64	2218399.94	Картометрический	1.00	-
87	460020.25	2218408.10	Картометрический	1.00	-
91	459264.45	2218307.34	Картометрический	1.00	-
92	459210.56	2218426.95	Картометрический	1.00	-
93	459201.14	2218453.57	Картометрический	1.00	-
94	459146.55	2218429.13	Картометрический	1.00	-
95	458911.94	2218329.10	Картометрический	1.00	-
96	459065.34	2218210.81	Картометрический	1.00	-
97	459108.38	2218176.01	Картометрический	1.00	-
98	459219.17	2218241.62	Картометрический	1.00	-
99	459196.77	2218279.84	Картометрический	1.00	-
91	459264.45	2218307.34	Картометрический	1.00	-
3. Сведения о характерных точках части (частей) границы объекта					
Обозначение характерных точек части границы	Координаты, м		Метод определения координат характерной точки	Средняя квадратическая погрешность положения характерной точки (Mt), м	Описание обозначения точки на местности (при наличии)
	X	Y			
1	2	3	4	5	6
Часть №					
-	-	-	-	-	-

ГРАФИЧЕСКОЕ ОПИСАНИЕ

местоположения границ

Зона сельскохозяйственного производства посёлка Абрамовка - СХ2/1

(наименование объекта, местоположение границ которого описано
(далее - объект)

Раздел 1

Сведения об объекте		
№ п/п	Характеристики объекта	Описание характеристик
1	2	3
1	Местоположение объекта	Воронежская область, Таловский муниципальный район, Абрамовское сельское поселение, посёлок Абрамовка
2	Площадь объекта \pm величина погрешности определения площади ($P \pm \text{Дельта } P$)	-
3	Иные характеристики объекта	-

Сведения о местоположении границ объекта					
1. Система координат: МСК - 36, зона 2					
2. Сведения о характерных точках границ объекта					
Обозначение характерных точек границ	Координаты, м		Метод определения координат характерной точки	Средняя квадратическая погрешность положения характерной точки (Mt), м	Описание обозначения точки на местности (при наличии)
	X	Y			
1	2	3	4	5	6
1	460971.20	2216074.77	Картометрический	1.00	-
2	460924.87	2216178.81	Картометрический	1.00	-
3	460952.50	2216191.83	Картометрический	1.00	-
4	460942.83	2216211.72	Картометрический	1.00	-
5	460972.09	2216215.33	Картометрический	1.00	-
6	460952.10	2216265.45	Картометрический	1.00	-
7	460935.00	2216254.61	Картометрический	1.00	-
8	460924.57	2216273.13	Картометрический	1.00	-
9	460919.00	2216272.55	Картометрический	1.00	-
10	460910.44	2216271.01	Картометрический	1.00	-
11	460909.55	2216270.55	Картометрический	1.00	-
12	460911.15	2216260.22	Картометрический	1.00	-
13	460876.23	2216250.89	Картометрический	1.00	-
14	460867.52	2216288.49	Картометрический	1.00	-
15	460859.30	2216323.95	Картометрический	1.00	-
16	460895.97	2216343.45	Картометрический	1.00	-
17	460880.31	2216377.42	Картометрический	1.00	-
18	460913.13	2216397.35	Картометрический	1.00	-
19	460870.46	2216485.48	Картометрический	1.00	-
20	460847.83	2216492.27	Картометрический	1.00	-
21	460798.32	2216472.46	Картометрический	1.00	-
22	460789.58	2216468.78	Картометрический	1.00	-
23	460658.80	2216598.38	Картометрический	1.00	-
24	460602.48	2216575.98	Картометрический	1.00	-
25	460585.68	2216611.03	Картометрический	1.00	-
26	460579.39	2216631.83	Картометрический	1.00	-
27	460547.59	2216736.29	Картометрический	1.00	-
28	460537.13	2216770.44	Картометрический	1.00	-
29	460528.23	2216772.63	Картометрический	1.00	-
30	460508.60	2216777.23	Картометрический	1.00	-
31	460506.41	2216771.98	Картометрический	1.00	-
32	460468.84	2216753.89	Картометрический	1.00	-
33	460405.42	2216738.94	Картометрический	1.00	-
34	460438.18	2216717.26	Картометрический	1.00	-
35	460547.68	2216643.41	Картометрический	1.00	-
36	460651.51	2216443.50	Картометрический	1.00	-

1	2	3	4	5	6
37	460710.70	2216319.72	Картометрический	1.00	-
38	460707.21	2216316.42	Картометрический	1.00	-
39	460701.48	2216313.59	Картометрический	1.00	-
40	460532.40	2216646.49	Картометрический	1.00	-
41	460447.39	2216703.96	Картометрический	1.00	-
42	460505.14	2216611.75	Картометрический	1.00	-
43	460708.32	2216125.44	Картометрический	1.00	-
44	460702.74	2216122.63	Картометрический	1.00	-
45	460584.01	2216402.82	Картометрический	1.00	-
46	460578.24	2216400.28	Картометрический	1.00	-
47	460484.58	2216617.01	Картометрический	1.00	-
48	460443.73	2216674.89	Картометрический	1.00	-
49	460470.28	2216625.54	Картометрический	1.00	-
50	460464.79	2216622.69	Картометрический	1.00	-
51	460414.03	2216716.59	Картометрический	1.00	-
52	460402.28	2216733.73	Картометрический	1.00	-
53	460453.12	2216611.27	Картометрический	1.00	-
54	460592.88	2216274.17	Картометрический	1.00	-
55	460725.32	2215978.44	Картометрический	1.00	-
56	460764.42	2215993.76	Картометрический	1.00	-
57	460789.75	2216003.67	Картометрический	1.00	-
1	460971.20	2216074.77	Картометрический	1.00	-
58	460510.24	2218041.42	Картометрический	1.00	-
59	460447.19	2218169.08	Картометрический	1.00	-
60	460277.44	2218085.98	Картометрический	1.00	-
61	460344.86	2217950.64	Картометрический	1.00	-
58	460510.24	2218041.42	Картометрический	1.00	-
62	459494.89	2218253.37	Картометрический	1.00	-
63	459363.49	2218526.30	Картометрический	1.00	-
64	459201.14	2218453.58	Картометрический	1.00	-
65	459210.56	2218426.95	Картометрический	1.00	-
66	459264.45	2218307.34	Картометрический	1.00	-
67	459269.79	2218299.09	Картометрический	1.00	-
68	459278.73	2218300.24	Картометрический	1.00	-
69	459289.38	2218277.66	Картометрический	1.00	-
70	459256.44	2218260.89	Картометрический	1.00	-
71	459265.82	2218240.90	Картометрический	1.00	-
72	459298.96	2218256.52	Картометрический	1.00	-
73	459330.52	2218185.45	Картометрический	1.00	-
62	459494.89	2218253.37	Картометрический	1.00	-

3. Сведения о характерных точках части (частей) границы объекта					
Обозначение характерных точек части границы	Координаты, м		Метод определения координат характерной точки	Средняя квадратическая погрешность положения характерной точки (Mt), м	Описание обозначения точки на местности (при наличии)
	X	Y			
1	2	3	4	5	6
Часть №					
-	-	-	-	-	-

ГРАФИЧЕСКОЕ ОПИСАНИЕ

местоположения границ

Зона природных территорий и защитного озеленения посёлка Абрамовка - P1/1

(наименование объекта, местоположение границ которого описано

(далее - объект)

Раздел 1

Сведения об объекте		
№ п/п	Характеристики объекта	Описание характеристик
1	2	3
1	Местоположение объекта	Воронежская область, Таловский муниципальный район, Абрамовское сельское поселение, посёлок Абрамовка
2	Площадь объекта \pm величина погрешности определения площади ($P \pm \text{Дельта } P$)	-
3	Иные характеристики объекта	-

Сведения о местоположении границ объекта					
1. Система координат: МСК - 36, зона 2					
2. Сведения о характерных точках границ объекта					
Обозначение характерных точек границ	Координаты, м		Метод определения координат характерной точки	Средняя квадратическая погрешность положения характерной точки (Mt), м	Описание обозначения точки на местности (при наличии)
	X	Y			
1	2	3	4	5	6
1	459939.01	2218427.95	Картометрический	1.00	-
2	459920.23	2218439.14	Картометрический	1.00	-
3	459911.98	2218458.18	Картометрический	1.00	-
4	459869.78	2218428.49	Картометрический	1.00	-
5	459863.21	2218443.80	Картометрический	1.00	-
6	459845.09	2218486.10	Картометрический	1.00	-
7	459822.24	2218474.41	Картометрический	1.00	-
8	459846.99	2218374.86	Картометрический	1.00	-
9	459836.69	2218343.92	Картометрический	1.00	-
10	459841.15	2218332.80	Аналитический	0.10	-
11	459836.54	2218299.54	Аналитический	0.10	-
12	459867.68	2218374.03	Картометрический	1.00	-
13	459880.59	2218399.76	Картометрический	1.00	-
1	459939.01	2218427.95	Картометрический	1.00	-
14	459704.03	2217364.77	Картометрический	1.00	-
15	459673.08	2217391.16	Картометрический	1.00	-
16	459343.48	2217177.99	Картометрический	1.00	-
17	459005.96	2217546.14	Картометрический	1.00	-
18	459252.00	2217903.06	Картометрический	1.00	-
19	459124.48	2217991.30	Картометрический	1.00	-
20	459108.97	2217971.07	Картометрический	1.00	-
21	459183.90	2217924.56	Картометрический	1.00	-
22	459135.31	2217844.08	Картометрический	1.00	-
23	459041.58	2217649.42	Картометрический	1.00	-
24	458992.26	2217594.84	Картометрический	1.00	-
25	458915.25	2217528.69	Картометрический	1.00	-
26	458878.12	2217506.55	Картометрический	1.00	-
27	458880.97	2217498.19	Картометрический	1.00	-
28	458895.02	2217454.07	Аналитический	0.10	-
29	458896.81	2217454.02	Аналитический	0.10	-
30	458924.76	2217448.34	Аналитический	0.10	-
31	458975.34	2217397.33	Картометрический	1.00	-
32	459026.40	2217372.65	Картометрический	1.00	-
33	459077.45	2217324.15	Картометрический	1.00	-
34	459132.75	2217252.68	Картометрический	1.00	-

1	2	3	4	5	6
35	459213.69	2217163.22	Картометрический	1.00	-
36	459228.36	2217154.58	Картометрический	1.00	-
37	459284.65	2217124.10	Картометрический	1.00	-
38	459344.90	2217064.02	Картометрический	1.00	-
39	459409.63	2217130.40	Картометрический	1.00	-
14	459704.03	2217364.77	Картометрический	1.00	-

3. Сведения о характерных точках части (частей) границы объекта

Обозначение характерных точек части границы	Координаты, м		Метод определения координат характерной точки	Средняя квадратическая погрешность положения характерной точки (Mt), м	Описание обозначения точки на местности (при наличии)
	X	Y			
1	2	3	4	5	6
Часть №					
-	-	-	-	-	-

ГРАФИЧЕСКОЕ ОПИСАНИЕ

местоположения границ

Зона ритуальных объектов посёлка Абрамовка - СН1/1

(наименование объекта, местоположение границ которого описано
(далее - объект))

Раздел 1

Сведения об объекте		
№ п/п	Характеристики объекта	Описание характеристик
1	2	3
1	Местоположение объекта	Воронежская область, Таловский муниципальный район, Абрамовское сельское поселение, посёлок Абрамовка
2	Площадь объекта \pm величина погрешности определения площади ($P \pm \Delta P$)	-
3	Иные характеристики объекта	-

Раздел 2

Сведения о местоположении границ объекта					
1. Система координат: МСК - 36, зона 2					
2. Сведения о характерных точках границ объекта					
Обозначение характерных точек границ	Координаты, м		Метод определения координат характерной точки	Средняя квадратическая погрешность положения характерной точки (Mt), м	Описание обозначения точки на местности (при наличии)
	X	Y			
1	2	3	4	5	6
1	459911.98	2218458.18	Картометрический	1.00	-
2	459911.90	2218458.36	Картометрический	1.00	-
3	459905.81	2218472.39	Картометрический	1.00	-
4	459865.04	2218566.47	Картометрический	1.00	-
5	459800.36	2218715.71	Картометрический	1.00	-
6	459796.95	2218716.62	Картометрический	1.00	-
7	459798.41	2218720.20	Картометрический	1.00	-
8	459738.18	2218859.13	Картометрический	1.00	-
9	459734.18	2218860.82	Картометрический	1.00	-
10	459691.62	2218844.63	Картометрический	1.00	-
11	459803.11	2218588.84	Картометрический	1.00	-
12	459845.09	2218486.10	Картометрический	1.00	-
13	459863.21	2218443.80	Картометрический	1.00	-
14	459869.78	2218428.49	Картометрический	1.00	-
1	459911.98	2218458.18	Картометрический	1.00	-
15	459435.46	2218019.23	Картометрический	1.00	-
16	459374.32	2218105.12	Картометрический	1.00	-
17	459273.19	2218042.71	Картометрический	1.00	-
18	459273.30	2218042.59	Картометрический	1.00	-
19	459329.76	2217985.07	Картометрический	1.00	-
15	459435.46	2218019.23	Картометрический	1.00	-
3. Сведения о характерных точках части (частей) границы объекта					
Обозначение характерных точек части границы	Координаты, м		Метод определения координат характерной точки	Средняя квадратическая погрешность положения характерной точки (Mt), м	Описание обозначения точки на местности (при наличии)
	X	Y			
1	2	3	4	5	6
Часть №					
-	-	-	-	-	-

Приложение № 2
к правилам землепользования и застройки
Абрамовского сельского поселения
Таловского муниципального района
Воронежской области

ГРАФИЧЕСКОЕ ОПИСАНИЕ МЕСТОПОЛОЖЕНИЯ ГРАНИЦ
ТЕРРИТОРИАЛЬНЫХ ЗОН ПОСЁЛКА НИВА

ГРАФИЧЕСКОЕ ОПИСАНИЕ

местоположения границ

Зона застройки индивидуальными жилыми домами посёлка Нива - Ж1/2

(наименование объекта, местоположение границ которого описано
(далее - объект)

Раздел 1

Сведения об объекте		
№ п/п	Характеристики объекта	Описание характеристик
1	2	3
1	Местоположение объекта	Воронежская область, Таловский муниципальный район, Абрамовское сельское поселение, посёлок Нива
2	Площадь объекта \pm величина погрешности определения площади ($P \pm \text{Дельта } P$)	-
3	Иные характеристики объекта	-

Раздел 2

Сведения о местоположении границ объекта					
1. Система координат: МСК - 36, зона 2					
2. Сведения о характерных точках границ объекта					
Обозначение характерных точек границ	Координаты, м		Метод определения координат характерной точки	Средняя квадратическая погрешность положения характерной точки (Mt), м	Описание обозначения точки на местности (при наличии)
	X	Y			
1	2	3	4	5	6
1	459408.43	2222138.25	Картометрический	1.00	-
2	459339.05	2222190.27	Картометрический	1.00	-
3	459297.80	2222153.93	Картометрический	1.00	-
4	459223.70	2222094.94	Картометрический	1.00	-
5	459122.89	2222008.02	Аналитический	0.10	-
6	459125.16	2222008.17	Аналитический	0.10	-
7	459128.01	2222008.02	Аналитический	0.10	-
8	459130.90	2222007.38	Аналитический	0.10	-
9	459140.47	2221997.38	Аналитический	0.10	-
10	459142.25	2221992.50	Аналитический	0.10	-
11	459125.05	2221974.01	Аналитический	0.10	-
12	459109.41	2221958.88	Аналитический	0.10	-
13	459061.47	2221912.73	Аналитический	0.10	-
14	459003.20	2221854.81	Аналитический	0.10	-
15	458924.42	2221779.52	Аналитический	0.10	-
16	458847.61	2221704.99	Аналитический	0.10	-
17	458803.58	2221662.81	Аналитический	0.10	-
18	458707.51	2221572.56	Аналитический	0.10	-
19	458602.68	2221473.85	Аналитический	0.10	-
20	458510.61	2221385.68	Аналитический	0.10	-
21	458459.15	2221336.24	Аналитический	0.10	-
22	458453.82	2221330.69	Аналитический	0.10	-
23	458450.07	2221325.60	Аналитический	0.10	-
24	458447.37	2221321.11	Аналитический	0.10	-
25	458447.44	2221316.64	Аналитический	0.10	-
26	458449.85	2221302.84	Аналитический	0.10	-
27	458660.10	2221098.65	Картометрический	1.00	-
28	458693.00	2221155.22	Картометрический	1.00	-
29	458766.19	2221271.19	Картометрический	1.00	-
30	458866.27	2221395.63	Картометрический	1.00	-
31	459031.71	2221561.33	Картометрический	1.00	-
32	459068.74	2221593.40	Картометрический	1.00	-
33	459190.23	2221704.65	Картометрический	1.00	-
34	459281.26	2221801.06	Картометрический	1.00	-
1	459408.43	2222138.25	Картометрический	1.00	-

3. Сведения о характерных точках части (частей) границы объекта					
Обозначение характерных точек части границы	Координаты, м		Метод определения координат характерной точки	Средняя квадратическая погрешность положения характерной точки (Mt), м	Описание обозначения точки на местности (при наличии)
	X	Y			
1	2	3	4	5	6
Часть №					
-	-	-	-	-	-

ГРАФИЧЕСКОЕ ОПИСАНИЕ

местоположения границ

Зона улиц, дорог, инженерной и транспортной инфраструктуры посёлка Нива - ИТ1/2

(наименование объекта, местоположение границ которого описано

(далее - объект)

Раздел 1

Сведения об объекте		
№ п/п	Характеристики объекта	Описание характеристик
1	2	3
1	Местоположение объекта	Воронежская область, Таловский муниципальный район, Абрамовское сельское поселение, посёлок Нива
2	Площадь объекта \pm величина погрешности определения площади ($P \pm \Delta P$)	-
3	Иные характеристики объекта	-

Раздел 2

Сведения о местоположении границ объекта					
1. Система координат: МСК - 36, зона 2					
2. Сведения о характерных точках границ объекта					
Обозначение характерных точек границ	Координаты, м		Метод определения координат характерной точки	Средняя квадратическая погрешность положения характерной точки (Mt), м	Описание обозначения точки на местности (при наличии)
	X	Y			
1	2	3	4	5	6
1	459142.25	2221992.50	Аналитический	0.10	-
2	459140.47	2221997.38	Аналитический	0.10	-
3	459130.90	2222007.38	Аналитический	0.10	-
4	459128.01	2222008.02	Аналитический	0.10	-
5	459125.16	2222008.17	Аналитический	0.10	-
6	459122.89	2222008.02	Аналитический	0.10	-
7	459111.95	2221997.26	Аналитический	0.10	-
8	458994.99	2221870.96	Аналитический	0.10	-
9	458916.92	2221793.71	Аналитический	0.10	-
10	458837.43	2221716.27	Аналитический	0.10	-
11	458796.65	2221676.77	Аналитический	0.10	-
12	458698.55	2221585.09	Аналитический	0.10	-
13	458593.44	2221486.36	Аналитический	0.10	-
14	458502.00	2221399.33	Аналитический	0.10	-
15	458450.78	2221350.04	Аналитический	0.10	-
16	458446.25	2221346.17	Аналитический	0.10	-
17	458441.84	2221342.73	Аналитический	0.10	-
18	458438.13	2221340.30	Аналитический	0.10	-
19	458435.04	2221338.16	Аналитический	0.10	-
20	458433.32	2221337.45	Аналитический	0.10	-
21	458421.74	2221319.60	Аналитический	0.10	-
22	458428.78	2221314.65	Аналитический	0.10	-
23	458432.41	2221308.15	Аналитический	0.10	-
24	458435.59	2221298.64	Аналитический	0.10	-
25	458449.85	2221302.84	Аналитический	0.10	-
26	458447.44	2221316.64	Аналитический	0.10	-
27	458447.37	2221321.11	Аналитический	0.10	-
28	458450.07	2221325.60	Аналитический	0.10	-
29	458453.82	2221330.69	Аналитический	0.10	-
30	458459.15	2221336.24	Аналитический	0.10	-
31	458510.61	2221385.68	Аналитический	0.10	-
32	458602.68	2221473.85	Аналитический	0.10	-
33	458707.51	2221572.56	Аналитический	0.10	-
34	458803.58	2221662.81	Аналитический	0.10	-
35	458847.61	2221704.99	Аналитический	0.10	-
36	458924.42	2221779.52	Аналитический	0.10	-

1	2	3	4	5	6
37	459003.20	2221854.81	Аналитический	0.10	-
38	459061.47	2221912.73	Аналитический	0.10	-
39	459109.41	2221958.88	Аналитический	0.10	-
40	459125.05	2221974.01	Аналитический	0.10	-
1	459142.25	2221992.50	Аналитический	0.10	-
3. Сведения о характерных точках части (частей) границы объекта					
Обозначение характерных точек части границы	Координаты, м		Метод определения координат характерной точки	Средняя квадратическая погрешность положения характерной точки (Mt), м	Описание обозначения точки на местности (при наличии)
	X	Y			
1	2	3	4	5	6
Часть №					
-	-	-	-	-	-

ГРАФИЧЕСКОЕ ОПИСАНИЕ

местоположения границ

Зона сельскохозяйственного использования в границах населенного пункта
посёлка Нива - СХ1/2(наименование объекта, местоположение границ которого описано
(далее - объект)

Раздел 1

Сведения об объекте		
№ п/п	Характеристики объекта	Описание характеристик
1	2	3
1	Местоположение объекта	Воронежская область, Таловский муниципальный район, Абрамовское сельское поселение, посёлок Нива
2	Площадь объекта \pm величина погрешности определения площади ($P \pm \Delta P$)	-
3	Иные характеристики объекта	-

Раздел 2

Сведения о местоположении границ объекта					
1. Система координат: МСК - 36, зона 2					
2. Сведения о характерных точках границ объекта					
Обозначение характерных точек границ	Координаты, м		Метод определения координат характерной точки	Средняя квадратическая погрешность положения характерной точки (Mt), м	Описание обозначения точки на местности (при наличии)
	X	Y			
1	2	3	4	5	6
1	458660.10	2221098.65	Картометрический	1.00	-
2	458449.85	2221302.84	Картометрический	1.00	-
3	458435.59	2221298.64	Картометрический	1.00	-
4	458436.11	2221297.05	Картометрический	1.00	-
5	458392.42	2221230.96	Картометрический	1.00	-
6	458295.93	2221147.61	Картометрический	1.00	-
7	458246.86	2221099.16	Картометрический	1.00	-
8	458221.81	2221079.97	Картометрический	1.00	-
9	458187.26	2220999.67	Картометрический	1.00	-
10	458181.72	2220986.94	Картометрический	1.00	-
11	458234.98	2220964.76	Аналитический	0.10	-
12	458312.41	2220949.46	Аналитический	0.10	-
13	458337.84	2220949.55	Картометрический	1.00	-
14	458261.38	2221037.39	Картометрический	1.00	-
15	458329.86	2221139.27	Картометрический	1.00	-
16	458420.44	2221208.18	Картометрический	1.00	-
17	458490.92	2221140.65	Картометрический	1.00	-
18	458511.35	2221112.52	Картометрический	1.00	-
19	458538.40	2221138.28	Картометрический	1.00	-
20	458624.21	2221036.92	Картометрический	1.00	-
1	458660.10	2221098.65	Картометрический	1.00	-
3. Сведения о характерных точках части (частей) границы объекта					
Обозначение характерных точек части границы	Координаты, м		Метод определения координат характерной точки	Средняя квадратическая погрешность положения характерной точки (Mt), м	Описание обозначения точки на местности (при наличии)
	X	Y			
1	2	3	4	5	6
Часть №					
-	-	-	-	-	-

ГРАФИЧЕСКОЕ ОПИСАНИЕ

местоположения границ

Зона ритуальных объектов посёлка Нива - СН1/2

(наименование объекта, местоположение границ которого описано
(далее - объект)

Раздел 1

Сведения об объекте		
№ п/п	Характеристики объекта	Описание характеристик
1	2	3
1	Местоположение объекта	Воронежская область, Таловский муниципальный район, Абрамовское сельское поселение, посёлок Нива
2	Площадь объекта \pm величина погрешности определения площади ($P \pm \text{Дельта } P$)	-
3	Иные характеристики объекта	-

Раздел 2

Сведения о местоположении границ объекта					
1. Система координат: МСК - 36, зона 2					
2. Сведения о характерных точках границ объекта					
Обозначение характерных точек границ	Координаты, м		Метод определения координат характерной точки	Средняя квадратическая погрешность положения характерной точки (Mt), м	Описание обозначения точки на местности (при наличии)
	X	Y			
1	2	3	4	5	6
1	459408.43	2222138.25	Картометрический	1.00	-
2	459422.09	2222174.45	Картометрический	1.00	-
3	459445.46	2222284.03	Картометрический	1.00	-
4	459339.05	2222190.27	Картометрический	1.00	-
1	459408.43	2222138.25	Картометрический	1.00	-
3. Сведения о характерных точках части (частей) границы объекта					
Обозначение характерных точек части границы	Координаты, м		Метод определения координат характерной точки	Средняя квадратическая погрешность положения характерной точки (Mt), м	Описание обозначения точки на местности (при наличии)
	X	Y			
1	2	3	4	5	6
Часть №					
-	-	-	-	-	-

Приложение № 3
к правилам землепользования и застройки
Абрамовского сельского поселения
Таловского муниципального района
Воронежской области

ГРАФИЧЕСКОЕ ОПИСАНИЕ МЕСТОПОЛОЖЕНИЯ ГРАНИЦ
ТЕРРИТОРИАЛЬНЫХ ЗОН ПОСЁЛКА СОРОКОВОЙ

ГРАФИЧЕСКОЕ ОПИСАНИЕ

местоположения границ

Зона застройки индивидуальными жилыми домами посёлка Сороковой - Ж1/3

(наименование объекта, местоположение границ которого описано

(далее - объект)

Раздел 1

Сведения об объекте		
№ п/п	Характеристики объекта	Описание характеристик
1	2	3
1	Местоположение объекта	Воронежская область, Таловский муниципальный район, Абрамовское сельское поселение, посёлок Сороковой
2	Площадь объекта \pm величина погрешности определения площади ($P \pm \text{Дельта } P$)	-
3	Иные характеристики объекта	-

Раздел 2

Сведения о местоположении границ объекта					
1. Система координат: МСК - 36, зона 2					
2. Сведения о характерных точках границ объекта					
Обозначение характерных точек границ	Координаты, м		Метод определения координат характерной точки	Средняя квадратическая погрешность положения характерной точки (Mt), м	Описание обозначения точки на местности (при наличии)
	X	Y			
1	2	3	4	5	6
1	462959.64	2215339.00	Картометрический	1.00	-
2	462912.22	2215390.77	Картометрический	1.00	-
3	462852.39	2215441.43	Аналитический	0.10	-
4	462611.10	2215078.43	Картометрический	1.00	-
5	462449.08	2214949.86	Картометрический	1.00	-
6	462455.14	2214943.01	Картометрический	1.00	-
7	462442.97	2214932.62	Картометрический	1.00	-
8	462442.90	2214932.40	Картометрический	1.00	-
9	462443.74	2214929.19	Аналитический	0.10	-
10	462440.03	2214928.21	Аналитический	0.10	-
11	462439.70	2214929.43	Аналитический	0.10	-
12	462439.57	2214929.60	Аналитический	0.10	-
13	462439.45	2214929.61	Аналитический	0.10	-
14	462434.90	2214925.72	Аналитический	0.10	-
15	462424.60	2214939.11	Аналитический	0.10	-
16	462339.18	2214862.88	Картометрический	1.00	-
17	462325.45	2214790.10	Аналитический	0.10	-
18	462339.67	2214754.48	Картометрический	1.00	-
19	462393.48	2214681.48	Картометрический	1.00	-
20	462435.86	2214694.86	Картометрический	1.00	-
21	462492.67	2214716.65	Картометрический	1.00	-
22	462462.99	2214759.46	Картометрический	1.00	-
23	462726.33	2214971.22	Аналитический	0.10	-
24	462857.38	2215146.43	Аналитический	0.10	-
1	462959.64	2215339.00	Картометрический	1.00	-
25	462793.68	2215499.51	Картометрический	1.00	-
26	462767.84	2215536.05	Картометрический	1.00	-
27	462681.32	2215626.52	Аналитический	0.10	-
28	462652.56	2215610.35	Аналитический	0.10	-
29	462579.88	2215541.56	Аналитический	0.10	-
30	462542.73	2215485.55	Аналитический	0.10	-
31	462505.59	2215427.00	Аналитический	0.10	-
32	462389.00	2215293.71	Аналитический	0.10	-
33	462301.99	2215186.75	Аналитический	0.10	-
34	462273.21	2215183.91	Картометрический	1.00	-

1	2	3	4	5	6
35	462281.21	2215172.28	Картометрический	1.00	-
36	462343.34	2215082.96	Картометрический	1.00	-
37	462372.07	2215040.70	Картометрический	1.00	-
38	462374.04	2215039.20	Картометрический	1.00	-
39	462375.52	2215038.78	Картометрический	1.00	-
40	462379.21	2215038.66	Картометрический	1.00	-
41	462385.66	2215029.10	Картометрический	1.00	-
25	462793.68	2215499.51	Картометрический	1.00	-
3. Сведения о характерных точках части (частей) границы объекта					
Обозначение характерных точек части границы	Координаты, м		Метод определения координат характерной точки	Средняя квадратическая погрешность положения характерной точки (Mt), м	Описание обозначения точки на местности (при наличии)
	X	Y			
1	2	3	4	5	6
Часть №					
-	-	-	-	-	-

ГРАФИЧЕСКОЕ ОПИСАНИЕ

местоположения границ

Зона улиц, дорог, инженерной и транспортной инфраструктуры
посёлка Сороковой - ИТ1/3(наименование объекта, местоположение границ которого описано
(далее - объект)

Раздел 1

Сведения об объекте		
№ п/п	Характеристики объекта	Описание характеристик
1	2	3
1	Местоположение объекта	Воронежская область, Таловский муниципальный район, Абрамовское сельское поселение, посёлок Сороковой
2	Площадь объекта \pm величина погрешности определения площади ($P \pm \Delta P$)	-
3	Иные характеристики объекта	-

Раздел 2

Сведения о местоположении границ объекта					
1. Система координат: МСК - 36, зона 2					
2. Сведения о характерных точках границ объекта					
Обозначение характерных точек границ	Координаты, м		Метод определения координат характерной точки	Средняя квадратическая погрешность положения характерной точки (Mt), м	Описание обозначения точки на местности (при наличии)
	X	Y			
1	2	3	4	5	6
1	462455.14	2214943.01	Аналитический	0.10	-
2	462449.08	2214949.86	Аналитический	0.10	-
3	462446.20	2214948.49	Аналитический	0.10	-
4	462444.09	2214948.07	Аналитический	0.10	-
5	462441.60	2214948.24	Аналитический	0.10	-
6	462439.64	2214948.43	Аналитический	0.10	-
7	462438.31	2214948.90	Аналитический	0.10	-
8	462436.91	2214949.78	Аналитический	0.10	-
9	462435.38	2214951.28	Аналитический	0.10	-
10	462431.57	2214955.38	Аналитический	0.10	-
11	462426.28	2214962.13	Аналитический	0.10	-
12	462421.76	2214969.84	Аналитический	0.10	-
13	462419.89	2214973.31	Аналитический	0.10	-
14	462418.64	2214974.85	Аналитический	0.10	-
15	462415.44	2214979.42	Аналитический	0.10	-
16	462389.52	2215016.00	Аналитический	0.10	-
17	462386.47	2215020.40	Аналитический	0.10	-
18	462384.77	2215022.98	Аналитический	0.10	-
19	462384.10	2215024.87	Аналитический	0.10	-
20	462384.20	2215026.00	Аналитический	0.10	-
21	462385.66	2215029.10	Аналитический	0.10	-
22	462379.21	2215038.66	Аналитический	0.10	-
23	462375.52	2215038.78	Аналитический	0.10	-
24	462374.04	2215039.20	Аналитический	0.10	-
25	462372.07	2215040.70	Аналитический	0.10	-
26	462343.34	2215082.96	Аналитический	0.10	-
27	462281.21	2215172.28	Аналитический	0.10	-
28	462273.21	2215183.91	Аналитический	0.10	-
29	462257.98	2215182.42	Аналитический	0.10	-
30	462252.23	2215182.33	Аналитический	0.10	-
31	462268.17	2215159.11	Аналитический	0.10	-
32	462270.41	2215154.21	Аналитический	0.10	-
33	462271.73	2215151.26	Аналитический	0.10	-
34	462271.57	2215149.39	Аналитический	0.10	-
35	462270.32	2215145.73	Аналитический	0.10	-
36	462281.55	2215131.83	Аналитический	0.10	-

1	2	3	4	5	6
37	462283.94	2215132.85	Аналитический	0.10	-
38	462285.49	2215132.99	Аналитический	0.10	-
39	462332.18	2215064.68	Аналитический	0.10	-
40	462336.31	2215057.11	Аналитический	0.10	-
41	462339.50	2215051.91	Аналитический	0.10	-
42	462340.63	2215049.34	Аналитический	0.10	-
43	462339.96	2215046.84	Аналитический	0.10	-
44	462348.03	2215036.49	Аналитический	0.10	-
45	462351.66	2215036.05	Аналитический	0.10	-
46	462354.21	2215035.31	Аналитический	0.10	-
47	462357.51	2215032.22	Аналитический	0.10	-
48	462372.74	2215011.06	Аналитический	0.10	-
49	462399.70	2214970.70	Аналитический	0.10	-
50	462406.57	2214960.77	Аналитический	0.10	-
51	462407.96	2214959.42	Аналитический	0.10	-
52	462410.47	2214957.05	Аналитический	0.10	-
53	462411.82	2214956.20	Аналитический	0.10	-
54	462414.39	2214953.99	Аналитический	0.10	-
55	462421.27	2214943.74	Аналитический	0.10	-
56	462424.60	2214939.11	Аналитический	0.10	-
57	462434.90	2214925.72	Аналитический	0.10	-
58	462439.45	2214929.61	Аналитический	0.10	-
59	462439.57	2214929.60	Аналитический	0.10	-
60	462439.70	2214929.43	Аналитический	0.10	-
61	462440.03	2214928.21	Аналитический	0.10	-
62	462443.74	2214929.19	Аналитический	0.10	-
63	462442.90	2214932.40	Аналитический	0.10	-
64	462442.97	2214932.62	Аналитический	0.10	-
1	462455.14	2214943.01	Аналитический	0.10	-

3. Сведения о характерных точках части (частей) границы объекта

Обозначение характерных точек части границы	Координаты, м		Метод определения координат характерной точки	Средняя квадратическая погрешность положения характерной точки (Mt), м	Описание обозначения точки на местности (при наличии)
	X	Y			
1	2	3	4	5	6
Часть №					
-	-	-	-	-	-

ГРАФИЧЕСКОЕ ОПИСАНИЕ

местоположения границ

Зона сельскохозяйственного использования в границах населенного пункта

посёлка Сороковой - СХ1/3

(наименование объекта, местоположение границ которого описано

(далее - объект)

Раздел 1

Сведения об объекте		
№ п/п	Характеристики объекта	Описание характеристик
1	2	3
1	Местоположение объекта	Воронежская область, Таловский муниципальный район, Абрамовское сельское поселение, посёлок Сороковой
2	Площадь объекта \pm величина погрешности определения площади ($P \pm \Delta P$)	-
3	Иные характеристики объекта	-

Раздел 2

Сведения о местоположении границ объекта					
1. Система координат: МСК - 36, зона 2					
2. Сведения о характерных точках границ объекта					
Обозначение характерных точек границ	Координаты, м		Метод определения координат характерной точки	Средняя квадратическая погрешность положения характерной точки (Mt), м	Описание обозначения точки на местности (при наличии)
	X	Y			
1	2	3	4	5	6
1	463043.24	2215409.59	Картометрический	1.00	-
2	462986.96	2215486.15	Картометрический	1.00	-
3	462954.29	2215533.88	Картометрический	1.00	-
4	462944.32	2215551.28	Картометрический	1.00	-
5	462937.69	2215560.94	Картометрический	1.00	-
6	462923.61	2215575.45	Картометрический	1.00	-
7	462909.31	2215590.57	Картометрический	1.00	-
8	462901.69	2215596.22	Картометрический	1.00	-
9	462882.97	2215605.16	Картометрический	1.00	-
10	462861.65	2215630.32	Картометрический	1.00	-
11	462767.84	2215536.05	Картометрический	1.00	-
12	462793.68	2215499.51	Картометрический	1.00	-
13	462385.66	2215029.10	Картометрический	1.00	-
14	462384.20	2215026.00	Аналитический	0.10	-
15	462384.10	2215024.87	Аналитический	0.10	-
16	462384.77	2215022.98	Аналитический	0.10	-
17	462386.47	2215020.40	Аналитический	0.10	-
18	462389.52	2215016.00	Аналитический	0.10	-
19	462415.44	2214979.42	Аналитический	0.10	-
20	462418.64	2214974.85	Аналитический	0.10	-
21	462419.89	2214973.31	Аналитический	0.10	-
22	462421.76	2214969.84	Аналитический	0.10	-
23	462426.28	2214962.13	Аналитический	0.10	-
24	462431.57	2214955.38	Аналитический	0.10	-
25	462435.38	2214951.28	Аналитический	0.10	-
26	462436.91	2214949.78	Аналитический	0.10	-
27	462438.31	2214948.90	Аналитический	0.10	-
28	462439.64	2214948.43	Аналитический	0.10	-
29	462441.60	2214948.24	Аналитический	0.10	-
30	462444.09	2214948.07	Аналитический	0.10	-
31	462446.20	2214948.49	Аналитический	0.10	-
32	462449.08	2214949.86	Аналитический	0.10	-
33	462611.10	2215078.43	Аналитический	0.10	-
34	462852.39	2215441.43	Аналитический	0.10	-
35	462912.22	2215390.77	Аналитический	0.10	-
36	462959.64	2215339.00	Картометрический	1.00	-

1	2	3	4	5	6
37	462857.38	2215146.43	Картометрический	1.00	-
38	462726.33	2214971.22	Картометрический	1.00	-
39	462462.99	2214759.46	Картометрический	1.00	-
40	462492.67	2214716.65	Картометрический	1.00	-
41	462543.45	2214717.31	Картометрический	1.00	-
42	462558.72	2214723.17	Картометрический	1.00	-
43	462637.70	2214780.43	Картометрический	1.00	-
44	462653.69	2214794.59	Картометрический	1.00	-
45	462665.03	2214804.64	Аналитический	0.10	-
46	462788.99	2214914.45	Аналитический	0.10	-
47	462809.42	2214939.77	Аналитический	0.10	-
48	462878.82	2215045.72	Аналитический	0.10	-
49	462900.74	2215100.00	Аналитический	0.10	-
50	462960.66	2215198.42	Аналитический	0.10	-
51	463001.12	2215295.96	Аналитический	0.10	-
52	463022.16	2215365.48	Аналитический	0.10	-
1	463043.24	2215409.59	Аналитический	0.10	-
3. Сведения о характерных точках части (частей) границы объекта					
Обозначение характерных точек части границы	Координаты, м		Метод определения координат характерной точки	Средняя квадратическая погрешность положения характерной точки (Mt), м	Описание обозначения точки на местности (при наличии)
	X	Y			
1	2	3	4	5	6
Часть №					
-	-	-	-	-	-

ГРАФИЧЕСКОЕ ОПИСАНИЕ

местоположения границ

Зона сельскохозяйственного производства посёлка Сороковой - СХ2/3

(наименование объекта, местоположение границ которого описано
(далее - объект))

Раздел 1

Сведения об объекте		
№ п/п	Характеристики объекта	Описание характеристик
1	2	3
1	Местоположение объекта	Воронежская область, Таловский муниципальный район, Абрамовское сельское поселение, посёлок Сороковой
2	Площадь объекта \pm величина погрешности определения площади ($P \pm \text{Дельта } P$)	-
3	Иные характеристики объекта	-

Раздел 2

Сведения о местоположении границ объекта					
1. Система координат: МСК - 36, зона 2					
2. Сведения о характерных точках границ объекта					
Обозначение характерных точек границ	Координаты, м		Метод определения координат характерной точки	Средняя квадратическая погрешность положения характерной точки (Mt), м	Описание обозначения точки на местности (при наличии)
	X	Y			
1	2	3	4	5	6
1	462424.60	2214939.11	Картометрический	1.00	-
2	462421.27	2214943.74	Картометрический	1.00	-
3	462414.39	2214953.99	Аналитический	0.10	-
4	462411.82	2214956.20	Аналитический	0.10	-
5	462410.47	2214957.05	Аналитический	0.10	-
6	462407.96	2214959.42	Аналитический	0.10	-
7	462406.57	2214960.77	Аналитический	0.10	-
8	462399.70	2214970.70	Аналитический	0.10	-
9	462372.74	2215011.06	Аналитический	0.10	-
10	462357.51	2215032.22	Аналитический	0.10	-
11	462354.21	2215035.31	Аналитический	0.10	-
12	462351.66	2215036.05	Аналитический	0.10	-
13	462348.03	2215036.49	Аналитический	0.10	-
14	462339.96	2215046.84	Аналитический	0.10	-
15	462340.63	2215049.34	Аналитический	0.10	-
16	462339.50	2215051.91	Аналитический	0.10	-
17	462336.31	2215057.11	Аналитический	0.10	-
18	462332.18	2215064.68	Аналитический	0.10	-
19	462285.49	2215132.99	Аналитический	0.10	-
20	462283.94	2215132.85	Аналитический	0.10	-
21	462281.55	2215131.83	Аналитический	0.10	-
22	462270.32	2215145.73	Аналитический	0.50	-
23	462271.57	2215149.39	Картометрический	1.00	-
24	462271.73	2215151.26	Картометрический	1.00	-
25	462270.41	2215154.21	Картометрический	1.00	-
26	462268.17	2215159.11	Картометрический	1.00	-
27	462252.23	2215182.33	Картометрический	1.00	-
28	462239.99	2215200.18	Картометрический	1.00	-
29	462186.01	2215181.40	Картометрический	1.00	-
30	462138.59	2215144.30	Картометрический	1.00	-
31	462088.25	2215101.58	Картометрический	1.00	-
32	462076.63	2215080.45	Картометрический	1.00	-
33	462064.34	2215048.95	Картометрический	1.00	-
34	462046.97	2214959.61	Картометрический	1.00	-
35	462005.21	2214898.82	Картометрический	1.00	-
36	461938.80	2214816.12	Картометрический	1.00	-

1	2	3	4	5	6
37	461879.28	2214759.63	Картометрический	1.00	-
38	461960.84	2214646.72	Картометрический	1.00	-
39	461983.61	2214629.72	Картометрический	1.00	-
40	462028.57	2214651.56	Картометрический	1.00	-
41	462082.05	2214686.06	Картометрический	1.00	-
42	462114.15	2214673.23	Картометрический	1.00	-
43	462148.01	2214673.95	Картометрический	1.00	-
44	462188.84	2214716.97	Картометрический	1.00	-
45	462274.70	2214796.22	Картометрический	1.00	-
46	462339.18	2214862.88	Картометрический	1.00	-
1	462424.60	2214939.11	Картометрический	1.00	-
3. Сведения о характерных точках части (частей) границы объекта					
Обозначение характерных точек части границы	Координаты, м		Метод определения координат характерной точки	Средняя квадратическая погрешность положения характерной точки (Mt), м	Описание обозначения точки на местности (при наличии)
	X	Y			
1	2	3	4	5	6
Часть №					
-	-	-	-	-	-

Приложение № 4
к правилам землепользования и застройки
Абрамовского сельского поселения
Таловского муниципального района
Воронежской области

ГРАФИЧЕСКОЕ ОПИСАНИЕ МЕСТОПОЛОЖЕНИЯ ГРАНИЦ
ТЕРРИТОРИАЛЬНЫХ ЗОН СЕЛА АБРАМОВКА

ГРАФИЧЕСКОЕ ОПИСАНИЕ

местоположения границ

Зона застройки индивидуальными жилыми домами села Абрамовка - Ж1/4

(наименование объекта, местоположение границ которого описано

(далее - объект)

Раздел 1

Сведения об объекте		
№ п/п	Характеристики объекта	Описание характеристик
1	2	3
1	Местоположение объекта	Воронежская область, Таловский муниципальный район, Абрамовское сельское поселение, село Абрамовка
2	Площадь объекта \pm величина погрешности определения площади ($P \pm \text{Дельта } P$)	-
3	Иные характеристики объекта	-

Раздел 2

Сведения о местоположении границ объекта					
1. Система координат: МСК - 36, зона 2					
2. Сведения о характерных точках границ объекта					
Обозначение характерных точек границ	Координаты, м		Метод определения координат характерной точки	Средняя квадратическая погрешность положения характерной точки (Mt), м	Описание обозначения точки на местности (при наличии)
	X	Y			
1	2	3	4	5	6
1	465302.91	2223132.48	Картометрический	1.00	-
2	465260.67	2223503.15	Аналитический	0.10	-
3	465173.36	2223481.23	Аналитический	0.10	-
4	465164.84	2223477.90	Аналитический	0.10	-
5	465158.66	2223477.76	Аналитический	0.10	-
6	465152.62	2223476.83	Аналитический	0.10	-
7	465088.66	2223465.58	Аналитический	0.10	-
8	464959.52	2223446.68	Аналитический	0.10	-
9	464940.21	2223443.16	Аналитический	0.10	-
10	464936.65	2223442.88	Аналитический	0.10	-
11	464933.09	2223441.06	Аналитический	0.10	-
12	464931.71	2223438.37	Аналитический	0.10	-
13	464930.90	2223432.80	Аналитический	0.10	-
14	464916.66	2223430.13	Аналитический	0.10	-
15	464913.26	2223436.17	Аналитический	0.10	-
16	464910.87	2223437.63	Аналитический	0.10	-
17	464904.36	2223437.52	Аналитический	0.10	-
18	464873.60	2223433.11	Аналитический	0.10	-
19	464823.61	2223426.18	Аналитический	0.10	-
20	464733.69	2223415.31	Аналитический	0.10	-
21	464721.68	2223413.50	Аналитический	0.10	-
22	464714.43	2223413.19	Аналитический	0.10	-
23	464706.45	2223412.60	Аналитический	0.10	-
24	464665.52	2223404.30	Аналитический	0.10	-
25	464649.33	2223400.26	Аналитический	0.10	-
26	464643.11	2223398.35	Аналитический	0.10	-
27	464641.60	2223397.18	Аналитический	0.10	-
28	464640.24	2223395.72	Аналитический	0.10	-
29	464637.54	2223393.72	Аналитический	0.10	-
30	464634.74	2223392.27	Аналитический	0.10	-
31	464632.74	2223390.72	Аналитический	0.10	-
32	464632.16	2223388.09	Аналитический	0.10	-
33	464633.54	2223381.49	Аналитический	0.10	-
34	464634.51	2223378.53	Аналитический	0.10	-
35	464635.55	2223374.47	Аналитический	0.10	-
36	464641.19	2223360.92	Аналитический	0.10	-

1	2	3	4	5	6
37	464665.58	2223304.13	Аналитический	0.10	-
38	464696.44	2223230.82	Аналитический	0.10	-
39	464739.82	2223121.17	Аналитический	0.10	-
40	464746.22	2223107.22	Аналитический	0.10	-
41	464751.54	2223100.03	Аналитический	0.10	-
42	464755.44	2223089.25	Аналитический	0.10	-
43	464754.52	2223086.42	Аналитический	0.10	-
44	464755.45	2223081.97	Аналитический	0.10	-
45	464763.94	2223058.49	Аналитический	0.10	-
46	464848.26	2222820.67	Аналитический	0.10	-
47	464851.69	2222808.53	Аналитический	0.10	-
48	464852.16	2222797.77	Аналитический	0.10	-
49	464964.44	2222833.96	Картометрический	1.00	-
50	464925.25	2223083.44	Аналитический	0.10	-
51	465043.26	2223092.85	Аналитический	0.10	-
1	465302.91	2223132.48	Картометрический	1.00	-
52	464887.45	2222610.64	Аналитический	0.10	-
53	464869.28	2222653.16	Картометрический	1.00	-
54	464852.57	2222685.58	Картометрический	1.00	-
55	464832.73	2222748.49	Картометрический	1.00	-
56	464829.42	2222753.49	Картометрический	1.00	-
57	464828.24	2222753.61	Картометрический	1.00	-
58	464822.21	2222750.08	Картометрический	1.00	-
59	464811.19	2222743.03	Картометрический	1.00	-
60	464777.42	2222724.20	Картометрический	1.00	-
61	464713.44	2222687.06	Картометрический	1.00	-
62	464710.24	2222685.71	Картометрический	1.00	-
63	464704.62	2222683.92	Картометрический	1.00	-
64	464666.40	2222660.53	Картометрический	1.00	-
65	464690.21	2222627.73	Картометрический	1.00	-
66	464706.91	2222594.94	Картометрический	1.00	-
67	464690.37	2222583.71	Картометрический	1.00	-
68	464706.04	2222543.74	Картометрический	1.00	-
69	464696.93	2222540.15	Аналитический	0.10	-
70	464701.36	2222529.58	Аналитический	0.10	-
71	464751.46	2222534.70	Аналитический	0.10	-
52	464887.45	2222610.64	Аналитический	0.10	-
72	465138.67	2223490.93	Аналитический	0.10	-
73	465039.45	2223811.31	Аналитический	0.10	-
74	464986.93	2223963.48	Аналитический	0.10	-
75	464873.81	2224043.60	Аналитический	0.10	-
76	464802.04	2224073.23	Аналитический	0.10	-
77	464705.90	2224144.36	Аналитический	0.10	-
78	464652.96	2224129.89	Аналитический	0.10	-
79	464524.37	2224099.39	Аналитический	0.10	-
80	464484.57	2224074.97	Аналитический	0.10	-

1	2	3	4	5	6
81	464432.26	2224065.57	Аналитический	0.10	-
82	464414.37	2224077.31	Аналитический	0.10	-
83	464405.46	2224077.71	Аналитический	0.10	-
84	464386.57	2224067.11	Аналитический	0.10	-
85	464344.90	2224072.88	Аналитический	0.10	-
86	464266.17	2224087.79	Аналитический	0.10	-
87	464188.44	2224135.11	Аналитический	0.10	-
88	464108.92	2224216.70	Аналитический	0.10	-
89	464037.87	2224328.73	Аналитический	0.10	-
90	463979.30	2224399.89	Аналитический	0.10	-
91	463883.96	2224468.90	Аналитический	0.10	-
92	463719.59	2224571.30	Аналитический	0.10	-
93	463658.85	2224540.14	Аналитический	0.10	-
94	463638.35	2224521.79	Аналитический	0.10	-
95	463521.37	2224431.93	Аналитический	0.10	-
96	463519.46	2224417.38	Аналитический	0.10	-
97	463504.44	2224407.24	Аналитический	0.10	-
98	463467.51	2224392.40	Аналитический	0.10	-
99	463388.82	2224355.22	Аналитический	0.10	-
100	463139.84	2224173.05	Аналитический	0.10	-
101	463024.89	2224073.07	Аналитический	0.10	-
102	462991.42	2224038.51	Аналитический	0.10	-
103	463095.21	2223905.34	Аналитический	0.10	-
104	463129.92	2223887.90	Аналитический	0.10	-
105	463156.41	2223863.54	Аналитический	0.10	-
106	463182.33	2223842.64	Аналитический	0.10	-
107	463186.56	2223840.58	Аналитический	0.10	-
108	463224.18	2223822.09	Аналитический	0.10	-
109	463253.02	2223792.99	Аналитический	0.10	-
110	463354.50	2223674.32	Аналитический	0.10	-
111	463608.16	2223875.37	Аналитический	0.10	-
112	463730.70	2223792.34	Аналитический	0.10	-
113	463798.15	2223723.30	Картометрический	1.00	-
114	463834.43	2223647.33	Картометрический	1.00	-
115	463856.61	2223621.12	Картометрический	1.00	-
116	463944.95	2223503.37	Картометрический	1.00	-
117	464132.65	2223224.40	Картометрический	1.00	-
118	464070.70	2223187.60	Картометрический	1.00	-
119	464103.69	2223124.43	Картометрический	1.00	-
120	464071.37	2223110.42	Аналитический	0.10	-
121	464038.51	2223085.11	Аналитический	0.10	-
122	463826.53	2222922.86	Аналитический	0.10	-
123	463739.31	2222814.96	Картометрический	1.00	-
124	463730.86	2222675.77	Картометрический	1.00	-
125	463591.71	2222550.86	Картометрический	1.00	-
126	463583.02	2222559.17	Картометрический	1.00	-
127	463534.61	2222516.56	Картометрический	1.00	-
128	463402.37	2222611.63	Картометрический	1.00	-

1	2	3	4	5	6
129	463331.54	2222567.33	Картометрический	1.00	-
130	463290.43	2222495.95	Картометрический	1.00	-
131	463241.28	2222427.76	Картометрический	1.00	-
132	463217.19	2222392.76	Картометрический	1.00	-
133	463182.91	2222338.27	Картометрический	1.00	-
134	462994.52	2222439.74	Картометрический	1.00	-
135	462962.36	2222449.01	Картометрический	1.00	-
136	462710.52	2222342.07	Картометрический	1.00	-
137	462696.69	2222333.51	Картометрический	1.00	-
138	462706.44	2222322.38	Картометрический	1.00	-
139	462766.23	2222273.09	Картометрический	1.00	-
140	462923.89	2222094.92	Картометрический	1.00	-
141	462972.11	2222060.08	Картометрический	1.00	-
142	463097.94	2222104.32	Картометрический	1.00	-
143	463374.51	2222211.44	Картометрический	1.00	-
144	463391.45	2222128.45	Картометрический	1.00	-
145	463440.53	2222131.04	Картометрический	1.00	-
146	463430.35	2222234.37	Картометрический	1.00	-
147	463508.19	2222265.80	Картометрический	1.00	-
148	463520.90	2222205.67	Картометрический	1.00	-
149	463536.98	2222180.28	Картометрический	1.00	-
150	463558.98	2222185.39	Картометрический	1.00	-
151	463575.90	2222209.12	Картометрический	1.00	-
152	463561.50	2222262.47	Картометрический	1.00	-
153	463697.73	2222317.68	Картометрический	1.00	-
154	463760.33	2222362.65	Картометрический	1.00	-
155	463826.32	2222445.73	Картометрический	1.00	-
156	464135.09	2222786.60	Картометрический	1.00	-
157	464177.39	2222811.21	Картометрический	1.00	-
158	464271.32	2222572.52	Картометрический	1.00	-
159	464417.26	2222664.58	Картометрический	1.00	-
160	464605.01	2222767.30	Картометрический	1.00	-
161	464658.34	2222674.40	Картометрический	1.00	-
162	464694.99	2222695.53	Картометрический	1.00	-
163	464700.44	2222699.26	Картометрический	1.00	-
164	464769.01	2222738.55	Картометрический	1.00	-
165	464809.09	2222759.54	Картометрический	1.00	-
166	464820.22	2222766.30	Картометрический	1.00	-
167	464827.57	2222771.55	Картометрический	1.00	-
168	464832.04	2222775.95	Картометрический	1.00	-
169	464834.65	2222780.57	Аналитический	0.10	-
170	464836.47	2222787.60	Аналитический	0.10	-
171	464836.75	2222796.82	Аналитический	0.10	-
172	464834.94	2222805.73	Аналитический	0.10	-
173	464833.07	2222813.48	Аналитический	0.10	-
174	464792.66	2222928.79	Аналитический	0.10	-
175	464748.17	2223051.68	Аналитический	0.10	-
176	464739.86	2223074.00	Аналитический	0.10	-

1	2	3	4	5	6
177	464737.78	2223077.79	Аналитический	0.10	-
178	464733.73	2223079.16	Аналитический	0.10	-
179	464729.45	2223089.71	Аналитический	0.10	-
180	464730.82	2223093.99	Аналитический	0.10	-
181	464729.78	2223099.43	Аналитический	0.10	-
182	464722.93	2223118.16	Аналитический	0.10	-
183	464653.82	2223286.55	Аналитический	0.10	-
184	464623.13	2223354.19	Аналитический	0.10	-
185	464614.91	2223373.53	Аналитический	0.10	-
186	464614.41	2223377.87	Аналитический	0.10	-
187	464613.63	2223381.49	Аналитический	0.10	-
188	464608.98	2223391.15	Аналитический	0.10	-
189	464600.10	2223406.82	Аналитический	0.10	-
190	464597.41	2223414.16	Аналитический	0.10	-
191	464572.99	2223476.78	Аналитический	0.10	-
192	464571.21	2223481.35	Аналитический	0.10	-
193	464559.70	2223478.02	Аналитический	0.10	-
194	464540.33	2223470.23	Аналитический	0.10	-
195	464457.42	2223446.98	Аналитический	0.10	-
196	464437.82	2223494.79	Аналитический	0.10	-
197	464500.00	2223526.02	Аналитический	0.10	-
198	464515.09	2223531.59	Аналитический	0.10	-
199	464517.34	2223532.42	Аналитический	0.10	-
200	464535.58	2223538.73	Аналитический	0.10	-
201	464547.20	2223542.92	Аналитический	0.10	-
202	464543.33	2223552.84	Аналитический	0.10	-
203	464403.22	2223912.13	Аналитический	0.10	-
204	464440.95	2223928.03	Картометрический	1.00	-
205	464466.34	2223899.05	Картометрический	1.00	-
206	464507.74	2223907.05	Картометрический	1.00	-
207	464532.22	2223831.60	Картометрический	1.00	-
208	464647.13	2223417.95	Картометрический	1.00	-
209	464662.78	2223421.60	Картометрический	1.00	-
210	464726.31	2223432.52	Картометрический	1.00	-
211	464753.67	2223436.12	Картометрический	1.00	-
212	464823.35	2223444.67	Картометрический	1.00	-
213	464867.92	2223449.09	Картометрический	1.00	-
214	464897.91	2223452.76	Картометрический	1.00	-
215	464901.04	2223453.95	Картометрический	1.00	-
216	464903.75	2223455.80	Картометрический	1.00	-
217	464906.10	2223459.79	Картометрический	1.00	-
218	464906.91	2223462.41	Картометрический	1.00	-
219	464920.87	2223465.97	Картометрический	1.00	-
220	464924.62	2223461.09	Картометрический	1.00	-
221	464928.06	2223459.25	Картометрический	1.00	-
222	464932.06	2223457.87	Картометрический	1.00	-
223	464937.73	2223457.89	Картометрический	1.00	-
224	464943.07	2223458.66	Картометрический	1.00	-

1	2	3	4	5	6
225	464957.33	2223461.45	Картометрический	1.00	-
226	465019.87	2223470.12	Картометрический	1.00	-
227	465066.32	2223478.26	Картометрический	1.00	-
228	465107.60	2223485.44	Картометрический	1.00	-
72	465138.67	2223490.93	Картометрический	1.00	-
3. Сведения о характерных точках части (частей) границы объекта					
Обозначение характерных точек части границы	Координаты, м		Метод определения координат характерной точки	Средняя квадратическая погрешность положения характерной точки (Mt), м	Описание обозначения точки на местности (при наличии)
	X	Y			
1	2	3	4	5	6
Часть №					
-	-	-	-	-	-

ГРАФИЧЕСКОЕ ОПИСАНИЕ

местоположения границ

Общественно-деловая зона села Абрамовка - ОД/4

(наименование объекта, местоположение границ которого описано
(далее - объект))

Раздел 1

Сведения об объекте		
№ п/п	Характеристики объекта	Описание характеристик
1	2	3
1	Местоположение объекта	Воронежская область, Таловский муниципальный район, Абрамовское сельское поселение, село Абрамовка
2	Площадь объекта \pm величина погрешности определения площади ($P \pm \text{Дельта } P$)	-
3	Иные характеристики объекта	-

Раздел 2

Сведения о местоположении границ объекта					
1. Система координат: МСК - 36, зона 2					
2. Сведения о характерных точках границ объекта					
Обозначение характерных точек границ	Координаты, м		Метод определения координат характерной точки	Средняя квадратическая погрешность положения характерной точки (Mt), м	Описание обозначения точки на местности (при наличии)
	X	Y			
1	2	3	4	5	6
1	464647.13	2223417.95	Аналитический	0.10	-
2	464532.22	2223831.60	Картометрический	1.00	-
3	464507.74	2223907.05	Картометрический	1.00	-
4	464466.34	2223899.05	Картометрический	1.00	-
5	464440.95	2223928.03	Картометрический	1.00	-
6	464403.22	2223912.13	Картометрический	1.00	-
7	464543.33	2223552.84	Картометрический	1.00	-
8	464547.20	2223542.92	Картометрический	1.00	-
9	464571.21	2223481.35	Картометрический	1.00	-
10	464572.99	2223476.78	Картометрический	1.00	-
11	464597.41	2223414.16	Картометрический	1.00	-
12	464614.11	2223422.51	Картометрический	1.00	-
13	464617.90	2223418.71	Картометрический	1.00	-
14	464623.87	2223415.96	Картометрический	1.00	-
15	464628.28	2223414.08	Картометрический	1.00	-
16	464635.70	2223415.26	Картометрический	1.00	-
1	464647.13	2223417.95	Аналитический	0.10	-
3. Сведения о характерных точках части (частей) границы объекта					
Обозначение характерных точек части границы	Координаты, м		Метод определения координат характерной точки	Средняя квадратическая погрешность положения характерной точки (Mt), м	Описание обозначения точки на местности (при наличии)
	X	Y			
1	2	3	4	5	6
Часть №					
-	-	-	-	-	-

ГРАФИЧЕСКОЕ ОПИСАНИЕ

местоположения границ

Зона улиц, дорог, инженерной и транспортной инфраструктуры
села Абрамовка - ИТ1/4(наименование объекта, местоположение границ которого описано
(далее - объект)

Раздел 1

Сведения об объекте		
№ п/п	Характеристики объекта	Описание характеристик
1	2	3
1	Местоположение объекта	Воронежская область, Таловский муниципальный район, Абрамовское сельское поселение, село Абрамовка
2	Площадь объекта \pm величина погрешности определения площади ($P \pm \text{Дельта } P$)	-
3	Иные характеристики объекта	-

Раздел 2

Сведения о местоположении границ объекта					
1. Система координат: МСК - 36, зона 2					
2. Сведения о характерных точках границ объекта					
Обозначение характерных точек границ	Координаты, м		Метод определения координат характерной точки	Средняя квадратическая погрешность положения характерной точки (Mt), м	Описание обозначения точки на местности (при наличии)
	X	Y			
1	2	3	4	5	6
1	465455.62	2223624.40	Аналитический	0.10	-
2	465446.43	2223642.33	Аналитический	0.10	-
3	465444.52	2223640.53	Аналитический	0.10	-
4	465442.90	2223637.89	Аналитический	0.10	-
5	465441.16	2223634.18	Аналитический	0.10	-
6	465439.14	2223631.36	Аналитический	0.10	-
7	465433.35	2223624.45	Аналитический	0.10	-
8	465420.48	2223610.69	Аналитический	0.10	-
9	465412.84	2223604.22	Аналитический	0.10	-
10	465403.83	2223597.21	Аналитический	0.10	-
11	465395.57	2223592.23	Аналитический	0.10	-
12	465374.92	2223578.95	Аналитический	0.10	-
13	465352.51	2223565.69	Аналитический	0.10	-
14	465347.98	2223564.59	Аналитический	0.10	-
15	465344.44	2223562.37	Аналитический	0.10	-
16	465341.09	2223558.44	Аналитический	0.10	-
17	465338.94	2223557.04	Аналитический	0.10	-
18	465313.72	2223542.86	Аналитический	0.10	-
19	465304.09	2223538.43	Аналитический	0.10	-
20	465292.45	2223533.93	Аналитический	0.10	-
21	465267.64	2223526.96	Аналитический	0.10	-
22	465187.59	2223504.68	Аналитический	0.10	-
23	465161.47	2223498.03	Аналитический	0.10	-
24	465156.42	2223496.60	Аналитический	0.10	-
25	465151.16	2223494.15	Аналитический	0.10	-
26	465138.67	2223490.93	Аналитический	0.10	-
27	465107.60	2223485.44	Аналитический	0.10	-
28	465066.32	2223478.26	Аналитический	0.10	-
29	465019.87	2223470.12	Аналитический	0.10	-
30	464957.33	2223461.45	Аналитический	0.10	-
31	464943.07	2223458.66	Аналитический	0.10	-
32	464937.73	2223457.89	Аналитический	0.10	-
33	464932.06	2223457.87	Аналитический	0.10	-
34	464928.06	2223459.25	Аналитический	0.10	-
35	464924.62	2223461.09	Аналитический	0.10	-
36	464920.87	2223465.97	Аналитический	0.10	-

1	2	3	4	5	6
37	464906.91	2223462.41	Аналитический	0.10	-
38	464906.10	2223459.79	Аналитический	0.10	-
39	464903.75	2223455.80	Аналитический	0.10	-
40	464901.04	2223453.95	Аналитический	0.10	-
41	464897.91	2223452.76	Аналитический	0.10	-
42	464867.92	2223449.09	Аналитический	0.10	-
43	464823.35	2223444.67	Аналитический	0.10	-
44	464753.67	2223436.12	Аналитический	0.10	-
45	464726.31	2223432.52	Аналитический	0.10	-
46	464662.78	2223421.60	Аналитический	0.10	-
47	464647.13	2223417.95	Аналитический	0.10	-
48	464635.70	2223415.26	Аналитический	0.10	-
49	464628.28	2223414.08	Аналитический	0.10	-
50	464623.87	2223415.96	Аналитический	0.10	-
51	464617.90	2223418.71	Аналитический	0.10	-
52	464614.11	2223422.51	Аналитический	0.10	-
53	464597.41	2223414.16	Аналитический	0.10	-
54	464600.10	2223406.82	Аналитический	0.10	-
55	464608.98	2223391.15	Аналитический	0.10	-
56	464613.63	2223381.49	Аналитический	0.10	-
57	464614.41	2223377.87	Аналитический	0.10	-
58	464614.91	2223373.53	Аналитический	0.10	-
59	464623.13	2223354.19	Аналитический	0.10	-
60	464653.82	2223286.55	Аналитический	0.10	-
61	464722.93	2223118.16	Аналитический	0.10	-
62	464729.78	2223099.43	Аналитический	0.10	-
63	464730.82	2223093.99	Аналитический	0.10	-
64	464729.45	2223089.71	Аналитический	0.10	-
65	464733.73	2223079.16	Аналитический	0.10	-
66	464737.78	2223077.79	Аналитический	0.10	-
67	464739.86	2223074.00	Аналитический	0.10	-
68	464748.17	2223051.68	Аналитический	0.10	-
69	464792.66	2222928.79	Аналитический	0.10	-
70	464833.07	2222813.48	Аналитический	0.10	-
71	464834.94	2222805.73	Аналитический	0.10	-
72	464836.75	2222796.82	Аналитический	0.10	-
73	464836.47	2222787.60	Аналитический	0.10	-
74	464834.65	2222780.57	Аналитический	0.10	-
75	464832.04	2222775.95	Аналитический	0.10	-
76	464827.57	2222771.55	Аналитический	0.10	-
77	464820.22	2222766.30	Аналитический	0.10	-
78	464809.09	2222759.54	Аналитический	0.10	-
79	464769.01	2222738.55	Аналитический	0.10	-
80	464700.44	2222699.26	Аналитический	0.10	-
81	464694.99	2222695.53	Аналитический	0.10	-
82	464658.34	2222674.40	Аналитический	0.10	-
83	464629.92	2222657.57	Аналитический	0.10	-
84	464600.82	2222706.97	Аналитический	0.10	-

1	2	3	4	5	6
85	464557.39	2222682.20	Картометрический	1.00	-
86	464581.87	2222638.47	Картометрический	1.00	-
87	464586.09	2222632.15	Картометрический	1.00	-
88	464545.35	2222608.92	Аналитический	0.10	-
89	464513.01	2222589.78	Аналитический	0.10	-
90	464466.21	2222560.77	Аналитический	0.10	-
91	464474.57	2222541.54	Аналитический	0.10	-
92	464481.34	2222545.71	Аналитический	0.10	-
93	464554.57	2222592.87	Аналитический	0.10	-
94	464618.61	2222633.92	Аналитический	0.10	-
95	464624.67	2222636.40	Аналитический	0.10	-
96	464627.46	2222636.14	Аналитический	0.10	-
97	464629.03	2222635.39	Аналитический	0.10	-
98	464634.51	2222626.11	Аналитический	0.10	-
99	464646.70	2222631.96	Аналитический	0.10	-
100	464641.07	2222641.52	Аналитический	0.10	-
101	464640.69	2222643.15	Аналитический	0.10	-
102	464640.91	2222644.92	Аналитический	0.10	-
103	464643.72	2222647.15	Аналитический	0.10	-
104	464653.48	2222653.26	Аналитический	0.10	-
105	464666.40	2222660.53	Аналитический	0.10	-
106	464704.62	2222683.92	Аналитический	0.10	-
107	464710.24	2222685.71	Аналитический	0.10	-
108	464713.44	2222687.06	Аналитический	0.10	-
109	464777.42	2222724.20	Аналитический	0.10	-
110	464811.19	2222743.03	Аналитический	0.10	-
111	464822.21	2222750.08	Аналитический	0.10	-
112	464828.24	2222753.61	Аналитический	0.10	-
113	464829.42	2222753.49	Аналитический	0.10	-
114	464832.73	2222748.49	Аналитический	0.10	-
115	464839.02	2222753.32	Аналитический	0.10	-
116	464838.33	2222758.61	Аналитический	0.10	-
117	464838.27	2222764.24	Аналитический	0.10	-
118	464847.04	2222772.96	Аналитический	0.10	-
119	464851.05	2222786.91	Аналитический	0.10	-
120	464852.16	2222797.77	Аналитический	0.10	-
121	464851.69	2222808.53	Аналитический	0.10	-
122	464848.26	2222820.67	Аналитический	0.10	-
123	464763.94	2223058.49	Аналитический	0.10	-
124	464755.45	2223081.97	Аналитический	0.10	-
125	464754.52	2223086.42	Аналитический	0.10	-
126	464755.44	2223089.25	Аналитический	0.10	-
127	464751.54	2223100.03	Аналитический	0.10	-
128	464746.22	2223107.22	Аналитический	0.10	-
129	464739.82	2223121.17	Аналитический	0.10	-
130	464696.44	2223230.82	Аналитический	0.10	-
131	464665.58	2223304.13	Аналитический	0.10	-
132	464641.19	2223360.92	Аналитический	0.10	-

1	2	3	4	5	6
133	464635.55	2223374.47	Аналитический	0.10	-
134	464634.51	2223378.53	Аналитический	0.10	-
135	464633.54	2223381.49	Аналитический	0.10	-
136	464632.16	2223388.09	Аналитический	0.10	-
137	464632.74	2223390.72	Аналитический	0.10	-
138	464634.74	2223392.27	Аналитический	0.10	-
139	464637.54	2223393.72	Аналитический	0.10	-
140	464640.24	2223395.72	Аналитический	0.10	-
141	464641.60	2223397.18	Аналитический	0.10	-
142	464643.11	2223398.35	Аналитический	0.10	-
143	464649.33	2223400.26	Аналитический	0.10	-
144	464665.52	2223404.30	Аналитический	0.10	-
145	464706.45	2223412.60	Аналитический	0.10	-
146	464714.43	2223413.19	Аналитический	0.10	-
147	464721.68	2223413.50	Аналитический	0.10	-
148	464733.69	2223415.31	Аналитический	0.10	-
149	464823.61	2223426.18	Аналитический	0.10	-
150	464873.60	2223433.11	Аналитический	0.10	-
151	464904.36	2223437.52	Аналитический	0.10	-
152	464910.87	2223437.63	Аналитический	0.10	-
153	464913.26	2223436.17	Аналитический	0.10	-
154	464916.66	2223430.13	Аналитический	0.10	-
155	464930.90	2223432.80	Аналитический	0.10	-
156	464931.71	2223438.37	Аналитический	0.10	-
157	464933.09	2223441.06	Аналитический	0.10	-
158	464936.65	2223442.88	Аналитический	0.10	-
159	464940.21	2223443.16	Аналитический	0.10	-
160	464959.52	2223446.68	Аналитический	0.10	-
161	465088.66	2223465.58	Аналитический	0.10	-
162	465152.62	2223476.83	Аналитический	0.10	-
163	465158.66	2223477.76	Аналитический	0.10	-
164	465164.84	2223477.90	Аналитический	0.10	-
165	465173.36	2223481.23	Аналитический	0.10	-
166	465260.67	2223503.15	Аналитический	0.10	-
167	465264.81	2223504.35	Аналитический	0.10	-
168	465267.78	2223504.65	Аналитический	0.10	-
169	465270.74	2223503.28	Аналитический	0.10	-
170	465274.43	2223499.79	Аналитический	0.10	-
171	465287.58	2223504.30	Аналитический	0.10	-
172	465285.81	2223508.06	Аналитический	0.10	-
173	465285.94	2223510.00	Аналитический	0.10	-
174	465288.85	2223512.00	Аналитический	0.10	-
175	465311.22	2223521.88	Аналитический	0.10	-
176	465333.80	2223534.88	Аналитический	0.10	-
177	465348.76	2223542.76	Аналитический	0.10	-
178	465356.43	2223545.85	Аналитический	0.10	-
179	465362.66	2223550.40	Аналитический	0.10	-
180	465400.02	2223575.27	Аналитический	0.10	-

1	2	3	4	5	6
181	465415.04	2223583.67	Аналитический	0.10	-
182	465416.96	2223584.58	Аналитический	0.10	-
183	465419.45	2223584.81	Аналитический	0.10	-
184	465423.32	2223581.64	Аналитический	0.10	-
185	465436.56	2223590.60	Аналитический	0.10	-
186	465436.04	2223599.30	Аналитический	0.10	-
187	465436.86	2223602.79	Аналитический	0.10	-
188	465439.21	2223605.54	Аналитический	0.10	-
1	465455.62	2223624.40	Аналитический	0.10	-
3. Сведения о характерных точках части (частей) границы объекта					
Обозначение характерных точек части границы	Координаты, м		Метод определения координат характерной точки	Средняя квадратическая погрешность положения характерной точки (Mt), м	Описание обозначения точки на местности (при наличии)
	X	Y			
1	2	3	4	5	6
Часть №					
-	-	-	-	-	-

ГРАФИЧЕСКОЕ ОПИСАНИЕ

местоположения границ

Зона сельскохозяйственного использования в границах населенного пункта

села Абрамовка - СХ1/4

 (наименование объекта, местоположение границ которого описано
 (далее - объект))

Раздел 1

Сведения об объекте		
№ п/п	Характеристики объекта	Описание характеристик
1	2	3
1	Местоположение объекта	Воронежская область, Таловский муниципальный район, Абрамовское сельское поселение, село Абрамовка
2	Площадь объекта \pm величина погрешности определения площади ($P \pm \Delta P$)	-
3	Иные характеристики объекта	-

Раздел 2

Сведения о местоположении границ объекта					
1. Система координат: МСК - 36, зона 2					
2. Сведения о характерных точках границ объекта					
Обозначение характерных точек границ	Координаты, м		Метод определения координат характерной точки	Средняя квадратическая погрешность положения характерной точки (Mt), м	Описание обозначения точки на местности (при наличии)
	X	Y			
1	2	3	4	5	6
1	465302.91	2223132.48	Аналитический	0.10	-
2	465043.26	2223092.85	Картометрический	1.00	-
3	465107.56	2222876.98	Картометрический	1.00	-
4	465331.47	2222911.13	Картометрический	1.00	-
1	465302.91	2223132.48	Аналитический	0.30	-
5	465445.52	2223784.01	Аналитический	0.30	-
6	465437.32	2223807.31	Аналитический	0.30	-
7	465331.33	2224205.11	Картометрический	1.00	-
8	465226.54	2224597.18	Картометрический	1.00	-
9	465131.15	2224520.45	Картометрический	1.00	-
10	465065.78	2224453.78	Картометрический	1.00	-
11	464873.96	2224259.09	Картометрический	1.00	-
12	464705.90	2224144.36	Картометрический	1.00	-
13	464802.04	2224073.23	Картометрический	1.00	-
14	464873.81	2224043.60	Картометрический	1.00	-
15	464986.93	2223963.48	Картометрический	1.00	-
16	465039.45	2223811.31	Картометрический	1.00	-
17	465138.67	2223490.93	Картометрический	1.00	-
18	465151.16	2223494.15	Картометрический	1.00	-
19	465156.42	2223496.60	Картометрический	1.00	-
20	465161.47	2223498.03	Картометрический	1.00	-
21	465187.59	2223504.68	Аналитический	0.10	-
22	465267.64	2223526.96	Аналитический	0.10	-
23	465292.45	2223533.93	Аналитический	0.10	-
24	465304.09	2223538.43	Аналитический	0.10	-
25	465313.72	2223542.86	Аналитический	0.10	-
26	465338.94	2223557.04	Аналитический	0.10	-
27	465341.09	2223558.44	Аналитический	0.10	-
28	465344.44	2223562.37	Аналитический	0.10	-
29	465347.98	2223564.59	Аналитический	0.10	-
30	465352.51	2223565.69	Аналитический	0.10	-
31	465374.92	2223578.95	Аналитический	0.10	-
32	465395.57	2223592.23	Аналитический	0.10	-
33	465403.83	2223597.21	Аналитический	0.10	-
34	465412.84	2223604.22	Аналитический	0.10	-

1	2	3	4	5	6
35	465420.48	2223610.69	Аналитический	0.10	-
36	465433.35	2223624.45	Аналитический	0.10	-
37	465439.14	2223631.36	Аналитический	0.10	-
38	465441.16	2223634.18	Аналитический	0.10	-
39	465442.90	2223637.89	Аналитический	0.10	-
40	465444.52	2223640.53	Аналитический	0.10	-
41	465446.43	2223642.33	Аналитический	0.10	-
42	465378.12	2223775.62	Аналитический	0.10	-
43	465353.99	2223784.54	Аналитический	0.10	-
5	465445.52	2223784.01	Аналитический	0.10	-

3. Сведения о характерных точках части (частей) границы объекта

Обозначение характерных точек части границы	Координаты, м		Метод определения координат характерной точки	Средняя квадратическая погрешность положения характерной точки (Mt), м	Описание обозначения точки на местности (при наличии)
	X	Y			
1	2	3	4	5	6
Часть №					
-	-	-	-	-	-

ГРАФИЧЕСКОЕ ОПИСАНИЕ

местоположения границ

Зона сельскохозяйственного производства села Абрамовка - СХ2/4

(наименование объекта, местоположение границ которого описано
(далее - объект)

Раздел 1

Сведения об объекте		
№ п/п	Характеристики объекта	Описание характеристик
1	2	3
1	Местоположение объекта	Воронежская область, Таловский муниципальный район, Абрамовское сельское поселение, село Абрамовка
2	Площадь объекта \pm величина погрешности определения площади ($P \pm \text{Дельта } P$)	-
3	Иные характеристики объекта	-

Раздел 2

Сведения о местоположении границ объекта					
1. Система координат: МСК - 36, зона 2					
2. Сведения о характерных точках границ объекта					
Обозначение характерных точек границ	Координаты, м		Метод определения координат характерной точки	Средняя квадратическая погрешность положения характерной точки (Mt), м	Описание обозначения точки на местности (при наличии)
	X	Y			
1	2	3	4	5	6
1	465645.35	2222834.84	Картометрический	1.00	-
2	465627.47	2223177.97	Картометрический	1.00	-
3	465603.94	2223195.89	Картометрический	1.00	-
4	465592.48	2223370.44	Картометрический	1.00	-
5	465612.13	2223400.81	Картометрический	1.00	-
6	465611.47	2223428.76	Картометрический	1.00	-
7	465584.71	2223467.04	Картометрический	1.00	-
8	465468.88	2223573.59	Картометрический	1.00	-
9	465459.05	2223617.69	Картометрический	1.00	-
10	465455.62	2223624.40	Аналитический	0.10	-
11	465439.21	2223605.54	Аналитический	0.10	-
12	465436.86	2223602.79	Аналитический	0.10	-
13	465436.04	2223599.30	Аналитический	0.10	-
14	465436.56	2223590.60	Аналитический	0.10	-
15	465423.32	2223581.64	Аналитический	0.10	-
16	465419.45	2223584.81	Аналитический	0.10	-
17	465416.96	2223584.58	Аналитический	0.10	-
18	465415.04	2223583.67	Аналитический	0.10	-
19	465400.02	2223575.27	Аналитический	0.10	-
20	465362.66	2223550.40	Аналитический	0.10	-
21	465356.43	2223545.85	Аналитический	0.10	-
22	465348.76	2223542.76	Аналитический	0.10	-
23	465333.80	2223534.88	Аналитический	0.10	-
24	465311.22	2223521.88	Аналитический	0.10	-
25	465288.85	2223512.00	Аналитический	0.10	-
26	465285.94	2223510.00	Аналитический	0.10	-
27	465285.81	2223508.06	Аналитический	0.10	-
28	465287.58	2223504.30	Аналитический	0.10	-
29	465274.43	2223499.79	Аналитический	0.10	-
30	465270.74	2223503.28	Аналитический	0.10	-
31	465267.78	2223504.65	Аналитический	0.10	-
32	465264.81	2223504.35	Аналитический	0.10	-
33	465260.67	2223503.15	Аналитический	0.10	-
34	465302.91	2223132.48	Аналитический	0.10	-
35	465331.47	2222911.13	Картометрический	1.00	-
1	465645.35	2222834.84	Картометрический	1.00	-

1	2	3	4	5	6
36	465050.17	2222706.50	Картометрический	1.00	-
37	465037.57	2222743.67	Аналитический	0.10	-
38	465006.75	2222836.07	Аналитический	0.10	-
39	464964.44	2222833.96	Аналитический	0.10	-
40	464852.16	2222797.77	Картометрический	1.00	-
41	464851.05	2222786.91	Аналитический	0.10	-
42	464847.04	2222772.96	Аналитический	0.10	-
43	464838.27	2222764.24	Аналитический	0.10	-
44	464838.33	2222758.61	Аналитический	0.10	-
45	464839.02	2222753.32	Аналитический	0.10	-
46	464832.73	2222748.49	Аналитический	0.10	-
47	464852.57	2222685.58	Аналитический	0.10	-
48	464869.28	2222653.16	Аналитический	0.10	-
49	464887.45	2222610.64	Аналитический	0.10	-
50	465017.94	2222683.50	Аналитический	0.10	-
36	465050.17	2222706.50	Картометрический	1.00	-
51	464706.91	2222594.94	Картометрический	1.00	-
52	464690.21	2222627.73	Аналитический	0.10	-
53	464666.40	2222660.53	Аналитический	0.10	-
54	464653.48	2222653.26	Аналитический	0.10	-
55	464643.72	2222647.15	Аналитический	0.10	-
56	464640.91	2222644.92	Аналитический	0.10	-
57	464640.69	2222643.15	Аналитический	0.10	-
58	464641.07	2222641.52	Аналитический	0.10	-
59	464646.70	2222631.96	Аналитический	0.10	-
60	464634.51	2222626.11	Аналитический	0.10	-
61	464629.03	2222635.39	Аналитический	0.10	-
62	464627.46	2222636.14	Аналитический	0.10	-
63	464624.67	2222636.40	Аналитический	0.10	-
64	464618.61	2222633.92	Аналитический	0.10	-
65	464554.57	2222592.87	Аналитический	0.10	-
66	464481.34	2222545.71	Картометрический	1.00	-
67	464551.10	2222544.02	Картометрический	1.00	-
68	464562.58	2222530.62	Аналитический	0.10	-
69	464583.53	2222493.29	Аналитический	0.10	-
70	464701.36	2222529.58	Аналитический	0.30	-
71	464696.93	2222540.15	Аналитический	0.30	-
72	464706.04	2222543.74	Картометрический	1.00	-
73	464690.37	2222583.71	Картометрический	1.00	-
51	464706.91	2222594.94	Картометрический	1.00	-
74	463730.70	2223792.34	Картометрический	1.00	-
75	463608.16	2223875.37	Картометрический	1.00	-
76	463354.50	2223674.32	Картометрический	1.00	-
77	463443.24	2223570.53	Картометрический	1.00	-
78	463514.73	2223598.88	Картометрический	1.00	-

1	2	3	4	5	6
79	463622.84	2223663.78	Картометрический	1.00	-
80	463704.87	2223741.72	Картометрический	1.00	-
74	463730.70	2223792.34	Картометрический	1.00	-
3. Сведения о характерных точках части (частей) границы объекта					
Обозначение характерных точек части границы	Координаты, м		Метод определения координат характерной точки	Средняя квадратическая погрешность положения характерной точки (Mt), м	Описание обозначения точки на местности (при наличии)
	X	Y			
1	2	3	4	5	6
Часть №					
-	-	-	-	-	-

ГРАФИЧЕСКОЕ ОПИСАНИЕ

местоположения границ

Зона природных территорий и защитного озеленения села Абрамовка - Р1/4

(наименование объекта, местоположение границ которого описано
(далее - объект)

Раздел 1

Сведения об объекте		
№ п/п	Характеристики объекта	Описание характеристик
1	2	3
1	Местоположение объекта	Воронежская область, Таловский муниципальный район, Абрамовское сельское поселение, село Абрамовка
2	Площадь объекта \pm величина погрешности определения площади ($P \pm \Delta P$)	-
3	Иные характеристики объекта	-

Раздел 2

Сведения о местоположении границ объекта					
1. Система координат: МСК - 36, зона 2					
2. Сведения о характерных точках границ объекта					
Обозначение характерных точек границ	Координаты, м		Метод определения координат характерной точки	Средняя квадратическая погрешность положения характерной точки (Mt), м	Описание обозначения точки на местности (при наличии)
	X	Y			
1	2	3	4	5	6
1	464658.34	2222674.40	Картометрический	1.00	-
2	464605.01	2222767.30	Аналитический	0.10	-
3	464417.26	2222664.58	Картометрический	1.00	-
4	464466.21	2222560.77	Картометрический	1.00	-
5	464513.01	2222589.78	Картометрический	1.00	-
6	464545.35	2222608.92	Картометрический	1.00	-
7	464586.09	2222632.15	Картометрический	1.00	-
8	464581.87	2222638.47	Картометрический	1.00	-
9	464557.39	2222682.20	Картометрический	1.00	-
10	464600.82	2222706.97	Картометрический	1.00	-
11	464629.92	2222657.57	Картометрический	1.00	-
1	464658.34	2222674.40	Картометрический	1.00	-
3. Сведения о характерных точках части (частей) границы объекта					
Обозначение характерных точек части границы	Координаты, м		Метод определения координат характерной точки	Средняя квадратическая погрешность положения характерной точки (Mt), м	Описание обозначения точки на местности (при наличии)
	X	Y			
1	2	3	4	5	6
Часть №					
-	-	-	-	-	-

ГРАФИЧЕСКОЕ ОПИСАНИЕ

местоположения границ

Зона ритуальных объектов села Абрамовка - СН1/4

(наименование объекта, местоположение границ которого описано
(далее - объект)

Раздел 1

Сведения об объекте		
№ п/п	Характеристики объекта	Описание характеристик
1	2	3
1	Местоположение объекта	Воронежская область, Таловский муниципальный район, Абрамовское сельское поселение, село Абрамовка
2	Площадь объекта \pm величина погрешности определения площади ($P \pm \text{Дельта } P$)	-
3	Иные характеристики объекта	-

Раздел 2

Сведения о местоположении границ объекта					
1. Система координат: МСК - 36, зона 2					
2. Сведения о характерных точках границ объекта					
Обозначение характерных точек границ	Координаты, м		Метод определения координат характерной точки	Средняя квадратическая погрешность положения характерной точки (Mt), м	Описание обозначения точки на местности (при наличии)
	X	Y			
1	2	3	4	5	6
1	465107.56	2222876.98	Картометрический	1.00	-
2	465043.26	2223092.85	Аналитический	0.10	-
3	464925.25	2223083.44	Картометрический	1.00	-
4	464964.44	2222833.96	Аналитический	0.10	-
5	465006.75	2222836.07	Аналитический	0.10	-
6	465074.14	2222863.41	Аналитический	0.10	-
1	465107.56	2222876.98	Аналитический	0.10	-
3. Сведения о характерных точках части (частей) границы объекта					
Обозначение характерных точек части границы	Координаты, м		Метод определения координат характерной точки	Средняя квадратическая погрешность положения характерной точки (Mt), м	Описание обозначения точки на местности (при наличии)
	X	Y			
1	2	3	4	5	6
Часть №					
-	-	-	-	-	-

Приложение № 5
к правилам землепользования и застройки
Абрамовского сельского поселения
Таловского муниципального района
Воронежской области

ГРАФИЧЕСКОЕ ОПИСАНИЕ МЕСТОПОЛОЖЕНИЯ ГРАНИЦ
ТЕРРИТОРИАЛЬНЫХ ЗОН СЕЛА ЗНАМЕНКА

ГРАФИЧЕСКОЕ ОПИСАНИЕ

местоположения границ

Зона застройки индивидуальными жилыми домами села Знаменка - Ж1/5

(наименование объекта, местоположение границ которого описано

(далее - объект)

Раздел 1

Сведения об объекте		
№ п/п	Характеристики объекта	Описание характеристик
1	2	3
1	Местоположение объекта	Воронежская область, Таловский муниципальный район, Абрамовское сельское поселение, село Знаменка
2	Площадь объекта \pm величина погрешности определения площади ($P \pm \text{Дельта } P$)	-
3	Иные характеристики объекта	-

Раздел 2

Сведения о местоположении границ объекта					
1. Система координат: МСК - 36, зона 2					
2. Сведения о характерных точках границ объекта					
Обозначение характерных точек границ	Координаты, м		Метод определения координат характерной точки	Средняя квадратическая погрешность положения характерной точки (Mt), м	Описание обозначения точки на местности (при наличии)
	X	Y			
1	2	3	4	5	6
1	470615.02	2223795.15	Картометрический	1.00	-
2	470618.28	2223903.91	Картометрический	1.00	-
3	470617.69	2223989.68	Картометрический	1.00	-
4	470610.30	2224076.65	Картометрический	1.00	-
5	470607.47	2224118.79	Аналитический	0.10	-
6	470577.83	2224363.67	Аналитический	0.10	-
7	470570.17	2224426.95	Аналитический	0.10	-
8	470560.75	2224504.74	Аналитический	0.10	-
9	470557.15	2224612.16	Аналитический	0.10	-
10	470553.63	2224624.36	Аналитический	0.10	-
11	470388.06	2224600.91	Аналитический	0.10	-
12	470369.58	2224673.52	Аналитический	0.10	-
13	470312.98	2224673.08	Аналитический	0.10	-
14	470326.36	2224644.77	Аналитический	0.10	-
15	470337.36	2224620.58	Аналитический	0.10	-
16	470344.07	2224605.49	Аналитический	0.10	-
17	470346.11	2224600.94	Аналитический	0.10	-
18	470348.28	2224598.49	Аналитический	0.10	-
19	470352.24	2224596.24	Аналитический	0.10	-
20	470362.40	2224595.49	Аналитический	0.10	-
21	470365.72	2224580.93	Аналитический	0.10	-
22	470362.25	2224579.09	Аналитический	0.10	-
23	470358.92	2224575.17	Аналитический	0.10	-
24	470358.54	2224570.95	Аналитический	0.10	-
25	470359.37	2224563.97	Аналитический	0.10	-
26	470362.99	2224554.59	Аналитический	0.10	-
27	470364.53	2224551.80	Аналитический	0.10	-
28	470367.50	2224547.45	Аналитический	0.10	-
29	470370.91	2224534.26	Аналитический	0.10	-
30	470371.26	2224531.33	Аналитический	0.10	-
31	470371.36	2224527.28	Аналитический	0.10	-
32	470370.27	2224521.36	Аналитический	0.10	-
33	470369.70	2224516.45	Аналитический	0.10	-
34	470380.29	2224449.35	Аналитический	0.10	-
35	470380.85	2224446.06	Аналитический	0.10	-
36	470386.79	2224438.79	Аналитический	0.10	-

1	2	3	4	5	6
37	470394.67	2224431.40	Аналитический	0.10	-
38	470397.18	2224426.68	Аналитический	0.10	-
39	470397.74	2224411.20	Аналитический	0.10	-
40	470390.25	2224403.41	Аналитический	0.10	-
41	470388.02	2224399.03	Аналитический	0.10	-
42	470387.28	2224395.67	Аналитический	0.10	-
43	470395.23	2224339.85	Картометрический	1.00	-
44	470398.58	2224315.44	Картометрический	1.00	-
45	470401.43	2224280.72	Картометрический	1.00	-
46	470403.79	2224247.11	Картометрический	1.00	-
47	470407.58	2224189.91	Картометрический	1.00	-
48	470409.14	2224184.41	Картометрический	1.00	-
49	470410.20	2224183.28	Картометрический	1.00	-
50	470419.73	2224182.65	Картометрический	1.00	-
51	470419.62	2224170.03	Картометрический	1.00	-
52	470413.59	2224169.02	Картометрический	1.00	-
53	470409.53	2224166.41	Картометрический	1.00	-
54	470409.02	2224164.32	Аналитический	0.10	-
55	470409.07	2224159.13	Картометрический	1.00	-
56	470413.32	2224045.13	Картометрический	1.00	-
57	470421.28	2223837.72	Картометрический	1.00	-
58	470456.79	2223841.31	Аналитический	0.10	-
59	470460.04	2223793.98	Аналитический	0.10	-
1	470615.02	2223795.15	Картометрический	1.00	-
60	470668.84	2224913.76	Аналитический	0.10	-
61	470189.79	2225475.84	Аналитический	0.10	-
62	470136.66	2225575.17	Аналитический	0.10	-
63	470022.62	2225569.28	Аналитический	0.10	-
64	469859.54	2225546.63	Аналитический	0.10	-
65	469823.65	2225541.11	Аналитический	0.10	-
66	469745.49	2225519.28	Аналитический	0.10	-
67	469715.51	2225478.99	Аналитический	0.10	-
68	469699.83	2225458.60	Аналитический	0.10	-
69	469690.25	2225441.77	Аналитический	0.10	-
70	469693.40	2225411.69	Аналитический	0.10	-
71	469697.43	2225388.20	Аналитический	0.10	-
72	469715.84	2225357.11	Аналитический	0.10	-
73	469750.20	2225318.77	Аналитический	0.10	-
74	469754.00	2225298.80	Аналитический	0.10	-
75	469828.96	2225300.22	Аналитический	0.10	-
76	469919.80	2225301.79	Аналитический	0.10	-
77	469931.17	2225301.58	Аналитический	0.10	-
78	469949.85	2225302.19	Аналитический	0.10	-
79	469964.68	2225301.20	Аналитический	0.10	-
80	469983.19	2225299.03	Аналитический	0.10	-
81	470002.11	2225296.17	Картометрический	1.00	-
82	470008.72	2225293.67	Картометрический	1.00	-

1	2	3	4	5	6
83	470013.66	2225293.85	Картометрический	1.00	-
84	470021.89	2225302.46	Картометрический	1.00	-
85	470035.63	2225299.33	Картометрический	1.00	-
86	470033.81	2225284.59	Картометрический	1.00	-
87	470034.42	2225281.68	Картометрический	1.00	-
88	470038.08	2225277.31	Картометрический	1.00	-
89	470054.23	2225261.31	Картометрический	1.00	-
90	470067.02	2225249.42	Картометрический	1.00	-
91	470094.41	2225216.02	Картометрический	1.00	-
92	470137.96	2225160.68	Картометрический	1.00	-
93	470163.34	2225124.07	Картометрический	1.00	-
94	470184.31	2225091.51	Картометрический	1.00	-
95	470199.78	2225059.26	Картометрический	1.00	-
96	470205.62	2225043.13	Картометрический	1.00	-
97	470216.05	2225007.82	Картометрический	1.00	-
98	470223.72	2224979.40	Картометрический	1.00	-
99	470228.92	2224958.59	Картометрический	1.00	-
100	470234.73	2224934.57	Картометрический	1.00	-
101	470250.76	2224860.16	Картометрический	1.00	-
102	470268.25	2224789.46	Картометрический	1.00	-
103	470269.61	2224782.35	Картометрический	1.00	-
104	470270.80	2224780.67	Картометрический	1.00	-
105	470272.80	2224780.70	Картометрический	1.00	-
106	470278.93	2224782.07	Картометрический	1.00	-
107	470283.66	2224768.43	Картометрический	1.00	-
108	470277.26	2224765.59	Картометрический	1.00	-
109	470275.76	2224764.40	Картометрический	1.00	-
110	470275.31	2224762.02	Картометрический	1.00	-
111	470275.76	2224757.74	Картометрический	1.00	-
112	470279.61	2224747.49	Картометрический	1.00	-
113	470297.28	2224705.76	Картометрический	1.00	-
114	470480.06	2224742.91	Картометрический	1.00	-
115	470454.77	2224873.78	Аналитический	0.10	-
60	470668.84	2224913.76	Аналитический	0.10	-
116	470389.50	2224224.67	Картометрический	1.00	-
117	470384.59	2224300.73	Аналитический	0.10	-
118	470375.36	2224372.01	Картометрический	1.00	-
119	470367.11	2224433.32	Картометрический	1.00	-
120	470356.13	2224510.05	Картометрический	1.00	-
121	470345.92	2224555.43	Картометрический	1.00	-
122	470331.49	2224600.01	Картометрический	1.00	-
123	470317.86	2224628.00	Картометрический	1.00	-
124	470266.84	2224735.71	Картометрический	1.00	-
125	470256.65	2224752.90	Картометрический	1.00	-
126	470254.67	2224754.65	Картометрический	1.00	-
127	470253.26	2224755.33	Картометрический	1.00	-
128	470252.36	2224756.68	Картометрический	1.00	-

1	2	3	4	5	6
129	470250.96	2224761.08	Картометрический	1.00	-
130	470250.94	2224762.70	Картометрический	1.00	-
131	470251.28	2224764.79	Картометрический	1.00	-
132	470251.81	2224766.15	Картометрический	1.00	-
133	470252.86	2224768.48	Картометрический	1.00	-
134	470252.98	2224770.90	Картометрический	1.00	-
135	470251.23	2224781.00	Картометрический	1.00	-
136	470234.07	2224854.22	Картометрический	1.00	-
137	470210.55	2224957.66	Картометрический	1.00	-
138	470208.88	2224966.99	Картометрический	1.00	-
139	470208.42	2224971.24	Картометрический	1.00	-
140	470198.90	2225001.95	Картометрический	1.00	-
141	470192.61	2225022.99	Картометрический	1.00	-
142	470188.50	2225037.88	Картометрический	1.00	-
143	470180.85	2225059.06	Картометрический	1.00	-
144	470171.29	2225078.17	Картометрический	1.00	-
145	470142.82	2225120.01	Картометрический	1.00	-
146	470105.08	2225174.45	Картометрический	1.00	-
147	470059.19	2225233.87	Картометрический	1.00	-
148	470044.84	2225249.00	Картометрический	1.00	-
149	470023.82	2225265.80	Картометрический	1.00	-
150	470008.18	2225273.56	Картометрический	1.00	-
151	469990.62	2225280.31	Картометрический	1.00	-
152	469979.34	2225282.52	Картометрический	1.00	-
153	469958.45	2225284.86	Картометрический	1.00	-
154	469934.21	2225286.06	Картометрический	1.00	-
155	469897.97	2225286.04	Картометрический	1.00	-
156	469788.72	2225283.28	Картометрический	1.00	-
157	469750.87	2225282.63	Аналитический	0.10	-
158	469750.45	2225211.06	Аналитический	0.10	-
159	469799.94	2225193.11	Картометрический	1.00	-
160	469836.67	2225148.35	Аналитический	0.10	-
161	469854.18	2225127.26	Аналитический	0.10	-
162	469864.33	2225094.60	Аналитический	0.10	-
163	469884.45	2225063.62	Аналитический	0.10	-
164	469908.16	2225033.56	Аналитический	0.10	-
165	469955.22	2224980.76	Аналитический	0.10	-
166	470046.06	2224890.40	Аналитический	0.10	-
167	470071.28	2224818.24	Аналитический	0.10	-
168	470072.04	2224789.46	Аналитический	0.10	-
169	470091.58	2224754.39	Аналитический	0.10	-
170	470114.65	2224720.11	Картометрический	1.00	-
171	470112.73	2224696.68	Картометрический	1.00	-
172	470098.41	2224670.55	Картометрический	1.00	-
173	470101.14	2224631.17	Картометрический	1.00	-
174	470111.29	2224608.10	Картометрический	1.00	-
175	470125.92	2224511.71	Картометрический	1.00	-
176	470140.44	2224386.37	Картометрический	1.00	-

1	2	3	4	5	6
177	470152.31	2224231.46	Картометрический	1.00	-
178	470147.86	2224183.60	Картометрический	1.00	-
116	470389.50	2224224.67	Картометрический	1.00	-
3. Сведения о характерных точках части (частей) границы объекта					
Обозначение характерных точек части границы	Координаты, м		Метод определения координат характерной точки	Средняя квадратическая погрешность положения характерной точки (Mt), м	Описание обозначения точки на местности (при наличии)
	X	Y			
1	2	3	4	5	6
Часть №					
-	-	-	-	-	-

ГРАФИЧЕСКОЕ ОПИСАНИЕ

местоположения границ

Общественно-деловая зона села Знаменка - ОД/5

(наименование объекта, местоположение границ которого описано
(далее - объект)

Раздел 1

Сведения об объекте		
№ п/п	Характеристики объекта	Описание характеристик
1	2	3
1	Местоположение объекта	Воронежская область, Таловский муниципальный район, Абрамовское сельское поселение, село Знаменка
2	Площадь объекта \pm величина погрешности определения площади ($P \pm \text{Дельта } P$)	-
3	Иные характеристики объекта	-

Раздел 2

Сведения о местоположении границ объекта					
1. Система координат: МСК - 36, зона 2					
2. Сведения о характерных точках границ объекта					
Обозначение характерных точек границ	Координаты, м		Метод определения координат характерной точки	Средняя квадратическая погрешность положения характерной точки (Mt), м	Описание обозначения точки на местности (при наличии)
	X	Y			
1	2	3	4	5	6
1	470553.63	2224624.36	Картометрический	1.00	-
2	470517.35	2224749.83	Картометрический	1.00	-
3	470480.06	2224742.91	Аналитический	0.10	-
4	470297.28	2224705.76	Аналитический	0.10	-
5	470312.98	2224673.08	Аналитический	0.10	-
6	470369.58	2224673.52	Аналитический	0.10	-
7	470388.06	2224600.91	Аналитический	0.10	-
1	470553.63	2224624.36	Картометрический	1.00	-
3. Сведения о характерных точках части (частей) границы объекта					
Обозначение характерных точек части границы	Координаты, м		Метод определения координат характерной точки	Средняя квадратическая погрешность положения характерной точки (Mt), м	Описание обозначения точки на местности (при наличии)
	X	Y			
1	2	3	4	5	6
Часть №					
-	-	-	-	-	-

ГРАФИЧЕСКОЕ ОПИСАНИЕ

местоположения границ

Зона улиц, дорог, инженерной и транспортной инфраструктуры
села Знаменка - ИТ1/5(наименование объекта, местоположение границ которого описано
(далее - объект)

Раздел 1

Сведения об объекте		
№ п/п	Характеристики объекта	Описание характеристик
1	2	3
1	Местоположение объекта	Воронежская область, Таловский муниципальный район, Абрамовское сельское поселение, село Знаменка
2	Площадь объекта \pm величина погрешности определения площади ($P \pm \text{Дельта } P$)	-
3	Иные характеристики объекта	-

Раздел 2

Сведения о местоположении границ объекта					
1. Система координат: МСК - 36, зона 2					
2. Сведения о характерных точках границ объекта					
Обозначение характерных точек границ	Координаты, м		Метод определения координат характерной точки	Средняя квадратическая погрешность положения характерной точки (Mt), м	Описание обозначения точки на местности (при наличии)
	X	Y			
1	2	3	4	5	6
1	470421.28	2223837.72	Аналитический	0.10	-
2	470413.32	2224045.13	Аналитический	0.10	-
3	470409.07	2224159.13	Аналитический	0.10	-
4	470409.02	2224164.32	Аналитический	0.10	-
5	470409.53	2224166.41	Аналитический	0.10	-
6	470413.59	2224169.02	Аналитический	0.10	-
7	470419.62	2224170.03	Аналитический	0.10	-
8	470419.73	2224182.65	Аналитический	0.10	-
9	470410.20	2224183.28	Аналитический	0.10	-
10	470409.14	2224184.41	Аналитический	0.10	-
11	470407.58	2224189.91	Аналитический	0.10	-
12	470403.79	2224247.11	Аналитический	0.10	-
13	470401.43	2224280.72	Аналитический	0.10	-
14	470398.58	2224315.44	Аналитический	0.10	-
15	470395.23	2224339.85	Аналитический	0.10	-
16	470387.28	2224395.67	Аналитический	0.10	-
17	470388.02	2224399.03	Аналитический	0.10	-
18	470390.25	2224403.41	Аналитический	0.10	-
19	470397.74	2224411.20	Аналитический	0.10	-
20	470397.18	2224426.68	Аналитический	0.10	-
21	470394.67	2224431.40	Аналитический	0.10	-
22	470386.79	2224438.79	Аналитический	0.10	-
23	470380.85	2224446.06	Аналитический	0.10	-
24	470380.29	2224449.35	Аналитический	0.10	-
25	470369.70	2224516.45	Аналитический	0.10	-
26	470370.27	2224521.36	Аналитический	0.10	-
27	470371.36	2224527.28	Аналитический	0.10	-
28	470371.26	2224531.33	Аналитический	0.10	-
29	470370.91	2224534.26	Аналитический	0.10	-
30	470367.50	2224547.45	Аналитический	0.10	-
31	470364.53	2224551.80	Аналитический	0.10	-
32	470362.99	2224554.59	Аналитический	0.10	-
33	470359.37	2224563.97	Аналитический	0.10	-
34	470358.54	2224570.95	Аналитический	0.10	-
35	470358.92	2224575.17	Аналитический	0.10	-
36	470362.25	2224579.09	Аналитический	0.10	-

1	2	3	4	5	6
37	470365.72	2224580.93	Аналитический	0.10	-
38	470362.40	2224595.49	Аналитический	0.10	-
39	470352.24	2224596.24	Аналитический	0.10	-
40	470348.28	2224598.49	Аналитический	0.10	-
41	470346.11	2224600.94	Аналитический	0.10	-
42	470344.07	2224605.49	Аналитический	0.10	-
43	470337.36	2224620.58	Картометрический	1.00	-
44	470326.36	2224644.77	Аналитический	0.10	-
45	470312.98	2224673.08	Аналитический	0.10	-
46	470297.28	2224705.76	Аналитический	0.10	-
47	470279.61	2224747.49	Аналитический	0.10	-
48	470275.76	2224757.74	Аналитический	0.10	-
49	470275.31	2224762.02	Аналитический	0.10	-
50	470275.76	2224764.40	Аналитический	0.10	-
51	470277.26	2224765.59	Аналитический	0.10	-
52	470283.66	2224768.43	Аналитический	0.10	-
53	470278.93	2224782.07	Аналитический	0.10	-
54	470272.80	2224780.70	Аналитический	0.10	-
55	470270.80	2224780.67	Аналитический	0.10	-
56	470269.61	2224782.35	Аналитический	0.10	-
57	470268.25	2224789.46	Аналитический	0.10	-
58	470250.76	2224860.16	Аналитический	0.10	-
59	470234.73	2224934.57	Аналитический	0.10	-
60	470228.92	2224958.59	Аналитический	0.10	-
61	470223.72	2224979.40	Аналитический	0.10	-
62	470216.05	2225007.82	Аналитический	0.10	-
63	470205.62	2225043.13	Аналитический	0.10	-
64	470199.78	2225059.26	Аналитический	0.10	-
65	470184.31	2225091.51	Аналитический	0.10	-
66	470163.34	2225124.07	Аналитический	0.10	-
67	470137.96	2225160.68	Аналитический	0.10	-
68	470094.41	2225216.02	Аналитический	0.10	-
69	470067.02	2225249.42	Аналитический	0.10	-
70	470054.23	2225261.31	Аналитический	0.10	-
71	470038.08	2225277.31	Аналитический	0.10	-
72	470034.42	2225281.68	Аналитический	0.10	-
73	470033.81	2225284.59	Аналитический	0.10	-
74	470035.63	2225299.33	Аналитический	0.10	-
75	470021.89	2225302.46	Аналитический	0.10	-
76	470013.66	2225293.85	Аналитический	0.10	-
77	470008.72	2225293.67	Аналитический	0.10	-
78	470002.11	2225296.17	Аналитический	0.10	-
79	469983.19	2225299.03	Аналитический	0.10	-
80	469964.68	2225301.20	Аналитический	0.10	-
81	469949.85	2225302.19	Аналитический	0.10	-
82	469931.17	2225301.58	Аналитический	0.10	-
83	469919.80	2225301.79	Аналитический	0.10	-
84	469828.96	2225300.22	Аналитический	0.10	-

1	2	3	4	5	6
85	469754.00	2225298.80	Аналитический	0.10	-
86	469750.87	2225282.63	Аналитический	0.50	-
87	469788.72	2225283.28	Аналитический	0.50	-
88	469897.97	2225286.04	Аналитический	0.10	-
89	469934.21	2225286.06	Картометрический	1.00	-
90	469958.45	2225284.86	Аналитический	0.10	-
91	469979.34	2225282.52	Аналитический	0.10	-
92	469990.62	2225280.31	Аналитический	0.10	-
93	470008.18	2225273.56	Аналитический	0.10	-
94	470023.82	2225265.80	Аналитический	0.10	-
95	470044.84	2225249.00	Аналитический	0.10	-
96	470059.19	2225233.87	Аналитический	0.10	-
97	470105.08	2225174.45	Аналитический	0.10	-
98	470142.82	2225120.01	Аналитический	0.10	-
99	470171.29	2225078.17	Аналитический	0.10	-
100	470180.85	2225059.06	Картометрический	1.00	-
101	470188.50	2225037.88	Аналитический	0.10	-
102	470192.61	2225022.99	Аналитический	0.10	-
103	470198.90	2225001.95	Аналитический	0.10	-
104	470208.42	2224971.24	Аналитический	0.10	-
105	470208.88	2224966.99	Аналитический	0.10	-
106	470210.55	2224957.66	Аналитический	0.10	-
107	470234.07	2224854.22	Аналитический	0.10	-
108	470251.23	2224781.00	Аналитический	0.10	-
109	470252.98	2224770.90	Аналитический	0.10	-
110	470252.86	2224768.48	Аналитический	0.10	-
111	470251.81	2224766.15	Аналитический	0.10	-
112	470251.28	2224764.79	Аналитический	0.10	-
113	470250.94	2224762.70	Аналитический	0.10	-
114	470250.96	2224761.08	Аналитический	0.10	-
115	470252.36	2224756.68	Аналитический	0.10	-
116	470253.26	2224755.33	Аналитический	0.10	-
117	470254.67	2224754.65	Аналитический	0.10	-
118	470256.65	2224752.90	Аналитический	0.10	-
119	470266.84	2224735.71	Аналитический	0.10	-
120	470317.86	2224628.00	Аналитический	0.10	-
121	470331.49	2224600.01	Аналитический	0.10	-
122	470345.92	2224555.43	Аналитический	0.10	-
123	470356.13	2224510.05	Аналитический	0.10	-
124	470367.11	2224433.32	Аналитический	0.10	-
125	470375.36	2224372.01	Аналитический	0.10	-
126	470384.59	2224300.73	Аналитический	0.10	-
127	470389.50	2224224.67	Аналитический	0.10	-
128	470392.27	2224169.95	Аналитический	0.10	-
129	470396.97	2224055.46	Аналитический	0.10	-
130	470402.47	2223935.76	Аналитический	0.10	-
131	470408.25	2223837.97	Аналитический	0.10	-
1	470421.28	2223837.72	Аналитический	0.10	-

3. Сведения о характерных точках части (частей) границы объекта					
Обозначение характерных точек части границы	Координаты, м		Метод определения координат характерной точки	Средняя квадратическая погрешность положения характерной точки (Mt), м	Описание обозначения точки на местности (при наличии)
	X	Y			
1	2	3	4	5	6
Часть №					
-	-	-	-	-	-

ГРАФИЧЕСКОЕ ОПИСАНИЕ

местоположения границ

Зона сельскохозяйственного использования в границах населенного пункта
села Знаменка - СХ1/5(наименование объекта, местоположение границ которого описано
(далее - объект)

Раздел 1

Сведения об объекте		
№ п/п	Характеристики объекта	Описание характеристик
1	2	3
1	Местоположение объекта	Воронежская область, Таловский муниципальный район, Абрамовское сельское поселение, село Знаменка
2	Площадь объекта \pm величина погрешности определения площади ($P \pm \Delta P$)	-
3	Иные характеристики объекта	-

Раздел 2

Сведения о местоположении границ объекта					
1. Система координат: МСК - 36, зона 2					
2. Сведения о характерных точках границ объекта					
Обозначение характерных точек границ	Координаты, м		Метод определения координат характерной точки	Средняя квадратическая погрешность положения характерной точки (Mt), м	Описание обозначения точки на местности (при наличии)
	X	Y			
1	2	3	4	5	6
1	470408.25	2223837.97	Картометрический	1.00	-
2	470402.47	2223935.76	Картометрический	1.00	-
3	470396.97	2224055.46	Картометрический	1.00	-
4	470392.27	2224169.95	Картометрический	1.00	-
5	470389.50	2224224.67	Картометрический	1.00	-
6	470147.86	2224183.60	Картометрический	1.00	-
7	470139.50	2224116.48	Картометрический	1.00	-
8	470131.84	2224103.80	Картометрический	1.00	-
9	470120.76	2224100.20	Картометрический	1.00	-
10	470133.76	2223992.10	Картометрический	1.00	-
11	470132.76	2223941.88	Картометрический	1.00	-
12	470120.82	2223874.85	Картометрический	1.00	-
13	470101.15	2223824.78	Картометрический	1.00	-
14	470098.48	2223798.83	Картометрический	1.00	-
1	470408.25	2223837.97	Картометрический	1.00	-
15	470786.78	2224646.74	Картометрический	1.00	-
16	470786.92	2224672.23	Картометрический	1.00	-
17	470781.76	2224734.55	Картометрический	1.00	-
18	470794.64	2224813.87	Картометрический	1.00	-
19	470759.10	2224852.49	Картометрический	1.00	-
20	470680.30	2224978.16	Картометрический	1.00	-
21	470586.06	2225094.55	Картометрический	1.00	-
22	470573.63	2225110.56	Картометрический	1.00	-
23	470479.79	2225219.46	Картометрический	1.00	-
24	470168.82	2225550.30	Аналитический	0.10	-
25	470164.03	2225566.06	Аналитический	0.10	-
26	470162.96	2225576.54	Аналитический	0.10	-
27	470136.66	2225575.17	Аналитический	0.10	-
28	470189.79	2225475.84	Аналитический	0.10	-
29	470668.84	2224913.76	Картометрический	1.00	-
30	470454.77	2224873.78	Картометрический	1.00	-
31	470480.06	2224742.91	Аналитический	0.10	-
32	470517.35	2224749.83	Аналитический	0.10	-
33	470553.63	2224624.36	Аналитический	0.10	-
34	470557.15	2224612.16	Аналитический	0.10	-

1	2	3	4	5	6
35	470711.15	2224635.54	Аналитический	0.10	-
36	470778.45	2224645.76	Аналитический	0.10	-
15	470786.78	2224646.74	Картометрический	1.00	-
3. Сведения о характерных точках части (частей) границы объекта					
Обозначение характерных точек части границы	Координаты, м		Метод определения координат характерной точки	Средняя квадратическая погрешность положения характерной точки (Mt), м	Описание обозначения точки на местности (при наличии)
	X	Y			
1	2	3	4	5	6
Часть №					
-	-	-	-	-	-

ГРАФИЧЕСКОЕ ОПИСАНИЕ

местоположения границ

Зона сельскохозяйственного производства села Знаменка - СХ2/5

(наименование объекта, местоположение границ которого описано
(далее - объект)

Раздел 1

Сведения об объекте		
№ п/п	Характеристики объекта	Описание характеристик
1	2	3
1	Местоположение объекта	Воронежская область, Таловский муниципальный район, Абрамовское сельское поселение, село Знаменка
2	Площадь объекта \pm величина погрешности определения площади ($P \pm \text{Дельта } P$)	-
3	Иные характеристики объекта	-

Раздел 2

Сведения о местоположении границ объекта					
1. Система координат: МСК - 36, зона 2					
2. Сведения о характерных точках границ объекта					
Обозначение характерных точек границ	Координаты, м		Метод определения координат характерной точки	Средняя квадратическая погрешность положения характерной точки (Mt), м	Описание обозначения точки на местности (при наличии)
	X	Y			
1	2	3	4	5	6
1	470926.80	2224236.48	Аналитический	0.10	-
2	470905.37	2224407.59	Картометрический	1.00	-
3	470867.01	2224575.35	Аналитический	0.10	-
4	470851.19	2224653.29	Аналитический	0.10	-
5	470786.78	2224646.74	Аналитический	0.10	-
6	470778.45	2224645.76	Аналитический	0.10	-
7	470711.15	2224635.54	Картометрический	1.00	-
8	470721.43	2224397.54	Картометрический	1.00	-
9	470577.83	2224363.67	Картометрический	1.00	-
10	470607.47	2224118.79	Картометрический	1.00	-
11	470747.42	2224141.90	Картометрический	1.00	-
12	470878.36	2224163.73	Аналитический	0.10	-
13	470864.16	2224220.51	Аналитический	0.10	-
1	470926.80	2224236.48	Аналитический	0.10	-
3. Сведения о характерных точках части (частей) границы объекта					
Обозначение характерных точек части границы	Координаты, м		Метод определения координат характерной точки	Средняя квадратическая погрешность положения характерной точки (Mt), м	Описание обозначения точки на местности (при наличии)
	X	Y			
1	2	3	4	5	6
Часть №					
-	-	-	-	-	-

ГРАФИЧЕСКОЕ ОПИСАНИЕ

местоположения границ

Зона природных территорий и защитного озеленения села Знаменка - Р1/5

(наименование объекта, местоположение границ которого описано
(далее - объект)

Раздел 1

Сведения об объекте		
№ п/п	Характеристики объекта	Описание характеристик
1	2	3
1	Местоположение объекта	Воронежская область, Таловский муниципальный район, Абрамовское сельское поселение, село Знаменка
2	Площадь объекта \pm величина погрешности определения площади ($P \pm \text{Дельта } P$)	-
3	Иные характеристики объекта	-

Раздел 2

Сведения о местоположении границ объекта					
1. Система координат: МСК - 36, зона 2					
2. Сведения о характерных точках границ объекта					
Обозначение характерных точек границ	Координаты, м		Метод определения координат характерной точки	Средняя квадратическая погрешность положения характерной точки (Mt), м	Описание обозначения точки на местности (при наличии)
	X	Y			
1	2	3	4	5	6
1	470721.43	2224397.54	Аналитический	0.10	-
2	470711.15	2224635.54	Аналитический	0.10	-
3	470557.15	2224612.16	Картометрический	1.00	-
4	470560.75	2224504.74	Картометрический	1.00	-
5	470678.21	2224529.07	Картометрический	1.00	-
6	470683.08	2224451.99	Картометрический	1.00	-
7	470570.17	2224426.95	Картометрический	1.00	-
8	470577.83	2224363.67	Картометрический	1.00	-
1	470721.43	2224397.54	Аналитический	0.10	-
3. Сведения о характерных точках части (частей) границы объекта					
Обозначение характерных точек части границы	Координаты, м		Метод определения координат характерной точки	Средняя квадратическая погрешность положения характерной точки (Mt), м	Описание обозначения точки на местности (при наличии)
	X	Y			
1	2	3	4	5	6
Часть №					
-	-	-	-	-	-

ГРАФИЧЕСКОЕ ОПИСАНИЕ

местоположения границ

Зона ритуальных объектов села Знаменка - СН1/5

 (наименование объекта, местоположение границ которого описано
 (далее - объект))

Раздел 1

Сведения об объекте		
№ п/п	Характеристики объекта	Описание характеристик
1	2	3
1	Местоположение объекта	Воронежская область, Таловский муниципальный район, Абрамовское сельское поселение, село Знаменка
2	Площадь объекта \pm величина погрешности определения площади ($P \pm \text{Дельта } P$)	-
3	Иные характеристики объекта	-

Раздел 2

Сведения о местоположении границ объекта					
1. Система координат: МСК - 36, зона 2					
2. Сведения о характерных точках границ объекта					
Обозначение характерных точек границ	Координаты, м		Метод определения координат характерной точки	Средняя квадратическая погрешность положения характерной точки (Mt), м	Описание обозначения точки на местности (при наличии)
	X	Y			
1	2	3	4	5	6
1	470683.08	2224451.99	Картометрический	1.00	-
2	470678.21	2224529.07	Картометрический	1.00	-
3	470560.75	2224504.74	Картометрический	1.00	-
4	470570.17	2224426.95	Картометрический	1.00	-
1	470683.08	2224451.99	Картометрический	1.00	-
3. Сведения о характерных точках части (частей) границы объекта					
Обозначение характерных точек части границы	Координаты, м		Метод определения координат характерной точки	Средняя квадратическая погрешность положения характерной точки (Mt), м	Описание обозначения точки на местности (при наличии)
	X	Y			
1	2	3	4	5	6
Часть №					
-	-	-	-	-	-

Приложение № 6
к правилам землепользования и застройки
Абрамовского сельского поселения
Таловского муниципального района
Воронежской области

ГРАФИЧЕСКОЕ ОПИСАНИЕ МЕСТОПОЛОЖЕНИЯ ГРАНИЦ
ТЕРРИТОРИАЛЬНЫХ ЗОН ПОСЁЛКА ХЛЕБОРОБ

ГРАФИЧЕСКОЕ ОПИСАНИЕ

местоположения границ

Зона застройки индивидуальными жилыми домами посёлка Хлебороб - Ж1/6

(наименование объекта, местоположение границ которого описано

(далее - объект)

Раздел 1

Сведения об объекте		
№ п/п	Характеристики объекта	Описание характеристик
1	2	3
1	Местоположение объекта	Воронежская область, Таловский муниципальный район, Абрамовское сельское поселение, посёлок Хлебороб
2	Площадь объекта \pm величина погрешности определения площади ($P \pm \Delta P$)	-
3	Иные характеристики объекта	-

Раздел 2

Сведения о местоположении границ объекта					
1. Система координат: МСК - 36, зона 2					
2. Сведения о характерных точках границ объекта					
Обозначение характерных точек границ	Координаты, м		Метод определения координат характерной точки	Средняя квадратическая погрешность положения характерной точки (Mt), м	Описание обозначения точки на местности (при наличии)
	X	Y			
1	2	3	4	5	6
1	467305.30	2226545.39	Картометрический	1.00	-
2	467293.60	2226679.78	Картометрический	1.00	-
3	467320.80	2226678.24	Картометрический	1.00	-
4	467318.12	2226725.72	Аналитический	0.10	-
5	467310.13	2226725.32	Аналитический	0.10	-
6	467301.53	2226725.31	Аналитический	0.10	-
7	467289.84	2226725.70	Аналитический	0.10	-
8	467178.62	2226725.70	Аналитический	0.10	-
9	467083.32	2226723.54	Аналитический	0.10	-
10	467004.54	2226722.02	Аналитический	0.10	-
11	466995.07	2226720.27	Аналитический	0.10	-
12	466992.89	2226719.01	Аналитический	0.10	-
13	466991.04	2226714.69	Аналитический	0.10	-
14	466990.87	2226709.50	Аналитический	0.10	-
15	466977.28	2226708.49	Аналитический	0.10	-
16	466977.36	2226712.46	Аналитический	0.10	-
17	466974.76	2226718.48	Аналитический	0.10	-
18	466972.09	2226719.89	Аналитический	0.10	-
19	466968.55	2226720.39	Аналитический	0.10	-
20	466961.72	2226720.10	Аналитический	0.10	-
21	466954.59	2226719.14	Аналитический	0.10	-
22	466944.55	2226716.88	Аналитический	0.10	-
23	466940.98	2226716.32	Аналитический	0.10	-
24	466938.20	2226716.21	Аналитический	0.10	-
25	466936.89	2226715.26	Аналитический	0.10	-
26	466935.53	2226713.04	Аналитический	0.10	-
27	466932.11	2226711.88	Аналитический	0.10	-
28	466926.11	2226711.29	Аналитический	0.10	-
29	466924.24	2226711.94	Аналитический	0.10	-
30	466922.63	2226713.59	Аналитический	0.10	-
31	466921.90	2226716.75	Аналитический	0.10	-
32	466920.64	2226717.89	Аналитический	0.10	-
33	466917.73	2226718.43	Аналитический	0.10	-
34	466907.18	2226718.63	Аналитический	0.10	-
35	466847.67	2226717.38	Аналитический	0.10	-
36	466834.43	2226717.46	Аналитический	0.10	-

1	2	3	4	5	6
37	466829.43	2226717.19	Аналитический	0.10	-
38	466771.02	2226716.27	Аналитический	0.10	-
39	466728.07	2226715.35	Аналитический	0.10	-
40	466708.05	2226714.92	Аналитический	0.10	-
41	466665.47	2226714.01	Аналитический	0.10	-
42	466652.83	2226713.36	Аналитический	0.10	-
43	466643.90	2226713.43	Аналитический	0.10	-
44	466553.02	2226712.10	Аналитический	0.10	-
45	466546.45	2226711.75	Аналитический	0.10	-
46	466542.55	2226708.90	Аналитический	0.10	-
47	466539.35	2226705.11	Аналитический	0.10	-
48	466538.08	2226702.39	Аналитический	0.10	-
49	466537.83	2226697.04	Аналитический	0.10	-
50	466524.19	2226697.64	Аналитический	0.10	-
51	466524.70	2226701.07	Аналитический	0.10	-
52	466523.55	2226705.42	Аналитический	0.10	-
53	466520.97	2226708.92	Аналитический	0.10	-
54	466514.20	2226709.44	Аналитический	0.10	-
55	466507.43	2226709.21	Аналитический	0.10	-
56	466472.60	2226708.33	Аналитический	0.10	-
57	466468.64	2226708.17	Аналитический	0.10	-
58	466462.39	2226708.62	Аналитический	0.10	-
59	466456.13	2226709.57	Аналитический	0.10	-
60	466355.35	2226707.39	Аналитический	0.10	-
61	466340.66	2226708.02	Аналитический	0.10	-
62	466220.60	2226707.74	Картометрический	1.00	-
63	466223.93	2226556.22	Картометрический	1.00	-
64	466280.36	2226559.78	Картометрический	1.00	-
65	466314.29	2226535.42	Картометрический	1.00	-
66	466430.92	2226520.94	Картометрический	1.00	-
67	466542.59	2226518.46	Картометрический	1.00	-
68	466577.46	2226496.20	Картометрический	1.00	-
69	466883.99	2226504.95	Картометрический	1.00	-
70	466960.47	2226510.02	Картометрический	1.00	-
71	467009.80	2226500.33	Аналитический	0.10	-
72	467047.37	2226483.68	Картометрический	1.00	-
73	467109.71	2226472.84	Аналитический	0.10	-
74	467218.91	2226490.66	Картометрический	1.00	-
75	467251.40	2226503.89	Картометрический	1.00	-
1	467305.30	2226545.39	Картометрический	1.00	-
76	467317.09	2226743.36	Картометрический	1.00	-
77	467324.59	2226836.10	Картометрический	1.00	-
78	467307.99	2227132.02	Картометрический	1.00	-
79	467259.40	2227395.73	Картометрический	1.00	-
80	467193.47	2227394.31	Картометрический	1.00	-
81	467179.64	2227442.62	Картометрический	1.00	-
82	467164.07	2227611.19	Картометрический	1.00	-

1	2	3	4	5	6
83	467082.14	2227605.81	Аналитический	0.10	-
84	467051.98	2227696.30	Аналитический	0.10	-
85	466932.49	2227569.91	Аналитический	0.10	-
86	467069.60	2227321.16	Аналитический	0.10	-
87	467087.62	2226992.72	Аналитический	0.10	-
88	467095.64	2226846.38	Аналитический	0.10	-
89	466966.77	2226851.75	Аналитический	0.10	-
90	466447.02	2226873.40	Аналитический	0.10	-
91	466224.70	2226798.98	Аналитический	0.10	-
92	466221.81	2226726.50	Аналитический	0.10	-
93	466342.94	2226726.43	Аналитический	0.10	-
94	466359.46	2226726.12	Аналитический	0.10	-
95	466457.05	2226727.05	Картометрический	1.00	-
96	466466.85	2226727.58	Картометрический	1.00	-
97	466469.69	2226726.09	Аналитический	0.10	-
98	466505.42	2226726.76	Аналитический	0.10	-
99	466514.53	2226727.76	Аналитический	0.10	-
100	466517.82	2226729.76	Аналитический	0.10	-
101	466519.28	2226731.20	Аналитический	0.10	-
102	466520.42	2226735.68	Аналитический	0.10	-
103	466520.59	2226740.13	Аналитический	0.10	-
104	466535.51	2226740.59	Аналитический	0.10	-
105	466535.96	2226735.31	Аналитический	0.10	-
106	466537.32	2226732.32	Аналитический	0.10	-
107	466539.45	2226729.68	Аналитический	0.10	-
108	466542.75	2226728.72	Аналитический	0.10	-
109	466547.71	2226728.22	Аналитический	0.10	-
110	466552.23	2226727.86	Аналитический	0.10	-
111	466649.92	2226731.19	Картометрический	1.00	-
112	466653.10	2226731.45	Картометрический	1.00	-
113	466660.56	2226731.46	Картометрический	1.00	-
114	466833.12	2226735.60	Картометрический	1.00	-
115	466838.19	2226735.76	Картометрический	1.00	-
116	466845.56	2226735.60	Картометрический	1.00	-
117	466848.40	2226735.41	Картометрический	1.00	-
118	466922.99	2226735.19	Картометрический	1.00	-
119	466964.93	2226735.90	Картометрический	1.00	-
120	466968.68	2226736.32	Картометрический	1.00	-
121	466971.76	2226738.26	Картометрический	1.00	-
122	466974.39	2226741.38	Картометрический	1.00	-
123	466976.47	2226747.41	Картометрический	1.00	-
124	466990.02	2226747.81	Картометрический	1.00	-
125	466992.15	2226742.10	Картометрический	1.00	-
126	466993.58	2226739.39	Картометрический	1.00	-
127	466996.09	2226737.78	Картометрический	1.00	-
128	467003.40	2226737.16	Картометрический	1.00	-
129	467028.21	2226738.22	Картометрический	1.00	-
130	467035.78	2226739.17	Картометрический	1.00	-

1	2	3	4	5	6
131	467039.45	2226740.11	Картометрический	1.00	-
132	467046.17	2226744.14	Картометрический	1.00	-
133	467052.19	2226744.60	Картометрический	1.00	-
134	467060.10	2226744.49	Картометрический	1.00	-
135	467064.33	2226741.72	Картометрический	1.00	-
136	467066.48	2226740.83	Картометрический	1.00	-
137	467071.81	2226739.79	Картометрический	1.00	-
138	467075.57	2226739.69	Картометрический	1.00	-
139	467125.53	2226740.38	Картометрический	1.00	-
140	467177.82	2226741.85	Картометрический	1.00	-
141	467224.02	2226742.44	Картометрический	1.00	-
142	467292.02	2226743.13	Картометрический	1.00	-
143	467300.44	2226743.23	Картометрический	1.00	-
144	467307.54	2226743.52	Картометрический	1.00	-
76	467317.09	2226743.36	Картометрический	1.00	-
145	465575.23	2226683.78	Картометрический	1.00	-
146	465502.89	2226654.62	Картометрический	1.00	-
147	465388.54	2226603.94	Картометрический	1.00	-
148	465320.74	2226571.93	Картометрический	1.00	-
149	465311.13	2226567.39	Картометрический	1.00	-
150	465202.87	2226509.04	Картометрический	1.00	-
151	465142.78	2226472.31	Картометрический	1.00	-
152	465065.85	2226425.16	Картометрический	1.00	-
153	465018.14	2226394.54	Картометрический	1.00	-
154	464982.03	2226366.40	Картометрический	1.00	-
155	464967.11	2226352.80	Картометрический	1.00	-
156	464960.50	2226344.06	Картометрический	1.00	-
157	464946.39	2226318.78	Картометрический	1.00	-
158	464924.72	2226277.79	Картометрический	1.00	-
159	464893.08	2226205.66	Картометрический	1.00	-
160	464884.19	2226181.33	Картометрический	1.00	-
161	464875.15	2226147.82	Картометрический	1.00	-
162	464868.30	2226109.49	Картометрический	1.00	-
163	464867.51	2226080.04	Картометрический	1.00	-
164	464868.77	2226073.21	Картометрический	1.00	-
165	464873.28	2226052.21	Картометрический	1.00	-
166	464873.93	2226049.21	Картометрический	1.00	-
167	464877.29	2226037.35	Картометрический	1.00	-
168	464885.74	2226016.96	Картометрический	1.00	-
169	464984.08	2225992.35	Картометрический	1.00	-
170	465014.09	2225994.09	Картометрический	1.00	-
171	465316.15	2226448.67	Картометрический	1.00	-
172	465571.22	2226559.25	Картометрический	1.00	-
145	465575.23	2226683.78	Картометрический	1.00	-
173	464769.13	2225842.79	Картометрический	1.00	-
174	464817.54	2226042.47	Картометрический	1.00	-

1	2	3	4	5	6
175	464847.08	2226045.21	Картометрический	1.00	-
176	464856.15	2226046.79	Аналитический	0.10	-
177	464855.29	2226055.89	Аналитический	0.10	-
178	464852.45	2226073.76	Аналитический	0.10	-
179	464850.87	2226086.38	Аналитический	0.10	-
180	464851.26	2226100.28	Аналитический	0.10	-
181	464851.26	2226100.33	Картометрический	1.00	-
182	464853.83	2226120.32	Аналитический	0.10	-
183	464135.24	2226388.45	Картометрический	1.00	-
184	464123.45	2226344.74	Картометрический	1.00	-
185	464101.00	2226260.70	Картометрический	1.00	-
186	464080.02	2226185.84	Картометрический	1.00	-
187	464151.42	2226144.41	Картометрический	1.00	-
188	464231.63	2226115.11	Картометрический	1.00	-
189	464268.84	2226074.43	Картометрический	1.00	-
173	464769.13	2225842.79	Картометрический	1.00	-

3. Сведения о характерных точках части (частей) границы объекта

Обозначение характерных точек части границы	Координаты, м		Метод определения координат характерной точки	Средняя квадратическая погрешность положения характерной точки (Mt), м	Описание обозначения точки на местности (при наличии)
	X	Y			
1	2	3	4	5	6
Часть №					
-	-	-	-	-	-

ГРАФИЧЕСКОЕ ОПИСАНИЕ

местоположения границ

Общественно-деловая зона посёлка Хлебороб - ОД/6

(наименование объекта, местоположение границ которого описано
(далее - объект))

Раздел 1

Сведения об объекте		
№ п/п	Характеристики объекта	Описание характеристик
1	2	3
1	Местоположение объекта	Воронежская область, Таловский муниципальный район, Абрамовское сельское поселение, посёлок Хлебороб
2	Площадь объекта \pm величина погрешности определения площади ($P \pm \text{Дельта } P$)	-
3	Иные характеристики объекта	-

Раздел 2

Сведения о местоположении границ объекта					
1. Система координат: МСК - 36, зона 2					
2. Сведения о характерных точках границ объекта					
Обозначение характерных точек границ	Координаты, м		Метод определения координат характерной точки	Средняя квадратическая погрешность положения характерной точки (Mt), м	Описание обозначения точки на местности (при наличии)
	X	Y			
1	2	3	4	5	6
1	467095.64	2226846.38	Картометрический	1.00	-
2	467087.62	2226992.72	Картометрический	1.00	-
3	466964.99	2226991.11	Картометрический	1.00	-
4	466966.77	2226851.75	Картометрический	1.00	-
1	467095.64	2226846.38	Картометрический	1.00	-
5	466223.93	2226556.22	Картометрический	1.00	-
6	466220.60	2226707.74	Картометрический	1.00	-
7	466077.00	2226709.19	Аналитический	0.10	-
8	465983.84	2226710.37	Картометрический	1.00	-
9	465978.40	2226536.25	Картометрический	1.00	-
10	466040.63	2226544.64	Картометрический	1.00	-
5	466223.93	2226556.22	Картометрический	1.00	-
3. Сведения о характерных точках части (частей) границы объекта					
Обозначение характерных точек части границы	Координаты, м		Метод определения координат характерной точки	Средняя квадратическая погрешность положения характерной точки (Mt), м	Описание обозначения точки на местности (при наличии)
	X	Y			
1	2	3	4	5	6
Часть №					
-	-	-	-	-	-

ГРАФИЧЕСКОЕ ОПИСАНИЕ

местоположения границ

Зона улиц, дорог, инженерной и транспортной инфраструктуры
посёлка Хлебороб - ИТ1/6(наименование объекта, местоположение границ которого описано
(далее - объект)

Раздел 1

Сведения об объекте		
№ п/п	Характеристики объекта	Описание характеристик
1	2	3
1	Местоположение объекта	Воронежская область, Таловский муниципальный район, Абрамовское сельское поселение, посёлок Хлебороб
2	Площадь объекта \pm величина погрешности определения площади ($P \pm \Delta P$)	-
3	Иные характеристики объекта	-

Раздел 2

Сведения о местоположении границ объекта					
1. Система координат: МСК - 36, зона 2					
2. Сведения о характерных точках границ объекта					
Обозначение характерных точек границ	Координаты, м		Метод определения координат характерной точки	Средняя квадратическая погрешность положения характерной точки (Mt), м	Описание обозначения точки на местности (при наличии)
	X	Y			
1	2	3	4	5	6
1	467318.12	2226725.72	Аналитический	0.10	-
2	467317.09	2226743.36	Аналитический	0.10	-
3	467307.54	2226743.52	Аналитический	0.10	-
4	467300.44	2226743.23	Аналитический	0.10	-
5	467292.02	2226743.13	Аналитический	0.10	-
6	467224.02	2226742.44	Аналитический	0.10	-
7	467177.82	2226741.85	Аналитический	0.10	-
8	467125.53	2226740.38	Аналитический	0.10	-
9	467075.57	2226739.69	Аналитический	0.10	-
10	467071.81	2226739.79	Аналитический	0.10	-
11	467066.48	2226740.83	Аналитический	0.10	-
12	467064.33	2226741.72	Аналитический	0.10	-
13	467060.10	2226744.49	Аналитический	0.10	-
14	467052.19	2226744.60	Аналитический	0.10	-
15	467046.17	2226744.14	Аналитический	0.10	-
16	467039.45	2226740.11	Аналитический	0.10	-
17	467035.78	2226739.17	Аналитический	0.10	-
18	467028.21	2226738.22	Аналитический	0.10	-
19	467003.40	2226737.16	Аналитический	0.10	-
20	466996.09	2226737.78	Аналитический	0.10	-
21	466993.58	2226739.39	Аналитический	0.10	-
22	466992.15	2226742.10	Аналитический	0.10	-
23	466990.02	2226747.81	Аналитический	0.10	-
24	466976.47	2226747.41	Аналитический	0.10	-
25	466974.39	2226741.38	Аналитический	0.10	-
26	466971.76	2226738.26	Аналитический	0.10	-
27	466968.68	2226736.32	Аналитический	0.10	-
28	466964.93	2226735.90	Аналитический	0.10	-
29	466922.99	2226735.19	Аналитический	0.10	-
30	466848.40	2226735.41	Аналитический	0.10	-
31	466845.56	2226735.60	Аналитический	0.10	-
32	466838.19	2226735.76	Аналитический	0.10	-
33	466833.12	2226735.60	Аналитический	0.10	-
34	466660.56	2226731.46	Аналитический	0.10	-
35	466653.10	2226731.45	Аналитический	0.10	-
36	466649.92	2226731.19	Аналитический	0.10	-

1	2	3	4	5	6
37	466552.23	2226727.86	Аналитический	0.10	-
38	466547.71	2226728.22	Аналитический	0.10	-
39	466542.75	2226728.72	Аналитический	0.10	-
40	466539.45	2226729.68	Аналитический	0.10	-
41	466537.32	2226732.32	Аналитический	0.10	-
42	466535.96	2226735.31	Аналитический	0.10	-
43	466535.51	2226740.59	Аналитический	0.10	-
44	466520.59	2226740.13	Аналитический	0.10	-
45	466520.42	2226735.68	Аналитический	0.10	-
46	466519.28	2226731.20	Аналитический	0.10	-
47	466517.82	2226729.76	Аналитический	0.10	-
48	466514.53	2226727.76	Аналитический	0.10	-
49	466505.42	2226726.76	Аналитический	0.10	-
50	466469.69	2226726.09	Аналитический	0.10	-
51	466466.85	2226727.58	Аналитический	0.10	-
52	466457.05	2226727.05	Аналитический	0.10	-
53	466359.46	2226726.12	Аналитический	0.10	-
54	466342.94	2226726.43	Аналитический	0.10	-
55	466221.81	2226726.50	Аналитический	0.10	-
56	466168.22	2226726.72	Аналитический	0.10	-
57	466083.70	2226727.31	Аналитический	0.10	-
58	465968.33	2226727.90	Аналитический	0.10	-
59	465892.08	2226728.09	Аналитический	0.10	-
60	465818.95	2226728.60	Аналитический	0.10	-
61	465755.27	2226728.39	Аналитический	0.10	-
62	465698.27	2226728.19	Аналитический	0.10	-
63	465674.05	2226727.31	Аналитический	0.10	-
64	465655.13	2226725.73	Аналитический	0.10	-
65	465631.05	2226721.59	Аналитический	0.10	-
66	465603.15	2226715.48	Аналитический	0.10	-
67	465591.35	2226711.51	Аналитический	0.10	-
68	465587.13	2226709.80	Аналитический	0.10	-
69	465577.00	2226706.85	Аналитический	0.10	-
70	465560.31	2226699.71	Аналитический	0.10	-
71	465523.97	2226685.37	Аналитический	0.10	-
72	465489.14	2226671.01	Аналитический	0.10	-
73	465431.74	2226644.67	Аналитический	0.10	-
74	465377.09	2226619.11	Аналитический	0.10	-
75	465322.65	2226592.97	Аналитический	0.10	-
76	465293.09	2226578.81	Аналитический	0.10	-
77	465270.55	2226568.01	Аналитический	0.10	-
78	465235.35	2226550.31	Аналитический	0.10	-
79	465216.65	2226539.87	Аналитический	0.10	-
80	465050.93	2226440.36	Аналитический	0.10	-
81	465042.52	2226435.29	Аналитический	0.10	-
82	465039.31	2226434.72	Аналитический	0.10	-
83	465034.57	2226436.89	Аналитический	0.10	-
84	465028.60	2226443.21	Аналитический	0.10	-

1	2	3	4	5	6
85	465015.38	2226432.90	Аналитический	0.10	-
86	465019.48	2226426.04	Аналитический	0.10	-
87	465019.42	2226420.99	Аналитический	0.10	-
88	465015.24	2226417.60	Аналитический	0.10	-
89	465007.88	2226411.51	Аналитический	0.10	-
90	464983.83	2226394.44	Аналитический	0.10	-
91	464959.50	2226374.03	Аналитический	0.10	-
92	464952.40	2226368.44	Аналитический	0.10	-
93	464942.49	2226353.49	Аналитический	0.10	-
94	464909.82	2226286.67	Аналитический	0.10	-
95	464879.34	2226210.16	Аналитический	0.10	-
96	464863.40	2226166.08	Аналитический	0.10	-
97	464860.63	2226154.31	Аналитический	0.10	-
98	464856.49	2226136.80	Аналитический	0.10	-
99	464853.83	2226120.32	Картометрический	1.00	-
100	464851.26	2226100.33	Аналитический	0.10	-
101	464851.26	2226100.28	Картометрический	1.00	-
102	464850.87	2226086.38	Аналитический	0.10	-
103	464852.45	2226073.76	Аналитический	0.10	-
104	464855.29	2226055.89	Аналитический	0.10	-
105	464856.15	2226046.79	Аналитический	0.10	-
106	464873.28	2226052.21	Аналитический	0.10	-
107	464868.77	2226073.21	Аналитический	0.10	-
108	464867.51	2226080.04	Аналитический	0.10	-
109	464868.30	2226109.49	Аналитический	0.10	-
110	464875.15	2226147.82	Аналитический	0.10	-
111	464884.19	2226181.33	Аналитический	0.10	-
112	464893.08	2226205.66	Аналитический	0.10	-
113	464924.72	2226277.79	Аналитический	0.10	-
114	464946.39	2226318.78	Аналитический	0.10	-
115	464960.50	2226344.06	Аналитический	0.10	-
116	464967.11	2226352.80	Аналитический	0.10	-
117	464982.03	2226366.40	Аналитический	0.10	-
118	465018.14	2226394.54	Аналитический	0.10	-
119	465065.85	2226425.16	Аналитический	0.10	-
120	465142.78	2226472.31	Аналитический	0.10	-
121	465202.87	2226509.04	Аналитический	0.10	-
122	465311.13	2226567.39	Аналитический	0.10	-
123	465320.74	2226571.93	Аналитический	0.10	-
124	465388.54	2226603.94	Аналитический	0.10	-
125	465502.89	2226654.62	Аналитический	0.10	-
126	465575.23	2226683.78	Аналитический	0.10	-
127	465580.86	2226685.74	Аналитический	0.10	-
128	465584.48	2226685.68	Аналитический	0.10	-
129	465588.50	2226686.37	Аналитический	0.10	-
130	465591.54	2226687.95	Аналитический	0.10	-
131	465593.81	2226689.72	Аналитический	0.10	-
132	465595.70	2226690.78	Аналитический	0.10	-

1	2	3	4	5	6
133	465612.74	2226696.35	Аналитический	0.10	-
134	465636.42	2226702.44	Аналитический	0.10	-
135	465664.71	2226706.45	Аналитический	0.10	-
136	465690.77	2226709.10	Аналитический	0.10	-
137	465717.14	2226710.67	Аналитический	0.10	-
138	465806.96	2226710.58	Аналитический	0.10	-
139	465901.70	2226710.17	Аналитический	0.10	-
140	465983.84	2226710.37	Аналитический	0.10	-
141	466077.00	2226709.19	Аналитический	0.10	-
142	466220.60	2226707.74	Картометрический	1.00	-
143	466340.66	2226708.02	Аналитический	0.10	-
144	466355.35	2226707.39	Картометрический	1.00	-
145	466456.13	2226709.57	Аналитический	0.10	-
146	466462.39	2226708.62	Картометрический	1.00	-
147	466468.64	2226708.17	Аналитический	0.10	-
148	466472.60	2226708.33	Аналитический	0.10	-
149	466507.43	2226709.21	Аналитический	0.10	-
150	466514.20	2226709.44	Аналитический	0.10	-
151	466520.97	2226708.92	Аналитический	0.10	-
152	466523.55	2226705.42	Аналитический	0.10	-
153	466524.70	2226701.07	Аналитический	0.10	-
154	466524.19	2226697.64	Аналитический	0.10	-
155	466537.83	2226697.04	Аналитический	0.10	-
156	466538.08	2226702.39	Аналитический	0.10	-
157	466539.35	2226705.11	Аналитический	0.10	-
158	466542.55	2226708.90	Аналитический	0.10	-
159	466546.45	2226711.75	Аналитический	0.10	-
160	466553.02	2226712.10	Аналитический	0.10	-
161	466643.90	2226713.43	Аналитический	0.10	-
162	466652.83	2226713.36	Аналитический	0.10	-
163	466665.47	2226714.01	Аналитический	0.10	-
164	466708.05	2226714.92	Аналитический	0.10	-
165	466728.07	2226715.35	Аналитический	0.10	-
166	466771.02	2226716.27	Аналитический	0.10	-
167	466829.43	2226717.19	Аналитический	0.10	-
168	466834.43	2226717.46	Аналитический	0.10	-
169	466847.67	2226717.38	Аналитический	0.10	-
170	466907.18	2226718.63	Аналитический	0.10	-
171	466917.73	2226718.43	Аналитический	0.10	-
172	466920.64	2226717.89	Аналитический	0.10	-
173	466921.90	2226716.75	Аналитический	0.10	-
174	466922.63	2226713.59	Аналитический	0.10	-
175	466924.24	2226711.94	Аналитический	0.10	-
176	466926.11	2226711.29	Аналитический	0.10	-
177	466932.11	2226711.88	Аналитический	0.10	-
178	466935.53	2226713.04	Аналитический	0.10	-
179	466936.89	2226715.26	Аналитический	0.10	-
180	466938.20	2226716.21	Аналитический	0.10	-

1	2	3	4	5	6
181	466940.98	2226716.32	Аналитический	0.10	-
182	466944.55	2226716.88	Аналитический	0.10	-
183	466954.59	2226719.14	Аналитический	0.10	-
184	466961.72	2226720.10	Аналитический	0.10	-
185	466968.55	2226720.39	Аналитический	0.10	-
186	466972.09	2226719.89	Аналитический	0.10	-
187	466974.76	2226718.48	Аналитический	0.10	-
188	466977.36	2226712.46	Аналитический	0.10	-
189	466977.28	2226708.49	Аналитический	0.10	-
190	466990.87	2226709.50	Аналитический	0.10	-
191	466991.04	2226714.69	Аналитический	0.10	-
192	466992.89	2226719.01	Аналитический	0.10	-
193	466995.07	2226720.27	Аналитический	0.10	-
194	467004.54	2226722.02	Аналитический	0.10	-
195	467083.32	2226723.54	Аналитический	0.10	-
196	467178.62	2226725.70	Аналитический	0.10	-
197	467289.84	2226725.70	Аналитический	0.10	-
198	467301.53	2226725.31	Аналитический	0.10	-
199	467310.13	2226725.32	Аналитический	0.10	-
1	467318.12	2226725.72	Аналитический	0.10	-

3. Сведения о характерных точках части (частей) границы объекта

Обозначение характерных точек части границы	Координаты, м		Метод определения координат характерной точки	Средняя квадратическая погрешность положения характерной точки (Mt), м	Описание обозначения точки на местности (при наличии)
	X	Y			
1	2	3	4	5	6
Часть №					
-	-	-	-	-	-

ГРАФИЧЕСКОЕ ОПИСАНИЕ

местоположения границ

Зона сельскохозяйственного использования в границах населенного пункта

посёлка Хлебороб - СХ1/6

(наименование объекта, местоположение границ которого описано

(далее - объект)

Раздел 1

Сведения об объекте		
№ п/п	Характеристики объекта	Описание характеристик
1	2	3
1	Местоположение объекта	Воронежская область, Таловский муниципальный район, Абрамовское сельское поселение, посёлок Хлебороб
2	Площадь объекта \pm величина погрешности определения площади ($P \pm \text{Дельта } P$)	-
3	Иные характеристики объекта	-

Раздел 2

Сведения о местоположении границ объекта					
1. Система координат: МСК - 36, зона 2					
2. Сведения о характерных точках границ объекта					
Обозначение характерных точек границ	Координаты, м		Метод определения координат характерной точки	Средняя квадратическая погрешность положения характерной точки (Mt), м	Описание обозначения точки на местности (при наличии)
	X	Y			
1	2	3	4	5	6
1	467087.62	2226992.72	Картометрический	1.00	-
2	467069.60	2227321.16	Картометрический	1.00	-
3	466932.49	2227569.91	Картометрический	1.00	-
4	466785.71	2227464.02	Картометрический	1.00	-
5	466805.51	2226965.22	Картометрический	1.00	-
6	466476.02	2226921.27	Картометрический	1.00	-
7	466410.49	2226887.60	Картометрический	1.00	-
8	465957.14	2226748.17	Картометрический	1.00	-
9	465772.34	2226746.77	Картометрический	1.00	-
10	465618.90	2226746.75	Картометрический	1.00	-
11	465170.24	2226565.60	Картометрический	1.00	-
12	465097.46	2226532.19	Аналитический	0.10	-
13	464918.28	2226445.13	Аналитический	0.10	-
14	464827.20	2226395.17	Аналитический	0.10	-
15	464746.23	2226365.34	Аналитический	0.10	-
16	464686.61	2226378.27	Аналитический	0.10	-
17	464666.72	2226409.39	Аналитический	0.10	-
18	464659.12	2226547.19	Аналитический	0.10	-
19	464559.66	2226555.66	Аналитический	0.10	-
20	464530.78	2226395.69	Аналитический	0.10	-
21	464380.00	2226432.08	Аналитический	0.10	-
22	464202.35	2226478.54	Аналитический	0.10	-
23	464161.02	2226484.10	Аналитический	0.10	-
24	464135.24	2226388.45	Аналитический	0.10	-
25	464853.83	2226120.32	Аналитический	0.10	-
26	464856.49	2226136.80	Аналитический	0.10	-
27	464860.63	2226154.31	Аналитический	0.10	-
28	464863.40	2226166.08	Аналитический	0.10	-
29	464879.34	2226210.16	Аналитический	0.10	-
30	464909.82	2226286.67	Картометрический	1.00	-
31	464942.49	2226353.49	Картометрический	1.00	-
32	464952.40	2226368.44	Картометрический	1.00	-
33	464959.50	2226374.03	Картометрический	1.00	-
34	464983.83	2226394.44	Аналитический	0.10	-
35	465007.88	2226411.51	Аналитический	0.10	-
36	465015.24	2226417.60	Аналитический	0.10	-

1	2	3	4	5	6
37	465019.42	2226420.99	Аналитический	0.10	-
38	465019.48	2226426.04	Картометрический	1.00	-
39	465015.38	2226432.90	Картометрический	1.00	-
40	465028.60	2226443.21	Картометрический	1.00	-
41	465034.57	2226436.89	Картометрический	1.00	-
42	465039.31	2226434.72	Картометрический	1.00	-
43	465042.52	2226435.29	Картометрический	1.00	-
44	465050.93	2226440.36	Картометрический	1.00	-
45	465216.65	2226539.87	Картометрический	1.00	-
46	465235.35	2226550.31	Картометрический	1.00	-
47	465270.55	2226568.01	Картометрический	1.00	-
48	465293.09	2226578.81	Картометрический	1.00	-
49	465322.65	2226592.97	Картометрический	1.00	-
50	465377.09	2226619.11	Картометрический	1.00	-
51	465431.74	2226644.67	Картометрический	1.00	-
52	465489.14	2226671.01	Картометрический	1.00	-
53	465523.97	2226685.37	Картометрический	1.00	-
54	465560.31	2226699.71	Картометрический	1.00	-
55	465577.00	2226706.85	Картометрический	1.00	-
56	465587.13	2226709.80	Картометрический	1.00	-
57	465591.35	2226711.51	Картометрический	1.00	-
58	465603.15	2226715.48	Картометрический	1.00	-
59	465631.05	2226721.59	Картометрический	1.00	-
60	465655.13	2226725.73	Картометрический	1.00	-
61	465674.05	2226727.31	Картометрический	1.00	-
62	465698.27	2226728.19	Картометрический	1.00	-
63	465755.27	2226728.39	Аналитический	0.10	-
64	465818.95	2226728.60	Картометрический	1.00	-
65	465892.08	2226728.09	Картометрический	1.00	-
66	465968.33	2226727.90	Картометрический	1.00	-
67	466083.70	2226727.31	Картометрический	1.00	-
68	466168.22	2226726.72	Картометрический	1.00	-
69	466221.81	2226726.50	Картометрический	1.00	-
70	466224.70	2226798.98	Картометрический	1.00	-
71	466447.02	2226873.40	Картометрический	1.00	-
72	466966.77	2226851.75	Аналитический	0.10	-
73	466964.99	2226991.11	Картометрический	1.00	-
1	467087.62	2226992.72	Картометрический	1.00	-
74	465978.40	2226536.25	Аналитический	0.10	-
75	465983.84	2226710.37	Аналитический	0.10	-
76	465901.70	2226710.17	Аналитический	0.10	-
77	465806.96	2226710.58	Аналитический	0.10	-
78	465717.14	2226710.67	Аналитический	0.10	-
79	465690.77	2226709.10	Картометрический	1.00	-
80	465664.71	2226706.45	Картометрический	1.00	-
81	465636.42	2226702.44	Картометрический	1.00	-
82	465612.74	2226696.35	Картометрический	1.00	-

1	2	3	4	5	6
83	465595.70	2226690.78	Картометрический	1.00	-
84	465593.81	2226689.72	Картометрический	1.00	-
85	465591.54	2226687.95	Картометрический	1.00	-
86	465588.50	2226686.37	Картометрический	1.00	-
87	465584.48	2226685.68	Картометрический	1.00	-
88	465580.86	2226685.74	Картометрический	1.00	-
89	465575.23	2226683.78	Картометрический	1.00	-
90	465571.22	2226559.25	Картометрический	1.00	-
91	465316.15	2226448.67	Картометрический	1.00	-
92	465014.09	2225994.09	Картометрический	1.00	-
93	465287.86	2226009.89	Картометрический	1.00	-
94	465409.36	2226204.86	Картометрический	1.00	-
95	465596.94	2226462.05	Картометрический	1.00	-
96	465601.87	2226484.96	Картометрический	1.00	-
97	465652.55	2226483.60	Картометрический	1.00	-
98	465675.36	2226482.06	Картометрический	1.00	-
99	465812.88	2226501.61	Картометрический	1.00	-
100	465855.84	2226519.69	Картометрический	1.00	-
74	465978.40	2226536.25	Аналитический	0.10	-
3. Сведения о характерных точках части (частей) границы объекта					
Обозначение характерных точек части границы	Координаты, м		Метод определения координат характерной точки	Средняя квадратическая погрешность положения характерной точки (Mt), м	Описание обозначения точки на местности (при наличии)
	X	Y			
1	2	3	4	5	6
Часть №					
-	-	-	-	-	-

ГРАФИЧЕСКОЕ ОПИСАНИЕ

местоположения границ

Зона сельскохозяйственного производства посёлка Хлебороб - СХ2/6

(наименование объекта, местоположение границ которого описано
(далее - объект)

Раздел 1

Сведения об объекте		
№ п/п	Характеристики объекта	Описание характеристик
1	2	3
1	Местоположение объекта	Воронежская область, Таловский муниципальный район, Абрамовское сельское поселение, посёлок Хлебороб
2	Площадь объекта \pm величина погрешности определения площади ($P \pm \text{Дельта } P$)	-
3	Иные характеристики объекта	-

Раздел 2

Сведения о местоположении границ объекта					
1. Система координат: МСК - 36, зона 2					
2. Сведения о характерных точках границ объекта					
Обозначение характерных точек границ	Координаты, м		Метод определения координат характерной точки	Средняя квадратическая погрешность положения характерной точки (Mt), м	Описание обозначения точки на местности (при наличии)
	X	Y			
1	2	3	4	5	6
1	466805.51	2226965.22	Картометрический	1.00	-
2	466785.71	2227464.02	Картометрический	1.00	-
3	466690.11	2227630.35	Картометрический	1.00	-
4	466637.14	2227591.86	Картометрический	1.00	-
5	466570.87	2227552.08	Картометрический	1.00	-
6	466539.80	2227483.67	Картометрический	1.00	-
7	466523.67	2227390.05	Картометрический	1.00	-
8	466476.92	2227212.67	Картометрический	1.00	-
9	466478.70	2227143.89	Картометрический	1.00	-
10	466476.02	2226921.27	Картометрический	1.00	-
1	466805.51	2226965.22	Картометрический	1.00	-
3. Сведения о характерных точках части (частей) границы объекта					
Обозначение характерных точек части границы	Координаты, м		Метод определения координат характерной точки	Средняя квадратическая погрешность положения характерной точки (Mt), м	Описание обозначения точки на местности (при наличии)
	X	Y			
1	2	3	4	5	6
Часть №					
-	-	-	-	-	-

ГРАФИЧЕСКОЕ ОПИСАНИЕ

местоположения границ

Зона ритуальных объектов посёлка Хлебороб - СН1/6

(наименование объекта, местоположение границ которого описано
(далее - объект)

Раздел 1

Сведения об объекте		
№ п/п	Характеристики объекта	Описание характеристик
1	2	3
1	Местоположение объекта	Воронежская область, Таловский муниципальный район, Абрамовское сельское поселение, посёлок Хлебороб
2	Площадь объекта \pm величина погрешности определения площади ($P \pm \Delta P$)	-
3	Иные характеристики объекта	-

Раздел 2

Сведения о местоположении границ объекта					
1. Система координат: МСК - 36, зона 2					
2. Сведения о характерных точках границ объекта					
Обозначение характерных точек границ	Координаты, м		Метод определения координат характерной точки	Средняя квадратическая погрешность положения характерной точки (Mt), м	Описание обозначения точки на местности (при наличии)
	X	Y			
1	2	3	4	5	6
1	466478.70	2227143.89	Картометрический	1.00	-
2	466476.92	2227212.67	Картометрический	1.00	-
3	466416.29	2227212.67	Картометрический	1.00	-
4	466416.29	2227143.89	Картометрический	1.00	-
1	466478.70	2227143.89	Картометрический	1.00	-
5	464659.12	2226547.19	Картометрический	1.00	-
6	464654.26	2226640.59	Картометрический	1.00	-
7	464580.77	2226643.50	Картометрический	1.00	-
8	464569.98	2226612.92	Картометрический	1.00	-
9	464559.66	2226555.66	Картометрический	1.00	-
5	464659.12	2226547.19	Картометрический	1.00	-
3. Сведения о характерных точках части (частей) границы объекта					
Обозначение характерных точек части границы	Координаты, м		Метод определения координат характерной точки	Средняя квадратическая погрешность положения характерной точки (Mt), м	Описание обозначения точки на местности (при наличии)
	X	Y			
1	2	3	4	5	6
Часть №					
-	-	-	-	-	-

Приложение №7
к правилам землепользования и застройки
Абрамовского сельского поселения
Таловского муниципального района
Воронежской области

ГРАФИЧЕСКОЕ ОПИСАНИЕ МЕСТОПОЛОЖЕНИЯ ГРАНИЦ
ТЕРРИТОРИАЛЬНЫХ ЗОН ПОСЕЛКА ЕЛАНКА

ГРАФИЧЕСКОЕ ОПИСАНИЕ

местоположения границ

Зона застройки индивидуальными жилыми домами посёлка Еланка - Ж1/7

(наименование объекта, местоположение границ которого описано
(далее - объект)

Раздел 1

Сведения об объекте		
№ п/п	Характеристики объекта	Описание характеристик
1	2	3
1	Местоположение объекта	Воронежская область, Таловский муниципальный район, Абрамовское сельское поселение, посёлок Еланка
2	Площадь объекта \pm величина погрешности определения площади ($P \pm \Delta P$)	-
3	Иные характеристики объекта	-

Раздел 2

Сведения о местоположении границ объекта					
1. Система координат: МСК - 36, зона 2					
2. Сведения о характерных точках границ объекта					
Обозначение характерных точек границ	Координаты, м		Метод определения координат характерной точки	Средняя квадратическая погрешность положения характерной точки (Mt), м	Описание обозначения точки на местности (при наличии)
	X	Y			
1	2	3	4	5	6
1	460524.95	2224928.18	Картометрический	1.00	-
2	460786.50	2225389.82	Картометрический	1.00	-
3	460758.27	2225407.10	Картометрический	1.00	-
4	460622.33	2225490.40	Картометрический	1.00	-
5	460586.24	2225428.91	Картометрический	1.00	-
6	460510.26	2225304.50	Картометрический	1.00	-
7	460559.04	2225271.73	Картометрический	1.00	-
8	460475.51	2225129.88	Картометрический	1.00	-
9	460372.96	2225205.10	Картометрический	1.00	-
10	460352.86	2225209.97	Картометрический	1.00	-
11	460307.00	2225249.48	Картометрический	1.00	-
12	460275.42	2225276.24	Картометрический	1.00	-
13	460218.39	2225324.56	Картометрический	1.00	-
14	460169.82	2225365.09	Картометрический	1.00	-
15	460139.86	2225390.95	Картометрический	1.00	-
16	460099.45	2225425.31	Картометрический	1.00	-
17	460079.76	2225438.53	Картометрический	1.00	-
18	460077.63	2225439.06	Аналитический	0.10	-
19	460074.67	2225439.43	Картометрический	1.00	-
20	460070.88	2225438.29	Картометрический	1.00	-
21	460066.28	2225436.18	Картометрический	1.00	-
22	460062.55	2225434.23	Картометрический	1.00	-
23	460059.88	2225431.68	Картометрический	1.00	-
24	460051.01	2225421.29	Картометрический	1.00	-
25	460035.29	2225402.97	Картометрический	1.00	-
26	460020.13	2225386.17	Картометрический	1.00	-
27	460004.96	2225369.14	Картометрический	1.00	-
28	460001.07	2225364.28	Картометрический	1.00	-
29	459999.59	2225361.59	Картометрический	1.00	-
30	459999.84	2225359.23	Картометрический	1.00	-
31	460001.51	2225354.97	Картометрический	1.00	-
32	459995.08	2225347.57	Картометрический	1.00	-
33	459991.68	2225349.19	Картометрический	1.00	-
34	459989.57	2225349.52	Картометрический	1.00	-
35	459988.01	2225348.48	Картометрический	1.00	-
36	459969.62	2225327.15	Картометрический	1.00	-

1	2	3	4	5	6
37	459881.68	2225224.28	Картометрический	1.00	-
38	459965.23	2225115.64	Картометрический	1.00	-
39	459991.37	2225006.50	Картометрический	1.00	-
40	460198.13	2225044.88	Картометрический	1.00	-
41	460383.91	2224945.74	Картометрический	1.00	-
42	460451.52	2224979.22	Картометрический	1.00	-
1	460524.95	2224928.18	Картометрический	1.00	-
43	460333.17	2225246.89	Картометрический	1.00	-
44	460372.03	2225298.87	Картометрический	1.00	-
45	460293.05	2225363.45	Картометрический	1.00	-
46	460310.46	2225390.33	Картометрический	1.00	-
47	460338.63	2225435.21	Картометрический	1.00	-
48	460390.78	2225418.67	Картометрический	1.00	-
49	460444.28	2225491.68	Картометрический	1.00	-
50	460484.82	2225461.88	Картометрический	1.00	-
51	460508.18	2225484.79	Картометрический	1.00	-
52	460628.56	2225652.61	Картометрический	1.00	-
53	460593.24	2225686.19	Картометрический	1.00	-
54	460643.70	2225771.93	Картометрический	1.00	-
55	460790.37	2225676.49	Картометрический	1.00	-
56	460812.86	2225703.96	Картометрический	1.00	-
57	460848.00	2225765.70	Картометрический	1.00	-
58	460868.83	2225815.23	Картометрический	1.00	-
59	460871.58	2225882.74	Картометрический	1.00	-
60	460871.97	2226054.19	Картометрический	1.00	-
61	460712.94	2226097.45	Картометрический	1.00	-
62	460790.11	2226345.79	Картометрический	1.00	-
63	460808.38	2226462.87	Картометрический	1.00	-
64	460801.77	2226500.96	Картометрический	1.00	-
65	460788.87	2226530.11	Картометрический	1.00	-
66	460755.11	2226546.39	Картометрический	1.00	-
67	460683.82	2226571.30	Картометрический	1.00	-
68	460658.58	2226546.33	Картометрический	1.00	-
69	460596.66	2226311.34	Картометрический	1.00	-
70	460613.36	2226279.74	Картометрический	1.00	-
71	460531.02	2226062.40	Картометрический	1.00	-
72	460516.64	2226027.97	Картометрический	1.00	-
73	460504.78	2225998.01	Картометрический	1.00	-
74	460493.37	2225981.18	Картометрический	1.00	-
75	460486.12	2225970.49	Картометрический	1.00	-
76	460488.28	2225982.49	Картометрический	1.00	-
77	460424.99	2225857.80	Картометрический	1.00	-
78	460350.39	2225772.42	Картометрический	1.00	-
79	460300.23	2225716.55	Картометрический	1.00	-
80	460170.39	2225581.76	Картометрический	1.00	-
81	460083.49	2225483.02	Картометрический	1.00	-
82	460095.78	2225474.33	Картометрический	1.00	-

1	2	3	4	5	6
83	460089.40	2225464.58	Картометрический	1.00	-
84	460088.34	2225462.27	Картометрический	1.00	-
85	460087.63	2225459.78	Картометрический	1.00	-
86	460088.18	2225456.24	Картометрический	1.00	-
87	460090.43	2225452.29	Картометрический	1.00	-
88	460093.41	2225449.22	Картометрический	1.00	-
89	460109.66	2225434.84	Картометрический	1.00	-
90	460149.92	2225401.64	Картометрический	1.00	-
91	460181.70	2225376.19	Картометрический	1.00	-
92	460231.67	2225332.93	Картометрический	1.00	-
93	460254.86	2225312.68	Картометрический	1.00	-
94	460261.74	2225302.17	Картометрический	1.00	-
95	460311.08	2225261.89	Картометрический	1.00	-
43	460333.17	2225246.89	Картометрический	1.00	-

3. Сведения о характерных точках части (частей) границы объекта

Обозначение характерных точек части границы	Координаты, м		Метод определения координат характерной точки	Средняя квадратическая погрешность положения характерной точки (Mt), м	Описание обозначения точки на местности (при наличии)
	X	Y			
1	2	3	4	5	6
Часть №					
-	-	-	-	-	-

ГРАФИЧЕСКОЕ ОПИСАНИЕ

местоположения границ

Общественно-деловая зона посёлка Еланка - ОД/7

(наименование объекта, местоположение границ которого описано
(далее - объект)

Раздел 1

Сведения об объекте		
№ п/п	Характеристики объекта	Описание характеристик
1	2	3
1	Местоположение объекта	Воронежская область, Таловский муниципальный район, Абрамовское сельское поселение, посёлок Еланка
2	Площадь объекта \pm величина погрешности определения площади ($P \pm \text{Дельта } P$)	-
3	Иные характеристики объекта	-

Раздел 2

Сведения о местоположении границ объекта					
1. Система координат: МСК - 36, зона 2					
2. Сведения о характерных точках границ объекта					
Обозначение характерных точек границ	Координаты, м		Метод определения координат характерной точки	Средняя квадратическая погрешность положения характерной точки (Mt), м	Описание обозначения точки на местности (при наличии)
	X	Y			
1	2	3	4	5	6
1	460475.51	2225129.88	Картометрический	1.00	-
2	460559.04	2225271.73	Картометрический	1.00	-
3	460510.26	2225304.50	Картометрический	1.00	-
4	460586.24	2225428.91	Картометрический	1.00	-
5	460508.18	2225484.79	Картометрический	1.00	-
6	460484.82	2225461.88	Картометрический	1.00	-
7	460444.28	2225491.68	Картометрический	1.00	-
8	460390.78	2225418.67	Картометрический	1.00	-
9	460338.63	2225435.21	Картометрический	1.00	-
10	460310.46	2225390.33	Картометрический	1.00	-
11	460293.05	2225363.45	Картометрический	1.00	-
12	460372.03	2225298.87	Картометрический	1.00	-
13	460379.94	2225309.37	Картометрический	1.00	-
14	460408.04	2225285.42	Картометрический	1.00	-
15	460361.35	2225222.76	Картометрический	1.00	-
15	460376.47	2225210.72	Картометрический	1.00	-
16	460372.96	2225205.10	Картометрический	1.00	-
1	460475.51	2225129.88	Картометрический	1.00	-
3. Сведения о характерных точках части (частей) границы объекта					
Обозначение характерных точек части границы	Координаты, м		Метод определения координат характерной точки	Средняя квадратическая погрешность положения характерной точки (Mt), м	Описание обозначения точки на местности (при наличии)
	X	Y			
1	2	3	4	5	6
Часть №					
-	-	-	-	-	-

ГРАФИЧЕСКОЕ ОПИСАНИЕ

местоположения границ

Зона улиц, дорог, инженерной и транспортной инфраструктуры
посёлка Еланка - ИТ1/7(наименование объекта, местоположение границ которого описано
(далее - объект)

Раздел 1

Сведения об объекте		
№ п/п	Характеристики объекта	Описание характеристик
1	2	3
1	Местоположение объекта	Воронежская область, Таловский муниципальный район, Абрамовское сельское поселение, посёлок Еланка
2	Площадь объекта \pm величина погрешности определения площади ($P \pm \Delta P$)	-
3	Иные характеристики объекта	-

Раздел 2

Сведения о местоположении границ объекта					
1. Система координат: МСК - 36, зона 2					
2. Сведения о характерных точках границ объекта					
Обозначение характерных точек границ	Координаты, м		Метод определения координат характерной точки	Средняя квадратическая погрешность положения характерной точки (Mt), м	Описание обозначения точки на местности (при наличии)
	X	Y			
1	2	3	4	5	6
1	460372.96	2225205.10	Аналитический	0.10	-
2	460376.47	2225210.72	Аналитический	0.10	-
3	460361.35	2225222.76	Аналитический	0.10	-
4	460333.17	2225246.89	Аналитический	0.10	-
5	460311.08	2225261.89	Аналитический	0.10	-
6	460261.74	2225302.17	Аналитический	0.10	-
7	460254.86	2225312.68	Аналитический	0.10	-
8	460231.67	2225332.93	Аналитический	0.10	-
9	460181.70	2225376.19	Аналитический	0.10	-
10	460149.92	2225401.64	Картометрический	1.00	-
11	460109.66	2225434.84	Аналитический	0.10	-
12	460093.41	2225449.22	Аналитический	0.10	-
13	460090.43	2225452.29	Аналитический	0.10	-
14	460088.18	2225456.24	Аналитический	0.10	-
15	460087.63	2225459.78	Аналитический	0.10	-
16	460088.34	2225462.27	Аналитический	0.10	-
17	460089.40	2225464.58	Аналитический	0.10	-
18	460095.78	2225474.33	Аналитический	0.10	-
19	460083.49	2225483.02	Аналитический	0.10	-
20	460005.27	2225394.33	Аналитический	0.10	-
21	459870.42	2225238.91	Аналитический	0.10	-
22	459881.68	2225224.28	Аналитический	0.10	-
23	459969.62	2225327.15	Аналитический	0.10	-
24	459988.01	2225348.48	Аналитический	0.10	-
25	459989.57	2225349.52	Аналитический	0.10	-
26	459991.68	2225349.19	Аналитический	0.10	-
27	459995.08	2225347.57	Аналитический	0.10	-
28	460001.51	2225354.97	Аналитический	0.10	-
29	459999.84	2225359.23	Аналитический	0.10	-
30	459999.59	2225361.59	Аналитический	0.10	-
31	460001.07	2225364.28	Аналитический	0.10	-
32	460004.96	2225369.14	Аналитический	0.10	-
33	460020.13	2225386.17	Аналитический	0.10	-
34	460035.29	2225402.97	Аналитический	0.10	-
35	460051.01	2225421.29	Аналитический	0.10	-
36	460059.88	2225431.68	Аналитический	0.10	-

1	2	3	4	5	6
37	460062.55	2225434.23	Аналитический	0.10	-
38	460066.28	2225436.18	Аналитический	0.10	-
39	460070.88	2225438.29	Аналитический	0.10	-
40	460074.67	2225439.43	Аналитический	0.10	-
41	460077.63	2225439.06	Аналитический	0.10	-
42	460079.76	2225438.53	Аналитический	0.10	-
43	460099.45	2225425.31	Аналитический	0.10	-
44	460139.86	2225390.95	Картометрический	1.00	-
45	460169.82	2225365.09	Аналитический	0.10	-
46	460218.39	2225324.56	Аналитический	0.10	-
47	460275.42	2225276.24	Аналитический	0.10	-
48	460307.00	2225249.48	Картометрический	1.00	-
49	460352.86	2225209.97	Аналитический	0.10	-
1	460372.96	2225205.10	Аналитический	0.10	-

3. Сведения о характерных точках части (частей) границы объекта

Обозначение характерных точек части границы	Координаты, м		Метод определения координат характерной точки	Средняя квадратическая погрешность положения характерной точки (Mt), м	Описание обозначения точки на местности (при наличии)
	X	Y			
1	2	3	4	5	6
Часть №					
-	-	-	-	-	-

ГРАФИЧЕСКОЕ ОПИСАНИЕ

местоположения границ

Зона сельскохозяйственного использования в границах населенного пункта
посёлка Еланка - СХ1/7(наименование объекта, местоположение границ которого описано
(далее - объект)

Раздел 1

Сведения об объекте		
№ п/п	Характеристики объекта	Описание характеристик
1	2	3
1	Местоположение объекта	Воронежская область, Таловский муниципальный район, Абрамовское сельское поселение, посёлок Еланка
2	Площадь объекта \pm величина погрешности определения площади ($P \pm \Delta P$)	-
3	Иные характеристики объекта	-

Раздел 2

Сведения о местоположении границ объекта					
1. Система координат: МСК - 36, зона 2					
2. Сведения о характерных точках границ объекта					
Обозначение характерных точек границ	Координаты, м		Метод определения координат характерной точки	Средняя квадратическая погрешность положения характерной точки (Mt), м	Описание обозначения точки на местности (при наличии)
	X	Y			
1	2	3	4	5	6
1	460871.97	2226054.19	Картометрический	1.00	-
2	460872.37	2226211.41	Картометрический	1.00	-
3	460790.11	2226345.79	Картометрический	1.00	-
4	460712.94	2226097.45	Картометрический	1.00	-
1	460871.97	2226054.19	Картометрический	1.00	-
3. Сведения о характерных точках части (частей) границы объекта					
Обозначение характерных точек части границы	Координаты, м		Метод определения координат характерной точки	Средняя квадратическая погрешность положения характерной точки (Mt), м	Описание обозначения точки на местности (при наличии)
	X	Y			
1	2	3	4	5	6
Часть №					
-	-	-	-	-	-

ГРАФИЧЕСКОЕ ОПИСАНИЕ

местоположения границ

Зона сельскохозяйственного производства поселка Еланка - СХ2/7

(наименование объекта, местоположение границ которого описано
(далее - объект))

Раздел 1

Сведения об объекте		
№ п/п	Характеристики объекта	Описание характеристик
1	2	3
1	Местоположение объекта	Воронежская область, Таловский муниципальный район, Абрамовское сельское поселение, поселок Еланка
2	Площадь объекта \pm величина погрешности определения площади ($P \pm \text{Дельта } P$)	-
3	Иные характеристики объекта	-

Раздел 2

Сведения о местоположении границ объекта					
1. Система координат: МСК - 36, зона 2					
2. Сведения о характерных точках границ объекта					
Обозначение характерных точек границ	Координаты, м		Метод определения координат характерной точки	Средняя квадратическая погрешность положения характерной точки (Mt), м	Описание обозначения точки на местности (при наличии)
	X	Y			
1	2	3	4	5	6
1	460586.24	2225428.91	Картометрический	1.00	-
2	460622.33	2225490.40	Картометрический	1.00	-
3	460720.48	2225599.13	Картометрический	1.00	-
4	460777.09	2225660.26	Картометрический	1.00	-
5	460790.37	2225676.49	Картометрический	1.00	-
6	460643.70	2225771.93	Картометрический	1.00	-
7	460593.24	2225686.19	Картометрический	1.00	-
8	460628.56	2225652.61	Картометрический	1.00	-
9	460508.18	2225484.79	Картометрический	1.00	-
1	460586.24	2225428.91	Картометрический	1.00	-
10	460486.12	2225970.49	Картометрический	1.00	-
11	460493.37	2225981.18	Картометрический	1.00	-
12	460504.78	2225998.01	Картометрический	1.00	-
13	460516.64	2226027.97	Картометрический	1.00	-
14	460531.02	2226062.40	Картометрический	1.00	-
15	460613.36	2226279.74	Картометрический	1.00	-
16	460596.66	2226311.34	Картометрический	1.00	-
17	460526.89	2226394.10	Картометрический	1.00	-
18	460338.64	2226245.92	Картометрический	1.00	-
19	460284.06	2226241.71	Картометрический	1.00	-
20	460271.51	2226219.37	Картометрический	1.00	-
21	460269.91	2226105.04	Картометрический	1.00	-
22	460267.31	2226096.42	Аналитический	0.50	-
23	460280.58	2226079.47	Аналитический	0.50	-
24	460331.81	2226064.71	Аналитический	0.50	-
25	460366.08	2226093.51	Аналитический	0.50	-
26	460418.56	2226073.76	Аналитический	0.50	-
27	460394.81	2226025.64	Аналитический	0.50	-
28	460488.28	2225982.49	Картометрический	1.00	-
10	460486.12	2225970.49	Картометрический	1.00	-
29	460408.04	2225285.42	Картометрический	1.00	-
30	460379.94	2225309.37	Картометрический	1.00	-
31	460372.03	2225298.87	Картометрический	1.00	-
32	460333.26	2225247.00	Картометрический	1.00	-

1	2	3	4	5	6
33	460361.48	2225222.79	Картометрический	1.00	-
29	460408.04	2225285.42	Картометрический	1.00	-
3. Сведения о характерных точках части (частей) границы объекта					
Обозначение характерных точек части границы	Координаты, м		Метод определения координат характерной точки	Средняя квадратическая погрешность положения характерной точки (Mt), м	Описание обозначения точки на местности (при наличии)
	X	Y			
1	2	3	4	5	6
Часть №					
-	-	-	-	-	-

Приложение № 8
к правилам землепользования и застройки
Абрамовского сельского поселения
Таловского муниципального района
Воронежской области

ГРАФИЧЕСКОЕ ОПИСАНИЕ МЕСТОПОЛОЖЕНИЯ ГРАНИЦ
ТЕРРИТОРИАЛЬНЫХ ЗОН ПОСЁЛКА НОВИТЧЕНКО

ГРАФИЧЕСКОЕ ОПИСАНИЕ

местоположения границ

Зона застройки индивидуальными жилыми домами поселка Новитченко - Ж1/8

(наименование объекта, местоположение границ которого описано
(далее - объект)

Раздел 1

Сведения об объекте		
№ п/п	Характеристики объекта	Описание характеристик
1	2	3
1	Местоположение объекта	Воронежская область, Таловский муниципальный район, Абрамовское сельское поселение, поселок Новитченко
2	Площадь объекта \pm величина погрешности определения площади ($P \pm \text{Дельта } P$)	-
3	Иные характеристики объекта	-

Раздел 2

Сведения о местоположении границ объекта					
1. Система координат: МСК - 36, зона 2					
2. Сведения о характерных точках границ объекта					
Обозначение характерных точек границ	Координаты, м		Метод определения координат характерной точки	Средняя квадратическая погрешность положения характерной точки (Mt), м	Описание обозначения точки на местности (при наличии)
	X	Y			
1	2	3	4	5	6
1	459938.59	2223894.11	Картометрический	1.00	-
2	460036.71	2224031.78	Картометрический	1.00	-
3	460037.46	2224186.99	Картометрический	1.00	-
4	460034.90	2224222.50	Картометрический	1.00	-
5	460079.93	2224302.25	Аналитический	0.10	-
6	460097.47	2224433.53	Аналитический	0.10	-
7	460140.55	2224625.36	Аналитический	0.10	-
8	460094.44	2224681.36	Аналитический	0.10	-
9	460066.53	2224718.50	Аналитический	0.10	-
10	460050.90	2224749.84	Аналитический	0.10	-
11	460057.43	2224815.03	Аналитический	0.10	-
12	460079.35	2224860.95	Аналитический	0.10	-
13	460144.70	2224869.05	Аналитический	0.10	-
14	460144.21	2224942.14	Аналитический	0.10	-
15	460153.46	2224982.89	Аналитический	0.10	-
16	460198.13	2225044.88	Аналитический	0.10	-
17	459991.37	2225006.50	Аналитический	0.10	-
18	459965.23	2225115.64	Аналитический	0.10	-
19	459881.67	2225224.28	Аналитический	0.10	-
20	459870.68	2225211.43	Аналитический	0.10	-
21	459825.03	2225159.80	Аналитический	0.10	-
22	459808.16	2225137.92	Аналитический	0.30	-
23	459799.37	2225123.86	Картометрический	1.00	-
24	459796.12	2225114.12	Картометрический	1.00	-
25	459796.18	2225106.96	Картометрический	1.00	-
26	459799.86	2225096.31	Картометрический	1.00	-
27	459800.80	2225094.53	Картометрический	1.00	-
28	459801.75	2225094.44	Картометрический	1.00	-
29	459808.20	2225096.87	Картометрический	1.00	-
30	459811.55	2225088.61	Картометрический	1.00	-
31	459805.75	2225081.94	Картометрический	1.00	-
32	459805.28	2225079.65	Картометрический	1.00	-
33	459804.30	2225074.03	Картометрический	1.00	-
34	459805.42	2225070.92	Картометрический	1.00	-
35	459819.89	2225029.95	Аналитический	0.30	-
36	459838.83	2224978.36	Аналитический	0.10	-

1	2	3	4	5	6
37	459840.40	2224976.92	Аналитический	0.10	-
38	459847.05	2224978.34	Аналитический	0.10	-
39	459851.31	2224967.30	Аналитический	0.10	-
40	459846.99	2224964.56	Аналитический	0.10	-
41	459844.26	2224961.48	Аналитический	0.10	-
42	459844.40	2224959.25	Аналитический	0.10	-
43	459847.41	2224951.46	Аналитический	0.10	-
44	459867.51	2224895.36	Аналитический	0.10	-
45	459896.01	2224815.29	Аналитический	0.10	-
46	459901.88	2224790.22	Аналитический	0.10	-
47	459914.58	2224759.30	Аналитический	0.10	-
48	459927.92	2224620.83	Аналитический	0.30	-
49	459930.70	2224600.71	Аналитический	0.30	-
50	459931.15	2224597.29	Картометрический	1.00	-
51	459932.04	2224596.27	Картометрический	1.00	-
52	459934.10	2224595.89	Картометрический	1.00	-
53	459941.63	2224595.40	Картометрический	1.00	-
54	459942.38	2224582.98	Картометрический	1.00	-
55	459935.00	2224581.50	Картометрический	1.00	-
56	459934.07	2224581.12	Картометрический	1.00	-
57	459933.35	2224580.00	Картометрический	1.00	-
58	459933.57	2224577.22	Картометрический	1.00	-
59	459935.43	2224542.87	Картометрический	1.00	-
60	459941.46	2224480.23	Картометрический	1.00	-
61	459933.65	2224435.14	Картометрический	1.00	-
62	459931.23	2224376.31	Картометрический	1.00	-
63	459929.34	2224324.18	Картометрический	1.00	-
64	459927.35	2224309.12	Картометрический	1.00	-
65	459924.62	2224297.31	Картометрический	1.00	-
66	459918.21	2224281.27	Картометрический	1.00	-
67	459914.81	2224275.12	Картометрический	1.00	-
68	459915.04	2224273.41	Картометрический	1.00	-
69	459918.38	2224270.10	Картометрический	1.00	-
70	459914.62	2224256.43	Картометрический	1.00	-
71	459910.51	2224258.13	Картометрический	1.00	-
72	459902.47	2224255.16	Картометрический	1.00	-
73	459885.99	2224160.03	Картометрический	1.00	-
74	459885.88	2223941.49	Картометрический	1.00	-
75	459879.66	2223898.03	Картометрический	1.00	-
1	459938.59	2223894.11	Картометрический	1.00	-

3. Сведения о характерных точках части (частей) границы объекта					
Обозначение характерных точек части границы	Координаты, м		Метод определения координат характерной точки	Средняя квадратическая погрешность положения характерной точки (Mt), м	Описание обозначения точки на местности (при наличии)
	X	Y			
1	2	3	4	5	6
Часть №					
-	-	-	-	-	-

ГРАФИЧЕСКОЕ ОПИСАНИЕ

местоположения границ
Зона улиц, дорог, инженерной и транспортной инфраструктуры
поселка Новитченко - ИТ1/8

(наименование объекта, местоположение границ которого описано
(далее - объект)

Раздел 1

Сведения об объекте		
№ п/п	Характеристики объекта	Описание характеристик
1	2	3
1	Местоположение объекта	Воронежская область, Таловский муниципальный район, Абрамовское сельское поселение, поселок Новитченко
2	Площадь объекта \pm величина погрешности определения площади ($P \pm \Delta P$)	-
3	Иные характеристики объекта	-

Раздел 2

Сведения о местоположении границ объекта					
1. Система координат: МСК - 36, зона 2					
2. Сведения о характерных точках границ объекта					
Обозначение характерных точек границ	Координаты, м		Метод определения координат характерной точки	Средняя квадратическая погрешность положения характерной точки (Mt), м	Описание обозначения точки на местности (при наличии)
	X	Y			
1	2	3	4	5	6
1	459914.62	2224256.43	Аналитический	0.10	-
2	459918.38	2224270.10	Аналитический	0.10	-
3	459915.04	2224273.41	Аналитический	0.10	-
4	459914.81	2224275.12	Аналитический	0.10	-
5	459918.21	2224281.27	Аналитический	0.10	-
6	459924.62	2224297.31	Аналитический	0.10	-
7	459927.35	2224309.12	Аналитический	0.10	-
8	459929.34	2224324.18	Аналитический	0.10	-
9	459931.23	2224376.31	Аналитический	0.10	-
10	459933.65	2224435.14	Аналитический	0.10	-
11	459902.47	2224255.16	Аналитический	0.10	-
12	459910.51	2224258.13	Аналитический	0.10	-
1	459914.62	2224256.43	Аналитический	0.10	-
13	459935.43	2224542.87	Картометрический	1.00	-
14	459933.57	2224577.22	Картометрический	1.00	-
15	459933.35	2224580.00	Картометрический	1.00	-
16	459934.07	2224581.12	Картометрический	1.00	-
17	459935.00	2224581.50	Картометрический	1.00	-
18	459942.38	2224582.98	Картометрический	1.00	-
19	459941.63	2224595.40	Картометрический	1.00	-
20	459934.10	2224595.89	Картометрический	1.00	-
21	459932.04	2224596.27	Картометрический	1.00	-
22	459931.15	2224597.29	Картометрический	1.00	-
23	459930.70	2224600.71	Картометрический	1.00	-
24	459927.92	2224620.83	Картометрический	1.00	-
13	459935.43	2224542.87	Картометрический	1.00	-
25	459901.88	2224790.22	Аналитический	0.10	-
26	459896.01	2224815.29	Аналитический	0.10	-
27	459867.51	2224895.36	Аналитический	0.10	-
28	459847.41	2224951.46	Аналитический	0.10	-
29	459844.40	2224959.25	Аналитический	0.10	-
30	459844.26	2224961.48	Аналитический	0.10	-
31	459846.99	2224964.56	Аналитический	0.10	-
32	459851.31	2224967.30	Аналитический	0.10	-

1	2	3	4	5	6
33	459847.05	2224978.34	Аналитический	0.10	-
34	459840.40	2224976.92	Аналитический	0.10	-
35	459838.83	2224978.36	Аналитический	0.10	-
36	459819.89	2225029.95	Аналитический	0.10	-
37	459805.42	2225070.92	Аналитический	0.10	-
38	459804.30	2225074.03	Аналитический	0.10	-
39	459805.28	2225079.65	Аналитический	0.10	-
40	459805.75	2225081.94	Аналитический	0.10	-
41	459811.55	2225088.61	Аналитический	0.10	-
42	459808.20	2225096.87	Аналитический	0.10	-
43	459801.75	2225094.44	Аналитический	0.10	-
44	459800.80	2225094.53	Аналитический	0.10	-
45	459799.86	2225096.31	Аналитический	0.10	-
46	459796.18	2225106.96	Аналитический	0.10	-
47	459796.12	2225114.12	Аналитический	0.10	-
48	459799.37	2225123.86	Аналитический	0.10	-
49	459808.16	2225137.92	Аналитический	0.10	-
50	459825.03	2225159.80	Аналитический	0.10	-
51	459870.68	2225211.43	Аналитический	0.10	-
52	459881.67	2225224.28	Картометрический	1.00	-
53	459870.42	2225238.91	Аналитический	0.10	-
54	459786.90	2225140.42	Аналитический	0.10	-
55	459782.19	2225132.48	Аналитический	0.10	-
56	459779.00	2225124.39	Аналитический	0.10	-
57	459776.81	2225113.34	Аналитический	0.10	-
58	459785.89	2225082.75	Аналитический	0.10	-
59	459796.76	2225048.50	Аналитический	0.10	-
60	459799.05	2225041.27	Картометрический	1.00	-
25	459901.88	2224790.22	Аналитический	0.10	-

3. Сведения о характерных точках части (частей) границы объекта

Обозначение характерных точек части границы	Координаты, м		Метод определения координат характерной точки	Средняя квадратическая погрешность положения характерной точки (Mt), м	Описание обозначения точки на местности (при наличии)
	X	Y			
1	2	3	4	5	6
Часть №					
-	-	-	-	-	-

Приложение № 9
к правилам землепользования и застройки
Абрамовского сельского поселения
Таловского муниципального района
Воронежской области

ГРАФИЧЕСКОЕ ОПИСАНИЕ МЕСТОПОЛОЖЕНИЯ ГРАНИЦ
ТЕРРИТОРИАЛЬНЫХ ЗОН ПОСЁЛКА ОСИНКИ

ГРАФИЧЕСКОЕ ОПИСАНИЕ

местоположения границ

Зона застройки индивидуальными жилыми домами поселка Осинки - Ж1/9

(наименование объекта, местоположение границ которого описано

(далее - объект)

Раздел 1

Сведения об объекте		
№ п/п	Характеристики объекта	Описание характеристик
1	2	3
1	Местоположение объекта	Воронежская область, Таловский муниципальный район, Абрамовское сельское поселение, поселок Осинки
2	Площадь объекта \pm величина погрешности определения площади ($P \pm \Delta P$)	-
3	Иные характеристики объекта	-

Раздел 2

Сведения о местоположении границ объекта					
1. Система координат: МСК - 36, зона 2					
2. Сведения о характерных точках границ объекта					
Обозначение характерных точек границ	Координаты, м		Метод определения координат характерной точки	Средняя квадратическая погрешность положения характерной точки (Mt), м	Описание обозначения точки на местности (при наличии)
	X	Y			
1	2	3	4	5	6
1	457371.38	2221297.03	Картометрический	1.00	-
2	457195.52	2221191.11	Картометрический	1.00	-
3	457122.81	2221331.63	Аналитический	0.10	-
4	457082.94	2221308.64	Аналитический	0.10	-
5	457065.41	2221298.96	Аналитический	0.10	-
6	457044.01	2221291.21	Аналитический	0.10	-
7	457034.19	2221289.59	Аналитический	0.10	-
8	457023.17	2221288.23	Аналитический	0.10	-
9	457011.47	2221289.93	Аналитический	0.10	-
10	457002.36	2221292.58	Аналитический	0.10	-
11	456985.53	2221303.27	Аналитический	0.10	-
12	456978.14	2221311.62	Аналитический	0.10	-
13	456967.59	2221324.23	Аналитический	0.10	-
14	456957.69	2221336.61	Аналитический	0.10	-
15	456947.32	2221345.57	Аналитический	0.10	-
16	456932.06	2221353.53	Аналитический	0.10	-
17	456922.45	2221358.46	Аналитический	0.10	-
18	456907.16	2221363.56	Аналитический	0.10	-
19	456881.06	2221370.70	Аналитический	0.10	-
20	456861.60	2221375.46	Аналитический	0.10	-
21	456832.32	2221375.84	Аналитический	0.10	-
22	456828.70	2221375.09	Картометрический	1.00	-
23	456815.08	2221372.23	Аналитический	0.10	-
24	456806.17	2221371.53	Аналитический	0.10	-
25	456797.75	2221371.53	Аналитический	0.10	-
26	456794.35	2221371.85	Аналитический	0.10	-
27	456790.23	2221368.62	Аналитический	0.10	-
28	456789.89	2221367.43	Аналитический	0.10	-
29	456792.63	2221363.72	Аналитический	0.10	-
30	456787.38	2221359.76	Аналитический	0.10	-
31	456785.20	2221362.64	Аналитический	0.10	-
32	456784.20	2221363.06	Аналитический	0.10	-
33	456783.34	2221362.54	Аналитический	0.10	-
34	456781.42	2221359.98	Аналитический	0.10	-
35	456767.55	2221369.95	Аналитический	0.10	-
36	456764.33	2221376.51	Аналитический	0.10	-

1	2	3	4	5	6
37	456774.60	2221381.60	Аналитический	0.10	-
38	456775.17	2221382.48	Аналитический	0.10	-
39	456774.86	2221383.36	Аналитический	0.10	-
40	456766.47	2221390.83	Картометрический	1.00	-
41	456760.83	2221396.51	Картометрический	1.00	-
42	456759.95	2221396.97	Картометрический	1.00	-
43	456759.23	2221396.77	Картометрический	1.00	-
44	456757.28	2221395.30	Картометрический	1.00	-
45	456751.90	2221398.57	Картометрический	1.00	-
46	456751.85	2221400.90	Картометрический	1.00	-
47	456738.61	2221412.27	Картометрический	1.00	-
48	456733.32	2221416.36	Картометрический	1.00	-
49	456728.86	2221419.07	Картометрический	1.00	-
50	456723.88	2221421.53	Картометрический	1.00	-
51	456718.88	2221422.33	Картометрический	1.00	-
52	456713.37	2221422.55	Картометрический	1.00	-
53	456691.62	2221418.21	Картометрический	1.00	-
54	456651.21	2221410.13	Картометрический	1.00	-
55	456627.07	2221406.14	Картометрический	1.00	-
56	456619.71	2221405.18	Картометрический	1.00	-
57	456627.19	2221379.95	Картометрический	1.00	-
58	456587.40	2221352.71	Картометрический	1.00	-
59	456679.12	2221179.46	Картометрический	1.00	-
60	456680.07	2221143.34	Картометрический	1.00	-
61	456678.70	2221122.33	Картометрический	1.00	-
62	456737.70	2221003.64	Картометрический	1.00	-
63	456767.44	2220959.96	Картометрический	1.00	-
64	456800.82	2220970.15	Картометрический	1.00	-
65	456826.42	2220912.20	Картометрический	1.00	-
66	456845.75	2220918.68	Картометрический	1.00	-
67	456868.46	2220868.33	Картометрический	1.00	-
68	456984.87	2220932.05	Аналитический	0.10	-
69	457160.16	2221061.14	Аналитический	0.10	-
70	457306.52	2221157.38	Аналитический	0.10	-
71	457375.65	2221246.03	Картометрический	1.00	-
72	457372.51	2221287.62	Картометрический	1.00	-
1	457371.38	2221297.03	Картометрический	1.00	-
73	457013.40	2221571.86	Картометрический	1.00	-
74	456663.03	2221441.29	Картометрический	1.00	-
75	456614.69	2221422.09	Картометрический	1.00	-
76	456627.49	2221423.31	Картометрический	1.00	-
77	456648.80	2221426.96	Картометрический	1.00	-
78	456692.74	2221435.62	Картометрический	1.00	-
79	456704.35	2221437.97	Картометрический	1.00	-
80	456716.18	2221438.76	Картометрический	1.00	-
81	456725.87	2221439.11	Картометрический	1.00	-
82	456731.35	2221437.03	Картометрический	1.00	-

1	2	3	4	5	6
83	456737.49	2221434.21	Картометрический	1.00	-
84	456743.61	2221429.53	Картометрический	1.00	-
85	456763.93	2221409.89	Картометрический	1.00	-
86	456765.79	2221406.80	Картометрический	1.00	-
87	456765.55	2221405.36	Картометрический	1.00	-
88	456765.72	2221404.57	Картометрический	1.00	-
89	456774.07	2221395.92	Картометрический	1.00	-
90	456781.88	2221388.66	Картометрический	1.00	-
91	456790.55	2221383.55	Картометрический	1.00	-
92	456799.42	2221381.39	Картометрический	1.00	-
93	456816.20	2221382.60	Картометрический	1.00	-
94	456819.66	2221383.98	Картометрический	1.00	-
95	456827.85	2221386.68	Аналитический	0.10	-
96	456850.49	2221387.79	Аналитический	0.10	-
97	456873.34	2221385.22	Аналитический	0.10	-
98	456886.63	2221382.47	Аналитический	0.10	-
99	456906.99	2221377.57	Аналитический	0.10	-
100	456925.66	2221372.92	Аналитический	0.10	-
101	456929.67	2221371.55	Аналитический	0.10	-
102	456938.76	2221366.87	Аналитический	0.10	-
103	456953.55	2221358.39	Аналитический	0.10	-
104	456971.95	2221483.31	Аналитический	0.10	-
73	457013.40	2221571.86	Картометрический	1.00	-

3. Сведения о характерных точках части (частей) границы объекта

Обозначение характерных точек части границы	Координаты, м		Метод определения координат характерной точки	Средняя квадратическая погрешность положения характерной точки (Mt), м	Описание обозначения точки на местности (при наличии)
	X	Y			
1	2	3	4	5	6
Часть №					
-	-	-	-	-	-

ГРАФИЧЕСКОЕ ОПИСАНИЕ

местоположения границ

Зона улиц, дорог, инженерной и транспортной инфраструктуры
поселка Осинки - ИТ1/9(наименование объекта, местоположение границ которого описано
(далее - объект)

Раздел 1

Сведения об объекте		
№ п/п	Характеристики объекта	Описание характеристик
1	2	3
1	Местоположение объекта	Воронежская область, Таловский муниципальный район, Абрамовское сельское поселение, поселок Осинки
2	Площадь объекта \pm величина погрешности определения площади ($P \pm \text{Дельта } P$)	-
3	Иные характеристики объекта	-

Раздел 2

Сведения о местоположении границ объекта					
1. Система координат: МСК - 36, зона 2					
2. Сведения о характерных точках границ объекта					
Обозначение характерных точек границ	Координаты, м		Метод определения координат характерной точки	Средняя квадратическая погрешность положения характерной точки (M _t), м	Описание обозначения точки на местности (при наличии)
	X	Y			
1	2	3	4	5	6
1	457353.55	2221445.50	Аналитический	0.10	-
2	457300.31	2221434.52	Аналитический	0.10	-
3	457279.86	2221429.63	Аналитический	0.10	-
4	457262.57	2221423.99	Аналитический	0.10	-
5	457239.55	2221411.84	Аналитический	0.10	-
6	457221.58	2221401.91	Аналитический	0.10	-
7	457172.17	2221374.61	Аналитический	0.10	-
8	457140.41	2221357.06	Аналитический	0.10	-
9	457138.54	2221356.84	Аналитический	0.10	-
10	457136.83	2221357.61	Аналитический	0.10	-
11	457132.38	2221363.15	Аналитический	0.10	-
12	457121.24	2221357.52	Аналитический	0.10	-
13	457123.11	2221352.46	Аналитический	0.10	-
14	457123.05	2221348.90	Аналитический	0.10	-
15	457120.88	2221346.27	Аналитический	0.10	-
16	457078.05	2221322.48	Аналитический	0.10	-
17	457058.91	2221312.39	Аналитический	0.10	-
18	457049.52	2221308.83	Аналитический	0.10	-
19	457040.29	2221305.75	Аналитический	0.10	-
20	457030.28	2221304.13	Аналитический	0.10	-
21	457019.18	2221303.63	Аналитический	0.10	-
22	457009.69	2221306.62	Аналитический	0.10	-
23	457002.41	2221310.15	Аналитический	0.10	-
24	456991.87	2221317.58	Аналитический	0.10	-
25	456978.74	2221332.88	Аналитический	0.10	-
26	456968.80	2221345.29	Аналитический	0.10	-
27	456963.54	2221351.05	Аналитический	0.10	-
28	456953.55	2221358.39	Аналитический	0.10	-
29	456938.76	2221366.87	Аналитический	0.10	-
30	456929.67	2221371.55	Аналитический	0.10	-
31	456925.66	2221372.92	Аналитический	0.10	-
32	456906.99	2221377.57	Аналитический	0.10	-
33	456886.63	2221382.47	Аналитический	0.10	-
34	456873.34	2221385.22	Аналитический	0.10	-
35	456850.49	2221387.79	Картометрический	1.00	-
36	456827.85	2221386.68	Аналитический	0.10	-

1	2	3	4	5	6
37	456819.66	2221383.98	Аналитический	0.10	-
38	456816.20	2221382.60	Аналитический	0.10	-
39	456799.42	2221381.39	Аналитический	0.10	-
40	456790.55	2221383.55	Аналитический	0.10	-
41	456781.88	2221388.66	Аналитический	0.10	-
42	456774.07	2221395.92	Аналитический	0.10	-
43	456765.72	2221404.57	Аналитический	0.10	-
44	456765.55	2221405.36	Аналитический	0.10	-
45	456765.79	2221406.80	Аналитический	0.10	-
46	456763.93	2221409.89	Аналитический	0.10	-
47	456743.61	2221429.53	Аналитический	0.10	-
48	456737.49	2221434.21	Аналитический	0.10	-
49	456731.35	2221437.03	Аналитический	0.10	-
50	456725.87	2221439.11	Аналитический	0.10	-
51	456716.18	2221438.76	Аналитический	0.10	-
52	456704.35	2221437.97	Аналитический	0.10	-
53	456692.74	2221435.62	Аналитический	0.10	-
54	456648.80	2221426.96	Аналитический	0.10	-
55	456627.49	2221423.31	Аналитический	0.10	-
56	456614.69	2221422.09	Аналитический	0.10	-
57	456619.71	2221405.18	Аналитический	0.10	-
58	456627.07	2221406.14	Аналитический	0.10	-
59	456651.21	2221410.13	Аналитический	0.10	-
60	456691.62	2221418.21	Аналитический	0.10	-
61	456713.37	2221422.55	Аналитический	0.10	-
62	456718.88	2221422.33	Аналитический	0.10	-
63	456723.88	2221421.53	Аналитический	0.10	-
64	456728.86	2221419.07	Аналитический	0.10	-
65	456733.32	2221416.36	Аналитический	0.10	-
66	456738.61	2221412.27	Аналитический	0.10	-
67	456751.85	2221400.90	Аналитический	0.10	-
68	456751.90	2221398.57	Аналитический	0.10	-
69	456757.28	2221395.30	Аналитический	0.10	-
70	456759.23	2221396.77	Аналитический	0.10	-
71	456759.95	2221396.97	Аналитический	0.10	-
72	456760.83	2221396.51	Аналитический	0.10	-
73	456766.47	2221390.83	Аналитический	0.10	-
74	456774.86	2221383.36	Аналитический	0.10	-
75	456775.17	2221382.48	Аналитический	0.10	-
76	456774.60	2221381.60	Аналитический	0.10	-
77	456764.33	2221376.51	Аналитический	0.10	-
78	456767.55	2221369.95	Аналитический	0.10	-
79	456781.42	2221359.98	Аналитический	0.10	-
80	456783.34	2221362.54	Аналитический	0.10	-
81	456784.20	2221363.06	Аналитический	0.10	-
82	456785.20	2221362.64	Аналитический	0.10	-
83	456787.38	2221359.76	Аналитический	0.10	-
84	456792.63	2221363.72	Аналитический	0.10	-

1	2	3	4	5	6
85	456789.89	2221367.43	Аналитический	0.10	-
86	456790.23	2221368.62	Аналитический	0.10	-
87	456794.35	2221371.85	Аналитический	0.10	-
88	456797.75	2221371.53	Аналитический	0.10	-
89	456806.17	2221371.53	Аналитический	0.10	-
90	456815.08	2221372.23	Аналитический	0.10	-
91	456828.70	2221375.09	Аналитический	0.10	-
92	456832.32	2221375.84	Аналитический	0.10	-
93	456861.60	2221375.46	Аналитический	0.10	-
94	456881.06	2221370.70	Аналитический	0.10	-
95	456907.16	2221363.56	Аналитический	0.10	-
96	456922.45	2221358.46	Аналитический	0.10	-
97	456932.06	2221353.53	Аналитический	0.10	-
98	456947.32	2221345.57	Аналитический	0.10	-
99	456957.69	2221336.61	Аналитический	0.10	-
100	456967.59	2221324.23	Картометрический	1.00	-
101	456978.14	2221311.62	Аналитический	0.10	-
102	456985.53	2221303.27	Аналитический	0.10	-
103	457002.36	2221292.58	Аналитический	0.10	-
104	457011.47	2221289.93	Аналитический	0.10	-
105	457023.17	2221288.23	Аналитический	0.10	-
106	457034.19	2221289.59	Аналитический	0.10	-
107	457044.01	2221291.21	Аналитический	0.10	-
108	457065.41	2221298.96	Аналитический	0.10	-
109	457082.94	2221308.64	Аналитический	0.10	-
110	457122.81	2221331.63	Аналитический	0.10	-
111	457135.99	2221339.25	Аналитический	0.10	-
112	457207.68	2221379.58	Аналитический	0.10	-
113	457261.32	2221407.67	Аналитический	0.10	-
114	457274.98	2221413.70	Аналитический	0.10	-
115	457286.69	2221417.47	Аналитический	0.10	-
116	457355.15	2221432.16	Аналитический	0.10	-
1	457353.55	2221445.50	Аналитический	0.10	-

3. Сведения о характерных точках части (частей) границы объекта

Обозначение характерных точек части границы	Координаты, м		Метод определения координат характерной точки	Средняя квадратическая погрешность положения характерной точки (Mt), м	Описание обозначения точки на местности (при наличии)
	X	Y			
1	2	3	4	5	6
Часть №					
-	-	-	-	-	-

ГРАФИЧЕСКОЕ ОПИСАНИЕ

местоположения границ

Зона сельскохозяйственного производства поселка Осинки - СХ2/9

(наименование объекта, местоположение границ которого описано
(далее - объект))

Раздел 1

Сведения об объекте		
№ п/п	Характеристики объекта	Описание характеристик
1	2	3
1	Местоположение объекта	Воронежская область, Таловский муниципальный район, Абрамовское сельское поселение, поселок Осинки
2	Площадь объекта \pm величина погрешности определения площади ($P \pm \text{Дельта } P$)	-
3	Иные характеристики объекта	-

Раздел 2

Сведения о местоположении границ объекта					
1. Система координат: МСК - 36, зона 2					
2. Сведения о характерных точках границ объекта					
Обозначение характерных точек границ	Координаты, м		Метод определения координат характерной точки	Средняя квадратическая погрешность положения характерной точки (Mt), м	Описание обозначения точки на местности (при наличии)
	X	Y			
1	2	3	4	5	6
1	457371.38	2221297.03	Аналитический	0.10	-
2	457364.58	2221353.65	Аналитический	0.10	-
3	457355.15	2221432.16	Аналитический	0.10	-
4	457286.69	2221417.47	Аналитический	0.10	-
5	457274.98	2221413.70	Аналитический	0.10	-
6	457261.32	2221407.67	Аналитический	0.10	-
7	457207.68	2221379.58	Аналитический	0.10	-
8	457135.99	2221339.25	Аналитический	0.10	-
9	457122.81	2221331.63	Аналитический	0.10	-
10	457195.52	2221191.11	Аналитический	0.10	-
1	457371.38	2221297.03	Аналитический	0.10	-
11	457279.86	2221429.63	Аналитический	0.10	-
12	457254.74	2221504.50	Аналитический	0.10	-
13	457222.43	2221570.47	Аналитический	0.10	-
14	457245.28	2221588.34	Аналитический	0.10	-
15	457177.21	2221749.07	Аналитический	0.10	-
16	457026.37	2221734.42	Аналитический	0.10	-
17	457022.01	2221607.32	Картометрический	1.00	-
18	457021.82	2221599.84	Картометрический	1.00	-
19	457013.40	2221571.86	Картометрический	1.00	-
20	456971.95	2221483.31	Картометрический	1.00	-
21	456953.55	2221358.39	Картометрический	1.00	-
22	456963.54	2221351.05	Картометрический	1.00	-
23	456968.80	2221345.29	Картометрический	1.00	-
24	456978.74	2221332.88	Картометрический	1.00	-
25	456991.87	2221317.58	Картометрический	1.00	-
26	457002.41	2221310.15	Картометрический	1.00	-
27	457009.69	2221306.62	Картометрический	1.00	-
28	457019.18	2221303.63	Картометрический	1.00	-
29	457030.28	2221304.13	Картометрический	1.00	-
30	457040.29	2221305.75	Картометрический	1.00	-
31	457049.52	2221308.83	Картометрический	1.00	-
32	457058.91	2221312.39	Картометрический	1.00	-
33	457078.05	2221322.48	Картометрический	1.00	-
34	457120.88	2221346.27	Картометрический	1.00	-

1	2	3	4	5	6
35	457123.05	2221348.90	Картометрический	1.00	-
36	457123.11	2221352.46	Картометрический	1.00	-
37	457121.24	2221357.52	Аналитический	0.10	-
38	457132.38	2221363.15	Аналитический	0.10	-
39	457136.83	2221357.61	Аналитический	0.10	-
40	457138.54	2221356.84	Аналитический	0.10	-
41	457140.41	2221357.06	Аналитический	0.10	-
42	457172.17	2221374.61	Аналитический	0.10	-
43	457221.58	2221401.91	Аналитический	0.10	-
44	457239.55	2221411.84	Аналитический	0.10	-
45	457262.57	2221423.99	Аналитический	0.10	-
11	457279.86	2221429.63	Аналитический	0.10	-

3. Сведения о характерных точках части (частей) границы объекта

Обозначение характерных точек части границы	Координаты, м		Метод определения координат характерной точки	Средняя квадратическая погрешность положения характерной точки (Mt), м	Описание обозначения точки на местности (при наличии)
	X	Y			
1	2	3	4	5	6
Часть №					
-	-	-	-	-	-

ГРАФИЧЕСКОЕ ОПИСАНИЕ

местоположения границ

Зона природных территорий и защитного озеленения посёлка Осинки - Р1/9

(наименование объекта, местоположение границ которого описано

(далее - объект)

Раздел 1

Сведения об объекте		
№ п/п	Характеристики объекта	Описание характеристик
1	2	3
1	Местоположение объекта	Воронежская область, Таловский муниципальный район, Абрамовское сельское поселение, посёлок Осинки
2	Площадь объекта \pm величина погрешности определения площади ($P \pm \text{Дельта } P$)	-
3	Иные характеристики объекта	-

Раздел 2

Сведения о местоположении границ объекта					
1. Система координат: МСК - 36, зона 2					
2. Сведения о характерных точках границ объекта					
Обозначение характерных точек границ	Координаты, м		Метод определения координат характерной точки	Средняя квадратическая погрешность положения характерной точки (Mt), м	Описание обозначения точки на местности (при наличии)
	X	Y			
1	2	3	4	5	6
1	457353.55	2221445.50	Аналитический	0.10	-
2	457341.51	2221545.87	Картометрический	1.00	-
3	457299.95	2221557.59	Картометрический	1.00	-
4	457289.32	2221807.43	Картометрический	1.00	-
5	457028.09	2221785.49	Картометрический	1.00	-
6	457026.37	2221734.42	Картометрический	1.00	-
7	457177.21	2221749.07	Картометрический	1.00	-
8	457245.28	2221588.34	Картометрический	1.00	-
9	457222.43	2221570.47	Картометрический	1.00	-
10	457254.74	2221504.50	Картометрический	1.00	-
11	457279.86	2221429.63	Картометрический	1.00	-
12	457300.31	2221434.52	Картометрический	1.00	-
1	457353.55	2221445.50	Аналитический	0.10	-
3. Сведения о характерных точках части (частей) границы объекта					
Обозначение характерных точек части границы	Координаты, м		Метод определения координат характерной точки	Средняя квадратическая погрешность положения характерной точки (Mt), м	Описание обозначения точки на местности (при наличии)
	X	Y			
1	2	3	4	5	6
Часть №					
-	-	-	-	-	-

Приложение № 10
к правилам землепользования и застройки
Абрамовского сельского поселения
Таловского муниципального района
Воронежской области

ГРАФИЧЕСКОЕ ОПИСАНИЕ МЕСТОПОЛОЖЕНИЯ ГРАНИЦ
ТЕРРИТОРИАЛЬНЫХ ЗОН ПОСЁЛКА СОЛОНЦОВКА

ГРАФИЧЕСКОЕ ОПИСАНИЕ

местоположения границ

Зона застройки индивидуальными жилыми домами посёлка Солонцовка - Ж1/10

(наименование объекта, местоположение границ которого описано

(далее - объект)

Раздел 1

Сведения об объекте		
№ п/п	Характеристики объекта	Описание характеристик
1	2	3
1	Местоположение объекта	Воронежская область, Таловский муниципальный район, Абрамовское сельское поселение, посёлок Солонцовка
2	Площадь объекта \pm величина погрешности определения площади ($P \pm \Delta P$)	-
3	Иные характеристики объекта	-

Раздел 2

Сведения о местоположении границ объекта					
1. Система координат: МСК - 36, зона 2					
2. Сведения о характерных точках границ объекта					
Обозначение характерных точек границ	Координаты, м		Метод определения координат характерной точки	Средняя квадратическая погрешность положения характерной точки (Mt), м	Описание обозначения точки на местности (при наличии)
	X	Y			
1	2	3	4	5	6
1	455803.07	2219615.24	Картометрический	1.00	-
2	455701.16	2219716.55	Картометрический	1.00	-
3	455665.61	2219684.24	Картометрический	1.00	-
4	455618.92	2219723.04	Картометрический	1.00	-
5	455537.71	2219627.90	Картометрический	1.00	-
6	455553.84	2219613.54	Картометрический	1.00	-
7	455515.79	2219565.14	Картометрический	1.00	-
8	455552.14	2219534.29	Картометрический	1.00	-
9	455531.83	2219506.24	Картометрический	1.00	-
10	455625.86	2219428.56	Картометрический	1.00	-
1	455803.07	2219615.24	Картометрический	1.00	-
11	455293.15	2218991.36	Картометрический	1.00	-
12	455121.98	2219125.56	Картометрический	1.00	-
13	455184.21	2219208.16	Картометрический	1.00	-
14	455140.26	2219247.56	Картометрический	1.00	-
15	454994.00	2219384.30	Картометрический	1.00	-
16	454923.87	2219301.26	Картометрический	1.00	-
17	454901.90	2219272.46	Картометрический	1.00	-
18	454994.90	2219160.99	Картометрический	1.00	-
19	455142.85	2219029.33	Картометрический	1.00	-
20	455188.90	2219001.16	Картометрический	1.00	-
21	455272.16	2218971.20	Картометрический	1.00	-
11	455293.15	2218991.36	Картометрический	1.00	-
22	454830.09	2219164.04	Картометрический	1.00	-
23	454813.16	2219233.37	Картометрический	1.00	-
24	454778.50	2219272.21	Картометрический	1.00	-
25	454701.62	2219236.66	Картометрический	1.00	-
26	454407.81	2219025.44	Картометрический	1.00	-
27	454296.26	2218952.26	Картометрический	1.00	-
28	454361.27	2218924.50	Картометрический	1.00	-
29	454408.59	2218872.99	Картометрический	1.00	-
30	454461.50	2218800.46	Картометрический	1.00	-
31	454527.31	2218873.27	Картометрический	1.00	-
32	454657.61	2218970.63	Картометрический	1.00	-

1	2	3	4	5	6
33	454729.54	2219030.20	Картометрический	1.00	-
34	454778.55	2219086.97	Картометрический	1.00	-
22	454830.09	2219164.04	Картометрический	1.00	-
35	453881.32	2218033.59	Картометрический	1.00	-
36	453948.82	2218099.90	Картометрический	1.00	-
37	454007.12	2218170.23	Картометрический	1.00	-
38	454005.42	2218204.06	Картометрический	1.00	-
39	454037.53	2218246.41	Картометрический	1.00	-
40	454024.85	2218259.08	Картометрический	1.00	-
41	454057.80	2218298.05	Картометрический	1.00	-
42	454092.45	2218326.88	Картометрический	1.00	-
43	454108.69	2218310.81	Картометрический	1.00	-
44	454150.76	2218348.99	Картометрический	1.00	-
45	454163.44	2218338.01	Картометрический	1.00	-
46	454249.91	2218387.77	Картометрический	1.00	-
47	454329.51	2218491.06	Картометрический	1.00	-
48	454344.26	2218525.31	Картометрический	1.00	-
49	454351.44	2218535.52	Картометрический	1.00	-
50	454355.50	2218541.30	Картометрический	1.00	-
51	454357.70	2218544.62	Картометрический	1.00	-
52	454362.36	2218551.32	Картометрический	1.00	-
53	454371.17	2218563.97	Картометрический	1.00	-
54	454420.30	2218634.57	Картометрический	1.00	-
55	454413.54	2218722.26	Аналитический	0.50	-
56	454374.74	2218821.90	Аналитический	0.50	-
57	454262.54	2218930.15	Аналитический	0.50	-
58	454257.54	2219009.17	Аналитический	0.50	-
59	454252.71	2219049.67	Аналитический	0.50	-
60	454233.32	2219069.07	Аналитический	0.50	-
61	454194.08	2219067.62	Аналитический	0.50	-
62	454166.62	2219061.23	Картометрический	1.00	-
63	454127.75	2219034.08	Картометрический	1.00	-
64	454112.54	2219002.76	Картометрический	1.00	-
65	454101.57	2218959.60	Картометрический	1.00	-
66	454088.05	2218934.19	Картометрический	1.00	-
67	454045.80	2218897.74	Картометрический	1.00	-
68	453974.30	2218873.74	Картометрический	1.00	-
69	453944.38	2218863.70	Картометрический	1.00	-
70	453908.05	2218845.02	Картометрический	1.00	-
71	453896.22	2218824.70	Картометрический	1.00	-
72	453886.09	2218791.69	Картометрический	1.00	-
73	453935.79	2218708.09	Картометрический	1.00	-
74	453945.06	2218540.68	Картометрический	1.00	-
75	453910.85	2218500.66	Картометрический	1.00	-
76	453795.67	2218472.92	Картометрический	1.00	-
77	453794.09	2218413.73	Картометрический	1.00	-
78	453747.80	2218371.26	Картометрический	1.00	-

1	2	3	4	5	6
79	453682.07	2218281.41	Картометрический	1.00	-
80	453620.46	2218159.69	Картометрический	1.00	-
81	453587.92	2218067.89	Картометрический	1.00	-
82	453746.84	2218016.61	Картометрический	1.00	-
83	453775.56	2218064.88	Картометрический	1.00	-
84	453820.36	2218048.05	Картометрический	1.00	-
35	453881.32	2218033.59	Картометрический	1.00	-
85	453640.46	2218438.82	Картометрический	1.00	-
86	453743.34	2218700.90	Картометрический	1.00	-
87	453532.32	2218752.56	Картометрический	1.00	-
88	453508.91	2218753.09	Картометрический	1.00	-
89	453492.12	2218752.07	Аналитический	0.10	-
90	453471.20	2218752.07	Аналитический	0.10	-
91	453454.05	2218759.23	Картометрический	1.00	-
92	453443.12	2218758.86	Картометрический	1.00	-
93	453433.14	2218764.90	Картометрический	1.00	-
94	453351.53	2218788.34	Картометрический	1.00	-
95	453290.05	2218796.98	Картометрический	1.00	-
96	453197.77	2218777.52	Картометрический	1.00	-
97	453155.84	2218769.53	Картометрический	1.00	-
98	453124.25	2218761.72	Картометрический	1.00	-
99	452792.52	2218747.78	Картометрический	1.00	-
100	452766.42	2218710.75	Картометрический	1.00	-
101	452733.90	2218631.29	Картометрический	1.00	-
102	452739.80	2218614.15	Картометрический	1.00	-
103	452782.68	2218592.70	Картометрический	1.00	-
104	452870.40	2218575.37	Картометрический	1.00	-
105	452969.09	2218552.19	Картометрический	1.00	-
106	453144.33	2218523.40	Картометрический	1.00	-
107	453233.66	2218508.73	Картометрический	1.00	-
108	453438.55	2218477.02	Картометрический	1.00	-
85	453640.46	2218438.82	Картометрический	1.00	-
109	453871.23	2218896.14	Картометрический	1.00	-
110	453905.82	2218919.18	Картометрический	1.00	-
111	453908.56	2218921.07	Картометрический	1.00	-
112	453921.25	2218927.82	Картометрический	1.00	-
113	453941.65	2218940.52	Картометрический	1.00	-
114	453945.19	2218943.06	Картометрический	1.00	-
115	453952.25	2218949.90	Картометрический	1.00	-
116	453957.69	2218958.65	Картометрический	1.00	-
117	453962.15	2218971.41	Картометрический	1.00	-
118	453964.36	2218981.88	Картометрический	1.00	-
119	453969.22	2219018.96	Картометрический	1.00	-
120	453972.85	2219042.71	Картометрический	1.00	-
121	453977.27	2219075.63	Картометрический	1.00	-
122	453979.58	2219096.99	Картометрический	1.00	-

1	2	3	4	5	6
123	453978.81	2219099.24	Картометрический	1.00	-
124	453970.84	2219098.96	Картометрический	1.00	-
125	453970.04	2219109.59	Картометрический	1.00	-
126	453900.86	2219108.40	Картометрический	1.00	-
127	453866.94	2219139.95	Картометрический	1.00	-
128	453870.44	2219224.69	Картометрический	1.00	-
129	453868.21	2219240.80	Картометрический	1.00	-
130	453858.07	2219251.78	Картометрический	1.00	-
131	453817.43	2219249.92	Картометрический	1.00	-
132	453689.82	2219249.17	Картометрический	1.00	-
133	453671.31	2219235.16	Картометрический	1.00	-
134	453650.99	2219231.92	Картометрический	1.00	-
135	453645.07	2219231.91	Картометрический	1.00	-
136	453408.39	2219231.42	Картометрический	1.00	-
137	453410.28	2219139.95	Картометрический	1.00	-
138	453415.18	2219093.59	Картометрический	1.00	-
139	453298.01	2219094.75	Картометрический	1.00	-
140	453266.76	2219096.58	Картометрический	1.00	-
141	453117.81	2219101.77	Картометрический	1.00	-
142	453011.72	2219118.91	Картометрический	1.00	-
143	452979.51	2219123.34	Картометрический	1.00	-
144	452957.73	2219372.42	Картометрический	1.00	-
145	452883.24	2219381.40	Картометрический	1.00	-
146	452745.19	2219413.82	Картометрический	1.00	-
147	452656.29	2219426.97	Картометрический	1.00	-
148	452646.81	2219338.19	Картометрический	1.00	-
149	452524.29	2219347.26	Картометрический	1.00	-
150	452515.27	2219233.05	Картометрический	1.00	-
151	452164.29	2219301.46	Картометрический	1.00	-
152	452128.75	2219294.88	Картометрический	1.00	-
153	452121.35	2219157.14	Картометрический	1.00	-
154	452126.25	2219133.31	Картометрический	1.00	-
155	452260.65	2219105.67	Картометрический	1.00	-
156	452581.00	2219045.40	Картометрический	1.00	-
157	452747.49	2219016.05	Картометрический	1.00	-
158	452736.55	2218947.59	Картометрический	1.00	-
159	452820.72	2218902.76	Картометрический	1.00	-
160	452871.78	2218887.88	Картометрический	1.00	-
161	452925.29	2218834.12	Картометрический	1.00	-
162	453006.69	2218814.34	Картометрический	1.00	-
163	453147.25	2218798.66	Картометрический	1.00	-
164	453188.94	2218840.98	Картометрический	1.00	-
165	453279.31	2218885.84	Картометрический	1.00	-
166	453467.24	2218899.00	Картометрический	1.00	-
167	453545.93	2218893.47	Картометрический	1.00	-
168	453539.74	2218775.62	Картометрический	1.00	-
169	453544.88	2218774.12	Картометрический	1.00	-
170	453558.64	2218778.83	Картометрический	1.00	-

1	2	3	4	5	6
171	453576.73	2218776.95	Картометрический	1.00	-
172	453593.50	2218780.34	Картометрический	1.00	-
173	453619.51	2218784.67	Картометрический	1.00	-
174	453635.68	2218785.67	Картометрический	1.00	-
175	453635.71	2218785.96	Картометрический	1.00	-
176	453644.29	2218869.58	Картометрический	1.00	-
177	453636.12	2218871.86	Картометрический	1.00	-
178	453630.11	2218872.02	Картометрический	1.00	-
179	453608.21	2218878.07	Картометрический	1.00	-
180	453605.86	2218880.30	Картометрический	1.00	-
181	453600.93	2218883.46	Картометрический	1.00	-
182	453602.91	2218893.27	Картометрический	1.00	-
183	453617.49	2218889.60	Картометрический	1.00	-
184	453629.58	2218886.13	Картометрический	1.00	-
185	453660.26	2218875.52	Картометрический	1.00	-
186	453664.57	2218928.89	Картометрический	1.00	-
187	453664.28	2218937.64	Картометрический	1.00	-
188	453775.63	2218933.63	Картометрический	1.00	-
189	453775.75	2218931.93	Картометрический	1.00	-
190	453868.92	2218930.34	Картометрический	1.00	-
109	453871.23	2218896.14	Картометрический	1.00	-
3. Сведения о характерных точках части (частей) границы объекта					
Обозначение характерных точек части границы	Координаты, м		Метод определения координат характерной точки	Средняя квадратическая погрешность положения характерной точки (Mt), м	Описание обозначения точки на местности (при наличии)
	X	Y			
1	2	3	4	5	6
Часть №					
-	-	-	-	-	-

ГРАФИЧЕСКОЕ ОПИСАНИЕ

местоположения границ

Общественно-деловая зона посёлка Солонцовка - ОД/10

(наименование объекта, местоположение границ которого описано
(далее - объект)

Раздел 1

Сведения об объекте		
№ п/п	Характеристики объекта	Описание характеристик
1	2	3
1	Местоположение объекта	Воронежская область, Таловский муниципальный район, Абрамовское сельское поселение, посёлок Солонцовка
2	Площадь объекта \pm величина погрешности определения площади ($P \pm \text{Дельта } P$)	-
3	Иные характеристики объекта	-

Раздел 2

Сведения о местоположении границ объекта					
1. Система координат: МСК - 36, зона 2					
2. Сведения о характерных точках границ объекта					
Обозначение характерных точек границ	Координаты, м		Метод определения координат характерной точки	Средняя квадратическая погрешность положения характерной точки (Mt), м	Описание обозначения точки на местности (при наличии)
	X	Y			
1	2	3	4	5	6
1	453775.98	2218923.41	Картометрический	1.00	-
2	453775.75	2218931.93	Картометрический	1.00	-
3	453775.63	2218933.63	Картометрический	1.00	-
4	453664.28	2218937.64	Картометрический	1.00	-
5	453664.57	2218928.89	Картометрический	1.00	-
1	453775.98	2218923.41	Картометрический	1.00	-
3. Сведения о характерных точках части (частей) границы объекта					
Обозначение характерных точек части границы	Координаты, м		Метод определения координат характерной точки	Средняя квадратическая погрешность положения характерной точки (Mt), м	Описание обозначения точки на местности (при наличии)
	X	Y			
1	2	3	4	5	6
Часть №					
-	-	-	-	-	-

ГРАФИЧЕСКОЕ ОПИСАНИЕ

местоположения границ

Зона улиц, дорог, инженерной и транспортной инфраструктуры
посёлка Солонцовка - ИТ1/10(наименование объекта, местоположение границ которого описано
(далее - объект)

Раздел 1

Сведения об объекте		
№ п/п	Характеристики объекта	Описание характеристик
1	2	3
1	Местоположение объекта	Воронежская область, Таловский муниципальный район, Абрамовское сельское поселение, посёлок Солонцовка
2	Площадь объекта \pm величина погрешности определения площади ($P \pm \Delta P$)	-
3	Иные характеристики объекта	-

Раздел 2

Сведения о местоположении границ объекта					
1. Система координат: МСК - 36, зона 2					
2. Сведения о характерных точках границ объекта					
Обозначение характерных точек границ	Координаты, м		Метод определения координат характерной точки	Средняя квадратическая погрешность положения характерной точки (Mt), м	Описание обозначения точки на местности (при наличии)
	X	Y			
1	2	3	4	5	6
1	453997.20	2219119.86	Аналитический	0.10	-
2	453982.26	2219119.82	Аналитический	0.10	-
3	453980.87	2219114.49	Аналитический	0.10	-
4	453979.13	2219112.42	Аналитический	0.10	-
5	453970.04	2219109.59	Аналитический	0.10	-
6	453970.84	2219098.96	Аналитический	0.10	-
7	453978.81	2219099.24	Аналитический	0.10	-
8	453979.58	2219096.99	Аналитический	0.10	-
9	453977.27	2219075.63	Аналитический	0.10	-
10	453972.85	2219042.71	Аналитический	0.10	-
11	453969.22	2219018.96	Аналитический	0.10	-
12	453964.36	2218981.88	Аналитический	0.10	-
13	453962.15	2218971.41	Аналитический	0.10	-
14	453957.69	2218958.65	Аналитический	0.10	-
15	453952.25	2218949.90	Аналитический	0.10	-
16	453945.19	2218943.06	Аналитический	0.10	-
17	453941.65	2218940.52	Аналитический	0.10	-
18	453921.25	2218927.82	Аналитический	0.10	-
19	453908.56	2218921.07	Аналитический	0.10	-
20	453905.82	2218919.18	Аналитический	0.10	-
21	453871.23	2218896.14	Аналитический	0.10	-
22	453857.02	2218886.88	Аналитический	0.10	-
23	453837.36	2218874.14	Аналитический	0.10	-
24	453814.70	2218860.51	Аналитический	0.10	-
25	453802.97	2218854.73	Аналитический	0.10	-
26	453797.64	2218851.78	Аналитический	0.10	-
27	453782.36	2218851.18	Аналитический	0.10	-
28	453781.21	2218851.73	Аналитический	0.10	-
29	453780.75	2218853.17	Аналитический	0.10	-
30	453780.28	2218857.60	Аналитический	0.10	-
31	453774.10	2218857.22	Аналитический	0.10	-
32	453773.94	2218852.24	Аналитический	0.10	-
33	453773.62	2218851.31	Аналитический	0.10	-
34	453772.59	2218850.75	Аналитический	0.10	-
35	453757.29	2218850.27	Аналитический	0.10	-
36	453753.91	2218847.96	Аналитический	0.10	-

1	2	3	4	5	6
37	453750.82	2218847.37	Аналитический	0.10	-
38	453734.22	2218852.05	Аналитический	0.10	-
39	453698.41	2218862.99	Аналитический	0.10	-
40	453660.26	2218875.52	Аналитический	0.10	-
41	453629.58	2218886.13	Аналитический	0.10	-
42	453617.49	2218889.60	Аналитический	0.10	-
43	453602.91	2218893.27	Аналитический	0.10	-
44	453600.93	2218883.46	Аналитический	0.10	-
45	453605.86	2218880.30	Аналитический	0.10	-
46	453608.21	2218878.07	Аналитический	0.10	-
47	453630.11	2218872.02	Аналитический	0.10	-
48	453636.12	2218871.86	Аналитический	0.10	-
49	453644.29	2218869.58	Аналитический	0.10	-
50	453679.82	2218858.65	Аналитический	0.10	-
51	453705.72	2218849.58	Аналитический	0.10	-
52	453732.31	2218841.14	Аналитический	0.10	-
53	453748.45	2218836.07	Аналитический	0.10	-
54	453755.11	2218834.31	Аналитический	0.10	-
55	453760.14	2218831.57	Аналитический	0.10	-
56	453764.50	2218828.45	Аналитический	0.10	-
57	453766.97	2218823.36	Аналитический	0.10	-
58	453780.21	2218821.32	Аналитический	0.10	-
59	453781.58	2218824.22	Аналитический	0.10	-
60	453784.16	2218827.90	Аналитический	0.10	-
61	453790.93	2218832.61	Аналитический	0.10	-
62	453800.42	2218837.15	Аналитический	0.10	-
63	453817.31	2218845.64	Аналитический	0.10	-
64	453822.24	2218848.53	Аналитический	0.10	-
65	453858.58	2218870.76	Аналитический	0.10	-
66	453891.85	2218892.85	Аналитический	0.10	-
67	453909.60	2218905.15	Аналитический	0.10	-
68	453911.29	2218905.32	Аналитический	0.10	-
69	453913.03	2218904.51	Аналитический	0.10	-
70	453915.52	2218905.95	Аналитический	0.10	-
71	453916.06	2218907.70	Аналитический	0.10	-
72	453916.47	2218908.64	Аналитический	0.10	-
73	453928.11	2218916.28	Аналитический	0.10	-
74	453950.54	2218928.45	Аналитический	0.10	-
75	453963.51	2218940.00	Аналитический	0.10	-
76	453968.41	2218947.95	Аналитический	0.10	-
77	453973.97	2218962.25	Аналитический	0.10	-
78	453975.28	2218966.97	Аналитический	0.10	-
79	453976.33	2218978.62	Аналитический	0.10	-
80	453982.24	2219017.84	Аналитический	0.10	-
81	453986.21	2219040.98	Аналитический	0.10	-
82	453989.94	2219068.57	Аналитический	0.10	-
1	453997.20	2219119.86	Аналитический	0.10	-

3. Сведения о характерных точках части (частей) границы объекта					
Обозначение характерных точек части границы	Координаты, м		Метод определения координат характерной точки	Средняя квадратическая погрешность положения характерной точки (Mt), м	Описание обозначения точки на местности (при наличии)
	X	Y			
1	2	3	4	5	6
Часть №					
-	-	-	-	-	-

ГРАФИЧЕСКОЕ ОПИСАНИЕ

местоположения границ

Зона сельскохозяйственного использования в границах населенного пункта

посёлка Солонцовка - СХ1/10

(наименование объекта, местоположение границ которого описано

(далее - объект)

Раздел 1

Сведения об объекте		
№ п/п	Характеристики объекта	Описание характеристик
1	2	3
1	Местоположение объекта	Воронежская область, Таловский муниципальный район, Абрамовское сельское поселение, посёлок Солонцовка
2	Площадь объекта \pm величина погрешности определения площади ($P \pm \Delta P$)	-
3	Иные характеристики объекта	-

Раздел 2

Сведения о местоположении границ объекта					
1. Система координат: МСК - 36, зона 2					
2. Сведения о характерных точках границ объекта					
Обозначение характерных точек границ	Координаты, м		Метод определения координат характерной точки	Средняя квадратическая погрешность положения характерной точки (Mt), м	Описание обозначения точки на местности (при наличии)
	X	Y			
1	2	3	4	5	6
1	455357.34	2219053.01	Картометрический	1.00	-
2	455184.21	2219208.16	Картометрический	1.00	-
3	455121.98	2219125.56	Картометрический	1.00	-
4	455293.15	2218991.36	Аналитический	0.40	-
1	455357.34	2219053.01	Картометрический	1.00	-
5	454420.30	2218634.57	Картометрический	1.00	-
6	454461.50	2218800.46	Картометрический	1.00	-
7	454408.59	2218872.99	Картометрический	1.00	-
8	454361.27	2218924.50	Картометрический	1.00	-
9	454296.26	2218952.26	Картометрический	1.00	-
10	454262.54	2218930.15	Картометрический	1.00	-
11	454374.74	2218821.90	Аналитический	0.40	-
12	454413.54	2218722.26	Аналитический	0.40	-
5	454420.30	2218634.57	Картометрический	1.00	-
13	453794.09	2218413.73	Картометрический	1.00	-
14	453795.67	2218472.92	Картометрический	1.00	-
15	453910.85	2218500.66	Картометрический	1.00	-
16	453945.06	2218540.68	Картометрический	1.00	-
17	453935.79	2218708.09	Картометрический	1.00	-
18	453886.09	2218791.69	Картометрический	1.00	-
19	453868.34	2218758.67	Картометрический	1.00	-
20	453843.84	2218738.32	Картометрический	1.00	-
21	453817.64	2218729.81	Картометрический	1.00	-
22	453778.76	2218726.35	Картометрический	1.00	-
23	453778.09	2218731.39	Картометрический	1.00	-
24	453777.07	2218739.03	Картометрический	1.00	-
25	453793.96	2218779.67	Картометрический	1.00	-
26	453834.52	2218833.03	Картометрический	1.00	-
27	453858.89	2218856.80	Картометрический	1.00	-
28	453894.51	2218891.52	Картометрический	1.00	-
29	453930.88	2218902.00	Картометрический	1.00	-
30	453970.67	2218920.86	Картометрический	1.00	-
31	453993.39	2218943.31	Картометрический	1.00	-
32	454000.98	2218972.08	Картометрический	1.00	-

1	2	3	4	5	6
33	454001.79	2219120.11	Картометрический	1.00	-
34	453997.20	2219119.86	Картометрический	1.00	-
35	453989.94	2219068.57	Картометрический	1.00	-
36	453986.21	2219040.98	Картометрический	1.00	-
37	453982.24	2219017.84	Картометрический	1.00	-
38	453976.33	2218978.62	Картометрический	1.00	-
39	453975.28	2218966.97	Картометрический	1.00	-
40	453973.97	2218962.25	Картометрический	1.00	-
41	453968.41	2218947.95	Картометрический	1.00	-
42	453963.51	2218940.00	Картометрический	1.00	-
43	453950.54	2218928.45	Картометрический	1.00	-
44	453928.11	2218916.28	Картометрический	1.00	-
45	453916.47	2218908.64	Картометрический	1.00	-
46	453916.06	2218907.70	Картометрический	1.00	-
47	453915.52	2218905.95	Картометрический	1.00	-
48	453913.03	2218904.51	Картометрический	1.00	-
49	453911.29	2218905.32	Картометрический	1.00	-
50	453909.60	2218905.15	Аналитический	0.10	-
51	453891.85	2218892.85	Аналитический	0.10	-
52	453858.58	2218870.76	Аналитический	0.10	-
53	453822.24	2218848.53	Аналитический	0.10	-
54	453817.31	2218845.64	Аналитический	0.10	-
55	453800.42	2218837.15	Аналитический	0.10	-
56	453790.93	2218832.61	Аналитический	0.10	-
57	453784.16	2218827.90	Аналитический	0.10	-
58	453781.58	2218824.22	Аналитический	0.10	-
59	453780.21	2218821.32	Аналитический	0.10	-
60	453766.97	2218823.36	Аналитический	0.10	-
61	453764.50	2218828.45	Аналитический	0.10	-
62	453760.14	2218831.57	Аналитический	0.10	-
63	453755.11	2218834.31	Аналитический	0.10	-
64	453748.45	2218836.07	Аналитический	0.10	-
65	453732.31	2218841.14	Аналитический	0.10	-
66	453705.72	2218849.58	Аналитический	0.10	-
67	453679.82	2218858.65	Аналитический	0.10	-
68	453644.29	2218869.58	Аналитический	0.10	-
69	453635.71	2218785.96	Аналитический	0.10	-
70	453635.68	2218785.67	Аналитический	0.10	-
71	453619.51	2218784.67	Аналитический	0.10	-
72	453593.50	2218780.34	Аналитический	0.10	-
73	453576.73	2218776.95	Аналитический	0.10	-
74	453558.64	2218778.83	Аналитический	0.10	-
75	453544.88	2218774.12	Аналитический	0.10	-
76	453539.74	2218775.62	Аналитический	0.10	-
77	453532.32	2218752.56	Аналитический	0.10	-
78	453743.34	2218700.90	Аналитический	0.10	-
79	453640.46	2218438.82	Картометрический	1.00	-
80	453762.54	2218415.71	Картометрический	1.00	-

1	2	3	4	5	6
13	453794.09	2218413.73	Картометрический	1.00	-
81	453871.23	2218896.14	Картометрический	1.00	-
82	453868.92	2218930.34	Картометрический	1.00	-
83	453775.75	2218931.93	Картометрический	1.00	-
84	453775.98	2218923.41	Картометрический	1.00	-
85	453664.57	2218928.89	Картометрический	1.00	-
86	453660.26	2218875.52	Картометрический	1.00	-
87	453698.41	2218862.99	Картометрический	1.00	-
88	453734.22	2218852.05	Картометрический	1.00	-
89	453750.82	2218847.37	Картометрический	1.00	-
90	453753.91	2218847.96	Картометрический	1.00	-
91	453757.29	2218850.27	Картометрический	1.00	-
92	453772.59	2218850.75	Картометрический	1.00	-
93	453773.62	2218851.31	Картометрический	1.00	-
94	453773.94	2218852.24	Картометрический	1.00	-
95	453774.10	2218857.22	Картометрический	1.00	-
96	453780.28	2218857.60	Картометрический	1.00	-
97	453780.75	2218853.17	Картометрический	1.00	-
98	453781.21	2218851.73	Картометрический	1.00	-
99	453782.36	2218851.18	Картометрический	1.00	-
100	453797.64	2218851.78	Картометрический	1.00	-
101	453802.97	2218854.73	Картометрический	1.00	-
102	453814.70	2218860.51	Картометрический	1.00	-
103	453837.36	2218874.14	Картометрический	1.00	-
104	453857.02	2218886.88	Картометрический	1.00	-
81	453871.23	2218896.14	Картометрический	1.00	-

3. Сведения о характерных точках части (частей) границы объекта

Обозначение характерных точек части границы	Координаты, м		Метод определения координат характерной точки	Средняя квадратическая погрешность положения характерной точки (Mt), м	Описание обозначения точки на местности (при наличии)
	X	Y			
1	2	3	4	5	6
Часть №					
-	-	-	-	-	-

ГРАФИЧЕСКОЕ ОПИСАНИЕ

местоположения границ

Зона природных территорий и защитного озеленения посёлка Солонцовка - P1/10

(наименование объекта, местоположение границ которого описано

(далее - объект)

Раздел 1

Сведения об объекте		
№ п/п	Характеристики объекта	Описание характеристик
1	2	3
1	Местоположение объекта	Воронежская область, Таловский муниципальный район, Абрамовское сельское поселение, посёлок Солонцовка
2	Площадь объекта \pm величина погрешности определения площади ($P \pm \text{Дельта } P$)	-
3	Иные характеристики объекта	-

Раздел 2

Сведения о местоположении границ объекта					
1. Система координат: МСК - 36, зона 2					
2. Сведения о характерных точках границ объекта					
Обозначение характерных точек границ	Координаты, м		Метод определения координат характерной точки	Средняя квадратическая погрешность положения характерной точки (Mt), м	Описание обозначения точки на местности (при наличии)
	X	Y			
1	2	3	4	5	6
1	453532.32	2218752.56	Картометрический	1.00	-
2	453539.74	2218775.62	Картометрический	1.00	-
3	453545.93	2218893.47	Картометрический	1.00	-
4	453467.24	2218899.00	Картометрический	1.00	-
5	453279.31	2218885.84	Картометрический	1.00	-
6	453188.94	2218840.98	Картометрический	1.00	-
7	453147.25	2218798.66	Картометрический	1.00	-
8	453006.69	2218814.34	Картометрический	1.00	-
9	452925.29	2218834.12	Картометрический	1.00	-
10	452871.78	2218887.88	Картометрический	1.00	-
11	452820.72	2218902.76	Картометрический	1.00	-
12	452819.40	2218825.02	Картометрический	1.00	-
13	452807.43	2218768.96	Картометрический	1.00	-
14	452792.52	2218747.78	Картометрический	1.00	-
15	453124.25	2218761.72	Картометрический	1.00	-
16	453155.84	2218769.53	Картометрический	1.00	-
17	453197.77	2218777.52	Картометрический	1.00	-
18	453290.05	2218796.98	Картометрический	1.00	-
19	453351.53	2218788.34	Картометрический	1.00	-
20	453433.14	2218764.90	Картометрический	1.00	-
21	453443.12	2218758.86	Картометрический	1.00	-
22	453454.05	2218759.23	Картометрический	1.00	-
23	453471.20	2218752.07	Картометрический	1.00	-
24	453492.12	2218752.07	Картометрический	1.00	-
25	453508.91	2218753.09	Картометрический	1.00	-
1	453532.32	2218752.56	Картометрический	1.00	-
3. Сведения о характерных точках части (частей) границы объекта					
Обозначение характерных точек части границы	Координаты, м		Метод определения координат характерной точки	Средняя квадратическая погрешность положения характерной точки (Mt), м	Описание обозначения точки на местности (при наличии)
	X	Y			
1	2	3	4	5	6
Часть №					
-	-	-	-	-	-

ГРАФИЧЕСКОЕ ОПИСАНИЕ

местоположения границ

Зона ритуальных объектов посёлка Солонцовка - СН1/10

(наименование объекта, местоположение границ которого описано
(далее - объект))

Раздел 1

Сведения об объекте		
№ п/п	Характеристики объекта	Описание характеристик
1	2	3
1	Местоположение объекта	Воронежская область, Таловский муниципальный район, Абрамовское сельское поселение, посёлок Солонцовка
2	Площадь объекта \pm величина погрешности определения площади ($P \pm \Delta P$)	-
3	Иные характеристики объекта	-

Раздел 2

Сведения о местоположении границ объекта					
1. Система координат: МСК - 36, зона 2					
2. Сведения о характерных точках границ объекта					
Обозначение характерных точек границ	Координаты, м		Метод определения координат характерной точки	Средняя квадратическая погрешность положения характерной точки (Mt), м	Описание обозначения точки на местности (при наличии)
	X	Y			
1	2	3	4	5	6
1	453540.02	2218775.92	Картометрический	1.00	-
2	453545.93	2218893.47	Картометрический	1.00	-
3	453467.24	2218899.00	Картометрический	1.00	-
4	453279.31	2218885.84	Картометрический	1.00	-
5	453188.94	2218840.98	Картометрический	1.00	-
6	453147.25	2218798.66	Картометрический	1.00	-
7	453006.69	2218814.34	Картометрический	1.00	-
8	452925.29	2218834.12	Картометрический	1.00	-
9	452871.78	2218887.88	Картометрический	1.00	-
10	452820.72	2218902.76	Картометрический	1.00	-
11	452819.40	2218825.02	Картометрический	1.00	-
12	452807.43	2218768.96	Картометрический	1.00	-
13	452792.52	2218747.78	Картометрический	1.00	-
14	453124.25	2218761.72	Картометрический	1.00	-
15	453155.84	2218769.53	Картометрический	1.00	-
16	453197.77	2218777.52	Картометрический	1.00	-
17	453290.05	2218796.98	Картометрический	1.00	-
18	453351.53	2218788.34	Картометрический	1.00	-
19	453433.14	2218764.90	Картометрический	1.00	-
20	453465.07	2218773.68	Картометрический	1.00	-
21	453482.22	2218775.56	Картометрический	1.00	-
22	453498.99	2218778.76	Картометрический	1.00	-
23	453524.43	2218780.46	Картометрический	1.00	-
1	453540.02	2218775.92	Картометрический	1.00	-
3. Сведения о характерных точках части (частей) границы объекта					
Обозначение характерных точек части границы	Координаты, м		Метод определения координат характерной точки	Средняя квадратическая погрешность положения характерной точки (Mt), м	Описание обозначения точки на местности (при наличии)
	X	Y			
1	2	3	4	5	6
Часть №					
-	-	-	-	-	-

Приложение № 11
к правилам землепользования и застройки
Абрамовского сельского поселения
Таловского муниципального района
Воронежской области

ГРАФИЧЕСКОЕ ОПИСАНИЕ МЕСТОПОЛОЖЕНИЯ ГРАНИЦ
ТЕРРИТОРИАЛЬНЫХ ЗОН, РАСПОЛОЖЕННЫХ ЗА ГРАНИЦАМИ
НАСЕЛЕННЫХ ПУНКТОВ НА ТЕРРИТОРИИ АБРАМОВСКОГО
СЕЛЬСКОГО ПОСЕЛЕНИЯ

ГРАФИЧЕСКОЕ ОПИСАНИЕ

местоположения границ

Зона улиц, дорог, инженерной и транспортной инфраструктуры
за границами населенных пунктов - ИТ1(наименование объекта, местоположение границ которого описано
(далее - объект)

Раздел 1

Сведения об объекте		
№ п/п	Характеристики объекта	Описание характеристик
1	2	3
1	Местоположение объекта	Воронежская область, Таловский муниципальный район, Абрамовское сельское поселение
2	Площадь объекта \pm величина погрешности определения площади ($P \pm \text{Дельта } P$)	-
3	Иные характеристики объекта	-

Раздел 2

Сведения о местоположении границ объекта					
1. Система координат: МСК - 36, зона 2					
2. Сведения о характерных точках границ объекта					
Обозначение характерных точек границ	Координаты, м		Метод определения координат характерной точки	Средняя квадратическая погрешность положения характерной точки (Mt), м	Описание обозначения точки на местности (при наличии)
	X	Y			
1	2	3	4	5	6
1	469750.87	2225282.63	Аналитический	0.10	-
2	469754.00	2225298.80	Аналитический	0.10	-
3	469714.61	2225298.06	Картометрический	5.00	-
4	469595.39	2225299.34	Картометрический	5.00	-
5	469565.19	2225304.02	Картометрический	5.00	-
6	469541.01	2225310.56	Картометрический	5.00	-
7	469523.78	2225316.84	Картометрический	5.00	-
8	469507.51	2225324.29	Картометрический	5.00	-
9	469492.20	2225332.33	Картометрический	5.00	-
10	469436.38	2225363.58	Картометрический	5.00	-
11	469364.26	2225403.28	Картометрический	5.00	-
12	469317.67	2225429.62	Картометрический	5.00	-
13	469250.05	2225466.38	Картометрический	5.00	-
14	469206.74	2225488.82	Картометрический	5.00	-
15	469186.77	2225496.69	Картометрический	5.00	-
16	469168.03	2225504.27	Картометрический	5.00	-
17	469151.14	2225510.01	Картометрический	5.00	-
18	469132.23	2225513.45	Картометрический	5.00	-
19	469108.80	2225517.39	Картометрический	5.00	-
20	469097.87	2225518.19	Картометрический	5.00	-
21	469050.97	2225518.28	Картометрический	5.00	-
22	469007.43	2225517.84	Картометрический	5.00	-
23	468911.34	2225513.57	Картометрический	5.00	-
24	468833.39	2225509.98	Картометрический	5.00	-
25	468775.09	2225507.39	Картометрический	5.00	-
26	468671.52	2225502.69	Картометрический	5.00	-
27	468608.26	2225499.89	Картометрический	5.00	-
28	468548.01	2225498.42	Картометрический	5.00	-
29	468496.81	2225497.31	Картометрический	5.00	-
30	468464.49	2225497.18	Картометрический	5.00	-
31	468439.55	2225498.03	Картометрический	5.00	-
32	468434.16	2225498.47	Картометрический	5.00	-
33	468422.21	2225498.19	Картометрический	5.00	-
34	468399.73	2225498.95	Картометрический	5.00	-
35	468378.85	2225500.93	Картометрический	5.00	-
36	468349.21	2225504.38	Картометрический	5.00	-

1	2	3	4	5	6
37	468318.76	2225509.62	Картометрический	5.00	-
38	468295.71	2225514.47	Картометрический	5.00	-
39	468272.42	2225519.69	Картометрический	5.00	-
40	468241.92	2225527.96	Картометрический	5.00	-
41	468211.55	2225537.63	Картометрический	5.00	-
42	468187.96	2225546.22	Картометрический	5.00	-
43	468165.38	2225555.13	Картометрический	5.00	-
44	468137.16	2225567.84	Картометрический	5.00	-
45	468116.63	2225578.27	Картометрический	5.00	-
46	468090.64	2225594.25	Картометрический	5.00	-
47	468066.49	2225611.82	Картометрический	5.00	-
48	468049.13	2225625.88	Картометрический	5.00	-
49	468027.14	2225645.51	Картометрический	5.00	-
50	468011.89	2225660.63	Картометрический	5.00	-
51	467998.18	2225676.04	Картометрический	5.00	-
52	467981.59	2225696.99	Картометрический	5.00	-
53	467970.60	2225712.41	Картометрический	5.00	-
54	467961.03	2225727.41	Картометрический	5.00	-
55	467952.79	2225741.85	Картометрический	5.00	-
56	467945.42	2225756.04	Картометрический	5.00	-
57	467936.97	2225774.43	Картометрический	5.00	-
58	467926.57	2225798.38	Картометрический	5.00	-
59	467918.32	2225820.13	Картометрический	5.00	-
60	467916.35	2225826.67	Картометрический	5.00	-
61	467909.82	2225841.10	Картометрический	5.00	-
62	467907.90	2225847.56	Аналитический	0.50	-
63	467905.20	2225856.61	Аналитический	0.50	-
64	467879.67	2225948.06	Аналитический	0.50	-
65	467866.10	2226001.34	Аналитический	0.50	-
66	467843.01	2226082.62	Аналитический	0.50	-
67	467836.64	2226103.86	Аналитический	0.50	-
68	467837.13	2226108.28	Аналитический	0.50	-
69	467843.58	2226116.04	Аналитический	0.50	-
70	467839.58	2226132.21	Аналитический	0.50	-
71	467833.83	2226133.11	Картометрический	5.00	-
72	467829.59	2226135.62	Картометрический	5.00	-
73	467826.55	2226143.21	Картометрический	5.00	-
74	467813.83	2226190.80	Картометрический	5.00	-
75	467808.32	2226212.63	Картометрический	5.00	-
76	467800.45	2226238.01	Картометрический	5.00	-
77	467786.08	2226280.72	Картометрический	5.00	-
78	467768.88	2226324.16	Картометрический	5.00	-
79	467763.18	2226342.62	Картометрический	5.00	-
80	467762.06	2226345.55	Картометрический	5.00	-
81	467755.62	2226358.75	Картометрический	5.00	-
82	467735.76	2226406.54	Картометрический	5.00	-
83	467727.10	2226426.21	Картометрический	5.00	-
84	467710.78	2226462.98	Картометрический	5.00	-

1	2	3	4	5	6
85	467700.14	2226484.65	Картометрический	5.00	-
86	467696.73	2226491.39	Картометрический	5.00	-
87	467696.93	2226495.28	Картометрический	5.00	-
88	467687.76	2226509.81	Картометрический	5.00	-
89	467684.17	2226509.52	Картометрический	5.00	-
90	467681.36	2226512.14	Картометрический	5.00	-
91	467669.97	2226526.65	Картометрический	5.00	-
92	467650.13	2226554.35	Картометрический	5.00	-
93	467636.25	2226571.86	Картометрический	5.00	-
94	467626.32	2226584.07	Картометрический	5.00	-
95	467610.08	2226602.86	Картометрический	5.00	-
96	467598.16	2226615.97	Картометрический	5.00	-
97	467585.93	2226627.80	Картометрический	5.00	-
98	467573.11	2226638.85	Картометрический	5.00	-
99	467559.12	2226649.49	Картометрический	5.00	-
100	467523.95	2226673.63	Картометрический	5.00	-
101	467512.18	2226678.36	Картометрический	5.00	-
102	467482.34	2226695.36	Картометрический	5.00	-
103	467455.18	2226708.35	Картометрический	5.00	-
104	467434.85	2226717.22	Картометрический	5.00	-
105	467413.03	2226724.31	Картометрический	5.00	-
106	467388.57	2226732.58	Картометрический	5.00	-
107	467362.40	2226738.10	Картометрический	5.00	-
108	467339.57	2226743.10	Картометрический	5.00	-
109	467336.03	2226744.30	Картометрический	5.00	-
110	467331.59	2226744.80	Картометрический	5.00	-
111	467327.16	2226744.40	Картометрический	5.00	-
112	467322.07	2226743.52	Картометрический	5.00	-
113	467317.09	2226743.36	Аналитический	0.10	-
114	467318.12	2226725.72	Аналитический	0.10	-
115	467322.62	2226725.74	Картометрический	5.00	-
116	467327.82	2226724.74	Картометрический	5.00	-
117	467332.20	2226723.94	Картометрический	5.00	-
118	467338.16	2226723.31	Картометрический	5.00	-
119	467345.89	2226722.16	Аналитический	0.50	-
120	467367.49	2226717.50	Аналитический	0.50	-
121	467387.24	2226711.21	Аналитический	0.50	-
122	467422.57	2226699.63	Аналитический	0.50	-
123	467442.12	2226692.01	Аналитический	0.50	-
124	467505.23	2226659.40	Аналитический	0.50	-
125	467507.01	2226654.25	Аналитический	0.50	-
126	467518.85	2226649.84	Аналитический	0.50	-
127	467522.27	2226649.48	Аналитический	0.50	-
128	467544.42	2226634.68	Аналитический	0.50	-
129	467567.89	2226616.49	Аналитический	0.50	-
130	467588.49	2226597.66	Аналитический	0.50	-
131	467606.32	2226577.86	Аналитический	0.50	-
132	467625.74	2226555.11	Аналитический	0.50	-

1	2	3	4	5	6
133	467644.61	2226529.76	Аналитический	0.50	-
134	467663.24	2226506.42	Аналитический	0.50	-
135	467678.95	2226482.46	Аналитический	0.50	-
136	467692.66	2226457.39	Аналитический	0.50	-
137	467706.03	2226430.47	Аналитический	0.50	-
138	467717.40	2226401.85	Аналитический	0.50	-
139	467728.40	2226373.55	Аналитический	0.50	-
140	467738.81	2226346.60	Аналитический	0.50	-
141	467743.27	2226333.25	Аналитический	0.50	-
142	467751.92	2226317.45	Аналитический	0.50	-
143	467762.58	2226290.25	Аналитический	0.50	-
144	467781.46	2226237.35	Аналитический	0.50	-
145	467795.66	2226188.69	Аналитический	0.50	-
146	467810.13	2226135.17	Картометрический	5.00	-
147	467847.07	2226002.19	Картометрический	5.00	-
148	467862.02	2225946.95	Картометрический	5.00	-
149	467885.42	2225868.10	Картометрический	5.00	-
150	467898.04	2225829.09	Картометрический	5.00	-
151	467898.26	2225824.57	Картометрический	5.00	-
152	467900.78	2225813.95	Картометрический	5.00	-
153	467902.00	2225811.12	Картометрический	5.00	-
154	467911.08	2225790.28	Картометрический	5.00	-
155	467921.71	2225765.11	Картометрический	5.00	-
156	467933.91	2225740.09	Картометрический	5.00	-
157	467952.36	2225707.90	Картометрический	5.00	-
158	467968.24	2225684.99	Картометрический	5.00	-
159	467985.36	2225663.88	Картометрический	5.00	-
160	468003.78	2225644.18	Картометрический	5.00	-
161	468023.28	2225625.42	Картометрический	5.00	-
162	468044.09	2225607.44	Картометрический	5.00	-
163	468066.76	2225590.09	Картометрический	5.00	-
164	468090.84	2225573.40	Картометрический	5.00	-
165	468116.41	2225558.82	Картометрический	5.00	-
166	468143.36	2225545.81	Картометрический	5.00	-
167	468170.74	2225534.28	Картометрический	5.00	-
168	468198.71	2225523.74	Картометрический	5.00	-
169	468227.63	2225514.05	Картометрический	5.00	-
170	468266.30	2225503.44	Картометрический	5.00	-
171	468295.60	2225496.48	Картометрический	5.00	-
172	468325.44	2225490.46	Картометрический	5.00	-
173	468355.83	2225485.95	Картометрический	5.00	-
174	468385.85	2225482.71	Картометрический	5.00	-
175	468414.45	2225480.78	Картометрический	5.00	-
176	468435.08	2225480.84	Картометрический	5.00	-
177	468439.99	2225481.79	Картометрический	5.00	-
178	468442.39	2225482.06	Картометрический	5.00	-
179	468500.25	2225481.98	Картометрический	5.00	-
180	468589.65	2225484.48	Картометрический	5.00	-

1	2	3	4	5	6
181	468647.29	2225486.17	Картометрический	5.00	-
182	468742.84	2225490.58	Картометрический	5.00	-
183	468861.93	2225496.00	Картометрический	5.00	-
184	468945.74	2225499.82	Картометрический	5.00	-
185	468973.56	2225501.72	Картометрический	5.00	-
186	468999.99	2225502.43	Картометрический	5.00	-
187	469049.48	2225502.62	Картометрический	5.00	-
188	469075.38	2225502.23	Картометрический	5.00	-
189	469108.98	2225500.27	Картометрический	5.00	-
190	469127.15	2225497.73	Картометрический	5.00	-
191	469141.02	2225495.20	Картометрический	5.00	-
192	469155.12	2225491.27	Картометрический	5.00	-
193	469165.23	2225487.81	Картометрический	5.00	-
194	469203.13	2225471.88	Картометрический	5.00	-
195	469269.55	2225437.49	Картометрический	5.00	-
196	469336.16	2225401.54	Картометрический	5.00	-
197	469405.92	2225362.82	Картометрический	5.00	-
198	469469.41	2225326.06	Картометрический	5.00	-
199	469489.85	2225315.84	Картометрический	5.00	-
200	469511.31	2225303.83	Картометрический	5.00	-
201	469540.16	2225292.89	Картометрический	5.00	-
202	469559.18	2225288.21	Картометрический	5.00	-
203	469580.24	2225285.65	Картометрический	5.00	-
204	469618.41	2225281.71	Картометрический	5.00	-
205	469709.50	2225281.91	Картометрический	5.00	-
1	469750.87	2225282.63	Аналитический	0.10	-
206	465455.62	2223624.40	Аналитический	0.10	-
207	465469.88	2223639.90	Аналитический	0.30	-
208	465490.12	2223665.59	Аналитический	0.30	-
209	465508.68	2223694.84	Аналитический	0.30	-
210	465522.97	2223723.87	Аналитический	0.30	-
211	465552.32	2223790.02	Аналитический	0.30	-
212	465556.81	2223800.16	Аналитический	0.30	-
213	465568.88	2223835.73	Аналитический	0.30	-
214	465591.29	2223941.14	Аналитический	0.30	-
215	465606.13	2224027.85	Аналитический	0.30	-
216	465639.13	2224208.55	Аналитический	0.30	-
217	465665.80	2224352.06	Аналитический	0.30	-
218	465687.38	2224471.38	Аналитический	0.30	-
219	465698.85	2224528.72	Аналитический	0.30	-
220	465704.42	2224568.58	Аналитический	0.30	-
221	465708.33	2224607.68	Аналитический	0.30	-
222	465706.99	2224629.14	Аналитический	0.30	-
223	465704.82	2224646.36	Аналитический	0.30	-
224	465700.80	2224665.41	Аналитический	0.30	-
225	465694.89	2224684.49	Аналитический	0.30	-
226	465682.70	2224705.72	Аналитический	0.50	-

1	2	3	4	5	6
227	465667.99	2224727.05	Аналитический	0.50	-
228	465646.74	2224751.25	Аналитический	0.50	-
229	465621.52	2224782.09	Аналитический	0.50	-
230	465612.25	2224794.62	Аналитический	0.50	-
231	465605.79	2224803.35	Аналитический	0.50	-
232	465596.16	2224815.61	Аналитический	0.50	-
233	465594.91	2224818.97	Аналитический	0.50	-
234	465592.86	2224825.85	Аналитический	0.50	-
235	465590.65	2224829.60	Аналитический	0.50	-
236	465589.56	2224829.74	Аналитический	0.50	-
237	465585.16	2224827.86	Аналитический	0.50	-
238	465582.21	2224826.75	Аналитический	0.50	-
239	465575.27	2224821.13	Аналитический	0.50	-
240	465574.19	2224818.20	Аналитический	0.50	-
241	465571.68	2224812.07	Аналитический	0.50	-
242	465572.08	2224810.70	Аналитический	0.50	-
243	465574.20	2224809.76	Аналитический	0.50	-
244	465578.78	2224806.79	Аналитический	0.50	-
245	465582.13	2224803.87	Аналитический	0.50	-
246	465586.56	2224798.47	Аналитический	0.50	-
247	465594.83	2224788.44	Аналитический	0.50	-
248	465613.21	2224766.25	Аналитический	0.50	-
249	465620.84	2224757.05	Аналитический	0.50	-
250	465648.07	2224722.34	Аналитический	0.50	-
251	465663.93	2224702.46	Аналитический	0.50	-
252	465673.86	2224683.96	Аналитический	0.50	-
253	465680.23	2224667.17	Аналитический	0.50	-
254	465682.36	2224661.39	Аналитический	0.50	-
255	465681.95	2224660.56	Аналитический	0.50	-
256	465680.98	2224660.20	Аналитический	0.50	-
257	465674.49	2224660.23	Аналитический	0.50	-
258	465674.29	2224646.16	Аналитический	0.50	-
259	465683.00	2224645.84	Аналитический	0.50	-
260	465684.83	2224644.66	Аналитический	0.50	-
261	465685.80	2224641.64	Аналитический	0.50	-
262	465689.17	2224627.34	Аналитический	0.50	-
263	465689.02	2224617.05	Аналитический	0.50	-
264	465688.63	2224601.16	Аналитический	0.50	-
265	465687.45	2224578.60	Аналитический	0.50	-
266	465683.60	2224553.16	Аналитический	0.50	-
267	465676.86	2224517.56	Аналитический	0.50	-
268	465657.79	2224409.86	Аналитический	0.50	-
269	465649.10	2224363.63	Аналитический	0.50	-
270	465645.18	2224342.27	Аналитический	0.50	-
271	465629.57	2224264.25	Аналитический	0.50	-
272	465606.89	2224137.05	Аналитический	0.50	-
273	465582.52	2224003.01	Аналитический	0.50	-
274	465564.43	2223900.24	Аналитический	0.50	-

1	2	3	4	5	6
275	465552.47	2223847.89	Аналитический	0.50	-
276	465540.68	2223812.13	Аналитический	0.50	-
277	465538.08	2223803.30	Аналитический	0.50	-
278	465536.74	2223801.16	Аналитический	0.50	-
279	465534.71	2223800.77	Аналитический	0.50	-
280	465530.28	2223801.74	Аналитический	0.50	-
281	465523.47	2223784.84	Аналитический	0.50	-
282	465526.41	2223784.77	Аналитический	0.50	-
283	465528.08	2223783.42	Аналитический	0.50	-
284	465528.29	2223781.23	Аналитический	0.50	-
285	465510.16	2223738.81	Аналитический	0.50	-
286	465499.74	2223716.40	Аналитический	0.50	-
287	465487.04	2223693.54	Аналитический	0.50	-
288	465474.16	2223673.79	Аналитический	0.50	-
289	465464.68	2223661.37	Аналитический	0.50	-
290	465449.09	2223643.80	Аналитический	0.50	-
291	465446.43	2223642.33	Аналитический	0.10	-
206	465455.62	2223624.40	Аналитический	0.10	-
292	465568.55	2224855.22	Аналитический	0.50	-
293	465568.15	2224856.25	Аналитический	0.50	-
294	465565.09	2224857.90	Аналитический	0.50	-
295	465559.57	2224864.70	Аналитический	0.50	-
296	465533.64	2224902.34	Аналитический	0.50	-
297	465524.48	2224916.63	Аналитический	0.50	-
298	465491.32	2224973.55	Аналитический	0.50	-
299	465474.22	2224998.32	Аналитический	0.50	-
300	465429.80	2225047.16	Аналитический	0.50	-
301	465408.67	2225072.51	Аналитический	0.50	-
302	465387.94	2225099.34	Аналитический	0.50	-
303	465346.86	2225156.43	Аналитический	0.50	-
304	465173.41	2225410.76	Аналитический	0.50	-
305	465141.62	2225461.26	Аналитический	0.50	-
306	465140.84	2225463.37	Аналитический	0.50	-
307	465141.31	2225465.49	Аналитический	0.50	-
308	465147.61	2225471.30	Аналитический	0.50	-
309	465138.75	2225484.76	Аналитический	0.50	-
310	465134.60	2225481.26	Аналитический	0.50	-
311	465132.44	2225480.96	Аналитический	0.50	-
312	465130.58	2225481.85	Аналитический	0.50	-
313	465125.80	2225488.97	Аналитический	0.50	-
314	465106.08	2225523.39	Аналитический	0.50	-
315	465091.30	2225556.36	Аналитический	0.50	-
316	465089.13	2225563.58	Аналитический	0.50	-
317	465084.78	2225574.68	Аналитический	0.50	-
318	465081.75	2225580.91	Аналитический	0.50	-
319	465052.57	2225650.24	Аналитический	0.50	-
320	465006.19	2225759.91	Аналитический	0.50	-

1	2	3	4	5	6
321	464986.48	2225804.84	Аналитический	0.50	-
322	464980.20	2225815.15	Аналитический	0.50	-
323	464960.76	2225853.62	Аналитический	0.50	-
324	464957.61	2225861.19	Аналитический	0.50	-
325	464957.22	2225864.50	Аналитический	0.50	-
326	464956.77	2225867.60	Аналитический	0.50	-
327	464910.85	2225961.71	Аналитический	0.50	-
328	464885.74	2226016.96	Аналитический	0.50	-
329	464877.29	2226037.35	Аналитический	0.50	-
330	464873.93	2226049.21	Аналитический	0.50	-
331	464873.28	2226052.21	Аналитический	0.10	-
332	464856.15	2226046.79	Аналитический	0.10	-
333	464856.69	2226040.39	Аналитический	0.50	-
334	464856.08	2226037.04	Аналитический	0.50	-
335	464853.56	2226034.95	Аналитический	0.50	-
336	464844.98	2226036.47	Аналитический	0.50	-
337	464848.98	2226022.57	Аналитический	0.50	-
338	464856.64	2226019.08	Аналитический	0.50	-
339	464862.73	2226015.41	Аналитический	0.50	-
340	464866.93	2226012.09	Аналитический	0.50	-
341	464870.50	2226006.93	Аналитический	0.50	-
342	464951.66	2225835.24	Аналитический	0.50	-
343	464953.29	2225832.99	Аналитический	0.50	-
344	464956.02	2225831.21	Аналитический	0.50	-
345	464963.00	2225817.65	Аналитический	0.50	-
346	464973.44	2225796.27	Аналитический	0.50	-
347	464973.85	2225792.56	Аналитический	0.50	-
348	464975.74	2225786.95	Аналитический	0.50	-
349	465005.43	2225716.19	Аналитический	0.50	-
350	465051.51	2225608.01	Аналитический	0.50	-
351	465064.77	2225574.74	Аналитический	0.50	-
352	465066.48	2225567.06	Аналитический	0.50	-
353	465068.69	2225561.62	Аналитический	0.50	-
354	465074.34	2225548.22	Аналитический	0.50	-
355	465092.62	2225510.94	Аналитический	0.50	-
356	465109.29	2225478.98	Аналитический	0.50	-
357	465114.87	2225468.55	Аналитический	0.50	-
358	465115.01	2225465.93	Аналитический	0.50	-
359	465113.67	2225462.01	Аналитический	0.50	-
360	465109.27	2225457.03	Аналитический	0.50	-
361	465119.79	2225443.55	Аналитический	0.50	-
362	465124.20	2225447.34	Аналитический	0.50	-
363	465126.31	2225448.05	Аналитический	0.50	-
364	465128.03	2225447.37	Аналитический	0.50	-
365	465132.76	2225442.06	Аналитический	0.50	-
366	465179.57	2225374.61	Аналитический	0.50	-
367	465209.14	2225331.68	Аналитический	0.50	-
368	465231.45	2225297.97	Аналитический	0.50	-

1	2	3	4	5	6
369	465271.05	2225239.11	Аналитический	0.50	-
370	465307.21	2225185.36	Аналитический	0.50	-
371	465338.47	2225138.85	Аналитический	0.50	-
372	465369.34	2225095.90	Аналитический	0.50	-
373	465390.10	2225067.66	Аналитический	0.50	-
374	465423.72	2225026.86	Аналитический	0.50	-
375	465443.99	2225003.95	Аналитический	0.50	-
376	465462.50	2224981.32	Аналитический	0.50	-
377	465479.06	2224956.34	Аналитический	0.50	-
378	465499.46	2224921.88	Аналитический	0.50	-
379	465511.20	2224901.19	Аналитический	0.50	-
380	465532.73	2224867.75	Аналитический	0.50	-
381	465544.32	2224851.13	Аналитический	0.50	-
382	465546.87	2224846.28	Аналитический	0.50	-
383	465548.60	2224842.78	Аналитический	0.50	-
384	465552.31	2224842.41	Аналитический	0.50	-
385	465557.08	2224842.83	Аналитический	0.50	-
386	465564.70	2224848.84	Аналитический	0.50	-
387	465566.50	2224851.13	Аналитический	0.50	-
292	465568.55	2224855.22	Аналитический	0.50	-
388	461370.79	2217855.56	Аналитический	0.10	-
389	461353.42	2217923.23	Аналитический	0.10	-
390	461339.59	2217987.65	Аналитический	0.50	-
391	461336.04	2218009.27	Аналитический	0.50	-
392	461333.75	2218025.61	Аналитический	0.50	-
393	461331.93	2218047.46	Аналитический	0.50	-
394	461331.49	2218076.69	Аналитический	0.50	-
395	461335.08	2218157.41	Аналитический	0.50	-
396	461339.01	2218202.22	Аналитический	0.50	-
397	461342.53	2218227.67	Аналитический	0.50	-
398	461352.50	2218263.27	Аналитический	0.50	-
399	461359.89	2218283.17	Аналитический	0.50	-
400	461368.68	2218302.47	Аналитический	0.50	-
401	461388.11	2218343.32	Аналитический	0.50	-
402	461420.65	2218403.75	Аналитический	0.50	-
403	461454.14	2218461.66	Аналитический	0.50	-
404	461535.96	2218586.95	Аналитический	0.50	-
405	461622.03	2218708.60	Аналитический	0.50	-
406	461687.09	2218797.64	Аналитический	0.50	-
407	461752.74	2218888.84	Аналитический	0.50	-
408	461830.87	2218999.00	Аналитический	0.50	-
409	461864.71	2219046.94	Аналитический	0.50	-
410	461907.21	2219104.82	Аналитический	0.50	-
411	461947.60	2219158.33	Аналитический	0.50	-
412	461987.90	2219209.54	Аналитический	0.50	-
413	462027.74	2219257.28	Аналитический	0.50	-
414	462048.23	2219280.42	Аналитический	0.50	-

1	2	3	4	5	6
415	462101.71	2219339.71	Аналитический	0.50	-
416	462113.86	2219352.90	Аналитический	0.50	-
417	462118.50	2219356.25	Аналитический	0.50	-
418	462121.69	2219359.42	Аналитический	0.50	-
419	462125.15	2219360.26	Аналитический	0.50	-
420	462128.31	2219358.40	Картометрический	5.00	-
421	462140.99	2219373.19	Картометрический	5.00	-
422	462138.57	2219375.93	Картометрический	5.00	-
423	462138.01	2219379.48	Картометрический	5.00	-
424	462142.47	2219385.13	Картометрический	5.00	-
425	462169.13	2219414.78	Картометрический	5.00	-
426	462170.41	2219415.66	Картометрический	5.00	-
427	462172.44	2219416.05	Картометрический	5.00	-
428	462177.84	2219418.63	Картометрический	5.00	-
429	462180.54	2219421.19	Картометрический	5.00	-
430	462182.87	2219426.04	Картометрический	5.00	-
431	462185.34	2219429.43	Картометрический	5.00	-
432	462192.04	2219438.39	Картометрический	5.00	-
433	462193.61	2219439.88	Картометрический	5.00	-
434	462195.58	2219440.86	Картометрический	5.00	-
435	462197.49	2219441.33	Картометрический	5.00	-
436	462201.10	2219438.86	Картометрический	5.00	-
437	462207.66	2219446.86	Картометрический	5.00	-
438	462204.58	2219450.49	Картометрический	5.00	-
439	462204.40	2219452.55	Картометрический	5.00	-
440	462205.23	2219453.92	Картометрический	5.00	-
441	462208.28	2219456.24	Картометрический	5.00	-
442	462230.43	2219482.42	Картометрический	5.00	-
443	462255.61	2219512.01	Картометрический	5.00	-
444	462280.83	2219541.88	Картометрический	5.00	-
445	462305.90	2219573.06	Картометрический	5.00	-
446	462356.27	2219637.97	Картометрический	5.00	-
447	462404.60	2219703.44	Картометрический	5.00	-
448	462452.18	2219770.14	Картометрический	5.00	-
449	462498.22	2219834.88	Картометрический	5.00	-
450	462601.18	2219979.53	Картометрический	5.00	-
451	462684.52	2220096.83	Картометрический	5.00	-
452	462727.55	2220157.17	Картометрический	5.00	-
453	462760.04	2220203.37	Картометрический	5.00	-
454	462771.92	2220218.73	Картометрический	5.00	-
455	462788.06	2220239.33	Картометрический	5.00	-
456	462838.83	2220312.35	Картометрический	5.00	-
457	462842.04	2220317.34	Картометрический	5.00	-
458	462844.20	2220318.64	Картометрический	5.00	-
459	462851.61	2220316.62	Картометрический	5.00	-
460	462856.14	2220324.13	Картометрический	5.00	-
461	462852.33	2220326.58	Картометрический	5.00	-
462	462851.19	2220328.57	Картометрический	5.00	-

1	2	3	4	5	6
463	462851.51	2220330.41	Картометрический	5.00	-
464	462853.84	2220334.07	Картометрический	5.00	-
465	462973.88	2220501.07	Картометрический	5.00	-
466	463028.24	2220579.83	Аналитический	0.50	-
467	463064.99	2220631.78	Аналитический	0.50	-
468	463107.20	2220690.66	Аналитический	0.50	-
469	463149.80	2220750.81	Аналитический	0.50	-
470	463192.75	2220811.39	Аналитический	0.50	-
471	463213.57	2220841.01	Аналитический	0.50	-
472	463254.92	2220901.01	Аналитический	0.50	-
473	463295.61	2220959.91	Аналитический	0.50	-
474	463333.11	2221015.19	Аналитический	0.50	-
475	463371.05	2221071.75	Аналитический	0.50	-
476	463389.65	2221100.44	Аналитический	0.50	-
477	463443.23	2221183.89	Аналитический	0.50	-
478	463476.04	2221235.31	Аналитический	0.50	-
479	463508.54	2221288.08	Аналитический	0.50	-
480	463573.73	2221394.86	Аналитический	0.50	-
481	463604.85	2221447.35	Аналитический	0.50	-
482	463641.20	2221509.69	Аналитический	0.50	-
483	463643.73	2221513.01	Аналитический	0.50	-
484	463647.67	2221517.36	Аналитический	0.50	-
485	463650.97	2221517.77	Аналитический	0.50	-
486	463656.70	2221514.90	Аналитический	0.50	-
487	463666.93	2221530.23	Аналитический	0.50	-
488	463662.62	2221532.65	Аналитический	0.50	-
489	463660.22	2221536.27	Аналитический	0.50	-
490	463660.92	2221539.83	Аналитический	0.50	-
491	463665.60	2221547.32	Аналитический	0.10	-
492	463729.00	2221657.22	Аналитический	0.10	-
493	463731.84	2221660.95	Аналитический	0.50	-
494	463738.33	2221675.27	Аналитический	0.50	-
495	463913.54	2221987.82	Аналитический	0.50	-
496	463919.53	2221995.64	Аналитический	0.50	-
497	463921.47	2221998.91	Аналитический	0.50	-
498	463925.58	2222007.56	Аналитический	0.50	-
499	463980.97	2222104.34	Аналитический	0.50	-
500	464030.69	2222189.41	Аналитический	0.50	-
501	464042.64	2222208.61	Аналитический	0.50	-
502	464057.57	2222229.25	Аналитический	0.50	-
503	464092.61	2222267.02	Аналитический	0.50	-
504	464130.15	2222300.63	Аналитический	0.50	-
505	464210.66	2222359.73	Аналитический	0.50	-
506	464313.73	2222432.25	Аналитический	0.50	-
507	464384.37	2222481.17	Аналитический	0.50	-
508	464457.66	2222530.69	Аналитический	0.50	-
509	464474.57	2222541.54	Картометрический	5.00	-
510	464466.21	2222560.77	Картометрический	5.00	-

1	2	3	4	5	6
511	464440.43	2222544.34	Картометрический	5.00	-
512	464347.46	2222479.87	Картометрический	5.00	-
513	464108.71	2222306.50	Картометрический	5.00	-
514	464076.92	2222278.92	Картометрический	5.00	-
515	464052.47	2222250.73	Картометрический	5.00	-
516	464038.86	2222234.56	Картометрический	5.00	-
517	464022.72	2222211.92	Картометрический	5.00	-
518	464009.91	2222190.24	Картометрический	5.00	-
519	463909.73	2222018.81	Картометрический	5.00	-
520	463904.61	2222009.59	Картометрический	5.00	-
521	463901.81	2222004.81	Картометрический	5.00	-
522	463898.60	2221998.44	Картометрический	5.00	-
523	463717.56	2221677.03	Картометрический	5.00	-
524	463711.96	2221668.10	Картометрический	5.00	-
525	463647.89	2221556.31	Картометрический	5.00	-
526	463641.80	2221547.55	Картометрический	5.00	-
527	463638.45	2221546.61	Картометрический	5.00	-
528	463632.99	2221548.02	Картометрический	5.00	-
529	463624.07	2221531.96	Картометрический	5.00	-
530	463627.75	2221529.58	Картометрический	5.00	-
531	463630.05	2221526.98	Картометрический	5.00	-
532	463629.64	2221525.30	Картометрический	5.00	-
533	463624.20	2221515.85	Картометрический	5.00	-
534	463570.02	2221423.13	Картометрический	5.00	-
535	463471.62	2221261.88	Картометрический	5.00	-
536	463410.43	2221165.06	Картометрический	5.00	-
537	463354.56	2221078.89	Картометрический	5.00	-
538	463280.28	2220968.54	Картометрический	5.00	-
539	463217.14	2220877.36	Картометрический	5.00	-
540	463138.78	2220765.47	Картометрический	5.00	-
541	463072.02	2220671.56	Картометрический	5.00	-
542	463014.67	2220591.18	Картометрический	5.00	-
543	462986.45	2220551.72	Картометрический	5.00	-
544	462959.59	2220514.07	Картометрический	5.00	-
545	462817.83	2220317.08	Картометрический	5.00	-
546	462769.56	2220249.22	Картометрический	5.00	-
547	462754.70	2220228.21	Картометрический	5.00	-
548	462661.31	2220097.51	Картометрический	5.00	-
549	462587.56	2219993.69	Картометрический	5.00	-
550	462498.77	2219868.87	Картометрический	5.00	-
551	462430.78	2219773.15	Картометрический	5.00	-
552	462390.44	2219716.87	Картометрический	5.00	-
553	462355.81	2219670.09	Картометрический	5.00	-
554	462286.00	2219579.09	Картометрический	5.00	-
555	462229.62	2219511.04	Картометрический	5.00	-
556	462202.70	2219479.97	Картометрический	5.00	-
557	462183.34	2219457.99	Картометрический	5.00	-
558	462172.08	2219445.06	Картометрический	5.00	-

1	2	3	4	5	6
559	462169.16	2219442.93	Картометрический	5.00	-
560	462164.44	2219438.96	Картометрический	5.00	-
561	462162.51	2219435.87	Картометрический	5.00	-
562	462160.77	2219431.54	Картометрический	5.00	-
563	462157.50	2219426.91	Картометрический	5.00	-
564	462154.46	2219423.28	Картометрический	5.00	-
565	462131.43	2219398.64	Картометрический	5.00	-
566	462127.19	2219394.84	Картометрический	5.00	-
567	462123.97	2219393.56	Картометрический	5.00	-
568	462121.10	2219394.37	Картометрический	5.00	-
569	462108.53	2219380.58	Картометрический	5.00	-
570	462110.38	2219378.30	Картометрический	5.00	-
571	462110.11	2219376.73	Картометрический	5.00	-
572	462108.90	2219374.90	Картометрический	5.00	-
573	462105.54	2219371.43	Аналитический	0.50	-
574	462100.41	2219366.81	Аналитический	0.50	-
575	462057.40	2219317.19	Аналитический	0.50	-
576	462019.80	2219275.36	Аналитический	0.50	-
577	461990.25	2219240.75	Аналитический	0.50	-
578	461954.47	2219196.37	Аналитический	0.50	-
579	461920.47	2219152.10	Аналитический	0.50	-
580	461893.74	2219116.47	Аналитический	0.50	-
581	461847.52	2219053.62	Аналитический	0.50	-
582	461815.00	2219008.14	Аналитический	0.50	-
583	461778.44	2218959.79	Аналитический	0.50	-
584	461713.18	2218868.77	Аналитический	0.50	-
585	461647.63	2218776.11	Аналитический	0.50	-
586	461589.75	2218695.62	Аналитический	0.50	-
587	461518.10	2218594.69	Аналитический	0.50	-
588	461494.00	2218557.60	Аналитический	0.50	-
589	461439.80	2218470.95	Аналитический	0.50	-
590	461399.96	2218403.15	Аналитический	0.50	-
591	461376.68	2218363.25	Аналитический	0.50	-
592	461340.97	2218314.40	Аналитический	0.50	-
593	461309.18	2218270.23	Аналитический	0.50	-
594	461323.34	2218259.86	Аналитический	0.50	-
595	461329.34	2218267.50	Аналитический	0.50	-
596	461333.78	2218273.91	Аналитический	0.50	-
597	461334.59	2218274.79	Аналитический	0.50	-
598	461336.10	2218274.79	Аналитический	0.50	-
599	461336.37	2218272.91	Аналитический	0.50	-
600	461333.01	2218264.85	Аналитический	0.50	-
601	461329.66	2218255.42	Аналитический	0.50	-
602	461324.64	2218224.88	Аналитический	0.50	-
603	461320.90	2218204.94	Аналитический	0.50	-
604	461319.02	2218189.22	Аналитический	0.50	-
605	461316.47	2218151.66	Аналитический	0.50	-
606	461314.36	2218088.26	Аналитический	0.50	-

1	2	3	4	5	6
607	461314.21	2218052.43	Аналитический	0.50	-
608	461316.38	2218024.63	Аналитический	0.50	-
609	461318.94	2218003.96	Аналитический	0.50	-
610	461326.91	2217963.51	Аналитический	0.50	-
611	461339.70	2217902.57	Аналитический	0.50	-
612	461351.95	2217849.50	Аналитический	0.50	-
388	461370.79	2217855.56	Аналитический	0.10	-
613	462176.83	2216817.38	Аналитический	0.10	-
614	462159.61	2216850.51	Аналитический	0.50	-
615	462158.43	2216852.67	Аналитический	0.50	-
616	462155.12	2216858.73	Аналитический	0.50	-
617	462152.73	2216860.97	Аналитический	0.50	-
618	462149.05	2216868.43	Аналитический	0.50	-
619	462138.13	2216867.98	Аналитический	0.50	-
620	462140.44	2216858.19	Аналитический	0.50	-
621	462140.27	2216857.33	Аналитический	0.50	-
622	462139.32	2216857.14	Аналитический	0.50	-
623	462025.79	2216889.46	Аналитический	0.50	-
624	461977.68	2216899.18	Аналитический	0.50	-
625	461946.27	2216903.18	Аналитический	0.50	-
626	461912.12	2216905.65	Аналитический	0.50	-
627	461827.54	2216896.56	Аналитический	0.50	-
628	461772.51	2216886.01	Аналитический	0.50	-
629	461706.86	2216865.69	Аналитический	0.50	-
630	461706.18	2216865.66	Аналитический	0.50	-
631	461705.47	2216865.92	Аналитический	0.50	-
632	461700.53	2216868.92	Аналитический	0.50	-
633	461696.40	2216877.14	Аналитический	0.50	-
634	461689.31	2216874.32	Аналитический	0.30	-
635	461675.13	2216868.46	Аналитический	0.30	-
636	461676.79	2216859.23	Аналитический	0.30	-
637	461669.50	2216849.31	Аналитический	0.30	-
638	461620.97	2216825.10	Аналитический	0.30	-
639	461582.42	2216802.60	Аналитический	0.30	-
640	461570.58	2216794.33	Аналитический	0.30	-
641	461523.62	2216761.57	Аналитический	0.30	-
642	461469.23	2216718.56	Аналитический	0.30	-
643	461414.32	2216670.13	Аналитический	0.30	-
644	461321.51	2216582.54	Аналитический	0.30	-
645	461311.92	2216573.42	Аналитический	0.30	-
646	461309.53	2216572.36	Аналитический	0.30	-
647	461306.33	2216572.29	Аналитический	0.30	-
648	461296.88	2216575.83	Аналитический	0.30	-
649	461291.96	2216571.42	Аналитический	0.30	-
650	461295.56	2216561.00	Аналитический	0.30	-
651	461295.40	2216557.37	Аналитический	0.30	-
652	461294.49	2216554.60	Аналитический	0.30	-

1	2	3	4	5	6
653	461259.05	2216516.88	Аналитический	0.30	-
654	461218.75	2216463.23	Аналитический	0.30	-
655	461208.66	2216448.92	Аналитический	0.30	-
656	461207.20	2216448.16	Картометрический	5.00	-
657	461205.60	2216447.84	Картометрический	5.00	-
658	461197.35	2216450.84	Картометрический	5.00	-
659	461193.18	2216445.92	Картометрический	5.00	-
660	461197.97	2216435.45	Картометрический	5.00	-
661	461198.01	2216433.68	Картометрический	5.00	-
662	461197.31	2216431.36	Аналитический	0.50	-
663	461162.78	2216372.61	Аналитический	0.50	-
664	461148.00	2216341.05	Аналитический	0.50	-
665	461135.33	2216311.30	Аналитический	0.50	-
666	461105.90	2216252.95	Аналитический	0.50	-
667	461074.84	2216177.77	Аналитический	0.50	-
668	461053.49	2216141.67	Аналитический	0.50	-
669	461043.96	2216137.27	Аналитический	0.50	-
670	461035.37	2216142.97	Аналитический	0.50	-
671	461023.75	2216130.50	Аналитический	0.50	-
672	461026.51	2216116.68	Аналитический	0.50	-
673	461026.17	2216113.60	Аналитический	0.50	-
674	461024.67	2216110.87	Аналитический	0.50	-
675	461018.21	2216103.57	Аналитический	0.50	-
676	460986.24	2216081.86	Аналитический	0.10	-
677	460971.20	2216074.77	Аналитический	0.50	-
678	460789.75	2216003.67	Аналитический	0.50	-
679	460764.42	2215993.76	Аналитический	0.50	-
680	460725.32	2215978.44	Аналитический	0.50	-
681	460734.34	2215961.72	Аналитический	0.50	-
682	460734.77	2215960.81	Аналитический	0.50	-
683	460797.66	2215988.51	Аналитический	0.50	-
684	460976.31	2216061.48	Аналитический	0.50	-
685	461027.38	2216086.50	Аналитический	0.50	-
686	461028.89	2216087.11	Аналитический	0.50	-
687	461030.10	2216087.05	Аналитический	0.50	-
688	461035.60	2216085.48	Аналитический	0.50	-
689	461040.78	2216078.31	Аналитический	0.50	-
690	461045.78	2216082.11	Аналитический	0.50	-
691	461052.71	2216087.91	Аналитический	0.50	-
692	461050.88	2216098.91	Аналитический	0.50	-
693	461051.26	2216101.97	Аналитический	0.50	-
694	461052.92	2216105.00	Аналитический	0.50	-
695	461066.29	2216120.44	Аналитический	0.50	-
696	461095.02	2216169.21	Аналитический	0.50	-
697	461098.95	2216179.86	Аналитический	0.50	-
698	461112.57	2216214.25	Аналитический	0.50	-
699	461125.88	2216248.21	Аналитический	0.50	-
700	461152.04	2216303.75	Аналитический	0.50	-

1	2	3	4	5	6
701	461179.58	2216356.07	Аналитический	0.50	-
702	461205.69	2216404.80	Аналитический	0.50	-
703	461236.73	2216451.90	Аналитический	0.50	-
704	461277.28	2216504.46	Аналитический	0.50	-
705	461327.77	2216560.23	Аналитический	0.50	-
706	461419.85	2216649.01	Аналитический	0.50	-
707	461422.14	2216650.52	Аналитический	0.50	-
708	461425.92	2216650.75	Аналитический	0.50	-
709	461431.08	2216650.04	Аналитический	0.50	-
710	461437.61	2216645.09	Аналитический	0.50	-
711	461535.46	2216456.82	Аналитический	0.50	-
712	461672.53	2216194.09	Аналитический	0.50	-
713	462015.68	2215538.85	Аналитический	0.50	-
714	462018.69	2215533.00	Аналитический	0.50	-
715	462024.03	2215524.04	Аналитический	0.50	-
716	462043.62	2215488.63	Аналитический	0.50	-
717	462058.43	2215465.14	Аналитический	0.50	-
718	462239.99	2215200.18	Аналитический	0.50	-
719	462252.23	2215182.33	Аналитический	0.50	-
720	462257.98	2215182.42	Аналитический	0.30	-
721	462273.20	2215183.92	Аналитический	0.30	-
722	462082.22	2215461.44	Аналитический	0.30	-
723	462070.61	2215480.29	Аналитический	0.50	-
724	462058.73	2215498.14	Аналитический	0.30	-
725	462038.39	2215535.91	Аналитический	0.50	-
726	462037.63	2215537.89	Аналитический	0.50	-
727	462036.33	2215542.49	Аналитический	0.50	-
728	462034.72	2215545.84	Аналитический	0.50	-
729	462031.74	2215548.78	Аналитический	0.50	-
730	461815.70	2215960.25	Аналитический	0.50	-
731	461753.39	2216080.14	Аналитический	0.50	-
732	461689.40	2216200.96	Аналитический	0.50	-
733	461658.87	2216261.72	Аналитический	0.50	-
734	461573.96	2216424.86	Аналитический	0.50	-
735	461538.19	2216496.60	Аналитический	0.50	-
736	461477.51	2216610.97	Аналитический	0.50	-
737	461461.70	2216641.20	Аналитический	0.50	-
738	461455.73	2216651.75	Аналитический	0.50	-
739	461453.37	2216657.33	Аналитический	0.50	-
740	461449.13	2216669.66	Аналитический	0.50	-
741	461451.75	2216676.21	Аналитический	0.50	-
742	461463.50	2216686.48	Аналитический	0.50	-
743	461482.26	2216703.01	Аналитический	0.50	-
744	461523.00	2216734.60	Аналитический	0.50	-
745	461523.51	2216735.00	Аналитический	0.50	-
746	461538.11	2216746.33	Аналитический	0.50	-
747	461592.43	2216784.01	Аналитический	0.50	-
748	461631.24	2216807.49	Аналитический	0.50	-

1	2	3	4	5	6
749	461681.34	2216833.80	Аналитический	0.50	-
750	461709.29	2216844.16	Аналитический	0.50	-
751	461709.48	2216844.23	Аналитический	0.50	-
752	461716.27	2216846.75	Аналитический	0.50	-
753	461777.64	2216865.38	Аналитический	0.50	-
754	461830.29	2216875.58	Аналитический	0.50	-
755	461914.07	2216883.69	Аналитический	0.50	-
756	461945.65	2216882.72	Аналитический	0.50	-
757	462010.83	2216872.20	Аналитический	0.50	-
758	462074.96	2216855.42	Аналитический	0.50	-
759	462154.57	2216831.86	Аналитический	0.50	-
760	462157.39	2216830.21	Аналитический	0.50	-
761	462158.88	2216828.55	Аналитический	0.50	-
762	462166.51	2216813.63	Аналитический	0.10	-
763	462173.98	2216811.43	Аналитический	0.10	-
613	462176.83	2216817.38	Аналитический	0.10	-
764	460664.03	2215932.16	Аналитический	0.50	-
765	460663.88	2215933.20	Аналитический	0.50	-
766	460662.37	2215943.67	Аналитический	0.50	-
767	460661.17	2215952.00	Картометрический	5.00	-
768	460661.07	2215952.69	Картометрический	5.00	-
769	460658.57	2215951.68	Картометрический	5.00	-
770	460657.09	2215951.55	Картометрический	5.00	-
771	460655.37	2215951.91	Картометрический	5.00	-
772	460651.43	2215953.92	Картометрический	5.00	-
773	460647.88	2215956.20	Картометрический	5.00	-
774	460645.06	2215961.66	Картометрический	5.00	-
775	460630.42	2215954.95	Картометрический	5.00	-
776	460631.37	2215950.69	Картометрический	5.00	-
777	460630.84	2215944.07	Картометрический	5.00	-
778	460630.04	2215941.22	Картометрический	5.00	-
779	460628.00	2215939.23	Картометрический	5.00	-
780	460607.77	2215926.22	Картометрический	5.00	-
781	460581.44	2215910.43	Картометрический	5.00	-
782	460564.63	2215893.56	Картометрический	5.00	-
783	460555.81	2215882.71	Аналитический	0.50	-
784	460545.02	2215870.28	Аналитический	0.50	-
785	460515.78	2215830.66	Аналитический	0.50	-
786	460489.21	2215790.74	Аналитический	0.50	-
787	460478.84	2215777.85	Аналитический	0.50	-
788	460485.23	2215747.82	Аналитический	0.50	-
789	460488.65	2215750.62	Аналитический	0.50	-
790	460489.51	2215751.10	Аналитический	0.50	-
791	460490.28	2215750.79	Аналитический	0.50	-
792	460497.39	2215740.12	Аналитический	0.50	-
793	460500.53	2215719.68	Аналитический	0.50	-
794	460505.45	2215609.78	Аналитический	0.50	-

1	2	3	4	5	6
795	460510.59	2215551.17	Аналитический	0.50	-
796	460510.28	2215503.70	Аналитический	0.50	-
797	460504.15	2215451.35	Аналитический	0.50	-
798	460481.29	2215377.22	Аналитический	0.50	-
799	460455.88	2215324.43	Аналитический	0.50	-
800	460353.34	2215143.93	Аналитический	0.50	-
801	460285.97	2215029.34	Аналитический	0.50	-
802	460252.79	2214971.37	Аналитический	0.50	-
803	460210.35	2214897.49	Аналитический	0.50	-
804	460165.00	2214820.30	Аналитический	0.50	-
805	459918.00	2214372.15	Аналитический	0.50	-
806	459888.74	2214323.51	Картометрический	5.00	-
807	459887.03	2214272.53	Картометрический	5.00	-
808	459904.15	2214300.13	Аналитический	0.50	-
809	459940.54	2214365.73	Аналитический	0.50	-
810	460190.47	2214802.27	Аналитический	0.50	-
811	460240.87	2214891.93	Аналитический	0.50	-
812	460268.46	2214937.02	Аналитический	0.50	-
813	460301.84	2214996.84	Аналитический	0.50	-
814	460343.15	2215067.85	Аналитический	0.50	-
815	460378.81	2215129.61	Аналитический	0.50	-
816	460476.72	2215312.07	Аналитический	0.50	-
817	460503.67	2215368.66	Аналитический	0.50	-
818	460528.35	2215443.18	Аналитический	0.50	-
819	460534.65	2215501.63	Аналитический	0.50	-
820	460533.86	2215556.51	Аналитический	0.50	-
821	460529.93	2215611.85	Аналитический	0.50	-
822	460525.05	2215722.20	Аналитический	0.50	-
823	460522.85	2215762.60	Аналитический	0.50	-
824	460526.63	2215791.99	Аналитический	0.50	-
825	460535.34	2215819.69	Аналитический	0.50	-
826	460564.21	2215855.60	Аналитический	0.50	-
827	460595.03	2215890.67	Аналитический	0.50	-
828	460627.14	2215912.86	Аналитический	0.50	-
764	460664.03	2215932.16	Аналитический	0.50	-
829	460509.02	2215882.99	Картометрический	5.00	-
830	460493.76	2215930.61	Картометрический	5.00	-
831	460446.19	2215915.37	Картометрический	5.00	-
832	460461.37	2215867.72	Картометрический	5.00	-
829	460509.02	2215882.99	Картометрический	5.00	-
833	459595.87	2215659.44	Картометрический	5.00	-
834	459585.90	2215710.48	Картометрический	5.00	-
835	459536.83	2215700.89	Картометрический	5.00	-
836	459546.80	2215649.85	Картометрический	5.00	-
833	459595.87	2215659.44	Картометрический	5.00	-

1	2	3	4	5	6
837	460888.94	2225745.42	Картометрический	5.00	-
838	460910.48	2225797.47	Картометрический	5.00	-
839	460868.83	2225815.23	Картометрический	5.00	-
840	460848.00	2225765.70	Картометрический	5.00	-
837	460888.94	2225745.42	Картометрический	5.00	-
841	458695.15	2222480.55	Картометрический	5.00	-
842	458699.13	2222657.74	Картометрический	5.00	-
843	458697.16	2222774.24	Картометрический	5.00	-
844	458701.41	2222937.45	Картометрический	5.00	-
845	458701.55	2222949.33	Картометрический	5.00	-
846	458684.66	2223238.82	Картометрический	5.00	-
847	458650.92	2223819.72	Картометрический	5.00	-
848	458653.69	2223823.25	Картометрический	5.00	-
849	458658.35	2223824.57	Картометрический	5.00	-
850	458680.33	2223832.53	Картометрический	5.00	-
851	458716.74	2223847.86	Картометрический	5.00	-
852	458731.23	2223854.08	Картометрический	5.00	-
853	458871.39	2223909.71	Картометрический	5.00	-
854	459064.67	2223987.22	Картометрический	5.00	-
855	459077.34	2223990.73	Картометрический	5.00	-
856	459144.34	2224019.40	Картометрический	5.00	-
857	459181.03	2224035.32	Картометрический	5.00	-
858	459309.46	2224086.49	Картометрический	5.00	-
859	459394.62	2224122.94	Картометрический	5.00	-
860	459444.04	2224142.98	Картометрический	5.00	-
861	459520.42	2224173.91	Картометрический	5.00	-
862	459585.11	2224199.35	Картометрический	5.00	-
863	459686.93	2224235.93	Картометрический	5.00	-
864	459701.77	2224240.06	Картометрический	5.00	-
865	459710.22	2224241.75	Картометрический	5.00	-
866	459746.92	2224243.65	Картометрический	5.00	-
867	459752.31	2224242.28	Картометрический	5.00	-
868	459753.31	2224260.35	Картометрический	5.00	-
869	459749.04	2224259.85	Картометрический	5.00	-
870	459737.98	2224259.20	Картометрический	5.00	-
871	459736.35	2224260.68	Картометрический	5.00	-
872	459734.18	2224270.91	Картометрический	5.00	-
873	459721.14	2224270.93	Аналитический	0.50	-
874	459719.05	2224260.46	Аналитический	0.50	-
875	459714.47	2224259.38	Аналитический	0.50	-
876	459705.29	2224258.21	Аналитический	0.50	-
877	459697.40	2224256.77	Аналитический	0.50	-
878	459578.71	2224215.41	Аналитический	0.50	-
879	459384.07	2224137.42	Аналитический	0.50	-
880	459303.82	2224104.11	Аналитический	0.50	-
881	459300.62	2224103.20	Аналитический	0.50	-
882	459177.22	2224052.98	Аналитический	0.50	-

1	2	3	4	5	6
883	459068.94	2224008.66	Аналитический	0.50	-
884	459057.32	2224004.55	Аналитический	0.50	-
885	458897.03	2223938.80	Аналитический	0.50	-
886	458726.13	2223872.40	Аналитический	0.50	-
887	458674.17	2223851.34	Аналитический	0.50	-
888	458656.76	2223843.99	Аналитический	0.50	-
889	458652.88	2223843.15	Аналитический	0.50	-
890	458650.91	2223843.95	Аналитический	0.50	-
891	458649.11	2223846.98	Аналитический	0.50	-
892	458601.94	2224543.47	Аналитический	0.50	-
893	458600.77	2224590.95	Аналитический	0.50	-
894	458604.42	2224629.75	Аналитический	0.50	-
895	458592.09	2224624.16	Аналитический	0.50	-
896	458581.80	2224619.50	Аналитический	0.50	-
897	458579.61	2224618.51	Аналитический	0.50	-
898	458577.47	2224589.89	Картометрический	5.00	-
899	458578.64	2224543.29	Картометрический	5.00	-
900	458586.90	2224399.95	Картометрический	5.00	-
901	458598.48	2224232.53	Картометрический	5.00	-
902	458609.55	2224079.17	Картометрический	5.00	-
903	458628.38	2223814.10	Картометрический	5.00	-
904	458653.00	2223391.07	Картометрический	5.00	-
905	458664.23	2223191.42	Картометрический	5.00	-
906	458679.27	2222944.44	Картометрический	5.00	-
907	458674.49	2222774.51	Картометрический	5.00	-
908	458668.53	2222659.14	Картометрический	5.00	-
909	458666.65	2222522.57	Картометрический	5.00	-
910	458664.62	2222516.41	Картометрический	5.00	-
911	458658.47	2222512.12	Картометрический	5.00	-
912	458647.36	2222509.50	Картометрический	5.00	-
913	458638.07	2222507.12	Аналитический	0.30	-
914	458623.32	2222505.19	Аналитический	0.30	-
915	458613.73	2222502.27	Аналитический	0.30	-
916	458600.52	2222499.23	Аналитический	0.30	-
917	458596.76	2222499.53	Аналитический	0.30	-
918	458589.10	2222497.00	Аналитический	0.30	-
919	458582.04	2222493.84	Аналитический	0.30	-
920	458496.13	2222458.75	Аналитический	0.30	-
921	458422.52	2222428.96	Картометрический	5.00	-
922	458395.88	2222415.42	Картометрический	5.00	-
923	458371.55	2222398.73	Картометрический	5.00	-
924	458349.30	2222377.74	Картометрический	5.00	-
925	458328.98	2222356.42	Картометрический	5.00	-
926	458291.77	2222315.65	Картометрический	5.00	-
927	458267.26	2222290.40	Картометрический	5.00	-
928	458229.33	2222253.81	Картометрический	5.00	-
929	458211.42	2222239.65	Картометрический	5.00	-
930	458181.34	2222218.87	Картометрический	5.00	-

1	2	3	4	5	6
931	458100.34	2222165.85	Картометрический	5.00	-
932	458015.92	2222112.12	Картометрический	5.00	-
933	457994.29	2222097.68	Картометрический	5.00	-
934	457967.34	2222082.78	Картометрический	5.00	-
935	457939.03	2222069.00	Картометрический	5.00	-
936	457830.33	2222025.89	Картометрический	5.00	-
937	457799.26	2222012.90	Картометрический	5.00	-
938	457762.16	2221993.41	Картометрический	5.00	-
939	457740.08	2221978.86	Картометрический	5.00	-
940	457724.76	2221965.40	Картометрический	5.00	-
941	457709.04	2221947.57	Картометрический	5.00	-
942	457686.18	2221918.79	Картометрический	5.00	-
943	457672.19	2221900.00	Картометрический	5.00	-
944	457665.58	2221887.86	Картометрический	5.00	-
945	457655.01	2221862.91	Аналитический	0.30	-
946	457643.18	2221833.25	Картометрический	5.00	-
947	457635.29	2221814.71	Картометрический	5.00	-
948	457625.34	2221794.01	Картометрический	5.00	-
949	457579.19	2221728.32	Картометрический	5.00	-
950	457501.32	2221619.55	Картометрический	5.00	-
951	457431.28	2221518.82	Картометрический	5.00	-
952	457392.55	2221465.71	Картометрический	5.00	-
953	457382.35	2221455.75	Картометрический	5.00	-
954	457377.28	2221452.25	Картометрический	5.00	-
955	457371.87	2221449.28	Картометрический	5.00	-
956	457353.55	2221445.50	Картометрический	5.00	-
957	457355.15	2221432.16	Картометрический	5.00	-
958	457369.92	2221435.26	Картометрический	5.00	-
959	457380.73	2221439.50	Аналитический	0.50	-
960	457389.64	2221443.79	Аналитический	0.50	-
961	457396.70	2221448.06	Аналитический	0.50	-
962	457408.51	2221455.72	Аналитический	0.50	-
963	457446.88	2221509.47	Аналитический	0.50	-
964	457515.09	2221605.79	Аналитический	0.50	-
965	457593.78	2221716.00	Аналитический	0.50	-
966	457628.63	2221767.20	Аналитический	0.50	-
967	457638.85	2221782.75	Аналитический	0.50	-
968	457648.02	2221799.28	Аналитический	0.50	-
969	457655.26	2221815.90	Аналитический	0.50	-
970	457665.30	2221839.22	Аналитический	0.50	-
971	457676.59	2221868.68	Аналитический	0.50	-
972	457684.14	2221884.66	Аналитический	0.50	-
973	457689.58	2221893.74	Аналитический	0.50	-
974	457697.88	2221905.92	Аналитический	0.50	-
975	457708.81	2221919.45	Аналитический	0.50	-
976	457737.95	2221952.10	Аналитический	0.50	-
977	457753.82	2221966.76	Аналитический	0.50	-
978	457773.57	2221979.53	Аналитический	0.50	-

1	2	3	4	5	6
979	457802.17	2221995.55	Аналитический	0.50	-
980	457948.68	2222052.85	Аналитический	0.50	-
981	457981.55	2222067.74	Аналитический	0.50	-
982	458019.54	2222090.94	Аналитический	2.50	-
983	458110.88	2222151.73	Аналитический	2.50	-
984	458177.32	2222194.94	Аналитический	2.50	-
985	458215.14	2222220.69	Картометрический	5.00	-
986	458242.69	2222241.82	Картометрический	5.00	-
987	458268.09	2222266.35	Картометрический	5.00	-
988	458292.62	2222291.59	Аналитический	2.50	-
989	458341.49	2222344.39	Аналитический	2.50	-
990	458371.90	2222375.17	Аналитический	2.50	-
991	458393.92	2222393.17	Аналитический	2.50	-
992	458423.09	2222410.05	Аналитический	2.50	-
993	458502.61	2222442.27	Аналитический	2.50	-
994	458587.94	2222476.67	Аналитический	2.50	-
995	458602.83	2222481.24	Аналитический	2.50	-
996	458621.43	2222486.23	Аналитический	2.50	-
997	458628.85	2222486.07	Аналитический	2.50	-
998	458636.40	2222487.25	Аналитический	2.50	-
999	458642.94	2222488.99	Аналитический	0.50	-
1000	458651.39	2222490.69	Аналитический	0.50	-
1001	458654.56	2222490.22	Аналитический	0.50	-
1002	458659.62	2222487.50	Аналитический	0.50	-
1003	458665.03	2222483.16	Аналитический	0.50	-
1004	458670.81	2222475.22	Аналитический	0.50	-
1005	458679.90	2222474.76	Аналитический	0.50	-
1006	458688.22	2222474.45	Аналитический	0.50	-
841	458695.15	2222480.55	Аналитический	0.50	-
1007	458878.12	2217506.55	Аналитический	0.50	-
1008	458871.67	2217531.29	Аналитический	0.50	-
1009	458858.34	2217553.99	Аналитический	0.50	-
1010	458799.61	2217690.86	Аналитический	0.50	-
1011	458538.45	2218326.16	Аналитический	0.50	-
1012	458521.09	2218360.99	Аналитический	0.50	-
1013	458425.86	2218546.50	Аналитический	0.50	-
1014	458392.45	2218607.85	Аналитический	0.50	-
1015	458343.85	2218696.25	Аналитический	0.50	-
1016	458248.84	2218851.94	Аналитический	0.50	-
1017	458198.05	2218928.25	Аналитический	0.50	-
1018	458029.72	2219168.23	Аналитический	0.50	-
1019	457990.70	2219236.82	Аналитический	0.50	-
1020	457959.15	2219314.83	Аналитический	0.50	-
1021	457943.66	2219370.32	Аналитический	0.50	-
1022	457933.71	2219391.25	Аналитический	0.50	-
1023	457898.68	2219694.05	Аналитический	0.50	-
1024	457895.95	2219776.58	Аналитический	0.50	-

1	2	3	4	5	6
1025	457890.45	2219850.38	Аналитический	0.50	-
1026	457888.04	2219953.12	Аналитический	0.50	-
1027	457892.21	2220069.08	Аналитический	0.50	-
1028	457900.10	2220152.91	Аналитический	0.50	-
1029	457910.41	2220221.13	Аналитический	0.50	-
1030	457952.16	2220401.73	Аналитический	0.50	-
1031	457956.78	2220420.20	Аналитический	0.50	-
1032	457956.99	2220421.05	Аналитический	0.50	-
1033	457962.49	2220443.00	Аналитический	0.50	-
1034	457975.85	2220491.90	Картометрический	5.00	-
1035	458017.36	2220604.53	Картометрический	5.00	-
1036	458178.25	2220979.01	Картометрический	5.00	-
1037	458187.26	2220999.67	Картометрический	5.00	-
1038	458336.49	2221346.73	Картометрический	5.00	-
1039	458343.28	2221361.62	Картометрический	5.00	-
1040	458342.16	2221359.14	Картометрический	5.00	-
1041	458347.75	2221359.98	Картометрический	5.00	-
1042	458353.22	2221357.95	Картометрический	5.00	-
1043	458361.65	2221353.43	Картометрический	5.00	-
1044	458369.61	2221348.19	Картометрический	5.00	-
1045	458372.23	2221345.07	Аналитический	0.10	-
1046	458374.87	2221343.45	Аналитический	0.10	-
1047	458379.52	2221342.35	Аналитический	0.50	-
1048	458388.19	2221338.74	Аналитический	0.50	-
1049	458398.23	2221333.43	Аналитический	0.50	-
1050	458412.85	2221324.67	Аналитический	0.50	-
1051	458421.74	2221319.60	Картометрический	5.00	-
1052	458433.32	2221337.45	Аналитический	0.50	-
1053	458426.77	2221338.04	Аналитический	0.50	-
1054	458418.04	2221342.16	Аналитический	0.50	-
1055	458411.70	2221346.47	Аналитический	0.50	-
1056	458404.41	2221350.44	Аналитический	0.50	-
1057	458395.17	2221356.64	Аналитический	0.50	-
1058	458386.65	2221363.84	Аналитический	0.50	-
1059	458383.95	2221365.16	Аналитический	0.50	-
1060	458380.87	2221366.55	Аналитический	0.50	-
1061	458373.31	2221370.60	Аналитический	0.50	-
1062	458367.09	2221373.95	Аналитический	0.50	-
1063	458359.24	2221381.16	Аналитический	0.50	-
1064	458355.50	2221386.36	Аналитический	0.50	-
1065	458355.17	2221385.60	Аналитический	0.50	-
1066	458465.78	2221645.04	Аналитический	0.50	-
1067	458471.93	2221660.67	Аналитический	0.50	-
1068	458479.61	2221679.33	Аналитический	0.50	-
1069	458573.28	2221907.30	Аналитический	0.50	-
1070	458585.83	2221943.20	Аналитический	0.50	-
1071	458618.36	2222040.16	Аналитический	0.50	-
1072	458652.03	2222150.38	Аналитический	0.50	-

1	2	3	4	5	6
1073	458676.66	2222255.09	Аналитический	0.50	-
1074	458678.88	2222265.94	Аналитический	0.50	-
1075	458688.79	2222336.42	Аналитический	0.50	-
1076	458691.65	2222379.23	Аналитический	0.50	-
1077	458692.81	2222390.57	Аналитический	0.50	-
1078	458687.62	2222394.21	Аналитический	0.50	-
1079	458678.10	2222394.83	Аналитический	0.50	-
1080	458669.01	2222394.97	Аналитический	0.50	-
1081	458662.33	2222389.91	Аналитический	0.50	-
1082	458655.33	2222306.70	Аналитический	0.50	-
1083	458646.26	2222260.56	Аналитический	0.50	-
1084	458623.31	2222158.68	Аналитический	0.50	-
1085	458590.29	2222048.55	Аналитический	0.50	-
1086	458558.92	2221953.42	Аналитический	0.50	-
1087	458545.38	2221917.29	Аналитический	0.50	-
1088	458453.36	2221689.80	Аналитический	0.50	-
1089	458445.75	2221669.76	Аналитический	0.50	-
1090	458440.92	2221656.31	Аналитический	0.50	-
1091	458330.77	2221404.33	Аналитический	0.50	-
1092	458309.91	2221359.01	Аналитический	0.50	-
1093	458159.87	2221008.94	Аналитический	0.30	-
1094	458153.55	2220993.76	Аналитический	0.30	-
1095	457990.87	2220615.44	Аналитический	0.30	-
1096	457948.47	2220500.67	Аналитический	0.30	-
1097	457934.53	2220450.60	Аналитический	2.50	-
1098	457924.00	2220406.10	Аналитический	2.50	-
1099	457882.05	2220227.51	Аналитический	2.50	-
1100	457871.07	2220156.77	Аналитический	2.50	-
1101	457863.26	2220070.46	Аналитический	2.50	-
1102	457859.26	2219954.45	Аналитический	2.50	-
1103	457861.58	2219850.46	Аналитический	0.50	-
1104	457866.23	2219775.12	Аналитический	0.50	-
1105	457907.35	2219413.62	Аналитический	0.50	-
1106	457914.96	2219364.77	Аналитический	0.50	-
1107	457931.45	2219305.12	Аналитический	0.50	-
1108	457964.64	2219222.27	Аналитический	0.50	-
1109	458005.23	2219151.25	Аналитический	0.50	-
1110	458174.57	2218910.51	Аналитический	0.50	-
1111	458224.71	2218834.26	Аналитический	0.50	-
1112	458318.00	2218681.56	Аналитический	0.50	-
1113	458330.45	2218658.79	Аналитический	0.50	-
1114	458382.05	2218564.44	Аналитический	0.50	-
1115	458393.19	2218542.75	Аналитический	0.50	-
1116	458494.53	2218348.06	Аналитический	0.50	-
1117	458507.16	2218320.94	Аналитический	0.50	-
1118	458524.20	2218280.94	Аналитический	0.50	-
1119	458772.25	2217679.82	Аналитический	0.50	-
1120	458832.80	2217523.41	Аналитический	0.50	-

1	2	3	4	5	6
1121	458848.07	2217487.45	Аналитический	0.50	-
1122	458861.78	2217496.36	Аналитический	0.50	-
1007	458878.12	2217506.55	Аналитический	0.50	-
1123	453997.20	2219119.86	Аналитический	0.10	-
1124	453999.65	2219133.47	Аналитический	0.10	-
1125	454001.58	2219143.04	Аналитический	0.50	-
1126	454008.76	2219162.71	Аналитический	0.50	-
1127	454016.44	2219178.71	Аналитический	0.50	-
1128	454033.28	2219212.74	Аналитический	0.50	-
1129	454044.48	2219235.43	Аналитический	0.50	-
1130	454060.47	2219266.99	Аналитический	0.50	-
1131	454069.82	2219282.24	Аналитический	0.50	-
1132	454081.98	2219303.96	Аналитический	0.50	-
1133	454092.80	2219321.11	Аналитический	0.50	-
1134	454107.30	2219339.82	Аналитический	0.50	-
1135	454137.26	2219377.09	Аналитический	0.50	-
1136	454168.88	2219417.58	Аналитический	0.50	-
1137	454190.51	2219446.33	Аналитический	0.50	-
1138	454205.89	2219466.65	Аналитический	0.50	-
1139	454246.41	2219540.57	Аналитический	0.50	-
1140	454255.50	2219564.31	Аналитический	0.50	-
1141	454261.46	2219580.56	Аналитический	0.50	-
1142	454265.58	2219603.94	Аналитический	0.50	-
1143	454268.02	2219634.24	Аналитический	0.50	-
1144	454267.65	2219657.65	Аналитический	0.50	-
1145	454262.90	2219715.78	Аналитический	0.50	-
1146	454260.59	2219763.18	Аналитический	0.50	-
1147	454251.45	2219910.19	Аналитический	0.50	-
1148	454243.08	2220056.71	Аналитический	0.50	-
1149	454233.11	2220204.94	Аналитический	0.50	-
1150	454220.07	2220364.60	Аналитический	0.50	-
1151	454207.44	2220519.25	Аналитический	0.50	-
1152	454196.66	2220660.62	Аналитический	0.50	-
1153	454192.85	2220724.97	Аналитический	0.50	-
1154	454183.83	2220853.23	Аналитический	0.50	-
1155	454173.17	2220965.46	Аналитический	0.50	-
1156	454170.10	2221012.22	Аналитический	0.50	-
1157	454171.27	2221037.26	Аналитический	0.50	-
1158	454172.20	2221042.86	Аналитический	0.50	-
1159	454175.37	2221047.72	Аналитический	0.50	-
1160	454179.94	2221052.88	Аналитический	0.50	-
1161	454186.38	2221056.70	Аналитический	0.50	-
1162	454193.18	2221058.34	Аналитический	0.50	-
1163	454212.26	2221062.03	Аналитический	0.50	-
1164	454305.32	2221080.92	Аналитический	0.50	-
1165	454392.82	2221097.93	Аналитический	0.50	-
1166	454466.16	2221110.94	Аналитический	0.50	-

1	2	3	4	5	6
1167	454604.37	2221136.01	Аналитический	0.50	-
1168	454755.07	2221163.39	Аналитический	0.50	-
1169	454914.02	2221192.33	Аналитический	0.50	-
1170	455082.87	2221223.86	Аналитический	0.50	-
1171	455219.16	2221249.47	Аналитический	0.50	-
1172	455263.06	2221257.01	Аналитический	0.50	-
1173	455434.77	2221290.84	Аналитический	0.50	-
1174	455612.36	2221325.50	Аналитический	0.50	-
1175	455777.47	2221357.34	Аналитический	0.50	-
1176	455849.78	2221371.73	Аналитический	0.50	-
1177	455865.74	2221374.98	Аналитический	0.50	-
1178	455869.80	2221375.69	Аналитический	0.50	-
1179	455873.90	2221375.05	Аналитический	0.50	-
1180	455877.51	2221366.90	Аналитический	0.50	-
1181	455890.93	2221368.64	Аналитический	0.50	-
1182	455890.22	2221375.34	Аналитический	0.50	-
1183	455890.92	2221377.77	Аналитический	0.50	-
1184	455894.18	2221379.60	Аналитический	0.50	-
1185	455898.04	2221380.60	Аналитический	0.50	-
1186	455950.91	2221387.18	Аналитический	0.50	-
1187	456023.05	2221392.75	Аналитический	0.50	-
1188	456074.59	2221394.29	Аналитический	0.50	-
1189	456122.48	2221394.31	Аналитический	0.50	-
1190	456218.66	2221395.34	Аналитический	0.50	-
1191	456349.61	2221392.94	Аналитический	0.50	-
1192	456407.80	2221393.32	Аналитический	0.50	-
1193	456448.62	2221393.73	Аналитический	0.50	-
1194	456457.19	2221392.79	Аналитический	0.50	-
1195	456459.27	2221388.39	Аналитический	0.50	-
1196	456479.47	2221389.66	Аналитический	0.50	-
1197	456478.95	2221393.07	Аналитический	0.50	-
1198	456479.75	2221393.79	Аналитический	0.50	-
1199	456483.05	2221395.10	Аналитический	0.50	-
1200	456490.06	2221395.81	Аналитический	0.50	-
1201	456502.17	2221396.27	Аналитический	0.50	-
1202	456531.06	2221396.91	Аналитический	0.50	-
1203	456537.85	2221397.33	Аналитический	0.50	-
1204	456541.14	2221397.85	Аналитический	0.50	-
1205	456562.80	2221399.68	Аналитический	0.50	-
1206	456603.17	2221403.01	Аналитический	0.50	-
1207	456619.71	2221405.18	Аналитический	0.50	-
1208	456614.69	2221422.09	Аналитический	0.50	-
1209	456598.93	2221420.58	Аналитический	0.10	-
1210	456551.17	2221418.04	Аналитический	0.10	-
1211	456538.46	2221418.80	Аналитический	0.50	-
1212	456534.08	2221418.28	Аналитический	0.50	-
1213	456500.30	2221414.76	Аналитический	0.50	-
1214	456493.23	2221414.53	Аналитический	0.50	-

1	2	3	4	5	6
1215	456473.82	2221413.73	Аналитический	0.50	-
1216	456408.24	2221411.92	Аналитический	0.50	-
1217	456347.81	2221411.23	Аналитический	0.50	-
1218	456289.49	2221411.61	Аналитический	0.50	-
1219	456213.94	2221413.72	Аналитический	0.50	-
1220	456159.86	2221415.00	Аналитический	0.50	-
1221	456077.21	2221413.94	Аналитический	0.50	-
1222	456014.57	2221411.10	Аналитический	0.50	-
1223	455965.07	2221406.99	Аналитический	0.50	-
1224	455926.24	2221403.87	Аналитический	0.50	-
1225	455892.56	2221399.45	Аналитический	0.50	-
1226	455890.51	2221399.49	Аналитический	0.50	-
1227	455888.84	2221400.43	Аналитический	0.50	-
1228	455885.76	2221406.05	Аналитический	0.50	-
1229	455872.43	2221404.37	Аналитический	0.50	-
1230	455872.28	2221399.36	Аналитический	0.50	-
1231	455868.83	2221395.53	Аналитический	0.50	-
1232	455864.10	2221394.87	Аналитический	0.50	-
1233	455848.90	2221392.59	Аналитический	0.50	-
1234	455770.66	2221376.82	Аналитический	0.50	-
1235	455695.88	2221362.01	Аналитический	0.50	-
1236	455608.43	2221344.38	Аналитический	0.50	-
1237	455513.94	2221326.22	Аналитический	0.50	-
1238	455424.71	2221308.40	Аналитический	0.50	-
1239	455263.50	2221277.64	Аналитический	0.50	-
1240	455200.35	2221265.48	Аналитический	0.50	-
1241	455078.21	2221243.47	Аналитический	0.50	-
1242	454908.33	2221211.90	Аналитический	0.50	-
1243	454750.92	2221182.42	Аналитический	0.50	-
1244	454599.61	2221154.17	Аналитический	0.50	-
1245	454463.17	2221130.33	Аналитический	0.50	-
1246	454391.35	2221117.82	Аналитический	0.50	-
1247	454300.69	2221099.45	Аналитический	0.50	-
1248	454208.70	2221082.52	Аналитический	0.50	-
1249	454192.63	2221078.80	Аналитический	0.50	-
1250	454183.93	2221080.21	Аналитический	0.50	-
1251	454178.88	2221079.86	Аналитический	0.50	-
1252	454150.74	2221068.54	Аналитический	0.50	-
1253	454147.95	2221069.02	Аналитический	0.50	-
1254	454145.09	2221055.09	Аналитический	0.50	-
1255	454148.92	2221053.81	Аналитический	0.50	-
1256	454152.01	2221051.52	Аналитический	0.50	-
1257	454152.22	2221048.63	Аналитический	0.50	-
1258	454150.22	2221037.84	Аналитический	0.50	-
1259	454148.25	2221015.36	Аналитический	0.50	-
1260	454150.36	2220989.69	Аналитический	0.50	-
1261	454150.53	2220987.97	Аналитический	0.50	-
1262	454153.12	2220969.07	Аналитический	0.50	-

1	2	3	4	5	6
1263	454160.91	2220895.12	Аналитический	0.50	-
1264	454168.26	2220796.50	Аналитический	0.50	-
1265	454174.67	2220736.83	Аналитический	0.50	-
1266	454191.81	2220518.00	Аналитический	0.50	-
1267	454203.09	2220371.06	Аналитический	0.50	-
1268	454216.06	2220202.75	Аналитический	0.50	-
1269	454226.95	2220054.45	Аналитический	0.50	-
1270	454236.48	2219909.29	Аналитический	0.50	-
1271	454244.85	2219770.40	Аналитический	0.50	-
1272	454247.79	2219715.00	Аналитический	0.50	-
1273	454251.34	2219656.61	Аналитический	0.50	-
1274	454250.83	2219634.66	Аналитический	0.50	-
1275	454247.91	2219606.43	Аналитический	0.50	-
1276	454238.73	2219571.32	Аналитический	0.50	-
1277	454226.49	2219539.54	Аналитический	0.50	-
1278	454217.96	2219520.10	Аналитический	0.50	-
1279	454206.88	2219500.48	Аналитический	0.50	-
1280	454191.05	2219478.41	Аналитический	0.50	-
1281	454176.09	2219456.71	Аналитический	0.50	-
1282	454154.54	2219426.96	Аналитический	0.50	-
1283	454099.43	2219355.77	Аналитический	0.50	-
1284	454080.78	2219329.71	Аналитический	0.50	-
1285	454056.52	2219289.63	Аналитический	0.50	-
1286	454036.66	2219252.78	Аналитический	0.50	-
1287	454019.23	2219217.76	Аналитический	0.50	-
1288	454006.00	2219189.78	Аналитический	0.50	-
1289	454001.11	2219179.43	Аналитический	0.50	-
1290	453995.44	2219167.18	Аналитический	0.50	-
1291	453988.11	2219149.14	Аналитический	0.50	-
1292	453984.73	2219135.83	Аналитический	0.50	-
1293	453982.26	2219119.82	Аналитический	0.50	-
1123	453997.20	2219119.86	Аналитический	0.50	-

3. Сведения о характерных точках части (частей) границы объекта

Обозначение характерных точек части границы	Координаты, м		Метод определения координат характерной точки	Средняя квадратическая погрешность положения характерной точки (Mt), м	Описание обозначения точки на местности (при наличии)
	X	Y			
1	2	3	4	5	6
Часть №					
-	-	-	-	-	-

ГРАФИЧЕСКОЕ ОПИСАНИЕ

местоположения границ

Зона железнодорожного транспорта за границами населенных пунктов - ИТ2

(наименование объекта, местоположение границ которого описано
(далее - объект)

Раздел 1

Сведения об объекте		
№ п/п	Характеристики объекта	Описание характеристик
1	2	3
1	Местоположение объекта	Воронежская область, Таловский муниципальный район, Абрамовское сельское поселение
2	Площадь объекта \pm величина погрешности определения площади ($P \pm \Delta P$)	-
3	Иные характеристики объекта	-

Раздел 2

Сведения о местоположении границ объекта					
1. Система координат: МСК - 36, зона 2					
2. Сведения о характерных точках границ объекта					
Обозначение характерных точек границ	Координаты, м		Метод определения координат характерной точки	Средняя квадратическая погрешность положения характерной точки (Mt), м	Описание обозначения точки на местности (при наличии)
	X	Y			
1	2	3	4	5	6
1	459245.04	2212257.30	Картометрический	5.00	-
2	459341.85	2212486.21	Аналитический	0.30	-
3	459479.02	2212811.25	Аналитический	0.30	-
4	459647.84	2213191.39	Аналитический	0.30	-
5	459724.80	2213394.66	Аналитический	0.30	-
6	459744.50	2213432.77	Аналитический	0.30	-
7	459810.44	2213457.05	Аналитический	0.30	-
8	459836.70	2213494.33	Аналитический	0.30	-
9	459992.24	2213715.22	Аналитический	0.30	-
10	460162.52	2213952.15	Аналитический	0.30	-
11	460373.56	2214248.30	Аналитический	0.30	-
12	460340.08	2214276.08	Аналитический	0.30	-
13	460573.57	2214608.65	Аналитический	0.30	-
14	460617.40	2214680.29	Аналитический	0.30	-
15	460696.47	2214809.49	Аналитический	0.30	-
16	460781.25	2214948.34	Аналитический	0.30	-
17	460813.96	2214933.12	Аналитический	0.30	-
18	460864.62	2215097.41	Аналитический	0.30	-
19	460888.20	2215213.00	Аналитический	0.30	-
20	460898.45	2215263.33	Аналитический	0.30	-
21	460908.50	2215362.91	Аналитический	0.30	-
22	460881.69	2215655.94	Аналитический	0.30	-
23	460799.15	2215903.08	Аналитический	0.30	-
24	460765.61	2215895.95	Аналитический	0.30	-
25	460734.77	2215960.81	Аналитический	0.50	-
26	460734.34	2215961.72	Аналитический	0.10	-
27	460725.32	2215978.44	Аналитический	0.10	-
28	460592.88	2216274.17	Аналитический	0.10	-
29	460453.12	2216611.27	Аналитический	0.10	-
30	460402.28	2216733.73	Аналитический	0.10	-
31	460414.03	2216716.59	Аналитический	0.10	-
32	460464.79	2216622.69	Аналитический	0.10	-
33	460470.28	2216625.54	Аналитический	0.10	-
34	460443.73	2216674.89	Аналитический	0.10	-
35	460484.58	2216617.01	Аналитический	0.10	-
36	460578.24	2216400.28	Аналитический	0.10	-

1	2	3	4	5	6
37	460584.01	2216402.82	Аналитический	0.10	-
38	460702.74	2216122.63	Аналитический	0.10	-
39	460708.32	2216125.44	Аналитический	0.10	-
40	460505.14	2216611.75	Аналитический	0.10	-
41	460447.39	2216703.96	Аналитический	0.10	-
42	460532.40	2216646.49	Аналитический	0.10	-
43	460701.48	2216313.59	Аналитический	0.10	-
44	460707.21	2216316.42	Аналитический	0.10	-
45	460710.70	2216319.72	Аналитический	0.10	-
46	460651.51	2216443.50	Аналитический	0.10	-
47	460547.68	2216643.41	Аналитический	0.10	-
48	460438.18	2216717.26	Картометрический	5.00	-
49	460405.42	2216738.94	Картометрический	5.00	-
50	460400.89	2216745.21	Картометрический	5.00	-
51	460393.53	2216764.16	Картометрический	5.00	-
52	460388.61	2216785.01	Картометрический	5.00	-
53	460256.95	2216955.26	Картометрический	5.00	-
54	460025.56	2217227.33	Картометрический	5.00	-
55	459884.67	2217383.55	Картометрический	5.00	-
56	459690.04	2217599.59	Картометрический	5.00	-
57	459559.85	2217767.30	Картометрический	5.00	-
58	459396.51	2217917.05	Аналитический	1.50	-
59	459273.18	2218042.70	Аналитический	0.30	-
60	459065.34	2218210.81	Аналитический	0.30	-
61	458911.94	2218329.10	Аналитический	0.30	-
62	458701.16	2218531.81	Аналитический	0.30	-
63	458485.26	2218801.60	Аналитический	0.30	-
64	458285.95	2219081.16	Аналитический	0.30	-
65	458156.71	2219286.61	Аналитический	0.30	-
66	458087.45	2219479.99	Аналитический	0.30	-
67	458048.81	2219808.22	Аналитический	0.30	-
68	458089.08	2220041.06	Аналитический	0.30	-
69	458154.65	2220186.98	Аналитический	0.30	-
70	458331.21	2220378.43	Аналитический	0.30	-
71	458447.02	2220463.61	Аналитический	0.30	-
72	458596.38	2220606.27	Аналитический	0.30	-
73	458553.34	2220636.48	Аналитический	0.30	-
74	458795.96	2220909.32	Аналитический	0.30	-
75	458873.29	2221060.80	Аналитический	0.30	-
76	458993.85	2221283.64	Аналитический	0.30	-
77	459107.32	2221421.75	Аналитический	0.30	-
78	459361.47	2221682.08	Аналитический	0.30	-
79	459449.28	2221840.09	Аналитический	0.30	-
80	459609.50	2222295.99	Аналитический	0.30	-
81	459669.13	2222494.20	Аналитический	0.30	-
82	459702.55	2222809.92	Аналитический	0.30	-
83	459745.59	2223056.12	Аналитический	0.30	-
84	459789.31	2223306.00	Аналитический	0.30	-

1	2	3	4	5	6
85	459834.32	2223602.52	Аналитический	0.30	-
86	459885.88	2223941.49	Аналитический	0.30	-
87	459885.99	2224160.03	Аналитический	0.30	-
88	459902.47	2224255.16	Аналитический	0.30	-
89	459933.65	2224435.14	Аналитический	0.30	-
90	459941.46	2224480.23	Аналитический	0.30	-
91	459935.43	2224542.87	Аналитический	0.10	-
92	459927.92	2224620.83	Картометрический	5.00	-
93	459914.58	2224759.30	Аналитический	1.50	-
94	459901.88	2224790.22	Аналитический	1.50	-
95	459799.05	2225041.27	Аналитический	1.50	-
96	459796.43	2225047.65	Аналитический	1.50	-
97	459615.42	2225054.14	Аналитический	1.50	-
98	459743.32	2224767.69	Аналитический	1.50	-
99	459781.07	2224618.76	Аналитический	1.50	-
100	459758.67	2224357.09	Аналитический	1.50	-
101	459753.70	2224267.25	Аналитический	1.50	-
102	459752.65	2224248.28	Аналитический	1.50	-
103	459752.31	2224242.28	Аналитический	1.50	-
104	459742.12	2224058.64	Аналитический	1.50	-
105	459723.58	2223931.20	Аналитический	1.50	-
106	459716.91	2223885.64	Аналитический	0.30	-
107	459710.27	2223840.28	Аналитический	0.30	-
108	459680.12	2223634.44	Аналитический	0.30	-
109	459650.81	2223434.82	Аналитический	0.30	-
110	459623.72	2223250.33	Аналитический	0.30	-
111	459597.96	2223099.29	Аналитический	0.30	-
112	459581.69	2223003.95	Аналитический	0.30	-
113	459539.49	2222757.17	Аналитический	1.50	-
114	459500.99	2222543.08	Аналитический	1.50	-
115	459493.87	2222509.85	Аналитический	1.50	-
116	459445.46	2222284.03	Аналитический	1.50	-
117	459422.09	2222174.45	Аналитический	1.50	-
118	459281.26	2221801.06	Аналитический	1.50	-
119	459170.47	2221641.12	Аналитический	1.50	-
120	459054.41	2221536.07	Аналитический	1.50	-
121	459031.71	2221561.33	Аналитический	1.50	-
122	458866.27	2221395.63	Аналитический	1.50	-
123	458771.59	2221235.46	Аналитический	1.50	-
124	458727.25	2221128.90	Аналитический	1.50	-
125	458762.79	2221113.11	Аналитический	1.50	-
126	458723.82	2221023.47	Аналитический	1.50	-
127	458706.15	2220982.50	Аналитический	1.50	-
128	458651.86	2220889.97	Аналитический	1.50	-
129	458497.43	2220709.19	Аналитический	1.50	-
130	458436.59	2220776.52	Аналитический	1.50	-
131	458322.28	2220641.90	Аналитический	1.50	-
132	458338.97	2220624.31	Аналитический	1.50	-

1	2	3	4	5	6
133	458255.54	2220537.36	Аналитический	1.50	-
134	458109.14	2220384.80	Аналитический	1.50	-
135	458042.92	2220311.89	Аналитический	1.50	-
136	457969.50	2220184.09	Картометрический	5.00	-
137	457906.95	2219967.15	Картометрический	5.00	-
138	457898.68	2219694.05	Картометрический	5.00	-
139	457933.71	2219391.25	Картометрический	5.00	-
140	457943.66	2219370.32	Картометрический	5.00	-
141	458040.97	2219165.60	Картометрический	5.00	-
142	458203.32	2218927.18	Картометрический	5.00	-
143	458436.88	2218622.45	Картометрический	5.00	-
144	458568.80	2218450.75	Картометрический	5.00	-
145	458673.66	2218334.00	Картометрический	5.00	-
146	458889.23	2218151.17	Картометрический	5.00	-
147	459117.20	2217996.40	Картометрический	5.00	-
148	459124.48	2217991.37	Картометрический	5.00	-
149	459252.00	2217903.06	Картометрический	5.00	-
150	459324.28	2217854.09	Картометрический	5.00	-
151	459324.28	2217854.33	Картометрический	5.00	-
152	459324.52	2217854.33	Картометрический	5.00	-
153	459324.52	2217854.09	Картометрический	5.00	-
154	459337.85	2217844.91	Картометрический	5.00	-
155	459470.10	2217739.54	Картометрический	5.00	-
156	459525.74	2217660.44	Картометрический	5.00	-
157	459564.20	2217616.15	Картометрический	5.00	-
158	459582.77	2217630.63	Картометрический	5.00	-
159	459595.81	2217613.10	Картометрический	5.00	-
160	459601.04	2217597.67	Картометрический	5.00	-
161	459640.46	2217534.17	Картометрический	5.00	-
162	459639.49	2217530.82	Картометрический	5.00	-
163	459635.03	2217524.79	Картометрический	5.00	-
164	459632.67	2217522.07	Картометрический	5.00	-
165	459624.92	2217517.96	Картометрический	5.00	-
166	459587.94	2217476.61	Картометрический	5.00	-
167	459581.91	2217476.35	Аналитический	0.50	-
168	459578.51	2217472.32	Аналитический	0.50	-
169	459668.92	2217394.72	Аналитический	1.50	-
170	459721.24	2217350.10	Аналитический	1.50	-
171	459824.08	2217245.96	Аналитический	1.50	-
172	460059.87	2217002.66	Аналитический	1.50	-
173	460366.52	2216664.13	Аналитический	1.50	-
174	460469.00	2216446.04	Аналитический	1.50	-
175	460575.07	2216194.62	Аналитический	1.50	-
176	460661.07	2215952.69	Аналитический	1.50	-
177	460661.17	2215952.00	Аналитический	1.50	-
178	460662.37	2215943.67	Аналитический	1.50	-
179	460663.88	2215933.20	Аналитический	1.50	-
180	460664.03	2215932.16	Аналитический	1.50	-

1	2	3	4	5	6
181	460677.19	2215841.04	Аналитический	1.50	-
182	460739.07	2215681.42	Аналитический	1.50	-
183	460773.57	2215496.61	Аналитический	1.50	-
184	460772.13	2215340.13	Аналитический	1.50	-
185	460677.98	2214990.00	Аналитический	1.50	-
186	460571.78	2214810.05	Аналитический	1.50	-
187	460535.62	2214748.61	Аналитический	1.50	-
188	460408.46	2214816.26	Аналитический	1.50	-
189	460333.22	2214705.77	Аналитический	1.50	-
190	460459.47	2214638.17	Аналитический	1.50	-
191	460386.86	2214535.23	Аналитический	1.50	-
192	460367.95	2214508.79	Аналитический	1.50	-
193	460253.53	2214346.03	Аналитический	1.50	-
194	460059.40	2214069.64	Аналитический	1.50	-
195	459866.34	2213795.94	Аналитический	1.50	-
196	459707.64	2213560.49	Аналитический	0.30	-
197	459589.15	2213384.48	Аналитический	1.50	-
198	459546.82	2213309.42	Аналитический	1.50	-
199	459489.37	2213203.55	Аналитический	1.50	-
200	459454.55	2213124.04	Аналитический	1.50	-
201	459297.33	2212731.99	Аналитический	1.50	-
202	459225.23	2212535.78	Картометрический	5.00	-
203	459131.06	2212314.44	Картометрический	5.00	-
204	459244.23	2212257.87	Картометрический	5.00	-
1	459245.04	2212257.30	Картометрический	5.00	-
205	459352.43	2217935.72	Картометрический	5.00	-
206	459352.19	2217935.72	Картометрический	5.00	-
207	459352.19	2217935.96	Картометрический	5.00	-
208	459352.43	2217935.96	Картометрический	5.00	-
205	459352.43	2217935.72	Картометрический	5.00	-
209	459346.28	2217944.02	Картометрический	5.00	-
210	459346.04	2217944.02	Картометрический	5.00	-
211	459346.04	2217944.26	Картометрический	5.00	-
212	459346.28	2217944.26	Картометрический	5.00	-
209	459346.28	2217944.02	Картометрический	5.00	-
213	459319.53	2217912.42	Картометрический	5.00	-
214	459319.29	2217912.42	Картометрический	5.00	-
215	459319.29	2217912.66	Картометрический	5.00	-
216	459319.53	2217912.66	Картометрический	5.00	-
213	459319.53	2217912.42	Картометрический	5.00	-
217	459317.92	2217901.34	Картометрический	5.00	-
218	459317.68	2217901.34	Картометрический	5.00	-
219	459317.68	2217901.58	Картометрический	5.00	-
220	459317.92	2217901.58	Картометрический	5.00	-

1	2	3	4	5	6
217	459317.92	2217901.34	Картометрический	5.00	-
221	459298.77	2217890.92	Картометрический	5.00	-
222	459298.53	2217890.92	Картометрический	5.00	-
223	459298.53	2217891.16	Картометрический	5.00	-
224	459298.77	2217891.16	Картометрический	5.00	-
221	459298.77	2217890.92	Картометрический	5.00	-
3. Сведения о характерных точках части (частей) границы объекта					
Обозначение характерных точек части границы	Координаты, м		Метод определения координат характерной точки	Средняя квадратическая погрешность положения характерной точки (Mt), м	Описание обозначения точки на местности (при наличии)
	X	Y			
1	2	3	4	5	6
Часть №					
-	-	-	-	-	-

ГРАФИЧЕСКОЕ ОПИСАНИЕ

местоположения границ

Зона сельскохозяйственного производства за границами населенных пунктов - СХ2

(наименование объекта, местоположение границ которого описано

(далее - объект)

Раздел 1

Сведения об объекте		
№ п/п	Характеристики объекта	Описание характеристик
1	2	3
1	Местоположение объекта	Воронежская область, Таловский муниципальный район, Абрамовское сельское поселение
2	Площадь объекта \pm величина погрешности определения площади ($P \pm \text{Дельта } P$)	-
3	Иные характеристики объекта	-

Раздел 2

Сведения о местоположении границ объекта					
1. Система координат: МСК - 36, зона 2					
2. Сведения о характерных точках границ объекта					
Обозначение характерных точек границ	Координаты, м		Метод определения координат характерной точки	Средняя квадратическая погрешность положения характерной точки (Mt), м	Описание обозначения точки на местности (при наличии)
	X	Y			
1	2	3	4	5	6
1	460210.07	2214897.19	Картометрический	5.00	-
2	460160.78	2215040.64	Картометрический	5.00	-
3	460083.49	2215316.46	Картометрический	5.00	-
4	460070.56	2215380.55	Картометрический	5.00	-
5	460064.13	2215613.31	Картометрический	5.00	-
6	460060.84	2215745.02	Картометрический	5.00	-
7	459969.90	2215922.06	Картометрический	5.00	-
8	459866.38	2215895.59	Картометрический	5.00	-
9	459791.07	2215754.43	Картометрический	5.00	-
10	459709.32	2215775.93	Картометрический	5.00	-
11	459647.42	2215777.92	Картометрический	5.00	-
12	459614.48	2215763.17	Картометрический	5.00	-
13	459613.76	2215746.43	Картометрический	5.00	-
14	459613.21	2215730.68	Картометрический	5.00	-
15	459595.87	2215659.44	Картометрический	5.00	-
16	459551.79	2215580.79	Картометрический	5.00	-
17	459609.38	2215351.96	Аналитический	0.30	-
18	459614.21	2215332.62	Аналитический	0.30	-
19	459703.89	2214977.42	Картометрический	5.00	-
20	459744.76	2214813.94	Картометрический	5.00	-
21	459746.69	2214807.25	Картометрический	5.00	-
22	459756.37	2214809.44	Картометрический	5.00	-
23	459880.45	2214833.40	Картометрический	5.00	-
24	460025.53	2214861.40	Картометрический	5.00	-
25	460206.80	2214896.39	Картометрический	5.00	-
1	460210.07	2214897.19	Картометрический	5.00	-
3. Сведения о характерных точках части (частей) границы объекта					
Обозначение характерных точек части границы	Координаты, м		Метод определения координат характерной точки	Средняя квадратическая погрешность положения характерной точки (Mt), м	Описание обозначения точки на местности (при наличии)
	X	Y			
1	2	3	4	5	6
Часть №					
-	-	-	-	-	-

ГРАФИЧЕСКОЕ ОПИСАНИЕ

местоположения границ

Зона сельскохозяйственного производства иного назначения

за границами населенных пунктов - СХЗ

(наименование объекта, местоположение границ которого описано

(далее - объект)

Раздел 1

Сведения об объекте		
№ п/п	Характеристики объекта	Описание характеристик
1	2	3
1	Местоположение объекта	Воронежская область, Таловский муниципальный район, Абрамовское сельское поселение
2	Площадь объекта \pm величина погрешности определения площади ($P \pm \Delta P$)	-
3	Иные характеристики объекта	-

Раздел 2

Сведения о местоположении границ объекта					
1. Система координат: МСК - 36, зона 2					
2. Сведения о характерных точках границ объекта					
Обозначение характерных точек границ	Координаты, м		Метод определения координат характерной точки	Средняя квадратическая погрешность положения характерной точки (Mt), м	Описание обозначения точки на местности (при наличии)
	X	Y			
1	2	3	4	5	6
1	453435.40	2218274.41	Картометрический	5.00	-
2	453487.62	2218341.71	Картометрический	5.00	-
3	453438.55	2218477.02	Картометрический	5.00	-
4	453233.66	2218508.73	Картометрический	5.00	-
5	453144.33	2218523.40	Картометрический	5.00	-
6	453216.60	2218300.26	Картометрический	5.00	-
1	453435.40	2218274.41	Картометрический	5.00	-
7	453979.13	2219112.42	Картометрический	5.00	-
8	454011.92	2219265.03	Картометрический	5.00	-
9	454002.16	2219332.72	Картометрический	5.00	-
10	453973.39	2219378.20	Картометрический	5.00	-
11	453927.25	2219517.11	Картометрический	5.00	-
12	453366.37	2219473.55	Картометрический	5.00	-
13	453383.75	2219176.46	Картометрический	5.00	-
14	453410.28	2219139.95	Картометрический	5.00	-
15	453408.39	2219231.42	Аналитический	0.30	-
16	453645.07	2219231.91	Аналитический	0.30	-
17	453650.99	2219231.92	Картометрический	5.00	-
18	453671.31	2219235.16	Картометрический	5.00	-
19	453689.82	2219249.17	Картометрический	5.00	-
20	453817.43	2219249.92	Картометрический	5.00	-
21	453858.07	2219251.78	Картометрический	5.00	-
22	453868.21	2219240.80	Картометрический	5.00	-
23	453870.44	2219224.69	Картометрический	5.00	-
24	453866.94	2219139.95	Картометрический	5.00	-
25	453900.86	2219108.40	Картометрический	5.00	-
26	453970.04	2219109.59	Картометрический	5.00	-
7	453979.13	2219112.42	Картометрический	5.00	-

3. Сведения о характерных точках части (частей) границы объекта					
Обозначение характерных точек части границы	Координаты, м		Метод определения координат характерной точки	Средняя квадратическая погрешность положения характерной точки (Mt), м	Описание обозначения точки на местности (при наличии)
	X	Y			
1	2	3	4	5	6
Часть №					
-	-	-	-	-	-

ГРАФИЧЕСКОЕ ОПИСАНИЕ

местоположения границ

Зона ритуальных объектов за границами населенных пунктов - СН1

(наименование объекта, местоположение границ которого описано
(далее - объект)

Раздел 1

Сведения об объекте		
№ п/п	Характеристики объекта	Описание характеристик
1	2	3
1	Местоположение объекта	Воронежская область, Таловский муниципальный район, Абрамовское сельское поселение
2	Площадь объекта \pm величина погрешности определения площади ($P \pm \Delta P$)	-
3	Иные характеристики объекта	-

Раздел 2

Сведения о местоположении границ объекта					
1. Система координат: МСК - 36, зона 2					
2. Сведения о характерных точках границ объекта					
Обозначение характерных точек границ	Координаты, м		Метод определения координат характерной точки	Средняя квадратическая погрешность положения характерной точки (Mt), м	Описание обозначения точки на местности (при наличии)
	X	Y			
1	2	3	4	5	6
1	459745.48	2218865.83	Аналитический	2.50	-
2	459742.65	2218872.83	Аналитический	2.50	-
3	459612.51	2219159.76	Аналитический	2.50	-
4	459570.06	2219143.47	Аналитический	2.50	-
5	459632.95	2218989.27	Аналитический	2.50	-
6	459668.31	2218900.08	Картометрический	5.00	-
7	459672.03	2218889.57	Картометрический	5.00	-
8	459691.62	2218844.63	Картометрический	5.00	-
1	459745.48	2218865.83	Картометрический	5.00	-
9	455424.00	2218650.01	Картометрический	5.00	-
10	455425.97	2218695.06	Картометрический	5.00	-
11	455392.97	2218705.37	Картометрический	5.00	-
12	455381.04	2218696.29	Картометрический	5.00	-
13	455391.08	2218646.80	Картометрический	5.00	-
9	455424.00	2218650.01	Картометрический	5.00	-
3. Сведения о характерных точках части (частей) границы объекта					
Обозначение характерных точек части границы	Координаты, м		Метод определения координат характерной точки	Средняя квадратическая погрешность положения характерной точки (Mt), м	Описание обозначения точки на местности (при наличии)
	X	Y			
1	2	3	4	5	6
Часть №					
-	-	-	-	-	-

