




ДЕПАРТАМЕНТ  
АРХИТЕКТУРЫ И ГРАДОСТРОИТЕЛЬСТВА  
ВОРОНЕЖСКОЙ ОБЛАСТИ



**ПРИКАЗ**

04.08.2023

№ 45-01-04/754

г. Воронеж

**Об утверждении правил землепользования и застройки  
Каменно-Степного сельского поселения Таловского муниципального  
района Воронежской области**

В соответствии с Градостроительным кодексом Российской Федерации, Федеральным законом от 06.10.2003 № 131-ФЗ «Об общих принципах организации местного самоуправления в Российской Федерации», законами Воронежской области от 07.07.2006 № 61-ОЗ «О регулировании градостроительной деятельности в Воронежской области», от 20.12.2018 № 173-ОЗ «О перераспределении полномочий по утверждению правил землепользования и застройки между органами местного самоуправления поселений Воронежской области, городского округа город Нововоронеж, Борисоглебского городского округа и исполнительными органами государственной власти Воронежской области», постановлением Правительства Воронежской области от 31.12.2014 № 1240 «Об утверждении Положения о департаменте архитектуры и градостроительства Воронежской области», на основании приказа департамента архитектуры и градостроительства Воронежской области от 30.12.2019 № 45-01-04/900 «О подготовке проектов правил землепользования и застройки поселений Богучарского, Бутурлиновского, Грибановского, Калачеевского, Каменского,

Кантемировского, Нижнедевицкого, Новохопёрского, Острогожского, Петропавловского, Поворинского, Репьёвского, Россошанского, Таловского, Терновского и Эртильского муниципальных районов и Борисоглебского городского округа Воронежской области», с учетом заключения о результатах публичных слушаний от 06.07.2023

п р и к а з ы в а ю:

1. Утвердить правила землепользования и застройки Каменно-Степного сельского поселения Таловского муниципального района Воронежской области согласно приложению к настоящему приказу.

2. Признать утратившим силу следующие решения Совета народных депутатов Каменно-Степного сельского поселения Таловского муниципального района Воронежской области:

- от 09.12.2016 № 54 «Об утверждении правил землепользования и застройки Каменно-Степного сельского поселения Таловского муниципального района Воронежской области»;

- от 23.04.2018 № 10 «О внесении изменений в решение Совета народных депутатов Каменно-Степного сельского поселения Таловского муниципального района Воронежской области от 09.12.2016 г. № 54 «Об утверждении правил землепользования и застройки Каменно-Степного сельского поселения Таловского муниципального района Воронежской области»;

- от 10.05.2018 № 12 «О внесении изменений в решение Совета народных депутатов Каменно-Степного сельского поселения Таловского муниципального района Воронежской области от 09.12.2016 г. № 54 «Об утверждении правил землепользования и застройки Каменно-Степного сельского поселения Таловского муниципального района Воронежской области»;

- от 06.12.2018 № 31 «О внесении изменений в решение Совета народных депутатов Каменно-Степного сельского поселения Таловского муниципального района Воронежской области от 09.12.2016 г. № 54 «Об

утверждении правил землепользования и застройки Каменно-Степного сельского поселения Таловского муниципального района Воронежской области».

3. Контроль исполнения настоящего приказа возложить на заместителя руководителя департамента архитектуры и градостроительства Воронежской области – начальника отдела территориального планирования Беляеву С.М.

Заместитель руководителя департамента  
архитектуры и градостроительства  
Воронежской области – начальник отдела  
развития архитектурной деятельности



О.Ю. Могрицкая

Приложение

УТВЕРЖДЕНЫ  
приказом департамента  
архитектуры и градостроительства  
Воронежской области  
от 04.08.2023 № 45-01-04/754

**ПРАВИЛА ЗЕМЛЕПОЛЬЗОВАНИЯ И ЗАСТРОЙКИ  
КАМЕННО-СТЕПНОГО СЕЛЬСКОГО ПОСЕЛЕНИЯ  
ТАЛОВСКОГО МУНИЦИПАЛЬНОГО РАЙОНА  
ВОРОНЕЖСКОЙ ОБЛАСТИ**

**ЧАСТЬ I. ПОРЯДОК ПРИМЕНЕНИЯ ПРАВИЛ  
ЗЕМЛЕПОЛЬЗОВАНИЯ И ЗАСТРОЙКИ И ВНЕСЕНИЯ В НИХ  
ИЗМЕНЕНИЙ**

**Раздел 1. Общие положения**

**1. Предмет регулирования и цели подготовки правил  
землепользования и застройки Каменно-Степного сельского поселения  
Таловского муниципального района Воронежской области**

1. Правила землепользования и застройки Каменно-Степного сельского поселения Таловского муниципального района Воронежской области (далее – Правила) являются документом градостроительного зонирования, который утверждается нормативным правовым актом департамента архитектуры и градостроительства Воронежской области и в котором устанавливаются территориальные зоны, градостроительные регламенты, порядок применения такого документа и порядок внесения в него изменений.

2. Правила разработаны в соответствии с Градостроительным кодексом Российской Федерации (далее – ГрК РФ), Земельным кодексом Российской Федерации, Федеральным законом от 06.10.2003 № 131-ФЗ «Об общих принципах организации местного самоуправления в Российской

Федерации», иными нормативными правовыми актами Российской Федерации, Воронежской области, муниципальными правовыми актами муниципального образования с учетом положений нормативных актов и документов, определяющих основные направления социально-экономического и градостроительного развития муниципального образования, а также сведений Единого государственного реестра недвижимости, сведений, документов и материалов, содержащихся в государственных информационных системах обеспечения градостроительной деятельности.

3. Правила разработаны в целях:

- создания условий для устойчивого развития территории муниципального образования, сохранения окружающей среды и объектов культурного наследия;

- создания условий для планировки территории муниципального образования;

- обеспечения прав и законных интересов физических и юридических лиц, в том числе правообладателей земельных участков и объектов капитального строительства;

- создания условий для привлечения инвестиций, в том числе путем предоставления возможности выбора наиболее эффективных видов разрешенного использования земельных участков и объектов капитального строительства.

## **2. Основные понятия, используемые в Правилах**

В настоящих Правилах используются основные понятия, установленные законодательством Российской Федерации.

## **3. Сфера применения Правил**

1. Действие настоящих Правил распространяется на всю территорию Каменно-Степного сельского поселения Таловского муниципального района Воронежской области. Правила обязательны для соблюдения органами государственной власти, органами местного самоуправления, физическими и

юридическими лицами, при осуществлении ими градостроительной деятельности на территории Каменно-Степного сельского поселения Таловского муниципального района Воронежской области.

2. Настоящие Правила применяются наряду с:

- техническими регламентами и иными обязательными требованиями, установленными в соответствии с законодательством в целях обеспечения безопасности жизни и здоровья людей, надежности и безопасности зданий, строений и сооружений, сохранения окружающей природной среды и объектов культурного наследия;
- региональными и местными нормативами градостроительного проектирования.

#### **4. Содержание и порядок применения Правил**

1. Правила включают в себя:

- 1) порядок их применения и внесения изменений в Правила;
- 2) карту градостроительного зонирования;
- 3) градостроительные регламенты.

Обязательным приложением к настоящим Правилам являются сведения о границах территориальных зон, которые должны содержать графическое описание местоположения границ территориальных зон, перечень координат характерных точек этих границ в системе координат, используемой для ведения Единого государственного реестра недвижимости.

2. Порядок применения Правил и внесения в них изменений включает в себя положения:

- 1) о регулировании землепользования и застройки;
- 2) об изменении видов разрешенного использования земельных участков и объектов капитального строительства физическими и юридическими лицами;
- 3) о подготовке документации по планировке территории органами местного самоуправления;

4) о проведении общественных обсуждений или публичных слушаний по вопросам землепользования и застройки;

5) о внесении изменений в Правила;

6) о регулировании иных вопросов землепользования и застройки.

## **5. Использование объектов недвижимости, не соответствующих настоящим Правилам**

1. Земельные участки или объекты капитального строительства, виды разрешенного использования, предельные (минимальные и (или) максимальные) размеры и предельные параметры которых не соответствуют градостроительному регламенту, могут использоваться без установления срока приведения их в соответствие с градостроительным регламентом, за исключением случаев, если использование таких земельных участков и объектов капитального строительства опасно для жизни или здоровья человека, для окружающей среды, объектов культурного наследия.

2. Реконструкция указанных в подпункте 1 настоящего пункта объектов капитального строительства может осуществляться только путем приведения таких объектов в соответствие с градостроительным регламентом или путем уменьшения их несоответствия предельным параметрам разрешенного строительства, реконструкции. Изменение видов разрешенного использования указанных земельных участков и объектов капитального строительства может осуществляться путем приведения их в соответствие с видами разрешенного использования земельных участков и объектов капитального строительства, установленными градостроительным регламентом.

3. В случае если использование указанных в подпункте 1 настоящего пункта земельных участков и объектов капитального строительства продолжается и опасно для жизни или здоровья человека, для окружающей среды, объектов культурного наследия, в соответствии с федеральными законами может быть наложен запрет на использование таких земельных участков и объектов.

## **6. Открытость и доступность информации о землепользовании и застройке**

1. Настоящие Правила являются открытыми и общедоступными.
2. Настоящие Правила подлежат опубликованию в порядке, установленном для официального опубликования нормативных правовых актов Воронежской области, и размещению в федеральной государственной информационной системе территориального планирования и в государственной информационной системе обеспечения градостроительной деятельности.

## **Раздел 2. Положения о регулировании землепользования и застройки**

### **7. Перераспределение полномочий между органами местного самоуправления Каменно-Степного сельского поселения Таловского муниципального района Воронежской области и департаментом архитектуры и градостроительства Воронежской области**

1. На основании Закона Воронежской области от 20.12.2018 № 173-ОЗ «О перераспределении полномочий по утверждению правил землепользования и застройки между органами местного самоуправления поселений Воронежской области, городского округа город Нововоронеж, Борисоглебского городского округа и исполнительными органами государственной власти Воронежской области» (далее – Закон Воронежской области) и в соответствии со статьей 8.2 ГрК РФ, частью 3 статьи 6 Федерального закона от 21.12.2021 № 414-ФЗ «Об общих принципах организации публичной власти в субъектах Российской Федерации», частью 1.2 статьи 17 Федерального закона от 06.10.2003 № 131-ФЗ «Об общих принципах организации местного самоуправления в Российской Федерации» полномочия по утверждению Правил перераспределены между органами местного самоуправления Каменно-Степного сельского поселения Таловского муниципального района Воронежской области и департаментом архитектуры

и градостроительства Воронежской области (далее – Уполномоченный орган) на срок, установленный Законом Воронежской области.

2. После истечения срока, указанного в Законе Воронежской области, полномочия Уполномоченного органа, предусмотренные настоящими Правилами, осуществляются органами местного самоуправления Каменно-Степного сельского поселения Таловского муниципального района Воронежской области в соответствии с требованиями ГрК РФ.

## **8. Полномочия Уполномоченного органа по вопросам землепользования и застройки**

1. Полномочия Уполномоченного органа по вопросам землепользования и застройки включают:

1) принятие решений о подготовке проекта Правил, о подготовке проекта о внесении изменений в Правила;

2) утверждение Правил, утверждение внесения изменений в Правила;

3) принятие решений о предоставлении разрешений на условно разрешенный вид использования объектов капитального строительства или земельного участка;

4) принятие решений о предоставлении разрешения на отклонение от предельных параметров разрешенного строительства, реконструкции объектов капитального строительства;

5) иные полномочия в соответствии с действующим законодательством.

## **9. Комиссия по подготовке проектов Правил**

1. Комиссия по подготовке проектов правил землепользования и застройки поселений Воронежской области, городского округа город Нововоронеж, Борисоглебского городского округа (далее – Комиссия) является специально созданным постоянно действующим коллегиальным органом при Уполномоченном органе в целях реализации полномочий, указанных в пункте 8 настоящих Правил, перераспределенных в соответствии

с Законом Воронежской области и обеспечения выполнения задач градостроительного зонирования.

2. Комиссия создается и прекращает свою деятельность приказом Уполномоченного органа.

3. Состав и порядок деятельности Комиссии утверждается приказом Уполномоченного органа.

### **Раздел 3. Положения об изменении видов разрешенного использования земельных участков и объектов капитального строительства физическими и юридическими лицами**

#### **10. Изменение видов разрешенного использования земельных участков и объектов капитального строительства**

1. Для каждой из установленных настоящими Правилами территориальных зон могут устанавливаться основные, условно разрешенные и вспомогательные виды разрешенного использования земельных участков и объектов капитального строительства.

2. Изменение одного вида разрешенного использования земельных участков и объектов капитального строительства на другой вид такого использования осуществляется в соответствии с градостроительным регламентом при условии соблюдения требований технических регламентов.

3. Основные и вспомогательные виды разрешенного использования земельных участков и объектов капитального строительства правообладателями земельных участков и объектов капитального строительства, за исключением органов государственной власти, органов местного самоуправления, государственных и муниципальных учреждений, государственных и муниципальных унитарных предприятий, выбираются самостоятельно без дополнительных разрешений и согласования.

4. Решения об изменении одного вида разрешенного использования земельных участков и объектов капитального строительства, расположенных на землях, на которые действие градостроительных регламентов не

распространяется или для которых градостроительные регламенты не устанавливаются, на другой вид такого использования принимаются в соответствии с федеральными законами.

### **11. Предоставление разрешения на условно разрешенный вид использования земельного участка или объекта капитального строительства**

1. Физическое или юридическое лицо, заинтересованное в предоставлении разрешения на условно разрешенный вид использования земельного участка или объекта капитального строительства (далее - разрешение на условно разрешенный вид использования), направляет заявление о предоставлении разрешения на условно разрешенный вид использования в Комиссию. Заявление о предоставлении разрешения на условно разрешенный вид использования может быть направлено в форме электронного документа, подписанного электронной подписью в соответствии с требованиями Федерального закона от 06.04.2011 № 63-ФЗ «Об электронной подписи».

2. Порядок предоставления разрешения на условно разрешенный вид использования земельного участка или объекта капитального строительства определен статьей 39 ГрК РФ.

3. Проект решения о предоставлении разрешения на условно разрешенный вид использования подлежит рассмотрению на общественных обсуждениях или публичных слушаниях, проводимых в порядке, установленном статьей 5.1 ГрК РФ, с учетом положений статьи 39 ГрК РФ.

### **12. Предоставление разрешения на отклонение от предельных параметров разрешенного строительства, реконструкции объектов капитального строительства**

1. Правообладатели земельных участков, размеры которых меньше установленных градостроительным регламентом минимальных размеров земельных участков либо конфигурация, инженерно-геологические или иные характеристики которых неблагоприятны для застройки, вправе обратиться за разрешениями на отклонение от предельных параметров разрешенного

строительства, реконструкции объектов капитального строительства (далее также – разрешение на отклонение от предельных параметров).

2. Правообладатели земельных участков вправе обратиться за разрешениями на отклонение от предельных параметров разрешенного строительства, реконструкции объектов капитального строительства, если такое отклонение необходимо в целях однократного изменения одного или нескольких предельных параметров разрешенного строительства, реконструкции объектов капитального строительства, установленных градостроительным регламентом для конкретной территориальной зоны, не более чем на десять процентов.

3. Порядок предоставления разрешения на отклонение от предельных параметров определен статьей 40 ГрК РФ.

4. Проект решения о предоставлении разрешения на отклонение от предельных параметров подлежит рассмотрению на общественных обсуждениях или публичных слушаниях, проводимых в порядке, установленном статьей 5.1 ГрК РФ, с учетом положений статьи 39 ГрК РФ, за исключением случая, указанного в части 1.1 статьи 40 ГрК РФ.

#### **Раздел 4. Положения о подготовке документации по планировке территории органами местного самоуправления**

##### **13. Общие положения о подготовке документации по планировке территории**

1. Подготовка документации по планировке территории осуществляется в целях обеспечения устойчивого развития территорий, в том числе выделения элементов планировочной структуры, установления границ земельных участков, установления границ зон планируемого размещения объектов капитального строительства.

2. Подготовка документации по планировке территории осуществляется в соответствии с главой 5 ГрК РФ.

3. Состав и содержание документации по планировке территории определяется ГрК РФ.

## **Раздел 5. Положения о проведении общественных обсуждений или публичных слушаний по вопросам землепользования и застройки**

### **14. Общие положения о порядке проведения общественных обсуждений или публичных слушаний в сфере градостроительной деятельности**

1. В целях соблюдения права человека на благоприятные условия жизнедеятельности, прав и законных интересов правообладателей земельных участков и объектов капитального строительства по проектам правил землепользования и застройки, проектам планировки территории, проектам межевания территории, проектам, предусматривающим внесение изменений в один из указанных утвержденных документов, проектам решений о предоставлении разрешения на условно разрешенный вид использования земельного участка или объекта капитального строительства, проектам решений о предоставлении разрешения на отклонение от предельных параметров разрешенного строительства, реконструкции объектов капитального строительства в соответствии с уставом муниципального образования и (или) нормативным правовым актом представительного органа муниципального образования и с учетом положений ГрК РФ проводятся общественные обсуждения или публичные слушания, за исключением случаев, предусмотренных ГрК РФ и другими федеральными законами.

2. Порядок проведения общественных обсуждений или публичных слушаний определяется ГрК РФ, Уставом Каменно-Степного сельского поселения Таловского муниципального района Воронежской области и (или) нормативным правовым актом представительного органа муниципального образования.

## **Раздел 6. Положения о внесении изменений в Правила**

### **15. Основания и порядок внесения изменений в Правила**

1. Основания для рассмотрения вопроса о внесении изменений в настоящие Правила предусмотрены статьей 33 ГрК РФ.

2. Внесение изменений в Правила осуществляется в порядке, предусмотренном статьями 31 и 32 ГрК РФ, с учетом особенностей, установленных статьей 33 ГрК РФ.

## **Раздел 7. Положения о регулировании иных вопросов землепользования и застройки**

### **16. Общие принципы регулирования иных вопросов землепользования и застройки на территории Каменно-Степного поселения Таловского муниципального района Воронежской области**

Иные вопросы землепользования и застройки на территории Каменно-Степного сельского поселения Таловского муниципального района Воронежской области регулируются законодательством Российской Федерации, Воронежской области, муниципальными правовыми актами Каменно-Степного сельского поселения Таловского муниципального района Воронежской области.

## **ЧАСТЬ II. КАРТА ГРАДОСТРОИТЕЛЬНОГО ЗОНИРОВАНИЯ**

### **17. Карты градостроительного зонирования**

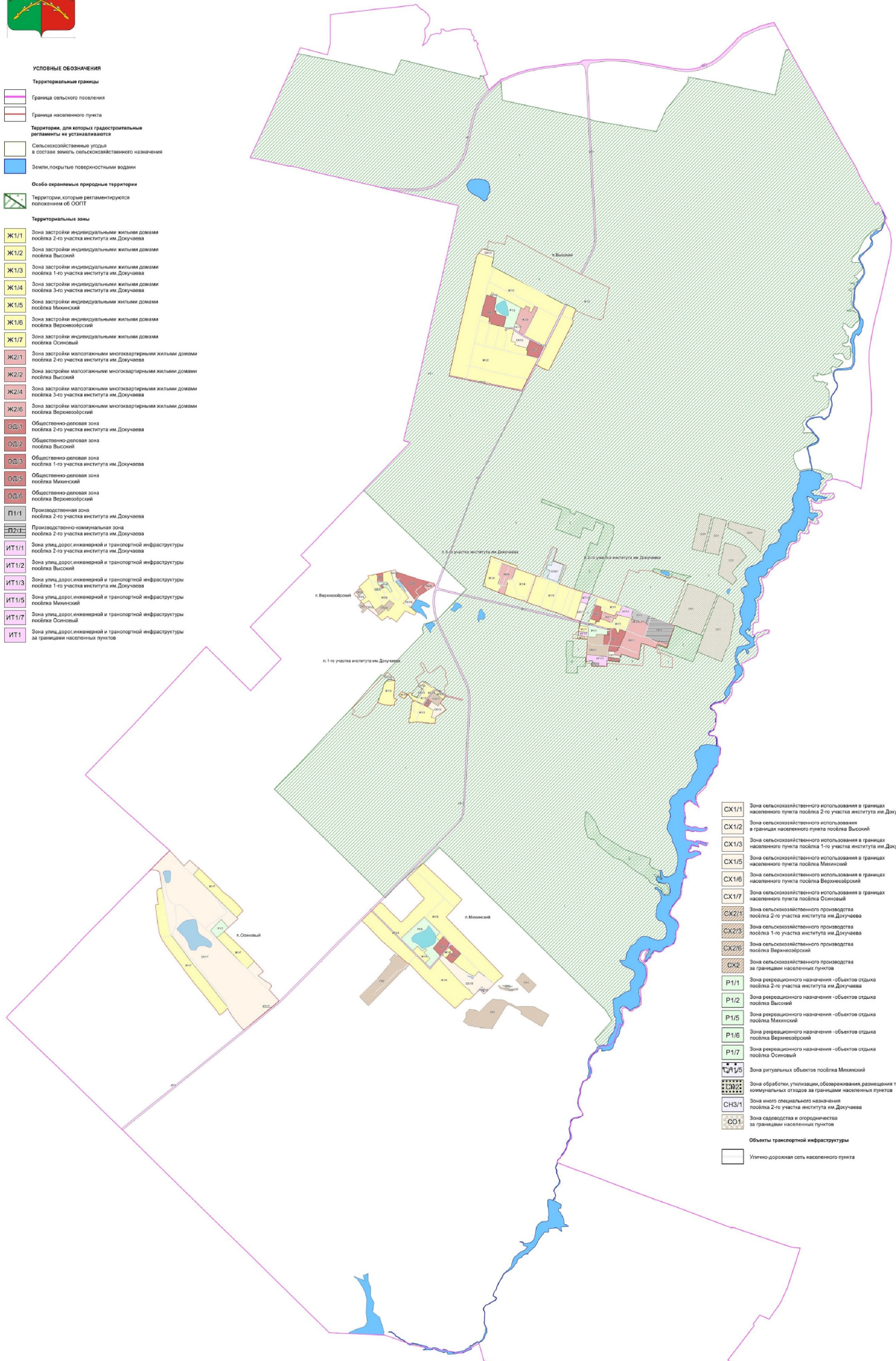
1. Карта градостроительного зонирования территории Каменно-Степного сельского поселения Таловского муниципального района Воронежской области.



# ПРАВИЛА ЗЕМЛЕПОЛЬЗОВАНИЯ И ЗАСТРОЙКИ

## Карта градостроительного зонирования территории Каменно-Степного сельского поселения Таловского муниципального района Воронежской области

- УСЛОВНЫЕ ОБОЗНАЧЕНИЯ**
- Территориальные границы**
- Граница сельского поселения
  - Граница населенного пункта
- Территории, для которых градостроительные регламенты не устанавливаются**
- Сельскохозяйственные угодья в составе земель сельскохозяйственного назначения
  - Земли, покрытые поверхностными водами
- Особо охраняемые природные территории**
- Территории, которые регламентируются положением об ООПТ
- Территориальные зоны**
- Ж1/1** Зона застройки индивидуальными жилыми домами поселка 2-го участка института им. Дюбуа
  - Ж1/2** Зона застройки индивидуальными жилыми домами поселка Высший
  - Ж1/3** Зона застройки индивидуальными жилыми домами поселка 1-го участка института им. Дюбуа
  - Ж1/4** Зона застройки индивидуальными жилыми домами поселка 3-го участка института им. Дюбуа
  - Ж1/5** Зона застройки индивидуальными жилыми домами поселка Микунский
  - Ж1/6** Зона застройки индивидуальными жилыми домами поселка Верхнеосновский
  - Ж1/7** Зона застройки индивидуальными жилыми домами поселка Основный
  - Ж2/1** Зона застройки малоэтажными многоквартирными жилыми домами поселка 2-го участка института им. Дюбуа
  - Ж2/2** Зона застройки малоэтажными многоквартирными жилыми домами поселка Высший
  - Ж2/4** Зона застройки малоэтажными многоквартирными жилыми домами поселка 3-го участка института им. Дюбуа
  - Ж2/6** Зона застройки малоэтажными многоквартирными жилыми домами поселка Верхнеосновский
  - ОД1** Общественно-деловая зона поселка 2-го участка института им. Дюбуа
  - ОД2** Общественно-деловая зона поселка Высший
  - ОД3** Общественно-деловая зона поселка 1-го участка института им. Дюбуа
  - ОД4** Общественно-деловая зона поселка Микунский
  - ОД6** Общественно-деловая зона поселка Верхнеосновский
  - П1/1** Производственная зона поселка 2-го участка института им. Дюбуа
  - П2/1** Производственно-коммерческая зона поселка 2-го участка института им. Дюбуа
  - ИТ1/1** Зона улиц, дорог инженерной и транспортной инфраструктуры поселка 2-го участка института им. Дюбуа
  - ИТ1/2** Зона улиц, дорог инженерной и транспортной инфраструктуры поселка Высший
  - ИТ1/3** Зона улиц, дорог инженерной и транспортной инфраструктуры поселка 1-го участка института им. Дюбуа
  - ИТ1/5** Зона улиц, дорог инженерной и транспортной инфраструктуры поселка Микунский
  - ИТ1/7** Зона улиц, дорог инженерной и транспортной инфраструктуры поселка Основный
  - ИТ1** Зона улиц, дорог инженерной и транспортной инфраструктуры за границами населенных пунктов



- СХ1/1** Зона сельскохозяйственного использования в границах населенного пункта поселка 2-го участка института им. Дюбуа
  - СХ1/2** Зона сельскохозяйственного использования в границах населенного пункта поселка Высший
  - СХ1/3** Зона сельскохозяйственного использования в границах населенного пункта поселка 1-го участка института им. Дюбуа
  - СХ1/5** Зона сельскохозяйственного использования в границах населенного пункта поселка Микунский
  - СХ1/6** Зона сельскохозяйственного использования в границах населенного пункта поселка Верхнеосновский
  - СХ1/7** Зона сельскохозяйственного использования в границах населенного пункта поселка Основный
  - СХ2/1** Зона сельскохозяйственного производства поселка 2-го участка института им. Дюбуа
  - СХ2/3** Зона сельскохозяйственного производства поселка 1-го участка института им. Дюбуа
  - СХ2/6** Зона сельскохозяйственного производства поселка Верхнеосновский
  - СХ3** Зона сельскохозяйственного производства за границами населенных пунктов
  - Р1/1** Зона рекреационного назначения - объектов отдыха поселка 2-го участка института им. Дюбуа
  - Р1/2** Зона рекреационного назначения - объектов отдыха поселка Высший
  - Р1/5** Зона рекреационного назначения - объектов отдыха поселка Микунский
  - Р1/6** Зона рекреационного назначения - объектов отдыха поселка Верхнеосновский
  - Р1/7** Зона рекреационного назначения - объектов отдыха поселка Основный
  - Р1/8** Зона ритуальных объектов поселка Микунский
  - СН1/5** Зона обработки, утилизации, обезвреживания, размещения твердых коммунальных отходов за границами населенных пунктов
  - СН3/1** Зона иного специального назначения поселка 2-го участка института им. Дюбуа
  - СО1** Зона садаводства и опорочивства за границами населенных пунктов
- Объекты транспортной инфраструктуры**
- Улично-дорожная сеть населенного пункта

МАСШТАБ 1:25000



2. Карта градостроительного зонирования с отображением зон с особыми условиями использования территории Каменно-Степного сельского поселения Таловского муниципального района Воронежской области.

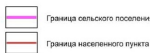


# ПРАВИЛА ЗЕМЛЕПОЛЬЗОВАНИЯ И ЗАСТРОЙКИ

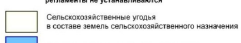
Карта градостроительного зонирования с отображением зон с особыми условиями использования территории  
Каменно-Степного сельского поселения Таловского муниципального района Воронежской области

## УСЛОВНЫЕ ОБОЗНАЧЕНИЯ

### Территориальные границы



### Территории, для которых градостроительные регламенты не устанавливаются



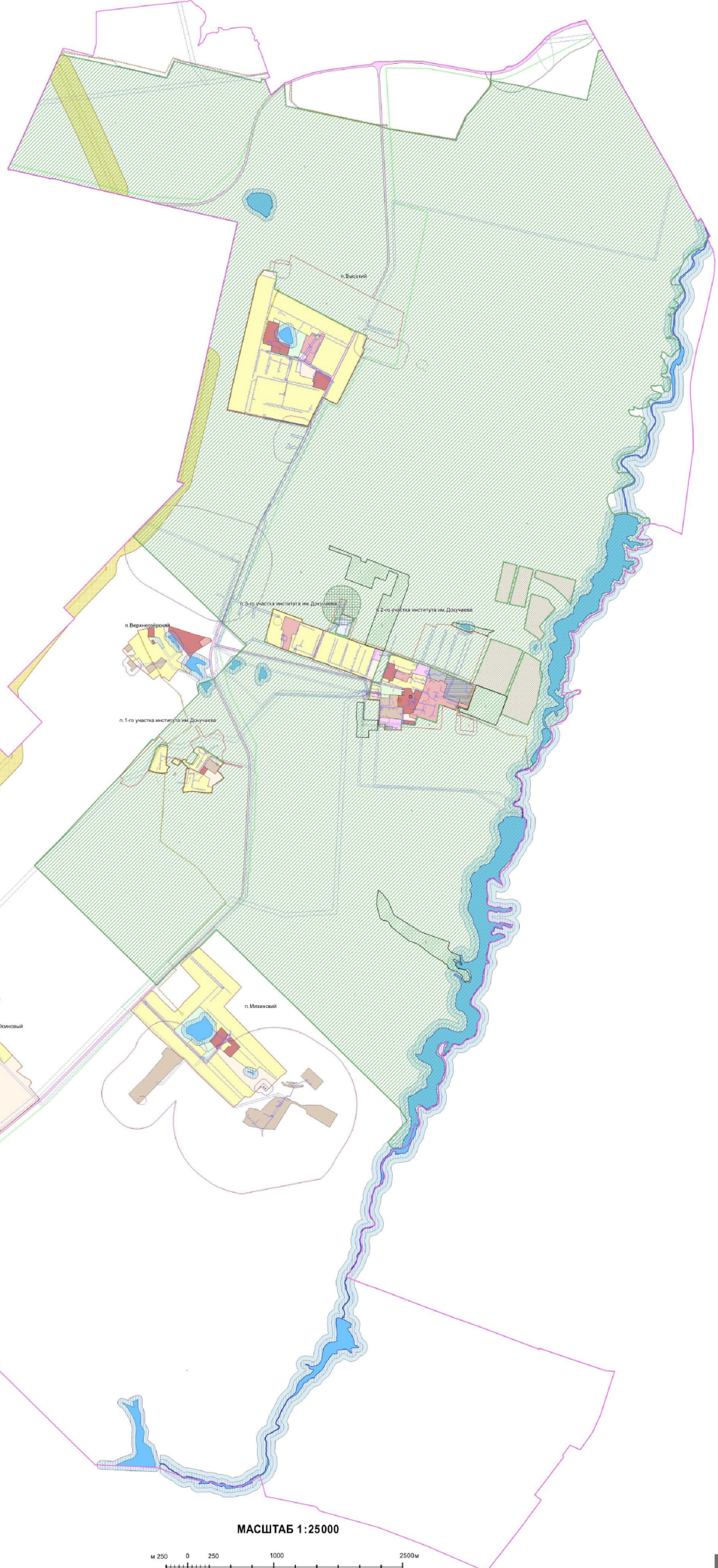

### Виды территориальных зон




### Зоны с особыми условиями использования территории



### Прочие объекты



МАСШТАБ 1:25000



2.1. На территории Каменно-Степного сельского поселения Таловского муниципального района Воронежской области располагаются следующие особо охраняемые природные территории (далее – ООПТ):

№ п/п	Наименование ООПТ	Сведения о границах территории ООПТ	Сведения о границах охранной зоны ООПТ
1	2	3	4
1	Государственный природный заказник федерального значения «Каменная степь»	Установлена постановлением администрации Воронежской области от 06.03.1996 № 258 «О создании комплексного государственного природного заказника федерального значения «Каменная степь», приказом министерства охраны окружающей среды и природных ресурсов Российской Федерации от 21.06.1996 № 289 «О создании государственного природного заказника федерального значения «Каменная степь», комитетом по охране окружающей среды Воронежской области от 26.06.1997 № б/н «Положение о комплексном государственном природном заказнике федерального значения «Каменная степь» (далее – Положение)	Не установлена
2	Памятник природы областного значения «Каменная степь»	Установлена постановлением Правительства Воронежской области от 29.10.2018 № 942 «Об утверждении границ и режимов особой охраны отдельных особо охраняемых природных территорий областного значения и о внесении изменений в отдельные постановления администрации и правительства Воронежской области» (далее - постановление от 29.10.2018 № 942)	Не установлена
3	Памятник природы областного значения «Дендропарк НИИ СХ ЦЧП им. В.В. Докучаева»	Установлена постановлением от 29.10.2018 № 942	Не установлена

Населенные пункты - посёлок 1-го участка института им. Докучаева, посёлок 2-го участка института им. Докучаева, посёлок 3-го участка института им. Докучаева, посёлок Высокий частично расположены в границах ООПТ - государственный природный заказник федерального значения «Каменная степь».

Правовой режим использования земельных участков, расположенных в границах ООПТ определяется Положением, утвержденным комитетом по охране окружающей среды Воронежской области от 26.06.1997 № б/н, в соответствии с Федеральным законом от 14.03.1995 № 33-ФЗ «Об особо охраняемых природных территориях», при этом градостроительные регламенты в отношении такой территории настоящими Правилами не устанавливаются.

2.2. На территории Каменно-Степного сельского поселения Таловского муниципального района Воронежской области располагаются следующие объекты культурного наследия:

№ п/п	Наименование объекта культурного наследия	Сведения о границах территории объекта культурного наследия	Сведения о границах защитной зоны объекта культурного наследия	Сведения о границах зоны охраны объекта культурного наследия
1	2	3	4	5
1	Дом, в котором жили и трудились академик А.И. Мальцев и член-корреспондент ВАСХНИЛ И.А. Скачков	Не установлена	Установлена приказом управления по охране объектов культурного наследия Воронежской области от 04.12.2019 № 71-01-07/338 «Об утверждении графического описания местоположения границ (с перечнем координат характерных точек этих границ) защитных зон объектов культурного наследия, расположенных на территории Воронежской области» (далее – приказ от 04.12.2019 № 71-01-07/338 )	Не установлена
2	Наблюдательный колодец № I, заложенный в 1882 г. профессором	Не установлена	Установлена приказом от 04.12.2019 № 71-01-07/338	Не установлена

№ п/п	Наименование объекта культурного наследия	Сведения о границах территории объекта культурного наследия	Сведения о границах защитной зоны объекта культурного наследия	Сведения о границах зоны охраны объекта культурного наследия
1	2	3	4	5
	В.В. Докучаевым. Самая долголетняя точка научных наблюдений за грунтовыми водами в Европе			

## 18. Перечень территориальных зон, установленных на карте градостроительного зонирования

1. Порядок установления территориальных зон определен статьей 34 ГрК РФ. На карте градостроительного зонирования установлены следующие виды территориальных зон:

Наименование территориальной зоны	Кодовое обозначение территориальной зоны
1	2
<b>Жилые зоны</b>	
Зона застройки индивидуальными жилыми домами	Ж1
Зона застройки малоэтажными многоквартирными жилыми домами	Ж2
<b>Общественно-деловые зоны</b>	
Общественно-деловая зона	ОД
<b>Производственные и коммунально-складские зоны</b>	
Производственная зона	П1
Производственно-коммунальная зона	П2
<b>Зоны инженерной и транспортной инфраструктуры</b>	
Зона улиц, дорог, инженерной и транспортной инфраструктуры	ИТ1
<b>Зоны сельскохозяйственного использования</b>	
Зона сельскохозяйственного использования в границах населенных пунктов	СХ1
Зона сельскохозяйственного производства	СХ2
<b>Зоны рекреационного назначения</b>	
Зона рекреационного назначения - объектов отдыха	Р1
<b>Зоны специального назначения</b>	
Зона ритуальных объектов	СН1
Зона обработки, утилизации, обезвреживания, размещения твердых коммунальных отходов	СН2
Зона иного специального назначения	СН3
<b>Зоны ведения садоводства для собственных нужд граждан</b>	

Наименование территориальной зоны	Кодовое обозначение территориальной зоны
1	2
Зона садоводства и огородничества	СО1

2. Настоящими Правилами на территории Каменно-Степного сельского поселения Таловского муниципального района Воронежской области установлены следующие территориальные зоны:

Наименование территориальной зоны	Кодовое обозначение территориальной зоны
1	2
<b>Жилые зоны</b>	
Зона застройки индивидуальными жилыми домами посёлка 2-го участка института им. Докучаева	Ж1/1
Зона застройки индивидуальными жилыми домами посёлка Высокий	Ж1/2
Зона застройки индивидуальными жилыми домами посёлка 1-го участка института им. Докучаева	Ж1/3
Зона застройки индивидуальными жилыми домами посёлка 3-го участка института им. Докучаева	Ж1/4
Зона застройки индивидуальными жилыми домами посёлка Михинский	Ж1/5
Зона застройки индивидуальными жилыми домами посёлка Верхнеозёрский	Ж1/6
Зона застройки индивидуальными жилыми домами посёлка Осинový	Ж1/7
Зона застройки малоэтажными многоквартирными жилыми домами посёлка 2-го участка института им. Докучаева	Ж2/1
Зона застройки малоэтажными многоквартирными жилыми домами посёлка Высокий	Ж2/2
Зона застройки малоэтажными многоквартирными жилыми домами посёлка 3-го участка института им. Докучаева	Ж2/4
Зона застройки малоэтажными многоквартирными жилыми домами посёлка Верхнеозёрский	Ж2/6
<b>Общественно-деловые зоны</b>	
Общественно-деловая зона посёлка 2-го участка института им. Докучаева	ОД1
Общественно-деловая зона посёлка Высокий	ОД2
Общественно-деловая зона посёлка 1-го участка института им. Докучаева	ОД3
Общественно-деловая зона посёлка Михинский	ОД5
Общественно-деловая зона посёлка Верхнеозёрский	ОД6
<b>Производственные и коммунально-складские зоны</b>	
Производственная зона посёлка 2-го участка института им. Докучаева	П1/1
Производственно-коммунальная зона посёлка 2-го участка института им. Докучаева	П2/1
<b>Зоны инженерной и транспортной инфраструктуры</b>	
Зона улиц, дорог, инженерной и транспортной инфраструктуры посёлка 2-го участка института им. Докучаева	ИТ1/1
Зона улиц, дорог, инженерной и транспортной инфраструктуры посёлка Высокий	ИТ1/2

Наименование территориальной зоны	Кодовое обозначение территориальной зоны
1	2
Зона улиц, дорог, инженерной и транспортной инфраструктуры посёлка 1-го участка института им. Докучаева	ИТ1/3
Зона улиц, дорог, инженерной и транспортной инфраструктуры посёлка Михинский	ИТ1/5
Зона улиц, дорог, инженерной и транспортной инфраструктуры посёлка Осиновый	ИТ1/7
Зона улиц, дорог, инженерной и транспортной инфраструктуры за границами населенных пунктов	ИТ1
<b>Зоны сельскохозяйственного использования</b>	
Зона сельскохозяйственного использования в границах населенного пункта посёлка 2-го участка института им. Докучаева	CX1/1
Зона сельскохозяйственного использования в границах населенного пункта посёлка Высокий	CX1/2
Зона сельскохозяйственного использования в границах населенного пункта посёлка 1-го участка института им. Докучаева	CX1/3
Зона сельскохозяйственного использования в границах населенного пункта посёлка Михинский	CX1/5
Зона сельскохозяйственного использования в границах населенного пункта посёлка Верхнеозёрский	CX1/6
Зона сельскохозяйственного использования в границах населенного пункта посёлка Осиновый	CX1/7
Зона сельскохозяйственного производства посёлка 2-го участка института им. Докучаева	CX2/1
Зона сельскохозяйственного производства посёлка 1-го участка института им. Докучаева	CX2/3
Зона сельскохозяйственного производства посёлка Верхнеозёрский	CX2/6
Зона сельскохозяйственного производства за границами населенных пунктов	CX2
<b>Зоны рекреационного назначения</b>	
Зона рекреационного назначения - объектов отдыха посёлка 2-го участка института им. Докучаева	P1/1
Зона рекреационного назначения - объектов отдыха посёлка Высокий	P1/2
Зона рекреационного назначения - объектов отдыха посёлка Михинский	P1/5
Зона рекреационного назначения - объектов отдыха посёлка Верхнеозёрский	P1/6
Зона рекреационного назначения - объектов отдыха посёлка Осиновый	P1/7
<b>Зоны специального назначения</b>	
Зона ритуальных объектов посёлка Михинский	СН1/5
Зона обработки, утилизации, обезвреживания, размещения твердых коммунальных отходов за границами населенных пунктов	СН2
Зона иного специального назначения посёлка 2-го участка института им. Докучаева	СН3/1
<b>Зоны ведения садоводства для собственных нужд граждан</b>	
Зона садоводства и огородничества за границами населенных пунктов	СО1

3. Графическое описание местоположения границ территориальных зон посёлка 2-го участка института им. Докучаева приведено в приложении № 1 к настоящим Правилам.

4. Графическое описание местоположения границ территориальных зон посёлка Высокий приведено в приложении № 2 к настоящим Правилам.

5. Графическое описание местоположения границ территориальных зон посёлка 1-го участка института им. Докучаева приведено в приложении № 3 к настоящим Правилам.

6. Графическое описание местоположения границ территориальных зон посёлка 3-го участка института им. Докучаева приведено в приложении № 4 к настоящим Правилам.

7. Графическое описание местоположения границ территориальных зон посёлка Михинский приведено в приложении № 5 к настоящим Правилам.

8. Графическое описание местоположения границ территориальных зон посёлка Верхнеозёрский приведено в приложении № 6 к настоящим Правилам.

9. Графическое описание местоположения границ территориальных зон посёлка Осинový приведено в приложении № 7 к настоящим Правилам.

10. Графическое описание местоположения границ территориальных зон, расположенных за границами населенных пунктов на территории Каменно-Степного сельского поселения, приведено в приложении № 8 к настоящим Правилам.

## **ЧАСТЬ III. ГРАДОСТРОИТЕЛЬНЫЕ РЕГЛАМЕНТЫ**

### **19. Общие положения о градостроительном регламенте**

1. Градостроительным регламентом определяется правовой режим земельных участков, равно как всего, что находится над и под поверхностью земельных участков и используется в процессе их застройки и последующей эксплуатации объектов капитального строительства.

2. Действие градостроительного регламента распространяется в равной мере на все земельные участки и объекты капитального строительства, расположенные в пределах границ территориальной зоны, обозначенной на карте градостроительного зонирования.

3. Земли и земельные участки, на которые действие градостроительных регламентов не распространяется или для которых градостроительные регламенты не устанавливаются, определены статьей 36 ГрК РФ.

### **20. Виды разрешенного использования**

1. Разрешенное использование земельных участков и объектов капитального строительства может быть следующих видов:

- основные виды разрешенного использования;
- условно разрешенные виды использования;
- вспомогательные виды разрешенного использования, допустимые только в качестве дополнительных по отношению к основным видам разрешенного использования и условно разрешенным видам использования и осуществляемые совместно с ними.

2. Виды разрешенного использования (далее – ВРИ) земельных участков в настоящих Правилах определяются в соответствии с приказом Федеральной службы государственной регистрации, кадастра и картографии от 10.11.2020 № П/0412 «Об утверждении классификатора видов разрешенного использования земельных участков».

## 21. Градостроительные регламенты территориальных зон

### 1. Градостроительные регламенты территориальных зон Ж1/1, Ж1/2, Ж1/3, Ж1/4, Ж1/5, Ж1/6, Ж1/7

№ п/п	Код ВРИ	Наименование ВРИ	Пределы (или) максимальные и минимальные размеры земельных участков, в том числе их площадь, м <sup>2</sup>		Максимальный процент застройки в границах земельного участка	Пределное количество этажей или предельная высота зданий, строений, сооружений	Минимальные отступы от границ земельных участков в целях определения мест допустимого размещения зданий, строений, сооружений, за пределами которых запрещено строительство зданий, строений, сооружений	
			min	max				
1	2	3	4	5	6	7	8	
<b>ОСНОВНЫЕ ВИДЫ РАЗРЕШЕННОГО ИСПОЛЬЗОВАНИЯ ЗЕМЕЛЬНЫХ УЧАСТКОВ И ОБЪЕКТОВ КАПИТАЛЬНОГО СТРОИТЕЛЬСТВА</b>								
1	2.1	Для индивидуального жилищного строительства	400	5000	50%	3 этажа*	3 метра**	
2	2.3	Блокированная жилая застройка	80	3000	50%	3 этажа*	3 метра**; 0 метров – при примыкании к соседним зданиям	
3	2.2	Для ведения личного подсобного хозяйства (присадебный земельный участок)	300	5000	30%	3 этажа*	3 метра**	
4	1.19	Сенокосение	600	50000	0%	не подлежат установлению		
5	1.20	Выпас сельскохозяйственных животных	300	50000	0%	не подлежат установлению		
6	2.7.2	Размещение гаражей для собственных нужд	не подлежат установлению					
7	3.1.1	Предоставление коммунальных услуг	5000		не подлежат установлению			
8	3.2.2	Оказание социальной помощи населению	не подлежат установлению		60%	3 этажа	3 метра	
9	3.4.1	Амбулаторно-поликлиническое обслуживание	не подлежат установлению			3 этажа	3 метра	
10	3.6.2.	Парки культуры и отдыха	не подлежат установлению					

№ п/п	Код ВРИ	Наименование ВРИ	Пределыные (минимальные и (или) максимальные) размеры земельных участков, в том числе их площадь, м2		Максимальный процент застройки в границах земельного участка	Пределное количество этажей или предельная высота зданий, строений, сооружений пределами которых запрещено строительство зданий, строений, сооружений	Минимальные отступы от границ земельных участков в целях определения мест допустимого размещения зданий, строений, сооружений, за пределами которых запрещено строительство зданий, строений, сооружений	
			min	max				
1	2	3	4	5	6	7	8	
11	5.1.3	Площадки для занятий спортом	не подлежат установлению					
12	11.1	Общее пользование водными объектами	не подлежат установлению					
13	12.0	Земельные участки (территории) общего пользования	не подлежат установлению					
14	12.0.1	Улично-дорожная сеть	не подлежат установлению					
15	12.0.2	Благоустройство территории	не подлежат установлению					
<b>УСЛОВНО РАЗРЕШЕННЫЕ ВИДЫ ИСПОЛЬЗОВАНИЯ ЗЕМЕЛЬНЫХ УЧАСТКОВ И ОБЪЕКТОВ КАПИТАЛЬНОГО СТРОИТЕЛЬСТВА</b>								
16	2.1.1	Малоэтажная многоквартирная жилищная застройка	600	не подлежит установлению	45%	4 этажа	6 метров	
17	2.7.1	Хранение автотранспорта	не подлежат установлению					
18	3.3	Бытовое обслуживание	200	5000	60%	3 этажа	3 метра	
19	3.7.1	Осуществление религиозных обрядов	не подлежат установлению					
20	3.10.1	Амбулаторное ветеринарное обслуживание	200	5000	60%	3 этажа	3 метра	
21	4.1	Деловое управление	не подлежат установлению					
22	4.4	Магазины	200	5000	60%	3 этажа	3 метра	
23	4.6	Общественное питание	200	5000	50%	3 этажа	3 метра	
24	5.1.2	Обеспечение занятий спортом в помещениях	не подлежат установлению					
25	8.3	Обеспечение в внутреннего правопорядка	не подлежат установлению					
26	13.1	Ведение огородинчества	100	4500	0%	не подлежат установлению	не подлежат установлению	

№ п/п	Код ВРИ	Наименование ВРИ	Предельные (минимальные и (или) максимальные) размеры земельных участков, в том числе их площадь, м2		Максимальный процент застройки в границах земельного участка	Предельное количество этажей или предельная высота зданий, строений, сооружений	Минимальные отступы от границ земельных участков в целях определения мест допустимого размещения зданий, строений, сооружений, за пределами которых запрещено строительство зданий, строений, сооружений
			min	max			
1	2	3	4	5	6	7	8
27	13.2	Веденне садоводства	400	2000	30%	3 этажа	3 метра

\* для вспомогательных видов – 1 этаж;

\*\* от вспомогательных видов – 1 метр.

Не допускается размещать со стороны улицы вспомогательные строения, за исключением гаражей. Допускается блокировка хозяйственных построек на смежных земельных участках по взаимному согласию домовладельцев с учетом требований пожарной безопасности.

Ограничения использования земельных участков и объектов капитального строительства в зонах с особыми условиями использования территории устанавливаются в соответствии с законодательством Российской Федерации. Перечень зон с особыми условиями использования территории и основания установления ограничений приведены в пункте 22 настоящих Правил.

В отношении части земельных участков, расположенных в границах ООПТ - государственный природный заказник федерального значения «Каменная степь», правовой режим использования определяется Положением, утвержденным комитетом по охране окружающей среды Воронежской области от 26.06.1997 № 6/н.

## 2. Градостроительные регламенты территориальных зон Ж2/1, Ж2/2, Ж2/4, Ж2/6

№ п/п	Код ВРИ	Наименование ВРИ	Предельные (минимальные и (или) максимальные) размеры земельных участков, в том числе их площадь, м <sup>2</sup>		5 тах	6 Максимальный процент застройки в границах земельного участка	7 Предельное количество этажей или предельная высота зданий, строений, сооружений за пределами которых запрещено строительство зданий, строений, сооружений	8 Минимальные отступы от границ земельных участков в целях определения мест допустимого размещения зданий, строений, сооружений, за пределами которых запрещено строительство зданий, строений, сооружений
			4 min	5 тах				
1	2	3	4	5	6	7	8	
<b>ОСНОВНЫЕ ВИДЫ РАЗРЕШЕННОГО ИСПОЛЬЗОВАНИЯ ЗЕМЕЛЬНЫХ УЧАСТКОВ И ОБЪЕКТОВ КАПИТАЛЬНОГО СТРОИТЕЛЬСТВА</b>								
1	2.1.1	Малоэтажная многоквартирная жилая застройка	600	не подлежит установлению	45%	4 этажа	6 метров	
2	2.1	Для индивидуального жилищного строительства	300	3000	50%	3 этажа*	3 метра**	
3	2.2	Для ведения личного подсобного хозяйства (приусадебный земельный участок)	300	5000	30%	3 этажа*	3 метра**	
4	2.3	Блокированная жилая застройка	80	3000	50%	3 этажа*	3 метра**; 0 метров – при примыкании к соседним зданиям	
5	2.7.1	Хранение автотранспорта	не подлежат установлению					
6	2.7.2	Размещение гаражей для собственных нужд	не подлежат установлению					
7	3.1.1	Предоставление коммунальных услуг	не подлежит установлению	5000	не подлежат установлению			
8	3.2.4	Общезития	600	не подлежит установлению	45%	4 этажа	6 метров	
9	3.2.2	Оказание социальной помощи населению	не подлежат установлению					
10	3.2.3	Оказание услуг связи	не подлежат установлению					
11	3.4.1	Амбулаторно-поликлиническое обслуживание	не подлежат установлению					

№ п/п	Код ВРИ	Наименование ВРИ	Предельные (минимальные и (или) максимальные) размеры земельных участков, в том числе их площадь, м <sup>2</sup>		Максимальный процент застройки в границах земельного участка	Предельное количество этажей или предельная высота зданий, строений, сооружений	Минимальные отступы от границ земельных участков в целях определения мест допустимого размещения зданий, строений, сооружений, за пределами которых запрещено строительство зданий, строений, сооружений
			min	max			
1	2	3	4	5	6	7	8
12	5.1.2	Обеспечение занятий спортом в помещениях	не подлежит установлению		50%	не подлежит установлению	3 метра
13	5.1.3	Площадки для занятий спортом	не подлежит установлению				
14	12.0	Земельные участки (территории) общего пользования	не подлежат установлению				
15	12.0.1	Улично-дорожная сеть	не подлежит установлению				
16	12.0.2	Благоустройство территории	не подлежит установлению				
<b>УСЛОВНО РАЗРЕШЕННЫЕ ВИДЫ ИСПОЛЬЗОВАНИЯ ЗЕМЕЛЬНЫХ УЧАСТКОВ И ОБЪЕКТОВ КАПИТАЛЬНОГО СТРОИТЕЛЬСТВА</b>							
17	3.3	Бытовое обслуживание	200	5000	60%	3 этажа	3 метра
18	4.4	Магазины	200	5000	50%	3 этажа	3 метра
19	4.6	Общественное питание	200	5000	50%	3 этажа	3 метра
20	4.9	Служебные гаражи	не подлежит установлению	5000	60%	не подлежит установлению	3 метра

\* для вспомогательных видов – 1 этаж;

\*\* от вспомогательных видов – 1 метр.

Не допускается размещать со стороны улицы вспомогательные строения, за исключением гаражей. Допускается блокировка хозяйственных построек на смежных земельных участках по взаимному согласию домовладельцев с учетом требований пожарной безопасности.

Ограничения использования земельных участков и объектов капитального строительства в зонах с особыми условиями использования территории устанавливаются в соответствии с законодательством Российской Федерации.

Перечень зон с особыми условиями использования территории и основания установления ограничений приведены в пункте 22 настоящих Правил.

В отношении части земельных участков, расположенных в границах ООПТ - государственной природной заказник федерального значения «Каменная степь», правовой режим использования определяется Положением, утвержденным комитетом по охране окружающей среды Воронежской области от 26.06.1997 № 6/н.

### 3. Градостроительные регламенты территориальных зон ОД1, ОД2, ОД3, ОД5, ОД6

№ п/п	Код ВРИ	Наименование ВРИ	Пределы (или максимальные и минимальные) размеры земельных участков, в том числе их площадь, м2		Максимальный процент застройки в границах земельного участка	Предельное количество этажей или предельная высота зданий, строений, сооружений	Минимальные отступы от границ земельных участков в целях определения мест допустимого размещения зданий, строений, сооружений за пределами которых запрещено строительство зданий, строений, сооружений
			min	max			
1	2	3	4	5	6	7	8
<b>ОСНОВНЫЕ ВИДЫ РАЗРЕШЕННОГО ИСПОЛЬЗОВАНИЯ ЗЕМЕЛЬНЫХ УЧАСТКОВ И ОБЪЕКТОВ КАПИТАЛЬНОГО СТРОИТЕЛЬСТВА</b>							
1	3.1.1	Предоставление коммунальных услуг	не подлежит установлению	5000		не подлежит установлению	
2	3.1.2	Административные здания организаций, обеспечивающих предоставление коммунальных услуг	не подлежит установлению		60%	не подлежит установлению	3 метра
3	3.2.2	Оказание социальной помощи населению	не подлежит установлению		60%	не подлежит установлению	6 метров
4	3.2.3	Оказание услуг связи	не подлежит установлению		60%	не подлежит установлению	6 метров
5	3.2.4	Общественная	600	не подлежит установлению	45%	не подлежит установлению	6 метров
6	3.3	Бытовое обслуживание	200	не подлежит установлению	60%	не подлежит установлению	6 метров

№ п/п	Код ВРИ	Наименование ВРИ	Предельные (минимальные и (или) максимальные) размеры земельных участков, в том числе их площадь, м2		6	7	Минимальные отступы от границ земельных участков в целях определения мест допустимого размещения зданий, строений, сооружений, за пределами которых запрещено строительство зданий, строений, сооружений
			min	max			
1	2	3	4	5	6	7	8
7	3.4.1	Амбулаторно-поликлиническое обслуживание	не подлежат установлению		6	не подлежит установлению	6 метров
8	3.5.1	Дошкольное, начальное и среднее общее образование	не подлежат установлению			4 этажа	6 метров
9	3.5.2	Среднее и высшее профессиональное образование	800	не подлежит установлению	45%	не подлежит установлению	6 метров
10	3.6.1	Объекты культурно-досуговой деятельности	не подлежат установлению		60%	не подлежит установлению	6 метров
11	3.6.2.	Парки культуры и отдыха	не подлежат установлению				
12	3.7.1	Осуществление религиозных обрядов	не подлежат установлению				6 метров
13	3.8.1	Государственное управление	не подлежат установлению		60%	не подлежит установлению	6 метров
14	3.9.2	Проведение научных исследований	не подлежат установлению		50%	не подлежит установлению	6 метров
15	3.10.1	Амбулаторное ветеринарное обслуживание	не подлежат установлению		60%	3 этажа	3 метра
16	4.1	Деловое управление	не подлежат установлению		50%	не подлежит установлению	6 метров
17	4.4	Магазины	200	не подлежит установлению	60%	не подлежит установлению	3 метра
18	4.5	Банковская и страховая деятельность	не подлежат установлению		60%	не подлежит установлению	6 метров
19	4.6	Общественное питание	400	не подлежит установлению	50%	не подлежит установлению	6 метров
20	4.8.1	Развлекательные мероприятия	не подлежат установлению		45%	не подлежит установлению	6 метров

№ п/п	Код ВРИ	Наименование ВРИ	Предельные (минимальные и (или) максимальные) размеры земельных участков, в том числе их площадь, м2		Максимальный процент застройки в границах земельного участка	Предельное количество этажей или предельная высота зданий, строений, сооружений	Минимальные отступы от границ земельных участков в целях определения мест допустимого размещения зданий, строений, сооружений, за пределами которых запрещено строительство зданий, строений, сооружений
			min	max			
1	2	3	4	5	6	7	8
21	4.9	Служебные гаражи	не подлежат установлению				3 метра
22	5.1.1	Обеспечение спортивно-зрелищных мероприятий	не подлежат установлению				6 метров
23	5.1.2	Обеспечение занятий спортом в помещениях	не подлежат установлению		45%	не подлежит установлению	6 метров
24	5.1.3	Площадки для занятий спортом	не подлежат установлению				
25	5.1.4	Оборудованные площадки для занятий спортом	не подлежат установлению				3 метра
26	8.3	Обеспечение внутреннего правопорядка	не подлежат установлению				3 метра
27	9.3	Историко-культурная деятельность	не подлежат установлению				
28	12.0	Земельные участки (территории) общего пользования	не подлежат установлению				
29	12.0.1	Улично-дорожная сеть	не подлежат установлению				
30	12.0.2	Благоустройство территории	не подлежат установлению				
<b>УСЛОВНО РАЗРЕШЕННЫЕ ВИДЫ ИСПОЛЬЗОВАНИЯ ЗЕМЕЛЬНЫХ УЧАСТКОВ И ОБЪЕКТОВ КАПИТАЛЬНОГО СТРОИТЕЛЬСТВА</b>							
31	2.1	Для индивидуального жилищного строительства	300	1000	50%	3 этажа*	3 метра**
32	2.7.1	Хранение автотранспорта	не подлежат установлению				
33	2.7.2	Размещение гаражей для собственников нужд	не подлежат установлению				1 метр

\* для вспомогательных видов – 1 этаж;

\*\* от вспомогательных видов – 1 метр.

Не допускается размещать со стороны улицы вспомогательные строения, за исключением гаражей. Допускается блокировка хозяйственных построек на смежных земельных участках по взаимному согласию домовладельцев с учетом требований пожарной безопасности.

Ограничения использования земельных участков и объектов капитального строительства в зонах с особыми условиями использования территории устанавливаются в соответствии с законодательством Российской Федерации. Перечень зон с особыми условиями использования территории и основания установления ограничений приведены в пункте 22 настоящих Правил.

В отношении части земельных участков, расположенных в границах ООПТ - государственной природной заказник федерального значения «Каменная степь», правовой режим использования определяется Положением, утвержденным комитетом по охране окружающей среды Воронежской области от 26.06.1997 № 6/н.

#### 4. Градостроительный регламент территориальной зоны П1/1

№ п/п	Код ВРИ	Наименование ВРИ	Предельные (минимальные и (или) максимальные) размеры земельных участков, в том числе их площадь, м <sup>2</sup>		Максимальный процент застройки в границах земельного участка	Предельное количество этажей или предельная высота зданий, строений, сооружений	Минимальные отступы от границ земельных участков в целях определения мест допустимого размещения зданий, строений, сооружений, за пределами которых запрещено строительство зданий, строений, сооружений	
			min	max				
1	2	3	4	5	6	7	8	
<b>ОСНОВНЫЕ ВИДЫ РАЗРЕШЕННОГО ИСПОЛЬЗОВАНИЯ ЗЕМЕЛЬНЫХ УЧАСТКОВ И ОБЪЕКТОВ КАПИТАЛЬНОГО СТРОИТЕЛЬСТВА</b>								
1	1.15	Хранение и переработка сельскохозяйственной продукции	не подлежат установлению					3 метра
2	3.1	Коммунальное обслуживание	не подлежат установлению					

№ п/п	Код ВРИ	Наименование ВРИ	Предельные (минимальные и (или) максимальные) размеры земельных участков, в том числе их площадь, м <sup>2</sup>		6	7	Минимальные отступы от границ земельных участков в целях определения мест допустимого размещения зданий, строений, сооружений, за пределами которых запрещено строительство зданий, строений, сооружений
			min	max			
1	2	3	4	5	6	7	8
3	6.6	Строительная промышленность	не подлежат установлению				3 метра
4	6.9	Склад	не подлежат установлению		60%	не подлежит установлению	3 метра
5	6.9.1	Складские площадки	не подлежат установлению				
6	3.3	Бытовое обслуживание	200	не подлежит установлению	60%	не подлежит установлению	3 метра
7	4.1	Деловое управление	не подлежат установлению		50%	не подлежит установлению	3 метра
8	4.9	Служебные гаражи	не подлежат установлению				3 метра
9	8.3	Обеспечение внутреннего правопорядка	не подлежат установлению				3 метра
10	12.0	Земельные участки (территории) общего пользования	не подлежат установлению				
11	12.0.1	Улично-дорожная сеть	не подлежат установлению				
12	12.0.2	Благоустройство территории	не подлежат установлению				
13	<b>УСЛОВНО РАЗРЕШЕННЫЕ ВИДЫ ИСПОЛЬЗОВАНИЯ ЗЕМЕЛЬНЫХ УЧАСТКОВ И ОБЪЕКТОВ КАПИТАЛЬНОГО СТРОИТЕЛЬСТВА</b> Не устанавливаются						

Ограничения использования земельных участков и объектов капитального строительства в зонах с особыми условиями использования территории устанавливаются в соответствии с законодательством Российской Федерации.

Перечень зон с особыми условиями использования территории и основания установления ограничений приведены в пункте 22 настоящих Правил.

## 5. Градостроительный регламент территориальной зоны П2/1

№ п/п	Код ВРИ	Наименование ВРИ	Предельные (минимальные и (или) максимальные) размеры земельных участков, в том числе их площадь, м <sup>2</sup>		6	7	8
			4	5			
1	2	3	4	5	6	7	8
<b>ОСНОВНЫЕ ВИДЫ РАЗРЕШЕННОГО ИСПОЛЬЗОВАНИЯ ЗЕМЕЛЬНЫХ УЧАСТКОВ И ОБЪЕКТОВ КАПИТАЛЬНОГО СТРОИТЕЛЬСТВА</b>							
1	1.15	Хранение и переработка сельскохозяйственной продукции	не подлежат установлению				3 метра
2	2.7.1	Хранение автотранспорта	не подлежат установлению				1 метр
3	3.1	Коммунальное обслуживание	не подлежат установлению				
4	4.1	Деловое управление	не подлежат установлению		60%	не подлежит установлению	3 метра
5	4.9	Служебные гаражи	не подлежат установлению				3 метра
6	4.9.1.1	Заправка транспортных средств	не подлежат установлению				3 метра
7	6.9	Склад	не подлежат установлению		60%	не подлежит установлению	3 метра
8	6.9.1	Складские площадки	не подлежат установлению				
9	12.0	Земельные участки (территории) общего пользования	не подлежат установлению				
10	12.0.1	Улично-дорожная сеть	не подлежат установлению				
11	12.0.2	Благоустройство территории	не подлежат установлению				
<b>УСЛОВНО РАЗРЕШЕННЫЕ ВИДЫ ИСПОЛЬЗОВАНИЯ ЗЕМЕЛЬНЫХ УЧАСТКОВ И ОБЪЕКТОВ КАПИТАЛЬНОГО СТРОИТЕЛЬСТВА</b>							
12	Не устанавливаются						

Ограничения использования земельных участков и объектов капитального строительства в зонах с особыми условиями использования территории устанавливаются в соответствии с законодательством Российской Федерации.

Перечень зон с особыми условиями использования территории и основания установления ограничений приведены в пункте 22 настоящих Правил.

### 6. Градостроительные регламенты территориальных зон ИТ1/1, ИТ1/2, ИТ1/3, ИТ1/5, ИТ1/7, ИТ1

№ п/п	Код ВРИ	Наименование ВРИ	Предельные (минимальные и (или) максимальные) размеры земельных участков, в том числе их площадь, м <sup>2</sup>		Максимальный процент застройки в границах земельного участка	Предельное количество этажей или предельная высота зданий, строений, сооружений	Минимальные отступы от границ земельных участков в целях определения мест допустимого размещения зданий, строений, сооружений, за пределами которых запрещено строительство зданий, строений, сооружений
			min	max			
1	2	3	4	5	6	7	8
<b>ОСНОВНЫЕ ВИДЫ РАЗРЕШЕННОГО ИСПОЛЬЗОВАНИЯ ЗЕМЕЛЬНЫХ УЧАСТКОВ И ОБЪЕКТОВ КАПИТАЛЬНОГО СТРОИТЕЛЬСТВА</b>							
1	7.2.1	Размещение автомобильных дорог	не подлежат установлению				
2	7.2.2	Обслуживание перевозок пассажиров	не подлежат установлению				3 метра
3	7.2.3	Стоянки транспорта общего пользования	не подлежат установлению				
4	3.1.1	Предоставление коммунальных услуг	не подлежат установлению				
5	6.7	Энергетика	не подлежат установлению				3 метра
6	12.0	Земельные участки (территории) общего пользования	не подлежат установлению				
7	12.0.1	Улично-дорожная сеть	не подлежат установлению				
8	12.0.2	Благоустройство территории	не подлежат установлению				
<b>УСЛОВНО РАЗРЕШЕННЫЕ ВИДЫ ИСПОЛЬЗОВАНИЯ ЗЕМЕЛЬНЫХ УЧАСТКОВ И ОБЪЕКТОВ КАПИТАЛЬНОГО СТРОИТЕЛЬСТВА</b>							
9	2.7.1	Хранение автотранспорта	не подлежат установлению				1 метр
10	4.9.1	Объекты дорожного сервиса	не подлежат установлению				3 метра
11	4.9.1.1	Заправка транспортных средств	не подлежат установлению			1 этаж	3 метра

№ п/п	Код ВРИ	Наименование ВРИ	Предельные (минимальные и (или) максимальные) размеры земельных участков, в том числе их площадь, м <sup>2</sup>		Максимальный процент застройки в границах земельного участка	Предельное количество этажей или предельная высота зданий, строений, сооружений	Минимальные отступы от границ земельных участков в целях определения мест допустимого размещения зданий, строений, сооружений, за пределами которых запрещено строительство зданий, строений, сооружений
			min	max			
1	2	3	4	5	6	7	8
12	4.9.1.2	Обеспечение дорожного отдыха	600	не подлежит установлению	45%	3 этажа	3 метра
13	4.9.1.3	Автомобильные мойки	не подлежат установлению	не подлежат установлению		1 этаж	3 метра
14	4.9.1.4	Ремонт автомобилей	не подлежат установлению	не подлежат установлению		1 этаж	3 метра

Ограничения использования земельных участков и объектов капитального строительства в зонах с особыми условиями использования территории устанавливаются в соответствии с законодательством Российской Федерации. Перечень зон с особыми условиями использования территории и основания установления ограничений приведены в пункте 22 настоящих Правил.

В отношении части земельных участков, расположенных в границах ООПТ - государственного природного заказник федерального значения «Каменная степь», правовой режим использования определяется Положением, утвержденным комитетом по охране окружающей среды Воронежской области от 26.06.1997 № 6/н.

## 7. Градостроительные регламенты территориальных зон СХ1/1, СХ1/2, СХ1/3, СХ1/5, СХ1/6, СХ1/7

№ п/п	Код ВРИ	Наименование ВРИ	Предельные (минимальные и (или) максимальные) размеры земельных участков, в том числе их площадь, м <sup>2</sup>		Максимальный процент застройки в границах земельного участка	Предельное количество этажей или предельная высота зданий, строений, сооружений за пределами которых запрещено строительство зданий, строений, сооружений	Минимальные отступы от границ земельных участков в целях определения мест допустимого размещения зданий, строений, сооружений за пределами которых запрещено строительство зданий, строений, сооружений
			min	max			
1	2	3	4	5	6	7	8
<b>ОСНОВНЫЕ ВИДЫ РАЗРЕШЕННОГО ИСПОЛЬЗОВАНИЯ ЗЕМЕЛЬНЫХ УЧАСТКОВ И ОБЪЕКТОВ КАПИТАЛЬНОГО СТРОИТЕЛЬСТВА</b>							
1	1.2	Выращивание зерновых и иных сельскохозяйственных культур	не подлежат установлению				
2	1.5	Садоводство	не подлежат установлению				
3	1.13	Рыбоводство	не подлежат установлению				
4	1.16	Ведение личного подсобного хозяйства на полевых участках	не подлежат установлению				
5	1.19	Сенокошение	не подлежат установлению				
6	1.20	Выпас сельскохозяйственных животных	не подлежат установлению				
7	3.1.1	Предоставление коммунальных услуг	не подлежат установлению				
8	11.0	Водные объекты	не подлежат установлению				
9	11.1	Общее пользование водными объектами	не подлежат установлению				
10	12.0	Земельные участки (территории) общего пользования	не подлежат установлению				
11	12.0.1	Улично-дорожная сеть	не подлежат установлению				
12	12.0.2	Благоустройство территории	не подлежат установлению				
13	13.1	Ведение огородничества	100	4500	0%	не подлежат установлению	
<b>УСЛОВНО РАЗРЕШЕННЫЕ ВИДЫ ИСПОЛЬЗОВАНИЯ ЗЕМЕЛЬНЫХ УЧАСТКОВ И ОБЪЕКТОВ КАПИТАЛЬНОГО СТРОИТЕЛЬСТВА</b>							
14	1.15	Хранение и переработка сельскохозяйственной продукции	не подлежат установлению				3 метра

№ п/п	Код ВРИ	Наименование ВРИ	Предельные (минимальные и (или) максимальные) размеры земельных участков, в том числе их площадь, м <sup>2</sup>		Максимальный процент застройки в границах земельного участка	Предельное количество этажей или предельная высота зданий, строений, сооружений	Минимальные отступы от границ земельных участков в целях определения мест допустимого размещения зданий, строений, сооружений, за пределами которых запрещено строительство зданий, строений, сооружений	
			min	max				
1	2	3	4	5	6	7	8	
15	5.3	Охота и рыбалка	не подлежат установлению					
16	11.2	Специальное пользование водными объектами	не подлежат установлению					
17	11.3	Гидротехнические сооружения	не подлежат установлению					

Ограничения использования земельных участков и объектов капитального строительства в зонах с особыми условиями использования территории устанавливаются в соответствии с законодательством Российской Федерации. Перечень зон с особыми условиями использования территории и основания установления ограничений приведены в пункте 22 настоящих Правил.

В отношении части земельных участков, расположенных в границах ООПТ - государственной природный заказник федерального значения «Каменная степь», правовой режим использования определяется Положением, утвержденным комитетом по охране окружающей среды Воронежской области от 26.06.1997 № 6/н.

## 8. Градостроительные регламенты территориальных зон СХ2/1, СХ2/3, СХ2/6, СХ2

№ п/п	Код ВРИ	Наименование ВРИ	Предельные (минимальные и (или) максимальные) размеры земельных участков, в том числе их площадь, м <sup>2</sup>		Максимальный процент застройки в границах земельного участка	Предельное количество этажей или предельная высота зданий, строений, сооружений за пределами которых запрещено строительство зданий, строений, сооружений	Минимальные отступы от границ земельных участков в целях определения мест допустимого размещения зданий, строений, сооружений за пределами которых запрещено строительство зданий, строений, сооружений
			min	max			
1	2	3	4	5	6	7	8
<b>ОСНОВНЫЕ ВИДЫ РАЗРЕШЕННОГО ИСПОЛЬЗОВАНИЯ ЗЕМЕЛЬНЫХ УЧАСТКОВ И ОБЪЕКТОВ КАПИТАЛЬНОГО СТРОИТЕЛЬСТВА</b>							
1	1.1	Растениеводство	не подлежат установлению				
2	1.15	Хранение и переработка сельскохозяйственной продукции	не подлежат установлению				3 метра
3	1.16	Ведение личного подсобного хозяйства на полевых участках	не подлежат установлению				
4	1.18	Обеспечение сельскохозяйственного производства	не подлежат установлению				3 метра
5	3.1.1	Предоставление коммунальных услуг	не подлежат установлению				
6	4.1	Деловое управление	не подлежат установлению		50%	не подлежит установлению	3 метра
7	4.9.1.1	Заправка транспортных средств	не подлежат установлению			1 этаж	3 метра
8	6.9	Склад	не подлежат установлению		60%	не подлежит установлению	3 метра
9	6.9.1	Складские площадки	не подлежат установлению				
10	12.0	Земельные участки (территории) общего пользования	не подлежат установлению				
11	12.0.1	Лично-дорожная сеть	не подлежат установлению				
12	12.0.2	Благоустройство территории	не подлежат установлению				
<b>УСЛОВНО РАЗРЕШЕННЫЕ ВИДЫ ИСПОЛЬЗОВАНИЯ ЗЕМЕЛЬНЫХ УЧАСТКОВ И ОБЪЕКТОВ КАПИТАЛЬНОГО СТРОИТЕЛЬСТВА</b>							
13	1.7	Животноводство	не подлежат установлению				3 метра

Ограничения использования земельных участков и объектов капитального строительства в зонах с особыми условиями использования территории устанавливаются в соответствии с законодательством Российской Федерации. Перечень зон с особыми условиями использования территории и основания установления ограничений приведены в пункте 22 настоящих Правил.

### 9. Градостроительные регламенты территориальных зон Р1/1, Р1/2, Р1/5, Р1/6, Р1/7

№ п/п	Код ВРИ	Наименование ВРИ	Пределы (минимальные и (или) максимальные) размеры земельных участков, в том числе их площадь, м <sup>2</sup>		Максимальный процент застройки в границах земельного участка	Предельное количество этажей или предельная высота зданий, строений, сооружений	Минимальные отступы от границ земельных участков в целях определения мест допустимого размещения зданий, строений, сооружений за пределами которых запрещено строительство зданий, строений, сооружений	
			min	max				
1	2	3	4	5	6	7	8	
<b>ОСНОВНЫЕ ВИДЫ РАЗРЕШЕННОГО ИСПОЛЬЗОВАНИЯ ЗЕМЕЛЬНЫХ УЧАСТКОВ И ОБЪЕКТОВ КАПИТАЛЬНОГО СТРОИТЕЛЬСТВА</b>								
1	3.6.2	Парки культуры и отдыха	не подлежат установлению					
2	5.1.3	Площадки для занятий спортом	не подлежат установлению					
3	5.4	Причалы для маломерных судов	не подлежат установлению					
4	9.1	Охрана природных территорий	не подлежат установлению					
5	11.1	Общее пользование водными объектами	не подлежат установлению					
6	12.0.1	Улично-дорожная сеть	не подлежат установлению					
7	12.0.2	Благоустройство территории	не подлежат установлению					
8	3.1.1	Предоставление коммунальных услуг	не подлежат установлению					
<b>УСЛОВНО РАЗРЕШЕННЫЕ ВИДЫ ИСПОЛЬЗОВАНИЯ ЗЕМЕЛЬНЫХ УЧАСТКОВ И ОБЪЕКТОВ КАПИТАЛЬНОГО СТРОИТЕЛЬСТВА</b>								
9	3.6.1	Объекты культурно-досуговой деятельности	200	3000	45%	не подлежит установлению	3 метра	

№ п/п	Код ВРИ	Наименование ВРИ	Предельные (минимальные и (или) максимальные) размеры земельных участков, в том числе их площадь, м <sup>2</sup>		Максимальный процент застройки в границах земельного участка	Предельное количество этажей или предельная высота зданий, строений, сооружений	Минимальные отступы от границ земельных участков в целях определения мест допустимого размещения зданий, строений, сооружений, за пределами которых запрещено строительство зданий, строений, сооружений	
			min	max				
1	2	3	4	5	6	7	8	
10	3.7.1	Осуществление религиозных обрядов	не подлежат установлению					3 метра
11	4.6	Общественное питание	200	1000	50%	не подлежит установлению	3 метра	

Ограничения использования земельных участков и объектов капитального строительства в зонах с особыми условиями использования территории устанавливаются в соответствии с законодательством Российской Федерации.

Перечень зон с особыми условиями использования территории и основания установления ограничений приведены в пункте 22 настоящих Правил.

## 10. Градостроительный регламент территориальной зоны СН1/5

№ п/п	Код ВРИ	Наименование ВРИ	Предельные (минимальные и (или) максимальные) размеры земельных участков, в том числе их площадь, м <sup>2</sup>		Максимальный процент застройки в границах земельного участка	Предельное количество этажей или предельная высота зданий, строений, сооружений	Минимальные отступы от границ земельных участков в целях определения мест допустимого размещения зданий, строений, сооружений за пределами которых запрещено строительство зданий, строений, сооружений	
			min	max				
1	2	3	4	5	6	7	8	
<b>ОСНОВНЫЕ ВИДЫ РАЗРЕШЕННОГО ИСПОЛЬЗОВАНИЯ ЗЕМЕЛЬНЫХ УЧАСТКОВ И ОБЪЕКТОВ КАПИТАЛЬНОГО СТРОИТЕЛЬСТВА</b>								
1	12.1	Ритуальная деятельность	не подлежит установлению	400000	не подлежит установлению		3 метра	
2	12.0	Земельные участки (территории) общего пользования	не подлежит установлению					
3	12.0.1	Улично-дорожная сеть	не подлежит установлению					
4	12.0.2	Благоустройство территории	не подлежит установлению					
5	3.1.1	Предоставление коммунальных услуг	не подлежит установлению					
<b>УСЛОВНО РАЗРЕШЕННЫЕ ВИДЫ ИСПОЛЬЗОВАНИЯ ЗЕМЕЛЬНЫХ УЧАСТКОВ И ОБЪЕКТОВ КАПИТАЛЬНОГО СТРОИТЕЛЬСТВА</b>								
6	Не устанавливаются							3 метра

Ограничения использования земельных участков и объектов капитального строительства в зонах с особыми условиями использования территории устанавливаются в соответствии с законодательством Российской Федерации.

Перечень зон с особыми условиями использования территории и основания установления ограничений приведены в пункте 22 настоящих Правил.

В отношении части земельных участков, расположенных в границах ООПТ - государственной природной заказник федерального значения «Каменная степь», правовой режим использования определяется Положением, утвержденным комитетом по охране окружающей среды Воронежской области от 26.06.1997 № 6/н.

### 11. Градостроительный регламент территориальной зоны СН2

№ п/п	Код ВРИ	Наименование ВРИ	Пределы (или максимальные) размеры земельных участков, в том числе их площадь, м <sup>2</sup>		Максимальный процент застройки в границах земельного участка	Предельное количество этажей или предельная высота зданий, строений, сооружений	Минимальные отступы от границ земельных участков в целях определения мест допустимого размещения зданий, строений, сооружений за пределами которых запрещено строительство зданий, строений, сооружений	
			min	max				
1	2	3	4	5	6	7	8	
<b>ОСНОВНЫЕ ВИДЫ РАЗРЕШЕННОГО ИСПОЛЬЗОВАНИЯ ЗЕМЕЛЬНЫХ УЧАСТКОВ И ОБЪЕКТОВ КАПИТАЛЬНОГО СТРОИТЕЛЬСТВА</b>								
1	12.2	Специальная деятельность	не подлежат установлению					
2	3.1.1.1	Предоставление коммунальных услуг	не подлежат установлению					
<b>УСЛОВНО РАЗРЕШЕННЫЕ ВИДЫ ИСПОЛЬЗОВАНИЯ ЗЕМЕЛЬНЫХ УЧАСТКОВ И ОБЪЕКТОВ КАПИТАЛЬНОГО СТРОИТЕЛЬСТВА</b>								
3	Не устанавливаются							

Ограничения использования земельных участков и объектов капитального строительства в зонах с особыми условиями использования территории устанавливаются в соответствии с законодательством Российской Федерации. Перечень зон с особыми условиями использования территории и основания установления ограничений приведены в пункте 22 настоящих Правил.

## 12. Градостроительный регламент территориальной зоны СНЗ/1

№ п/п	Код ВРИ	Наименование ВРИ	Предельные (минимальные и (или) максимальные) размеры земельных участков, в том числе их площадь, м <sup>2</sup>		Максимальный процент застройки в границах земельного участка	Предельное количество этажей или предельная высота зданий, строений, сооружений	Минимальные отступы от границ земельных участков в целях определения мест допустимого размещения зданий, строений, сооружений за пределами которых запрещено строительство зданий, строений, сооружений	
			min	max				
1	2	3	4	5	6	7	8	
<b>ОСНОВНЫЕ ВИДЫ РАЗРЕШЕННОГО ИСПОЛЬЗОВАНИЯ ЗЕМЕЛЬНЫХ УЧАСТКОВ И ОБЪЕКТОВ КАПИТАЛЬНОГО СТРОИТЕЛЬСТВА</b>								
1	3.9.1	Обеспечение деятельности в области гидрометеорологии и смежных с ней областях	не подлежат установлению					
<b>УСЛОВНО РАЗРЕШЕННЫЕ ВИДЫ ИСПОЛЬЗОВАНИЯ ЗЕМЕЛЬНЫХ УЧАСТКОВ И ОБЪЕКТОВ КАПИТАЛЬНОГО СТРОИТЕЛЬСТВА</b>								
2	Не устанавливаются							

Ограничения использования земельных участков и объектов капитального строительства в зонах с особыми условиями использования территории устанавливаются в соответствии с законодательством Российской Федерации. Перечень зон с особыми условиями использования территории и основания установления ограничений приведены в пункте 22 настоящих Правил.

В отношении части земельных участков, расположенных в границах ООПТ - государственного природного заказник федерального значения «Каменная степь», правовой режим использования определяется Положением, утвержденным комитетом по охране окружающей среды Воронежской области от 26.06.1997 № 6/н.

### 13. Градостроительный регламент территориальной зоны СО1

№ п/п	Код ВРИ	Наименование ВРИ	Пределы (минимальные и (или) максимальные) размеры земельных участков, в том числе их площадь, м <sup>2</sup>		6	7	8	
			min	max				
1	2	3	4	5	6	7	8	
<b>ОСНОВНЫЕ ВИДЫ РАЗРЕШЕННОГО ИСПОЛЬЗОВАНИЯ ЗЕМЕЛЬНЫХ УЧАСТКОВ И ОБЪЕКТОВ КАПИТАЛЬНОГО СТРОИТЕЛЬСТВА</b>								
1	13.0	Земельные участки общего назначения	100	2000	50%	13 метров	3 метра	
2	13.1	Ведение огородинчества	100	4500	0%	не подлежат установлению		
3	13.2	Ведение садоводства	400	2000	30%	3 этажа/13 метров	3 метра	
4	3.1.1	Предоставление коммунальных услуг	не подлежат установлению					
5	4.4	Магазины	200	не подлежит установлению	50%	13 метров	3 метра	
6	11.1	Общее пользование водными объектами	не подлежат установлению					
7	12.0	Земельные участки (территории) общего пользования	не подлежат установлению					
8	12.0.1	Улично-дорожная сеть	не подлежат установлению					
9	12.0.2	Благоустройство территории	не подлежат установлению					
10	5.1.3	Площадки для занятий спортом	не подлежат установлению					
<b>УСЛОВНО РАЗРЕШЕННЫЕ ВИДЫ ИСПОЛЬЗОВАНИЯ ЗЕМЕЛЬНЫХ УЧАСТКОВ И ОБЪЕКТОВ КАПИТАЛЬНОГО СТРОИТЕЛЬСТВА</b>								
11	Не устанавливаются							

Ограничения использования земельных участков и объектов капитального строительства в зонах с особыми условиями использования территории устанавливаются в соответствии с законодательством Российской Федерации.

Перечень зон с особыми условиями использования территории и основания установления ограничений приведены в пункте 22 настоящих Правил.

В отношении части земельных участков, расположенных в границах ООПТ - государственной природной заказник федерального значения «Каменная степь», правовой режим использования определяется Положением, утвержденным комитетом по охране окружающей среды Воронежской области от 26.06.1997 № б/н.

**22. Перечень зон с особыми условиями использования территории и основания установления ограничений использования земельных участков и объектов капитального строительства на территории Каменно-Степного поселения Таловского муниципального района Воронежской области**

№ п/п	Вид зоны	Основания установления ограничений использования земельных участков и объектов капитального строительства
1	2	3
1	Защитная зона объекта культурного наследия	Приказ управления по охране объектов культурного наследия Воронежской области от 04.12.2019 № 71-01-07/338 «Об утверждении графического описания местоположения границ (с перечнем координат характерных точек этих границ) защитных зон объектов культурного наследия, расположенных на территории Воронежской области»
2	Охранная зона объектов электроэнергетики (объектов электросетевого хозяйства и объектов по производству электрической энергии)	Постановление Правительства Российской Федерации от 24.02.2009 № 160 «О порядке установления охранных зон объектов электросетевого хозяйства и особых условий использования земельных участков, расположенных в границах таких зон»
3	Охранная зона трубопроводов (газопроводов, нефтепроводов и нефтепродуктопроводов, аммиакопроводов)	Постановление Правительства Российской Федерации от 18.11.2013 № 1033 «О порядке установления охранных зон объектов по производству электрической энергии и особых условий использования земельных участков, расположенных в границах таких зон» Федеральный закон от 31.03.1999 № 69-ФЗ «О газоснабжении в Российской Федерации» Постановление Правительства Российской Федерации от 20.11.2000 № 878 «Об утверждении Правил охраны газораспределительных сетей» Постановление Правительства Российской Федерации от 08.09.2017 № 1083 «Об утверждении Правил охраны магистральных газопроводов и о внесении изменений в Положение о представлении в федеральный орган исполнительной власти (его территориальные органы),

		уполномоченный Правительством Российской Федерации на осуществление государственного кадастрового учета, государственной регистрации прав, ведение Единого государственного реестра недвижимости и предоставление сведений, содержащихся в Едином государственном реестре недвижимости, федеральными органами исполнительной власти, органами государственной власти субъектов Российской Федерации и органами местного самоуправления дополнительных сведений, воспроизводимых на публичных кадастровых картах»
		«Правила охраны магистральных трубопроводов», утвержденные Минтопэнерго России 29.04.1992, постановлением Госгортехнадзора России от 22.04.1992 № 9
		Постановление Госгортехнадзора России от 23.11.1994 № 61 «О распространении «Правил охраны магистральных трубопроводов» на магистральные аммакопроводы»
4	Охранная зона линий и сооружений связи	Постановление Правительства Российской Федерации от 09.06.1995 № 578 «Об утверждении Правил охраны линий и сооружений Российской Федерации»
5	Охранная зона стационарных пунктов наблюдений за состоянием окружающей среды, ее загрязнением	Постановление Правительства Российской Федерации от 17.03.2021 № 392 «Об утверждении Положения об охранной зоне стационарных пунктов наблюдений за состоянием окружающей среды, ее загрязнением, о признании утратившим силу постановления Правительства Российской Федерации от 27 августа 1999 г. № 972 и признании не действующим на территории Российской Федерации постановления Совета Министров СССР от 6 января 1983 г. № 19»
6	Водоохранная зона	Водный кодекс Российской Федерации
7	Прибрежная защитная полоса	Водный кодекс Российской Федерации
8	Зоны санитарной охраны источников питьевого и хозяйственно-бытового водоснабжения, а также устанавливаемые в случаях, предусмотренных Водным кодексом Российской Федерации, в отношении подземных водных объектов зоны специальной охраны	Водный кодекс Российской Федерации СанПиН 2.1.4.1110-02 «Зоны санитарной охраны источников водоснабжения и водопроводов питьевого назначения»
9	Санитарно-защитная зона	Постановление Правительства Российской Федерации от 03.03.2018 № 222 «Об утверждении Правил установления санитарно-защитных зон и использования земельных участков, расположенных в границах санитарно-защитных зон» Решение управления Федеральной службы по надзору в сфере защиты прав потребителей и благополучия человека по Воронежской области от 28.02.2022 № 8 « Об установлении размера

		санитарно-защитной зоны действующего объекта – «Цех по производству комбикормов производительностью 40т/час с зернохранилищем емкостью 90 тысяч тонн в р.п. Таловая» ООО «АГРОЭКО-ВОСТОК», расположенного по адресу: Воронежская область, Таловский район, Каменно-Степное сельское поселение, северо-восточная часть кадастрового квартала (КН ЗУ 36:29:9302006:319)»
10	Охранная зона пунктов государственной геодезической сети, государственной нивелирной сети и государственной гравиметрической сети	Постановление Правительства Российской Федерации от 21.08.2019 № 1080 «Об охранных зонах пунктов государственной геодезической сети, государственной нивелирной сети и государственной гравиметрической сети»
11	Зона минимальных расстояний до магистральных или промышленных трубопроводов (газопроводов, нефтепроводов и нефтепродуктопроводов, аммиакопроводов)	Положение о данном виде зоны с особыми условиями использования территории, определяемое Правительством Российской Федерации

Приложение № 1  
к правилам землепользования и застройки  
Каменно-Степного сельского поселения  
Таловского муниципального района  
Воронежской области

ГРАФИЧЕСКОЕ ОПИСАНИЕ МЕСТОПОЛОЖЕНИЯ ГРАНИЦ  
ТЕРРИТОРИАЛЬНЫХ ЗОН ПОСЁЛКА 2-ГО УЧАСТКА ИНСТИТУТА ИМ.  
ДОКУЧАЕВА

## ГРАФИЧЕСКОЕ ОПИСАНИЕ

местоположения границ

Зона застройки индивидуальными жилыми домами  
посёлка 2-го участка института им. Докучаева - Ж1/1

(наименование объекта, местоположение границ которого описано (далее - объект))

## Раздел 1

Сведения об объекте		
№ п/п	Характеристики объекта	Описание характеристик
1	2	3
1	Местоположение объекта	Воронежская область, Таловский муниципальный район, Каменно-Степное сельское поселение, посёлок 2-го участка института им. Докучаева
2	Площадь объекта +/- величина погрешности определения площади (P +/- Дельта P)	-
3	Иные характеристики объекта	-

## Раздел 2

Сведения о местоположении границ объекта					
1. Система координат: МСК - 36, зона 2					
2. Сведения о характерных точках границ объекта					
Обозначение характерных точек границ	Координаты, м		Метод определения координат характерной точки	Средняя квадратическая погрешность положения характерной точки (Mt), м	Описание обозначения точки на местности (при наличии)
	X	Y			
1	2	3	4	5	6
1	444265.03	2196687.17	Картометрический	1.00	-
2	444250.05	2196730.67	Картометрический	1.00	-
3	444240.27	2196759.04	Картометрический	1.00	-
4	444240.16	2196759.28	Картометрический	1.00	-
5	444239.69	2196759.13	Картометрический	1.00	-
6	444165.03	2196968.34	Картометрический	1.00	-
7	444165.30	2196968.44	Картометрический	1.00	-
8	444160.07	2196983.09	Аналитический	0.10	-
9	444077.30	2197214.75	Аналитический	0.10	-
10	444055.66	2197290.02	Аналитический	0.10	-
11	443934.35	2197251.30	Аналитический	0.10	-
12	443699.98	2197179.39	Аналитический	0.10	-
13	443728.09	2197113.47	Аналитический	0.10	-
14	443768.29	2197006.98	Аналитический	0.10	-
15	443789.49	2196950.30	Аналитический	0.10	-
16	443847.57	2196771.03	Аналитический	0.10	-
17	443867.11	2196738.93	Аналитический	0.10	-
18	443921.60	2196564.47	Аналитический	0.10	-
19	444250.63	2196682.27	Картометрический	1.00	-
1	444265.03	2196687.17	Картометрический	1.00	-
20	443989.62	2197472.86	Картометрический	1.00	-
21	443878.50	2197784.60	Картометрический	1.00	-
22	443878.31	2197786.19	Картометрический	1.00	-
23	443795.27	2197755.08	Картометрический	1.00	-
24	443805.15	2197727.13	Картометрический	1.00	-
25	443808.37	2197720.75	Картометрический	1.00	-
26	443799.89	2197717.18	Картометрический	1.00	-
27	443776.64	2197705.81	Картометрический	1.00	-
28	443754.00	2197694.17	Картометрический	1.00	-
29	443756.43	2197677.50	Картометрический	1.00	-
30	443760.38	2197665.09	Картометрический	1.00	-
31	443761.41	2197662.45	Картометрический	1.00	-
32	443795.66	2197561.37	Картометрический	1.00	-

1	2	3	4	5	6
33	443801.61	2197544.84	Картометрический	1.00	-
34	443812.33	2197522.55	Картометрический	1.00	-
35	443816.96	2197509.29	Картометрический	1.00	-
36	443846.10	2197512.89	Картометрический	1.00	-
37	443865.19	2197518.60	Картометрический	1.00	-
38	443893.35	2197435.90	Картометрический	1.00	-
20	443989.62	2197472.86	Картометрический	1.00	-
39	443764.94	2197730.91	Картометрический	1.00	-
40	443721.23	2197896.75	Картометрический	1.00	-
41	443747.45	2197903.98	Картометрический	1.00	-
42	443740.94	2197922.12	Картометрический	1.00	-
43	443710.80	2197912.98	Картометрический	1.00	-
44	443715.71	2197895.61	Картометрический	1.00	-
45	443550.04	2197837.50	Картометрический	1.00	-
46	443557.40	2197818.68	Картометрический	1.00	-
47	443563.37	2197801.91	Картометрический	1.00	-
48	443571.79	2197778.38	Картометрический	1.00	-
49	443578.39	2197757.46	Картометрический	1.00	-
50	443552.52	2197747.89	Картометрический	1.00	-
51	443522.27	2197736.80	Картометрический	1.00	-
52	443521.45	2197733.83	Картометрический	1.00	-
53	443589.61	2197702.14	Картометрический	1.00	-
54	443593.01	2197663.37	Картометрический	1.00	-
55	443591.30	2197617.96	Картометрический	1.00	-
56	443591.37	2197598.82	Картометрический	1.00	-
57	443599.32	2197569.91	Картометрический	1.00	-
58	443608.35	2197531.79	Картометрический	1.00	-
59	443625.67	2197465.61	Картометрический	1.00	-
60	443652.03	2197363.93	Картометрический	1.00	-
61	443653.96	2197361.90	Картометрический	1.00	-
62	443656.58	2197360.63	Картометрический	1.00	-
63	443658.86	2197360.44	Картометрический	1.00	-
64	443663.91	2197361.85	Картометрический	1.00	-
65	443665.62	2197355.03	Картометрический	1.00	-
66	443717.52	2197372.21	Картометрический	1.00	-
67	443689.21	2197451.17	Картометрический	1.00	-
68	443679.20	2197447.11	Картометрический	1.00	-
69	443657.69	2197438.43	Картометрический	1.00	-
70	443654.45	2197447.89	Картометрический	1.00	-
71	443679.92	2197459.53	Аналитический	0.10	-
72	443674.40	2197492.88	Картометрический	1.00	-
73	443717.52	2197508.05	Картометрический	1.00	-
74	443689.16	2197583.10	Картометрический	1.00	-
75	443659.21	2197653.91	Аналитический	0.10	-
76	443723.45	2197682.78	Аналитический	0.10	-
77	443716.12	2197701.28	Аналитический	0.10	-
78	443713.44	2197708.92	Аналитический	0.10	-

1	2	3	4	5	6
79	443713.68	2197711.76	Аналитический	0.10	-
80	443734.35	2197720.14	Картометрический	1.00	-
39	443764.94	2197730.91	Картометрический	1.00	-
81	443630.85	2197244.16	Картометрический	1.00	-
82	443610.89	2197340.40	Картометрический	1.00	-
83	443607.14	2197356.48	Аналитический	0.10	-
84	443540.52	2197354.47	Аналитический	0.10	-
85	443554.35	2197232.64	Аналитический	0.10	-
86	443555.38	2197223.53	Аналитический	0.10	-
87	443584.70	2197226.89	Аналитический	0.10	-
88	443584.12	2197237.91	Картометрический	1.00	-
81	443630.85	2197244.16	Картометрический	1.00	-
89	443504.64	2197222.37	Картометрический	1.00	-
90	443482.95	2197340.95	Аналитический	0.10	-
91	443454.40	2197339.60	Аналитический	0.10	-
92	443460.05	2197213.15	Аналитический	0.10	-
89	443504.64	2197222.37	Картометрический	1.00	-
3. Сведения о характерных точках части (частей) границы объекта					
Обозначение характерных точек части границы	Координаты, м		Метод определения координат характерной точки	Средняя квадратическая погрешность положения характерной точки (Mt), м	Описание обозначения точки на местности (при наличии)
	X	Y			
1	2	3	4	5	6
Часть №					
-	-	-	-	-	-



## ГРАФИЧЕСКОЕ ОПИСАНИЕ

местоположения границ

Зона застройки малоэтажными многоквартирными жилыми домами посёлка 2-го участка  
института им. Докучаева - Ж2/1

(наименование объекта, местоположение границ которого описано (далее - объект))

## Раздел 1

Сведения об объекте		
№ п/п	Характеристики объекта	Описание характеристик
1	2	3
1	Местоположение объекта	Воронежская область, Таловский муниципальный район, Каменно-Степное сельское поселение, посёлок 2-го участка института им. Докучаева
2	Площадь объекта +/- величина погрешности определения площади (Р +/- Дельта Р)	-
3	Иные характеристики объекта	-

## Раздел 2

Сведения о местоположении границ объекта					
1. Система координат: МСК - 36, зона 2					
2. Сведения о характерных точках границ объекта					
Обозначение характерных точек границ	Координаты, м		Метод определения координат характерной точки	Средняя квадратическая погрешность положения характерной точки (Mt), м	Описание обозначения точки на местности (при наличии)
	X	Y			
1	2	3	4	5	6
1	443801.61	2197544.84	Аналитический	0.10	-
2	443795.66	2197561.37	Картометрический	1.00	-
3	443761.41	2197662.45	Картометрический	1.00	-
4	443760.38	2197665.09	Картометрический	1.00	-
5	443756.43	2197677.50	Картометрический	1.00	-
6	443754.00	2197694.17	Картометрический	1.00	-
7	443776.64	2197705.81	Картометрический	1.00	-
8	443764.94	2197730.91	Аналитический	0.10	-
9	443734.35	2197720.14	Аналитический	0.10	-
10	443713.68	2197711.76	Аналитический	0.10	-
11	443713.44	2197708.92	Аналитический	0.10	-
12	443716.12	2197701.28	Аналитический	0.10	-
13	443723.45	2197682.78	Аналитический	0.10	-
14	443659.21	2197653.91	Аналитический	0.10	-
15	443689.16	2197583.10	Аналитический	0.10	-
16	443717.52	2197508.05	Аналитический	0.10	-
17	443750.83	2197519.52	Аналитический	0.10	-
1	443801.61	2197544.84	Аналитический	0.10	-
18	443715.71	2197895.61	Картометрический	1.00	-
19	443710.80	2197912.98	Картометрический	1.00	-
20	443666.57	2198034.71	Картометрический	1.00	-
21	443684.73	2198041.28	Картометрический	1.00	-
22	443680.86	2198057.06	Картометрический	1.00	-
23	443676.63	2198069.73	Картометрический	1.00	-
24	443666.97	2198096.89	Картометрический	1.00	-
25	443652.25	2198091.55	Картометрический	1.00	-
26	443648.50	2198100.85	Картометрический	1.00	-
27	443639.40	2198125.84	Картометрический	1.00	-
28	443486.59	2198077.55	Картометрический	1.00	-
29	443423.35	2198243.52	Картометрический	1.00	-
30	443418.11	2198259.70	Картометрический	1.00	-
31	443429.72	2198263.90	Картометрический	1.00	-
32	443387.49	2198373.52	Картометрический	1.00	-

1	2	3	4	5	6
33	443351.94	2198360.10	Картометрический	1.00	-
34	443346.92	2198357.58	Картометрический	1.00	-
35	443394.88	2198234.90	Картометрический	1.00	-
36	443385.41	2198237.60	Картометрический	1.00	-
37	443385.75	2198236.16	Картометрический	1.00	-
38	443337.66	2198220.15	Картометрический	1.00	-
39	443390.20	2198077.83	Картометрический	1.00	-
40	443400.09	2198034.30	Картометрический	1.00	-
41	443190.01	2198000.04	Картометрический	1.00	-
42	443262.08	2197775.74	Картометрический	1.00	-
43	443229.91	2197768.55	Картометрический	1.00	-
44	443256.01	2197690.70	Картометрический	1.00	-
45	443294.79	2197691.33	Картометрический	1.00	-
46	443305.73	2197729.23	Картометрический	1.00	-
47	443345.69	2197738.21	Картометрический	1.00	-
48	443342.95	2197753.49	Картометрический	1.00	-
49	443386.03	2197765.00	Картометрический	1.00	-
50	443504.95	2197820.88	Картометрический	1.00	-
51	443528.11	2197829.46	Картометрический	1.00	-
52	443543.04	2197834.98	Картометрический	1.00	-
53	443550.04	2197837.50	Картометрический	1.00	-
18	443715.71	2197895.61	Картометрический	1.00	-
3. Сведения о характерных точках части (частей) границы объекта					
Обозначение характерных точек части границы	Координаты, м		Метод определения координат характерной точки	Средняя квадратическая погрешность положения характерной точки (Mt), м	Описание обозначения точки на местности (при наличии)
	X	Y			
1	2	3	4	5	6
Часть №					
-	-	-	-	-	-



## ГРАФИЧЕСКОЕ ОПИСАНИЕ

местоположения границ

Общественно-деловая зона посёлка 2-го участка института им. Докучаева - ОД/1

---

(наименование объекта, местоположение границ которого описано (далее - объект))

## Раздел 1

Сведения об объекте		
№ п/п	Характеристики объекта	Описание характеристик
1	2	3
1	Местоположение объекта	Воронежская область, Таловский муниципальный район, Каменно-Степное сельское поселение, посёлок 2-го участка института им. Докучаева
2	Площадь объекта +/- величина погрешности определения площади (Р +/- Дельта Р)	-
3	Иные характеристики объекта	-

Сведения о местоположении границ объекта					
1. Система координат: МСК - 36, зона 2					
2. Сведения о характерных точках границ объекта					
Обозначение характерных точек границ	Координаты, м		Метод определения координат характерной точки	Средняя квадратическая погрешность положения характерной точки (Mt), м	Описание обозначения точки на местности (при наличии)
	X	Y			
1	2	3	4	5	6
1	443893.35	2197435.90	Картометрический	1.00	-
2	443865.19	2197518.60	Картометрический	1.00	-
3	443846.10	2197512.89	Картометрический	1.00	-
4	443816.96	2197509.29	Картометрический	1.00	-
5	443812.33	2197522.55	Картометрический	1.00	-
6	443801.61	2197544.84	Картометрический	1.00	-
7	443750.83	2197519.52	Картометрический	1.00	-
8	443717.52	2197508.05	Картометрический	1.00	-
9	443674.40	2197492.88	Картометрический	1.00	-
10	443679.92	2197459.53	Аналитический	0.10	-
11	443654.45	2197447.89	Аналитический	0.10	-
12	443657.69	2197438.43	Аналитический	0.10	-
13	443679.20	2197447.11	Аналитический	0.10	-
14	443689.21	2197451.17	Аналитический	0.10	-
15	443717.52	2197372.21	Картометрический	1.00	-
16	443802.57	2197400.63	Картометрический	1.00	-
1	443893.35	2197435.90	Картометрический	1.00	-
17	443591.37	2197598.82	Картометрический	1.00	-
18	443591.30	2197617.96	Аналитический	0.10	-
19	443593.01	2197663.37	Аналитический	0.10	-
20	443589.61	2197702.14	Аналитический	0.10	-
21	443521.45	2197733.83	Аналитический	0.10	-
22	443522.27	2197736.80	Аналитический	0.10	-
23	443552.52	2197747.89	Аналитический	0.10	-
24	443578.39	2197757.46	Аналитический	0.10	-
25	443571.79	2197778.38	Аналитический	0.10	-
26	443563.37	2197801.91	Аналитический	0.10	-
27	443557.40	2197818.68	Аналитический	0.10	-
28	443550.04	2197837.50	Аналитический	0.10	-
29	443543.04	2197834.98	Аналитический	0.10	-
30	443528.11	2197829.46	Аналитический	0.10	-
31	443504.95	2197820.88	Аналитический	0.10	-
32	443386.03	2197765.00	Аналитический	0.10	-

1	2	3	4	5	6
33	443342.95	2197753.49	Аналитический	0.10	-
34	443345.69	2197738.21	Аналитический	0.10	-
35	443305.73	2197729.23	Аналитический	0.10	-
36	443294.79	2197691.33	Аналитический	0.10	-
37	443295.78	2197667.13	Картометрический	1.00	-
38	443299.15	2197612.09	Картометрический	1.00	-
39	443372.85	2197614.19	Картометрический	1.00	-
40	443376.36	2197548.98	Картометрический	1.00	-
41	443421.14	2197550.14	Картометрический	1.00	-
42	443490.79	2197554.33	Картометрический	1.00	-
43	443495.70	2197554.63	Картометрический	1.00	-
44	443510.68	2197554.89	Картометрический	1.00	-
45	443506.05	2197627.24	Картометрический	1.00	-
46	443511.28	2197627.55	Картометрический	1.00	-
47	443512.16	2197615.91	Аналитический	0.10	-
48	443513.77	2197595.42	Аналитический	0.10	-
49	443556.37	2197598.76	Аналитический	0.10	-
50	443554.76	2197619.26	Аналитический	0.10	-
51	443553.95	2197629.86	Аналитический	0.10	-
52	443569.91	2197630.76	Аналитический	0.10	-
53	443575.83	2197594.93	Аналитический	0.10	-
17	443591.37	2197598.82	Картометрический	1.00	-
54	443224.93	2197611.11	Картометрический	1.00	-
55	443208.28	2197748.20	Картометрический	1.00	-
56	443163.66	2197746.75	Картометрический	1.00	-
57	443169.82	2197658.75	Картометрический	1.00	-
58	443178.00	2197610.48	Картометрический	1.00	-
54	443224.93	2197611.11	Картометрический	1.00	-
<b>3. Сведения о характерных точках части (частей) границы объекта</b>					
Обозначение характерных точек части границы	Координаты, м		Метод определения координат характерной точки	Средняя квадратическая погрешность положения характерной точки (Mt), м	Описание обозначения точки на местности (при наличии)
	X	Y			
1	2	3	4	5	6
Часть №					
-	-	-	-	-	-



## ГРАФИЧЕСКОЕ ОПИСАНИЕ

местоположения границ

Производственная зона посёлка 2-го участка института им. Докучаева - П1/1

---

(наименование объекта, местоположение границ которого описано (далее - объект))

## Раздел 1

Сведения об объекте		
№ п/п	Характеристики объекта	Описание характеристик
1	2	3
1	Местоположение объекта	Воронежская область, Таловский муниципальный район, Каменно-Степное сельское поселение, посёлок 2-го участка института им. Докучаева
2	Площадь объекта +/- величина погрешности определения площади (Р +/- Дельта Р)	-
3	Иные характеристики объекта	-

## Раздел 2

Сведения о местоположении границ объекта					
1. Система координат: МСК - 36, зона 2					
2. Сведения о характерных точках границ объекта					
Обозначение характерных точек границ	Координаты, м		Метод определения координат характерной точки	Средняя квадратическая погрешность положения характерной точки (Mt), м	Описание обозначения точки на местности (при наличии)
	X	Y			
1	2	3	4	5	6
1	443833.28	2197932.14	Аналитический	0.10	-
2	443755.09	2198126.85	Аналитический	0.10	-
3	443709.54	2198111.38	Аналитический	0.10	-
4	443666.97	2198096.89	Аналитический	0.10	-
5	443676.63	2198069.73	Аналитический	0.10	-
6	443680.86	2198057.06	Аналитический	0.10	-
7	443684.73	2198041.28	Аналитический	0.10	-
8	443666.57	2198034.71	Аналитический	0.10	-
9	443710.80	2197912.98	Аналитический	0.10	-
10	443740.94	2197922.12	Аналитический	0.10	-
11	443747.45	2197903.98	Аналитический	0.10	-
1	443833.28	2197932.14	Аналитический	0.10	-
3. Сведения о характерных точках части (частей) границы объекта					
Обозначение характерных точек части границы	Координаты, м		Метод определения координат характерной точки	Средняя квадратическая погрешность положения характерной точки (Mt), м	Описание обозначения точки на местности (при наличии)
	X	Y			
1	2	3	4	5	6
Часть №					
-	-	-	-	-	-



ГРАФИЧЕСКОЕ ОПИСАНИЕ  
местоположения границ  
Производственно-коммунальная зона посёлка 2-го участка  
института им. Докучаева - П2/1

(наименование объекта, местоположение границ которого описано (далее - объект))

Раздел 1

Сведения об объекте		
№ п/п	Характеристики объекта	Описание характеристик
1	2	3
1	Местоположение объекта	Воронежская область, Таловский муниципальный район, Каменно-Степное сельское поселение, посёлок 2-го участка института им. Докучаева
2	Площадь объекта +/- величина погрешности определения площади (Р +/- Дельта Р)	-
3	Иные характеристики объекта	-

## Раздел 2

Сведения о местоположении границ объекта					
1. Система координат: МСК - 36, зона 2					
2. Сведения о характерных точках границ объекта					
Обозначение характерных точек границ	Координаты, м		Метод определения координат характерной точки	Средняя квадратическая погрешность положения характерной точки (Mt), м	Описание обозначения точки на местности (при наличии)
	X	Y			
1	2	3	4	5	6
1	443755.09	2198126.85	Аналитический	0.10	-
2	443714.30	2198228.45	Аналитический	0.10	-
3	443651.43	2198392.87	Аналитический	0.10	-
4	443625.90	2198464.30	Аналитический	0.10	-
5	443387.49	2198373.52	Аналитический	0.10	-
6	443429.72	2198263.90	Аналитический	0.10	-
7	443418.11	2198259.70	Аналитический	0.10	-
8	443423.35	2198243.52	Аналитический	0.10	-
9	443486.59	2198077.55	Аналитический	0.10	-
10	443639.40	2198125.84	Аналитический	0.10	-
11	443648.50	2198100.85	Аналитический	0.10	-
12	443652.25	2198091.55	Аналитический	0.10	-
13	443666.97	2198096.89	Аналитический	0.10	-
14	443709.54	2198111.38	Аналитический	0.10	-
1	443755.09	2198126.85	Аналитический	0.10	-
15	443158.23	2197401.89	Аналитический	0.10	-
16	443149.51	2197490.18	Аналитический	0.10	-
17	443108.82	2197489.71	Аналитический	0.10	-
18	443108.41	2197483.06	Аналитический	0.10	-
19	443109.94	2197403.80	Аналитический	0.10	-
20	443138.91	2197397.62	Аналитический	0.10	-
15	443158.23	2197401.89	Аналитический	0.10	-
3. Сведения о характерных точках части (частей) границы объекта					
Обозначение характерных точек части границы	Координаты, м		Метод определения координат характерной точки	Средняя квадратическая погрешность положения характерной точки (Mt), м	Описание обозначения точки на местности (при наличии)
	X	Y			
1	2	3	4	5	6
Часть №					
-	-	-	-	-	-



## ГРАФИЧЕСКОЕ ОПИСАНИЕ

местоположения границ

Зона улиц, дорог, инженерной и транспортной инфраструктуры посёлка 2-го участка  
института им. Докучаева - ИТ1/1

(наименование объекта, местоположение границ которого описано (далее - объект))

## Раздел 1

Сведения об объекте		
№ п/п	Характеристики объекта	Описание характеристик
1	2	3
1	Местоположение объекта	Воронежская область, Таловский муниципальный район, Каменно-Степное сельское поселение, посёлок 2-го участка института им. Докучаева
2	Площадь объекта +/- величина погрешности определения площади (Р +/- Дельта Р)	-
3	Иные характеристики объекта	-

## Раздел 2

Сведения о местоположении границ объекта					
1. Система координат: МСК - 36, зона 2					
2. Сведения о характерных точках границ объекта					
Обозначение характерных точек границ	Координаты, м		Метод определения координат характерной точки	Средняя квадратическая погрешность положения характерной точки (Mt), м	Описание обозначения точки на местности (при наличии)
	X	Y			
1	2	3	4	5	6
1	444055.66	2197290.02	Аналитический	0.10	-
2	444027.90	2197386.53	Аналитический	0.10	-
3	443903.22	2197339.60	Аналитический	0.10	-
4	443934.35	2197251.30	Аналитический	0.10	-
1	444055.66	2197290.02	Аналитический	0.10	-
5	443878.31	2197786.19	Аналитический	0.10	-
6	443875.42	2197816.09	Аналитический	0.10	-
7	443867.00	2197839.13	Аналитический	0.10	-
8	443833.28	2197932.14	Аналитический	0.10	-
9	443747.45	2197903.98	Аналитический	0.10	-
10	443721.23	2197896.75	Аналитический	0.10	-
11	443764.94	2197730.91	Аналитический	0.10	-
12	443776.64	2197705.81	Аналитический	0.10	-
13	443799.89	2197717.18	Аналитический	0.10	-
14	443808.37	2197720.75	Аналитический	0.10	-
15	443805.15	2197727.13	Аналитический	0.10	-
16	443795.27	2197755.08	Аналитический	0.10	-
5	443878.31	2197786.19	Аналитический	0.10	-
17	443683.35	2197240.94	Аналитический	0.10	-
18	443668.20	2197299.63	Аналитический	0.10	-
19	443660.20	2197338.09	Аналитический	0.10	-
20	443660.80	2197341.10	Аналитический	0.10	-
21	443662.07	2197343.47	Аналитический	0.10	-
22	443663.87	2197344.60	Аналитический	0.10	-
23	443667.58	2197346.92	Аналитический	0.10	-
24	443665.62	2197355.03	Аналитический	0.10	-
25	443663.91	2197361.85	Аналитический	0.10	-
26	443658.86	2197360.44	Аналитический	0.10	-
27	443656.58	2197360.63	Аналитический	0.10	-
28	443653.96	2197361.90	Аналитический	0.10	-
29	443652.03	2197363.93	Аналитический	0.10	-
30	443625.67	2197465.61	Аналитический	0.10	-

1	2	3	4	5	6
31	443608.35	2197531.79	Аналитический	0.10	-
32	443599.32	2197569.91	Аналитический	0.10	-
33	443591.37	2197598.82	Аналитический	0.10	-
34	443575.83	2197594.93	Аналитический	0.10	-
35	443578.78	2197577.00	Аналитический	0.10	-
36	443606.67	2197469.37	Аналитический	0.10	-
37	443633.74	2197377.26	Аналитический	0.10	-
38	443636.77	2197363.49	Аналитический	0.10	-
39	443636.38	2197360.93	Аналитический	0.10	-
40	443635.20	2197358.78	Аналитический	0.10	-
41	443633.54	2197357.68	Аналитический	0.10	-
42	443626.13	2197357.05	Аналитический	0.10	-
43	443628.46	2197343.47	Аналитический	0.10	-
44	443632.72	2197342.06	Аналитический	0.10	-
45	443635.30	2197340.98	Аналитический	0.10	-
46	443637.14	2197339.27	Аналитический	0.10	-
47	443638.89	2197336.27	Аналитический	0.10	-
48	443647.77	2197294.78	Аналитический	0.10	-
49	443659.56	2197248.00	Аналитический	0.10	-
50	443662.12	2197237.92	Аналитический	0.10	-
17	443683.35	2197240.94	Аналитический	0.10	-
51	443554.35	2197232.64	Аналитический	0.10	-
52	443540.52	2197354.47	Аналитический	0.10	-
53	443481.06	2197352.67	Аналитический	0.10	-
54	443482.95	2197340.95	Аналитический	0.10	-
55	443504.64	2197222.37	Аналитический	0.10	-
51	443554.35	2197232.64	Аналитический	0.10	-
56	443256.98	2197331.03	Аналитический	0.10	-
57	443234.05	2197544.05	Аналитический	0.10	-
58	443230.43	2197595.17	Аналитический	0.10	-
59	443180.56	2197595.43	Аналитический	0.10	-
60	443180.99	2197592.40	Аналитический	0.10	-
61	443104.09	2197588.03	Аналитический	0.10	-
62	443111.74	2197537.25	Аналитический	0.10	-
63	443111.31	2197530.19	Аналитический	0.10	-
64	443110.53	2197517.50	Аналитический	0.10	-
65	443108.82	2197489.71	Аналитический	0.10	-
66	443149.51	2197490.18	Аналитический	0.10	-
67	443158.23	2197401.89	Аналитический	0.10	-
68	443176.93	2197405.31	Аналитический	0.10	-
69	443175.26	2197383.29	Аналитический	0.10	-
70	443165.79	2197322.90	Аналитический	0.10	-
56	443256.98	2197331.03	Аналитический	0.10	-

3. Сведения о характерных точках части (частей) границы объекта					
Обозначение характерных точек части границы	Координаты, м		Метод определения координат характерной точки	Средняя квадратическая погрешность положения характерной точки (Mt), м	Описание обозначения точки на местности (при наличии)
	X	Y			
1	2	3	4	5	6
Часть №					
-	-	-	-	-	-



## ГРАФИЧЕСКОЕ ОПИСАНИЕ

местоположения границ

Зона сельскохозяйственного использования в границах населенного пункта  
посёлка 2-го участка института им. Докучаева - СХ1/1

(наименование объекта, местоположение границ которого описано (далее - объект))

## Раздел 1

Сведения об объекте		
№ п/п	Характеристики объекта	Описание характеристик
1	2	3
1	Местоположение объекта	Воронежская область, Таловский муниципальный район, Каменно-Степное сельское поселение, посёлок 2-го участка института им. Докучаева
2	Площадь объекта +/- величина погрешности определения площади (Р +/- Дельта Р)	-
3	Иные характеристики объекта	-

## Раздел 2

Сведения о местоположении границ объекта					
1. Система координат: МСК - 36, зона 2					
2. Сведения о характерных точках границ объекта					
Обозначение характерных точек границ	Координаты, м		Метод определения координат характерной точки	Средняя квадратическая погрешность положения характерной точки (Mt), м	Описание обозначения точки на местности (при наличии)
	X	Y			
1	2	3	4	5	6
1	443934.35	2197251.30	Картометрический	1.00	-
2	443903.22	2197339.60	Картометрический	1.00	-
3	443681.96	2197256.36	Картометрический	1.00	-
4	443685.48	2197241.71	Картометрический	1.00	-
5	443699.98	2197179.39	Картометрический	1.00	-
1	443934.35	2197251.30	Картометрический	1.00	-
6	443299.15	2197612.09	Аналитический	0.10	-
7	443295.78	2197667.13	Аналитический	0.10	-
8	443294.79	2197691.33	Аналитический	0.10	-
9	443256.01	2197690.70	Аналитический	0.10	-
10	443229.91	2197768.55	Аналитический	0.10	-
11	443163.12	2197753.72	Аналитический	0.10	-
12	443163.36	2197750.37	Аналитический	0.10	-
13	443163.66	2197746.75	Аналитический	0.10	-
14	443208.28	2197748.20	Аналитический	0.10	-
15	443224.93	2197611.11	Аналитический	0.10	-
6	443299.15	2197612.09	Аналитический	0.10	-
3. Сведения о характерных точках части (частей) границы объекта					
Обозначение характерных точек части границы	Координаты, м		Метод определения координат характерной точки	Средняя квадратическая погрешность положения характерной точки (Mt), м	Описание обозначения точки на местности (при наличии)
	X	Y			
1	2	3	4	5	6
Часть №					
-	-	-	-	-	-



## ГРАФИЧЕСКОЕ ОПИСАНИЕ

местоположения границ

Зона сельскохозяйственного производства посёлка 2-го участка  
института им. Докучаева - СХ2/1

(наименование объекта, местоположение границ которого описано (далее - объект))

## Раздел 1

Сведения об объекте		
№ п/п	Характеристики объекта	Описание характеристик
1	2	3
1	Местоположение объекта	Воронежская область, Таловский муниципальный район, Каменно-Степное сельское поселение, посёлок 2-го участка института им. Докучаева
2	Площадь объекта +/- величина погрешности определения площади (P +/- Дельта P)	-
3	Иные характеристики объекта	-

## Раздел 2

Сведения о местоположении границ объекта					
1. Система координат: МСК - 36, зона 2					
2. Сведения о характерных точках границ объекта					
Обозначение характерных точек границ	Координаты, м		Метод определения координат характерной точки	Средняя квадратическая погрешность положения характерной точки (Mt), м	Описание обозначения точки на местности (при наличии)
	X	Y			
1	2	3	4	5	6
1	443482.95	2197340.95	Картометрический	1.00	-
2	443481.06	2197352.67	Картометрический	1.00	-
3	443477.65	2197446.19	Картометрический	1.00	-
4	443501.52	2197454.35	Картометрический	1.00	-
5	443516.74	2197460.09	Аналитический	0.10	-
6	443510.68	2197554.88	Аналитический	0.10	-
7	443495.70	2197554.63	Аналитический	0.10	-
8	443490.79	2197554.33	Аналитический	0.10	-
9	443421.14	2197550.14	Аналитический	0.10	-
10	443376.36	2197548.98	Аналитический	0.10	-
11	443372.85	2197614.19	Картометрический	1.00	-
12	443299.15	2197612.09	Картометрический	1.00	-
13	443224.93	2197611.11	Картометрический	1.00	-
14	443178.00	2197610.48	Картометрический	1.00	-
15	443180.56	2197595.43	Картометрический	1.00	-
16	443230.43	2197595.17	Аналитический	0.10	-
17	443234.05	2197544.05	Аналитический	0.10	-
18	443256.98	2197331.03	Аналитический	0.10	-
19	443294.94	2197334.41	Аналитический	0.10	-
20	443410.58	2197339.60	Аналитический	0.10	-
21	443454.40	2197339.60	Картометрический	1.00	-
1	443482.95	2197340.95	Картометрический	1.00	-
3. Сведения о характерных точках части (частей) границы объекта					
Обозначение характерных точек части границы	Координаты, м		Метод определения координат характерной точки	Средняя квадратическая погрешность положения характерной точки (Mt), м	Описание обозначения точки на местности (при наличии)
	X	Y			
1	2	3	4	5	6
Часть №					
-	-	-	-	-	-



## ГРАФИЧЕСКОЕ ОПИСАНИЕ

местоположения границ

Зона рекреационного назначения - объектов отдыха посёлка 2-го участка  
института им. Докучаева - Р1/1

(наименование объекта, местоположение границ которого описано (далее - объект))

## Раздел 1

Сведения об объекте		
№ п/п	Характеристики объекта	Описание характеристик
1	2	3
1	Местоположение объекта	Воронежская область, Таловский муниципальный район, Каменно-Степное сельское поселение, посёлок 2-го участка института им. Докучаева
2	Площадь объекта +/- величина погрешности определения площади (Р +/- Дельта Р)	-
3	Иные характеристики объекта	-

## Раздел 2

Сведения о местоположении границ объекта					
1. Система координат: МСК - 36, зона 2					
2. Сведения о характерных точках границ объекта					
Обозначение характерных точек границ	Координаты, м		Метод определения координат характерной точки	Средняя квадратическая погрешность положения характерной точки (Mt), м	Описание обозначения точки на местности (при наличии)
	X	Y			
1	2	3	4	5	6
1	443659.56	2197248.00	Картометрический	1.00	-
2	443647.77	2197294.78	Картометрический	1.00	-
3	443638.89	2197336.27	Картометрический	1.00	-
4	443637.14	2197339.27	Картометрический	1.00	-
5	443635.3	2197340.98	Картометрический	1.00	-
6	443632.72	2197342.06	Картометрический	1.00	-
7	443628.46	2197343.47	Картометрический	1.00	-
8	443626.13	2197357.05	Картометрический	1.00	-
9	443633.54	2197357.68	Картометрический	1.00	-
10	443635.2	2197358.78	Картометрический	1.00	-
11	443636.38	2197360.93	Картометрический	1.00	-
12	443636.77	2197363.49	Картометрический	1.00	-
13	443633.74	2197377.26	Картометрический	1.00	-
14	443606.67	2197469.37	Картометрический	1.00	-
15	443578.78	2197577.00	Картометрический	1.00	-
16	443575.83	2197594.93	Картометрический	1.00	-
17	443569.91	2197630.76	Картометрический	1.00	-
18	443553.95	2197629.86	Картометрический	1.00	-
19	443554.76	2197619.26	Картометрический	1.00	-
20	443556.37	2197598.76	Картометрический	1.00	-
21	443513.77	2197595.42	Картометрический	1.00	-
22	443512.16	2197615.91	Картометрический	1.00	-
23	443511.28	2197627.55	Картометрический	1.00	-
24	443506.05	2197627.24	Картометрический	1.00	-
25	443510.68	2197554.88	Картометрический	1.00	-
26	443516.74	2197460.09	Картометрический	1.00	-
27	443501.52	2197454.35	Картометрический	1.00	-
28	443477.65	2197446.19	Картометрический	1.00	-
29	443481.06	2197352.67	Картометрический	1.00	-
30	443540.52	2197354.47	Картометрический	1.00	-
31	443607.14	2197356.48	Картометрический	1.00	-
32	443610.89	2197340.40	Картометрический	1.00	-
33	443630.85	2197244.16	Картометрический	1.00	-
34	443653.62	2197247.20	Картометрический	1.00	-

1	2	3	4	5	6
1	443659.56	2197248.00	Картометрический	1.00	-
3. Сведения о характерных точках части (частей) границы объекта					
Обозначение характерных точек части границы	Координаты, м		Метод определения координат характерной точки	Средняя квадратическая погрешность положения характерной точки (Mt), м	Описание обозначения точки на местности (при наличии)
	X	Y			
1	2	3	4	5	6
Часть №					
-	-	-	-	-	-



## ГРАФИЧЕСКОЕ ОПИСАНИЕ

местоположения границ

Зона иного специального назначения посёлка 2-го участка института

им. Докучаева - СНЗ/1

---

(наименование объекта, местоположение границ которого описано (далее - объект))

## Раздел 1

Сведения об объекте		
№ п/п	Характеристики объекта	Описание характеристик
1	2	3
1	Местоположение объекта	Воронежская область, Таловский муниципальный район, Каменно-Степное сельское поселение, посёлок 2-го участка института им. Докучаева
2	Площадь объекта +/- величина погрешности определения площади (Р +/- Дельта Р)	-
3	Иные характеристики объекта	-

## Раздел 2

Сведения о местоположении границ объекта					
1. Система координат: МСК - 36, зона 2					
2. Сведения о характерных точках границ объекта					
Обозначение характерных точек границ	Координаты, м		Метод определения координат характерной точки	Средняя квадратическая погрешность положения характерной точки (Mt), м	Описание обозначения точки на местности (при наличии)
	X	Y			
1	2	3	4	5	6
1	444629.30	2196901.00	Аналитический	0.10	-
2	444610.75	2196947.69	Аналитический	0.10	-
3	444458.77	2196899.41	Аналитический	0.10	-
4	444400.84	2197051.66	Аналитический	0.10	-
5	444165.03	2196968.34	Аналитический	0.10	-
6	444239.69	2196759.13	Аналитический	0.10	-
1	444629.30	2196901.00	Аналитический	0.10	-
3. Сведения о характерных точках части (частей) границы объекта					
Обозначение характерных точек части границы	Координаты, м		Метод определения координат характерной точки	Средняя квадратическая погрешность положения характерной точки (Mt), м	Описание обозначения точки на местности (при наличии)
	X	Y			
1	2	3	4	5	6
Часть №					
-	-	-	-	-	-



Приложение № 2  
к правилам землепользования и застройки  
Каменно-Степного сельского поселения  
Таловского муниципального района  
Воронежской области

ГРАФИЧЕСКОЕ ОПИСАНИЕ МЕСТОПОЛОЖЕНИЯ ГРАНИЦ  
ТЕРРИТОРИАЛЬНЫХ ЗОН ПОСЁЛКА ВЫСОКИЙ

ГРАФИЧЕСКОЕ ОПИСАНИЕ  
местоположения границ  
Зона застройки индивидуальными жилыми домами  
посёлка Высокий - Ж1/2

(наименование объекта, местоположение границ которого описано (далее - объект))

Раздел 1

Сведения об объекте		
№ п/п	Характеристики объекта	Описание характеристик
1	2	3
1	Местоположение объекта	Воронежская область, Таловский муниципальный район, Каменно-Степное сельское поселение, посёлок Высокий
2	Площадь объекта +/- величина погрешности определения площади (Р +/- Дельта Р)	-
3	Иные характеристики объекта	-

## Раздел 2

Сведения о местоположении границ объекта					
1. Система координат: МСК - 36, зона 2					
2. Сведения о характерных точках границ объекта					
Обозначение характерных точек границ	Координаты, м		Метод определения координат характерной точки	Средняя квадратическая погрешность положения характерной точки (Mt), м	Описание обозначения точки на местности (при наличии)
	X	Y			
1	2	3	4	5	6
1	448394.67	2195950.05	Картометрический	1.00	-
2	448340.19	2196132.57	Картометрический	1.00	-
3	448337.40	2196135.89	Картометрический	1.00	-
4	448326.60	2196134.89	Картометрический	1.00	-
5	448228.55	2196114.70	Картометрический	1.00	-
6	447736.65	2197052.31	Картометрический	1.00	-
7	447731.59	2197049.84	Картометрический	1.00	-
8	447730.90	2197049.46	Аналитический	0.10	-
9	447730.53	2197049.15	Аналитический	0.10	-
10	447730.47	2197048.81	Аналитический	0.10	-
11	447730.61	2197048.36	Аналитический	0.10	-
12	447731.49	2197045.91	Аналитический	0.10	-
13	447725.70	2197042.79	Аналитический	0.10	-
14	447724.11	2197045.15	Аналитический	0.10	-
15	447723.57	2197045.71	Аналитический	0.10	-
16	447723.06	2197045.71	Аналитический	0.10	-
17	447722.07	2197045.24	Аналитический	0.10	-
18	447707.72	2197038.38	Аналитический	0.10	-
19	447573.36	2196971.29	Аналитический	0.10	-
20	447572.38	2196970.71	Аналитический	0.10	-
21	447572.05	2196969.78	Аналитический	0.10	-
22	447572.31	2196968.84	Аналитический	0.10	-
23	447573.86	2196965.83	Аналитический	0.10	-
24	447567.54	2196962.65	Картометрический	1.00	-
25	447565.18	2196965.05	Картометрический	1.00	-
26	447564.19	2196965.62	Картометрический	1.00	-
27	447562.85	2196965.57	Картометрический	1.00	-
28	447561.39	2196964.90	Картометрический	1.00	-
29	447423.38	2196896.54	Картометрический	1.00	-
30	447378.13	2196873.66	Картометрический	1.00	-
31	447375.67	2196870.60	Картометрический	1.00	-
32	447372.30	2196869.15	Картометрический	1.00	-
33	447368.52	2196868.79	Картометрический	1.00	-
34	447221.52	2196794.38	Картометрический	1.00	-

1	2	3	4	5	6
35	447216.69	2196790.93	Картометрический	1.00	-
36	447210.88	2196786.78	Картометрический	1.00	-
37	447339.61	2196532.54	Картометрический	1.00	-
38	447340.87	2196531.15	Картометрический	1.00	-
39	447342.59	2196530.78	Картометрический	1.00	-
40	447348.35	2196531.93	Картометрический	1.00	-
41	447694.13	2196704.65	Картометрический	1.00	-
42	447717.08	2196661.27	Картометрический	1.00	-
43	447680.09	2196643.21	Картометрический	1.00	-
44	447636.02	2196622.37	Картометрический	1.00	-
45	447655.32	2196588.25	Картометрический	1.00	-
46	447697.45	2196606.83	Картометрический	1.00	-
47	447722.89	2196553.50	Картометрический	1.00	-
48	447678.58	2196528.81	Аналитический	0.10	-
49	447685.03	2196510.94	Аналитический	0.10	-
50	447697.78	2196488.66	Аналитический	0.10	-
51	447858.64	2196177.94	Аналитический	0.10	-
52	447890.52	2196113.40	Аналитический	0.10	-
53	447842.90	2196105.21	Аналитический	0.10	-
54	447857.12	2196048.03	Аналитический	0.10	-
55	447679.31	2195998.86	Аналитический	0.10	-
56	447596.26	2195978.57	Аналитический	0.10	-
57	447579.73	2196038.37	Аналитический	0.10	-
58	447566.60	2196087.90	Аналитический	0.10	-
59	447512.52	2196076.41	Аналитический	0.10	-
60	447499.52	2196073.84	Аналитический	0.10	-
61	447483.93	2196125.71	Аналитический	0.10	-
62	447479.20	2196140.86	Аналитический	0.10	-
63	447450.52	2196266.90	Аналитический	0.10	-
64	447437.17	2196323.18	Аналитический	0.10	-
65	447429.83	2196297.67	Аналитический	0.10	-
66	447428.19	2196291.65	Аналитический	0.10	-
67	447423.47	2196282.83	Аналитический	0.10	-
68	447412.34	2196285.68	Аналитический	0.10	-
69	447399.13	2196288.20	Аналитический	0.10	-
70	447400.42	2196297.62	Картометрический	1.00	-
71	447400.79	2196300.25	Картометрический	1.00	-
72	447415.23	2196298.12	Картометрический	1.00	-
73	447428.27	2196341.06	Картометрический	1.00	-
74	447431.04	2196354.88	Картометрический	1.00	-
75	447429.20	2196367.47	Картометрический	1.00	-
76	447420.60	2196383.62	Картометрический	1.00	-
77	447409.73	2196398.31	Картометрический	1.00	-
78	447372.34	2196388.01	Картометрический	1.00	-
79	447267.55	2196362.89	Картометрический	1.00	-
80	447252.97	2196421.95	Картометрический	1.00	-
81	447221.10	2196413.31	Картометрический	1.00	-
82	447179.49	2196567.56	Картометрический	1.00	-

1	2	3	4	5	6
83	447152.20	2196557.12	Картометрический	1.00	-
84	447145.85	2196576.16	Картометрический	1.00	-
85	447099.40	2196565.99	Картометрический	1.00	-
86	447090.43	2196564.38	Картометрический	1.00	-
87	447051.90	2196703.21	Картометрический	1.00	-
88	447046.30	2196700.41	Картометрический	1.00	-
89	447044.86	2196699.69	Картометрический	1.00	-
90	447041.45	2196704.00	Картометрический	1.00	-
91	447039.84	2196704.36	Картометрический	1.00	-
92	447037.18	2196703.13	Картометрический	1.00	-
93	447032.92	2196700.96	Аналитический	0.10	-
94	446972.54	2196670.10	Аналитический	0.10	-
95	446795.01	2196579.35	Аналитический	0.10	-
96	446781.66	2196572.66	Аналитический	0.10	-
97	446780.81	2196571.55	Аналитический	0.10	-
98	446780.46	2196570.39	Аналитический	0.10	-
99	446780.72	2196568.91	Аналитический	0.10	-
100	446782.17	2196564.16	Аналитический	0.10	-
101	446776.97	2196562.00	Аналитический	0.10	-
102	446776.62	2196561.85	Аналитический	0.10	-
103	446776.22	2196562.46	Аналитический	0.10	-
104	446773.95	2196565.89	Аналитический	0.10	-
105	446772.57	2196566.60	Аналитический	0.10	-
106	446771.29	2196566.74	Аналитический	0.10	-
107	446770.01	2196566.55	Аналитический	0.10	-
108	446691.66	2196527.08	Аналитический	0.10	-
109	446654.26	2196508.24	Аналитический	0.10	-
110	446652.29	2196506.40	Аналитический	0.10	-
111	446650.34	2196504.11	Аналитический	0.10	-
112	446649.00	2196500.11	Аналитический	0.10	-
113	446647.83	2196496.93	Аналитический	0.10	-
114	446647.32	2196489.14	Аналитический	0.10	-
115	446649.29	2196472.89	Аналитический	0.10	-
116	446654.40	2196436.01	Аналитический	0.10	-
117	446658.32	2196414.12	Аналитический	0.10	-
118	446665.55	2196378.62	Картометрический	1.00	-
119	446677.65	2196320.87	Картометрический	1.00	-
120	446687.48	2196273.11	Картометрический	1.00	-
121	446692.59	2196248.91	Картометрический	1.00	-
122	446700.10	2196212.62	Картометрический	1.00	-
123	446707.52	2196177.11	Картометрический	1.00	-
124	446714.59	2196142.62	Картометрический	1.00	-
125	446721.38	2196109.91	Картометрический	1.00	-
126	446729.63	2196069.62	Картометрический	1.00	-
127	446735.39	2196040.16	Картометрический	1.00	-
128	446740.35	2196015.42	Картометрический	1.00	-
129	446745.44	2195990.50	Картометрический	1.00	-
130	446766.65	2195880.53	Картометрический	1.00	-

1	2	3	4	5	6
131	446784.13	2195797.01	Картометрический	1.00	-
132	446785.03	2195795.66	Картометрический	1.00	-
133	446786.49	2195794.60	Картометрический	1.00	-
134	446788.61	2195793.89	Картометрический	1.00	-
135	446790.92	2195793.49	Картометрический	1.00	-
136	446794.55	2195793.45	Картометрический	1.00	-
137	446797.49	2195779.15	Картометрический	1.00	-
138	446791.95	2195776.32	Картометрический	1.00	-
139	446790.03	2195774.61	Картометрический	1.00	-
140	446789.37	2195773.26	Картометрический	1.00	-
141	446789.64	2195771.48	Картометрический	1.00	-
142	446803.79	2195702.58	Картометрический	1.00	-
143	446827.89	2195585.89	Картометрический	1.00	-
144	446831.29	2195568.43	Картометрический	1.00	-
145	447097.43	2195626.76	Картометрический	1.00	-
146	447362.03	2195686.46	Аналитический	0.10	-
147	447476.28	2195712.70	Аналитический	0.10	-
148	447629.16	2195747.85	Аналитический	0.10	-
149	448057.74	2195850.67	Картометрический	1.00	-
150	448209.73	2195884.83	Картометрический	1.00	-
151	448342.63	2195914.69	Картометрический	1.00	-
152	448368.81	2195929.21	Картометрический	1.00	-
1	448394.67	2195950.05	Картометрический	1.00	-
153	447735.31	2197079.48	Картометрический	1.00	-
154	447678.04	2197195.96	Картометрический	1.00	-
155	447661.15	2197188.25	Картометрический	1.00	-
156	447545.81	2197146.63	Картометрический	1.00	-
157	447526.29	2197165.17	Картометрический	1.00	-
158	447359.49	2197080.94	Картометрический	1.00	-
159	447086.72	2196943.70	Аналитический	0.10	-
160	446931.32	2196866.72	Аналитический	0.10	-
161	446901.77	2196848.79	Аналитический	0.10	-
162	446893.77	2196838.59	Аналитический	0.10	-
163	446928.37	2196746.83	Аналитический	0.10	-
164	446941.10	2196735.45	Аналитический	0.10	-
165	446962.97	2196690.74	Аналитический	0.10	-
166	447024.17	2196721.57	Аналитический	0.10	-
167	447161.19	2196790.12	Аналитический	0.10	-
168	447190.21	2196804.64	Аналитический	0.10	-
169	447413.40	2196916.89	Аналитический	0.10	-
170	447582.11	2197001.70	Аналитический	0.10	-
171	447583.94	2197002.42	Картометрический	1.00	-
172	447584.56	2197003.09	Картометрический	1.00	-
173	447584.53	2197003.97	Картометрический	1.00	-
174	447584.12	2197005.19	Аналитический	0.10	-
175	447589.31	2197007.67	Аналитический	0.10	-
176	447590.28	2197006.52	Аналитический	0.10	-

1	2	3	4	5	6
177	447590.74	2197006.19	Аналитический	0.10	-
178	447591.27	2197006.29	Картометрический	1.00	-
179	447696.73	2197059.37	Картометрический	1.00	-
153	447735.31	2197079.48	Картометрический	1.00	-
3. Сведения о характерных точках части (частей) границы объекта					
Обозначение характерных точек части границы	Координаты, м		Метод определения координат характерной точки	Средняя квадратическая погрешность положения характерной точки (Mt), м	Описание обозначения точки на местности (при наличии)
	X	Y			
1	2	3	4	5	6
Часть №					
-	-	-	-	-	-



## ГРАФИЧЕСКОЕ ОПИСАНИЕ

местоположения границ

Зона застройки малоэтажными многоквартирными жилыми домами  
посёлка Высокий - Ж2/2

(наименование объекта, местоположение границ которого описано (далее - объект))

## Раздел 1

Сведения об объекте		
№ п/п	Характеристики объекта	Описание характеристик
1	2	3
1	Местоположение объекта	Воронежская область, Таловский муниципальный район, Каменно-Степное сельское поселение, посёлок Высокий
2	Площадь объекта +/- величина погрешности определения площади (P +/- Дельта P)	-
3	Иные характеристики объекта	-

## Раздел 2

Сведения о местоположении границ объекта					
1. Система координат: МСК - 36, зона 2					
2. Сведения о характерных точках границ объекта					
Обозначение характерных точек границ	Координаты, м		Метод определения координат характерной точки	Средняя квадратическая погрешность положения характерной точки (Mt), м	Описание обозначения точки на местности (при наличии)
	X	Y			
1	2	3	4	5	6
1	447697.78	2196488.66	Картометрический	1.00	-
2	447685.03	2196510.94	Картометрический	1.00	-
3	447678.58	2196528.81	Картометрический	1.00	-
4	447722.89	2196553.50	Картометрический	1.00	-
5	447697.45	2196606.83	Картометрический	1.00	-
6	447655.32	2196588.25	Аналитический	0.10	-
7	447636.02	2196622.37	Аналитический	0.10	-
8	447680.09	2196643.21	Аналитический	0.10	-
9	447717.08	2196661.27	Аналитический	0.10	-
10	447694.13	2196704.65	Аналитический	0.10	-
11	447348.35	2196531.93	Аналитический	0.10	-
12	447353.65	2196520.66	Аналитический	0.10	-
13	447350.44	2196516.91	Картометрический	1.00	-
14	447349.83	2196515.07	Картометрический	1.00	-
15	447350.52	2196512.96	Картометрический	1.00	-
16	447383.21	2196462.42	Картометрический	1.00	-
17	447456.04	2196494.84	Картометрический	1.00	-
18	447495.97	2196419.08	Картометрический	1.00	-
1	447697.78	2196488.66	Картометрический	1.00	-
3. Сведения о характерных точках части (частей) границы объекта					
Обозначение характерных точек части границы	Координаты, м		Метод определения координат характерной точки	Средняя квадратическая погрешность положения характерной точки (Mt), м	Описание обозначения точки на местности (при наличии)
	X	Y			
1	2	3	4	5	6
Часть №					
-	-	-	-	-	-



## ГРАФИЧЕСКОЕ ОПИСАНИЕ

местоположения границ  
Общественно-деловая зона посёлка Высокий - ОД/2

(наименование объекта, местоположение границ которого описано (далее - объект))

## Раздел 1

Сведения об объекте		
№ п/п	Характеристики объекта	Описание характеристик
1	2	3
1	Местоположение объекта	Воронежская область, Таловский муниципальный район, Каменно-Степное сельское поселение, посёлок Высокий
2	Площадь объекта +/- величина погрешности определения площади (Р +/- Дельта Р)	-
3	Иные характеристики объекта	-

## Раздел 2

Сведения о местоположении границ объекта					
1. Система координат: МСК - 36, зона 2					
2. Сведения о характерных точках границ объекта					
Обозначение характерных точек границ	Координаты, м		Метод определения координат характерной точки	Средняя квадратическая погрешность положения характерной точки (Mt), м	Описание обозначения точки на местности (при наличии)
	X	Y			
1	2	3	4	5	6
1	447857.12	2196048.03	Картометрический	1.00	-
2	447842.90	2196105.21	Картометрический	1.00	-
3	447825.71	2196171.94	Картометрический	1.00	-
4	447657.01	2196145.49	Картометрический	1.00	-
5	447654.80	2196160.49	Картометрический	1.00	-
6	447652.99	2196170.74	Картометрический	1.00	-
7	447621.58	2196166.10	Картометрический	1.00	-
8	447579.21	2196298.53	Картометрический	1.00	-
9	447555.34	2196292.47	Картометрический	1.00	-
10	447468.57	2196271.23	Картометрический	1.00	-
11	447450.52	2196266.90	Картометрический	1.00	-
12	447479.20	2196140.86	Картометрический	1.00	-
13	447483.93	2196125.71	Картометрический	1.00	-
14	447499.52	2196073.84	Картометрический	1.00	-
15	447512.52	2196076.41	Картометрический	1.00	-
16	447566.60	2196087.90	Картометрический	1.00	-
17	447579.73	2196038.37	Картометрический	1.00	-
18	447596.26	2195978.57	Картометрический	1.00	-
19	447679.31	2195998.86	Картометрический	1.00	-
1	447857.12	2196048.03	Картометрический	1.00	-
20	447284.09	2196606.07	Картометрический	1.00	-
21	447194.49	2196779.45	Аналитический	0.10	-
22	447170.56	2196768.63	Аналитический	0.10	-
23	447053.15	2196711.09	Аналитический	0.10	-
24	447051.15	2196709.83	Аналитический	0.10	-
25	447050.68	2196707.39	Аналитический	0.10	-
26	447051.90	2196703.21	Аналитический	0.10	-
27	447090.43	2196564.38	Аналитический	0.10	-
28	447099.40	2196565.99	Аналитический	0.10	-
29	447145.85	2196576.16	Картометрический	1.00	-
30	447152.20	2196557.12	Картометрический	1.00	-
31	447179.49	2196567.56	Картометрический	1.00	-
20	447284.09	2196606.07	Картометрический	1.00	-

3. Сведения о характерных точках части (частей) границы объекта					
Обозначение характерных точек части границы	Координаты, м		Метод определения координат характерной точки	Средняя квадратическая погрешность положения характерной точки (Mt), м	Описание обозначения точки на местности (при наличии)
	X	Y			
1	2	3	4	5	6
Часть №					
-	-	-	-	-	-



## ГРАФИЧЕСКОЕ ОПИСАНИЕ

местоположения границ

Зона улиц, дорог, инженерной и транспортной инфраструктуры  
посёлка Высокий - ИТ1/2

---

(наименование объекта, местоположение границ которого описано (далее - объект))

## Раздел 1

Сведения об объекте		
№ п/п	Характеристики объекта	Описание характеристик
1	2	3
1	Местоположение объекта	Воронежская область, Таловский муниципальный район, Каменно-Степное сельское поселение, посёлок Высокий
2	Площадь объекта +/- величина погрешности определения площади (Р +/- Дельта Р)	-
3	Иные характеристики объекта	-

## Раздел 2

Сведения о местоположении границ объекта					
1. Система координат: МСК - 36, зона 2					
2. Сведения о характерных точках границ объекта					
Обозначение характерных точек границ	Координаты, м		Метод определения координат характерной точки	Средняя квадратическая погрешность положения характерной точки (Mt), м	Описание обозначения точки на местности (при наличии)
	X	Y			
1	2	3	4	5	6
1	447741.86	2197066.17	Аналитический	0.10	-
2	447735.31	2197079.48	Аналитический	0.10	-
3	447696.73	2197059.37	Аналитический	0.10	-
4	447591.27	2197006.29	Аналитический	0.10	-
5	447590.74	2197006.19	Аналитический	0.10	-
6	447590.28	2197006.52	Аналитический	0.10	-
7	447589.31	2197007.67	Аналитический	0.10	-
8	447584.12	2197005.19	Аналитический	0.10	-
9	447584.53	2197003.97	Аналитический	0.10	-
10	447584.56	2197003.09	Аналитический	0.10	-
11	447583.94	2197002.42	Аналитический	0.10	-
12	447582.11	2197001.70	Аналитический	0.10	-
13	447413.40	2196916.89	Аналитический	0.10	-
14	447190.21	2196804.64	Аналитический	0.10	-
15	447161.19	2196790.12	Аналитический	0.10	-
16	447024.17	2196721.57	Аналитический	0.10	-
17	446962.72	2196690.52	Аналитический	0.10	-
18	446971.80	2196671.63	Аналитический	0.10	-
19	446774.09	2196574.24	Аналитический	0.10	-
20	446769.53	2196571.99	Аналитический	0.10	-
21	446627.95	2196499.06	Аналитический	0.10	-
22	446630.12	2196489.75	Аналитический	0.10	-
23	446651.28	2196399.03	Аналитический	0.10	-
24	446727.16	2196008.82	Аналитический	0.10	-
25	446773.65	2195789.47	Аналитический	0.10	-
26	446820.99	2195566.17	Аналитический	0.10	-
27	446831.29	2195568.43	Аналитический	0.10	-
28	446827.89	2195585.89	Аналитический	0.10	-
29	446803.79	2195702.58	Аналитический	0.10	-
30	446789.64	2195771.48	Аналитический	0.10	-
31	446789.37	2195773.26	Аналитический	0.10	-
32	446790.03	2195774.61	Аналитический	0.10	-
33	446791.95	2195776.32	Аналитический	0.10	-
34	446797.49	2195779.15	Аналитический	0.10	-

1	2	3	4	5	6
35	446794.55	2195793.45	Аналитический	0.10	-
36	446790.92	2195793.49	Аналитический	0.10	-
37	446788.61	2195793.89	Аналитический	0.10	-
38	446786.49	2195794.60	Аналитический	0.10	-
39	446785.03	2195795.66	Аналитический	0.10	-
40	446784.13	2195797.01	Аналитический	0.10	-
41	446766.65	2195880.53	Аналитический	0.10	-
42	446745.44	2195990.50	Аналитический	0.10	-
43	446740.35	2196015.42	Аналитический	0.10	-
44	446735.39	2196040.16	Аналитический	0.10	-
45	446729.63	2196069.62	Аналитический	0.10	-
46	446721.38	2196109.91	Аналитический	0.10	-
47	446714.59	2196142.62	Аналитический	0.10	-
48	446707.52	2196177.11	Аналитический	0.10	-
49	446700.10	2196212.62	Аналитический	0.10	-
50	446692.59	2196248.91	Аналитический	0.10	-
51	446687.48	2196273.11	Аналитический	0.10	-
52	446677.65	2196320.87	Аналитический	0.10	-
53	446665.55	2196378.62	Аналитический	0.10	-
54	446658.32	2196414.12	Аналитический	0.10	-
55	446654.40	2196436.01	Аналитический	0.10	-
56	446649.29	2196472.89	Аналитический	0.10	-
57	446647.32	2196489.14	Аналитический	0.10	-
58	446647.83	2196496.93	Аналитический	0.10	-
59	446649.00	2196500.11	Аналитический	0.10	-
60	446650.34	2196504.11	Аналитический	0.10	-
61	446652.29	2196506.40	Аналитический	0.10	-
62	446654.26	2196508.24	Аналитический	0.10	-
63	446691.66	2196527.08	Аналитический	0.10	-
64	446770.01	2196566.55	Аналитический	0.10	-
65	446771.29	2196566.74	Аналитический	0.10	-
66	446772.57	2196566.60	Аналитический	0.10	-
67	446773.95	2196565.89	Аналитический	0.10	-
68	446776.22	2196562.46	Аналитический	0.10	-
69	446776.62	2196561.85	Аналитический	0.10	-
70	446776.97	2196562.00	Аналитический	0.10	-
71	446782.17	2196564.16	Аналитический	0.10	-
72	446780.72	2196568.91	Аналитический	0.10	-
73	446780.46	2196570.39	Аналитический	0.10	-
74	446780.81	2196571.55	Аналитический	0.10	-
75	446781.66	2196572.66	Аналитический	0.10	-
76	446795.01	2196579.35	Аналитический	0.10	-
77	446972.54	2196670.10	Аналитический	0.10	-
78	447032.92	2196700.96	Аналитический	0.10	-
79	447037.18	2196703.13	Аналитический	0.10	-
80	447039.84	2196704.36	Аналитический	0.10	-
81	447041.45	2196704.00	Аналитический	0.10	-
82	447044.86	2196699.69	Аналитический	0.10	-

1	2	3	4	5	6
83	447046.30	2196700.41	Аналитический	0.10	-
84	447051.90	2196703.21	Аналитический	0.10	-
85	447050.68	2196707.39	Аналитический	0.10	-
86	447051.15	2196709.83	Аналитический	0.10	-
87	447053.15	2196711.09	Аналитический	0.10	-
88	447170.56	2196768.63	Аналитический	0.10	-
89	447194.49	2196779.45	Аналитический	0.10	-
90	447284.09	2196606.07	Аналитический	0.10	-
91	447301.98	2196571.45	Аналитический	0.10	-
92	447323.35	2196526.34	Аналитический	0.10	-
93	447325.90	2196520.97	Аналитический	0.10	-
94	447370.87	2196451.06	Аналитический	0.10	-
95	447409.73	2196398.31	Аналитический	0.10	-
96	447420.60	2196383.62	Аналитический	0.10	-
97	447429.20	2196367.47	Аналитический	0.10	-
98	447431.04	2196354.88	Аналитический	0.10	-
99	447428.27	2196341.06	Аналитический	0.10	-
100	447415.23	2196298.12	Аналитический	0.10	-
101	447400.79	2196300.25	Аналитический	0.10	-
102	447400.42	2196297.62	Аналитический	0.10	-
103	447399.13	2196288.20	Аналитический	0.10	-
104	447412.34	2196285.68	Аналитический	0.10	-
105	447423.47	2196282.83	Аналитический	0.10	-
106	447428.19	2196291.65	Аналитический	0.10	-
107	447429.83	2196297.67	Аналитический	0.10	-
108	447437.17	2196323.18	Аналитический	0.10	-
109	447441.23	2196338.53	Аналитический	0.10	-
110	447445.41	2196357.36	Аналитический	0.10	-
111	447441.67	2196375.51	Аналитический	0.10	-
112	447431.69	2196391.65	Аналитический	0.10	-
113	447431.15	2196392.43	Аналитический	0.10	-
114	447383.20	2196462.42	Аналитический	0.10	-
115	447350.52	2196512.96	Аналитический	0.10	-
116	447349.83	2196515.07	Аналитический	0.10	-
117	447350.44	2196516.91	Аналитический	0.10	-
118	447353.65	2196520.66	Аналитический	0.10	-
119	447348.35	2196531.93	Аналитический	0.10	-
120	447342.59	2196530.78	Аналитический	0.10	-
121	447340.87	2196531.15	Аналитический	0.10	-
122	447339.61	2196532.54	Аналитический	0.10	-
123	447210.88	2196786.78	Аналитический	0.10	-
124	447216.69	2196790.93	Аналитический	0.10	-
125	447221.52	2196794.38	Аналитический	0.10	-
126	447368.52	2196868.79	Аналитический	0.10	-
127	447372.30	2196869.15	Аналитический	0.10	-
128	447375.67	2196870.60	Аналитический	0.10	-
129	447378.13	2196873.66	Аналитический	0.10	-
130	447423.38	2196896.54	Аналитический	0.10	-

1	2	3	4	5	6
131	447561.39	2196964.90	Аналитический	0.10	-
132	447562.85	2196965.57	Аналитический	0.10	-
133	447564.19	2196965.62	Аналитический	0.10	-
134	447565.18	2196965.05	Аналитический	0.10	-
135	447567.54	2196962.65	Аналитический	0.10	-
136	447573.86	2196965.83	Аналитический	0.10	-
137	447572.31	2196968.84	Аналитический	0.10	-
138	447572.05	2196969.78	Аналитический	0.10	-
139	447572.38	2196970.71	Аналитический	0.10	-
140	447573.36	2196971.29	Аналитический	0.10	-
141	447707.72	2197038.38	Аналитический	0.10	-
142	447722.07	2197045.24	Аналитический	0.10	-
143	447723.06	2197045.71	Аналитический	0.10	-
144	447723.57	2197045.71	Аналитический	0.10	-
145	447724.11	2197045.15	Аналитический	0.10	-
146	447725.70	2197042.79	Аналитический	0.10	-
147	447731.49	2197045.91	Аналитический	0.10	-
148	447730.61	2197048.36	Аналитический	0.10	-
149	447730.47	2197048.81	Аналитический	0.10	-
150	447730.53	2197049.15	Аналитический	0.10	-
151	447730.90	2197049.46	Аналитический	0.10	-
152	447731.59	2197049.84	Аналитический	0.10	-
153	447736.65	2197052.31	Аналитический	0.10	-
154	447731.83	2197061.50	Аналитический	0.10	-
1	447741.86	2197066.17	Аналитический	0.10	-

## 3. Сведения о характерных точках части (частей) границы объекта

Обозначение характерных точек части границы	Координаты, м		Метод определения координат характерной точки	Средняя квадратическая погрешность положения характерной точки (Mt), м	Описание обозначения точки на местности (при наличии)
	X	Y			
1	2	3	4	5	6
Часть №					
-	-	-	-	-	-



## ГРАФИЧЕСКОЕ ОПИСАНИЕ

местоположения границ

Зона сельскохозяйственного использования в границах населенного пункта  
посёлка Высокий - СХ1/2

(наименование объекта, местоположение границ которого описано (далее - объект))

## Раздел 1

Сведения об объекте		
№ п/п	Характеристики объекта	Описание характеристик
1	2	3
1	Местоположение объекта	Воронежская область, Таловский муниципальный район, Каменно-Степное сельское поселение, посёлок Высокий
2	Площадь объекта +/- величина погрешности определения площади (Р +/- Дельта Р)	-
3	Иные характеристики объекта	-

## Раздел 2

Сведения о местоположении границ объекта					
1. Система координат: МСК - 36, зона 2					
2. Сведения о характерных точках границ объекта					
Обозначение характерных точек границ	Координаты, м		Метод определения координат характерной точки	Средняя квадратическая погрешность положения характерной точки (Mt), м	Описание обозначения точки на местности (при наличии)
	X	Y			
1	2	3	4	5	6
1	448448.11	2195993.12	Картометрический	1.00	-
2	448419.98	2196143.70	Картометрический	1.00	-
3	448337.40	2196135.89	Картометрический	1.00	-
4	448340.19	2196132.57	Картометрический	1.00	-
5	448394.67	2195950.05	Картометрический	1.00	-
1	448448.11	2195993.12	Картометрический	1.00	-
6	447890.52	2196113.40	Картометрический	1.00	-
7	447858.64	2196177.94	Картометрический	1.00	-
8	447825.71	2196171.94	Картометрический	1.00	-
9	447842.90	2196105.21	Картометрический	1.00	-
6	447890.52	2196113.40	Картометрический	1.00	-
10	447495.97	2196419.08	Картометрический	1.00	-
11	447456.04	2196494.84	Картометрический	1.00	-
12	447383.20	2196462.42	Картометрический	1.00	-
13	447431.15	2196392.43	Картометрический	1.00	-
14	447431.69	2196391.65	Картометрический	1.00	-
10	447495.97	2196419.08	Картометрический	1.00	-
15	447409.73	2196398.31	Картометрический	1.00	-
16	447370.87	2196451.06	Картометрический	1.00	-
17	447325.90	2196520.97	Аналитический	0.10	-
18	447323.35	2196526.34	Аналитический	0.10	-
19	447301.98	2196571.45	Аналитический	0.10	-
20	447284.09	2196606.07	Аналитический	0.10	-
21	447179.49	2196567.56	Аналитический	0.10	-
22	447221.10	2196413.31	Аналитический	0.10	-
23	447252.97	2196421.95	Картометрический	1.00	-
24	447267.55	2196362.89	Картометрический	1.00	-
25	447372.34	2196388.01	Картометрический	1.00	-
15	447409.73	2196398.31	Картометрический	1.00	-

3. Сведения о характерных точках части (частей) границы объекта					
Обозначение характерных точек части границы	Координаты, м		Метод определения координат характерной точки	Средняя квадратическая погрешность положения характерной точки (Mt), м	Описание обозначения точки на местности (при наличии)
	X	Y			
1	2	3	4	5	6
Часть №					
-	-	-	-	-	-



## ГРАФИЧЕСКОЕ ОПИСАНИЕ

местоположения границ

Зона рекреационного назначения - объектов отдыха посёлка Высокий - Р1/2

(наименование объекта, местоположение границ которого описано (далее - объект))

## Раздел 1

Сведения об объекте		
№ п/п	Характеристики объекта	Описание характеристик
1	2	3
1	Местоположение объекта	Воронежская область, Таловский муниципальный район, Каменно-Степное сельское поселение, посёлок Высокий
2	Площадь объекта +/- величина погрешности определения площади (Р +/- Дельта Р)	-
3	Иные характеристики объекта	-

## Раздел 2

Сведения о местоположении границ объекта					
1. Система координат: МСК - 36, зона 2					
2. Сведения о характерных точках границ объекта					
Обозначение характерных точек границ	Координаты, м		Метод определения координат характерной точки	Средняя квадратическая погрешность положения характерной точки (Mt), м	Описание обозначения точки на местности (при наличии)
	X	Y			
1	2	3	4	5	6
1	447858.64	2196177.94	Картометрический	1.00	-
2	447697.78	2196488.66	Картометрический	1.00	-
3	447495.97	2196419.08	Картометрический	1.00	-
4	447431.69	2196391.65	Картометрический	1.00	-
5	447441.67	2196375.51	Картометрический	1.00	-
6	447445.41	2196357.36	Картометрический	1.00	-
7	447441.23	2196338.53	Картометрический	1.00	-
8	447437.17	2196323.18	Картометрический	1.00	-
9	447450.52	2196266.90	Картометрический	1.00	-
10	447468.57	2196271.23	Картометрический	1.00	-
11	447555.34	2196292.47	Картометрический	1.00	-
12	447579.21	2196298.53	Картометрический	1.00	-
13	447621.58	2196166.10	Картометрический	1.00	-
14	447652.99	2196170.74	Картометрический	1.00	-
15	447654.8	2196160.49	Картометрический	1.00	-
16	447657.01	2196145.49	Картометрический	1.00	-
17	447825.71	2196171.94	Картометрический	1.00	-
1	447858.64	2196177.94	Картометрический	1.00	-
3. Сведения о характерных точках части (частей) границы объекта					
Обозначение характерных точек части границы	Координаты, м		Метод определения координат характерной точки	Средняя квадратическая погрешность положения характерной точки (Mt), м	Описание обозначения точки на местности (при наличии)
	X	Y			
1	2	3	4	5	6
Часть №					
-	-	-	-	-	-



Приложение № 3  
к правилам землепользования и застройки  
Каменно-Степного сельского поселения  
Таловского муниципального района  
Воронежской области

ГРАФИЧЕСКОЕ ОПИСАНИЕ МЕСТОПОЛОЖЕНИЯ ГРАНИЦ  
ТЕРРИТОРИАЛЬНЫХ ЗОН ПОСЁЛКА 1-ГО УЧАСТКА ИНСТИТУТА ИМ.  
ДОКУЧАЕВА

## ГРАФИЧЕСКОЕ ОПИСАНИЕ

местоположения границ

Зона застройки индивидуальными жилыми домами  
посёлка 1-го участка института им. Докучаева - Ж1/3

---

(наименование объекта, местоположение границ которого описано (далее - объект))

## Раздел 1

Сведения об объекте		
№ п/п	Характеристики объекта	Описание характеристик
1	2	3
1	Местоположение объекта	Воронежская область, Таловский муниципальный район, Каменно-Степное сельское поселение, посёлок 1-го участка института им. Докучаева
2	Площадь объекта +/- величина погрешности определения площади (Р +/- Дельта Р)	-
3	Иные характеристики объекта	-

## Раздел 2

Сведения о местоположении границ объекта					
1. Система координат: МСК - 36, зона 2					
2. Сведения о характерных точках границ объекта					
Обозначение характерных точек границ	Координаты, м		Метод определения координат характерной точки	Средняя квадратическая погрешность положения характерной точки (Mt), м	Описание обозначения точки на местности (при наличии)
	X	Y			
1	2	3	4	5	6
1	442913.62	2194759.50	Картометрический	1.00	-
2	442923.22	2194872.51	Картометрический	1.00	-
3	442739.19	2194857.39	Картометрический	1.00	-
4	442695.28	2194859.75	Картометрический	1.00	-
5	442679.09	2194898.64	Картометрический	1.00	-
6	442647.95	2194869.73	Картометрический	1.00	-
7	442607.44	2194862.79	Картометрический	1.00	-
8	442603.42	2194806.89	Картометрический	1.00	-
9	442614.70	2194726.50	Картометрический	1.00	-
10	442644.54	2194647.04	Картометрический	1.00	-
11	442674.24	2194664.27	Картометрический	1.00	-
12	442694.61	2194666.53	Картометрический	1.00	-
13	442787.04	2194705.97	Картометрический	1.00	-
14	442871.08	2194730.21	Картометрический	1.00	-
15	442909.54	2194754.12	Картометрический	1.00	-
1	442913.62	2194759.50	Картометрический	1.00	-
16	442781.90	2194956.61	Картометрический	1.00	-
17	442742.72	2195043.67	Картометрический	1.00	-
18	442768.02	2195053.08	Картометрический	1.00	-
19	442757.23	2195093.42	Картометрический	1.00	-
20	442734.28	2195084.05	Картометрический	1.00	-
21	442705.27	2195154.26	Картометрический	1.00	-
22	442694.74	2195165.50	Картометрический	1.00	-
23	442798.26	2195243.38	Аналитический	0.10	-
24	442812.05	2195230.99	Картометрический	1.00	-
25	442817.50	2195228.62	Картометрический	1.00	-
26	442825.72	2195229.89	Картометрический	1.00	-
27	442856.01	2195248.51	Картометрический	1.00	-
28	442870.52	2195225.32	Картометрический	1.00	-
29	442901.82	2195246.73	Аналитический	0.10	-
30	442831.29	2195345.45	Аналитический	0.10	-
31	442844.75	2195355.47	Аналитический	0.10	-
32	442788.68	2195439.79	Аналитический	0.10	-

1	2	3	4	5	6
33	442788.14	2195438.96	Аналитический	0.10	-
34	442793.21	2195430.84	Аналитический	0.10	-
35	442800.21	2195421.13	Аналитический	0.10	-
36	442805.27	2195412.20	Аналитический	0.10	-
37	442808.05	2195397.94	Аналитический	0.10	-
38	442807.55	2195388.88	Картометрический	1.00	-
39	442806.41	2195380.28	Картометрический	1.00	-
40	442803.90	2195370.80	Картометрический	1.00	-
41	442800.01	2195362.29	Картометрический	1.00	-
42	442785.19	2195346.29	Картометрический	1.00	-
43	442752.30	2195323.13	Картометрический	1.00	-
44	442751.85	2195321.28	Картометрический	1.00	-
45	442754.03	2195317.02	Картометрический	1.00	-
46	442746.62	2195311.12	Картометрический	1.00	-
47	442742.14	2195314.85	Картометрический	1.00	-
48	442739.69	2195314.97	Картометрический	1.00	-
49	442702.57	2195289.16	Картометрический	1.00	-
50	442655.34	2195256.47	Картометрический	1.00	-
51	442638.16	2195244.36	Картометрический	1.00	-
52	442628.75	2195236.48	Картометрический	1.00	-
53	442626.56	2195234.32	Картометрический	1.00	-
54	442624.79	2195229.93	Картометрический	1.00	-
55	442624.63	2195224.39	Картометрический	1.00	-
56	442626.41	2195217.15	Картометрический	1.00	-
57	442637.89	2195193.03	Картометрический	1.00	-
58	442652.30	2195162.49	Картометрический	1.00	-
59	442659.63	2195151.05	Картометрический	1.00	-
60	442673.36	2195128.85	Картометрический	1.00	-
61	442666.77	2195124.03	Картометрический	1.00	-
62	442656.62	2195136.03	Картометрический	1.00	-
63	442643.92	2195159.15	Картометрический	1.00	-
64	442631.01	2195189.08	Картометрический	1.00	-
65	442628.40	2195193.81	Аналитический	0.10	-
66	442614.22	2195221.65	Картометрический	1.00	-
67	442613.30	2195229.76	Картометрический	1.00	-
68	442607.05	2195231.49	Аналитический	0.10	-
69	442607.71	2195244.01	Аналитический	0.10	-
70	442581.87	2195290.08	Аналитический	0.10	-
71	442541.73	2195364.11	Аналитический	0.10	-
72	442452.16	2195340.25	Аналитический	0.10	-
73	442441.28	2195395.13	Аналитический	0.10	-
74	442383.96	2195386.90	Аналитический	0.10	-
75	442377.51	2195385.97	Аналитический	0.10	-
76	442376.16	2195333.67	Аналитический	0.10	-
77	442376.03	2195329.24	Аналитический	0.10	-
78	442393.55	2195160.82	Аналитический	0.10	-
79	442381.28	2195051.54	Аналитический	0.10	-
80	442441.25	2195051.78	Аналитический	0.10	-

1	2	3	4	5	6
81	442441.21	2195063.63	Аналитический	0.10	-
82	442659.80	2195092.44	Аналитический	0.10	-
83	442654.63	2195122.04	Аналитический	0.10	-
84	442697.83	2195080.74	Аналитический	0.10	-
85	442727.49	2195053.76	Аналитический	0.10	-
86	442742.77	2195028.43	Аналитический	0.10	-
87	442690.54	2194995.20	Аналитический	0.10	-
88	442733.90	2194917.47	Аналитический	0.10	-
16	442781.90	2194956.61	Аналитический	0.10	-
89	442793.14	2195389.77	Аналитический	0.10	-
90	442793.08	2195398.18	Аналитический	0.10	-
91	442791.47	2195406.03	Аналитический	0.10	-
92	442777.69	2195428.99	Аналитический	0.10	-
93	442748.52	2195475.62	Картометрический	1.00	-
94	442733.73	2195498.04	Картометрический	1.00	-
95	442722.48	2195516.43	Картометрический	1.00	-
96	442685.33	2195492.18	Аналитический	0.10	-
97	442776.24	2195358.06	Картометрический	1.00	-
98	442784.38	2195366.80	Аналитический	0.10	-
99	442789.27	2195374.82	Аналитический	0.10	-
89	442793.14	2195389.77	Аналитический	0.10	-
<b>3. Сведения о характерных точках части (частей) границы объекта</b>					
Обозначение характерных точек части границы	Координаты, м		Метод определения координат характерной точки	Средняя квадратическая погрешность положения характерной точки (Mt), м	Описание обозначения точки на местности (при наличии)
	X	Y			
1	2	3	4	5	6
Часть №					
-	-	-	-	-	-



## ГРАФИЧЕСКОЕ ОПИСАНИЕ

местоположения границ

Общественно-деловая зона посёлка 1-го участка института им. Докучаева - ОД/З

(наименование объекта, местоположение границ которого описано (далее - объект))

## Раздел 1

Сведения об объекте		
№ п/п	Характеристики объекта	Описание характеристик
1	2	3
1	Местоположение объекта	Воронежская область, Таловский муниципальный район, Каменно-Степное сельское поселение, посёлок 1-го участка института им. Докучаева
2	Площадь объекта +/- величина погрешности определения площади (Р +/- Дельта Р)	-
3	Иные характеристики объекта	-

## Раздел 2

Сведения о местоположении границ объекта					
1. Система координат: МСК - 36, зона 2					
2. Сведения о характерных точках границ объекта					
Обозначение характерных точек границ	Координаты, м		Метод определения координат характерной точки	Средняя квадратическая погрешность положения характерной точки (Mt), м	Описание обозначения точки на местности (при наличии)
	X	Y			
1	2	3	4	5	6
1	442687.77	2195295.61	Картометрический	1.00	-
2	442675.06	2195307.79	Картометрический	1.00	-
3	442651.75	2195342.15	Картометрический	1.00	-
4	442581.87	2195290.08	Картометрический	1.00	-
5	442607.71	2195244.01	Картометрический	1.00	-
6	442611.31	2195244.91	Картометрический	1.00	-
7	442626.55	2195252.88	Картометрический	1.00	-
8	442653.63	2195271.79	Картометрический	1.00	-
1	442687.77	2195295.61	Картометрический	1.00	-
3. Сведения о характерных точках части (частей) границы объекта					
Обозначение характерных точек части границы	Координаты, м		Метод определения координат характерной точки	Средняя квадратическая погрешность положения характерной точки (Mt), м	Описание обозначения точки на местности (при наличии)
	X	Y			
1	2	3	4	5	6
Часть №					
-	-	-	-	-	-



## ГРАФИЧЕСКОЕ ОПИСАНИЕ

местоположения границ

Зона улиц, дорог, инженерной и транспортной инфраструктуры посёлка 1-го участка  
института им. Докучаева - ИТ1/3

(наименование объекта, местоположение границ которого описано (далее - объект))

## Раздел 1

Сведения об объекте		
№ п/п	Характеристики объекта	Описание характеристик
1	2	3
1	Местоположение объекта	Воронежская область, Таловский муниципальный район, Каменно-Степное сельское поселение, посёлок 1-го участка института им. Докучаева
2	Площадь объекта +/- величина погрешности определения площади (Р +/- Дельта Р)	-
3	Иные характеристики объекта	-

## Раздел 2

Сведения о местоположении границ объекта					
1. Система координат: МСК - 36, зона 2					
2. Сведения о характерных точках границ объекта					
Обозначение характерных точек границ	Координаты, м		Метод определения координат характерной точки	Средняя квадратическая погрешность положения характерной точки (Mt), м	Описание обозначения точки на местности (при наличии)
	X	Y			
1	2	3	4	5	6
1	442673.36	2195128.85	Аналитический	0.10	-
2	442659.63	2195151.05	Аналитический	0.10	-
3	442652.30	2195162.49	Аналитический	0.10	-
4	442637.89	2195193.03	Аналитический	0.10	-
5	442626.41	2195217.15	Аналитический	0.10	-
6	442624.63	2195224.39	Аналитический	0.10	-
7	442624.79	2195229.93	Аналитический	0.10	-
8	442626.56	2195234.32	Аналитический	0.10	-
9	442628.75	2195236.48	Аналитический	0.10	-
10	442638.16	2195244.36	Аналитический	0.10	-
11	442655.34	2195256.47	Аналитический	0.10	-
12	442702.57	2195289.16	Аналитический	0.10	-
13	442739.69	2195314.97	Аналитический	0.10	-
14	442742.14	2195314.85	Аналитический	0.10	-
15	442746.62	2195311.12	Аналитический	0.10	-
16	442754.03	2195317.02	Аналитический	0.10	-
17	442751.85	2195321.28	Аналитический	0.10	-
18	442752.30	2195323.13	Аналитический	0.10	-
19	442785.19	2195346.29	Аналитический	0.10	-
20	442800.01	2195362.29	Аналитический	0.10	-
21	442803.90	2195370.80	Аналитический	0.10	-
22	442806.41	2195380.28	Аналитический	0.10	-
23	442807.55	2195388.88	Аналитический	0.10	-
24	442808.05	2195397.94	Аналитический	0.10	-
25	442805.27	2195412.20	Аналитический	0.10	-
26	442800.21	2195421.13	Аналитический	0.10	-
27	442793.21	2195430.84	Аналитический	0.10	-
28	442788.14	2195438.96	Аналитический	0.10	-
29	442791.17	2195443.63	Аналитический	0.10	-
30	442791.62	2195447.50	Аналитический	0.10	-
31	442792.53	2195455.41	Аналитический	0.10	-
32	442794.38	2195457.38	Аналитический	0.10	-
33	442790.56	2195461.00	Аналитический	0.10	-
34	442788.72	2195459.08	Аналитический	0.10	-

1	2	3	4	5	6
35	442787.35	2195458.77	Аналитический	0.10	-
36	442773.00	2195463.35	Аналитический	0.10	-
37	442759.29	2195485.19	Аналитический	0.10	-
38	442740.79	2195515.47	Аналитический	0.10	-
39	442734.55	2195529.71	Аналитический	0.10	-
40	442731.45	2195541.57	Аналитический	0.10	-
41	442723.43	2195575.68	Аналитический	0.10	-
42	442717.12	2195602.55	Аналитический	0.10	-
43	442706.61	2195643.58	Аналитический	0.10	-
44	442695.02	2195691.26	Аналитический	0.10	-
45	442682.63	2195742.28	Аналитический	0.10	-
46	442666.45	2195738.49	Аналитический	0.10	-
47	442681.15	2195680.22	Аналитический	0.10	-
48	442694.16	2195629.37	Аналитический	0.10	-
49	442709.47	2195568.59	Аналитический	0.10	-
50	442716.30	2195538.01	Аналитический	0.10	-
51	442718.11	2195528.79	Аналитический	0.10	-
52	442722.48	2195516.43	Аналитический	0.10	-
53	442733.73	2195498.04	Аналитический	0.10	-
54	442748.52	2195475.62	Аналитический	0.10	-
55	442777.69	2195428.99	Аналитический	0.10	-
56	442791.47	2195406.03	Аналитический	0.10	-
57	442793.08	2195398.18	Аналитический	0.10	-
58	442793.14	2195389.77	Аналитический	0.10	-
59	442789.27	2195374.82	Аналитический	0.10	-
60	442784.38	2195366.80	Аналитический	0.10	-
61	442776.24	2195358.06	Аналитический	0.10	-
62	442742.97	2195334.09	Аналитический	0.10	-
63	442710.61	2195311.98	Аналитический	0.10	-
64	442687.77	2195295.61	Аналитический	0.10	-
65	442653.63	2195271.79	Аналитический	0.10	-
66	442626.55	2195252.88	Аналитический	0.10	-
67	442611.31	2195244.91	Аналитический	0.10	-
68	442607.71	2195244.01	Аналитический	0.10	-
69	442607.05	2195231.49	Аналитический	0.10	-
70	442613.30	2195229.76	Аналитический	0.10	-
71	442614.22	2195221.65	Аналитический	0.10	-
72	442628.40	2195193.81	Аналитический	0.10	-
73	442631.01	2195189.08	Аналитический	0.10	-
74	442643.92	2195159.15	Аналитический	0.10	-
75	442656.62	2195136.03	Аналитический	0.10	-
76	442666.77	2195124.03	Аналитический	0.10	-
1	442673.36	2195128.85	Аналитический	0.10	-
77	442785.50	2195442.75	Аналитический	0.10	-
78	442786.22	2195443.53	Аналитический	0.10	-
79	442787.79	2195446.90	Аналитический	0.10	-
80	442788.02	2195450.71	Аналитический	0.10	-

1	2	3	4	5	6
81	442787.40	2195453.58	Аналитический	0.10	-
82	442785.72	2195455.35	Аналитический	0.10	-
83	442776.10	2195457.82	Аналитический	0.10	-
77	442785.50	2195442.75	Аналитический	0.10	-
3. Сведения о характерных точках части (частей) границы объекта					
Обозначение характерных точек части границы	Координаты, м		Метод определения координат характерной точки	Средняя квадратическая погрешность положения характерной точки (Mt), м	Описание обозначения точки на местности (при наличии)
	X	Y			
1	2	3	4	5	6
Часть №					
-	-	-	-	-	-



## ГРАФИЧЕСКОЕ ОПИСАНИЕ

местоположения границ

Зона сельскохозяйственного использования в границах населенного пункта посёлка

1-го участка института им. Докучаева - СХ1/3

(наименование объекта, местоположение границ которого описано (далее - объект))

## Раздел 1

Сведения об объекте		
№ п/п	Характеристики объекта	Описание характеристик
1	2	3
1	Местоположение объекта	Воронежская область, Таловский муниципальный район, Каменно-Степное сельское поселение, посёлок 1-го участка института им. Докучаева
2	Площадь объекта +/- величина погрешности определения площади (Р +/- Дельта Р)	-
3	Иные характеристики объекта	-

Сведения о местоположении границ объекта					
1. Система координат: МСК - 36, зона 2					
2. Сведения о характерных точках границ объекта					
Обозначение характерных точек границ	Координаты, м		Метод определения координат характерной точки	Средняя квадратическая погрешность положения характерной точки (Mt), м	Описание обозначения точки на местности (при наличии)
	X	Y			
1	2	3	4	5	6
1	442911.40	2195216.89	Картометрический	1.00	-
2	442904.83	2195252.42	Аналитический	0.10	-
3	442904.94	2195265.37	Аналитический	0.10	-
4	442844.75	2195355.47	Аналитический	0.10	-
5	442831.29	2195345.45	Картометрический	1.00	-
6	442901.82	2195246.73	Картометрический	1.00	-
7	442870.52	2195225.32	Картометрический	1.00	-
8	442856.01	2195248.51	Картометрический	1.00	-
9	442825.72	2195229.89	Аналитический	0.10	-
10	442817.50	2195228.62	Аналитический	0.10	-
11	442812.05	2195230.99	Аналитический	0.10	-
12	442798.26	2195243.38	Аналитический	0.10	-
13	442694.74	2195165.50	Аналитический	0.10	-
14	442705.27	2195154.26	Аналитический	0.10	-
15	442817.10	2195226.33	Аналитический	0.10	-
16	442853.79	2195169.08	Аналитический	0.10	-
17	442868.98	2195182.99	Аналитический	0.10	-
18	442878.30	2195177.56	Аналитический	0.10	-
1	442911.40	2195216.89	Картометрический	1.00	-
19	442651.75	2195342.15	Аналитический	0.10	-
20	442595.78	2195426.27	Аналитический	0.10	-
21	442628.91	2195451.31	Аналитический	0.10	-
22	442600.91	2195487.61	Аналитический	0.10	-
23	442545.87	2195528.88	Аналитический	0.10	-
24	442456.01	2195397.28	Аналитический	0.10	-
25	442441.28	2195395.13	Аналитический	0.10	-
26	442452.16	2195340.25	Аналитический	0.10	-
27	442541.73	2195364.11	Аналитический	0.10	-
28	442581.87	2195290.08	Аналитический	0.10	-
19	442651.75	2195342.15	Аналитический	0.10	-

3. Сведения о характерных точках части (частей) границы объекта					
Обозначение характерных точек части границы	Координаты, м		Метод определения координат характерной точки	Средняя квадратическая погрешность положения характерной точки (Mt), м	Описание обозначения точки на местности (при наличии)
	X	Y			
1	2	3	4	5	6
Часть №					
-	-	-	-	-	-



## ГРАФИЧЕСКОЕ ОПИСАНИЕ

местоположения границ

Зона сельскохозяйственного производства посёлка 1-го участка института  
им. Докучаева - СХ2/3

(наименование объекта, местоположение границ которого описано (далее - объект))

## Раздел 1

Сведения об объекте		
№ п/п	Характеристики объекта	Описание характеристик
1	2	3
1	Местоположение объекта	Воронежская область, Таловский муниципальный район, Каменно-Степное сельское поселение, посёлок 1-го участка института им. Докучаева
2	Площадь объекта +/- величина погрешности определения площади (Р +/- Дельта Р)	-
3	Иные характеристики объекта	-

## Раздел 2

Сведения о местоположении границ объекта					
1. Система координат: МСК - 36, зона 2					
2. Сведения о характерных точках границ объекта					
Обозначение характерных точек границ	Координаты, м		Метод определения координат характерной точки	Средняя квадратическая погрешность положения характерной точки (Mt), м	Описание обозначения точки на местности (при наличии)
	X	Y			
1	2	3	4	5	6
1	442776.24	2195358.06	Картометрический	1.00	-
2	442685.33	2195492.18	Аналитический	0.10	-
3	442628.91	2195451.31	Аналитический	0.10	-
4	442595.77	2195426.26	Аналитический	0.10	-
5	442651.75	2195342.15	Аналитический	0.10	-
6	442675.06	2195307.79	Аналитический	0.10	-
7	442687.77	2195295.61	Аналитический	0.10	-
8	442710.61	2195311.98	Картометрический	1.00	-
9	442742.97	2195334.09	Картометрический	1.00	-
1	442776.24	2195358.06	Картометрический	1.00	-
3. Сведения о характерных точках части (частей) границы объекта					
Обозначение характерных точек части границы	Координаты, м		Метод определения координат характерной точки	Средняя квадратическая погрешность положения характерной точки (Mt), м	Описание обозначения точки на местности (при наличии)
	X	Y			
1	2	3	4	5	6
Часть №					
-	-	-	-	-	-



Приложение № 4  
к правилам землепользования и застройки  
Каменно-Степного сельского поселения  
Таловского муниципального района  
Воронежской области

ГРАФИЧЕСКОЕ ОПИСАНИЕ МЕСТОПОЛОЖЕНИЯ ГРАНИЦ  
ТЕРРИТОРИАЛЬНЫХ ЗОН ПОСЁЛКА 3-ГО УЧАСТКА ИНСТИТУТА ИМ.  
ДОКУЧАЕВА

## ГРАФИЧЕСКОЕ ОПИСАНИЕ

местоположения границ

Зона застройки индивидуальными жилыми домами  
посёлка 3-го участка института им. Докучаева - Ж1/4

(наименование объекта, местоположение границ которого описано (далее - объект))

## Раздел 1

Сведения об объекте		
№ п/п	Характеристики объекта	Описание характеристик
1	2	3
1	Местоположение объекта	Воронежская область, Таловский муниципальный район, Каменно-Степное сельское поселение, посёлок 3-го участка института им. Докучаева
2	Площадь объекта +/- величина погрешности определения площади (Р +/- Дельта Р)	-
3	Иные характеристики объекта	-

## Раздел 2

Сведения о местоположении границ объекта					
1. Система координат: МСК - 36, зона 2					
2. Сведения о характерных точках границ объекта					
Обозначение характерных точек границ	Координаты, м		Метод определения координат характерной точки	Средняя квадратическая погрешность положения характерной точки (Mt), м	Описание обозначения точки на местности (при наличии)
	X	Y			
1	2	3	4	5	6
1	444514.60	2196100.57	Картометрический	1.00	-
2	444388.36	2196442.97	Картометрический	1.00	-
3	444355.48	2196430.99	Картометрический	1.00	-
4	444288.92	2196617.84	Картометрический	1.00	-
5	444266.17	2196683.87	Картометрический	1.00	-
6	444265.03	2196687.17	Картометрический	1.00	-
7	444250.63	2196682.27	Картометрический	1.00	-
8	443921.60	2196564.47	Картометрический	1.00	-
9	443941.29	2196547.03	Картометрический	1.00	-
10	443955.01	2196488.67	Картометрический	1.00	-
11	443968.72	2196437.07	Картометрический	1.00	-
12	444025.58	2196275.01	Картометрический	1.00	-
13	444119.35	2196306.22	Картометрический	1.00	-
14	444121.61	2196300.08	Аналитический	0.10	-
15	444169.36	2196320.71	Аналитический	0.10	-
16	444174.31	2196307.36	Аналитический	0.10	-
17	444219.58	2196323.46	Аналитический	0.10	-
18	444215.06	2196371.94	Аналитический	0.10	-
19	444357.90	2196422.64	Аналитический	0.10	-
20	444425.96	2196242.30	Картометрический	1.00	-
21	444274.89	2196192.55	Картометрический	1.00	-
22	444265.35	2196223.33	Картометрический	1.00	-
23	444155.53	2196194.31	Картометрический	1.00	-
24	444143.51	2196231.06	Картометрический	1.00	-
25	444051.63	2196199.57	Аналитический	0.10	-
26	444119.91	2196039.09	Картометрический	1.00	-
27	444186.86	2196021.95	Картометрический	1.00	-
28	444415.04	2196079.85	Картометрический	1.00	-
1	444514.60	2196100.57	Картометрический	1.00	-

3. Сведения о характерных точках части (частей) границы объекта					
Обозначение характерных точек части границы	Координаты, м		Метод определения координат характерной точки	Средняя квадратическая погрешность положения характерной точки (Mt), м	Описание обозначения точки на местности (при наличии)
	X	Y			
1	2	3	4	5	6
Часть №					
-	-	-	-	-	-



## ГРАФИЧЕСКОЕ ОПИСАНИЕ

местоположения границ

Зона застройки малоэтажными многоквартирными жилыми домами посёлка 3-го участка  
института им. Докучаева - Ж2/4

(наименование объекта, местоположение границ которого описано (далее - объект))

## Раздел 1

Сведения об объекте		
№ п/п	Характеристики объекта	Описание характеристик
1	2	3
1	Местоположение объекта	Воронежская область, Таловский муниципальный район, Каменно-Степное сельское поселение, посёлок 3-го участка института им. Докучаева
2	Площадь объекта +/- величина погрешности определения площади (Р +/- Дельта Р)	-
3	Иные характеристики объекта	-

## Раздел 2

Сведения о местоположении границ объекта					
1. Система координат: МСК - 36, зона 2					
2. Сведения о характерных точках границ объекта					
Обозначение характерных точек границ	Координаты, м		Метод определения координат характерной точки	Средняя квадратическая погрешность положения характерной точки (Mt), м	Описание обозначения точки на местности (при наличии)
	X	Y			
1	2	3	4	5	6
1	444425.96	2196242.30	Картометрический	1.00	-
2	444357.90	2196422.64	Картометрический	1.00	-
3	444215.06	2196371.94	Картометрический	1.00	-
4	444219.58	2196323.46	Картометрический	1.00	-
5	444174.31	2196307.36	Картометрический	1.00	-
6	444169.36	2196320.71	Картометрический	1.00	-
7	444121.61	2196300.08	Картометрический	1.00	-
8	444119.35	2196306.22	Картометрический	1.00	-
9	444025.58	2196275.01	Картометрический	1.00	-
10	444051.63	2196199.57	Картометрический	1.00	-
11	444143.51	2196231.06	Картометрический	1.00	-
12	444155.53	2196194.31	Картометрический	1.00	-
13	444265.35	2196223.33	Картометрический	1.00	-
14	444274.89	2196192.55	Картометрический	1.00	-
1	444425.96	2196242.30	Картометрический	1.00	-
3. Сведения о характерных точках части (частей) границы объекта					
Обозначение характерных точек части границы	Координаты, м		Метод определения координат характерной точки	Средняя квадратическая погрешность положения характерной точки (Mt), м	Описание обозначения точки на местности (при наличии)
	X	Y			
1	2	3	4	5	6
Часть №					
-	-	-	-	-	-



Приложение № 5  
к правилам землепользования и застройки  
Каменно-Степного сельского поселения  
Таловского муниципального района  
Воронежской области

ГРАФИЧЕСКОЕ ОПИСАНИЕ МЕСТОПОЛОЖЕНИЯ ГРАНИЦ  
ТЕРРИТОРИАЛЬНЫХ ЗОН ПОСЁЛКА МИХИНСКИЙ

ГРАФИЧЕСКОЕ ОПИСАНИЕ  
местоположения границ  
Зона застройки индивидуальными жилыми домами  
посёлка Михинский - Ж1/5

(наименование объекта, местоположение границ которого описано (далее - объект))

Раздел 1

Сведения об объекте		
№ п/п	Характеристики объекта	Описание характеристик
1	2	3
1	Местоположение объекта	Воронежская область, Таловский муниципальный район, Каменно-Степное сельское поселение, посёлок Михинский
2	Площадь объекта +/- величина погрешности определения площади (Р +/- Дельта Р)	-
3	Иные характеристики объекта	-

## Раздел 2

Сведения о местоположении границ объекта					
1. Система координат: МСК - 36, зона 2					
2. Сведения о характерных точках границ объекта					
Обозначение характерных точек границ	Координаты, м		Метод определения координат характерной точки	Средняя квадратическая погрешность положения характерной точки (Mt), м	Описание обозначения точки на местности (при наличии)
	X	Y			
1	2	3	4	5	6
1	440582.53	2195235.51	Картометрический	1.00	-
2	440121.35	2195732.86	Картометрический	1.00	-
3	439971.16	2195599.34	Картометрический	1.00	-
4	439895.26	2195528.80	Картометрический	1.00	-
5	439254.02	2196152.20	Аналитический	0.10	-
6	439141.25	2196260.52	Аналитический	0.10	-
7	439117.66	2196239.27	Аналитический	0.10	-
8	439086.38	2196191.86	Аналитический	0.10	-
9	439039.08	2196146.07	Аналитический	0.10	-
10	439198.14	2195944.86	Аналитический	0.10	-
11	439135.61	2195890.72	Аналитический	0.10	-
12	439166.16	2195824.05	Аналитический	0.10	-
13	439249.89	2195701.40	Аналитический	0.10	-
14	439291.81	2195651.27	Аналитический	0.10	-
15	439318.40	2195617.38	Аналитический	0.10	-
16	439328.25	2195626.78	Аналитический	0.10	-
17	439425.32	2195719.12	Аналитический	0.10	-
18	439537.66	2195613.05	Аналитический	0.10	-
19	439573.14	2195576.41	Аналитический	0.10	-
20	439653.89	2195497.89	Аналитический	0.10	-
21	439590.75	2195444.24	Аналитический	0.10	-
22	439638.46	2195394.71	Аналитический	0.10	-
23	439700.36	2195448.76	Картометрический	1.00	-
24	439897.46	2195248.09	Картометрический	1.00	-
25	439626.79	2194952.58	Картометрический	1.00	-
26	439624.39	2194942.98	Картометрический	1.00	-
27	439624.24	2194940.48	Картометрический	1.00	-
28	439624.59	2194938.04	Картометрический	1.00	-
29	439625.35	2194936.07	Картометрический	1.00	-
30	439685.78	2194875.68	Картометрический	1.00	-
31	439739.96	2194820.76	Картометрический	1.00	-
32	439794.48	2194765.97	Картометрический	1.00	-
33	439867.38	2194692.53	Картометрический	1.00	-
34	439928.72	2194630.24	Картометрический	1.00	-

1	2	3	4	5	6
35	439960.01	2194598.44	Картометрический	1.00	-
36	439969.19	2194589.82	Картометрический	1.00	-
37	439973.60	2194586.39	Картометрический	1.00	-
38	439977.58	2194583.76	Аналитический	0.10	-
39	439981.85	2194581.98	Аналитический	0.10	-
40	439983.70	2194581.78	Аналитический	0.10	-
41	439992.65	2194590.51	Аналитический	0.10	-
42	440059.33	2194657.81	Аналитический	0.10	-
43	440083.13	2194681.01	Аналитический	0.10	-
44	440062.78	2194720.60	Аналитический	0.10	-
45	439966.54	2194809.48	Аналитический	0.10	-
46	439828.37	2194952.86	Аналитический	0.10	-
47	439901.14	2195030.56	Аналитический	0.10	-
48	439940.63	2195061.54	Аналитический	0.10	-
49	440028.63	2195148.91	Аналитический	0.10	-
50	440130.40	2195250.20	Картометрический	1.00	-
51	440380.79	2195022.42	Картометрический	1.00	-
52	440576.69	2195226.93	Картометрический	1.00	-
1	440582.53	2195235.51	Картометрический	1.00	-
53	439970.22	2194568.07	Картометрический	1.00	-
54	439969.49	2194568.96	Картометрический	1.00	-
55	439963.82	2194574.83	Картометрический	1.00	-
56	439959.60	2194578.81	Картометрический	1.00	-
57	439949.89	2194588.74	Картометрический	1.00	-
58	439919.31	2194620.99	Картометрический	1.00	-
59	439858.00	2194683.25	Картометрический	1.00	-
60	439785.12	2194756.67	Аналитический	0.10	-
61	439730.58	2194811.48	Аналитический	0.10	-
62	439676.42	2194866.38	Аналитический	0.10	-
63	439604.61	2194938.19	Аналитический	0.10	-
64	439588.22	2194953.76	Аналитический	0.10	-
65	439452.20	2195093.09	Аналитический	0.10	-
66	439413.19	2195133.09	Аналитический	0.10	-
67	439409.48	2195135.93	Аналитический	0.10	-
68	439405.26	2195137.53	Аналитический	0.10	-
69	439403.38	2195137.56	Аналитический	0.10	-
70	439401.73	2195136.71	Картометрический	1.00	-
71	439398.12	2195133.85	Картометрический	1.00	-
72	439392.40	2195140.18	Картометрический	1.00	-
73	439393.58	2195143.50	Картометрический	1.00	-
74	439393.79	2195147.99	Картометрический	1.00	-
75	439392.75	2195152.18	Картометрический	1.00	-
76	439391.03	2195155.58	Картометрический	1.00	-
77	439388.81	2195158.91	Картометрический	1.00	-
78	439320.39	2195230.06	Картометрический	1.00	-
79	439256.23	2195293.85	Картометрический	1.00	-
80	439225.69	2195325.64	Картометрический	1.00	-

1	2	3	4	5	6
81	439234.60	2195334.85	Картометрический	1.00	-
82	439236.44	2195333.65	Картометрический	1.00	-
83	439238.02	2195333.74	Картометрический	1.00	-
84	439241.85	2195335.50	Картометрический	1.00	-
85	439245.65	2195338.42	Картометрический	1.00	-
86	439252.31	2195343.97	Картометрический	1.00	-
87	439302.11	2195385.68	Картометрический	1.00	-
88	439362.36	2195437.95	Картометрический	1.00	-
89	439112.24	2195663.45	Картометрический	1.00	-
90	439067.53	2195708.25	Картометрический	1.00	-
91	439057.38	2195717.65	Картометрический	1.00	-
92	439046.88	2195729.95	Картометрический	1.00	-
93	439045.99	2195729.10	Картометрический	1.00	-
94	439027.81	2195746.44	Картометрический	1.00	-
95	439004.25	2195772.22	Картометрический	1.00	-
96	438975.85	2195802.49	Картометрический	1.00	-
97	438980.25	2195806.88	Картометрический	1.00	-
98	438978.47	2195808.70	Картометрический	1.00	-
99	438959.69	2195827.82	Картометрический	1.00	-
100	438955.67	2195823.98	Картометрический	1.00	-
101	438946.48	2195833.67	Картометрический	1.00	-
102	438921.93	2195859.97	Картометрический	1.00	-
103	438896.81	2195886.34	Картометрический	1.00	-
104	438894.86	2195888.39	Аналитический	0.10	-
105	438846.19	2195840.28	Аналитический	0.10	-
106	438840.41	2195803.01	Аналитический	0.10	-
107	438850.65	2195778.50	Аналитический	0.10	-
108	438825.07	2195750.97	Аналитический	0.10	-
109	438766.46	2195690.12	Аналитический	0.10	-
110	438725.52	2195643.12	Аналитический	0.10	-
111	438748.90	2195615.22	Аналитический	0.10	-
112	438826.58	2195532.26	Аналитический	0.10	-
113	438976.66	2195371.60	Аналитический	0.10	-
114	439115.44	2195227.56	Аналитический	0.10	-
115	439234.48	2195116.50	Аналитический	0.10	-
116	439291.92	2195063.14	Картометрический	1.00	-
117	439314.13	2195020.17	Картометрический	1.00	-
118	439409.19	2194912.19	Картометрический	1.00	-
119	439592.55	2194701.30	Картометрический	1.00	-
120	439781.71	2194519.20	Картометрический	1.00	-
121	439844.97	2194450.02	Картометрический	1.00	-
122	439849.17	2194447.00	Картометрический	1.00	-
123	439851.34	2194447.72	Картометрический	1.00	-
53	439970.22	2194568.07	Картометрический	1.00	-
124	439522.67	2195161.15	Картометрический	1.00	-
125	439459.68	2195221.50	Аналитический	0.10	-
126	439490.79	2195262.50	Аналитический	0.10	-

1	2	3	4	5	6
127	439472.57	2195281.14	Аналитический	0.10	-
128	439439.14	2195245.38	Аналитический	0.10	-
129	439364.01	2195321.50	Аналитический	0.10	-
130	439306.92	2195263.10	Аналитический	0.10	-
131	439330.21	2195239.76	Аналитический	0.10	-
132	439398.85	2195168.39	Аналитический	0.10	-
133	439423.03	2195143.65	Аналитический	0.10	-
134	439462.50	2195103.17	Картометрический	1.00	-
124	439522.67	2195161.15	Картометрический	1.00	-
135	439505.96	2195560.19	Картометрический	1.00	-
136	439447.03	2195620.60	Картометрический	1.00	-
137	439425.44	2195597.50	Картометрический	1.00	-
138	439437.22	2195585.87	Картометрический	1.00	-
139	439426.53	2195574.94	Аналитический	0.10	-
140	439419.14	2195568.87	Аналитический	0.10	-
141	439374.95	2195523.96	Аналитический	0.10	-
142	439407.01	2195485.34	Аналитический	0.10	-
143	439415.86	2195490.77	Аналитический	0.10	-
144	439418.43	2195486.61	Аналитический	0.10	-
145	439419.76	2195486.74	Картометрический	1.00	-
146	439452.14	2195513.80	Картометрический	1.00	-
147	439501.82	2195556.77	Картометрический	1.00	-
135	439505.96	2195560.19	Картометрический	1.00	-
3. Сведения о характерных точках части (частей) границы объекта					
Обозначение характерных точек части границы	Координаты, м		Метод определения координат характерной точки	Средняя квадратическая погрешность положения характерной точки (Mt), м	Описание обозначения точки на местности (при наличии)
	X	Y			
1	2	3	4	5	6
Часть №					
-	-	-	-	-	-



## ГРАФИЧЕСКОЕ ОПИСАНИЕ

местоположения границ  
Общественно-деловая зона посёлка Михинский - ОД/5

(наименование объекта, местоположение границ которого описано (далее - объект))

## Раздел 1

Сведения об объекте		
№ п/п	Характеристики объекта	Описание характеристик
1	2	3
1	Местоположение объекта	Воронежская область, Таловский муниципальный район, Каменно-Степное сельское поселение, посёлок Михинский
2	Площадь объекта +/- величина погрешности определения площади (P +/- Дельта P)	-
3	Иные характеристики объекта	-

## Раздел 2

Сведения о местоположении границ объекта					
1. Система координат: МСК - 36, зона 2					
2. Сведения о характерных точках границ объекта					
Обозначение характерных точек границ	Координаты, м		Метод определения координат характерной точки	Средняя квадратическая погрешность положения характерной точки (Mt), м	Описание обозначения точки на местности (при наличии)
	X	Y			
1	2	3	4	5	6
1	439653.89	2195497.89	Картометрический	1.00	-
2	439573.14	2195576.41	Картометрический	1.00	-
3	439564.06	2195566.53	Картометрический	1.00	-
4	439559.83	2195569.66	Картометрический	1.00	-
5	439555.85	2195571.01	Картометрический	1.00	-
6	439551.74	2195571.91	Картометрический	1.00	-
7	439550.54	2195571.94	Картометрический	1.00	-
8	439550.03	2195570.70	Картометрический	1.00	-
9	439553.46	2195565.67	Картометрический	1.00	-
10	439544.00	2195558.51	Картометрический	1.00	-
11	439539.30	2195561.34	Картометрический	1.00	-
12	439535.83	2195562.42	Картометрический	1.00	-
13	439534.01	2195562.60	Картометрический	1.00	-
14	439532.10	2195562.47	Картометрический	1.00	-
15	439530.41	2195561.86	Картометрический	1.00	-
16	439507.54	2195544.36	Картометрический	1.00	-
17	439460.58	2195503.90	Картометрический	1.00	-
18	439428.20	2195476.60	Картометрический	1.00	-
19	439426.32	2195475.00	Картометрический	1.00	-
20	439399.06	2195451.09	Картометрический	1.00	-
21	439494.25	2195363.10	Картометрический	1.00	-
22	439590.75	2195444.24	Картометрический	1.00	-
1	439653.89	2195497.89	Картометрический	1.00	-
23	439537.66	2195613.05	Картометрический	1.00	-
24	439425.32	2195719.12	Картометрический	1.00	-
25	439328.25	2195626.78	Картометрический	1.00	-
26	439318.40	2195617.38	Картометрический	1.00	-
27	439311.09	2195610.42	Картометрический	1.00	-
28	439304.66	2195604.79	Картометрический	1.00	-
29	439305.89	2195602.02	Картометрический	1.00	-
30	439306.55	2195601.26	Картометрический	1.00	-
31	439322.24	2195579.32	Картометрический	1.00	-
32	439374.95	2195523.96	Картометрический	1.00	-

1	2	3	4	5	6
33	439419.14	2195568.87	Картометрический	1.00	-
34	439426.53	2195574.94	Картометрический	1.00	-
35	439437.22	2195585.87	Картометрический	1.00	-
36	439425.44	2195597.50	Картометрический	1.00	-
37	439447.03	2195620.60	Картометрический	1.00	-
38	439505.96	2195560.19	Картометрический	1.00	-
39	439516.27	2195568.72	Картометрический	1.00	-
40	439516.74	2195569.68	Картометрический	1.00	-
41	439516.72	2195570.99	Картометрический	1.00	-
42	439516.30	2195573.07	Картометрический	1.00	-
43	439514.83	2195576.62	Картометрический	1.00	-
44	439523.94	2195582.71	Картометрический	1.00	-
45	439527.51	2195580.13	Картометрический	1.00	-
46	439529.29	2195579.81	Картометрический	1.00	-
47	439530.28	2195580.43	Картометрический	1.00	-
48	439530.99	2195581.53	Картометрический	1.00	-
49	439532.97	2195584.27	Картометрический	1.00	-
50	439533.67	2195588.16	Картометрический	1.00	-
51	439533.54	2195593.26	Картометрический	1.00	-
52	439533.26	2195595.30	Картометрический	1.00	-
53	439531.39	2195599.34	Картометрический	1.00	-
54	439528.20	2195603.25	Картометрический	1.00	-
23	439537.66	2195613.05	Картометрический	1.00	-

## 3. Сведения о характерных точках части (частей) границы объекта

Обозначение характерных точек части границы	Координаты, м		Метод определения координат характерной точки	Средняя квадратическая погрешность положения характерной точки (Mt), м	Описание обозначения точки на местности (при наличии)
	X	Y			
1	2	3	4	5	6
Часть №					
-	-	-	-	-	-



## ГРАФИЧЕСКОЕ ОПИСАНИЕ

местоположения границ

Зона улиц, дорог, инженерной и транспортной инфраструктуры  
посёлка Михинский - ИТ1/5

---

(наименование объекта, местоположение границ которого описано (далее - объект))

## Раздел 1

Сведения об объекте		
№ п/п	Характеристики объекта	Описание характеристик
1	2	3
1	Местоположение объекта	Воронежская область, Таловский муниципальный район, Каменно-Степное сельское поселение, посёлок Михинский
2	Площадь объекта +/- величина погрешности определения площади (Р +/- Дельта Р)	-
3	Иные характеристики объекта	-

## Раздел 2

Сведения о местоположении границ объекта					
1. Система координат: МСК - 36, зона 2					
2. Сведения о характерных точках границ объекта					
Обозначение характерных точек границ	Координаты, м		Метод определения координат характерной точки	Средняя квадратическая погрешность положения характерной точки (Mt), м	Описание обозначения точки на местности (при наличии)
	X	Y			
1	2	3	4	5	6
1	439992.65	2194590.51	Аналитический	0.10	-
2	439983.70	2194581.78	Аналитический	0.10	-
3	439981.85	2194581.98	Аналитический	0.10	-
4	439977.58	2194583.76	Аналитический	0.10	-
5	439973.60	2194586.39	Аналитический	0.10	-
6	439969.19	2194589.82	Аналитический	0.10	-
7	439960.01	2194598.44	Аналитический	0.10	-
8	439928.72	2194630.24	Аналитический	0.10	-
9	439867.38	2194692.53	Аналитический	0.10	-
10	439794.48	2194765.97	Аналитический	0.10	-
11	439739.96	2194820.76	Аналитический	0.10	-
12	439685.78	2194875.68	Аналитический	0.10	-
13	439625.35	2194936.07	Аналитический	0.10	-
14	439624.59	2194938.04	Аналитический	0.10	-
15	439624.24	2194940.48	Аналитический	0.10	-
16	439624.39	2194942.98	Аналитический	0.10	-
17	439626.79	2194952.58	Аналитический	0.10	-
18	439616.02	2194955.39	Аналитический	0.10	-
19	439614.73	2194949.97	Аналитический	0.10	-
20	439614.18	2194949.02	Аналитический	0.10	-
21	439613.00	2194949.06	Аналитический	0.10	-
22	439598.55	2194963.21	Аналитический	0.10	-
23	439462.50	2195103.17	Аналитический	0.10	-
24	439423.03	2195143.65	Аналитический	0.10	-
25	439398.85	2195168.39	Аналитический	0.10	-
26	439330.21	2195239.76	Аналитический	0.10	-
27	439306.92	2195263.10	Аналитический	0.10	-
28	439265.68	2195303.91	Аналитический	0.10	-
29	439253.91	2195315.77	Аналитический	0.10	-
30	439251.65	2195318.51	Аналитический	0.10	-
31	439251.09	2195320.88	Аналитический	0.10	-
32	439251.51	2195323.26	Аналитический	0.10	-
33	439253.50	2195325.81	Аналитический	0.10	-
34	439262.04	2195332.50	Аналитический	0.10	-

1	2	3	4	5	6
35	439311.60	2195374.60	Аналитический	0.10	-
36	439371.78	2195427.15	Аналитический	0.10	-
37	439399.06	2195451.09	Аналитический	0.10	-
38	439426.32	2195475.00	Аналитический	0.10	-
39	439428.20	2195476.60	Аналитический	0.10	-
40	439460.58	2195503.90	Аналитический	0.10	-
41	439507.54	2195544.36	Аналитический	0.10	-
42	439530.41	2195561.86	Аналитический	0.10	-
43	439532.10	2195562.47	Аналитический	0.10	-
44	439534.01	2195562.60	Аналитический	0.10	-
45	439535.83	2195562.42	Аналитический	0.10	-
46	439539.30	2195561.34	Аналитический	0.10	-
47	439544.00	2195558.51	Аналитический	0.10	-
48	439553.46	2195565.67	Аналитический	0.10	-
49	439550.03	2195570.70	Аналитический	0.10	-
50	439550.54	2195571.94	Аналитический	0.10	-
51	439551.74	2195571.91	Аналитический	0.10	-
52	439555.85	2195571.01	Аналитический	0.10	-
53	439559.83	2195569.66	Аналитический	0.10	-
54	439564.06	2195566.53	Аналитический	0.10	-
55	439573.14	2195576.41	Аналитический	0.10	-
56	439537.66	2195613.05	Аналитический	0.10	-
57	439528.20	2195603.25	Аналитический	0.10	-
58	439531.39	2195599.34	Аналитический	0.10	-
59	439533.26	2195595.30	Аналитический	0.10	-
60	439533.54	2195593.26	Аналитический	0.10	-
61	439533.67	2195588.16	Аналитический	0.10	-
62	439532.97	2195584.27	Аналитический	0.10	-
63	439530.28	2195580.43	Аналитический	0.10	-
64	439529.29	2195579.81	Аналитический	0.10	-
65	439527.51	2195580.13	Аналитический	0.10	-
66	439523.94	2195582.71	Аналитический	0.10	-
67	439514.83	2195576.62	Аналитический	0.10	-
68	439516.30	2195573.07	Аналитический	0.10	-
69	439516.72	2195570.99	Аналитический	0.10	-
70	439516.74	2195569.68	Аналитический	0.10	-
71	439516.27	2195568.72	Аналитический	0.10	-
72	439501.82	2195556.77	Аналитический	0.10	-
73	439452.14	2195513.80	Аналитический	0.10	-
74	439419.76	2195486.74	Аналитический	0.10	-
75	439418.43	2195486.61	Аналитический	0.10	-
76	439415.86	2195490.77	Аналитический	0.10	-
77	439407.01	2195485.34	Аналитический	0.10	-
78	439408.04	2195482.24	Аналитический	0.10	-
79	439408.47	2195479.08	Аналитический	0.10	-
80	439408.12	2195477.71	Аналитический	0.10	-
81	439407.16	2195476.69	Аналитический	0.10	-
82	439392.84	2195464.73	Аналитический	0.10	-

1	2	3	4	5	6
83	439362.36	2195437.95	Аналитический	0.10	-
84	439302.11	2195385.68	Аналитический	0.10	-
85	439252.31	2195343.97	Аналитический	0.10	-
86	439245.65	2195338.42	Аналитический	0.10	-
87	439241.85	2195335.50	Аналитический	0.10	-
88	439238.02	2195333.74	Аналитический	0.10	-
89	439236.44	2195333.65	Аналитический	0.10	-
90	439234.60	2195334.85	Аналитический	0.10	-
91	439225.69	2195325.64	Аналитический	0.10	-
92	439256.23	2195293.85	Аналитический	0.10	-
93	439320.39	2195230.06	Аналитический	0.10	-
94	439388.81	2195158.91	Аналитический	0.10	-
95	439391.03	2195155.58	Аналитический	0.10	-
96	439392.75	2195152.18	Аналитический	0.10	-
97	439393.79	2195147.99	Аналитический	0.10	-
98	439393.58	2195143.50	Аналитический	0.10	-
99	439392.40	2195140.18	Аналитический	0.10	-
100	439398.12	2195133.85	Аналитический	0.10	-
101	439401.73	2195136.71	Аналитический	0.10	-
102	439403.38	2195137.56	Аналитический	0.10	-
103	439405.26	2195137.53	Аналитический	0.10	-
104	439409.48	2195135.93	Аналитический	0.10	-
105	439413.19	2195133.09	Аналитический	0.10	-
106	439452.20	2195093.09	Аналитический	0.10	-
107	439588.22	2194953.76	Аналитический	0.10	-
108	439604.61	2194938.19	Аналитический	0.10	-
109	439676.42	2194866.38	Аналитический	0.10	-
110	439730.58	2194811.48	Аналитический	0.10	-
111	439785.12	2194756.67	Аналитический	0.10	-
112	439858.00	2194683.25	Аналитический	0.10	-
113	439919.31	2194620.99	Аналитический	0.10	-
114	439949.89	2194588.74	Аналитический	0.10	-
115	439959.60	2194578.81	Аналитический	0.10	-
116	439963.82	2194574.83	Аналитический	0.10	-
117	439969.49	2194568.96	Аналитический	0.10	-
118	439970.22	2194568.07	Аналитический	0.10	-
119	439851.34	2194447.72	Аналитический	0.10	-
120	439981.07	2194577.44	Аналитический	0.10	-
1	439992.65	2194590.51	Аналитический	0.10	-

3. Сведения о характерных точках части (частей) границы объекта					
Обозначение характерных точек части границы	Координаты, м		Метод определения координат характерной точки	Средняя квадратическая погрешность положения характерной точки (Mt), м	Описание обозначения точки на местности (при наличии)
	X	Y			
1	2	3	4	5	6
Часть №					
-	-	-	-	-	-



## ГРАФИЧЕСКОЕ ОПИСАНИЕ

местоположения границ

Зона сельскохозяйственного использования в границах населенного пункта посёлка

Михинский - СХ1/5

(наименование объекта, местоположение границ которого описано (далее - объект))

## Раздел 1

Сведения об объекте		
№ п/п	Характеристики объекта	Описание характеристик
1	2	3
1	Местоположение объекта	Воронежская область, Таловский муниципальный район, Каменно-Степное сельское поселение, посёлок Михинский
2	Площадь объекта +/- величина погрешности определения площади (Р +/- Дельта Р)	-
3	Иные характеристики объекта	-

## Раздел 2

Сведения о местоположении границ объекта					
1. Система координат: МСК - 36, зона 2					
2. Сведения о характерных точках границ объекта					
Обозначение характерных точек границ	Координаты, м		Метод определения координат характерной точки	Средняя квадратическая погрешность положения характерной точки (Mt), м	Описание обозначения точки на местности (при наличии)
	X	Y			
1	2	3	4	5	6
1	439408.12	2195477.71	Картометрический	1.00	-
2	439408.47	2195479.08	Картометрический	1.00	-
3	439408.04	2195482.24	Картометрический	1.00	-
4	439407.01	2195485.34	Картометрический	1.00	-
5	439374.95	2195523.96	Картометрический	1.00	-
6	439322.24	2195579.32	Картометрический	1.00	-
7	439306.55	2195601.26	Картометрический	1.00	-
8	439305.89	2195602.02	Картометрический	1.00	-
9	439304.66	2195604.79	Картометрический	1.00	-
10	439311.09	2195610.42	Картометрический	1.00	-
11	439318.40	2195617.38	Картометрический	1.00	-
12	439291.81	2195651.27	Картометрический	1.00	-
13	439249.89	2195701.40	Картометрический	1.00	-
14	439166.16	2195824.05	Картометрический	1.00	-
15	439135.61	2195890.72	Картометрический	1.00	-
16	439198.14	2195944.86	Картометрический	1.00	-
17	439039.08	2196146.07	Картометрический	1.00	-
18	438942.81	2196051.22	Картометрический	1.00	-
19	439004.16	2195989.14	Картометрический	1.00	-
20	438944.82	2195931.59	Картометрический	1.00	-
21	438941.88	2195934.87	Картометрический	1.00	-
22	438894.86	2195888.39	Картометрический	1.00	-
23	438896.81	2195886.34	Картометрический	1.00	-
24	438921.93	2195859.97	Аналитический	0.10	-
25	438946.48	2195833.67	Аналитический	0.10	-
26	438955.67	2195823.98	Аналитический	0.10	-
27	438959.69	2195827.82	Аналитический	0.10	-
28	438978.47	2195808.70	Аналитический	0.10	-
29	438980.25	2195806.88	Аналитический	0.10	-
30	438975.85	2195802.49	Аналитический	0.10	-
31	439004.25	2195772.22	Аналитический	0.10	-
32	439027.81	2195746.44	Аналитический	0.10	-
33	439045.99	2195729.10	Аналитический	0.10	-
34	439046.88	2195729.95	Аналитический	0.10	-

1	2	3	4	5	6
35	439057.38	2195717.65	Аналитический	0.10	-
36	439067.53	2195708.25	Картометрический	1.00	-
37	439112.24	2195663.45	Картометрический	1.00	-
38	439362.36	2195437.95	Картометрический	1.00	-
39	439392.84	2195464.73	Аналитический	0.10	-
40	439407.16	2195476.69	Аналитический	0.10	-
1	439408.12	2195477.71	Картометрический	1.00	-
3. Сведения о характерных точках части (частей) границы объекта					
Обозначение характерных точек части границы	Координаты, м		Метод определения координат характерной точки	Средняя квадратическая погрешность положения характерной точки (Mt), м	Описание обозначения точки на местности (при наличии)
	X	Y			
1	2	3	4	5	6
Часть №					
-	-	-	-	-	-



## ГРАФИЧЕСКОЕ ОПИСАНИЕ

местоположения границ

Зона рекреационного назначения - объектов отдыха посёлка Михинский - Р1/5

(наименование объекта, местоположение границ которого описано (далее - объект))

## Раздел 1

Сведения об объекте		
№ п/п	Характеристики объекта	Описание характеристик
1	2	3
1	Местоположение объекта	Воронежская область, Таловский муниципальный район, Каменно-Степное сельское поселение, посёлок Михинский
2	Площадь объекта +/- величина погрешности определения площади (Р +/- Дельта Р)	-
3	Иные характеристики объекта	-

## Раздел 2

Сведения о местоположении границ объекта					
1. Система координат: МСК - 36, зона 2					
2. Сведения о характерных точках границ объекта					
Обозначение характерных точек границ	Координаты, м		Метод определения координат характерной точки	Средняя квадратическая погрешность положения характерной точки (Mt), м	Описание обозначения точки на местности (при наличии)
	X	Y			
1	2	3	4	5	6
1	439897.46	2195248.09	Картометрический	1.00	-
2	439700.36	2195448.76	Картометрический	1.00	-
3	439638.46	2195394.71	Картометрический	1.00	-
4	439590.75	2195444.24	Картометрический	1.00	-
5	439494.25	2195363.10	Картометрический	1.00	-
6	439399.06	2195451.09	Картометрический	1.00	-
7	439371.78	2195427.15	Картометрический	1.00	-
8	439311.60	2195374.60	Картометрический	1.00	-
9	439262.04	2195332.50	Картометрический	1.00	-
10	439253.50	2195325.81	Картометрический	1.00	-
11	439251.51	2195323.26	Картометрический	1.00	-
12	439251.09	2195320.88	Картометрический	1.00	-
13	439251.65	2195318.51	Картометрический	1.00	-
14	439253.91	2195315.77	Картометрический	1.00	-
15	439265.68	2195303.91	Картометрический	1.00	-
16	439306.92	2195263.10	Картометрический	1.00	-
17	439364.01	2195321.50	Картометрический	1.00	-
18	439439.14	2195245.38	Картометрический	1.00	-
19	439472.57	2195281.14	Картометрический	1.00	-
20	439490.79	2195262.50	Картометрический	1.00	-
21	439459.68	2195221.50	Картометрический	1.00	-
22	439522.67	2195161.15	Картометрический	1.00	-
23	439462.50	2195103.17	Картометрический	1.00	-
24	439598.55	2194963.21	Картометрический	1.00	-
25	439613.00	2194949.06	Картометрический	1.00	-
26	439614.18	2194949.02	Картометрический	1.00	-
27	439614.73	2194949.97	Картометрический	1.00	-
28	439616.02	2194955.39	Картометрический	1.00	-
29	439626.79	2194952.58	Картометрический	1.00	-
1	439897.46	2195248.09	Картометрический	1.00	-

3. Сведения о характерных точках части (частей) границы объекта					
Обозначение характерных точек части границы	Координаты, м		Метод определения координат характерной точки	Средняя квадратическая погрешность положения характерной точки (Mt), м	Описание обозначения точки на местности (при наличии)
	X	Y			
1	2	3	4	5	6
Часть №					
-	-	-	-	-	-



## ГРАФИЧЕСКОЕ ОПИСАНИЕ

местоположения границ  
Зона ритуальных объектов посёлка Михинский - СН1/5

(наименование объекта, местоположение границ которого описано (далее - объект))

## Раздел 1

Сведения об объекте		
№ п/п	Характеристики объекта	Описание характеристик
1	2	3
1	Местоположение объекта	Воронежская область, Таловский муниципальный район, Каменно-Степное сельское поселение, посёлок Михинский
2	Площадь объекта +/- величина погрешности определения площади (Р +/- Дельта Р)	-
3	Иные характеристики объекта	-

## Раздел 2

Сведения о местоположении границ объекта					
1. Система координат: МСК - 36, зона 2					
2. Сведения о характерных точках границ объекта					
Обозначение характерных точек границ	Координаты, м		Метод определения координат характерной точки	Средняя квадратическая погрешность положения характерной точки (Mt), м	Описание обозначения точки на местности (при наличии)
	X	Y			
1	2	3	4	5	6
1	439004.16	2195989.14	Картометрический	1.00	-
2	438942.81	2196051.22	Картометрический	1.00	-
3	438913.03	2196015.79	Картометрический	1.00	-
4	438967.44	2195960.14	Картометрический	1.00	-
5	438941.88	2195934.87	Картометрический	1.00	-
6	438944.82	2195931.59	Картометрический	1.00	-
1	439004.16	2195989.14	Картометрический	1.00	-
3. Сведения о характерных точках части (частей) границы объекта					
Обозначение характерных точек части границы	Координаты, м		Метод определения координат характерной точки	Средняя квадратическая погрешность положения характерной точки (Mt), м	Описание обозначения точки на местности (при наличии)
	X	Y			
1	2	3	4	5	6
Часть №					
-	-	-	-	-	-



Приложение № 6  
к правилам землепользования и застройки  
Каменно-Степного сельского поселения  
Таловского муниципального района  
Воронежской области

ГРАФИЧЕСКОЕ ОПИСАНИЕ МЕСТОПОЛОЖЕНИЯ ГРАНИЦ  
ТЕРРИТОРИАЛЬНЫХ ЗОН ПОСЁЛКА ВЕРХНЕОЗЁРСКИЙ

ГРАФИЧЕСКОЕ ОПИСАНИЕ  
местоположения границ  
Зона застройки индивидуальными жилыми домами  
посёлка Верхнеозёрский - Ж1/6

(наименование объекта, местоположение границ которого описано (далее - объект))

Раздел 1

Сведения об объекте		
№ п/п	Характеристики объекта	Описание характеристик
1	2	3
1	Местоположение объекта	Воронежская область, Таловский муниципальный район, Каменно-Степное сельское поселение, посёлок Верхнеозёрский
2	Площадь объекта +/- величина погрешности определения площади (P +/- Дельта P)	-
3	Иные характеристики объекта	-

## Раздел 2

Сведения о местоположении границ объекта					
1. Система координат: МСК - 36, зона 2					
2. Сведения о характерных точках границ объекта					
Обозначение характерных точек границ	Координаты, м		Метод определения координат характерной точки	Средняя квадратическая погрешность положения характерной точки (Mt), м	Описание обозначения точки на местности (при наличии)
	X	Y			
1	2	3	4	5	6
1	444265.77	2194521.90	Картометрический	1.00	-
2	444271.00	2194569.00	Картометрический	1.00	-
3	444284.96	2194631.65	Картометрический	1.00	-
4	444262.50	2194647.72	Картометрический	1.00	-
5	444187.69	2194644.42	Картометрический	1.00	-
6	444098.20	2194696.54	Картометрический	1.00	-
7	444102.81	2194710.90	Картометрический	1.00	-
8	444113.14	2194732.71	Аналитический	0.10	-
9	444123.80	2194758.52	Аналитический	0.10	-
10	444051.36	2194812.68	Аналитический	0.10	-
11	444066.48	2194836.55	Аналитический	0.10	-
12	444179.18	2194773.41	Аналитический	0.10	-
13	444182.85	2194717.84	Аналитический	0.10	-
14	444303.91	2194714.93	Аналитический	0.10	-
15	444327.27	2194818.05	Аналитический	0.10	-
16	444226.55	2194846.23	Аналитический	0.10	-
17	444186.70	2194854.02	Аналитический	0.10	-
18	444194.83	2194873.36	Аналитический	0.10	-
19	444146.90	2194914.54	Картометрический	1.00	-
20	444119.63	2194938.33	Картометрический	1.00	-
21	444046.87	2195003.78	Аналитический	0.10	-
22	443982.60	2195048.25	Аналитический	0.10	-
23	443911.39	2194973.06	Аналитический	0.10	-
24	443887.84	2195016.88	Аналитический	0.10	-
25	443859.76	2195075.19	Картометрический	1.00	-
26	443796.30	2195148.10	Картометрический	1.00	-
27	443759.40	2195122.50	Картометрический	1.00	-
28	443814.11	2195002.46	Картометрический	1.00	-
29	443675.64	2194892.25	Картометрический	1.00	-
30	443724.44	2194826.02	Картометрический	1.00	-
31	443710.98	2194809.12	Картометрический	1.00	-
32	443747.28	2194780.46	Картометрический	1.00	-
33	443691.88	2194710.00	Картометрический	1.00	-
34	443749.65	2194643.06	Картометрический	1.00	-

1	2	3	4	5	6
35	443764.94	2194666.81	Картометрический	1.00	-
36	443784.33	2194692.53	Картометрический	1.00	-
37	443815.68	2194729.13	Картометрический	1.00	-
38	443843.66	2194758.87	Картометрический	1.00	-
39	443817.11	2194782.60	Картометрический	1.00	-
40	443817.77	2194785.46	Картометрический	1.00	-
41	443819.06	2194791.61	Аналитический	0.10	-
42	443906.80	2194860.71	Аналитический	0.10	-
43	443915.47	2194847.72	Аналитический	0.10	-
44	443949.05	2194796.23	Аналитический	0.10	-
45	443868.18	2194722.41	Картометрический	1.00	-
46	443895.86	2194710.19	Картометрический	1.00	-
47	443826.74	2194619.40	Картометрический	1.00	-
48	443946.95	2194537.55	Картометрический	1.00	-
49	443923.02	2194496.45	Картометрический	1.00	-
50	443899.62	2194468.20	Картометрический	1.00	-
51	443907.39	2194461.21	Картометрический	1.00	-
52	443924.51	2194443.60	Картометрический	1.00	-
53	443942.42	2194427.45	Картометрический	1.00	-
54	443989.56	2194502.07	Картометрический	1.00	-
55	444049.11	2194460.62	Картометрический	1.00	-
56	444060.67	2194464.18	Картометрический	1.00	-
57	444107.13	2194424.20	Картометрический	1.00	-
58	444124.21	2194410.09	Картометрический	1.00	-
59	444235.16	2194534.97	Картометрический	1.00	-
1	444265.77	2194521.90	Картометрический	1.00	-
3. Сведения о характерных точках части (частей) границы объекта					
Обозначение характерных точек части границы	Координаты, м		Метод определения координат характерной точки	Средняя квадратическая погрешность положения характерной точки (Mt), м	Описание обозначения точки на местности (при наличии)
	X	Y			
1	2	3	4	5	6
Часть №					
-	-	-	-	-	-



## ГРАФИЧЕСКОЕ ОПИСАНИЕ

местоположения границ

Зона застройки малоэтажными многоквартирными жилыми домами посёлка

Верхнеозёрский - Ж2/6

---

(наименование объекта, местоположение границ которого описано (далее - объект))

## Раздел 1

Сведения об объекте		
№ п/п	Характеристики объекта	Описание характеристик
1	2	3
1	Местоположение объекта	Воронежская область, Таловский муниципальный район, Каменно-Степное сельское поселение, посёлок Верхнеозёрский
2	Площадь объекта +/- величина погрешности определения площади (P +/- Дельта P)	-
3	Иные характеристики объекта	-

## Раздел 2

Сведения о местоположении границ объекта					
1. Система координат: МСК - 36, зона 2					
2. Сведения о характерных точках границ объекта					
Обозначение характерных точек границ	Координаты, м		Метод определения координат характерной точки	Средняя квадратическая погрешность положения характерной точки (Mt), м	Описание обозначения точки на местности (при наличии)
	X	Y			
1	2	3	4	5	6
1	444130.99	2195240.64	Аналитический	0.10	-
2	444185.26	2195310.17	Картометрический	1.00	-
3	444168.65	2195374.54	Картометрический	1.00	-
4	444135.43	2195377.57	Аналитический	0.10	-
5	444072.07	2195278.94	Аналитический	0.10	-
1	444130.99	2195240.64	Аналитический	0.10	-
3. Сведения о характерных точках части (частей) границы объекта					
Обозначение характерных точек части границы	Координаты, м		Метод определения координат характерной точки	Средняя квадратическая погрешность положения характерной точки (Mt), м	Описание обозначения точки на местности (при наличии)
	X	Y			
1	2	3	4	5	6
Часть №					
-	-	-	-	-	-



## ГРАФИЧЕСКОЕ ОПИСАНИЕ

местоположения границ  
Общественно-деловая зона посёлка Верхнеозёрский - ОД/6

(наименование объекта, местоположение границ которого описано (далее - объект))

## Раздел 1

Сведения об объекте		
№ п/п	Характеристики объекта	Описание характеристик
1	2	3
1	Местоположение объекта	Воронежская область, Таловский муниципальный район, Каменно-Степное сельское поселение, посёлок Верхнеозёрский
2	Площадь объекта +/- величина погрешности определения площади (Р +/- Дельта Р)	-
3	Иные характеристики объекта	-

Сведения о местоположении границ объекта					
1. Система координат: МСК - 36, зона 2					
2. Сведения о характерных точках границ объекта					
Обозначение характерных точек границ	Координаты, м		Метод определения координат характерной точки	Средняя квадратическая погрешность положения характерной точки (Mt), м	Описание обозначения точки на местности (при наличии)
	X	Y			
1	2	3	4	5	6
1	444284.96	2194631.65	Картометрический	1.00	-
2	444303.91	2194714.93	Картометрический	1.00	-
3	444182.85	2194717.84	Картометрический	1.00	-
4	444187.69	2194644.42	Картометрический	1.00	-
5	444262.50	2194647.72	Картометрический	1.00	-
1	444284.96	2194631.65	Картометрический	1.00	-
6	444317.18	2194884.07	Картометрический	1.00	-
7	444215.35	2195194.85	Картометрический	1.00	-
8	444185.26	2195310.17	Аналитический	0.10	-
9	444130.99	2195240.64	Аналитический	0.10	-
10	444072.07	2195278.94	Аналитический	0.10	-
11	444009.30	2195181.95	Аналитический	0.10	-
12	443948.79	2195135.64	Аналитический	0.10	-
13	444148.04	2194978.94	Картометрический	1.00	-
14	444215.80	2194923.56	Картометрический	1.00	-
15	444227.93	2194903.42	Картометрический	1.00	-
16	444247.77	2194886.00	Аналитический	0.10	-
6	444317.18	2194884.07	Картометрический	1.00	-
17	444141.46	2194683.14	Аналитический	0.10	-
18	444154.80	2194702.92	Аналитический	0.10	-
19	444116.31	2194730.84	Аналитический	0.10	-
20	444113.14	2194732.71	Аналитический	0.10	-
21	444102.81	2194710.90	Аналитический	0.10	-
17	444141.46	2194683.14	Аналитический	0.10	-

3. Сведения о характерных точках части (частей) границы объекта					
Обозначение характерных точек части границы	Координаты, м		Метод определения координат характерной точки	Средняя квадратическая погрешность положения характерной точки (Mt), м	Описание обозначения точки на местности (при наличии)
	X	Y			
1	2	3	4	5	6
Часть №					
-	-	-	-	-	-



## ГРАФИЧЕСКОЕ ОПИСАНИЕ

местоположения границ

Зона сельскохозяйственного использования в границах населенного пункта  
посёлка Верхнеозёрский - СХ1/6

(наименование объекта, местоположение границ которого описано (далее - объект))

## Раздел 1

Сведения об объекте		
№ п/п	Характеристики объекта	Описание характеристик
1	2	3
1	Местоположение объекта	Воронежская область, Таловский муниципальный район, Каменно-Степное сельское поселение, посёлок Верхнеозёрский
2	Площадь объекта +/- величина погрешности определения площади (Р +/- Дельта Р)	-
3	Иные характеристики объекта	-

## Раздел 2

Сведения о местоположении границ объекта					
1. Система координат: МСК - 36, зона 2					
2. Сведения о характерных точках границ объекта					
Обозначение характерных точек границ	Координаты, м		Метод определения координат характерной точки	Средняя квадратическая погрешность положения характерной точки (Mt), м	Описание обозначения точки на местности (при наличии)
	X	Y			
1	2	3	4	5	6
1	444055.64	2194368.98	Картометрический	1.00	-
2	444009.64	2194411.21	Картометрический	1.00	-
3	444049.11	2194460.62	Картометрический	1.00	-
4	443989.56	2194502.07	Аналитический	0.10	-
5	443942.42	2194427.45	Аналитический	0.10	-
6	443957.70	2194413.66	Картометрический	1.00	-
7	444027.33	2194350.59	Картометрический	1.00	-
8	444033.55	2194345.26	Картометрический	1.00	-
9	444045.07	2194357.60	Картометрический	1.00	-
1	444055.64	2194368.98	Картометрический	1.00	-
10	443899.62	2194468.20	Картометрический	1.00	-
11	443923.02	2194496.45	Картометрический	1.00	-
12	443946.95	2194537.55	Картометрический	1.00	-
13	443826.74	2194619.40	Аналитический	0.10	-
14	443764.94	2194666.81	Аналитический	0.10	-
15	443749.65	2194643.06	Аналитический	0.10	-
16	443800.11	2194578.86	Аналитический	0.10	-
17	443858.39	2194505.20	Картометрический	1.00	-
10	443899.62	2194468.20	Картометрический	1.00	-
18	444327.27	2194818.05	Картометрический	1.00	-
19	444340.90	2194878.40	Картометрический	1.00	-
20	444317.18	2194884.07	Картометрический	1.00	-
21	444247.77	2194886.00	Картометрический	1.00	-
22	444227.93	2194903.42	Аналитический	0.10	-
23	444215.80	2194923.56	Аналитический	0.10	-
24	444148.04	2194978.94	Аналитический	0.10	-
25	443948.79	2195135.64	Аналитический	0.10	-
26	443932.45	2195123.20	Аналитический	0.10	-
27	443859.76	2195075.19	Аналитический	0.10	-
28	443887.84	2195016.88	Аналитический	0.10	-
29	443911.39	2194973.06	Аналитический	0.10	-
30	443982.60	2195048.25	Аналитический	0.10	-

1	2	3	4	5	6
31	444046.87	2195003.78	Картометрический	1.00	-
32	444119.63	2194938.33	Картометрический	1.00	-
33	444146.90	2194914.54	Картометрический	1.00	-
34	444194.83	2194873.36	Картометрический	1.00	-
35	444186.70	2194854.02	Картометрический	1.00	-
36	444226.55	2194846.23	Картометрический	1.00	-
18	444327.27	2194818.05	Картометрический	1.00	-
3. Сведения о характерных точках части (частей) границы объекта					
Обозначение характерных точек части границы	Координаты, м		Метод определения координат характерной точки	Средняя квадратическая погрешность положения характерной точки (Mt), м	Описание обозначения точки на местности (при наличии)
	X	Y			
1	2	3	4	5	6
Часть №					
-	-	-	-	-	-



## ГРАФИЧЕСКОЕ ОПИСАНИЕ

местоположения границ  
Зона сельскохозяйственного производства посёлка Верхнеозёрский - СХ2/6

(наименование объекта, местоположение границ которого описано (далее - объект))

## Раздел 1

Сведения об объекте		
№ п/п	Характеристики объекта	Описание характеристик
1	2	3
1	Местоположение объекта	Воронежская область, Таловский муниципальный район, Каменно-Степное сельское поселение, посёлок Верхнеозёрский
2	Площадь объекта +/- величина погрешности определения площади (Р +/- Дельта Р)	-
3	Иные характеристики объекта	-

## Раздел 2

Сведения о местоположении границ объекта					
1. Система координат: МСК - 36, зона 2					
2. Сведения о характерных точках границ объекта					
Обозначение характерных точек границ	Координаты, м		Метод определения координат характерной точки	Средняя квадратическая погрешность положения характерной точки (Mt), м	Описание обозначения точки на местности (при наличии)
	X	Y			
1	2	3	4	5	6
1	444055.64	2194368.98	Картометрический	1.00	-
2	444107.13	2194424.20	Картометрический	1.00	-
3	444060.67	2194464.18	Картометрический	1.00	-
4	444049.11	2194460.62	Картометрический	1.00	-
5	444009.64	2194411.21	Аналитический	0.10	-
1	444055.64	2194368.98	Картометрический	1.00	-
6	443826.74	2194619.40	Картометрический	1.00	-
7	443895.86	2194710.19	Аналитический	0.10	-
8	443868.18	2194722.41	Аналитический	0.10	-
9	443949.05	2194796.23	Картометрический	1.00	-
10	443915.47	2194847.72	Картометрический	1.00	-
11	443906.80	2194860.71	Картометрический	1.00	-
12	443819.06	2194791.61	Картометрический	1.00	-
13	443817.77	2194785.46	Картометрический	1.00	-
14	443817.11	2194782.60	Аналитический	0.10	-
15	443843.66	2194758.87	Аналитический	0.10	-
16	443815.68	2194729.13	Аналитический	0.10	-
17	443784.33	2194692.53	Аналитический	0.10	-
18	443764.94	2194666.81	Аналитический	0.10	-
6	443826.74	2194619.40	Картометрический	1.00	-
3. Сведения о характерных точках части (частей) границы объекта					
Обозначение характерных точек части границы	Координаты, м		Метод определения координат характерной точки	Средняя квадратическая погрешность положения характерной точки (Mt), м	Описание обозначения точки на местности (при наличии)
	X	Y			
1	2	3	4	5	6
Часть №					
-	-	-	-	-	-



## ГРАФИЧЕСКОЕ ОПИСАНИЕ

местоположения границ

Зона рекреационного назначения - объектов отдыха посёлка Верхнеозёрский - Р1/6

(наименование объекта, местоположение границ которого описано (далее - объект))

## Раздел 1

Сведения об объекте		
№ п/п	Характеристики объекта	Описание характеристик
1	2	3
1	Местоположение объекта	Воронежская область, Таловский муниципальный район, Каменно-Степное сельское поселение, посёлок Верхнеозёрский
2	Площадь объекта +/- величина погрешности определения площади (Р +/- Дельта Р)	-
3	Иные характеристики объекта	-

Сведения о местоположении границ объекта					
1. Система координат: МСК - 36, зона 2					
2. Сведения о характерных точках границ объекта					
Обозначение характерных точек границ	Координаты, м		Метод определения координат характерной точки	Средняя квадратическая погрешность положения характерной точки (Mt), м	Описание обозначения точки на местности (при наличии)
	X	Y			
1	2	3	4	5	6
1	444187.69	2194644.42	Картометрический	1.00	-
2	444182.85	2194717.84	Картометрический	1.00	-
3	444179.18	2194773.41	Картометрический	1.00	-
4	444066.48	2194836.55	Картометрический	1.00	-
5	444051.36	2194812.68	Картометрический	1.00	-
6	444123.80	2194758.52	Картометрический	1.00	-
7	444113.14	2194732.71	Картометрический	1.00	-
8	444116.31	2194730.84	Картометрический	1.00	-
9	444154.80	2194702.92	Картометрический	1.00	-
10	444141.46	2194683.14	Картометрический	1.00	-
11	444102.81	2194710.90	Картометрический	1.00	-
12	444098.20	2194696.54	Картометрический	1.00	-
1	444187.69	2194644.42	Картометрический	1.00	-
3. Сведения о характерных точках части (частей) границы объекта					
Обозначение характерных точек части границы	Координаты, м		Метод определения координат характерной точки	Средняя квадратическая погрешность положения характерной точки (Mt), м	Описание обозначения точки на местности (при наличии)
	X	Y			
1	2	3	4	5	6
Часть №					
-	-	-	-	-	-



Приложение № 7  
к правилам землепользования и застройки  
Каменно-Степного сельского поселения  
Таловского муниципального района  
Воронежской области

ГРАФИЧЕСКОЕ ОПИСАНИЕ МЕСТОПОЛОЖЕНИЯ ГРАНИЦ  
ТЕРРИТОРИАЛЬНЫХ ЗОН ПОСЁЛКА ОСИНОВЫЙ

ГРАФИЧЕСКОЕ ОПИСАНИЕ  
местоположения границ  
Зона застройки индивидуальными жилыми домами  
посёлка Осиновый - Ж1/7

(наименование объекта, местоположение границ которого описано (далее - объект))

Раздел 1

Сведения об объекте		
№ п/п	Характеристики объекта	Описание характеристик
1	2	3
1	Местоположение объекта	Воронежская область, Таловский муниципальный район, Каменно-Степное сельское поселение, посёлок Осиновый
2	Площадь объекта +/- величина погрешности определения площади (Р +/- Дельта Р)	-
3	Иные характеристики объекта	-

## Раздел 2

Сведения о местоположении границ объекта					
1. Система координат: МСК - 36, зона 2					
2. Сведения о характерных точках границ объекта					
Обозначение характерных точек границ	Координаты, м		Метод определения координат характерной точки	Средняя квадратическая погрешность положения характерной точки (Mt), м	Описание обозначения точки на местности (при наличии)
	X	Y			
1	2	3	4	5	6
1	440257.45	2191833.33	Картометрический	1.00	-
2	440267.39	2191881.63	Картометрический	1.00	-
3	439681.30	2191989.98	Картометрический	1.00	-
4	439656.00	2192005.97	Картометрический	1.00	-
5	439508.35	2192120.46	Картометрический	1.00	-
6	439332.05	2192249.24	Картометрический	1.00	-
7	439070.47	2192463.14	Картометрический	1.00	-
8	438881.47	2192612.18	Картометрический	1.00	-
9	438732.97	2192731.74	Картометрический	1.00	-
10	438724.16	2192722.82	Картометрический	1.00	-
11	438669.22	2192667.12	Картометрический	1.00	-
12	438638.22	2192621.26	Картометрический	1.00	-
13	438688.82	2192590.16	Картометрический	1.00	-
14	438747.05	2192540.46	Картометрический	1.00	-
15	438925.08	2192399.00	Картометрический	1.00	-
16	439046.59	2192297.94	Картометрический	1.00	-
17	439219.54	2192165.77	Аналитический	0.10	-
18	439268.46	2192133.81	Аналитический	0.10	-
19	439365.49	2192057.19	Аналитический	0.10	-
20	439502.16	2191953.64	Аналитический	0.10	-
21	439610.12	2191879.61	Аналитический	0.10	-
22	439638.36	2191869.12	Аналитический	0.10	-
23	439700.28	2191846.14	Картометрический	1.00	-
24	439824.05	2191826.36	Картометрический	1.00	-
25	440050.54	2191796.02	Аналитический	0.10	-
26	440054.61	2191838.37	Картометрический	1.00	-
27	440090.83	2191828.36	Картометрический	1.00	-
28	440163.23	2191822.76	Картометрический	1.00	-
29	440223.01	2191814.55	Картометрический	1.00	-
1	440257.45	2191833.33	Картометрический	1.00	-
30	439629.55	2192585.60	Аналитический	0.10	-
31	439711.07	2192678.43	Аналитический	0.10	-
32	439553.99	2192847.07	Аналитический	0.10	-

1	2	3	4	5	6
33	439438.31	2192965.95	Аналитический	0.10	-
34	439327.87	2193067.26	Аналитический	0.10	-
35	439234.98	2192973.69	Аналитический	0.10	-
30	439629.55	2192585.60	Аналитический	0.10	-
36	440435.86	2192285.05	Картометрический	1.00	-
37	440519.18	2192359.38	Картометрический	1.00	-
38	440395.04	2192489.22	Аналитический	0.10	-
39	440279.36	2192608.10	Аналитический	0.10	-
40	440214.38	2192666.23	Аналитический	0.10	-
41	440169.57	2192729.53	Аналитический	0.10	-
42	440123.10	2192785.21	Аналитический	0.10	-
43	440030.23	2192877.09	Картометрический	1.00	-
44	439974.54	2192922.56	Картометрический	1.00	-
45	439890.64	2192841.77	Картометрический	1.00	-
36	440435.86	2192285.05	Картометрический	1.00	-
3. Сведения о характерных точках части (частей) границы объекта					
Обозначение характерных точек части границы	Координаты, м		Метод определения координат характерной точки	Средняя квадратическая погрешность положения характерной точки (Mt), м	Описание обозначения точки на местности (при наличии)
	X	Y			
1	2	3	4	5	6
Часть №					
-	-	-	-	-	-



## ГРАФИЧЕСКОЕ ОПИСАНИЕ

местоположения границ

Зона улиц, дорог, инженерной и транспортной инфраструктуры  
посёлка Осиновый - ИТ1/7

(наименование объекта, местоположение границ которого описано (далее - объект))

## Раздел 1

Сведения об объекте		
№ п/п	Характеристики объекта	Описание характеристик
1	2	3
1	Местоположение объекта	Воронежская область, Таловский муниципальный район, Каменно-Степное сельское поселение, посёлок Осиновый
2	Площадь объекта +/- величина погрешности определения площади (Р +/- Дельта Р)	-
3	Иные характеристики объекта	-

## Раздел 2

Сведения о местоположении границ объекта					
1. Система координат: МСК - 36, зона 2					
2. Сведения о характерных точках границ объекта					
Обозначение характерных точек границ	Координаты, м		Метод определения координат характерной точки	Средняя квадратическая погрешность положения характерной точки (Mt), м	Описание обозначения точки на местности (при наличии)
	X	Y			
1	2	3	4	5	6
1	438821.43	2193371.24	Аналитический	0.10	-
2	438825.60	2193376.91	Аналитический	0.10	-
3	438822.66	2193379.65	Аналитический	0.10	-
4	438821.29	2193381.18	Аналитический	0.10	-
5	438820.45	2193382.32	Аналитический	0.10	-
6	438820.24	2193383.53	Аналитический	0.10	-
7	438752.66	2193306.99	Аналитический	0.10	-
8	438460.76	2192946.87	Аналитический	0.10	-
9	438445.35	2192931.14	Аналитический	0.10	-
10	438447.53	2192929.24	Аналитический	0.10	-
11	438449.63	2192931.81	Аналитический	0.10	-
12	438450.30	2192932.15	Аналитический	0.10	-
13	438450.99	2192932.23	Аналитический	0.10	-
14	438452.51	2192931.44	Аналитический	0.10	-
15	438454.19	2192930.66	Аналитический	0.10	-
16	438456.66	2192934.67	Аналитический	0.10	-
17	438454.96	2192936.48	Аналитический	0.10	-
18	438454.68	2192937.03	Аналитический	0.10	-
19	438454.69	2192937.84	Аналитический	0.10	-
20	438455.23	2192938.72	Аналитический	0.10	-
21	438727.84	2193271.59	Аналитический	0.10	-
22	438736.84	2193279.45	Аналитический	0.10	-
23	438743.56	2193287.71	Аналитический	0.10	-
24	438748.94	2193297.68	Аналитический	0.10	-
25	438793.61	2193352.82	Аналитический	0.10	-
26	438812.76	2193374.26	Аналитический	0.10	-
27	438813.32	2193374.20	Аналитический	0.10	-
28	438816.50	2193373.39	Аналитический	0.10	-
29	438817.70	2193372.96	Аналитический	0.10	-
1	438821.43	2193371.24	Аналитический	0.10	-

3. Сведения о характерных точках части (частей) границы объекта					
Обозначение характерных точек части границы	Координаты, м		Метод определения координат характерной точки	Средняя квадратическая погрешность положения характерной точки (Mt), м	Описание обозначения точки на местности (при наличии)
	X	Y			
1	2	3	4	5	6
Часть №					
-	-	-	-	-	-



## ГРАФИЧЕСКОЕ ОПИСАНИЕ

местоположения границ

Зона сельскохозяйственного использования в границах населенного пункта  
посёлка Осиновый - СХ1/7

(наименование объекта, местоположение границ которого описано (далее - объект))

## Раздел 1

Сведения об объекте		
№ п/п	Характеристики объекта	Описание характеристик
1	2	3
1	Местоположение объекта	Воронежская область, Таловский муниципальный район, Каменно-Степное сельское поселение, посёлок Осиновый
2	Площадь объекта +/- величина погрешности определения площади (Р +/- Дельта Р)	-
3	Иные характеристики объекта	-

## Раздел 2

Сведения о местоположении границ объекта					
1. Система координат: МСК - 36, зона 2					
2. Сведения о характерных точках границ объекта					
Обозначение характерных точек границ	Координаты, м		Метод определения координат характерной точки	Средняя квадратическая погрешность положения характерной точки (Mt), м	Описание обозначения точки на местности (при наличии)
	X	Y			
1	2	3	4	5	6
1	440746.36	2191982.36	Картометрический	1.00	-
2	440550.10	2192165.64	Картометрический	1.00	-
3	440624.90	2192238.94	Картометрический	1.00	-
4	440540.32	2192327.30	Картометрический	1.00	-
5	440519.18	2192359.38	Картометрический	1.00	-
6	440435.86	2192285.05	Картометрический	1.00	-
7	439890.64	2192841.76	Картометрический	1.00	-
8	439875.43	2192862.02	Картометрический	1.00	-
9	439761.75	2192735.01	Картометрический	1.00	-
10	439765.61	2192731.22	Картометрический	1.00	-
11	439865.16	2192642.53	Картометрический	1.00	-
12	439724.16	2192506.43	Картометрический	1.00	-
13	439629.55	2192585.60	Картометрический	1.00	-
14	439234.98	2192973.69	Картометрический	1.00	-
15	439327.87	2193067.26	Картометрический	1.00	-
16	439200.22	2193184.36	Картометрический	1.00	-
17	439143.00	2193117.26	Картометрический	1.00	-
18	439089.48	2193188.98	Аналитический	0.10	-
19	439064.84	2193225.29	Аналитический	0.10	-
20	439043.55	2193267.54	Аналитический	0.10	-
21	439023.19	2193286.08	Аналитический	0.10	-
22	438997.86	2193281.74	Аналитический	0.10	-
23	438965.48	2193260.10	Аналитический	0.10	-
24	438821.67	2193385.16	Аналитический	0.10	-
25	438820.24	2193383.53	Аналитический	0.10	-
26	438820.45	2193382.32	Аналитический	0.10	-
27	438821.29	2193381.18	Аналитический	0.10	-
28	438822.66	2193379.65	Аналитический	0.10	-
29	438825.60	2193376.91	Аналитический	0.10	-
30	438821.43	2193371.24	Аналитический	0.10	-
31	438817.70	2193372.96	Аналитический	0.10	-
32	438816.50	2193373.39	Аналитический	0.10	-
33	438813.32	2193374.20	Аналитический	0.10	-
34	438812.76	2193374.26	Аналитический	0.10	-

1	2	3	4	5	6
35	438793.61	2193352.82	Аналитический	0.10	-
36	438748.94	2193297.68	Аналитический	0.10	-
37	438743.56	2193287.71	Аналитический	0.10	-
38	438736.84	2193279.45	Аналитический	0.10	-
39	438727.84	2193271.59	Аналитический	0.10	-
40	438455.23	2192938.72	Аналитический	0.10	-
41	438454.69	2192937.84	Аналитический	0.10	-
42	438454.68	2192937.03	Аналитический	0.10	-
43	438454.96	2192936.48	Аналитический	0.10	-
44	438456.66	2192934.67	Аналитический	0.10	-
45	438454.19	2192930.66	Аналитический	0.10	-
46	438452.51	2192931.44	Аналитический	0.10	-
47	438450.99	2192932.23	Аналитический	0.10	-
48	438450.30	2192932.15	Аналитический	0.10	-
49	438449.63	2192931.81	Аналитический	0.10	-
50	438447.53	2192929.24	Аналитический	0.10	-
51	438539.02	2192849.43	Аналитический	0.10	-
52	438621.71	2192785.44	Аналитический	0.10	-
53	438724.16	2192722.82	Аналитический	0.10	-
54	438732.97	2192731.74	Аналитический	0.10	-
55	438881.47	2192612.18	Аналитический	0.10	-
56	439070.47	2192463.14	Аналитический	0.10	-
57	439332.05	2192249.24	Аналитический	0.10	-
58	439508.35	2192120.46	Аналитический	0.10	-
59	439656.00	2192005.97	Аналитический	0.10	-
60	439681.30	2191989.98	Аналитический	0.10	-
61	440267.39	2191881.63	Аналитический	0.10	-
62	440461.89	2191853.69	Аналитический	0.10	-
63	440481.29	2191841.92	Картометрический	1.00	-
64	440491.49	2191808.10	Картометрический	1.00	-
65	440497.50	2191771.72	Картометрический	1.00	-
66	440497.59	2191745.48	Картометрический	1.00	-
67	440494.05	2191738.41	Картометрический	1.00	-
68	440492.72	2191735.77	Картометрический	1.00	-
69	440492.65	2191735.61	Картометрический	1.00	-
70	440492.56	2191735.46	Картометрический	1.00	-
71	440482.52	2191719.16	Картометрический	1.00	-
72	440654.50	2191888.39	Картометрический	1.00	-
1	440746.36	2191982.36	Картометрический	1.00	-

3. Сведения о характерных точках части (частей) границы объекта					
Обозначение характерных точек части границы	Координаты, м		Метод определения координат характерной точки	Средняя квадратическая погрешность положения характерной точки (Mt), м	Описание обозначения точки на местности (при наличии)
	X	Y			
1	2	3	4	5	6
Часть №					
-	-	-	-	-	-



## ГРАФИЧЕСКОЕ ОПИСАНИЕ

местоположения границ

Зона рекреационного назначения - объектов отдыха посёлка Осиновый - Р1/7

---

(наименование объекта, местоположение границ которого описано (далее - объект))

## Раздел 1

Сведения об объекте		
№ п/п	Характеристики объекта	Описание характеристик
1	2	3
1	Местоположение объекта	Воронежская область, Таловский муниципальный район, Каменно-Степное сельское поселение, посёлок Осиновый
2	Площадь объекта +/- величина погрешности определения площади (Р +/- Дельта Р)	-
3	Иные характеристики объекта	-

Сведения о местоположении границ объекта					
1. Система координат: МСК - 36, зона 2					
2. Сведения о характерных точках границ объекта					
Обозначение характерных точек границ	Координаты, м		Метод определения координат характерной точки	Средняя квадратическая погрешность положения характерной точки (Mt), м	Описание обозначения точки на местности (при наличии)
	X	Y			
1	2	3	4	5	6
1	439865.16	2192642.53	Картометрический	1.00	-
2	439765.61	2192731.22	Картометрический	1.00	-
3	439761.75	2192735.01	Картометрический	1.00	-
4	439711.07	2192678.43	Картометрический	1.00	-
5	439629.55	2192585.60	Картометрический	1.00	-
6	439724.16	2192506.43	Картометрический	1.00	-
1	439865.16	2192642.53	Картометрический	1.00	-
3. Сведения о характерных точках части (частей) границы объекта					
Обозначение характерных точек части границы	Координаты, м		Метод определения координат характерной точки	Средняя квадратическая погрешность положения характерной точки (Mt), м	Описание обозначения точки на местности (при наличии)
	X	Y			
1	2	3	4	5	6
Часть №					
-	-	-	-	-	-



Приложение № 8  
к правилам землепользования и застройки  
Каменно-Степного сельского поселения  
Таловского муниципального района  
Воронежской области

ГРАФИЧЕСКОЕ ОПИСАНИЕ МЕСТОПОЛОЖЕНИЯ ГРАНИЦ  
ТЕРРИТОРИАЛЬНЫХ ЗОН РАСПОЛОЖЕННЫХ ЗА ГРАНИЦАМИ  
НАСЕЛЕННЫХ ПУНКТОВ НА ТЕРРИТОРИИ КАМЕННО-СТЕПНОГО  
СЕЛЬСКОГО ПОСЕЛЕНИЯ

## ГРАФИЧЕСКОЕ ОПИСАНИЕ

местоположения границ

Зона улиц, дорог, инженерной и транспортной инфраструктуры за границами населенных пунктов - ИТ1

---

(наименование объекта, местоположение границ которого описано (далее - объект))

## Раздел 1

Сведения об объекте		
№ п/п	Характеристики объекта	Описание характеристик
1	2	3
1	Местоположение объекта	Воронежская область, Таловский муниципальный район, Каменно-Степное сельское поселение
2	Площадь объекта +/- величина погрешности определения площади (Р +/- Дельта Р)	-
3	Иные характеристики объекта	-

## Раздел 2

Сведения о местоположении границ объекта					
1. Система координат: МСК - 36, зона 2					
2. Сведения о характерных точках границ объекта					
Обозначение характерных точек границ	Координаты, м		Метод определения координат характерной точки	Средняя квадратическая погрешность положения характерной точки (Mt), м	Описание обозначения точки на местности (при наличии)
	X	Y			
1	2	3	4	5	6
1	449243.72	2194659.04	Аналитический	0.10	-
2	449235.77	2194725.36	Аналитический	0.30	-
3	449229.15	2194806.63	Аналитический	0.30	-
4	449224.35	2194883.98	Аналитический	0.30	-
5	449217.16	2195032.68	Аналитический	0.30	-
6	449217.45	2195147.17	Картометрический	5.00	-
7	449220.08	2195188.23	Картометрический	5.00	-
8	449227.14	2195229.32	Картометрический	5.00	-
9	449249.99	2195323.22	Картометрический	5.00	-
10	449263.91	2195360.89	Аналитический	0.50	-
11	449281.55	2195398.65	Аналитический	0.50	-
12	449338.17	2195488.11	Аналитический	0.50	-
13	449388.82	2195554.22	Аналитический	0.10	-
14	449439.38	2195607.60	Аналитический	0.10	-
15	449492.74	2195654.54	Аналитический	0.10	-
16	449568.23	2195708.23	Аналитический	0.50	-
17	449599.03	2195723.46	Аналитический	0.50	-
18	449611.51	2195726.09	Аналитический	0.50	-
19	449623.65	2195730.77	Аналитический	0.50	-
20	449631.12	2195738.08	Аналитический	0.50	-
21	449692.76	2195763.06	Аналитический	0.50	-
22	449787.34	2195789.20	Аналитический	0.50	-
23	449861.52	2195804.09	Аналитический	0.50	-
24	450093.02	2195854.97	Аналитический	0.50	-
25	450203.54	2195887.34	Аналитический	0.50	-
26	450295.23	2195927.04	Аналитический	0.50	-
27	450351.68	2195961.56	Аналитический	0.50	-
28	450352.66	2195962.34	Аналитический	0.50	-
29	450415.57	2196012.46	Аналитический	0.50	-
30	450484.27	2196077.02	Аналитический	0.50	-
31	450578.31	2196183.84	Аналитический	0.50	-
32	450606.33	2196220.13	Аналитический	0.50	-
33	450606.73	2196220.65	Аналитический	0.50	-
34	450618.77	2196226.75	Аналитический	0.50	-

1	2	3	4	5	6
35	450625.86	2196244.31	Аналитический	0.50	-
36	450624.70	2196254.40	Аналитический	0.50	-
37	450639.57	2196288.70	Аналитический	0.50	-
38	450676.53	2196374.75	Аналитический	0.50	-
39	450712.68	2196476.46	Аналитический	0.30	-
40	450737.57	2196564.53	Аналитический	0.30	-
41	450750.67	2196620.11	Аналитический	0.30	-
42	450767.75	2196709.99	Аналитический	0.30	-
43	450784.32	2196820.39	Аналитический	0.30	-
44	450810.65	2197021.73	Аналитический	0.30	-
45	450829.19	2197177.36	Аналитический	0.30	-
46	450830.50	2197183.13	Аналитический	0.30	-
47	450833.02	2197200.10	Аналитический	0.30	-
48	450833.02	2197206.81	Аналитический	0.30	-
49	450834.64	2197214.09	Аналитический	0.30	-
50	450840.73	2197247.02	Аналитический	0.30	-
51	450848.78	2197264.88	Аналитический	0.30	-
52	450861.77	2197278.02	Аналитический	0.30	-
53	450864.05	2197280.64	Аналитический	0.30	-
54	450869.18	2197325.93	Аналитический	0.50	-
55	450869.20	2197367.75	Аналитический	0.50	-
56	450869.21	2197392.51	Аналитический	0.50	-
57	450869.24	2197457.95	Аналитический	0.50	-
58	450871.42	2197483.82	Аналитический	0.50	-
59	450873.84	2197512.40	Аналитический	0.50	-
60	450878.70	2197570.04	Аналитический	0.10	-
61	450880.47	2197590.98	Аналитический	0.10	-
62	450878.98	2197628.37	Аналитический	0.50	-
63	450878.55	2197639.25	Аналитический	0.50	-
64	450878.41	2197642.56	Аналитический	0.50	-
65	450873.79	2197752.71	Аналитический	0.50	-
66	450870.91	2197849.89	Аналитический	0.50	-
67	450867.70	2197871.38	Аналитический	0.50	-
68	450863.73	2197879.17	Аналитический	0.50	-
69	450846.89	2197982.09	Аналитический	0.50	-
70	450816.04	2198156.38	Аналитический	0.50	-
71	450764.86	2198444.95	Аналитический	0.50	-
72	450748.47	2198575.31	Аналитический	0.30	-
73	450749.46	2198650.32	Аналитический	0.30	-
74	450751.93	2198675.82	Аналитический	0.30	-
75	450773.96	2198788.65	Аналитический	0.30	-
76	450805.67	2198814.42	Аналитический	0.30	-
77	450819.05	2198857.13	Аналитический	0.30	-
78	450809.73	2198871.88	Аналитический	0.30	-
79	450851.36	2198955.20	Картометрический	5.00	-
80	450918.28	2199044.92	Картометрический	5.00	-
81	451099.51	2199230.12	Аналитический	0.30	-
82	451146.93	2199268.25	Аналитический	0.30	-

1	2	3	4	5	6
83	451187.63	2199321.70	Картометрический	5.00	-
84	451211.82	2199343.89	Картометрический	5.00	-
85	451218.75	2199377.68	Аналитический	0.30	-
86	451245.50	2199432.65	Аналитический	0.30	-
87	451303.70	2199564.99	Аналитический	0.30	-
88	451327.09	2199645.17	Аналитический	0.30	-
89	451349.98	2199737.17	Аналитический	0.30	-
90	451341.50	2199742.31	Аналитический	0.30	-
91	451303.05	2199763.64	Аналитический	0.30	-
92	451297.23	2199695.98	Аналитический	0.30	-
93	451288.87	2199656.30	Аналитический	0.30	-
94	451246.84	2199519.10	Аналитический	0.30	-
95	451224.66	2199468.86	Аналитический	0.30	-
96	451191.15	2199406.45	Аналитический	0.30	-
97	451174.34	2199371.34	Аналитический	0.30	-
98	451169.11	2199361.25	Аналитический	0.30	-
99	451158.10	2199338.42	Аналитический	0.30	-
100	451119.42	2199297.68	Аналитический	0.30	-
101	451064.85	2199246.07	Аналитический	0.30	-
102	451030.53	2199213.24	Аналитический	0.30	-
103	450927.59	2199109.33	Аналитический	0.20	-
104	450885.74	2199062.98	Аналитический	0.20	-
105	450832.44	2198989.25	Аналитический	0.20	-
106	450802.04	2198936.43	Аналитический	0.20	-
107	450767.64	2198865.67	Картометрический	5.00	-
108	450745.19	2198800.32	Картометрический	5.00	-
109	450721.30	2198679.33	Картометрический	5.00	-
110	450716.80	2198601.43	Картометрический	5.00	-
111	450729.75	2198501.28	Картометрический	5.00	-
112	450790.88	2198151.33	Картометрический	5.00	-
113	450837.96	2197875.25	Картометрический	5.00	-
114	450845.71	2197840.42	Картометрический	5.00	-
115	450854.77	2197620.41	Картометрический	5.00	-
116	450843.99	2197494.31	Картометрический	5.00	-
117	450838.28	2197453.70	Картометрический	5.00	-
118	450831.95	2197403.57	Картометрический	5.00	-
119	450824.50	2197384.32	Картометрический	5.00	-
120	450814.10	2197368.85	Картометрический	5.00	-
121	450776.19	2197348.42	Аналитический	0.50	-
122	450716.56	2197341.31	Аналитический	0.50	-
123	450672.67	2197343.45	Аналитический	0.50	-
124	450473.97	2197354.02	Аналитический	0.50	-
125	449249.10	2197419.15	Аналитический	0.50	-
126	449248.16	2197419.25	Аналитический	0.50	-
127	449247.62	2197419.77	Аналитический	0.50	-
128	449247.18	2197420.62	Аналитический	0.50	-
129	449242.47	2197420.69	Аналитический	0.50	-
130	449242.09	2197419.94	Аналитический	0.50	-

1	2	3	4	5	6
131	449241.63	2197419.61	Аналитический	0.50	-
132	449240.91	2197419.52	Аналитический	0.50	-
133	448960.67	2197434.37	Аналитический	0.50	-
134	448635.38	2197453.25	Аналитический	0.50	-
135	448588.80	2197453.53	Аналитический	0.50	-
136	448549.31	2197451.88	Аналитический	0.50	-
137	448494.75	2197441.89	Аналитический	0.50	-
138	448439.12	2197424.82	Аналитический	0.10	-
139	448410.46	2197413.74	Аналитический	0.10	-
140	448336.15	2197378.07	Аналитический	0.10	-
141	448229.58	2197325.84	Аналитический	0.10	-
142	448118.12	2197271.85	Аналитический	0.10	-
143	448122.67	2197262.12	Аналитический	0.10	-
144	448123.72	2197259.49	Аналитический	0.10	-
145	448128.79	2197249.77	Аналитический	0.50	-
146	448144.50	2197258.00	Аналитический	0.50	-
147	448145.62	2197256.92	Аналитический	0.50	-
148	448151.00	2197259.29	Аналитический	0.50	-
149	448150.79	2197260.98	Аналитический	0.50	-
150	448155.12	2197263.43	Аналитический	0.50	-
151	448347.64	2197361.87	Аналитический	0.50	-
152	448419.13	2197394.41	Аналитический	0.50	-
153	448446.20	2197404.30	Аналитический	0.50	-
154	448499.33	2197420.73	Аналитический	0.50	-
155	448550.56	2197430.38	Аналитический	0.50	-
156	448589.22	2197432.20	Аналитический	0.50	-
157	448633.56	2197431.64	Аналитический	0.50	-
158	448957.67	2197415.21	Аналитический	0.50	-
159	449246.80	2197397.93	Аналитический	0.50	-
160	449247.43	2197397.72	Аналитический	0.50	-
161	449247.88	2197397.27	Аналитический	0.50	-
162	449248.09	2197396.71	Аналитический	0.50	-
163	449248.44	2197394.66	Аналитический	0.50	-
164	449254.94	2197394.87	Аналитический	0.50	-
165	449255.33	2197396.71	Аналитический	0.50	-
166	449255.59	2197397.18	Аналитический	0.50	-
167	449255.82	2197397.44	Аналитический	0.50	-
168	449256.17	2197397.47	Аналитический	0.50	-
169	450473.23	2197332.32	Аналитический	0.50	-
170	450673.98	2197323.20	Аналитический	0.50	-
171	450716.69	2197319.55	Аналитический	0.50	-
172	450751.44	2197314.72	Аналитический	0.50	-
173	450769.23	2197307.85	Аналитический	0.50	-
174	450783.35	2197300.47	Аналитический	0.50	-
175	450799.51	2197290.07	Аналитический	0.50	-
176	450807.63	2197279.69	Аналитический	0.50	-
177	450813.63	2197258.68	Аналитический	0.50	-
178	450814.90	2197249.08	Аналитический	0.50	-

1	2	3	4	5	6
179	450812.09	2197212.03	Аналитический	0.50	-
180	450809.25	2197207.76	Аналитический	0.50	-
181	450806.79	2197182.44	Аналитический	0.50	-
182	450807.88	2197178.17	Аналитический	0.50	-
183	450788.88	2197023.84	Аналитический	0.50	-
184	450763.31	2196822.64	Картометрический	5.00	-
185	450746.18	2196713.90	Картометрический	5.00	-
186	450729.04	2196625.19	Картометрический	5.00	-
187	450716.20	2196570.63	Картометрический	5.00	-
188	450691.94	2196484.50	Картометрический	5.00	-
189	450655.30	2196383.11	Картометрический	5.00	-
190	450619.92	2196298.71	Картометрический	5.00	-
191	450596.67	2196249.21	Картометрический	5.00	-
192	450580.45	2196228.10	Картометрический	5.00	-
193	450558.90	2196200.05	Картометрический	5.00	-
194	450462.90	2196094.87	Картометрический	5.00	-
195	450393.34	2196027.58	Картометрический	5.00	-
196	450335.66	2195982.66	Картометрический	5.00	-
197	450281.56	2195949.77	Картометрический	5.00	-
198	450192.22	2195911.44	Картометрический	5.00	-
199	450085.35	2195879.89	Картометрический	5.00	-
200	449869.54	2195832.57	Картометрический	5.00	-
201	449781.41	2195814.20	Картометрический	5.00	-
202	449781.22	2195814.15	Аналитический	0.50	-
203	449683.61	2195788.11	Картометрический	5.00	-
204	449682.11	2195787.76	Картометрический	5.00	-
205	449612.54	2195759.56	Картометрический	5.00	-
206	449590.69	2195750.15	Картометрический	5.00	-
207	449590.05	2195749.82	Картометрический	5.00	-
208	449552.91	2195730.56	Картометрический	5.00	-
209	449551.79	2195729.98	Картометрический	5.00	-
210	449476.92	2195674.80	Картометрический	5.00	-
211	449421.06	2195624.08	Картометрический	5.00	-
212	449368.78	2195569.38	Картометрический	5.00	-
213	449317.04	2195502.04	Картометрический	5.00	-
214	449259.58	2195410.39	Картометрический	5.00	-
215	449240.28	2195370.80	Картометрический	5.00	-
216	449225.94	2195330.40	Картометрический	5.00	-
217	449201.88	2195235.59	Аналитический	0.50	-
218	449194.72	2195193.18	Аналитический	0.50	-
219	449190.89	2195147.57	Аналитический	0.50	-
220	449190.41	2195032.30	Аналитический	0.50	-
221	449197.97	2194882.13	Аналитический	0.50	-
222	449203.82	2194817.52	Аналитический	0.50	-
223	449222.06	2194737.83	Аналитический	0.50	-
224	449226.04	2194720.43	Аналитический	0.50	-
1	449243.72	2194659.04	Аналитический	0.10	-

1	2	3	4	5	6
225	446971.80	2196671.63	Аналитический	0.50	-
226	446962.72	2196690.52	Аналитический	0.50	-
227	446962.70	2196690.50	Аналитический	0.50	-
228	446783.81	2196600.13	Аналитический	0.50	-
229	446780.67	2196598.39	Аналитический	0.50	-
230	446778.75	2196597.81	Аналитический	0.50	-
231	446777.93	2196597.93	Аналитический	0.50	-
232	446777.09	2196598.39	Аналитический	0.50	-
233	446773.82	2196603.75	Аналитический	0.50	-
234	446768.77	2196601.19	Аналитический	0.50	-
235	446770.18	2196596.35	Аналитический	0.50	-
236	446770.09	2196594.49	Аналитический	0.50	-
237	446769.37	2196593.00	Аналитический	0.50	-
238	446767.78	2196591.84	Аналитический	0.50	-
239	446624.75	2196519.15	Аналитический	0.50	-
240	446623.58	2196518.57	Картометрический	5.00	-
241	446227.96	2196323.16	Картометрический	5.00	-
242	446023.61	2196219.06	Картометрический	5.00	-
243	445744.74	2196075.31	Картометрический	5.00	-
244	445739.36	2196072.28	Картометрический	5.00	-
245	445737.92	2196071.92	Картометрический	5.00	-
246	445736.17	2196072.23	Картометрический	5.00	-
247	445734.93	2196072.64	Картометрический	5.00	-
248	445729.75	2196079.46	Картометрический	5.00	-
249	445723.84	2196077.46	Картометрический	5.00	-
250	445727.69	2196067.74	Картометрический	5.00	-
251	445727.43	2196066.15	Картометрический	5.00	-
252	445726.46	2196065.28	Картометрический	5.00	-
253	445567.11	2195980.25	Картометрический	5.00	-
254	445565.62	2195979.64	Картометрический	5.00	-
255	445564.74	2195979.54	Картометрический	5.00	-
256	445563.86	2195980.09	Картометрический	5.00	-
257	445560.91	2195982.77	Картометрический	5.00	-
258	445557.05	2195980.72	Картометрический	5.00	-
259	445557.81	2195976.24	Картометрический	5.00	-
260	445557.54	2195975.43	Картометрический	5.00	-
261	445556.97	2195974.96	Картометрический	5.00	-
262	445556.20	2195974.44	Картометрический	5.00	-
263	445540.83	2195966.48	Картометрический	5.00	-
264	445488.19	2195942.59	Картометрический	5.00	-
265	445398.86	2195905.01	Картометрический	5.00	-
266	445298.57	2195866.86	Картометрический	5.00	-
267	445024.08	2195763.72	Аналитический	0.50	-
268	444761.93	2195663.40	Аналитический	0.50	-
269	444657.22	2195621.85	Аналитический	0.50	-
270	444654.96	2195621.03	Аналитический	0.50	-
271	444652.33	2195621.48	Аналитический	0.50	-
272	444650.60	2195622.57	Аналитический	0.50	-

1	2	3	4	5	6
273	444647.00	2195626.22	Аналитический	0.50	-
274	444641.21	2195624.10	Картометрический	5.00	-
275	444641.14	2195619.38	Картометрический	5.00	-
276	444640.95	2195615.93	Аналитический	0.50	-
277	444639.10	2195614.96	Аналитический	0.50	-
278	444514.46	2195569.28	Аналитический	0.50	-
279	444438.15	2195538.92	Аналитический	0.50	-
280	444355.87	2195507.15	Аналитический	0.50	-
281	444179.86	2195439.19	Аналитический	0.50	-
282	444124.32	2195420.68	Аналитический	0.50	-
283	444116.28	2195422.53	Аналитический	0.50	-
284	444108.48	2195425.73	Аналитический	0.50	-
285	444104.56	2195441.59	Аналитический	0.50	-
286	444099.47	2195449.78	Аналитический	0.50	-
287	444096.21	2195458.48	Аналитический	0.50	-
288	444029.21	2195744.90	Аналитический	0.50	-
289	443995.89	2195887.85	Аналитический	0.50	-
290	443972.46	2195987.16	Аналитический	0.50	-
291	443949.61	2196084.01	Аналитический	0.50	-
292	443942.78	2196112.96	Аналитический	0.50	-
293	443943.04	2196114.31	Аналитический	0.50	-
294	443943.75	2196115.44	Аналитический	0.50	-
295	443955.91	2196124.99	Аналитический	0.50	-
296	443951.09	2196135.95	Аналитический	0.50	-
297	443940.84	2196132.87	Аналитический	0.50	-
298	443940.36	2196132.99	Аналитический	0.50	-
299	443939.92	2196133.59	Аналитический	0.50	-
300	443938.19	2196138.41	Картометрический	5.00	-
301	443936.61	2196144.27	Картометрический	5.00	-
302	443868.99	2196436.02	Картометрический	5.00	-
303	443840.30	2196563.34	Картометрический	5.00	-
304	443815.91	2196669.11	Картометрический	5.00	-
305	443789.24	2196786.00	Картометрический	5.00	-
306	443736.24	2197017.36	Картометрический	5.00	-
307	443703.97	2197161.09	Аналитический	0.50	-
308	443683.35	2197240.93	Картометрический	5.00	-
309	443662.12	2197237.91	Картометрический	5.00	-
310	443682.59	2197156.70	Картометрический	5.00	-
311	443715.77	2197012.75	Картометрический	5.00	-
312	443768.78	2196781.31	Картометрический	5.00	-
313	443795.45	2196664.41	Аналитический	0.30	-
314	443821.03	2196559.05	Аналитический	0.30	-
315	443850.07	2196441.20	Аналитический	0.30	-
316	444012.47	2195726.34	Аналитический	0.30	-
317	444018.30	2195702.44	Аналитический	0.30	-
318	444070.18	2195480.72	Аналитический	0.30	-
319	444076.37	2195453.50	Аналитический	0.50	-
320	444078.43	2195442.12	Аналитический	0.50	-

1	2	3	4	5	6
321	444079.54	2195433.34	Аналитический	0.50	-
322	444079.75	2195425.52	Аналитический	0.50	-
323	444078.89	2195417.88	Аналитический	0.50	-
324	444075.54	2195403.89	Аналитический	0.50	-
325	444011.64	2195386.39	Аналитический	0.50	-
326	443964.34	2195379.61	Аналитический	0.50	-
327	443913.34	2195379.18	Аналитический	0.50	-
328	443896.29	2195379.78	Аналитический	0.50	-
329	443864.21	2195385.69	Аналитический	0.50	-
330	443808.12	2195390.97	Аналитический	0.50	-
331	443737.92	2195407.82	Аналитический	0.50	-
332	443699.80	2195419.81	Аналитический	0.50	-
333	443696.46	2195422.31	Аналитический	0.50	-
334	443683.28	2195424.91	Аналитический	0.50	-
335	443096.00	2195700.93	Аналитический	0.50	-
336	442867.82	2195808.88	Аналитический	0.50	-
337	442822.51	2195821.28	Аналитический	0.50	-
338	442706.21	2195837.33	Аналитический	0.50	-
339	442636.72	2195838.62	Аналитический	0.50	-
340	442481.91	2195831.83	Аналитический	0.50	-
341	441518.10	2195779.31	Аналитический	0.50	-
342	441233.37	2195756.94	Аналитический	0.10	-
343	441169.35	2195740.61	Аналитический	0.50	-
344	441119.90	2195711.92	Аналитический	0.30	-
345	441045.92	2195640.34	Картометрический	5.00	-
346	441026.38	2195622.76	Картометрический	5.00	-
347	440980.50	2195577.53	Аналитический	0.30	-
348	440920.80	2195518.68	Аналитический	0.30	-
349	440824.26	2195414.60	Аналитический	0.50	-
350	440818.67	2195420.17	Аналитический	0.30	-
351	440805.69	2195409.81	Аналитический	0.30	-
352	440613.61	2195219.49	Аналитический	0.30	-
353	440511.03	2195116.12	Аналитический	0.30	-
354	440509.17	2195115.30	Аналитический	0.30	-
355	440506.49	2195115.95	Аналитический	0.30	-
356	440504.15	2195113.51	Аналитический	0.30	-
357	440505.30	2195110.83	Аналитический	0.30	-
358	440504.53	2195108.98	Аналитический	0.30	-
359	440324.78	2194927.75	Аналитический	0.30	-
360	440083.13	2194681.01	Аналитический	0.30	-
361	440059.33	2194657.81	Аналитический	0.50	-
362	439992.65	2194590.51	Аналитический	0.50	-
363	439981.07	2194577.44	Аналитический	0.50	-
364	439851.34	2194447.72	Аналитический	0.50	-
365	439849.17	2194447.00	Аналитический	0.50	-
366	439844.97	2194450.02	Аналитический	0.50	-
367	439841.28	2194446.65	Аналитический	0.50	-
368	439844.29	2194442.07	Аналитический	0.50	-

1	2	3	4	5	6
369	439843.76	2194440.30	Аналитический	0.50	-
370	439826.58	2194423.06	Аналитический	0.50	-
371	439761.25	2194359.13	Аналитический	0.50	-
372	439544.43	2194141.24	Аналитический	0.50	-
373	439330.76	2193930.45	Аналитический	0.50	-
374	439326.22	2193931.77	Аналитический	0.50	-
375	439321.54	2193927.82	Аналитический	0.50	-
376	439322.65	2193922.19	Аналитический	0.50	-
377	439041.90	2193641.23	Аналитический	0.50	-
378	438885.91	2193486.45	Аналитический	0.50	-
379	438864.55	2193464.43	Аналитический	0.50	-
380	438797.01	2193393.62	Аналитический	0.50	-
381	438793.68	2193392.91	Аналитический	0.50	-
382	438789.96	2193389.36	Аналитический	0.50	-
383	438790.78	2193385.89	Аналитический	0.50	-
384	438714.29	2193291.17	Аналитический	0.50	-
385	438597.32	2193149.99	Аналитический	0.50	-
386	438428.91	2192941.84	Аналитический	0.50	-
387	438041.83	2192461.42	Аналитический	0.50	-
388	437846.93	2192217.77	Аналитический	0.50	-
389	437845.05	2192217.44	Аналитический	0.50	-
390	437840.80	2192219.01	Аналитический	0.50	-
391	437837.08	2192215.04	Аналитический	0.50	-
392	437839.01	2192211.19	Аналитический	0.50	-
393	437839.40	2192208.76	Аналитический	0.50	-
394	437838.39	2192207.13	Аналитический	0.50	-
395	437695.75	2192030.66	Аналитический	0.50	-
396	437340.03	2191588.42	Аналитический	0.50	-
397	437168.79	2191376.59	Аналитический	0.50	-
398	437171.55	2191373.71	Аналитический	0.50	-
399	437184.06	2191360.68	Аналитический	0.50	-
400	437357.90	2191574.49	Аналитический	0.50	-
401	437710.36	2192014.46	Аналитический	0.50	-
402	437855.48	2192194.68	Аналитический	0.50	-
403	437857.41	2192194.79	Аналитический	0.50	-
404	437859.35	2192193.93	Аналитический	0.50	-
405	437862.58	2192197.98	Аналитический	0.50	-
406	437861.71	2192199.59	Аналитический	0.50	-
407	437861.50	2192202.03	Аналитический	0.50	-
408	438059.29	2192447.70	Аналитический	0.50	-
409	438447.53	2192929.24	Аналитический	0.50	-
410	438445.35	2192931.14	Аналитический	0.50	-
411	438460.76	2192946.87	Аналитический	0.50	-
412	438752.66	2193306.99	Аналитический	0.50	-
413	438820.24	2193383.53	Аналитический	0.50	-
414	438821.36	2193387.45	Аналитический	0.50	-
415	438903.62	2193471.81	Аналитический	0.50	-
416	439059.52	2193625.78	Аналитический	0.50	-

1	2	3	4	5	6
417	439351.91	2193918.49	Аналитический	0.50	-
418	439562.28	2194122.27	Аналитический	0.50	-
419	439776.74	2194341.64	Аналитический	0.50	-
420	439840.97	2194406.80	Аналитический	0.50	-
421	439988.61	2194554.07	Аналитический	0.50	-
422	439990.61	2194554.66	Аналитический	0.50	-
423	439994.87	2194549.97	Аналитический	0.50	-
424	440000.90	2194555.84	Аналитический	0.50	-
425	439998.34	2194562.86	Аналитический	0.50	-
426	440001.80	2194566.32	Аналитический	0.50	-
427	440097.67	2194664.74	Аналитический	0.50	-
428	440156.29	2194724.51	Аналитический	0.50	-
429	440340.40	2194912.27	Аналитический	0.50	-
430	440628.72	2195204.44	Аналитический	0.50	-
431	441000.98	2195580.61	Аналитический	0.50	-
432	441054.59	2195632.34	Аналитический	0.50	-
433	441107.53	2195682.78	Аналитический	0.50	-
434	441138.28	2195704.54	Аналитический	0.50	-
435	441139.76	2195705.44	Аналитический	0.50	-
436	441140.78	2195705.64	Аналитический	0.50	-
437	441141.88	2195705.12	Аналитический	0.50	-
438	441143.18	2195703.46	Аналитический	0.50	-
439	441147.67	2195706.61	Аналитический	0.50	-
440	441147.23	2195709.71	Аналитический	0.50	-
441	441147.80	2195711.29	Аналитический	0.50	-
442	441148.41	2195711.81	Аналитический	0.50	-
443	441149.24	2195712.19	Аналитический	0.50	-
444	441150.15	2195712.57	Аналитический	0.50	-
445	441183.01	2195726.50	Аналитический	0.50	-
446	441215.85	2195735.73	Картометрический	5.00	-
447	441261.67	2195742.59	Картометрический	5.00	-
448	441346.79	2195749.41	Картометрический	5.00	-
449	441792.89	2195773.23	Картометрический	5.00	-
450	442374.67	2195803.51	Картометрический	5.00	-
451	442504.59	2195811.21	Картометрический	5.00	-
452	442597.43	2195815.76	Картометрический	5.00	-
453	442643.59	2195816.83	Картометрический	5.00	-
454	442649.75	2195816.81	Аналитический	0.50	-
455	442651.79	2195815.10	Аналитический	0.50	-
456	442652.29	2195807.37	Аналитический	0.50	-
457	442662.64	2195807.37	Аналитический	0.50	-
458	442663.65	2195815.81	Аналитический	0.50	-
459	442665.24	2195817.35	Аналитический	0.50	-
460	442671.00	2195817.51	Аналитический	0.50	-
461	442678.34	2195816.94	Аналитический	0.50	-
462	442743.26	2195811.92	Аналитический	0.50	-
463	442780.37	2195806.05	Аналитический	0.50	-
464	442817.58	2195799.19	Аналитический	0.50	-

1	2	3	4	5	6
465	442852.43	2195788.61	Аналитический	0.50	-
466	442891.31	2195772.31	Аналитический	0.50	-
467	443036.56	2195704.59	Аналитический	0.50	-
468	443037.81	2195702.21	Аналитический	0.50	-
469	443036.30	2195698.40	Аналитический	0.50	-
470	443042.14	2195694.24	Аналитический	0.50	-
471	443047.39	2195697.46	Аналитический	0.50	-
472	443050.03	2195698.07	Аналитический	0.50	-
473	443370.72	2195546.75	Аналитический	0.50	-
474	443635.48	2195423.96	Картометрический	5.00	-
475	443685.27	2195404.07	Картометрический	5.00	-
476	443701.44	2195397.62	Картометрический	5.00	-
477	443754.66	2195382.61	Картометрический	5.00	-
478	443831.67	2195367.48	Аналитический	0.50	-
479	443896.99	2195359.27	Аналитический	0.50	-
480	443913.64	2195358.26	Аналитический	0.50	-
481	443964.49	2195358.39	Аналитический	0.30	-
482	444016.06	2195365.16	Аналитический	0.50	-
483	444084.89	2195382.96	Аналитический	0.50	-
484	444120.03	2195394.79	Аналитический	0.50	-
485	444123.43	2195395.58	Аналитический	0.50	-
486	444126.58	2195393.88	Аналитический	0.50	-
487	444132.83	2195382.05	Аналитический	0.50	-
488	444148.90	2195384.16	Аналитический	0.50	-
489	444149.60	2195401.53	Аналитический	0.50	-
490	444155.13	2195407.65	Аналитический	0.50	-
491	444168.38	2195412.78	Аналитический	0.50	-
492	444373.70	2195490.59	Аналитический	0.50	-
493	444360.63	2195502.38	Аналитический	0.50	-
494	444445.82	2195530.78	Аналитический	0.50	-
495	444526.07	2195560.41	Аналитический	0.50	-
496	444648.30	2195607.32	Аналитический	0.50	-
497	444850.78	2195685.11	Аналитический	0.50	-
498	445085.36	2195775.23	Аналитический	0.50	-
499	445295.25	2195853.02	Аналитический	0.50	-
500	445450.81	2195913.51	Аналитический	0.50	-
501	445543.41	2195956.73	Аналитический	0.10	-
502	445743.42	2196060.44	Аналитический	0.50	-
503	445905.16	2196144.39	Аналитический	0.50	-
504	446058.55	2196227.34	Аналитический	0.50	-
505	446269.53	2196332.01	Аналитический	0.50	-
506	446624.98	2196511.76	Аналитический	0.50	-
507	446627.95	2196499.06	Аналитический	0.50	-
508	446769.53	2196571.99	Аналитический	0.50	-
509	446774.09	2196574.24	Аналитический	0.50	-
225	446971.80	2196671.63	Аналитический	0.50	-

3. Сведения о характерных точках части (частей) границы объекта					
Обозначение характерных точек части границы	Координаты, м		Метод определения координат характерной точки	Средняя квадратическая погрешность положения характерной точки (Mt), м	Описание обозначения точки на местности (при наличии)
	X	Y			
1	2	3	4	5	6
Часть №					
-	-	-	-	-	-



## ГРАФИЧЕСКОЕ ОПИСАНИЕ

местоположения границ

Зона сельскохозяйственного производства за границами населенных пунктов - СХ2

(наименование объекта, местоположение границ которого описано (далее - объект))

## Раздел 1

Сведения об объекте		
№ п/п	Характеристики объекта	Описание характеристик
1	2	3
1	Местоположение объекта	Воронежская область, Таловский муниципальный район, Каменно-Степное сельское поселение
2	Площадь объекта +/- величина погрешности определения площади (Р +/- Дельта Р)	-
3	Иные характеристики объекта	-

## Раздел 2

Сведения о местоположении границ объекта					
1. Система координат: МСК - 36, зона 2					
2. Сведения о характерных точках границ объекта					
Обозначение характерных точек границ	Координаты, м		Метод определения координат характерной точки	Средняя квадратическая погрешность положения характерной точки (Mt), м	Описание обозначения точки на местности (при наличии)
	X	Y			
1	2	3	4	5	6
1	443884.15	2194401.14	Аналитический	0.50	-
2	443920.39	2194432.78	Картометрический	5.00	-
3	443924.51	2194443.60	Картометрический	5.00	-
4	443907.39	2194461.21	Картометрический	5.00	-
5	443845.80	2194516.78	Картометрический	5.00	-
6	443785.95	2194457.04	Картометрический	5.00	-
7	443806.21	2194438.33	Картометрический	5.00	-
8	443825.81	2194458.37	Картометрический	5.00	-
1	443884.15	2194401.14	Аналитический	0.50	-
9	439421.05	2194866.61	Картометрический	5.00	-
10	439396.68	2194900.03	Картометрический	5.00	-
11	439398.95	2194923.83	Картометрический	5.00	-
12	439314.13	2195020.17	Картометрический	5.00	-
13	439291.92	2195063.14	Картометрический	5.00	-
14	439288.55	2195060.87	Картометрический	5.00	-
15	439237.17	2195014.27	Картометрический	5.00	-
16	439235.40	2195016.22	Картометрический	5.00	-
17	439220.55	2195002.76	Картометрический	5.00	-
18	439229.65	2194992.72	Картометрический	5.00	-
19	439230.58	2194991.77	Картометрический	5.00	-
20	438758.47	2194531.27	Картометрический	5.00	-
21	438815.00	2194473.60	Картометрический	5.00	-
22	438876.69	2194419.70	Картометрический	5.00	-
23	438880.73	2194420.03	Аналитический	0.50	-
24	439045.11	2194587.99	Аналитический	0.50	-
25	439076.07	2194619.38	Аналитический	0.50	-
26	439320.94	2194827.25	Аналитический	0.50	-
27	439350.34	2194802.16	Аналитический	0.50	-
28	439410.53	2194858.28	Картометрический	5.00	-
9	439421.05	2194866.61	Картометрический	5.00	-
29	439086.08	2196423.37	Картометрический	5.00	-
30	439183.75	2196512.24	Картометрический	5.00	-
31	439025.74	2196685.95	Картометрический	5.00	-
32	438923.64	2196593.08	Картометрический	5.00	-

1	2	3	4	5	6
33	439006.27	2196506.75	Картометрический	5.00	-
29	439086.08	2196423.37	Картометрический	5.00	-
34	439021.72	2196210.48	Картометрический	5.00	-
35	438994.71	2196235.64	Картометрический	5.00	-
36	438969.62	2196346.50	Картометрический	5.00	-
37	438985.20	2196450.39	Картометрический	5.00	-
38	438964.82	2196453.44	Аналитический	0.50	-
39	438949.25	2196349.56	Аналитический	0.50	-
40	438975.39	2196226.22	Аналитический	0.50	-
41	438983.46	2196220.30	Аналитический	0.50	-
42	439010.44	2196197.11	Аналитический	0.50	-
34	439021.72	2196210.48	Картометрический	5.00	-
43	438716.70	2195828.03	Картометрический	5.00	-
44	438697.10	2195928.69	Картометрический	5.00	-
45	438675.88	2195951.70	Картометрический	5.00	-
46	438689.08	2195963.33	Картометрический	5.00	-
47	438799.32	2196069.71	Картометрический	5.00	-
48	438827.56	2196114.11	Картометрический	5.00	-
49	438844.94	2196125.16	Картометрический	5.00	-
50	438831.10	2196266.43	Картометрический	5.00	-
51	438790.95	2196331.58	Картометрический	5.00	-
52	438787.63	2196356.82	Аналитический	0.50	-
53	438745.71	2196433.17	Аналитический	0.50	-
54	438752.06	2196510.58	Аналитический	0.50	-
55	438748.35	2196656.17	Аналитический	0.50	-
56	438644.00	2196849.63	Аналитический	0.50	-
57	438490.98	2196757.56	Картометрический	5.00	-
58	438649.98	2196493.08	Картометрический	5.00	-
59	438692.07	2196492.22	Картометрический	5.00	-
60	438698.06	2196481.22	Картометрический	5.00	-
61	438727.40	2196423.11	Картометрический	5.00	-
62	438769.31	2196346.78	Аналитический	0.50	-
63	438774.38	2196317.44	Аналитический	0.50	-
64	438739.67	2196288.64	Аналитический	0.50	-
65	438722.73	2196277.70	Аналитический	0.50	-
66	438483.00	2196129.46	Аналитический	0.50	-
67	438470.58	2196119.59	Аналитический	0.50	-
68	438467.75	2196123.15	Аналитический	0.50	-
69	438460.63	2196117.49	Аналитический	0.50	-
70	438463.46	2196113.93	Аналитический	0.50	-
71	438462.21	2196112.94	Аналитический	0.50	-
72	438470.79	2196102.14	Картометрический	5.00	-
73	438475.55	2195962.22	Картометрический	5.00	-
74	438494.41	2195940.35	Картометрический	5.00	-
75	438485.88	2195932.63	Картометрический	5.00	-
76	438508.24	2195816.74	Картометрический	5.00	-

1	2	3	4	5	6
77	438559.07	2195747.60	Картометрический	5.00	-
78	438569.97	2195756.18	Картометрический	5.00	-
79	438606.96	2195785.20	Картометрический	5.00	-
80	438668.86	2195786.26	Картометрический	5.00	-
43	438716.70	2195828.03	Картометрический	5.00	-
3. Сведения о характерных точках части (частей) границы объекта					
Обозначение характерных точек части границы	Координаты, м		Метод определения координат характерной точки	Средняя квадратическая погрешность положения характерной точки (Mt), м	Описание обозначения точки на местности (при наличии)
	X	Y			
1	2	3	4	5	6
Часть №					
-	-	-	-	-	-



ГРАФИЧЕСКОЕ ОПИСАНИЕ  
местоположения границ  
Зона обработки, утилизации, обезвреживания,  
размещения твердых коммунальных отходов за границами  
населенных пунктов - СН2

(наименование объекта, местоположение границ которого описано (далее - объект))

Раздел 1

Сведения об объекте		
№ п/п	Характеристики объекта	Описание характеристик
1	2	3
1	Местоположение объекта	Воронежская область, Таловский муниципальный район, Каменно-Степное сельское поселение
2	Площадь объекта +/- величина погрешности определения площади (Р +/- Дельта Р)	-
3	Иные характеристики объекта	-

## Раздел 2

Сведения о местоположении границ объекта					
1. Система координат: МСК - 36, зона 2					
2. Сведения о характерных точках границ объекта					
Обозначение характерных точек границ	Координаты, м		Метод определения координат характерной точки	Средняя квадратическая погрешность положения характерной точки (Mt), м	Описание обозначения точки на местности (при наличии)
	X	Y			
1	2	3	4	5	6
1	439022.25	2196254.23	Картометрический	5.00	-
2	439007.82	2196383.47	Картометрический	5.00	-
3	438997.78	2196347.96	Картометрический	5.00	-
4	438977.19	2196322.09	Картометрический	5.00	-
5	439014.54	2196251.92	Картометрический	5.00	-
1	439022.25	2196254.23	Картометрический	5.00	-
3. Сведения о характерных точках части (частей) границы объекта					
Обозначение характерных точек части границы	Координаты, м		Метод определения координат характерной точки	Средняя квадратическая погрешность положения характерной точки (Mt), м	Описание обозначения точки на местности (при наличии)
	X	Y			
1	2	3	4	5	6
Часть №					
-	-	-	-	-	-



## ГРАФИЧЕСКОЕ ОПИСАНИЕ

местоположения границ

Зона садоводства и огородничества за границами населенных пунктов - СО1

---

(наименование объекта, местоположение границ которого описано (далее - объект))

## Раздел 1

Сведения об объекте		
№ п/п	Характеристики объекта	Описание характеристик
1	2	3
1	Местоположение объекта	Воронежская область, Таловский муниципальный район, Каменно-Степное сельское поселение
2	Площадь объекта +/- величина погрешности определения площади (Р +/- Дельта Р)	-
3	Иные характеристики объекта	-

## Раздел 2

Сведения о местоположении границ объекта					
1. Система координат: МСК - 36, зона 2					
2. Сведения о характерных точках границ объекта					
Обозначение характерных точек границ	Координаты, м		Метод определения координат характерной точки	Средняя квадратическая погрешность положения характерной точки (Mt), м	Описание обозначения точки на местности (при наличии)
	X	Y			
1	2	3	4	5	6
1	445058.43	2198781.00	Картометрический	5.00	-
2	445019.00	2198937.65	Картометрический	5.00	-
3	444575.02	2198825.38	Картометрический	5.00	-
4	444608.12	2198681.98	Картометрический	5.00	-
5	444875.42	2198744.80	Картометрический	5.00	-
1	445058.43	2198781.00	Картометрический	5.00	-
6	445012.03	2198965.32	Картометрический	5.00	-
7	444970.24	2199131.32	Картометрический	5.00	-
8	444763.25	2199075.92	Картометрический	5.00	-
9	444531.76	2199027.24	Картометрический	5.00	-
10	444548.74	2198939.23	Картометрический	5.00	-
11	444569.20	2198850.60	Картометрический	5.00	-
6	445012.03	2198965.32	Картометрический	5.00	-
12	444964.29	2199161.79	Картометрический	5.00	-
13	444845.58	2199622.10	Картометрический	5.00	-
14	444569.31	2199561.49	Картометрический	5.00	-
15	444650.49	2199491.37	Картометрический	5.00	-
16	444730.00	2199408.56	Картометрический	5.00	-
17	444789.22	2199334.17	Картометрический	5.00	-
18	444839.16	2199236.90	Картометрический	5.00	-
19	444878.97	2199140.47	Картометрический	5.00	-
12	444964.29	2199161.79	Картометрический	5.00	-
20	444684.64	2199103.71	Картометрический	5.00	-
21	444665.13	2199184.10	Картометрический	5.00	-
22	444627.00	2199297.47	Картометрический	5.00	-
23	444554.29	2199344.74	Картометрический	5.00	-
24	444514.54	2199382.77	Картометрический	5.00	-
25	444392.11	2199269.11	Картометрический	5.00	-
26	444305.13	2199200.38	Картометрический	5.00	-
27	444278.93	2199210.49	Картометрический	5.00	-
28	444222.27	2199260.33	Картометрический	5.00	-

1	2	3	4	5	6
29	444147.11	2199206.86	Картометрический	5.00	-
30	444183.48	2199164.60	Картометрический	5.00	-
31	444282.48	2199020.02	Картометрический	5.00	-
32	444546.08	2199072.98	Картометрический	5.00	-
20	444684.64	2199103.71	Картометрический	5.00	-
33	444160.64	2198630.73	Картометрический	5.00	-
34	444149.27	2198681.15	Картометрический	5.00	-
35	444053.53	2198955.26	Картометрический	5.00	-
36	444024.87	2199007.21	Картометрический	5.00	-
37	443508.62	2198798.50	Картометрический	5.00	-
38	443626.36	2198487.18	Картометрический	5.00	-
39	443634.04	2198466.86	Картометрический	5.00	-
40	443642.97	2198443.24	Картометрический	5.00	-
41	443901.03	2198531.86	Картометрический	5.00	-
42	444111.29	2198619.28	Картометрический	5.00	-
33	444160.64	2198630.73	Картометрический	5.00	-
43	444014.23	2199026.48	Картометрический	5.00	-
44	444003.59	2199045.75	Картометрический	5.00	-
45	443943.51	2199141.31	Картометрический	5.00	-
46	443895.27	2199220.79	Картометрический	5.00	-
47	443839.51	2199208.00	Картометрический	5.00	-
48	443806.55	2199208.78	Картометрический	5.00	-
49	443768.51	2199231.57	Картометрический	5.00	-
50	443724.57	2199229.80	Картометрический	5.00	-
51	443562.35	2199193.95	Картометрический	5.00	-
52	443404.36	2199166.57	Картометрический	5.00	-
53	443372.25	2199156.35	Картометрический	5.00	-
54	443330.03	2199125.80	Картометрический	5.00	-
55	443165.30	2199062.01	Картометрический	5.00	-
56	443279.63	2198786.24	Картометрический	5.00	-
57	443290.68	2198753.70	Картометрический	5.00	-
58	443495.08	2198823.03	Картометрический	5.00	-
43	444014.23	2199026.48	Картометрический	5.00	-
3. Сведения о характерных точках части (частей) границы объекта					
Обозначение характерных точек части границы	Координаты, м		Метод определения координат характерной точки	Средняя квадратическая погрешность положения характерной точки (M <sub>t</sub> ), м	Описание обозначения точки на местности (при наличии)
	X	Y			
1	2	3	4	5	6
Часть №					
-	-	-	-	-	-

