




ДЕПАРТАМЕНТ
АРХИТЕКТУРЫ И ГРАДОСТРОИТЕЛЬСТВА
ВОРОНЕЖСКОЙ ОБЛАСТИ



ПРИКАЗ

09.08.2023

№ 45-01-04/764

г. Воронеж

**Об утверждении правил землепользования и застройки
Каменского городского поселения Каменского муниципального района
Воронежской области**

В соответствии с Градостроительным кодексом Российской Федерации, Федеральным законом от 06.10.2003 № 131-ФЗ «Об общих принципах организации местного самоуправления в Российской Федерации», законами Воронежской области от 07.07.2006 № 61-ОЗ «О регулировании градостроительной деятельности в Воронежской области», от 20.12.2018 № 173-ОЗ «О перераспределении полномочий по утверждению правил землепользования и застройки между органами местного самоуправления поселений Воронежской области, городского округа город Нововоронеж, Борисоглебского городского округа и исполнительными органами государственной власти Воронежской области», постановлением Правительства Воронежской области от 31.12.2014 № 1240 «Об утверждении Положения о департаменте архитектуры и градостроительства Воронежской области», на основании приказа департамента архитектуры и градостроительства Воронежской области от 30.12.2019 № 45-01-04/900 «О подготовке проектов правил землепользования и застройки поселений Богучарского, Бутурлиновского, Грибановского, Калачеевского, Каменского,

Кантемировского, Нижнедевицкого, Новохопёрского, Острогожского, Петропавловского, Поворинского, Репьёвского, Россошанского, Таловского, Терновского и Эртильского муниципальных районов и Борисоглебского городского округа Воронежской области», с учетом заключения о результатах публичных слушаний от 23.06.2023

п р и к а з ы в а ю:

1. Утвердить правила землепользования и застройки Каменского городского поселения Каменского муниципального района Воронежской области согласно приложению к настоящему приказу.

2. Признать утратившими силу следующие решения Совета народных депутатов Каменского городского поселения Каменского муниципального района Воронежской области:

- от 19.07.2012 № 148 «Об утверждении Правил землепользования и застройки Каменского городского поселения Каменского муниципального района Воронежской области»;

- от 24.11.2015 № 31 «О внесении изменений в Генеральный план и Правила землепользования и застройки Каменского городского поселения Каменского муниципального района Воронежской области» в части изменений в Правила землепользования и застройки Каменского городского поселения Каменского муниципального района Воронежской области, утвержденные решением Совета народных депутатов Каменского городского поселения Каменского муниципального района Воронежской области от 19.07.2012 № 148 «Об утверждении Правил землепользования и застройки Каменского городского поселения Каменского муниципального района Воронежской области»;

- от 22.09.2016 № 80 «Об утверждении изменений в Генеральный план и Правила землепользования и застройки Каменского городского поселения Каменского муниципального района Воронежской области» в части изменений в Правила землепользования и застройки Каменского городского поселения Каменского муниципального района Воронежской области,

утвержденные решением Совета народных депутатов Каменского городского поселения Каменского муниципального района Воронежской области от 19.07.2012 № 148 «Об утверждении Правил землепользования и застройки Каменского городского поселения Каменского муниципального района Воронежской области»;

- от 29.11.2016 № 105 «Об утверждении изменений в Правила землепользования и застройки Каменского городского поселения Каменского муниципального района Воронежской области»;

- от 27.12.2016 № 117 «Об утверждении изменений в Правила землепользования и застройки Каменского городского поселения Каменского муниципального района Воронежской области»;

- от 11.07.2017 № 153 «О внесении изменений в решение № 148 от 19.07.2012 года «Об утверждении Правил землепользования и застройки Каменского городского поселения Каменского муниципального района Воронежской области»;

- от 14.09.2017 № 160 «О внесении изменений в правила Землепользования и застройки Каменского городского поселения Каменского муниципального района Воронежской области, утвержденные Решением Совета народных депутатов Каменского городского поселения Каменского муниципального района Воронежской области от 19.07.2012г. №148»;

- от 21.11.2017 № 193 «О внесении изменений в правила Землепользования и застройки Каменского городского поселения Каменского муниципального района Воронежской области, утвержденные Решением Совета народных депутатов Каменского городского поселения Каменского муниципального района Воронежской области от 19.07.2012г. №148»;

- от 26.12.2017 № 208 «О внесении изменений в правила Землепользования и застройки Каменского городского поселения Каменского муниципального района Воронежской области, утвержденные Решением Совета народных депутатов Каменского городского поселения Каменского муниципального района Воронежской области от 19.07.2012г. №148»;

- от 07.02.2018 № 216 «О внесении изменений в правила Землепользования и застройки Каменского городского поселения Каменского муниципального района Воронежской области, утвержденные Решением Совета народных депутатов Каменского городского поселения Каменского муниципального района Воронежской области от 19.07.2012г. №148»;

- от 14.08.2018 № 250 «О внесении изменений в правила землепользования и застройки Каменского городского поселения Каменского муниципального района Воронежской области»;

- от 15.11.2018 № 272 «О внесении изменений в правила землепользования и застройки Каменского городского поселения Каменского муниципального района Воронежской области, утвержденные Решением Совета народных депутатов Каменского городского поселения Каменского муниципального района Воронежской области от 19.07.2012г. № 148»;

- от 27.12.2018 № 275 «О внесении изменений в правила землепользования и застройки Каменского городского поселения Каменского муниципального района Воронежской области, утвержденные Решением Совета народных депутатов Каменского городского поселения Каменского муниципального района Воронежской области от 19.07.2012г. № 148».

3. Признать утратившими силу следующие приказы департамента архитектуры и градостроительства Воронежской области:

- от 03.06.2020 № 45-01-04/401 «О внесении изменений в правила землепользования и застройки Каменского городского поселения Каменского муниципального района Воронежской области»;

- от 14.09.2022 № 45-01-04/932 «О внесении изменения в правила землепользования и застройки Каменского городского поселения Каменского муниципального района Воронежской области»;

- от 29.11.2022 № 45-01-04/1183 «О внесении изменения в правила землепользования и застройки Каменского городского поселения Каменского муниципального района Воронежской области».

4. Контроль исполнения настоящего приказа возложить на заместителя руководителя департамента архитектуры и градостроительства Воронежской области – начальника отдела территориального планирования Беляеву С.М.

Руководитель департамента
архитектуры и градостроительства
Воронежской области

A handwritten signature in black ink, consisting of several loops and a long, sweeping stroke extending upwards and to the right.

А.А. Еренков

Приложение

УТВЕРЖДЕНЫ
приказом департамента
архитектуры и градостроительства
Воронежской области
от 09.08.2023 № 45-01-04/764

**ПРАВИЛА ЗЕМЛЕПОЛЬЗОВАНИЯ И ЗАСТРОЙКИ
КАМЕНСКОГО ГОРОДСКОГО ПОСЕЛЕНИЯ
КАМЕНСКОГО МУНИЦИПАЛЬНОГО РАЙОНА
ВОРОНЕЖСКОЙ ОБЛАСТИ**

**ЧАСТЬ I. ПОРЯДОК ПРИМЕНЕНИЯ ПРАВИЛ
ЗЕМЛЕПОЛЬЗОВАНИЯ И ЗАСТРОЙКИ И ВНЕСЕНИЯ В НИХ
ИЗМЕНЕНИЙ**

Раздел 1. Общие положения

**1. Предмет регулирования и цели подготовки правил
землепользования и застройки Каменского городского поселения
Каменского муниципального района Воронежской области**

1. Правила землепользования и застройки Каменского городского поселения Каменского муниципального района Воронежской области (далее – Правила) являются документом градостроительного зонирования, который утверждается нормативным правовым актом департамента архитектуры и градостроительства Воронежской области и в котором устанавливаются территориальные зоны, градостроительные регламенты, порядок применения такого документа и порядок внесения в него изменений.

2. Правила разработаны в соответствии с Градостроительным кодексом Российской Федерации (далее – ГрК РФ), Земельным кодексом Российской Федерации, Федеральным законом от 06.10.2003 № 131-ФЗ «Об общих принципах организации местного самоуправления в Российской Федерации», иными нормативными правовыми актами Российской Федерации, Воронежской области, муниципальными правовыми актами

муниципального образования с учетом положений нормативных актов и документов, определяющих основные направления социально-экономического и градостроительного развития муниципального образования, а также сведений Единого государственного реестра недвижимости, сведений, документов и материалов, содержащихся в государственных информационных системах обеспечения градостроительной деятельности.

3. Правила разработаны в целях:

- создания условий для устойчивого развития территории муниципального образования, сохранения окружающей среды и объектов культурного наследия;

- создания условий для планировки территории муниципального образования;

- обеспечения прав и законных интересов физических и юридических лиц, в том числе правообладателей земельных участков и объектов капитального строительства;

- создания условий для привлечения инвестиций, в том числе путем предоставления возможности выбора наиболее эффективных видов разрешенного использования земельных участков и объектов капитального строительства.

2. Основные понятия, используемые в Правилах

В настоящих Правилах используются основные понятия, установленные законодательством Российской Федерации.

3. Сфера применения Правил

1. Действие настоящих Правил распространяется на всю территорию Каменского городского поселения Каменского муниципального района Воронежской области. Правила обязательны для соблюдения органами государственной власти, органами местного самоуправления, физическими и юридическими лицами, при осуществлении ими

градостроительной деятельности на территории Каменского городского поселения Каменского муниципального района Воронежской области.

2. Настоящие Правила применяются наряду с:

– техническими регламентами и иными обязательными требованиями, установленными в соответствии с законодательством в целях обеспечения безопасности жизни и здоровья людей, надежности и безопасности зданий, строений и сооружений, сохранения окружающей природной среды и объектов культурного наследия;

– региональными и местными нормативами градостроительного проектирования.

4. Содержание и порядок применения Правил

1. Правила включают в себя:

- 1) порядок их применения и внесения изменений в Правила;
- 2) карту градостроительного зонирования;
- 3) градостроительные регламенты.

Обязательным приложением к настоящим Правилам являются сведения о границах территориальных зон, которые должны содержать графическое описание местоположения границ территориальных зон, перечень координат характерных точек этих границ в системе координат, используемой для ведения Единого государственного реестра недвижимости.

2. Порядок применения Правил и внесения в них изменений включает в себя положения:

- 1) о регулировании землепользования и застройки;
- 2) об изменении видов разрешенного использования земельных участков и объектов капитального строительства физическими и юридическими лицами;
- 3) о подготовке документации по планировке территории органами местного самоуправления;
- 4) о проведении общественных обсуждений или публичных слушаний по вопросам землепользования и застройки;

- 5) о внесении изменений в Правила;
- 6) о регулировании иных вопросов землепользования и застройки.

5. Использование объектов недвижимости, не соответствующих настоящим Правилам

1. Земельные участки или объекты капитального строительства, виды разрешенного использования, предельные (минимальные и (или) максимальные) размеры и предельные параметры которых не соответствуют градостроительному регламенту, могут использоваться без установления срока приведения их в соответствие с градостроительным регламентом, за исключением случаев, если использование таких земельных участков и объектов капитального строительства опасно для жизни или здоровья человека, для окружающей среды, объектов культурного наследия.

2. Реконструкция указанных в подпункте 1 настоящего пункта объектов капитального строительства может осуществляться только путем приведения таких объектов в соответствие с градостроительным регламентом или путем уменьшения их несоответствия предельным параметрам разрешенного строительства, реконструкции. Изменение видов разрешенного использования указанных земельных участков и объектов капитального строительства может осуществляться путем приведения их в соответствие с видами разрешенного использования земельных участков и объектов капитального строительства, установленными градостроительным регламентом.

3. В случае если использование указанных в подпункте 1 настоящего пункта земельных участков и объектов капитального строительства продолжается и опасно для жизни или здоровья человека, для окружающей среды, объектов культурного наследия, в соответствии с федеральными законами может быть наложен запрет на использование таких земельных участков и объектов.

6. Открытость и доступность информации о землепользовании и застройке

1. Настоящие Правила являются открытыми и общедоступными.
2. Настоящие Правила подлежат опубликованию в порядке, установленном для официального опубликования нормативных правовых актов Воронежской области, и размещению в федеральной государственной информационной системе территориального планирования и в государственной информационной системе обеспечения градостроительной деятельности.

Раздел 2. Положения о регулировании землепользования и застройки

7. Перераспределение полномочий между органами местного самоуправления Каменского городского поселения Каменского муниципального района Воронежской области и департаментом архитектуры и градостроительства Воронежской области

1. На основании Закона Воронежской области от 20.12.2018 № 173-ОЗ «О перераспределении полномочий по утверждению правил землепользования и застройки между органами местного самоуправления поселений Воронежской области, городского округа город Нововоронеж, Борисоглебского городского округа и исполнительными органами государственной власти Воронежской области» (далее – Закон Воронежской области) и в соответствии со статьей 8.2 ГрК РФ, частью 3 статьи 6 Федерального закона от 21.12.2021 № 414-ФЗ «Об общих принципах организации публичной власти в субъектах Российской Федерации», частью 1.2 статьи 17 Федерального закона от 06.10.2003 № 131-ФЗ «Об общих принципах организации местного самоуправления в Российской Федерации» полномочия по утверждению Правил перераспределены между органами местного самоуправления Каменского городского поселения Каменского муниципального района Воронежской области и департаментом архитектуры и градостроительства Воронежской области (далее – Уполномоченный орган) на срок, установленный Законом Воронежской области.

2. После истечения срока, указанного в Законе Воронежской области, полномочия Уполномоченного органа, предусмотренные настоящими Правилами, осуществляются органами местного самоуправления Каменского городского поселения Каменского муниципального района Воронежской области в соответствии с требованиями ГрК РФ.

8. Полномочия Уполномоченного органа по вопросам землепользования и застройки

1. Полномочия Уполномоченного органа по вопросам землепользования и застройки включают:

1) принятие решений о подготовке проекта Правил, о подготовке проекта о внесении изменений в Правила;

2) утверждение Правил, утверждение внесения изменений в Правила;

3) принятие решений о предоставлении разрешений на условно разрешенный вид использования объектов капитального строительства или земельного участка;

4) принятие решений о предоставлении разрешения на отклонение от предельных параметров разрешенного строительства, реконструкции объектов капитального строительства;

5) иные полномочия в соответствии с действующим законодательством.

9. Комиссия по подготовке проектов Правил

1. Комиссия по подготовке проектов правил землепользования и застройки поселений Воронежской области, городского округа город Нововоронеж, Борисоглебского городского округа (далее – Комиссия) является специально созданным постоянно действующим коллегиальным органом при Уполномоченном органе в целях реализации полномочий, указанных в пункте 8 настоящих Правил, перераспределенных в

соответствии с Законом Воронежской области и обеспечения выполнения задач градостроительного зонирования.

2. Комиссия создается и прекращает свою деятельность приказом Уполномоченного органа.

3. Состав и порядок деятельности Комиссии утверждается приказом Уполномоченного органа.

Раздел 3. Положения об изменении видов разрешенного использования земельных участков и объектов капитального строительства физическими и юридическими лицами

10. Изменение видов разрешенного использования земельных участков и объектов капитального строительства

1. Для каждой из установленных настоящими Правилами территориальных зон могут устанавливаться основные, условно разрешенные и вспомогательные виды разрешенного использования земельных участков и объектов капитального строительства.

2. Изменение одного вида разрешенного использования земельных участков и объектов капитального строительства на другой вид такого использования осуществляется в соответствии с градостроительным регламентом при условии соблюдения требований технических регламентов.

3. Основные и вспомогательные виды разрешенного использования земельных участков и объектов капитального строительства правообладателями земельных участков и объектов капитального строительства, за исключением органов государственной власти, органов местного самоуправления, государственных и муниципальных учреждений, государственных и муниципальных унитарных предприятий, выбираются самостоятельно без дополнительных разрешений и согласования.

4. Решения об изменении одного вида разрешенного использования земельных участков и объектов капитального строительства, расположенных на землях, на которые действие градостроительных регламентов не

распространяется или для которых градостроительные регламенты не устанавливаются, на другой вид такого использования принимаются в соответствии с федеральными законами.

11. Предоставление разрешения на условно разрешенный вид использования земельного участка или объекта капитального строительства

1. Физическое или юридическое лицо, заинтересованное в предоставлении разрешения на условно разрешенный вид использования земельного участка или объекта капитального строительства (далее - разрешение на условно разрешенный вид использования), направляет заявление о предоставлении разрешения на условно разрешенный вид использования в Комиссию. Заявление о предоставлении разрешения на условно разрешенный вид использования может быть направлено в форме электронного документа, подписанного электронной подписью в соответствии с требованиями Федерального закона от 06.04.2011 № 63-ФЗ «Об электронной подписи».

2. Порядок предоставления разрешения на условно разрешенный вид использования земельного участка или объекта капитального строительства определен статьей 39 ГрК РФ.

3. Проект решения о предоставлении разрешения на условно разрешенный вид использования подлежит рассмотрению на общественных обсуждениях или публичных слушаниях, проводимых в порядке, установленном статьей 5.1 ГрК РФ, с учетом положений статьи 39 ГрК РФ.

12. Предоставление разрешения на отклонение от предельных параметров разрешенного строительства, реконструкции объектов капитального строительства

1. Правообладатели земельных участков, размеры которых меньше установленных градостроительным регламентом минимальных размеров земельных участков либо конфигурация, инженерно-геологические или иные характеристики которых неблагоприятны для застройки, вправе обратиться за разрешениями на отклонение от предельных параметров разрешенного

строительства, реконструкции объектов капитального строительства (далее также – разрешение на отклонение от предельных параметров).

2. Правообладатели земельных участков вправе обратиться за разрешениями на отклонение от предельных параметров разрешенного строительства, реконструкции объектов капитального строительства, если такое отклонение необходимо в целях однократного изменения одного или нескольких предельных параметров разрешенного строительства, реконструкции объектов капитального строительства, установленных градостроительным регламентом для конкретной территориальной зоны, не более чем на десять процентов.

3. Порядок предоставления разрешения на отклонение от предельных параметров определен статьей 40 ГрК РФ.

4. Проект решения о предоставлении разрешения на отклонение от предельных параметров подлежит рассмотрению на общественных обсуждениях или публичных слушаниях, проводимых в порядке, установленном статьей 5.1 ГрК РФ, с учетом положений статьи 39 ГрК РФ, за исключением случая, указанного в части 1.1 статьи 40 ГрК РФ.

Раздел 4. Положения о подготовке документации по планировке территории органами местного самоуправления

13. Общие положения о подготовке документации по планировке территории

1. Подготовка документации по планировке территории осуществляется в целях обеспечения устойчивого развития территорий, в том числе выделения элементов планировочной структуры, установления границ земельных участков, установления границ зон планируемого размещения объектов капитального строительства.

2. Подготовка документации по планировке территории осуществляется в соответствии с главой 5 ГрК РФ.

3. Состав и содержание документации по планировке территории определяется ГрК РФ.

Раздел 5. Положения о проведении общественных обсуждений или публичных слушаний по вопросам землепользования и застройки

14. Общие положения о порядке проведения общественных обсуждений или публичных слушаний в сфере градостроительной деятельности

1. В целях соблюдения права человека на благоприятные условия жизнедеятельности, прав и законных интересов правообладателей земельных участков и объектов капитального строительства по проектам правил землепользования и застройки, проектам планировки территории, проектам межевания территории, проектам, предусматривающим внесение изменений в один из указанных утвержденных документов, проектам решений о предоставлении разрешения на условно разрешенный вид использования земельного участка или объекта капитального строительства, проектам решений о предоставлении разрешения на отклонение от предельных параметров разрешенного строительства, реконструкции объектов капитального строительства в соответствии с уставом муниципального образования и (или) нормативным правовым актом представительного органа муниципального образования и с учетом положений ГрК РФ проводятся общественные обсуждения или публичные слушания, за исключением случаев, предусмотренных ГрК РФ и другими федеральными законами.

2. Порядок проведения общественных обсуждений или публичных слушаний определяется ГрК РФ, Уставом Каменского городского поселения Каменского муниципального района Воронежской области и (или) нормативным правовым актом представительного органа муниципального образования.

Раздел 6. Положения о внесении изменений в Правила

15. Основания и порядок внесения изменений в Правила

1. Основания для рассмотрения вопроса о внесении изменений в настоящие Правила предусмотрены статьей 33 ГрК РФ.

2. Внесение изменений в Правила осуществляется в порядке, предусмотренном статьями 31 и 32 ГрК РФ, с учетом особенностей, установленных статьей 33 ГрК РФ.

Раздел 7. Положения о регулировании иных вопросов землепользования и застройки

16. Общие принципы регулирования иных вопросов землепользования и застройки на территории Каменского городского поселения Каменского муниципального района Воронежской области

Иные вопросы землепользования и застройки на территории Каменского городского поселения Каменского муниципального района Воронежской области регулируются законодательством Российской Федерации, Воронежской области, муниципальными правовыми актами Каменского городского поселения Каменского муниципального района Воронежской области.

ЧАСТЬ II. КАРТА ГРАДОСТРОИТЕЛЬНОГО ЗОНИРОВАНИЯ

17. Карты градостроительного зонирования

1. Карта градостроительного зонирования территории Каменского городского поселения Каменского муниципального района Воронежской области.



ПРАВИЛА ЗЕМЛЕПОЛЬЗОВАНИЯ И ЗАСТРОЙКИ

Карта градостроительного зонирования территории Каменского городского поселения Каменского муниципального района Воронежской области

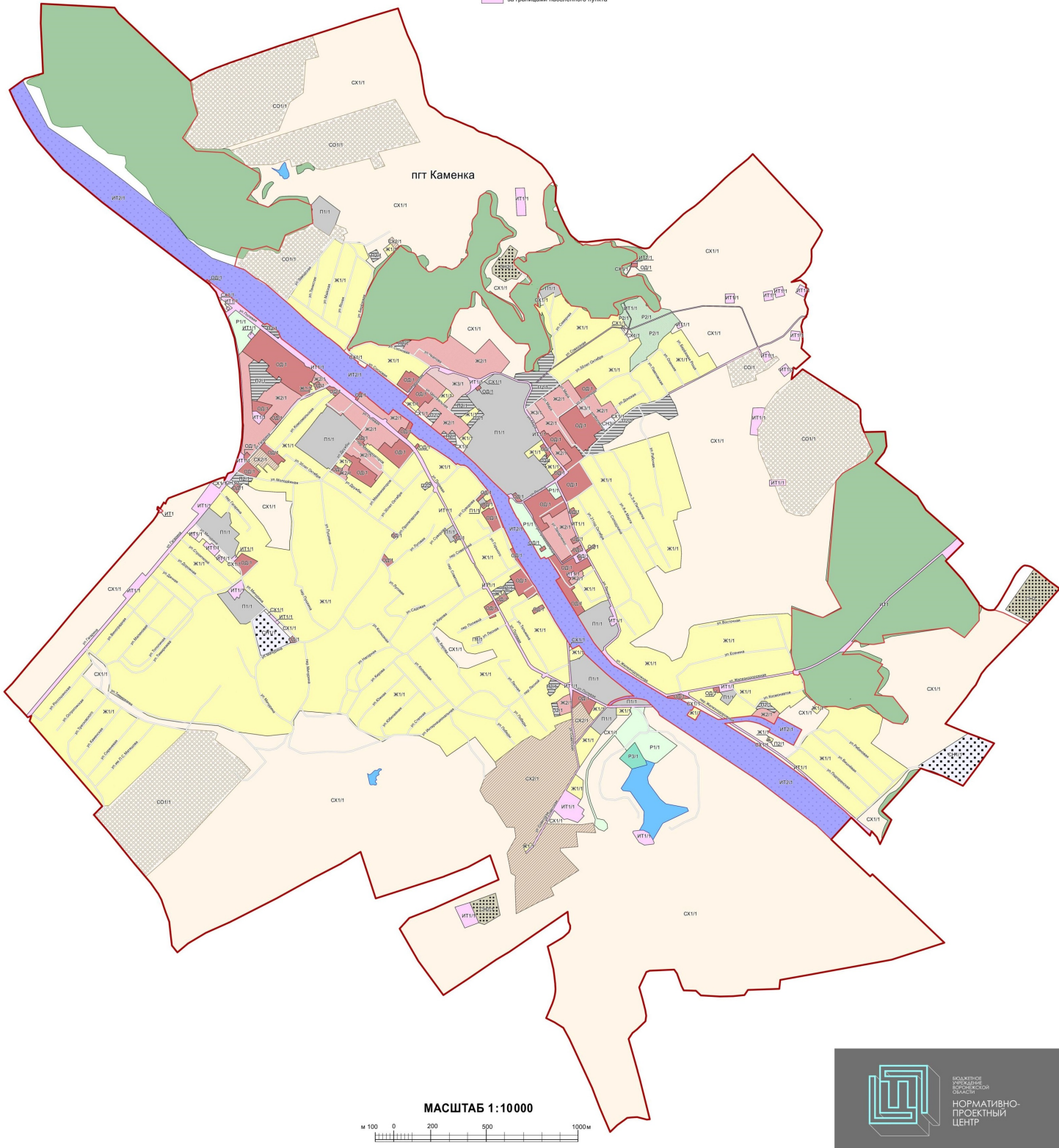
УСЛОВНЫЕ ОБОЗНАЧЕНИЯ

- Территориальные границы**
- Граница городского поселения
 - Граница населенного пункта
- Территории, для которых градостроительные регламенты не устанавливаются.**
- Земли лесного фонда
 - Земли, покрытые поверхностными водами
 - Сельскохозяйственные угодья в составе земель сельскохозяйственного назначения

Территориальные зоны

- Ж1/1** Зона застройки индивидуальными жилыми домами посёлка городского типа Каменка
- Ж2/1** Зона застройки малоэтажными многоквартирными жилыми домами посёлка городского типа Каменка
- Ж3/1** Зона застройки среднеэтажными жилыми домами посёлка городского типа Каменка
- ОБ/1** Общественно-деловая зона посёлка городского типа Каменка
- Р1/1** Зона рекреационного назначения - объектов отдыха посёлка городского типа Каменка
- Р2/1** Зона природных территорий и защитного озеленения посёлка городского типа Каменка
- Р3/1** Зона туристической и санаторно-курортной деятельности посёлка городского типа Каменка
- СХ1/1** Зона сельскохозяйственного использования в границах населенного пункта посёлка городского типа Каменка
- СХ2/1** Зона сельскохозяйственного производства посёлка городского типа Каменка
- ИТ1/1** Зона улиц, дорог инженерной и транспортной инфраструктуры посёлка городского типа Каменка
- ИТ1** Зона улиц, дорог инженерной и транспортной инфраструктуры за границами населенного пункта

- ИТ2** Зона железнодорожного транспорта за границами населенного пункта
 - П1/1** Производственная зона посёлка городского типа Каменка
 - П2/1** Производственно-коммунальная зона посёлка городского типа Каменка
 - ОБ1/1** Зона ритуальных объектов посёлка городского типа Каменка
 - ОБ2/1** Зона обработки, утилизации, обезвреживания, размещения твердых коммунальных отходов посёлка городского типа Каменка
 - ОБ3/1** Зона обработки, утилизации, обезвреживания, размещения твердых коммунальных отходов за границами населенного пункта
 - СН3/1** Зона иного специального назначения посёлка городского типа Каменка
 - СО1/1** Зона садоводства и огородничества посёлка городского типа Каменка
- Объекты транспортной инфраструктуры**
- Улично-дорожная сеть населенного пункта



2. Карта градостроительного зонирования с отображением зон с особыми условиями использования территории Каменского городского поселения Каменского муниципального района Воронежской области.



ПРАВИЛА ЗЕМЛЕПОЛЬЗОВАНИЯ И ЗАСТРОЙКИ

Карта градостроительного зонирования с отображением зон с особыми условиями использования территории
Каменского городского поселения Каменского муниципального района Воронежской области

УСЛОВНЫЕ ОБОЗНАЧЕНИЯ

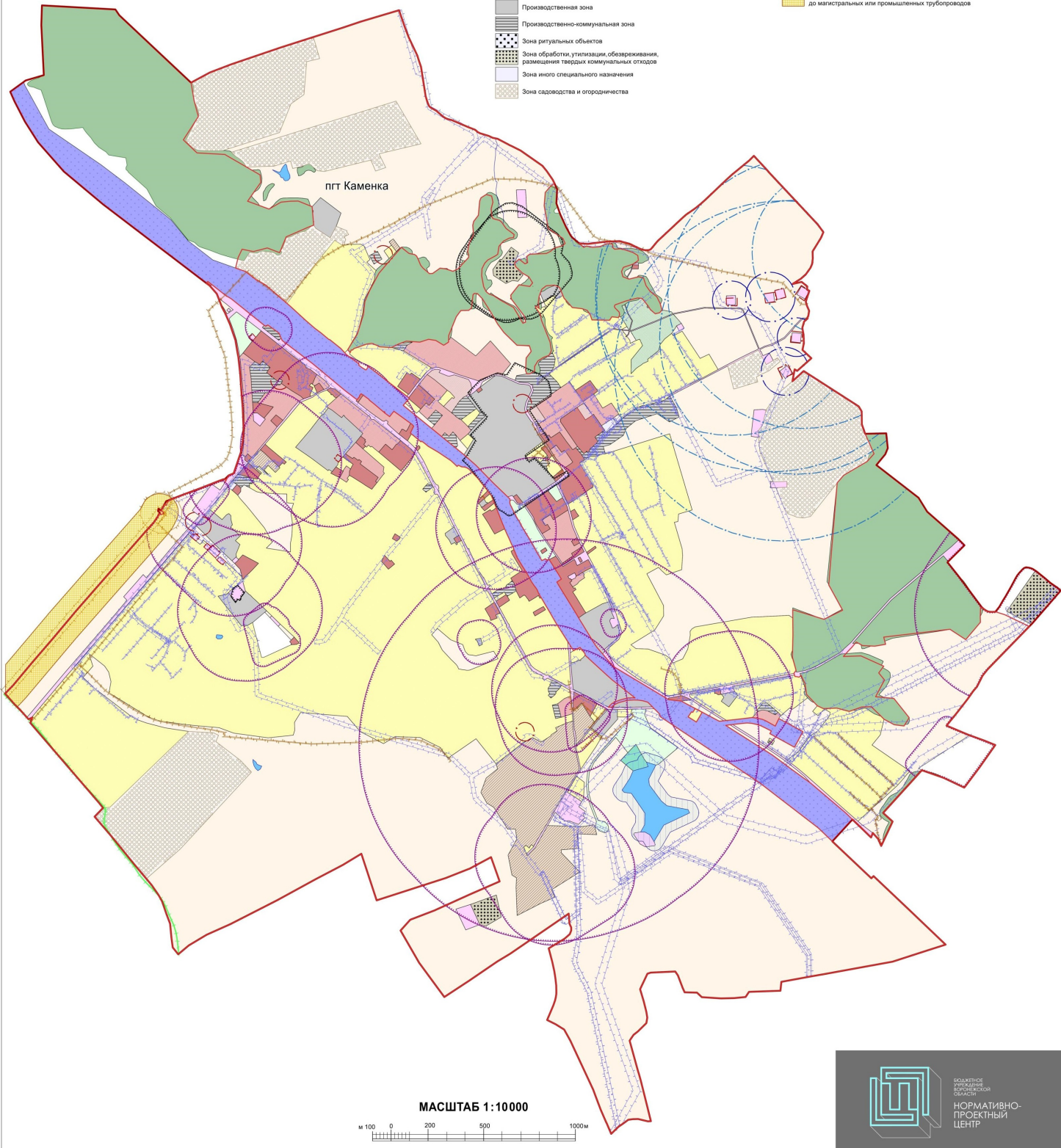
- Территориальные границы**
- Граница городского поселения
 - Граница населенного пункта
- Территории, для которых градостроительные регламенты не устанавливаются.**
- Земли лесного фонда
 - Земли, покрытые поверхностными водами
 - Сельскохозяйственные угодья в составе земель сельскохозяйственного назначения

Виды территориальных зон

- Зона застройки индивидуальными жилыми домами
- Зона застройки малоэтажными многоквартирными жилыми домами
- Зона застройки среднетажными жилыми домами
- Общественно-деловая зона
- Зона рекреационного назначения - объектов отдыха
- Зона природных территорий и защитного озеленения
- Зона туристической и санаторно-курортной деятельности
- Зона сельскохозяйственного использования в границах населенного пункта
- Зона сельскохозяйственного производства
- Зона улиц, дорог, инженерной и транспортной инфраструктуры
- Зона железнодорожного транспорта
- Производственная зона
- Производственно-коммунальная зона
- Зона ритуальных объектов
- Зона обработки, утилизации, обезвреживания, размещения твердых коммунальных отходов
- Зона иного специального назначения
- Зона садоводства и огородничества

Зоны с особыми условиями использования территории

- Водоохранная зона
- Прибрежная защитная полоса
- Зона санитарной охраны источника питьевого и хозяйственно-бытового водоснабжения (первый пояс)
- Зона санитарной охраны источника питьевого и хозяйственно-бытового водоснабжения (второй пояс)
- Зона санитарной охраны источника питьевого и хозяйственно-бытового водоснабжения (третий пояс)
- Установленная санитарно-защитная зона
- Ориентировочная (нормативная) санитарно-защитная зона
- Охранная зона объектов электроэнергетики
- Охранная зона трубопроводов
- Охранная зона линий и сооружений связи
- Зона минимальных расстояний до магистральных или промышленных трубопроводов



2.1. На территории Каменского городского поселения Каменского муниципального района Воронежской области располагаются следующие объекты археологического наследия, границы территорий которых опубликованию не подлежат*:

№ п/п	Наименование объекта культурного наследия	Сведения о границах территории объекта культурного наследия
1	2	3
1	Стоянка Каменка 2	Установлена приказом управления по охране объектов культурного наследия Воронежской области от 18.03.2021 № 71-01-07/106 «Об утверждении границ территорий выявленных объектов археологического наследия, расположенных на территории Воронежской области»

*в соответствии с приказом Министерства культуры Российской Федерации от 01.09.2015 № 2328 «Об утверждении перечня отдельных сведений об объектах археологического наследия, которые не подлежат опубликованию».

2.2. Каменский муниципальный район Воронежской области, согласно постановлению Правительства Воронежской области от 07.09.2022 № 606 «Об утверждении Перечня муниципальных образований Воронежской области, на территориях которых проходили боевые действия в период Великой Отечественной войны 1941 - 1945 годов и могут находиться непогребенные останки погибших при защите Отечества в период Великой Отечественной войны 1941 - 1945 годов», является территорией, на которой проходили боевые действия в период Великой Отечественной войны 1941 - 1945 годов и могут находиться непогребенные останки погибших при защите Отечества в период Великой Отечественной войны 1941 - 1945 годов.

В связи с этим, на территории Каменского городского поселения Каменского муниципального района Воронежской области необходимо обеспечивать соблюдение требований Закона Российской Федерации от 14.01.1993 № 4292-1 «Об увековечении памяти погибших при защите Отечества» и Закона Воронежской области от 29.04.2016 № 45-ОЗ «Об отдельных мерах по поддержке проведения поисковой работы на территории Воронежской области».

18. Перечень территориальных зон, установленных на карте градостроительного зонирования

1. Порядок установления территориальных зон определен статьей 34 ГрК РФ. На карте градостроительного зонирования установлены следующие виды территориальных зон:

Наименование территориальной зоны	Кодовое обозначение территориальной зоны
1	2
Жилые зоны	
Зона застройки индивидуальными жилыми домами	Ж1
Зона застройки малоэтажными многоквартирными жилыми домами	Ж2
Зона застройки среднеэтажными жилыми домами	Ж3
Общественно-деловые зоны	
Общественно-деловая зона	ОД
Производственные и коммунально-складские зоны	
Производственная зона	П1
Производственно-коммунальная зона	П2
Зоны инженерной и транспортной инфраструктуры	
Зона улиц, дорог, инженерной и транспортной инфраструктуры	ИТ1
Зона железнодорожного транспорта	ИТ2
Зоны сельскохозяйственного использования	
Зона сельскохозяйственного использования в границах населенного пункта	СХ1
Зона сельскохозяйственного производства	СХ2
Зоны рекреационного назначения	
Зона рекреационного назначения - объектов отдыха	Р1
Зона природных территорий и защитного озеленения	Р2
Зона туристической и санаторно-курортной деятельности	Р3
Зоны специального назначения	
Зона ритуальных объектов	СН1
Зона обработки, утилизации, обезвреживания, размещения твердых коммунальных отходов	СН2
Зона иного специального назначения	СН3
Зоны ведения садоводства для собственных нужд граждан	
Зона садоводства и огородничества	СО1

2. Настоящими Правилами на территории Каменского городского поселения Каменского муниципального района Воронежской области установлены следующие территориальные зоны:

Наименование территориальной зоны	Кодовое обозначение территориальной зоны
1	2
Жилые зоны	
Зона застройки индивидуальными жилыми домами посёлка городского типа Каменка	Ж1/1

Наименование территориальной зоны	Кодовое обозначение территориальной зоны
1	2
Зона застройки малоэтажными многоквартирными жилыми домами посёлка городского типа Каменка	Ж2/1
Зона застройки среднеэтажными жилыми домами посёлка городского типа Каменка	Ж3/1
Общественно-деловые зоны	
Общественно-деловая зона посёлка городского типа Каменка	ОД/1
Производственные и коммунально-складские зоны	
Производственная зона посёлка городского типа Каменка	П1/1
Производственно-коммунальная зона посёлка городского типа Каменка	П2/1
Зоны инженерной и транспортной инфраструктуры	
Зона улиц, дорог, инженерной и транспортной инфраструктуры посёлка городского типа Каменка	ИТ1/1
Зона улиц, дорог, инженерной и транспортной инфраструктуры за границами населенного пункта	ИТ1
Зона железнодорожного транспорта за границами населенного пункта	ИТ2
Зоны сельскохозяйственного использования	
Зона сельскохозяйственного использования в границах населенного пункта посёлка городского типа Каменка	СХ1/1
Зона сельскохозяйственного производства посёлка городского типа Каменка	СХ2/1
Зоны рекреационного назначения	
Зона рекреационного назначения - объектов отдыха посёлка городского типа Каменка	Р1/1
Зона природных территорий и защитного озеленения посёлка городского типа Каменка	Р2/1
Зона туристической и санаторно-курортной деятельности посёлка городского типа Каменка	Р3/1
Зоны специального назначения	
Зона ритуальных объектов посёлка городского типа Каменка	СН1/1
Зона обработки, утилизации, обезвреживания, размещения твердых коммунальных отходов посёлка городского типа Каменка	СН2/1
Зона обработки, утилизации, обезвреживания, размещения твердых коммунальных отходов за границами населенного пункта	СН2
Зона иного специального назначения посёлка городского типа Каменка	СН3/1
Зоны ведения садоводства для собственных нужд граждан	
Зона садоводства и огородничества посёлка городского типа Каменка	СО1/1

3. Графическое описание местоположения границ территориальных зон посёлка городского типа Каменка приведено в приложении № 1 к настоящим Правилам.

4. Графическое описание местоположения границ территориальных зон, расположенных за границами населенного пункта на территории Каменского городского поселения, приведено в приложении № 2 к настоящим Правилам.

ЧАСТЬ III. ГРАДОСТРОИТЕЛЬНЫЕ РЕГЛАМЕНТЫ

19. Общие положения о градостроительном регламенте

1. Градостроительным регламентом определяется правовой режим земельных участков, равно как всего, что находится над и под поверхностью земельных участков и используется в процессе их застройки и последующей эксплуатации объектов капитального строительства.

2. Действие градостроительного регламента распространяется в равной мере на все земельные участки и объекты капитального строительства, расположенные в пределах границ территориальной зоны, обозначенной на карте градостроительного зонирования.

3. Земли и земельные участки, на которые действие градостроительных регламентов не распространяется или для которых градостроительные регламенты не устанавливаются, определены статьей 36 ГрК РФ.

20. Виды разрешенного использования

1. Разрешенное использование земельных участков и объектов капитального строительства может быть следующих видов:

- основные виды разрешенного использования;
- условно разрешенные виды использования;
- вспомогательные виды разрешенного использования, допустимые только в качестве дополнительных по отношению к основным видам разрешенного использования и условно разрешенным видам использования и осуществляемые совместно с ними.

2. Виды разрешенного использования (далее – ВРИ) земельных участков в настоящих Правилах определяются в соответствии с приказом Федеральной службы государственной регистрации, кадастра и картографии от 10.11.2020 № П/0412 «Об утверждении классификатора видов разрешенного использования земельных участков».

21. Градостроительные регламенты территориальных зон
1. Градостроительный регламент территориальной зоны Ж1/1

№ п/п	Код ВРИ	Наименование ВРИ	Предельные (минимальные и (или) максимальные) размеры земельных участков, в том числе их площадь, м2		Максимальный процент застройки в границах земельного участка	Предельное количество этажей или предельная высота зданий, строений, сооружений	Минимальные отступы от границ земельных участков в целях определения мест допустимого размещения зданий, строений, сооружений, за пределами которых запрещено строительство зданий, строений, сооружений	
			4 min	5 max				
1	2	3	4	5	6	7	8	
ОСНОВНЫЕ ВИДЫ РАЗРЕШЕННОГО ИСПОЛЬЗОВАНИЯ ЗЕМЕЛЬНЫХ УЧАСТКОВ И ОБЪЕКТОВ КАПИТАЛЬНОГО СТРОИТЕЛЬСТВА								
1	2.1	Для индивидуального жилищного строительства	400	5000	50%	3 этажа*	3 метра**	
2	2.3	Блокированная жилая застройка	80	3000	50%	3 этажа*	3 метра**; 0 метров – при примыкании к соседним зданиям	
3	2.2	Для ведения личного подсобного хозяйства (приусадебный земельный участок)	300	5000	30%	3 этажа*	3 метра**	
4	1.19	Сенокосение	600	50000	0%	не подлежат установлению		
5	1.20	Выпас сельскохозяйственных животных	300	50000	0%	не подлежат установлению		
6	2.7.2	Размещение гаражей для собственных нужд	не подлежат установлению					
7	3.1.1	Предоставление коммунальных услуг	не подлежат установлению	5000	не подлежат установлению			
8	3.1.2	Административные здания организаций, обеспечивающих предоставление коммунальных услуг	не подлежат установлению		60%	3 этажа	3 метра	
9	3.2.2	Оказание социальной помощи населению	не подлежат установлению		60%	3 этажа	3 метра	
10	3.2.3	Оказание услуг связи	не подлежат установлению		60%	3 этажа	3 метра	
11	3.4.1	Амбулаторно-поликлиническое обслуживание	не подлежат установлению		60%	3 этажа	3 метра	

№ п/п	Код ВРИ	Наименование ВРИ	Пределы (минимальные и (или) максимальные) размеры земельных участков, в том числе их площадь, м2		Максимальный процент застройки в границах земельного участка	Пределное количество этажей или предельная высота зданий, строений, сооружений	Минимальные отступы от границ земельных участков в целях определения мест допустимого размещения зданий, строений, сооружений, за пределами которых запрещено строительство зданий, строений, сооружений
			min	max			
1	2	3	4	5	6	7	8
12	3.5.1	Дошкольное, начальное и среднее общее образование	не подлежат установлению			4 этажа	3 метра
13	3.6.2	Парки культуры и отдыха	не подлежат установлению				
14	5.1.3	Площадки для занятий спортом	не подлежат установлению				
15	9.3	Историко-культурная деятельность	не подлежат установлению				
16	12.0	Земельные участки (территории) общего пользования	не подлежат установлению				
17	12.0.1	Улично-дорожная сеть	не подлежат установлению				
18	12.0.2	Благоустройство территории	не подлежат установлению				
19	13.1	Ведение огородничества	не подлежат установлению	4500	0%		не подлежат установлению
20	13.2	Ведение садоводства	400	2000	30%	3 этажа	3 метра
УСЛОВНО РАЗРЕШЕННЫЕ ВИДЫ ИСПОЛЬЗОВАНИЯ ЗЕМЕЛЬНЫХ УЧАСТКОВ И ОБЪЕКТОВ КАПИТАЛЬНОГО СТРОИТЕЛЬСТВА							
21	2.1.1	Малоэтажная многоквартирная жилая застройка	600	не подлежит установлению	45%	4 этажа	6 метров
22	2.7.1	Хранение автотранспорта	не подлежат установлению				
23	3.3	Бытовое обслуживание	200	5000	60%	3 этажа	3 метра
24	3.7.1	Осуществление религиозных обрядов	не подлежат установлению				3 метра
25	3.8.1	Государственное управление	не подлежат установлению		60%	4 этажа	3 метра
26	3.10.1	Амбулаторное ветеринарное обслуживание	200	5000	60%	3 этажа	3 метра
27	4.1	Деловое управление	не подлежат установлению		60%	4 этажа	3 метра
28	4.4	Магазины	200	5000	60%	3 этажа	3 метра
29	4.6	Общественное питание	200	5000	50%	3 этажа	3 метра
30	4.9	Служебные гаражи	не подлежат	5000	60%	не подлежит	3 метра

№ п/п	Код ВРИ	Наименование ВРИ	Пределы (минимальные и (или) максимальные) размеры земельных участков, в том числе их площадь, м2		Максимальный процент застройки в границах земельного участка	Пределное количество этажей или предельная высота зданий, строений, сооружений	Минимальные отступы от границ земельных участков в целях определения мест допустимого размещения зданий, строений, сооружений, за пределами которых запрещено строительство зданий, строений, сооружений
			min	max			
1	2	3	4	5	6	7	8
			установлению			установлению	
31	5.1.2	Обеспечение занятий спортом в помещениях	не подлежат установлению		45%	не подлежит установлению	3 метра
32	6.4	Пищевая промышленность	не подлежит установлению	5000		15 метров	3 метра
33	8.3	Обеспечение в внутреннего правопорядка	не подлежат установлению				3 метра

* для вспомогательных видов – 1 этаж;

** от вспомогательных видов – 1 метр.

Не допускается размещать со стороны улицы вспомогательные строения, за исключением гаражей. Допускается блокировка хозяйственных построек на смежных земельных участках по взаимному согласию домовладельцев с учетом требований пожарной безопасности.

Ограничения использования земельных участков и объектов капитального строительства в зонах с особыми условиями использования территории устанавливаются в соответствии с законодательством Российской Федерации. Перечень зон с особыми условиями использования территории и основания установления ограничений приведены в пункте 22 настоящих Правил.

2. Градостроительный регламент территориальной зоны Ж2/1

№ п/п	Код ВРИ	Наименование ВРИ	Предельные (минимальные и (или) максимальные) размеры земельных участков, в том числе их площадь, м ²		4	5	6	7	8
			min	max					
1	2	3	4	5	6	7	8		
ОСНОВНЫЕ ВИДЫ РАЗРЕШЕННОГО ИСПОЛЬЗОВАНИЯ ЗЕМЕЛЬНЫХ УЧАСТКОВ И ОБЪЕКТОВ КАПИТАЛЬНОГО СТРОИТЕЛЬСТВА									
1	2.1.1	Малозэтажная многоквартирная жилая застройка	600	не подлежит установлению	45%	4 этажа	6 метров		
2	2.1	Для индивидуального жилищного строительства	300	3000	50%	3 этажа*	3 метра**		
3	2.2	Для ведения личного подсобного хозяйства (приусадебный земельный участок)	300	5000	30%	3 этажа*	3 метра**		
4	2.3	Блокированная жилая застройка	80	3000	50%	3 этажа*	3 метра**; 0 метров – при примыкании к соседним зданиям		
5	2.7.1	Хранение автотранспорта	не подлежат установлению						
6	2.7.2	Размещение гаражей для собственных нужд	не подлежат установлению						
7	3.1.1	Предоставление коммунальных услуг	не подлежит установлению	5000	не подлежат установлению				
8	3.1.2	Административные здания организаций, обеспечивающих предоставление коммунальных услуг	не подлежат установлению		60%	3 этажа	3 метра		
9	3.2.4	Общеклассная	600	не подлежит установлению	45%	4 этажа	6 метров		
10	3.2.2	Оказание социальной помощи населению	не подлежат установлению		60%	3 этажа	3 метра		

№ п/п	Код ВРИ	Наименование ВРИ	Предельные (минимальные и (или) максимальные) размеры земельных участков, в том числе их площадь, м ²		Максимальный процент застройки в границах земельного участка	Предельное количество этажей или предельная высота зданий, строений, сооружений	Минимальные отступы от границ земельных участков в целях определения мест допустимого размещения зданий, строений, сооружений, за пределами которых запрещено строительство зданий, строений, сооружений
			min	max			
1	2	3	4	5	6	7	8
11	3.2.3	Оказание услуг связи	не подлежат установлению		60%	3 этажа	3 метра
12	3.4.1	Амбулаторно-поликлиническое обслуживание	не подлежат установлению			3 этажа	3 метра
13	3.6.2	Парки культуры и отдыха	не подлежат установлению				
14	5.1.3	Площадки для занятий спортом	не подлежат установлению				
15	8.3	Обеспечение внутреннего правопорядка	не подлежат установлению				3 метра
16	12.0	Земельные участки (территории) общего пользования	не подлежат установлению				
17	12.0.1	Улично-дорожная сеть	не подлежат установлению				
18	12.0.2	Благоустройство территории	не подлежат установлению				
УСЛОВНО РАЗРЕШЕННЫЕ ВИДЫ ИСПОЛЬЗОВАНИЯ ЗЕМЕЛЬНЫХ УЧАСТКОВ И ОБЪЕКТОВ КАПИТАЛЬНОГО СТРОИТЕЛЬСТВА							
19	2.5	Среднеэтажная жилищная застройка	800	не подлежит установлению	40%	8 этажей	6 метров
20	3.3	Бытовое обслуживание	200	5000	60%	3 этажа	3 метра
21	3.10.1	Амбулаторное ветеринарное обслуживание	400	не подлежит установлению	60%	3 этажа	3 метра
22	4.4	Магазины	200	5000	50%	3 этажа	3 метра
23	4.6	Общественное питание	200	5000	50%	3 этажа	3 метра
24	4.1	Деловое управление	400	5000	50%	3 этажа	3 метра
25	4.9	Служебные гаражи	не подлежит установлению	5000	60%	не подлежит установлению	3 метра
26	6.4	Пищевая промышленность	400	5000	не подлежит установлению	15 метров	3 метра

№ п/п	Код ВРИ	Наименование ВРИ	Предельные (минимальные и (или) максимальные) размеры земельных участков, в том числе их площадь, м ²		Максимальный процент застройки в границах земельного участка	Предельное количество этажей или предельная высота зданий, строений, сооружений	Минимальные отступы от границ земельных участков в целях определения мест допустимого размещения зданий, строений, сооружений, за пределами которых запрещено строительство зданий, строений, сооружений
			min	max			
1	2	3	4	5	6	7	8
27	13.1	Ведение огородинчества	не подлежит установлению	500	0%	не подлежит установлению	

* для вспомогательных видов – 1 этаж;

** от вспомогательных видов – 1 метр.

Не допускается размещать со стороны улицы вспомогательные строения, за исключением гаражей. Допускается блокировка хозяйственных построек на смежных земельных участках по взаимному согласию домовладельцев с учетом требований пожарной безопасности.

Ограничения использования земельных участков и объектов капитального строительства в зонах с особыми условиями использования территории устанавливаются в соответствии с законодательством Российской Федерации. Перечень зон с особыми условиями использования территории и основания установления ограничений приведены в пункте 22 настоящих Правил.

3. Градостроительный регламент территориальной зоны ЖЗ/1

№ п/п	Код ВРИ	Наименование ВРИ	Предельные (минимальные и (или) максимальные) размеры земельных участков, в том числе их площадь, м ²		6	7	Минимальные отступы от границ земельных участков в целях определения мест допустимого размещения зданий, строений, сооружений, за пределами которых запрещено строительство зданий, строений, сооружений	
			4	5				
1	2	3	4	5	6	7	8	
ОСНОВНЫЕ ВИДЫ РАЗРЕШЕННОГО ИСПОЛЬЗОВАНИЯ ЗЕМЕЛЬНЫХ УЧАСТКОВ И ОБЪЕКТОВ КАПИТАЛЬНОГО СТРОИТЕЛЬСТВА								
1	2.5	Среднеэтажная жилая застройка	800	не подлежит установлению	40%	8 этажей	6 метров	
2	2.1.1	Малозэтажная многоквартирная жилая застройка	600	не подлежит установлению	45%	4 этажа	6 метров	
3	2.3	Блокированная жилая застройка	80	3000	50%	3 этажа	3 метра; 0 метров – при примыкании к соседним зданиям	
4	2.7.1	Хранение автотранспорта	не подлежат установлению					
5	3.1.1	Предоставление коммунальных услуг	не подлежит установлению	5000	не подлежит установлению	не подлежит установлению	1 метр	
6	3.3	Бытовое обслуживание	200	500	60%	15 метров	3 метра	
7	3.1.2	Административные здания организаций, обеспечивающих предоставление коммунальных услуг	не подлежат установлению					3 метра
8	3.2.2	Оказание социальной помощи населению	не подлежат установлению					6 метра
9	3.2.3	Оказание услуг связи	не подлежат установлению					3 метра
10	3.4.1	Амбулаторно-поликлиническое обслуживание	не подлежат установлению					3 метра

№ п/п	Код ВРИ	Наименование ВРИ	Предельные (минимальные и (или) максимальные) размеры земельных участков, в том числе их площадь, м ²		Максимальный процент застройки в границах земельного участка	Предельное количество этажей или предельная высота зданий, строений, сооружений	Минимальные отступы от границ земельных участков в целях определения мест допустимого размещения зданий, строений, сооружений, за пределами которых запрещено строительство зданий, строений, сооружений	
			min	max				
1	2	3	4	5	6	7	8	
11	3.6.2	Парки культуры и отдыха	не подлежат установлению					
12	3.8.1	Государственное управление	не подлежат установлению					6 метров
13	4.4	Магазины	200	5000	60%	5 этажей	3 метра	
14	5.1.2	Обеспечение занятий спортом в помещениях	не подлежат установлению					3 метра
15	5.1.3	Площадки для занятий спортом	не подлежат установлению					
16	8.3	Обеспечение внутреннего правопорядка	не подлежат установлению					3 метра
17	9.3	Историко-культурная деятельность	не подлежат установлению					
18	12.0	Земельные участки (территории) общего пользования	не подлежат установлению					
19	12.0.1	Улично-дорожная сеть	не подлежат установлению					
20	12.0.2	Благоустройство территории	не подлежат установлению					
УСЛОВНО РАЗРЕШЕННЫЕ ВИДЫ ИСПОЛЬЗОВАНИЯ ЗЕМЕЛЬНЫХ УЧАСТКОВ И ОБЪЕКТОВ КАПИТАЛЬНОГО СТРОИТЕЛЬСТВА								
21	2.7.2	Размещение гаражей для собственных нужд	не подлежат установлению					
22	3.7.1	Осуществление религиозных обрядов	не подлежат установлению					3 метра
23	3.10.1	Амбулаторное ветеринарное обслуживание	400	не подлежит установлению	60%	15 метров	3 метра	
24	4.1	Деловое управление	не подлежат установлению					3 метра

№ п/п	Код ВРИ	Наименование ВРИ	Предельные (минимальные и (или) максимальные) размеры земельных участков, в том числе их площадь, м ²		Максимальный процент застройки в границах земельного участка	Предельное количество этажей или предельная высота зданий, строений, сооружений	Минимальные отступы от границ земельных участков в целях определения мест допустимого размещения зданий, строений, сооружений, за пределами которых запрещено строительство зданий, строений, сооружений
			min	max			
1	2	3	4	5	6	7	8
25	4.6	Общественное питание	400	5000	50%	3 этажа	3 метра
26	4.7	Гостиничное обслуживание	600	не подлежит установлению	45%	5 этажей	6 метров
27	4.9	Служебные гаражи	не подлежит установлению	5000	60%	не подлежит установлению	3 метра

Ограничения использования земельных участков и объектов капитального строительства в зонах с особыми условиями использования территории устанавливаются в соответствии с законодательством Российской Федерации. Перечень зон с особыми условиями использования территории и основания установления ограничений приведены в пункте 22 настоящих Правил.

4. Градостроительный регламент территориальной зоны ОД1

№ п/п	Код ВРИ	Наименование ВРИ	Предельные (минимальные и (или) максимальные) размеры земельных участков, в том числе их площадь, м ²		Максимальный процент застройки в границах земельного участка	Предельное количество этажей или предельная высота зданий, строений, сооружений	Минимальные отступы от границ земельных участков в целях определения мест допустимого размещения зданий, строений, сооружений, за пределами которых запрещено строительство зданий, строений, сооружений
			min	max			
1	2	3	4	5	6	7	8
ОСНОВНЫЕ ВИДЫ РАЗРЕШЕННОГО ИСПОЛЬЗОВАНИЯ ЗЕМЕЛЬНЫХ УЧАСТКОВ И ОБЪЕКТОВ КАПИТАЛЬНОГО СТРОИТЕЛЬСТВА							
1	3.1.1	Предоставление коммунальных услуг	не подлежит установлению	5000		не подлежат установлению	
2	3.1.2	Административные здания организаций, обеспечивающих предоставление коммунальных услуг	не подлежат установлению		60%	не подлежит установлению	3 метра
3	3.2.2	Оказание социальной помощи населению	не подлежат установлению		60%	не подлежит установлению	6 метров
4	3.2.3	Оказание услуг связи	не подлежат установлению		60%	не подлежит установлению	6 метров
5	3.2.4	Общегигиена	600	не подлежит установлению	45%	не подлежит установлению	6 метров
6	3.3	Бытовое обслуживание	200	не подлежит установлению	60%	не подлежит установлению	6 метров
7	3.4.1	Амбулаторно-поликлиническое обслуживание	не подлежат установлению			не подлежат установлению	6 метров
8	3.4.2	Стационарное медицинское обслуживание	не подлежат установлению		45%	не подлежат установлению	6 метров
9	3.5.1	Дошкольное, начальное и среднее общее образование	не подлежат установлению			4 этажа	6 метров
10	3.6.1	Объекты культурно-досуговой деятельности	не подлежат установлению		60%	не подлежат установлению	6 метров
11	3.6.2	Парки культуры и отдыха	не подлежат установлению				
12	3.7.1	Осуществление религиозных обрядов	не подлежат установлению				6 метров

№ п/п	Код ВРИ	Наименование ВРИ	Пределы (минимальные и (или) максимальные) размеры земельных участков, в том числе их площадь, м ²		Максимальный процент застройки в границах земельного участка	Пределное количество этажей или предельная высота зданий, строений, сооружений	Минимальные отступы от границ земельных участков в целях определения мест допустимого размещения зданий, строений, сооружений, за пределами которых запрещено строительство зданий, строений, сооружений
			min	max			
1	2	3	4	5	6	7	8
13	3.7.2	Религиозное управление и образование	не подлежат установлению				6 метров
14	3.8.1	Государственное управление	не подлежат установлению		60%	не подлежит установлению	6 метров
15	3.10.1	Амбулаторное ветеринарное обслуживание	не подлежат установлению		60%	3 этажа	3 метра
16	4.1	Деловое управление	не подлежат установлению		50%	не подлежит установлению	6 метров
17	4.2	Объекты торговли (торговые центры, торговые развлекательные центры (комплексы))	2300	не подлежит установлению	40%	не подлежит установлению	6 метров
18	4.3	Рынки	не подлежат установлению		45%	не подлежит установлению	6 метров
19	4.4	Магазины	200	не подлежит установлению	60%	не подлежит установлению	3 метра
20	4.5	Банковская и страховая деятельность	не подлежат установлению		60%	не подлежит установлению	6 метров
21	4.6	Общественное питание	400	не подлежит установлению	50%	не подлежит установлению	6 метров
22	4.7	Гостиничное обслуживание	600	не подлежит установлению	45%	не подлежит установлению	6 метров
23	4.8.1	Развлекательные мероприятия	не подлежат установлению		45%	не подлежит установлению	6 метров
24	4.9	Служебные гаражи	не подлежат установлению				3 метра
25	4.10	Выставочно-ярмарочная деятельность	800	не подлежит установлению	45%	не подлежит установлению	6 метров
26	5.1.1	Обеспечение спортивно-	не подлежат установлению				6 метров

№ п/п	Код ВРИ	Наименование ВРИ	Предельные (минимальные и (или) максимальные) размеры земельных участков, в том числе их площадь, м ²		Максимальный процент застройки в границах земельного участка	Предельное количество этажей или предельная высота зданий, строений, сооружений	Минимальные отступы от границ земельных участков в целях определения мест допустимого размещения зданий, строений, сооружений, за пределами которых запрещено строительство зданий, строений, сооружений
			min	max			
1	2	3	4	5	6	7	8
27	5.1.2	зрелищных мероприятий	не подлежат установлению		45%	не подлежит установлению	6 метров
28	5.1.3	Площадки для занятий спортом	не подлежат установлению				
29	5.1.4	Оборудованные площадки для занятий спортом	не подлежат установлению				3 метра
30	7.1.2	Обслуживание железнодорожных перевозок	не подлежат установлению				6 метров
31	7.2.2	Обслуживание перевозок пассажиров	не подлежат установлению				6 метров
32	7.2.3	Стоянки транспорта общего пользования	не подлежат установлению				6 метров
33	8.3	Обеспечение внутреннего правопорядка	не подлежат установлению				3 метра
34	9.3	Историко-культурная деятельность	не подлежат установлению				
35	12.0	Земельные участки (территории) общего пользования	не подлежат установлению				
36	12.0.1	Улично-дорожная сеть	не подлежат установлению				
37	12.0.2	Благоустройство территории	не подлежат установлению				
УСЛОВНО РАЗРЕШЕННЫЕ ВИДЫ ИСПОЛЬЗОВАНИЯ ЗЕМЕЛЬНЫХ УЧАСТКОВ И ОБЪЕКТОВ КАПИТАЛЬНОГО СТРОИТЕЛЬСТВА							
38	2.1	Для индивидуального жилищного строительства	300	1000	50%	3 этажа*	3 метра**
39	2.1.1	Малозэтажная многоквартирная жилая застройка	600	не подлежит установлению	45%	4 этажа	6 метров
40	2.2	Для ведения личного подсобного хозяйства	300	5000	40%	3 этажа*	3 метра**

№ п/п	Код ВРИ	Наименование ВРИ	Предельные (минимальные и (или) максимальные) размеры земельных участков, в том числе их площадь, м ²		Максимальный процент застройки в границах земельного участка	Предельное количество этажей или предельная высота зданий, строений, сооружений	Минимальные отступы от границ земельных участков в целях определения мест допустимого размещения зданий, строений, сооружений, за пределами которых запрещено строительство зданий, строений, сооружений	
			min	max				
1	2	3	4	5	6	7	8	
		(присадебный земельный участок)						
41	2.3	Блокированная жилая застройка	80	3000	50%	3 этажа*	3 метра**; 0 метров – при примыкании к соседним зданиям	
42	2.7.1	Хранение автотранспорта	не подлежат установлению					1 метр
43	2.7.2	Размещение гаражей для собственных нужд	не подлежат установлению					
44	4.9.1.3	Автомобильные мойки	не подлежат установлению					1 этаж
45	6.4	Пищевая промышленность	400	5000	50%	15 метров	3 метра 3 метра	

* для вспомогательных видов – 1 этаж;

** от вспомогательных видов – 1 метр.

Не допускается размещать со стороны улицы вспомогательные строения, за исключением гаражей. Допускается блокировка хозяйственных построек на смежных земельных участках по взаимному согласию домовладельцев с учетом требований пожарной безопасности.

Ограничения использования земельных участков и объектов капитального строительства в зонах с особыми условиями использования территории устанавливаются в соответствии с законодательством Российской Федерации. Перечень зон с особыми условиями использования территории и основания установления ограничений приведены в пункте 22 настоящих Правил.

5. Градостроительный регламент территориальной зоны ПШ/1

№ п/п	Код ВРИ	Наименование ВРИ	Предельные (минимальные и (или) максимальные) размеры земельных участков, в том числе их площадь, м ²		Максимальный процент застройки в границах земельного участка	Предельное количество этажей или предельная высота зданий, строений, сооружений	Минимальные отступы от границ земельных участков в целях определения мест допустимого размещения зданий, строений, сооружений, за пределами которых запрещено строительство зданий, строений, сооружений
			min	max			
1	2	3	4	5	6	7	8
ОСНОВНЫЕ ВИДЫ РАЗРЕШЕННОГО ИСПОЛЬЗОВАНИЯ ЗЕМЕЛЬНЫХ УЧАСТКОВ И ОБЪЕКТОВ КАПИТАЛЬНОГО СТРОИТЕЛЬСТВА							
1	1.15	Хранение и переработка сельскохозяйственной продукции	не подлежат установлению				3 метра
2	1.18	Обеспечение сельскохозяйственного производства	не подлежат установлению				3 метра
3	2.7.2	Размещение гаражей для собственников нужд	не подлежат установлению				
4	3.1	Коммунальное обслуживание	не подлежат установлению				
5	6.3	Легкая промышленность	не подлежат установлению				3 метра
6	6.4	Пищевая промышленность	не подлежат установлению				3 метра
7	6.6	Строительная промышленность	не подлежат установлению				3 метра
8	6.8	Связь	не подлежат установлению				3 метра
9	6.9	Склад	не подлежат установлению		60%	не подлежат установлению	3 метра
10	6.9.1	Складские площадки	не подлежат установлению				
11	3.3	Бытовое обслуживание	200	не подлежат установлению	60%	не подлежат установлению	3 метра
12	4.1	Деловое управление	не подлежат установлению		50%	не подлежат установлению	3 метра
13	4.4	Магазины	200	не подлежат установлению	50%	не подлежат установлению	3 метра
14	4.6	Общественное питание	400	не подлежат установлению	50%	не подлежат установлению	3 метра

№ п/п	Код ВРИ	Наименование ВРИ	Предельные (минимальные и (или) максимальные) размеры земельных участков, в том числе их площадь, м ²		Максимальный процент застройки в границах земельного участка	Предельное количество этажей или предельная высота зданий, строений, сооружений	Минимальные отступы от границ земельных участков в целях определения мест допустимого размещения зданий, строений, сооружений, за пределами которых запрещено строительство зданий, строений, сооружений
			min	max			
1	2	3	4	5	6	7	8
15	4.9	Служебные гаражи	не подлежат установлению				3 метра
16	4.9.1.1	Заправка транспортных средств	не подлежат установлению				3 метра
17	4.9.1.3	Автомобильные мойки	не подлежат установлению				3 метра
18	4.9.1.4	Ремонт автомобилей	не подлежат установлению				3 метра
19	8.3	Обеспечение внутреннего правопорядка	не подлежат установлению				3 метра
20	12.0	Земельные участки (территории) общего пользования	не подлежат установлению				
21	12.0.1	Улично-дорожная сеть	не подлежат установлению				
22	12.0.2	Благоустройство территории	не подлежат установлению				
УСЛОВНО РАЗРЕШЕННЫЕ ВИДЫ ИСПОЛЬЗОВАНИЯ ЗЕМЕЛЬНЫХ УЧАСТКОВ И ОБЪЕКТОВ КАПИТАЛЬНОГО СТРОИТЕЛЬСТВА							
23	4.7	Гостиничное обслуживание	600	не подлежат установлению	45%	не подлежит установлению	3 метра
24	3.4.1	Амбулаторно-поликлиническое обслуживание	не подлежат установлению			3 этажа	3 метра

Ограничения использования земельных участков и объектов капитального строительства в зонах с особыми условиями использования территории устанавливаются в соответствии с законодательством Российской Федерации.

Перечень зон с особыми условиями использования территории и основания установления ограничений приведены в пункте 22 настоящих Правил.

6. Градостроительный регламент территориальной зоны П2/1

№ п/п	Код ВРИ	Наименование ВРИ	Предельные (минимальные и (или) максимальные) размеры земельных участков, в том числе их площадь, м ²		4	5	6	7	8
			min	max					
1	2	3	4	5	6	7	8		
ОСНОВНЫЕ ВИДЫ РАЗРЕШЕННОГО ИСПОЛЬЗОВАНИЯ ЗЕМЕЛЬНЫХ УЧАСТКОВ И ОБЪЕКТОВ КАПИТАЛЬНОГО СТРОИТЕЛЬСТВА									
1	1.15	Хранение и переработка сельскохозяйственной продукции	не подлежат установлению						3 метра
2	1.18	Обеспечение сельскохозяйственного производства	не подлежат установлению						3 метра
3	2.7.1	Хранение автотранспорта	не подлежат установлению						1 метр
4	2.7.2	Размещение гаражей для собственных нужд	не подлежат установлению						
5	3.1	Коммунальное обслуживание	не подлежат установлению						
6	3.3	Бытовое обслуживание	200	не подлежит установлению	60%	не подлежит установлению	не подлежит установлению		3 метра
7	3.10	Ветеринарное обслуживание	не подлежат установлению	установлению	60%	не подлежат установлению	не подлежит установлению		3 метра
8	4.1	Деловое управление	не подлежат установлению	установлению	60%	не подлежат установлению	не подлежит установлению		3 метра
9	4.4	Магазины	200	не подлежит установлению	50%	не подлежит установлению	не подлежит установлению		3 метра
10	4.9	Служебные гаражи	не подлежат установлению						3 метра
11	4.9.1.1	Заправка транспортных средств	не подлежат установлению						3 метра
12	4.9.1.3	Автомобильные мойки	не подлежат установлению						3 метра
13	4.9.1.4	Ремонт автомобилей	не подлежат установлению						3 метра
14	6.4	Пищевая промышленность	не подлежат установлению						3 метра

№ п/п	Код ВРИ	Наименование ВРИ	Предельные (минимальные и (или) максимальные) размеры земельных участков, в том числе их площадь, м ²		Максимальный процент застройки в границах земельного участка	Предельное количество этажей или предельная высота зданий, строений, сооружений	Минимальные отступы от границ земельных участков в целях определения мест допустимого размещения зданий, строений, сооружений, за пределами которых запрещено строительство зданий, строений, сооружений
			min	max			
1	2	3	4	5	6	7	8
15	6.9	Склад	не подлежат установлению		60%	не подлежит установлению	3 метра
16	6.9.1	Складские площадки	не подлежат установлению				
17	8.3	Обеспечение внутреннего правопорядка	не подлежат установлению				3 метра
18	12.0	Земельные участки (территории) общего пользования	не подлежат установлению				
19	12.0.1	Улично-дорожная сеть	не подлежат установлению				
20	12.0.2	Благоустройство территории	не подлежат установлению				
УСЛОВНО РАЗРЕШЕННЫЕ ВИДЫ ИСПОЛЬЗОВАНИЯ ЗЕМЕЛЬНЫХ УЧАСТКОВ И ОБЪЕКТОВ КАПИТАЛЬНОГО СТРОИТЕЛЬСТВА							
21	4.6	Общественное питание	400	не подлежит установлению	50%	не подлежит установлению	3 метра

Ограничения использования земельных участков и объектов капитального строительства в зонах с особыми условиями использования территории устанавливаются в соответствии с законодательством Российской Федерации.

Перечень зон с особыми условиями использования территории и основания установления ограничений приведены в пункте 22 настоящих Правил.

7. Градостроительные регламенты территориальных зон ИТ1/1, ИТ1

№ п/п	Код ВРИ	Наименование ВРИ	Предельные (минимальные и (или) максимальные) размеры земельных участков, в том числе их площадь, м ²		6	7	Минимальные отступы от границ земельных участков в целях определения мест допустимого размещения зданий, строений, сооружений, за пределами которых запрещено строительство зданий, строений, сооружений	
			min	max				
1	2	3	4	5	6	7	8	
ОСНОВНЫЕ ВИДЫ РАЗРЕШЕННОГО ИСПОЛЬЗОВАНИЯ ЗЕМЕЛЬНЫХ УЧАСТКОВ И ОБЪЕКТОВ КАПИТАЛЬНОГО СТРОИТЕЛЬСТВА								
1	7.2.1	Размещение автомобильных дорог	не подлежат установлению					
2	7.2.2	Обслуживание перевозок пассажиров	не подлежат установлению					3 метра
3	7.2.3	Стоянки транспорта общего пользования	не подлежат установлению					
4	3.1.1	Предоставление коммунальных услуг	не подлежат установлению					
5	6.8	Связь	не подлежат установлению					3 метра
6	6.7	Энергетика	не подлежат установлению					3 метра
7	11.3	Гидротехнические сооружения	не подлежат установлению					
8	12.0	Земельные участки (территории) общего пользования	не подлежат установлению					
9	12.0.1	Лично-дорожная сеть	не подлежат установлению					
10	12.0.2	Благоустройство территории	не подлежат установлению					
УСЛОВНО РАЗРЕШЕННЫЕ ВИДЫ ИСПОЛЬЗОВАНИЯ ЗЕМЕЛЬНЫХ УЧАСТКОВ И ОБЪЕКТОВ КАПИТАЛЬНОГО СТРОИТЕЛЬСТВА								
11	2.7.1	Хранение автотранспорта	не подлежат установлению					1 метр
12	4.9.1	Объекты дорожного сервиса	не подлежат установлению					3 метра
13	4.9.1.1	Заправка транспортных средств	не подлежат установлению					1 этаж
14	4.9.1.2	Обеспечение дорожного отльда	600	не подлежат установлению	45%	3 этажа	3 метра	
15	4.9.1.3	Автомобильные мойки	не подлежат установлению					1 этаж 3 метра

№ п/п	Код ВРИ	Наименование ВРИ	Предельные (минимальные и (или) максимальные) размеры земельных участков, в том числе их площадь, м ²		Максимальный процент застройки в границах земельного участка	Предельное количество этажей или предельная высота зданий, строений, сооружений	Минимальные отступы от границ земельных участков в целях определения мест допустимого размещения зданий, строений, сооружений, за пределами которых запрещено строительство зданий, строений, сооружений
			min	max			
1	2	3	4	5	6	7	8
16	4.9.1.4	Ремонт автомобилей	не подлежат установлению			1 этаж	3 метра

Ограничения использования земельных участков и объектов капитального строительства в зонах с особыми условиями использования территории устанавливаются в соответствии с законодательством Российской Федерации.

Перечень зон с особыми условиями использования территории и основания установления ограничений приведены в пункте 22 настоящих Правил.

8. Градостроительный регламент территориальной зоны ИТ2

№ п/п	Код ВРИ	Наименование ВРИ	Предельные (минимальные и (или) максимальные) размеры земельных участков, в том числе их площадь, м ²		Максимальный процент застройки в границах земельного участка	Предельное количество этажей или предельная высота зданий, строений, сооружений	Минимальные отступы от границ земельных участков в целях определения мест допустимого размещения зданий, строений, сооружений, за пределами которых запрещено строительство зданий, строений, сооружений	
			min	max				
1	2	3	4	5	6	7	8	
ОСНОВНЫЕ ВИДЫ РАЗРЕШЕННОГО ИСПОЛЬЗОВАНИЯ ЗЕМЕЛЬНЫХ УЧАСТКОВ И ОБЪЕКТОВ КАПИТАЛЬНОГО СТРОИТЕЛЬСТВА								
1	7.1	Железнодорожный транспорт	не подлежат установлению					3 метра
2	3.1.1	Предоставление коммунальных услуг	не подлежат установлению					
3	8.3	Обеспечение внутреннего правопорядка	не подлежат установлению					3 метра
ОСНОВНЫЕ ВИДЫ РАЗРЕШЕННОГО ИСПОЛЬЗОВАНИЯ ЗЕМЕЛЬНЫХ УЧАСТКОВ И ОБЪЕКТОВ КАПИТАЛЬНОГО СТРОИТЕЛЬСТВА								
4	Не устанавливаются							

Ограничения использования земельных участков и объектов капитального строительства в зонах с особыми условиями использования территории устанавливаются в соответствии с законодательством Российской Федерации.

Перечень зон с особыми условиями использования территории и основания установления ограничений приведены в пункте 22 настоящих Правил.

9. Градостроительный регламент территориальной зоны СХ1/1

№ п/п	Код ВРИ	Наименование ВРИ	Предельные (минимальные и (или) максимальные) размеры земельных участков, в том числе их площадь, м ²		Максимальный процент застройки в границах земельного участка	Предельное количество этажей или предельная высота зданий, строений, сооружений	Минимальные отступы от границ земельных участков в целях определения мест допустимого размещения зданий, строений, сооружений, за пределами которых запрещено строительство зданий, строений, сооружений
			min	max			
1	2	3	4	5	6	7	8
ОСНОВНЫЕ ВИДЫ РАЗРЕШЕННОГО ИСПОЛЬЗОВАНИЯ ЗЕМЕЛЬНЫХ УЧАСТКОВ И ОБЪЕКТОВ КАПИТАЛЬНОГО СТРОИТЕЛЬСТВА							
1	1.2	Выращивание зерновых и иных сельскохозяйственных культур	не подлежат установлению				
2	1.3	Овощеводство	не подлежат установлению				
3	1.5	Садоводство	не подлежат установлению				
4	1.16	Ведение личного подсобного хозяйства на полевых участках	не подлежат установлению				
5	1.17	Питомники	не подлежат установлению				
6	1.19	Сенокосение	не подлежат установлению				
7	1.20	Выпас сельскохозяйственных животных	не подлежат установлению				
8	3.1.1	Предоставление коммунальных услуг	не подлежат установлению				
9	11.0	Водные объекты	не подлежат установлению				
10	11.1	Общее пользование водными объектами	не подлежат установлению				
11	12.0	Земельные участки (территории) общего пользования	не подлежат установлению				
12	12.0.1	Улично-дорожная сеть	не подлежат установлению				
13	12.0.2	Благоустройство территории	не подлежат установлению				
14	13.1	Ведение огородничества	100	4500	0%	не подлежат установлению	
УСЛОВНО РАЗРЕШЕННЫЕ ВИДЫ ИСПОЛЬЗОВАНИЯ ЗЕМЕЛЬНЫХ УЧАСТКОВ И ОБЪЕКТОВ КАПИТАЛЬНОГО СТРОИТЕЛЬСТВА							
15	1.15	Хранение и переработка сельскохозяйственной продукции	не подлежат установлению				3 метра

№ п/п	Код ВРИ	Наименование ВРИ	Предельные (минимальные и (или) максимальные) размеры земельных участков, в том числе их площадь, м ²		Максимальный процент застройки в границах земельного участка	Предельное количество этажей или предельная высота зданий, строений, сооружений	Минимальные отступы от границ земельных участков в целях определения мест допустимого размещения зданий, строений, сооружений, за пределами которых запрещено строительство зданий, строений, сооружений	
			min	max				
1	2	3	4	5	6	7	8	
16	5.3	Охота и рыбалка	не подлежат установлению					
17	5.4	Причалы для маломерных судов	не подлежат установлению					
18	6.8	Связь	не подлежат установлению					3 метра

Ограничения использования земельных участков и объектов капитального строительства в зонах с особыми условиями использования территории устанавливаются в соответствии с законодательством Российской Федерации.

Перечень зон с особыми условиями использования территории и основания установления ограничений приведены в пункте 22 настоящих Правил.

10. Градостроительный регламент территориальной зоны СХ2/1

№ п/п	Код ВРИ	Наименование ВРИ	Предельные (минимальные и (или) максимальные) размеры земельных участков, в том числе их площадь, м ²		Максимальный процент застройки в границах земельного участка	Предельное количество этажей или предельная высота зданий, строений, сооружений	Минимальные отступы от границ земельных участков в целях определения мест допустимого размещения зданий, строений, сооружений, за пределами которых запрещено строительство зданий, строений, сооружений
			min	max			
1	2	3	4	5	6	7	8
ОСНОВНЫЕ ВИДЫ РАЗРЕШЕННОГО ИСПОЛЬЗОВАНИЯ ЗЕМЕЛЬНЫХ УЧАСТКОВ И ОБЪЕКТОВ КАПИТАЛЬНОГО СТРОИТЕЛЬСТВА							
1	1.1	Растениеводство	не подлежат установлению				
2	1.15	Хранение и переработка сельскохозяйственной продукции	не подлежат установлению				3 метра
3	1.16	Ведение личного подсобного хозяйства на полевых участках	не подлежат установлению				
4	1.17	Пигомники	не подлежат установлению				
5	1.18	Обеспечение сельскохозяйственного производства	не подлежат установлению				3 метра
6	3.1.1	Предоставление коммунальных услуг	не подлежат установлению				
7	4.1	Деловое управление	не подлежат установлению		50%	не подлежит установлению	3 метра
8	4.4	Магазины	не подлежат установлению 5000		50%	не подлежит установлению	3 метра
9	4.9.1.1	Заправка транспортных средств	не подлежат установлению			1 этаж	3 метра
10	6.9	Склад	не подлежат установлению		60%	не подлежит установлению	3 метра
11	6.9.1	Складские площадки	не подлежат установлению				
12	8.3	Обеспечение внутреннего правопорядка	не подлежат установлению				3 метра
13	12.0	Земельные участки (территории) общего пользования	не подлежат установлению				

№ п/п	Код ВРИ	Наименование ВРИ	Предельные (минимальные и (или) максимальные) размеры земельных участков, в том числе их площадь, м ²		6 Максимальный процент застройки в границах земельного участка	7 Предельное количество этажей или предельная высота зданий, строений, сооружений	8 Минимальные отступы от границ земельных участков в целях определения мест допустимого размещения зданий, строений, сооружений, за пределами которых запрещено строительство зданий, строений, сооружений
			4 min	5 max			
1	2	3	4	5	6	7	8
14	12.0.1	Улично-дорожная сеть	не подлежат установлению				
15	12.0.2	Благоустройство территории	не подлежат установлению				
УСЛОВНО РАЗРЕШЕННЫЕ ВИДЫ ИСПОЛЬЗОВАНИЯ ЗЕМЕЛЬНЫХ УЧАСТКОВ И ОБЪЕКТОВ КАПИТАЛЬНОГО СТРОИТЕЛЬСТВА							
16	1.7	Животноводство	не подлежат установлению				3 метра
17	6.4	Пищевая промышленность	не подлежат установлению				3 метра

Ограничения использования земельных участков и объектов капитального строительства в зонах с особыми условиями использования территории устанавливаются в соответствии с законодательством Российской Федерации.

Перечень зон с особыми условиями использования территории и основания установления ограничений приведены в пункте 22 настоящих Правил.

11. Градостроительный регламент территориальной зоны Р1/1

№ п/п	Код ВРИ	Наименование ВРИ	Предельные (минимальные и (или) максимальные) размеры земельных участков, в том числе их площадь, м ²		Максимальный процент застройки в границах земельного участка	Предельное количество этажей или предельная высота зданий, строений, сооружений	Минимальные отступы от границ земельных участков в целях определения мест допустимого размещения зданий, строений, сооружений, за пределами которых запрещено строительство зданий, строений, сооружений	
			min	max				
1	2	3	4	5	6	7	8	
ОСНОВНЫЕ ВИДЫ РАЗРЕШЕННОГО ИСПОЛЬЗОВАНИЯ ЗЕМЕЛЬНЫХ УЧАСТКОВ И ОБЪЕКТОВ КАПИТАЛЬНОГО СТРОИТЕЛЬСТВА								
1	3.6.2	Парки культуры и отдыха	не подлежат установлению					
2	5.1.3	Площадки для занятий спортом	не подлежат установлению					
3	9.1	Охрана природных территорий	не подлежат установлению					
4	9.3	Историко-культурная деятельность	не подлежат установлению					
5	12.0.1	Улично-дорожная сеть	не подлежат установлению					
6	12.0.2	Благоустройство территории	не подлежат установлению					
7	3.1.1	Предоставление коммунальных услуг	не подлежат установлению					
УСЛОВНО РАЗРЕШЕННЫЕ ВИДЫ ИСПОЛЬЗОВАНИЯ ЗЕМЕЛЬНЫХ УЧАСТКОВ И ОБЪЕКТОВ КАПИТАЛЬНОГО СТРОИТЕЛЬСТВА								
8	3.6.1	Объекты культурно-досуговой деятельности	200	3000	45%	не подлежит установлению	3 метра	
9	3.7.1	Осуществление религиозных обрядов	не подлежат установлению					3 метра
10	4.6	Общественное питание	200	1000	50%	не подлежит установлению	3 метра	
11	4.8.1	Развлекательные мероприятия	200	3000	45%	не подлежит установлению	3 метра	
12	5.1.4	Оборудованные площадки для занятий спортом	не подлежат установлению					3 метра

Ограничения использования земельных участков и объектов капитального строительства в зонах с особыми условиями использования территории устанавливаются в соответствии с законодательством Российской Федерации.

Перечень зон с особыми условиями использования территории и основания установления ограничений приведены в пункте 22 настоящих Правил.

12. Градостроительный регламент территориальной зоны Р2/1

№ п/п	Код ВРИ	Наименование ВРИ	Предельные (минимальные и (или) максимальные) размеры земельных участков, в том числе их площадь, м ²		Максимальный процент застройки в границах земельного участка	Предельное количество этажей или предельная высота зданий, строений, сооружений	Минимальные отступы от границ земельных участков в целях определения мест допустимого размещения зданий, строений, сооружений, за пределами которых запрещено строительство зданий, строений, сооружений
			min	max			
1	2	3	4	5	6	7	8
ОСНОВНЫЕ ВИДЫ РАЗРЕШЕННОГО ИСПОЛЬЗОВАНИЯ ЗЕМЕЛЬНЫХ УЧАСТКОВ И ОБЪЕКТОВ КАПИТАЛЬНОГО СТРОИТЕЛЬСТВА							
1	9.1	Охрана природных территорий	не подлежат установлению				
2	12.0.2	Благоустройство территории	не подлежат установлению				
УСЛОВНО РАЗРЕШЕННЫЕ ВИДЫ ИСПОЛЬЗОВАНИЯ ЗЕМЕЛЬНЫХ УЧАСТКОВ И ОБЪЕКТОВ КАПИТАЛЬНОГО СТРОИТЕЛЬСТВА							
3	3.1.1	Предоставление коммунальных услуг	не подлежат установлению				

Ограничения использования земельных участков и объектов капитального строительства в зонах с особыми условиями использования территории устанавливаются в соответствии с законодательством Российской Федерации.

Перечень зон с особыми условиями использования территории и основания установления ограничений приведены в пункте 22 настоящих Правил.

13. Градостроительный регламент территориальной зоны РЗ/1

№ п/п	Код ВРИ	Наименование ВРИ	Предельные (минимальные и (или) максимальные) размеры земельных участков, в том числе их площадь, м ²		6	7	Минимальные отступы от границ земельных участков в целях определения мест допустимого размещения зданий, строений, сооружений, за пределами которых запрещено строительство зданий, строений, сооружений	
			4	5				
1	2	3	4	5	6	7	8	
ОСНОВНЫЕ ВИДЫ РАЗРЕШЕННОГО ИСПОЛЬЗОВАНИЯ ЗЕМЕЛЬНЫХ УЧАСТКОВ И ОБЪЕКТОВ КАПИТАЛЬНОГО СТРОИТЕЛЬСТВА								
1	5.2	Природно-познавательный туризм	не подлежат установлению					
2	5.2.1	Туристическое обслуживание	не подлежат установлению					3 метра
3	9.1	Охрана природных территорий	не подлежат установлению					
4	9.3	Историко-культурная деятельность	не подлежат установлению					
5	11.1	Общее пользование водными объектами	не подлежат установлению					
6	12.0	Земельные участки (территории) общего пользования	не подлежат установлению					
7	12.0.1	Улично-дорожная сеть	не подлежат установлению					
8	12.0.2	Благоустройство территории	не подлежат установлению					
УСЛОВНО РАЗРЕШЕННЫЕ ВИДЫ ИСПОЛЬЗОВАНИЯ ЗЕМЕЛЬНЫХ УЧАСТКОВ И ОБЪЕКТОВ КАПИТАЛЬНОГО СТРОИТЕЛЬСТВА								
9	3.1.1	Предоставление коммунальных услуг	не подлежат установлению					
10	4.4	Магазины	200	1000	60%	3 этажа	3 метра	
11	4.6	Общественное питание	200	1000	50%	не подлежит установлению	3 метра	
12	5.1.7	Спортивные базы	не подлежат установлению					3 метра
13	5.3	Охота и рыбалка	не подлежат установлению					3 метра
14	5.4	Причалы для маломерных судов	не подлежат установлению					3 метра

Ограничения использования земельных участков и объектов капитального строительства в зонах с особыми условиями использования территории устанавливаются в соответствии с законодательством Российской Федерации. Перечень зон с особыми условиями использования территории и основания установления ограничений приведены в пункте 22 настоящих Правил.

14. Градостроительный регламент территориальной зоны СН1/1

№ п/п	Код ВРИ	Наименование ВРИ	Предельные (минимальные и (или) максимальные) размеры земельных участков, в том числе их площадь, м ²		Максимальный процент застройки в границах земельного участка	Предельное количество этажей или предельная высота зданий, строений, сооружений	Минимальные отступы от границ земельных участков в целях определения мест допустимого размещения зданий, строений, сооружений, за пределами которых запрещено строительство зданий, строений, сооружений
			min	max			
1	2	3	4	5	6	7	8
ОСНОВНЫЕ ВИДЫ РАЗРЕШЕННОГО ИСПОЛЬЗОВАНИЯ ЗЕМЕЛЬНЫХ УЧАСТКОВ И ОБЪЕКТОВ КАПИТАЛЬНОГО СТРОИТЕЛЬСТВА							
1	12.1	Ритуальная деятельность	не подлежит установлению	400000	не подлежат установлению	не подлежат установлению	3 метра
2	9.3	Историко-культурная деятельность	не подлежат установлению				
3	12.0	Земельные участки (территории) общего пользования	не подлежат установлению				
4	12.0.1	Улично-дорожная сеть	не подлежат установлению				
5	12.0.2	Благоустройство территории	не подлежат установлению				
6	3.1.1	Предоставление коммунальных услуг	не подлежат установлению				
7	8.3	Обеспечение внутреннего правопорядка	не подлежат установлению				3 метра
УСЛОВНО РАЗРЕШЕННЫЕ ВИДЫ ИСПОЛЬЗОВАНИЯ ЗЕМЕЛЬНЫХ УЧАСТКОВ И ОБЪЕКТОВ КАПИТАЛЬНОГО СТРОИТЕЛЬСТВА							
8	3.7.1	Осуществление религиозных обрядов	не подлежат установлению				3 метра

Ограничения использования земельных участков и объектов капитального строительства в зонах с особыми условиями использования территории устанавливаются в соответствии с законодательством Российской Федерации. Перечень зон с особыми условиями использования территории и основания установления ограничений приведены в пункте 22 настоящих Правил.

15. Градостроительные регламенты территориальных зон СН2/1, СН2

№ п/п	Код ВРИ	Наименование ВРИ	Предельные (минимальные и (или) максимальные) размеры земельных участков, в том числе их площадь, м ²		Максимальный процент застройки в границах земельного участка	Предельное количество этажей или предельная высота зданий, строений, сооружений	Минимальные отступы от границ земельных участков в целях определения мест допустимого размещения зданий, строений, сооружений, за пределами которых запрещено строительство зданий, строений, сооружений
			min	max			
1	2	3	4	5	6	7	8
ОСНОВНЫЕ ВИДЫ РАЗРЕШЕННОГО ИСПОЛЬЗОВАНИЯ ЗЕМЕЛЬНЫХ УЧАСТКОВ И ОБЪЕКТОВ КАПИТАЛЬНОГО СТРОИТЕЛЬСТВА							
1	1.2.2	Специальная деятельность не подлежат установлению					
2	3.1.1	Предоставление коммунальных услуг не подлежат установлению					
УСЛОВНО РАЗРЕШЕННЫЕ ВИДЫ ИСПОЛЬЗОВАНИЯ ЗЕМЕЛЬНЫХ УЧАСТКОВ И ОБЪЕКТОВ КАПИТАЛЬНОГО СТРОИТЕЛЬСТВА							
3	Не устанавливаются						

Ограничения использования земельных участков и объектов капитального строительства в зонах с особыми условиями использования территории устанавливаются в соответствии с законодательством Российской Федерации. Перечень зон с особыми условиями использования территории и основания установления ограничений приведены в пункте 22 настоящих Правил.

16. Градостроительный регламент территориальной зоны СНЗ/1

№ п/п	Код ВРИ	Наименование ВРИ	Предельные (минимальные и (или) максимальные) размеры земельных участков, в том числе их площадь, м ²		Максимальный процент застройки в границах земельного участка	Предельное количество этажей или предельная высота зданий, строений, сооружений	Минимальные отступы от границ земельных участков в целях определения мест допустимого размещения зданий, строений, сооружений, за пределами которых запрещено строительство зданий, строений, сооружений
			min	max			
1	2	3	4	5	6	7	8
ОСНОВНЫЕ ВИДЫ РАЗРЕШЕННОГО ИСПОЛЬЗОВАНИЯ ЗЕМЕЛЬНЫХ УЧАСТКОВ И ОБЪЕКТОВ КАПИТАЛЬНОГО СТРОИТЕЛЬСТВА							
1	8.0	Обеспечение обороны и безопасности	не подлежат установлению				
2	8.1	Обеспечение вооруженных сил	не подлежат установлению				
3	8.2	Охрана Государственной границы Российской Федерации	не подлежат установлению				
4	8.3	Обеспечение внутреннего правопорядка	не подлежат установлению				
5	8.4	Обеспечение деятельности по исполнению наказаний	не подлежат установлению				
6	3.9.1	Обеспечение деятельности в области гидрометеорологии и смежных с ней областях	не подлежат установлению				
УСЛОВНО РАЗРЕШЕННЫЕ ВИДЫ ИСПОЛЬЗОВАНИЯ ЗЕМЕЛЬНЫХ УЧАСТКОВ И ОБЪЕКТОВ КАПИТАЛЬНОГО СТРОИТЕЛЬСТВА							
7	Не устанавливаются						

Ограничения использования земельных участков и объектов капитального строительства в зонах с особыми условиями использования территории устанавливаются в соответствии с законодательством Российской Федерации.

Перечень зон с особыми условиями использования территории и основания установления ограничений приведен в пункте 22 настоящих Правил.

17. Градостроительный регламент территориальной зоны СО1/1

№ п/п	Код ВРИ	Наименование ВРИ	Предельные (минимальные и (или) максимальные) размеры земельных участков, в том числе их площадь, м ²		Максимальный процент застройки в границах земельного участка	Предельное количество этажей или предельная высота зданий, строений, сооружений	Минимальные отступы от границ земельных участков в целях определения мест допустимого размещения зданий, строений, сооружений, за пределами которых запрещено строительство зданий, строений, сооружений	
			min	max				
1	2	3	4	5	6	7	8	
ОСНОВНЫЕ ВИДЫ РАЗРЕШЕННОГО ИСПОЛЬЗОВАНИЯ ЗЕМЕЛЬНЫХ УЧАСТКОВ И ОБЪЕКТОВ КАПИТАЛЬНОГО СТРОИТЕЛЬСТВА								
1	13.0	Земельные участки общего назначения	100	2000	50%	13 метров	3 метра	
2	13.1	Ведение огородничества	100	4500	0%	не подлежат установлению		
3	13.2	Ведение садоводства	400	2000	30%	3 этажа/13 метров	3 метра	
4	3.1.1	Предоставление коммунальных услуг	не подлежат установлению					
5	4.4	Магазины	200	не подлежит установлению	50%	13 метров	3 метра	
6	12.0	Земельные участки (территории) общего пользования	не подлежат установлению					
7	12.0.1	Улично-дорожная сеть	не подлежат установлению					
8	12.0.2	Благоустройство территории	не подлежат установлению					
9	5.1.3	Площадки для занятий спортом	не подлежат установлению					
УСЛОВНО РАЗРЕШЕННЫЕ ВИДЫ ИСПОЛЬЗОВАНИЯ ЗЕМЕЛЬНЫХ УЧАСТКОВ И ОБЪЕКТОВ КАПИТАЛЬНОГО СТРОИТЕЛЬСТВА								
10	Не устанавливаются							

Ограничения использования земельных участков и объектов капитального строительства в зонах с особыми условиями использования территории устанавливаются в соответствии с законодательством Российской Федерации.

Перечень зон с особыми условиями использования территории и основания установления ограничений приведены в пункте 22 настоящих Правил.

22. Перечень зон с особыми условиями использования территории и основания установления ограничений использования земельных участков и объектов капитального строительства на территории Каменского городского поселения Каменского района Воронежской области

№ п/п	Вид зоны	Основания установления ограничений использования земельных участков и объектов капитального строительства
1	2	3
1	Охранная зона объектов электроэнергетики (объектов электросетевого хозяйства и объектов по производству электрической энергии)	<p>Постановление Правительства Российской Федерации от 24.02.2009 № 160 «О порядке установления охранных зон объектов электросетевого хозяйства и особых условий использования земельных участков, расположенных в границах таких зон»</p> <p>Постановление Правительства Российской Федерации от 18.11.2013 № 1033 «О порядке установления охранных зон объектов по производству электрической энергии и особых условий использования земельных участков, расположенных в границах таких зон»</p> <p>Федеральный закон от 31.03.1999 № 69-ФЗ «О газоснабжении в Российской Федерации»</p>
2	Охранная зона трубопроводов (газопроводов, нефтепроводов и нефтепродуктопроводов, аммиакопроводов)	<p>Постановление Правительства Российской Федерации от 20.11.2000 № 878 «Об утверждении Правил охраны газораспределительных сетей»</p> <p>Постановление Правительства Российской Федерации от 08.09.2017 № 1083 «Об утверждении Правил охраны магистральных газопроводов и о внесении изменений в Положения о представлении в федеральный орган исполнительной власти (его территориальные органы), уполномоченный Правительством Российской Федерации на осуществление государственного кадастрового учета, государственной регистрации прав, ведение Единого государственного реестра недвижимости и предоставление сведений, содержащихся в Едином государственном реестре недвижимости, федеральными органами исполнительной власти, органами государственной власти субъектов Российской Федерации и органами местного самоуправления дополнительных сведений, воспроизводимых на публичных кадастровых картах»</p> <p>«Правила охраны магистральных трубопроводов», утвержденные Минтопэнерго России 29.04.1992, постановлением Госгортехнадзора России от 22.04.1992 № 9</p>

		Постановление Госгортехнадзора России от 23.11.1994 № 61 «О распространении «Правил охраны магистральных трубопроводов» на магистральные аммиакопроводы»
3	Охранная зона линий и сооружений связи	Постановление Правительства Российской Федерации от 09.06.1995 № 578 «Об утверждении Правил охраны линий и сооружений связи Российской Федерации»
4	Водоохранная зона	Водный кодекс Российской Федерации
5	Прибрежная защитная полоса	Водный кодекс Российской Федерации
6	Зоны санитарной охраны источников питьевого и хозяйственно-бытового водоснабжения, а также устанавливаемые в случаях, предусмотренных Водным кодексом Российской Федерации, в отношении подземных водных объектов зоны специальной охраны	СанПиН 2.1.4.1110-02 «Зоны санитарной охраны источников водоснабжения и водопроводов питьевого назначения»
7	Санитарно-защитная зона	<p>Постановление Правительства Российской Федерации от 03.03.2018 № 222 «Об утверждении Правил установления санитарно-защитных зон и использования земельных участков, расположенных в границах санитарно-защитных зон»</p> <p>Решение управления Федеральной службы по надзору в сфере защиты прав потребителей и благополучия человека по Воронежской области от 27.11.2018 № PVD-0100/2018-7283-1 «Об установлении размера санитарно - защитной зоны планируемой к строительству промышленной площадки №2 ООО «Евдаково» по адресу: Воронежская область, Каменский район, п.г.т. Каменка, ул. Северная, д. 26 (кадастровый номер земельного участка 36:11:0100006:6)»</p> <p>Решение управления Федеральной службы по надзору в сфере защиты прав потребителей и благополучия человека по Воронежской области от 27.11.2018 № PVD-0100/2018-7271-1 «Об установлении размера санитарно - защитной зоны планируемой к строительству промышленной площадки №1 ООО «Евдаково» по адресу: Воронежская область, Каменский район, п.г.т. Каменка, ул. Мира, д.30 (кадастровый номер земельного участка 36:11:0100006:0003)»</p> <p>Решение управления Федеральной службы по надзору в сфере защиты прав потребителей и благополучия человека по Воронежской области от 04.08.2020 № 45 «Об установлении размера санитарно – защитной зоны для действующего предприятия ООО «Чистая вода» расположенного по адресу: Воронежская область, п.г.т. Каменка, ул. Северная, д.26 (кадастровый номер земельного участка 36:11:0100003:6)»</p>

8	Зона минимальных расстояний до магистральных или промышленных трубопроводов (газопроводов, нефтепроводов и нефтепродуктопроводов, аммиакопроводов)	Положение о данном виде зоны с особыми условиями использования территории, определяемое Правительством Российской Федерации
---	--	---

Приложение № 1
к правилам землепользования и застройки
Каменского городского поселения
Каменского муниципального района
Воронежской области

ГРАФИЧЕСКОЕ ОПИСАНИЕ МЕСТОПОЛОЖЕНИЯ ГРАНИЦ
ТЕРРИТОРИАЛЬНЫХ ЗОН
ПОСЁЛКА ГОРОДСКОГО ТИПА КАМЕНКА

ГРАФИЧЕСКОЕ ОПИСАНИЕ

местоположения границ

Зона застройки индивидуальными жилыми домами

посёлка городского типа Каменка – Ж1/1

(наименование объекта, местоположение границ которого описано

(далее - объект)

Раздел 1

Сведения об объекте		
№ п/п	Характеристики объекта	Описание характеристик
1	2	3
1	Местоположение объекта	Воронежская область, Каменский район, Каменское городское поселение, посёлок городского типа Каменка
2	Площадь объекта \pm величина погрешности определения площади ($P \pm \Delta P$)	-
3	Иные характеристики объекта	-

Раздел 2

Сведения о местоположении границ объекта					
1. Система координат: МСК - 36, зона 1					
2. Сведения о характерных точках границ объекта					
Обозначение характерных точек границ	Координаты, м		Метод определения координат характерной точки	Средняя квадратическая погрешность положения характерной точки (M _t), м	Описание обозначения точки на местности (при наличии)
	X	Y			
1	2	3	4	5	6
1	409198.38	1316032.63	Картометрический	1.00	-
2	409168.35	1316080.68	Картометрический	1.00	-
3	409175.53	1316096.36	Картометрический	1.00	-
4	409177.32	1316173.88	Картометрический	1.00	-
5	409167.97	1316192.35	Картометрический	1.00	-
6	409144.70	1316203.09	Картометрический	1.00	-
7	409094.25	1316223.97	Картометрический	1.00	-
8	409079.48	1316206.91	Картометрический	1.00	-
9	409034.53	1316257.63	Аналитический	0.10	-
10	409027.03	1316253.54	Аналитический	0.10	-
11	409013.51	1316250.46	Аналитический	0.10	-
12	409000.81	1316249.76	Аналитический	0.10	-
13	408991.94	1316248.35	Аналитический	0.10	-
14	408981.73	1316246.71	Аналитический	0.10	-
15	408965.81	1316239.68	Аналитический	0.10	-
16	408941.89	1316227.14	Аналитический	0.10	-
17	408902.08	1316207.58	Аналитический	0.10	-
18	408881.36	1316195.81	Аналитический	0.10	-
19	408857.51	1316191.21	Аналитический	0.10	-
20	408833.67	1316187.42	Аналитический	0.10	-
21	408805.88	1316185.22	Картометрический	1.00	-
22	408779.63	1316179.05	Картометрический	1.00	-
23	408747.82	1316170.55	Картометрический	1.00	-
24	408720.00	1316163.60	Картометрический	1.00	-
25	408695.33	1316155.03	Картометрический	1.00	-
26	408678.59	1316145.63	Картометрический	1.00	-
27	408656.25	1316131.50	Картометрический	1.00	-
28	408637.93	1316120.52	Картометрический	1.00	-
29	408632.53	1316120.14	Картометрический	1.00	-
30	408626.02	1316116.13	Картометрический	1.00	-
31	408606.88	1316104.35	Картометрический	1.00	-
32	408589.59	1316087.95	Картометрический	1.00	-
33	408613.34	1316065.43	Картометрический	1.00	-
34	408661.15	1316006.58	Картометрический	1.00	-

1	2	3	4	5	6
35	408662.57	1316000.67	Картометрический	1.00	-
36	408696.88	1315958.85	Картометрический	1.00	-
37	408722.05	1315925.91	Картометрический	1.00	-
38	408764.76	1315875.93	Картометрический	1.00	-
39	408806.46	1315830.76	Картометрический	1.00	-
40	408813.27	1315820.08	Картометрический	1.00	-
41	408815.10	1315821.40	Картометрический	1.00	-
42	408839.65	1315794.80	Картометрический	1.00	-
43	408856.98	1315774.55	Картометрический	1.00	-
44	408864.30	1315779.70	Картометрический	1.00	-
45	408875.76	1315788.79	Картометрический	1.00	-
46	408908.14	1315812.40	Картометрический	1.00	-
47	408925.85	1315822.99	Картометрический	1.00	-
48	409026.41	1315896.13	Картометрический	1.00	-
49	409042.53	1315907.10	Картометрический	1.00	-
1	409198.38	1316032.63	Картометрический	1.00	-
50	409172.06	1316341.40	Картометрический	1.00	-
51	409137.33	1316367.31	Картометрический	1.00	-
52	409127.42	1316356.72	Картометрический	1.00	-
53	409125.84	1316357.84	Картометрический	1.00	-
54	409113.71	1316342.33	Картометрический	1.00	-
55	409100.45	1316328.48	Картометрический	1.00	-
56	409140.68	1316300.72	Картометрический	1.00	-
50	409172.06	1316341.40	Картометрический	1.00	-
57	408604.89	1316122.30	Картометрический	1.00	-
58	408603.81	1316129.20	Картометрический	1.00	-
59	408612.88	1316137.85	Картометрический	1.00	-
60	408636.51	1316205.20	Картометрический	1.00	-
61	408640.41	1316234.91	Картометрический	1.00	-
62	408627.69	1316265.97	Картометрический	1.00	-
63	408621.85	1316275.54	Картометрический	1.00	-
64	408617.82	1316339.83	Картометрический	1.00	-
65	408614.48	1316356.65	Картометрический	1.00	-
66	408599.82	1316406.17	Картометрический	1.00	-
67	408508.37	1316556.60	Картометрический	1.00	-
68	408504.78	1316550.44	Картометрический	1.00	-
69	408500.76	1316550.87	Картометрический	1.00	-
70	408480.90	1316526.82	Картометрический	1.00	-
71	408446.67	1316497.76	Картометрический	1.00	-
72	408449.47	1316493.44	Аналитический	0.10	-
73	408478.83	1316451.30	Аналитический	0.10	-
74	408480.36	1316448.94	Аналитический	0.10	-
75	408470.89	1316442.04	Аналитический	0.10	-
76	408483.46	1316425.09	Аналитический	0.10	-
77	408407.98	1316374.38	Картометрический	1.00	-
78	408365.39	1316431.84	Картометрический	1.00	-

1	2	3	4	5	6
79	408357.86	1316426.19	Картометрический	1.00	-
80	408354.31	1316423.53	Картометрический	1.00	-
81	408516.18	1316214.88	Картометрический	1.00	-
82	408556.44	1316146.64	Картометрический	1.00	-
83	408583.05	1316113.78	Картометрический	1.00	-
84	408590.39	1316116.40	Картометрический	1.00	-
85	408592.82	1316118.72	Картометрический	1.00	-
86	408593.36	1316118.16	Картометрический	1.00	-
57	408604.89	1316122.30	Картометрический	1.00	-
87	408339.49	1316435.07	Картометрический	1.00	-
88	408285.23	1316499.26	Картометрический	1.00	-
89	408273.52	1316488.93	Картометрический	1.00	-
90	408262.52	1316476.78	Картометрический	1.00	-
91	408317.64	1316415.54	Картометрический	1.00	-
87	408339.49	1316435.07	Картометрический	1.00	-
92	408386.48	1316642.96	Картометрический	1.00	-
93	408375.63	1316659.42	Картометрический	1.00	-
94	408348.77	1316682.77	Картометрический	1.00	-
95	408341.17	1316677.48	Картометрический	1.00	-
96	408347.45	1316669.21	Картометрический	1.00	-
97	408327.90	1316650.39	Картометрический	1.00	-
98	408299.51	1316623.21	Картометрический	1.00	-
99	408326.63	1316592.80	Картометрический	1.00	-
92	408386.48	1316642.96	Картометрический	1.00	-
100	408287.55	1316801.49	Картометрический	1.00	-
101	408272.23	1316813.69	Картометрический	1.00	-
102	408264.84	1316820.18	Картометрический	1.00	-
103	408235.25	1316798.44	Картометрический	1.00	-
104	408228.32	1316791.33	Картометрический	1.00	-
105	408220.93	1316782.56	Картометрический	1.00	-
106	408191.24	1316755.10	Картометрический	1.00	-
107	408227.66	1316718.30	Картометрический	1.00	-
108	408260.35	1316763.60	Картометрический	1.00	-
109	408283.24	1316795.86	Картометрический	1.00	-
100	408287.55	1316801.49	Картометрический	1.00	-
110	408149.83	1316755.89	Картометрический	1.00	-
111	408121.56	1316785.45	Картометрический	1.00	-
112	408068.74	1316753.17	Картометрический	1.00	-
113	408114.93	1316713.07	Картометрический	1.00	-
110	408149.83	1316755.89	Картометрический	1.00	-
114	408871.17	1317164.20	Картометрический	1.00	-
115	408878.96	1317180.95	Картометрический	1.00	-
116	408905.63	1317224.77	Картометрический	1.00	-

1	2	3	4	5	6
117	408881.29	1317231.20	Картометрический	1.00	-
118	408889.16	1317247.71	Аналитический	0.10	-
119	408899.95	1317269.90	Аналитический	0.10	-
120	408884.81	1317276.07	Аналитический	0.10	-
121	408875.76	1317284.00	Аналитический	0.10	-
122	408863.57	1317287.42	Аналитический	0.10	-
123	408847.79	1317301.81	Аналитический	0.10	-
124	408846.07	1317309.99	Аналитический	0.10	-
125	408834.21	1317320.34	Картометрический	1.00	-
126	408828.14	1317373.25	Картометрический	1.00	-
127	408827.23	1317376.10	Картометрический	1.00	-
128	408816.61	1317383.00	Картометрический	1.00	-
129	408810.35	1317394.96	Картометрический	1.00	-
130	408804.88	1317408.48	Картометрический	1.00	-
131	408803.04	1317413.03	Картометрический	1.00	-
132	408797.28	1317417.30	Картометрический	1.00	-
133	408767.69	1317427.11	Картометрический	1.00	-
134	408766.04	1317523.35	Картометрический	1.00	-
135	408784.34	1317535.22	Картометрический	1.00	-
136	408782.21	1317557.85	Картометрический	1.00	-
137	408779.81	1317571.17	Картометрический	1.00	-
138	408785.01	1317573.32	Картометрический	1.00	-
139	408784.66	1317582.47	Картометрический	1.00	-
140	408762.41	1317598.18	Картометрический	1.00	-
141	408730.69	1317617.05	Картометрический	1.00	-
142	408716.18	1317587.74	Картометрический	1.00	-
143	408721.30	1317540.58	Картометрический	1.00	-
144	408702.46	1317511.74	Картометрический	1.00	-
145	408591.46	1317348.94	Картометрический	1.00	-
146	408523.81	1317253.54	Картометрический	1.00	-
147	408490.05	1317205.23	Картометрический	1.00	-
148	408512.89	1317221.66	Картометрический	1.00	-
149	408557.46	1317228.10	Картометрический	1.00	-
150	408590.13	1317212.19	Картометрический	1.00	-
151	408597.34	1317218.45	Картометрический	1.00	-
152	408598.52	1317218.10	Картометрический	1.00	-
153	408601.20	1317221.78	Картометрический	1.00	-
154	408601.81	1317221.74	Картометрический	1.00	-
155	408598.52	1317218.03	Картометрический	1.00	-
156	408644.47	1317209.37	Картометрический	1.00	-
157	408661.62	1317205.91	Картометрический	1.00	-
158	408669.04	1317213.96	Картометрический	1.00	-
159	408674.13	1317212.53	Картометрический	1.00	-
160	408681.98	1317201.37	Картометрический	1.00	-
161	408691.45	1317192.58	Картометрический	1.00	-
162	408704.10	1317186.13	Картометрический	1.00	-
163	408726.26	1317177.25	Картометрический	1.00	-
164	408742.91	1317173.17	Картометрический	1.00	-

1	2	3	4	5	6
165	408756.41	1317173.07	Картометрический	1.00	-
166	408769.90	1317172.98	Картометрический	1.00	-
167	408781.79	1317169.72	Картометрический	1.00	-
168	408792.06	1317164.08	Картометрический	1.00	-
169	408799.96	1317162.44	Картометрический	1.00	-
170	408781.81	1317161.23	Картометрический	1.00	-
171	408780.91	1317158.80	Картометрический	1.00	-
172	408799.71	1317145.89	Картометрический	1.00	-
173	408837.52	1317119.92	Картометрический	1.00	-
174	408843.01	1317124.56	Картометрический	1.00	-
175	408829.88	1317140.66	Картометрический	1.00	-
176	408825.13	1317146.49	Картометрический	1.00	-
177	408824.63	1317152.45	Картометрический	1.00	-
178	408826.90	1317151.93	Картометрический	1.00	-
179	408834.07	1317153.03	Картометрический	1.00	-
180	408842.17	1317177.04	Картометрический	1.00	-
114	408871.17	1317164.20	Картометрический	1.00	-
181	408717.05	1317543.23	Картометрический	1.00	-
182	408711.84	1317591.03	Картометрический	1.00	-
183	408681.78	1317614.40	Картометрический	1.00	-
184	408676.99	1317609.66	Картометрический	1.00	-
185	408674.74	1317612.33	Картометрический	1.00	-
186	408678.71	1317616.28	Картометрический	1.00	-
187	408656.46	1317633.17	Картометрический	1.00	-
188	408640.63	1317634.17	Картометрический	1.00	-
189	408656.34	1317667.17	Картометрический	1.00	-
190	408662.90	1317685.36	Картометрический	1.00	-
191	408628.35	1317701.53	Аналитический	0.10	-
192	408552.77	1317640.00	Аналитический	0.10	-
193	408527.80	1317639.89	Картометрический	1.00	-
194	408475.95	1317638.61	Картометрический	1.00	-
195	408504.68	1317666.69	Картометрический	1.00	-
196	408512.71	1317676.76	Картометрический	1.00	-
197	408523.18	1317693.14	Картометрический	1.00	-
198	408530.93	1317703.70	Картометрический	1.00	-
199	408543.72	1317731.40	Картометрический	1.00	-
200	408554.31	1317728.94	Аналитический	0.10	-
201	408570.83	1317749.95	Аналитический	0.10	-
202	408602.13	1317788.86	Аналитический	0.10	-
203	408633.36	1317796.00	Аналитический	0.10	-
204	408663.97	1317820.85	Аналитический	0.10	-
205	408694.66	1317858.92	Аналитический	0.10	-
206	408681.17	1317867.33	Аналитический	0.10	-
207	408706.28	1317916.00	Аналитический	0.10	-
208	408558.96	1318013.42	Аналитический	0.10	-
209	408581.85	1318061.26	Аналитический	0.10	-
210	408499.07	1318110.41	Аналитический	0.10	-

1	2	3	4	5	6
211	408450.98	1318022.00	Аналитический	0.10	-
212	408411.77	1317941.03	Аналитический	0.10	-
213	408362.70	1317847.72	Аналитический	0.10	-
214	408355.23	1317849.00	Аналитический	0.10	-
215	408334.08	1317821.03	Аналитический	0.10	-
216	408324.65	1317794.97	Аналитический	0.10	-
217	408314.35	1317752.93	Аналитический	0.10	-
218	408310.67	1317744.97	Аналитический	0.10	-
219	408309.76	1317742.99	Аналитический	0.10	-
220	408306.72	1317732.85	Аналитический	0.10	-
221	408304.23	1317700.13	Аналитический	0.10	-
222	408301.13	1317693.43	Аналитический	0.10	-
223	408291.09	1317669.87	Аналитический	0.10	-
224	408281.44	1317655.29	Аналитический	0.10	-
225	408269.28	1317636.95	Аналитический	0.10	-
226	408232.74	1317589.22	Аналитический	0.10	-
227	408257.48	1317572.25	Аналитический	0.10	-
228	408283.46	1317555.81	Аналитический	0.10	-
229	408317.89	1317532.67	Аналитический	0.10	-
230	408290.25	1317485.03	Аналитический	0.10	-
231	408366.21	1317437.11	Аналитический	0.10	-
232	408382.08	1317459.32	Аналитический	0.10	-
233	408440.19	1317417.39	Аналитический	0.10	-
234	408386.77	1317337.51	Аналитический	0.10	-
235	408434.45	1317304.65	Аналитический	0.10	-
236	408424.59	1317292.58	Аналитический	0.10	-
237	408401.86	1317258.67	Аналитический	0.10	-
238	408431.22	1317238.92	Аналитический	0.10	-
239	408474.52	1317195.97	Аналитический	0.10	-
240	408485.64	1317208.05	Аналитический	0.10	-
241	408520.27	1317256.02	Аналитический	0.10	-
242	408587.41	1317352.03	Аналитический	0.10	-
243	408698.26	1317514.85	Аналитический	0.10	-
181	408717.05	1317543.23	Картометрический	1.00	-
244	408108.69	1317160.26	Аналитический	0.10	-
245	408096.83	1317166.05	Аналитический	0.10	-
246	408088.62	1317171.78	Аналитический	0.10	-
247	408073.44	1317151.42	Аналитический	0.10	-
248	408064.56	1317157.41	Аналитический	0.10	-
249	408057.03	1317166.22	Аналитический	0.10	-
250	408033.92	1317185.49	Аналитический	0.10	-
251	408031.34	1317182.45	Аналитический	0.10	-
252	408020.50	1317169.64	Аналитический	0.10	-
253	408009.03	1317160.79	Аналитический	0.10	-
254	407995.72	1317145.87	Аналитический	0.10	-
255	408028.16	1317117.83	Аналитический	0.10	-
256	408028.52	1317115.00	Аналитический	0.10	-

1	2	3	4	5	6
257	408008.29	1317087.82	Аналитический	0.10	-
258	408036.77	1317065.60	Аналитический	0.10	-
244	408108.69	1317160.26	Аналитический	0.10	-
259	408032.25	1317211.16	Аналитический	0.10	-
260	408005.50	1317228.25	Аналитический	0.10	-
261	407984.77	1317244.90	Аналитический	0.10	-
262	407962.45	1317261.27	Аналитический	0.10	-
263	407960.14	1317265.96	Аналитический	0.10	-
264	407943.11	1317246.05	Аналитический	0.10	-
265	407915.04	1317213.38	Картометрический	1.00	-
266	407958.02	1317182.34	Картометрический	1.00	-
267	407961.74	1317185.72	Картометрический	1.00	-
268	407972.09	1317179.37	Картометрический	1.00	-
269	407992.00	1317199.20	Картометрический	1.00	-
270	408006.97	1317188.90	Аналитический	0.10	-
271	408014.65	1317195.01	Аналитический	0.10	-
272	408024.98	1317202.93	Аналитический	0.10	-
259	408032.25	1317211.16	Аналитический	0.10	-
273	408150.61	1316448.76	Аналитический	0.10	-
274	408145.19	1316455.16	Аналитический	0.10	-
275	408107.70	1316499.97	Аналитический	0.10	-
276	408110.92	1316504.77	Аналитический	0.10	-
277	408099.45	1316520.29	Аналитический	0.10	-
278	408083.43	1316540.14	Аналитический	0.10	-
279	408051.84	1316593.70	Аналитический	0.10	-
280	408006.01	1316661.51	Аналитический	0.10	-
281	408003.21	1316665.74	Аналитический	0.10	-
282	407974.20	1316696.79	Аналитический	0.10	-
283	407980.70	1316703.58	Аналитический	0.10	-
284	407971.23	1316721.72	Аналитический	0.10	-
285	407971.73	1316728.18	Картометрический	1.00	-
286	407970.92	1316736.91	Картометрический	1.00	-
287	407968.62	1316746.70	Картометрический	1.00	-
288	407961.79	1316758.05	Картометрический	1.00	-
289	407952.08	1316768.22	Картометрический	1.00	-
290	407938.44	1316781.32	Картометрический	1.00	-
291	407914.24	1316804.57	Картометрический	1.00	-
292	407897.57	1316818.74	Картометрический	1.00	-
293	407895.00	1316819.47	Картометрический	1.00	-
294	407863.62	1316845.66	Картометрический	1.00	-
295	407843.08	1316861.39	Картометрический	1.00	-
296	407783.47	1316804.65	Картометрический	1.00	-
297	407773.85	1316814.54	Картометрический	1.00	-
298	407768.12	1316819.11	Картометрический	1.00	-
299	407758.54	1316826.04	Картометрический	1.00	-
300	407753.73	1316827.36	Картометрический	1.00	-

1	2	3	4	5	6
301	407751.95	1316828.42	Картометрический	1.00	-
302	407733.50	1316846.03	Аналитический	0.10	-
303	407744.85	1316859.90	Аналитический	0.10	-
304	407775.67	1316898.11	Аналитический	0.10	-
305	407750.32	1316908.27	Аналитический	0.10	-
306	407742.02	1316896.94	Картометрический	1.00	-
307	407732.65	1316882.71	Картометрический	1.00	-
308	407740.87	1316874.91	Картометрический	1.00	-
309	407716.06	1316834.82	Картометрический	1.00	-
310	407715.16	1316833.39	Картометрический	1.00	-
311	407706.37	1316839.66	Картометрический	1.00	-
312	407666.35	1316866.18	Картометрический	1.00	-
313	407626.44	1316889.17	Картометрический	1.00	-
314	407607.96	1316899.88	Картометрический	1.00	-
315	407636.48	1316953.80	Картометрический	1.00	-
316	407627.06	1316957.99	Картометрический	1.00	-
317	407610.01	1316965.88	Аналитический	0.10	-
318	407596.08	1316972.45	Аналитический	0.10	-
319	407576.94	1316980.83	Аналитический	0.10	-
320	407555.78	1316990.50	Аналитический	0.10	-
321	407537.98	1316998.50	Аналитический	0.10	-
322	407524.56	1317004.24	Аналитический	0.10	-
323	407515.57	1316988.73	Аналитический	0.10	-
324	407499.88	1316995.04	Аналитический	0.10	-
325	407460.14	1317017.94	Аналитический	0.10	-
326	407410.67	1317048.77	Аналитический	0.10	-
327	407406.65	1317042.90	Аналитический	0.10	-
328	407369.98	1316986.60	Аналитический	0.10	-
329	407356.68	1316994.90	Картометрический	1.00	-
330	407342.13	1316979.01	Картометрический	1.00	-
331	407330.38	1316961.74	Картометрический	1.00	-
332	407325.98	1316964.42	Картометрический	1.00	-
333	407311.35	1316941.71	Картометрический	1.00	-
334	407315.47	1316938.76	Картометрический	1.00	-
335	407310.77	1316927.78	Картометрический	1.00	-
336	407305.40	1316915.05	Аналитический	0.10	-
337	407290.11	1316893.32	Аналитический	0.10	-
338	407285.01	1316885.18	Аналитический	0.10	-
339	407318.22	1316866.74	Аналитический	0.10	-
340	407320.58	1316866.74	Аналитический	0.10	-
341	407325.33	1316869.81	Аналитический	0.10	-
342	407328.79	1316876.08	Картометрический	1.00	-
343	407330.15	1316875.96	Картометрический	1.00	-
344	407334.03	1316873.65	Картометрический	1.00	-
345	407331.59	1316864.43	Картометрический	1.00	-
346	407333.46	1316860.14	Картометрический	1.00	-
347	407375.17	1316839.35	Картометрический	1.00	-
348	407374.00	1316837.10	Картометрический	1.00	-

1	2	3	4	5	6
349	407388.95	1316827.50	Картометрический	1.00	-
350	407408.05	1316814.66	Картометрический	1.00	-
351	407423.60	1316804.79	Картометрический	1.00	-
352	407440.63	1316797.55	Картометрический	1.00	-
353	407442.26	1316799.15	Картометрический	1.00	-
354	407518.77	1316763.33	Картометрический	1.00	-
355	407521.52	1316761.18	Картометрический	1.00	-
356	407523.64	1316762.69	Картометрический	1.00	-
357	407530.06	1316759.38	Картометрический	1.00	-
358	407529.35	1316756.35	Картометрический	1.00	-
359	407530.67	1316753.69	Картометрический	1.00	-
360	407662.68	1316684.43	Картометрический	1.00	-
361	407676.29	1316677.89	Картометрический	1.00	-
362	407745.81	1316644.93	Картометрический	1.00	-
363	407826.85	1316601.76	Картометрический	1.00	-
364	407850.80	1316593.02	Картометрический	1.00	-
365	407857.21	1316598.63	Картометрический	1.00	-
366	407872.34	1316593.05	Картометрический	1.00	-
367	407876.75	1316582.72	Картометрический	1.00	-
368	407896.30	1316568.15	Аналитический	0.10	-
369	408007.13	1316513.94	Аналитический	0.10	-
370	408058.38	1316481.16	Аналитический	0.10	-
371	408060.59	1316483.68	Картометрический	1.00	-
372	408062.48	1316485.50	Картометрический	1.00	-
373	408075.07	1316496.78	Картометрический	1.00	-
374	408077.63	1316493.12	Картометрический	1.00	-
375	408081.15	1316496.24	Картометрический	1.00	-
376	408088.59	1316487.07	Картометрический	1.00	-
377	408080.18	1316480.05	Картометрический	1.00	-
378	408075.20	1316475.74	Картометрический	1.00	-
379	408070.53	1316471.37	Картометрический	1.00	-
380	408087.33	1316456.06	Картометрический	1.00	-
381	408112.58	1316428.03	Картометрический	1.00	-
273	408150.61	1316448.76	Аналитический	0.10	-
382	407826.04	1316874.59	Картометрический	1.00	-
383	407816.40	1316881.78	Аналитический	0.10	-
384	407793.02	1316891.15	Аналитический	0.10	-
385	407775.10	1316862.87	Аналитический	0.10	-
386	407780.06	1316859.40	Аналитический	0.10	-
387	407777.53	1316854.95	Аналитический	0.10	-
388	407794.40	1316844.90	Картометрический	1.00	-
389	407798.45	1316842.16	Картометрический	1.00	-
382	407826.04	1316874.59	Картометрический	1.00	-
390	408424.41	1315906.56	Аналитический	0.10	-
391	408419.01	1315912.41	Аналитический	0.10	-
392	408415.16	1315916.99	Аналитический	0.10	-

1	2	3	4	5	6
393	408411.75	1315926.05	Аналитический	0.10	-
394	408409.20	1315921.92	Картометрический	1.00	-
395	408400.20	1315925.89	Картометрический	1.00	-
396	408372.66	1315938.15	Картометрический	1.00	-
397	408367.69	1315928.17	Картометрический	1.00	-
398	408364.95	1315925.37	Картометрический	1.00	-
399	408354.65	1315905.28	Картометрический	1.00	-
400	408359.89	1315899.24	Картометрический	1.00	-
401	408401.67	1315916.00	Картометрический	1.00	-
402	408403.39	1315912.52	Картометрический	1.00	-
403	408410.91	1315896.80	Аналитический	0.10	-
390	408424.41	1315906.56	Аналитический	0.10	-
404	408388.31	1315990.31	Картометрический	1.00	-
405	408367.38	1316014.14	Картометрический	1.00	-
406	408364.83	1316011.97	Картометрический	1.00	-
407	408360.76	1316016.56	Картометрический	1.00	-
408	408363.85	1316020.00	Картометрический	1.00	-
409	408355.32	1316027.75	Картометрический	1.00	-
410	408350.30	1316031.55	Картометрический	1.00	-
411	408345.34	1316041.77	Картометрический	1.00	-
412	408297.79	1315988.86	Картометрический	1.00	-
413	408291.69	1315997.95	Картометрический	1.00	-
414	408252.22	1315969.45	Картометрический	1.00	-
415	408255.84	1315965.19	Картометрический	1.00	-
416	408238.20	1315951.54	Картометрический	1.00	-
417	408172.52	1315900.72	Картометрический	1.00	-
418	408078.28	1315821.56	Картометрический	1.00	-
419	408055.30	1315854.48	Картометрический	1.00	-
420	408019.54	1315906.05	Картометрический	1.00	-
421	407951.12	1315997.48	Аналитический	0.10	-
422	407957.29	1316001.43	Аналитический	0.10	-
423	407946.04	1316019.04	Аналитический	0.10	-
424	407937.60	1316011.85	Картометрический	1.00	-
425	407912.79	1316059.84	Картометрический	1.00	-
426	407909.86	1316064.75	Картометрический	1.00	-
427	407888.37	1316097.18	Картометрический	1.00	-
428	407904.25	1316107.77	Картометрический	1.00	-
429	407909.35	1316100.32	Картометрический	1.00	-
430	407926.15	1316112.25	Аналитический	0.10	-
431	407919.53	1316124.18	Аналитический	0.10	-
432	407879.86	1316187.89	Аналитический	0.10	-
433	407871.79	1316199.21	Аналитический	0.10	-
434	407850.79	1316234.30	Аналитический	0.10	-
435	407886.73	1316262.82	Аналитический	0.10	-
436	407923.85	1316291.86	Картометрический	1.00	-
437	407938.07	1316302.53	Картометрический	1.00	-
438	407945.55	1316296.24	Картометрический	1.00	-

1	2	3	4	5	6
439	407970.85	1316300.09	Картометрический	1.00	-
440	408070.19	1316185.67	Аналитический	0.10	-
441	408082.98	1316200.98	Аналитический	0.10	-
442	408078.28	1316206.77	Аналитический	0.10	-
443	408090.40	1316215.65	Аналитический	0.10	-
444	408078.75	1316228.04	Аналитический	0.10	-
445	408083.40	1316233.15	Аналитический	0.10	-
446	408081.28	1316236.02	Картометрический	1.00	-
447	408067.96	1316251.59	Картометрический	1.00	-
448	408052.20	1316271.61	Картометрический	1.00	-
449	407949.81	1316392.31	Картометрический	1.00	-
450	407963.00	1316403.44	Картометрический	1.00	-
451	408041.08	1316467.96	Картометрический	1.00	-
452	408039.72	1316470.47	Картометрический	1.00	-
453	407994.62	1316496.76	Картометрический	1.00	-
454	407904.97	1316545.02	Картометрический	1.00	-
455	407883.43	1316556.72	Картометрический	1.00	-
456	407877.31	1316559.87	Картометрический	1.00	-
457	407875.14	1316556.15	Картометрический	1.00	-
458	407879.33	1316553.36	Картометрический	1.00	-
459	407873.60	1316545.17	Картометрический	1.00	-
460	407881.50	1316537.80	Картометрический	1.00	-
461	407876.85	1316533.77	Картометрический	1.00	-
462	407877.62	1316533.08	Картометрический	1.00	-
463	407851.51	1316509.50	Картометрический	1.00	-
464	407834.75	1316528.23	Картометрический	1.00	-
465	407839.92	1316533.33	Картометрический	1.00	-
466	407849.65	1316548.10	Картометрический	1.00	-
467	407864.76	1316566.54	Картометрический	1.00	-
468	407847.79	1316575.94	Картометрический	1.00	-
469	407832.27	1316569.89	Картометрический	1.00	-
470	407821.90	1316579.54	Картометрический	1.00	-
471	407825.28	1316584.76	Аналитический	0.10	-
472	407822.30	1316590.81	Аналитический	0.10	-
473	407737.90	1316636.86	Аналитический	0.10	-
474	407664.39	1316671.16	Картометрический	1.00	-
475	407646.98	1316680.54	Картометрический	1.00	-
476	407642.41	1316673.66	Картометрический	1.00	-
477	407611.85	1316631.08	Картометрический	1.00	-
478	407600.57	1316633.38	Картометрический	1.00	-
479	407580.12	1316650.28	Картометрический	1.00	-
480	407577.53	1316652.42	Картометрический	1.00	-
481	407576.38	1316653.37	Картометрический	1.00	-
482	407552.31	1316665.67	Картометрический	1.00	-
483	407563.06	1316683.77	Картометрический	1.00	-
484	407549.66	1316692.78	Картометрический	1.00	-
485	407552.94	1316698.13	Картометрический	1.00	-
486	407558.34	1316694.66	Картометрический	1.00	-

1	2	3	4	5	6
487	407573.54	1316720.17	Картометрический	1.00	-
488	407568.03	1316723.16	Аналитический	0.10	-
489	407526.21	1316742.45	Аналитический	0.10	-
490	407521.48	1316743.46	Аналитический	0.10	-
491	407519.18	1316741.46	Аналитический	0.10	-
492	407514.05	1316744.43	Картометрический	1.00	-
493	407513.98	1316747.01	Картометрический	1.00	-
494	407510.85	1316748.49	Картометрический	1.00	-
495	407487.22	1316760.26	Картометрический	1.00	-
496	407457.34	1316775.59	Картометрический	1.00	-
497	407439.04	1316786.88	Картометрический	1.00	-
498	407441.14	1316790.15	Картометрический	1.00	-
499	407432.79	1316794.49	Картометрический	1.00	-
500	407431.93	1316793.45	Картометрический	1.00	-
501	407417.62	1316800.34	Картометрический	1.00	-
502	407417.91	1316801.25	Картометрический	1.00	-
503	407404.87	1316808.65	Картометрический	1.00	-
504	407378.95	1316823.44	Картометрический	1.00	-
505	407352.12	1316837.92	Картометрический	1.00	-
506	407331.21	1316847.30	Картометрический	1.00	-
507	407323.59	1316851.77	Картометрический	1.00	-
508	407322.35	1316849.86	Картометрический	1.00	-
509	407319.10	1316849.38	Картометрический	1.00	-
510	407309.48	1316836.83	Картометрический	1.00	-
511	407300.84	1316841.20	Картометрический	1.00	-
512	407299.28	1316842.07	Картометрический	1.00	-
513	407303.25	1316857.04	Картометрический	1.00	-
514	407301.47	1316860.42	Картометрический	1.00	-
515	407240.60	1316897.46	Картометрический	1.00	-
516	407239.03	1316898.30	Картометрический	1.00	-
517	407238.86	1316897.98	Картометрический	1.00	-
518	407203.84	1316847.23	Картометрический	1.00	-
519	407155.82	1316875.47	Картометрический	1.00	-
520	407148.68	1316876.26	Картометрический	1.00	-
521	407140.36	1316878.97	Картометрический	1.00	-
522	407153.81	1316913.91	Картометрический	1.00	-
523	407156.66	1316912.15	Картометрический	1.00	-
524	407169.61	1316905.38	Картометрический	1.00	-
525	407180.97	1316929.38	Картометрический	1.00	-
526	407181.02	1316929.49	Картометрический	1.00	-
527	407141.20	1316950.91	Картометрический	1.00	-
528	407114.84	1316963.79	Картометрический	1.00	-
529	407110.66	1316961.19	Картометрический	1.00	-
530	407105.01	1316965.15	Картометрический	1.00	-
531	407096.38	1316970.76	Картометрический	1.00	-
532	407082.41	1316978.74	Картометрический	1.00	-
533	406984.72	1317032.85	Картометрический	1.00	-
534	406960.78	1317047.07	Картометрический	1.00	-

1	2	3	4	5	6
535	406936.76	1317060.09	Картометрический	1.00	-
536	406917.50	1317070.63	Картометрический	1.00	-
537	406887.87	1317086.30	Картометрический	1.00	-
538	406867.87	1317104.69	Картометрический	1.00	-
539	406853.36	1317131.81	Картометрический	1.00	-
540	406837.36	1317164.62	Картометрический	1.00	-
541	406827.07	1317157.79	Картометрический	1.00	-
542	406817.23	1317169.00	Картометрический	1.00	-
543	406827.76	1317184.82	Картометрический	1.00	-
544	406816.42	1317212.24	Картометрический	1.00	-
545	406809.76	1317208.64	Картометрический	1.00	-
546	406798.18	1317202.80	Картометрический	1.00	-
547	406794.08	1317198.18	Картометрический	1.00	-
548	406791.16	1317201.60	Картометрический	1.00	-
549	406783.63	1317196.13	Картометрический	1.00	-
550	406773.22	1317189.02	Картометрический	1.00	-
551	406755.75	1317191.44	Картометрический	1.00	-
552	406745.50	1317198.23	Картометрический	1.00	-
553	406735.69	1317190.07	Картометрический	1.00	-
554	406720.35	1317204.20	Картометрический	1.00	-
555	406736.63	1317224.75	Картометрический	1.00	-
556	406748.08	1317233.68	Картометрический	1.00	-
557	406751.44	1317229.75	Картометрический	1.00	-
558	406770.58	1317249.36	Картометрический	1.00	-
559	406789.62	1317262.26	Картометрический	1.00	-
560	406785.23	1317269.20	Картометрический	1.00	-
561	406763.36	1317306.77	Картометрический	1.00	-
562	406756.03	1317308.92	Картометрический	1.00	-
563	406732.85	1317312.69	Картометрический	1.00	-
564	406717.27	1317277.44	Картометрический	1.00	-
565	406689.49	1317242.13	Картометрический	1.00	-
566	406682.50	1317212.32	Картометрический	1.00	-
567	406609.51	1317229.61	Картометрический	1.00	-
568	406616.30	1317260.63	Картометрический	1.00	-
569	406635.64	1317320.22	Картометрический	1.00	-
570	406596.50	1317323.01	Картометрический	1.00	-
571	406582.14	1317282.85	Картометрический	1.00	-
572	406560.29	1317229.84	Картометрический	1.00	-
573	406542.09	1317238.02	Картометрический	1.00	-
574	406521.00	1317205.80	Картометрический	1.00	-
575	406516.67	1317206.20	Картометрический	1.00	-
576	406481.88	1317152.35	Картометрический	1.00	-
577	406506.70	1317104.77	Картометрический	1.00	-
578	406478.60	1317054.56	Картометрический	1.00	-
579	406364.35	1316907.49	Картометрический	1.00	-
580	406500.15	1316798.70	Картометрический	1.00	-
581	406394.60	1316645.70	Картометрический	1.00	-
582	406452.52	1316606.31	Картометрический	1.00	-

1	2	3	4	5	6
583	406507.19	1316496.28	Картометрический	1.00	-
584	406512.13	1316360.83	Картометрический	1.00	-
585	406474.03	1316297.45	Картометрический	1.00	-
586	406538.61	1316172.02	Картометрический	1.00	-
587	406620.76	1316101.04	Картометрический	1.00	-
588	406631.96	1315972.99	Картометрический	1.00	-
589	406642.00	1315848.29	Картометрический	1.00	-
590	406589.35	1315814.92	Картометрический	1.00	-
591	406543.70	1315815.71	Картометрический	1.00	-
592	406519.90	1315808.43	Картометрический	1.00	-
593	406505.16	1315671.86	Картометрический	1.00	-
594	406530.66	1315486.64	Картометрический	1.00	-
595	406560.24	1315406.58	Картометрический	1.00	-
596	406569.54	1315301.99	Картометрический	1.00	-
597	406573.88	1315258.30	Картометрический	1.00	-
598	406579.34	1315207.28	Картометрический	1.00	-
599	406596.93	1315084.20	Картометрический	1.00	-
600	406617.57	1315024.56	Картометрический	1.00	-
601	406748.80	1314809.94	Картометрический	1.00	-
602	406809.13	1314820.90	Картометрический	1.00	-
603	406861.87	1314808.33	Картометрический	1.00	-
604	406894.14	1314786.62	Картометрический	1.00	-
605	406956.19	1314708.00	Картометрический	1.00	-
606	406952.84	1314704.02	Картометрический	1.00	-
607	406893.15	1314722.61	Картометрический	1.00	-
608	406831.57	1314669.95	Картометрический	1.00	-
609	406767.39	1314739.33	Картометрический	1.00	-
610	406714.54	1314809.29	Картометрический	1.00	-
611	406625.74	1314925.30	Картометрический	1.00	-
612	406604.41	1314959.70	Картометрический	1.00	-
613	406585.69	1315013.50	Картометрический	1.00	-
614	406559.38	1315113.86	Картометрический	1.00	-
615	406539.99	1315241.45	Картометрический	1.00	-
616	406129.28	1314815.29	Картометрический	1.00	-
617	406125.54	1314777.91	Картометрический	1.00	-
618	406155.43	1314754.28	Картометрический	1.00	-
619	406532.58	1314429.80	Картометрический	1.00	-
620	406585.92	1314384.58	Картометрический	1.00	-
621	406614.77	1314393.92	Картометрический	1.00	-
622	406612.33	1314388.37	Картометрический	1.00	-
623	406666.36	1314433.63	Картометрический	1.00	-
624	406837.72	1314577.94	Картометрический	1.00	-
625	406952.78	1314677.97	Картометрический	1.00	-
626	406980.01	1314701.22	Картометрический	1.00	-
627	407033.17	1314745.26	Аналитический	0.10	-
628	407109.64	1314811.13	Аналитический	0.10	-
629	407315.51	1314987.91	Аналитический	0.10	-
630	407393.19	1315055.93	Аналитический	0.10	-

1	2	3	4	5	6
631	407537.66	1315178.26	Аналитический	0.10	-
632	407606.99	1315237.86	Аналитический	0.10	-
633	407596.32	1315250.47	Аналитический	0.10	-
634	407569.87	1315282.22	Аналитический	0.10	-
635	407552.64	1315304.06	Аналитический	0.10	-
636	407574.71	1315322.65	Аналитический	0.10	-
637	407559.19	1315340.96	Аналитический	0.10	-
638	407558.49	1315341.74	Аналитический	0.10	-
639	407538.16	1315324.25	Аналитический	0.10	-
640	407520.93	1315343.87	Аналитический	0.10	-
641	407479.06	1315386.82	Аналитический	0.10	-
642	407468.12	1315394.82	Аналитический	0.10	-
643	407441.33	1315424.92	Аналитический	0.10	-
644	407459.52	1315442.12	Аналитический	0.10	-
645	407378.75	1315530.88	Аналитический	0.10	-
646	407362.21	1315535.39	Аналитический	0.10	-
647	407383.37	1315553.95	Аналитический	0.10	-
648	407397.19	1315570.43	Аналитический	0.10	-
649	407415.61	1315588.02	Аналитический	0.10	-
650	407450.39	1315620.85	Аналитический	0.10	-
651	407495.49	1315534.73	Аналитический	0.10	-
652	407470.90	1315512.98	Аналитический	0.10	-
653	407479.16	1315503.74	Аналитический	0.10	-
654	407482.01	1315500.80	Аналитический	0.10	-
655	407484.11	1315498.87	Аналитический	0.10	-
656	407485.89	1315500.79	Аналитический	0.10	-
657	407499.41	1315498.37	Аналитический	0.10	-
658	407551.94	1315519.60	Аналитический	0.10	-
659	407572.77	1315495.17	Аналитический	0.10	-
660	407598.68	1315522.00	Аналитический	0.10	-
661	407619.89	1315497.78	Картометрический	1.00	-
662	407645.31	1315469.03	Картометрический	1.00	-
663	407648.94	1315471.05	Картометрический	1.00	-
664	407658.37	1315478.96	Картометрический	1.00	-
665	407682.96	1315472.19	Картометрический	1.00	-
666	407685.37	1315471.53	Картометрический	1.00	-
667	407708.56	1315470.88	Картометрический	1.00	-
668	407718.95	1315459.92	Картометрический	1.00	-
669	407712.77	1315446.91	Картометрический	1.00	-
670	407708.95	1315443.37	Картометрический	1.00	-
671	407690.67	1315426.40	Картометрический	1.00	-
672	407686.25	1315422.93	Картометрический	1.00	-
673	407712.43	1315392.23	Картометрический	1.00	-
674	407725.48	1315376.56	Картометрический	1.00	-
675	407741.93	1315355.76	Картометрический	1.00	-
676	407795.98	1315399.90	Картометрический	1.00	-
677	407843.91	1315436.24	Картометрический	1.00	-
678	407864.27	1315452.24	Картометрический	1.00	-

1	2	3	4	5	6
679	407845.06	1315477.47	Картометрический	1.00	-
680	407818.19	1315508.05	Картометрический	1.00	-
681	407801.30	1315519.58	Картометрический	1.00	-
682	407780.35	1315538.69	Картометрический	1.00	-
683	407759.64	1315556.19	Картометрический	1.00	-
684	407743.68	1315569.34	Картометрический	1.00	-
685	407641.68	1315652.26	Картометрический	1.00	-
686	407618.55	1315665.00	Картометрический	1.00	-
687	407564.47	1315695.30	Картометрический	1.00	-
688	407531.99	1315662.70	Картометрический	1.00	-
689	407511.53	1315794.12	Картометрический	1.00	-
690	407560.76	1315793.66	Картометрический	1.00	-
691	407602.56	1315801.75	Картометрический	1.00	-
692	407665.72	1315804.23	Картометрический	1.00	-
693	407685.98	1315802.06	Картометрический	1.00	-
694	407713.40	1315797.07	Картометрический	1.00	-
695	407724.71	1315797.10	Картометрический	1.00	-
696	407735.28	1315798.56	Картометрический	1.00	-
697	407761.41	1315806.27	Картометрический	1.00	-
698	407774.24	1315810.92	Картометрический	1.00	-
699	407777.96	1315774.11	Картометрический	1.00	-
700	407825.21	1315773.74	Картометрический	1.00	-
701	407825.75	1315726.01	Картометрический	1.00	-
702	407828.28	1315688.60	Картометрический	1.00	-
703	407831.85	1315633.68	Картометрический	1.00	-
704	407837.72	1315609.06	Картометрический	1.00	-
705	407860.23	1315571.60	Картометрический	1.00	-
706	407863.48	1315572.37	Картометрический	1.00	-
707	407881.93	1315571.61	Картометрический	1.00	-
708	407880.50	1315585.38	Картометрический	1.00	-
709	407890.36	1315587.69	Картометрический	1.00	-
710	407889.42	1315591.12	Картометрический	1.00	-
711	407893.55	1315592.31	Картометрический	1.00	-
712	407908.69	1315594.00	Картометрический	1.00	-
713	407905.87	1315611.66	Аналитический	0.10	-
714	407933.94	1315631.75	Аналитический	0.10	-
715	407932.99	1315633.17	Аналитический	0.10	-
716	407939.11	1315637.56	Аналитический	0.10	-
717	407963.32	1315609.79	Аналитический	0.10	-
718	407976.81	1315624.10	Аналитический	0.10	-
719	407949.21	1315652.22	Аналитический	0.10	-
720	407930.00	1315671.12	Аналитический	0.10	-
721	407932.01	1315672.90	Аналитический	0.10	-
722	407954.83	1315650.80	Аналитический	0.10	-
723	407979.64	1315673.30	Аналитический	0.10	-
724	407942.34	1315712.21	Аналитический	0.10	-
725	407967.15	1315736.58	Аналитический	0.10	-
726	407972.24	1315731.20	Аналитический	0.10	-

1	2	3	4	5	6
727	407994.32	1315750.89	Аналитический	0.10	-
728	407985.96	1315760.37	Аналитический	0.10	-
729	407990.94	1315764.76	Аналитический	0.10	-
730	407997.64	1315770.89	Аналитический	0.10	-
731	408006.93	1315760.05	Аналитический	0.10	-
732	408034.59	1315726.75	Аналитический	0.10	-
733	408076.77	1315676.58	Аналитический	0.10	-
734	408095.40	1315655.98	Аналитический	0.10	-
735	408162.39	1315713.98	Аналитический	0.10	-
736	408231.64	1315772.01	Аналитический	0.10	-
737	408320.05	1315846.86	Аналитический	0.10	-
738	408349.34	1315914.55	Аналитический	0.10	-
739	408350.29	1315915.37	Аналитический	0.10	-
740	408353.63	1315918.66	Аналитический	0.10	-
741	408367.16	1315938.53	Аналитический	0.10	-
404	408388.31	1315990.31	Картометрический	1.00	-
742	407610.00	1316359.80	Картометрический	1.00	-
743	407591.41	1316389.04	Картометрический	1.00	-
744	407582.30	1316383.81	Картометрический	1.00	-
745	407569.71	1316369.48	Картометрический	1.00	-
746	407583.47	1316345.08	Картометрический	1.00	-
742	407610.00	1316359.80	Картометрический	1.00	-
747	407494.02	1316302.97	Картометрический	1.00	-
748	407471.70	1316323.36	Картометрический	1.00	-
749	407461.11	1316333.62	Картометрический	1.00	-
750	407466.74	1316339.24	Картометрический	1.00	-
751	407445.43	1316358.21	Картометрический	1.00	-
752	407417.46	1316324.36	Картометрический	1.00	-
753	407441.27	1316303.85	Картометрический	1.00	-
754	407458.96	1316286.74	Картометрический	1.00	-
747	407494.02	1316302.97	Картометрический	1.00	-
755	407039.07	1316796.03	Аналитический	0.10	-
756	407044.81	1316824.47	Аналитический	0.10	-
757	407011.50	1316833.99	Аналитический	0.10	-
758	407001.89	1316816.11	Аналитический	0.10	-
759	407021.32	1316808.75	Аналитический	0.10	-
760	407035.33	1316801.74	Картометрический	1.00	-
761	407034.08	1316797.68	Картометрический	1.00	-
755	407039.07	1316796.03	Аналитический	0.10	-
762	407097.28	1316590.24	Картометрический	1.00	-
763	407035.92	1316661.94	Картометрический	1.00	-
764	407009.39	1316727.41	Картометрический	1.00	-
765	406972.59	1316740.58	Картометрический	1.00	-
766	406955.54	1316756.46	Картометрический	1.00	-

1	2	3	4	5	6
767	406949.35	1316798.68	Картометрический	1.00	-
768	406974.14	1316894.75	Картометрический	1.00	-
769	406933.46	1316918.38	Картометрический	1.00	-
770	406871.82	1316764.12	Картометрический	1.00	-
771	406870.74	1316754.98	Картометрический	1.00	-
772	406870.95	1316748.89	Картометрический	1.00	-
773	406877.49	1316704.94	Картометрический	1.00	-
774	406892.55	1316698.03	Картометрический	1.00	-
775	406901.97	1316691.22	Аналитический	0.10	-
776	406930.17	1316663.10	Аналитический	0.10	-
777	406979.75	1316616.23	Картометрический	1.00	-
778	407022.75	1316593.77	Картометрический	1.00	-
779	407022.95	1316593.77	Картометрический	1.00	-
780	407062.84	1316558.90	Картометрический	1.00	-
762	407097.28	1316590.24	Картометрический	1.00	-
781	407272.19	1315401.05	Картометрический	1.00	-
782	407281.64	1315444.28	Картометрический	1.00	-
783	407290.46	1315458.13	Картометрический	1.00	-
784	407310.29	1315477.75	Картометрический	1.00	-
785	407313.52	1315483.41	Картометрический	1.00	-
786	407352.34	1315534.66	Картометрический	1.00	-
787	407300.29	1315549.48	Картометрический	1.00	-
788	407296.78	1315553.52	Картометрический	1.00	-
789	407279.84	1315571.15	Картометрический	1.00	-
790	407280.25	1315573.43	Картометрический	1.00	-
791	407277.65	1315576.66	Картометрический	1.00	-
792	407262.24	1315590.60	Картометрический	1.00	-
793	407249.59	1315604.90	Картометрический	1.00	-
794	407215.74	1315640.84	Картометрический	1.00	-
795	407206.33	1315651.30	Картометрический	1.00	-
796	407192.84	1315664.88	Картометрический	1.00	-
797	407165.41	1315692.10	Картометрический	1.00	-
798	407120.47	1315738.56	Картометрический	1.00	-
799	407051.58	1315813.80	Картометрический	1.00	-
800	407019.43	1315841.87	Картометрический	1.00	-
801	407010.70	1315826.50	Картометрический	1.00	-
802	407008.93	1315797.06	Картометрический	1.00	-
803	406940.42	1315647.55	Картометрический	1.00	-
804	406941.41	1315636.97	Картометрический	1.00	-
805	407128.78	1315587.91	Картометрический	1.00	-
806	407111.88	1315558.20	Картометрический	1.00	-
807	407112.87	1315526.10	Картометрический	1.00	-
781	407272.19	1315401.05	Картометрический	1.00	-
808	408025.49	1316076.97	Картометрический	1.00	-
809	407985.76	1316132.86	Картометрический	1.00	-
810	407972.89	1316125.32	Картометрический	1.00	-

1	2	3	4	5	6
811	407960.88	1316118.84	Картометрический	1.00	-
812	407977.34	1316096.07	Картометрический	1.00	-
813	407953.17	1316079.76	Картометрический	1.00	-
814	407947.68	1316079.11	Картометрический	1.00	-
815	407963.10	1316053.68	Картометрический	1.00	-
816	407972.26	1316040.68	Аналитический	0.10	-
817	407983.79	1316050.17	Аналитический	0.10	-
818	407994.68	1316051.86	Картометрический	1.00	-
819	407997.50	1316054.70	Картометрический	1.00	-
820	408009.72	1316064.11	Картометрический	1.00	-
808	408025.49	1316076.97	Картометрический	1.00	-
821	407294.29	1316952.67	Картометрический	1.00	-
822	407280.93	1316961.38	Картометрический	1.00	-
823	407245.47	1316907.11	Картометрический	1.00	-
824	407261.40	1316898.28	Картометрический	1.00	-
825	407265.50	1316904.30	Картометрический	1.00	-
826	407275.87	1316921.65	Картометрический	1.00	-
827	407277.20	1316923.76	Картометрический	1.00	-
828	407288.52	1316942.70	Картометрический	1.00	-
821	407294.29	1316952.67	Картометрический	1.00	-
829	407300.31	1317016.84	Картометрический	1.00	-
830	407262.08	1317035.76	Аналитический	0.10	-
831	407277.96	1317059.59	Аналитический	0.10	-
832	407270.99	1317067.95	Аналитический	0.10	-
833	407264.17	1317073.16	Аналитический	0.10	-
834	407264.05	1317073.26	Аналитический	0.10	-
835	407254.07	1317080.68	Аналитический	0.10	-
836	407244.71	1317086.10	Картометрический	1.00	-
837	407244.20	1317086.49	Картометрический	1.00	-
838	407265.30	1317122.36	Картометрический	1.00	-
839	407275.30	1317137.09	Картометрический	1.00	-
840	407263.19	1317143.91	Картометрический	1.00	-
841	407260.15	1317145.66	Картометрический	1.00	-
842	407263.78	1317152.05	Картометрический	1.00	-
843	407256.76	1317156.20	Картометрический	1.00	-
844	407224.89	1317175.02	Картометрический	1.00	-
845	407197.90	1317190.82	Картометрический	1.00	-
846	407193.16	1317193.39	Картометрический	1.00	-
847	407180.94	1317200.82	Картометрический	1.00	-
848	407165.65	1317209.88	Картометрический	1.00	-
849	407149.62	1317219.05	Картометрический	1.00	-
850	407137.77	1317225.47	Картометрический	1.00	-
851	407129.89	1317230.26	Картометрический	1.00	-
852	407026.44	1317295.41	Картометрический	1.00	-
853	406951.12	1317301.55	Картометрический	1.00	-
854	406909.76	1317304.04	Картометрический	1.00	-

1	2	3	4	5	6
855	406795.92	1317312.92	Картометрический	1.00	-
856	406791.79	1317299.54	Картометрический	1.00	-
857	406788.71	1317292.00	Картометрический	1.00	-
858	406789.50	1317287.50	Картометрический	1.00	-
859	406824.83	1317219.94	Картометрический	1.00	-
860	406838.35	1317195.02	Картометрический	1.00	-
861	406843.10	1317196.29	Картометрический	1.00	-
862	406844.11	1317193.60	Картометрический	1.00	-
863	406846.67	1317187.93	Картометрический	1.00	-
864	406844.14	1317180.13	Картометрический	1.00	-
865	406845.72	1317176.83	Картометрический	1.00	-
866	406864.81	1317142.35	Картометрический	1.00	-
867	406879.73	1317116.13	Картометрический	1.00	-
868	406894.76	1317099.41	Картометрический	1.00	-
869	406914.53	1317088.00	Картометрический	1.00	-
870	407113.14	1316978.23	Картометрический	1.00	-
871	407114.89	1316977.42	Картометрический	1.00	-
872	407116.74	1316979.04	Картометрический	1.00	-
873	407122.02	1316976.11	Картометрический	1.00	-
874	407121.15	1316974.12	Картометрический	1.00	-
875	407211.96	1316925.38	Картометрический	1.00	-
876	407218.30	1316933.83	Картометрический	1.00	-
877	407233.81	1316957.05	Картометрический	1.00	-
878	407244.12	1316972.33	Картометрический	1.00	-
879	407250.04	1316981.14	Картометрический	1.00	-
880	407271.21	1316968.49	Картометрический	1.00	-
881	407274.80	1316974.71	Картометрический	1.00	-
882	407294.88	1317007.86	Картометрический	1.00	-
829	407300.31	1317016.84	Картометрический	1.00	-
883	407216.47	1317164.14	Аналитический	0.10	-
884	407198.66	1317175.88	Аналитический	0.10	-
885	407192.58	1317165.33	Аналитический	0.10	-
886	407164.63	1317117.88	Аналитический	0.10	-
887	407184.39	1317108.20	Аналитический	0.10	-
888	407190.95	1317119.23	Картометрический	1.00	-
889	407197.75	1317130.72	Картометрический	1.00	-
890	407211.21	1317154.82	Картометрический	1.00	-
891	407213.15	1317158.26	Картометрический	1.00	-
883	407216.47	1317164.14	Аналитический	0.10	-
892	406966.53	1317310.16	Картометрический	1.00	-
893	406976.50	1317327.56	Картометрический	1.00	-
894	406982.40	1317337.42	Картометрический	1.00	-
895	406994.74	1317363.06	Картометрический	1.00	-
896	406959.81	1317389.70	Картометрический	1.00	-
897	406952.25	1317390.34	Картометрический	1.00	-
898	406939.35	1317379.38	Картометрический	1.00	-

1	2	3	4	5	6
899	406929.22	1317365.35	Картометрический	1.00	-
900	406925.73	1317367.30	Картометрический	1.00	-
901	406922.56	1317363.19	Картометрический	1.00	-
902	406924.65	1317361.66	Картометрический	1.00	-
903	406924.19	1317361.05	Картометрический	1.00	-
904	406927.23	1317358.80	Картометрический	1.00	-
905	406920.05	1317348.68	Картометрический	1.00	-
906	406909.76	1317311.79	Картометрический	1.00	-
892	406966.53	1317310.16	Картометрический	1.00	-
907	406689.08	1317455.62	Аналитический	0.10	-
908	406663.06	1317506.54	Аналитический	0.10	-
909	406590.26	1317441.61	Аналитический	0.10	-
910	406619.89	1317416.92	Аналитический	0.10	-
907	406689.08	1317455.62	Аналитический	0.10	-
911	406658.62	1317565.15	Картометрический	1.00	-
912	406660.26	1317643.72	Картометрический	1.00	-
913	406653.00	1317644.00	Картометрический	1.00	-
914	406651.86	1317640.31	Картометрический	1.00	-
915	406636.54	1317642.11	Картометрический	1.00	-
916	406618.13	1317629.10	Картометрический	1.00	-
917	406617.68	1317583.66	Картометрический	1.00	-
918	406618.77	1317564.98	Картометрический	1.00	-
911	406658.62	1317565.15	Картометрический	1.00	-
919	406558.30	1317424.33	Картометрический	1.00	-
920	406528.93	1317458.40	Картометрический	1.00	-
921	406510.74	1317480.56	Картометрический	1.00	-
922	406456.62	1317448.30	Картометрический	1.00	-
923	406334.98	1317366.17	Картометрический	1.00	-
924	406454.68	1317342.16	Картометрический	1.00	-
919	406558.30	1317424.33	Картометрический	1.00	-
925	406296.83	1317343.42	Картометрический	1.00	-
926	406265.06	1317385.74	Картометрический	1.00	-
927	406175.97	1317381.38	Картометрический	1.00	-
928	406159.70	1317371.99	Картометрический	1.00	-
929	406170.06	1317357.19	Картометрический	1.00	-
930	406174.16	1317351.26	Картометрический	1.00	-
931	406211.02	1317293.16	Картометрический	1.00	-
925	406296.83	1317343.42	Картометрический	1.00	-
932	405915.88	1317057.41	Картометрический	1.00	-
933	405922.83	1317070.70	Картометрический	1.00	-
934	405907.84	1317088.13	Картометрический	1.00	-
935	405920.49	1317093.86	Картометрический	1.00	-
936	405927.37	1317098.82	Картометрический	1.00	-

1	2	3	4	5	6
937	405915.87	1317111.86	Картометрический	1.00	-
938	405877.00	1317072.49	Картометрический	1.00	-
932	405915.88	1317057.41	Картометрический	1.00	-
939	407991.56	1317361.01	Картометрический	1.00	-
940	408011.98	1317388.22	Картометрический	1.00	-
941	408028.51	1317417.61	Картометрический	1.00	-
942	408027.94	1317445.81	Картометрический	1.00	-
943	408041.26	1317486.86	Картометрический	1.00	-
944	408042.95	1317500.05	Картометрический	1.00	-
945	408150.73	1317848.07	Картометрический	1.00	-
946	407738.96	1317969.84	Картометрический	1.00	-
947	407717.13	1317896.72	Картометрический	1.00	-
948	407675.98	1317893.31	Картометрический	1.00	-
949	407671.84	1317873.26	Картометрический	1.00	-
950	407528.20	1317916.01	Картометрический	1.00	-
951	407492.03	1317918.59	Картометрический	1.00	-
952	407415.48	1317913.28	Картометрический	1.00	-
953	407387.61	1317830.09	Картометрический	1.00	-
954	407409.30	1317805.49	Картометрический	1.00	-
955	407428.43	1317787.83	Картометрический	1.00	-
956	407392.93	1317724.57	Картометрический	1.00	-
957	407221.14	1317815.28	Картометрический	1.00	-
958	407165.45	1317815.75	Картометрический	1.00	-
959	407088.96	1317767.79	Картометрический	1.00	-
960	407009.08	1317637.70	Картометрический	1.00	-
961	406987.77	1317665.78	Картометрический	1.00	-
962	406985.96	1317731.25	Картометрический	1.00	-
963	406952.58	1317826.80	Картометрический	1.00	-
964	406932.58	1317852.39	Картометрический	1.00	-
965	406910.15	1317865.07	Картометрический	1.00	-
966	406932.39	1317918.80	Картометрический	1.00	-
967	406985.80	1317946.39	Картометрический	1.00	-
968	407059.79	1317959.65	Картометрический	1.00	-
969	407082.03	1317958.96	Картометрический	1.00	-
970	407094.94	1317969.33	Картометрический	1.00	-
971	407105.17	1317986.04	Картометрический	1.00	-
972	407158.25	1318288.98	Картометрический	1.00	-
973	407168.43	1318495.19	Картометрический	1.00	-
974	407153.30	1318514.95	Картометрический	1.00	-
975	406982.61	1318514.35	Картометрический	1.00	-
976	406977.99	1318512.30	Картометрический	1.00	-
977	406957.14	1318505.00	Картометрический	1.00	-
978	406933.36	1318512.58	Картометрический	1.00	-
979	406933.57	1318513.40	Картометрический	1.00	-
980	406870.41	1318532.82	Картометрический	1.00	-
981	406870.37	1318532.70	Картометрический	1.00	-
982	406869.96	1318532.83	Картометрический	1.00	-

1	2	3	4	5	6
983	406854.41	1318520.89	Картометрический	1.00	-
984	406784.45	1318131.38	Картометрический	1.00	-
985	406745.33	1317920.37	Картометрический	1.00	-
986	406747.53	1317918.17	Картометрический	1.00	-
987	406746.06	1317912.66	Картометрический	1.00	-
988	406743.49	1317910.83	Картометрический	1.00	-
989	406730.82	1317837.00	Картометрический	1.00	-
990	406826.68	1317672.45	Картометрический	1.00	-
991	406900.78	1317568.14	Картометрический	1.00	-
992	406952.20	1317516.91	Картометрический	1.00	-
993	406972.48	1317505.47	Картометрический	1.00	-
994	406981.11	1317505.90	Картометрический	1.00	-
995	407039.38	1317573.67	Картометрический	1.00	-
996	407075.64	1317590.07	Картометрический	1.00	-
997	407186.57	1317555.54	Картометрический	1.00	-
998	407324.26	1317498.14	Картометрический	1.00	-
999	407491.73	1317407.06	Картометрический	1.00	-
1000	407497.46	1317404.11	Картометрический	1.00	-
1001	407502.17	1317408.75	Картометрический	1.00	-
1002	407518.52	1317430.49	Картометрический	1.00	-
1003	407533.55	1317450.47	Картометрический	1.00	-
1004	407543.49	1317444.72	Картометрический	1.00	-
1005	407512.52	1317402.76	Картометрический	1.00	-
1006	407508.13	1317398.62	Картометрический	1.00	-
1007	407578.92	1317362.17	Картометрический	1.00	-
1008	407649.27	1317331.96	Картометрический	1.00	-
1009	407685.06	1317322.36	Картометрический	1.00	-
1010	407687.30	1317326.62	Картометрический	1.00	-
1011	407706.91	1317356.04	Картометрический	1.00	-
1012	407725.50	1317342.95	Картометрический	1.00	-
1013	407726.12	1317342.59	Картометрический	1.00	-
1014	407743.28	1317332.43	Картометрический	1.00	-
1015	407733.51	1317316.28	Картометрический	1.00	-
1016	407731.91	1317313.66	Картометрический	1.00	-
1017	407730.18	1317310.18	Картометрический	1.00	-
1018	407766.25	1317300.45	Картометрический	1.00	-
1019	407769.70	1317301.74	Картометрический	1.00	-
1020	407773.58	1317300.02	Картометрический	1.00	-
1021	407780.48	1317314.16	Картометрический	1.00	-
1022	407800.57	1317343.38	Картометрический	1.00	-
1023	407804.22	1317348.01	Картометрический	1.00	-
1024	407863.83	1317432.99	Картометрический	1.00	-
1025	407870.68	1317433.95	Картометрический	1.00	-
939	407991.56	1317361.01	Картометрический	1.00	-
1026	407400.56	1317377.12	Картометрический	1.00	-
1027	407428.90	1317429.65	Картометрический	1.00	-
1028	407319.38	1317489.41	Картометрический	1.00	-

1	2	3	4	5	6
1029	407242.20	1317521.53	Картометрический	1.00	-
1030	407230.81	1317483.49	Картометрический	1.00	-
1031	407181.44	1317395.02	Картометрический	1.00	-
1032	407192.22	1317387.71	Картометрический	1.00	-
1033	407242.05	1317357.07	Картометрический	1.00	-
1034	407254.32	1317349.37	Картометрический	1.00	-
1035	407264.51	1317343.08	Картометрический	1.00	-
1036	407273.39	1317337.95	Картометрический	1.00	-
1037	407286.26	1317329.21	Картометрический	1.00	-
1038	407295.50	1317322.81	Картометрический	1.00	-
1039	407299.73	1317328.88	Картометрический	1.00	-
1040	407307.61	1317340.91	Картометрический	1.00	-
1041	407317.91	1317334.70	Картометрический	1.00	-
1042	407314.23	1317328.84	Картометрический	1.00	-
1043	407322.59	1317323.54	Картометрический	1.00	-
1044	407337.11	1317346.74	Картометрический	1.00	-
1045	407352.80	1317359.57	Картометрический	1.00	-
1046	407372.31	1317388.67	Картометрический	1.00	-
1047	407383.56	1317381.40	Картометрический	1.00	-
1048	407387.20	1317386.69	Картометрический	1.00	-
1049	407397.12	1317379.41	Картометрический	1.00	-
1026	407400.56	1317377.12	Картометрический	1.00	-
1050	406742.08	1317958.17	Картометрический	1.00	-
1051	406766.28	1318089.32	Картометрический	1.00	-
1052	406744.82	1318091.67	Картометрический	1.00	-
1053	406746.84	1318098.59	Картометрический	1.00	-
1054	406738.33	1318111.13	Картометрический	1.00	-
1055	406740.94	1318126.40	Картометрический	1.00	-
1056	406741.08	1318128.30	Картометрический	1.00	-
1057	406724.60	1318141.90	Картометрический	1.00	-
1058	406710.14	1318132.20	Картометрический	1.00	-
1059	406702.99	1318127.29	Картометрический	1.00	-
1060	406672.39	1318168.92	Картометрический	1.00	-
1061	406677.63	1318173.53	Картометрический	1.00	-
1062	406736.51	1318218.12	Картометрический	1.00	-
1063	406755.91	1318201.30	Картометрический	1.00	-
1064	406784.34	1318188.45	Картометрический	1.00	-
1065	406844.90	1318524.38	Картометрический	1.00	-
1066	406836.84	1318527.41	Аналитический	0.10	-
1067	406836.33	1318538.18	Аналитический	0.10	-
1068	406833.88	1318549.26	Аналитический	0.10	-
1069	406837.88	1318554.80	Аналитический	0.10	-
1070	406843.06	1318557.87	Аналитический	0.10	-
1071	406829.74	1318562.25	Аналитический	0.10	-
1072	406811.22	1318569.81	Аналитический	0.10	-
1073	406805.99	1318571.95	Аналитический	0.10	-
1074	406801.53	1318572.56	Аналитический	0.10	-

1	2	3	4	5	6
1075	406793.49	1318573.66	Аналитический	0.10	-
1076	406793.89	1318576.28	Аналитический	0.10	-
1077	406759.34	1318584.56	Аналитический	0.10	-
1078	406756.90	1318575.81	Аналитический	0.10	-
1079	406747.28	1318576.32	Аналитический	0.10	-
1080	406735.42	1318583.55	Аналитический	0.10	-
1081	406721.99	1318596.02	Аналитический	0.10	-
1082	406671.17	1318529.68	Аналитический	0.10	-
1083	406657.36	1318508.45	Аналитический	0.10	-
1084	406670.37	1318505.30	Аналитический	0.10	-
1085	406664.89	1318496.79	Картометрический	1.00	-
1086	406626.12	1318451.44	Картометрический	1.00	-
1087	406643.94	1318434.55	Картометрический	1.00	-
1088	406685.03	1318387.37	Картометрический	1.00	-
1089	406693.04	1318375.50	Картометрический	1.00	-
1090	406693.25	1318351.67	Картометрический	1.00	-
1091	406654.51	1318321.60	Картометрический	1.00	-
1092	406648.30	1318327.60	Картометрический	1.00	-
1093	406614.97	1318295.75	Картометрический	1.00	-
1094	406610.73	1318261.79	Картометрический	1.00	-
1095	406599.12	1318157.07	Картометрический	1.00	-
1096	406642.00	1318089.57	Картометрический	1.00	-
1097	406701.91	1317996.59	Картометрический	1.00	-
1098	406722.49	1317963.76	Картометрический	1.00	-
1099	406728.89	1317957.63	Картометрический	1.00	-
1050	406742.08	1317958.17	Картометрический	1.00	-
1100	406663.46	1317987.05	Картометрический	1.00	-
1101	406643.95	1318023.72	Картометрический	1.00	-
1102	406636.81	1318019.52	Картометрический	1.00	-
1103	406591.02	1317992.78	Картометрический	1.00	-
1104	406603.89	1317971.48	Картометрический	1.00	-
1105	406618.38	1317947.60	Картометрический	1.00	-
1106	406645.75	1317966.36	Картометрический	1.00	-
1107	406643.41	1317973.03	Картометрический	1.00	-
1108	406659.73	1317984.47	Картометрический	1.00	-
1100	406663.46	1317987.05	Картометрический	1.00	-
1109	406503.35	1318389.52	Картометрический	1.00	-
1110	406488.79	1318415.84	Картометрический	1.00	-
1111	406475.14	1318408.96	Картометрический	1.00	-
1112	406481.07	1318396.83	Картометрический	1.00	-
1113	406485.58	1318398.97	Картометрический	1.00	-
1114	406490.71	1318388.85	Картометрический	1.00	-
1115	406478.62	1318382.81	Картометрический	1.00	-
1116	406481.13	1318378.32	Картометрический	1.00	-
1109	406503.35	1318389.52	Картометрический	1.00	-

1	2	3	4	5	6
1117	406678.78	1318648.05	Картометрический	1.00	-
1118	406663.53	1318681.44	Картометрический	1.00	-
1119	406663.81	1318691.37	Картометрический	1.00	-
1120	406662.90	1318693.75	Картометрический	1.00	-
1121	406660.81	1318699.18	Картометрический	1.00	-
1122	406662.48	1318710.27	Картометрический	1.00	-
1123	406662.91	1318711.79	Картометрический	1.00	-
1124	406664.57	1318717.69	Картометрический	1.00	-
1125	406665.63	1318754.28	Картометрический	1.00	-
1126	406648.24	1318821.31	Картометрический	1.00	-
1127	406655.18	1318841.24	Картометрический	1.00	-
1128	406654.67	1318842.90	Картометрический	1.00	-
1129	406651.61	1318858.00	Картометрический	1.00	-
1130	406656.47	1318871.46	Картометрический	1.00	-
1131	406664.56	1318894.42	Картометрический	1.00	-
1132	406665.45	1318908.71	Картометрический	1.00	-
1133	406660.78	1318921.44	Картометрический	1.00	-
1134	406653.11	1318929.21	Картометрический	1.00	-
1135	406652.11	1318930.23	Картометрический	1.00	-
1136	406634.84	1318958.14	Картометрический	1.00	-
1137	406625.11	1318983.27	Картометрический	1.00	-
1138	406621.58	1318992.36	Картометрический	1.00	-
1139	406620.17	1318995.37	Картометрический	1.00	-
1140	406605.95	1319009.88	Картометрический	1.00	-
1141	406521.21	1318989.47	Картометрический	1.00	-
1142	406466.21	1318944.83	Картометрический	1.00	-
1143	406323.58	1319151.06	Картометрический	1.00	-
1144	406311.09	1319136.71	Картометрический	1.00	-
1145	406284.88	1319115.76	Картометрический	1.00	-
1146	406246.77	1319081.74	Картометрический	1.00	-
1147	406211.66	1319042.82	Аналитический	0.10	-
1148	406139.76	1318962.96	Аналитический	0.10	-
1149	406054.23	1318868.54	Аналитический	0.10	-
1150	406080.93	1318837.85	Аналитический	0.10	-
1151	406120.19	1318793.23	Аналитический	0.10	-
1152	406185.98	1318718.81	Аналитический	0.10	-
1153	406303.25	1318585.90	Аналитический	0.10	-
1154	406337.31	1318545.59	Аналитический	0.10	-
1155	406366.93	1318507.79	Аналитический	0.10	-
1156	406384.94	1318484.17	Аналитический	0.10	-
1157	406428.72	1318545.37	Аналитический	0.10	-
1158	406496.07	1318593.13	Аналитический	0.10	-
1159	406516.98	1318612.05	Аналитический	0.10	-
1160	406542.45	1318650.90	Аналитический	0.10	-
1161	406614.40	1318707.31	Аналитический	0.10	-
1162	406628.87	1318715.88	Картометрический	1.00	-
1163	406643.14	1318717.39	Картометрический	1.00	-
1164	406659.77	1318688.54	Картометрический	1.00	-

1	2	3	4	5	6
1165	406654.27	1318679.52	Картометрический	1.00	-
1166	406624.51	1318652.23	Картометрический	1.00	-
1167	406648.43	1318622.52	Картометрический	1.00	-
1117	406678.78	1318648.05	Картометрический	1.00	-
3. Сведения о характерных точках части (частей) границы объекта					
Обозначение характерных точек части границы	Координаты, м		Метод определения координат характерной точки	Средняя квадратическая погрешность положения характерной точки (Mt), м	Описание обозначения точки на местности (при наличии)
	X	Y			
1	2	3	4	5	6
Часть №					
-	-	-	-	-	-

ГРАФИЧЕСКОЕ ОПИСАНИЕ

местоположения границ

Зона застройки малоэтажными многоквартирными жилыми домами
посёлка городского типа Каменка – Ж2/1(наименование объекта, местоположение границ которого описано
(далее - объект)

Раздел 1

Сведения об объекте		
№ п/п	Характеристики объекта	Описание характеристик
1	2	3
1	Местоположение объекта	Воронежская область, Каменский район, Каменское городское поселение, посёлок городского типа Каменка
2	Площадь объекта \pm величина погрешности определения площади ($P \pm \Delta P$)	-
3	Иные характеристики объекта	-

Сведения о местоположении границ объекта					
1. Система координат: МСК - 36, зона 1					
2. Сведения о характерных точках границ объекта					
Обозначение характерных точек границ	Координаты, м		Метод определения координат характерной точки	Средняя квадратическая погрешность положения характерной точки (M _t), м	Описание обозначения точки на местности (при наличии)
	X	Y			
1	2	3	4	5	6
1	408588.49	1315536.25	Картометрический	1.00	-
2	408541.62	1315600.17	Картометрический	1.00	-
3	408512.95	1315571.50	Картометрический	1.00	-
4	408453.05	1315579.97	Картометрический	1.00	-
5	408321.40	1315588.35	Картометрический	1.00	-
6	408263.49	1315591.65	Аналитический	0.10	-
7	408221.65	1315593.78	Аналитический	0.10	-
8	408192.41	1315628.25	Аналитический	0.10	-
9	408214.01	1315644.11	Аналитический	0.10	-
10	408230.36	1315657.83	Аналитический	0.10	-
11	408236.15	1315650.38	Аналитический	0.10	-
12	408296.41	1315700.69	Аналитический	0.10	-
13	408319.37	1315614.40	Аналитический	0.10	-
14	408324.96	1315619.31	Аналитический	0.10	-
15	408333.85	1315627.39	Аналитический	0.10	-
16	408375.79	1315658.89	Аналитический	0.10	-
17	408371.10	1315667.22	Аналитический	0.10	-
18	408372.68	1315669.10	Аналитический	0.10	-
19	408375.94	1315672.02	Аналитический	0.10	-
20	408398.59	1315699.80	Картометрический	1.00	-
21	408416.02	1315721.31	Картометрический	1.00	-
22	408416.01	1315737.10	Картометрический	1.00	-
23	408417.78	1315738.56	Картометрический	1.00	-
24	408422.25	1315742.71	Картометрический	1.00	-
25	408423.36	1315743.59	Картометрический	1.00	-
26	408415.42	1315755.06	Картометрический	1.00	-
27	408384.40	1315798.87	Аналитический	0.10	-
28	408353.94	1315849.05	Аналитический	0.10	-
29	408339.61	1315863.97	Аналитический	0.10	-
30	408327.60	1315837.82	Аналитический	0.10	-
31	408286.54	1315801.79	Аналитический	0.10	-
32	408223.78	1315753.18	Аналитический	0.10	-
33	408233.10	1315741.29	Аналитический	0.10	-
34	408253.81	1315715.31	Аналитический	0.10	-

1	2	3	4	5	6
35	408222.53	1315686.41	Аналитический	0.10	-
36	408188.53	1315721.61	Аналитический	0.10	-
37	408143.60	1315686.75	Аналитический	0.10	-
38	408091.40	1315642.59	Аналитический	0.10	-
39	408056.47	1315612.57	Картометрический	1.00	-
40	408043.24	1315602.53	Картометрический	1.00	-
41	408021.96	1315582.16	Картометрический	1.00	-
42	408025.56	1315579.79	Картометрический	1.00	-
43	408033.96	1315570.69	Картометрический	1.00	-
44	408042.88	1315562.40	Картометрический	1.00	-
45	408025.93	1315546.92	Картометрический	1.00	-
46	408040.65	1315528.89	Картометрический	1.00	-
47	408072.51	1315536.82	Картометрический	1.00	-
48	408117.39	1315541.14	Картометрический	1.00	-
49	408168.35	1315544.23	Картометрический	1.00	-
50	408186.61	1315544.93	Картометрический	1.00	-
51	408203.13	1315542.79	Картометрический	1.00	-
52	408287.54	1315541.61	Картометрический	1.00	-
53	408327.63	1315539.97	Картометрический	1.00	-
54	408343.74	1315538.20	Картометрический	1.00	-
55	408394.06	1315535.62	Картометрический	1.00	-
56	408450.14	1315531.15	Картометрический	1.00	-
57	408545.38	1315522.09	Картометрический	1.00	-
58	408568.03	1315518.64	Картометрический	1.00	-
1	408588.49	1315536.25	Картометрический	1.00	-
59	408472.36	1315937.12	Картометрический	1.00	-
60	408459.12	1315954.67	Картометрический	1.00	-
61	408433.82	1315987.38	Картометрический	1.00	-
62	408427.01	1315989.24	Картометрический	1.00	-
63	408416.14	1315999.50	Картометрический	1.00	-
64	408410.05	1316004.65	Картометрический	1.00	-
65	408400.93	1315996.99	Картометрический	1.00	-
66	408390.66	1315974.86	Картометрический	1.00	-
67	408425.93	1315949.18	Картометрический	1.00	-
68	408411.75	1315926.05	Картометрический	1.00	-
69	408415.16	1315916.99	Картометрический	1.00	-
70	408419.01	1315912.41	Аналитический	0.10	-
71	408426.29	1315915.15	Аналитический	0.10	-
72	408442.38	1315921.55	Аналитический	0.10	-
73	408458.19	1315928.97	Аналитический	0.10	-
74	408461.85	1315929.36	Картометрический	1.00	-
59	408472.36	1315937.12	Картометрический	1.00	-
75	408367.37	1316067.12	Аналитический	0.10	-
76	408240.29	1316227.90	Картометрический	1.00	-
77	408234.66	1316225.94	Картометрический	1.00	-
78	408229.20	1316233.21	Картометрический	1.00	-

1	2	3	4	5	6
79	408228.05	1316246.54	Картометрический	1.00	-
80	408114.41	1316389.96	Картометрический	1.00	-
81	408107.69	1316383.86	Картометрический	1.00	-
82	408094.07	1316372.69	Картометрический	1.00	-
83	408095.86	1316368.09	Картометрический	1.00	-
84	408065.11	1316344.73	Картометрический	1.00	-
85	408095.15	1316308.94	Картометрический	1.00	-
86	408052.20	1316271.61	Картометрический	1.00	-
87	408067.96	1316251.59	Картометрический	1.00	-
88	408081.28	1316236.02	Картометрический	1.00	-
89	408083.40	1316233.15	Картометрический	1.00	-
90	408078.75	1316228.04	Аналитический	0.10	-
91	408090.40	1316215.65	Аналитический	0.10	-
92	408078.28	1316206.77	Аналитический	0.10	-
93	408082.98	1316200.98	Аналитический	0.10	-
94	408093.24	1316190.90	Картометрический	1.00	-
95	408108.62	1316202.12	Картометрический	1.00	-
96	408113.67	1316195.75	Картометрический	1.00	-
97	408118.90	1316200.20	Картометрический	1.00	-
98	408138.00	1316173.95	Картометрический	1.00	-
99	408153.01	1316186.24	Картометрический	1.00	-
100	408175.13	1316162.00	Картометрический	1.00	-
101	408244.70	1316085.78	Картометрический	1.00	-
102	408247.34	1316087.40	Картометрический	1.00	-
103	408251.90	1316081.84	Картометрический	1.00	-
104	408238.52	1316070.71	Картометрический	1.00	-
105	408279.23	1316019.39	Аналитический	0.10	-
106	408291.69	1315997.95	Аналитический	0.10	-
107	408297.79	1315988.86	Аналитический	0.10	-
108	408345.34	1316041.77	Аналитический	0.10	-
75	408367.37	1316067.12	Аналитический	0.10	-
109	408359.62	1316187.58	Аналитический	0.10	-
110	408337.29	1316218.71	Аналитический	0.10	-
111	408334.27	1316219.80	Аналитический	0.10	-
112	408311.46	1316248.68	Аналитический	0.10	-
113	408288.65	1316275.16	Аналитический	0.10	-
114	408286.31	1316278.15	Аналитический	0.10	-
115	408284.02	1316281.06	Аналитический	0.10	-
116	408283.78	1316280.88	Аналитический	0.10	-
117	408268.12	1316299.10	Аналитический	0.10	-
118	408270.99	1316301.76	Аналитический	0.10	-
119	408267.63	1316305.70	Аналитический	0.10	-
120	408264.58	1316303.23	Картометрический	1.00	-
121	408244.26	1316330.48	Картометрический	1.00	-
122	408273.10	1316353.99	Картометрический	1.00	-
123	408258.34	1316374.41	Картометрический	1.00	-
124	408207.78	1316444.33	Картометрический	1.00	-

1	2	3	4	5	6
125	408175.44	1316428.21	Картометрический	1.00	-
126	408164.99	1316420.28	Картометрический	1.00	-
127	408169.41	1316412.16	Картометрический	1.00	-
128	408171.02	1316409.57	Картометрический	1.00	-
129	408173.85	1316406.38	Картометрический	1.00	-
130	408176.05	1316402.79	Картометрический	1.00	-
131	408173.71	1316401.46	Картометрический	1.00	-
132	408176.19	1316397.12	Картометрический	1.00	-
133	408173.54	1316395.71	Картометрический	1.00	-
134	408166.66	1316391.39	Картометрический	1.00	-
135	408149.81	1316380.72	Картометрический	1.00	-
136	408188.41	1316336.36	Аналитический	0.10	-
137	408206.51	1316317.87	Аналитический	0.10	-
138	408216.10	1316322.53	Аналитический	0.10	-
139	408224.54	1316311.77	Картометрический	1.00	-
140	408218.09	1316300.14	Картометрический	1.00	-
141	408221.67	1316291.34	Картометрический	1.00	-
142	408267.43	1316226.36	Картометрический	1.00	-
143	408320.51	1316159.44	Картометрический	1.00	-
144	408348.04	1316179.14	Картометрический	1.00	-
109	408359.62	1316187.58	Аналитический	0.10	-
145	408104.81	1316146.72	Картометрический	1.00	-
146	408070.19	1316185.67	Картометрический	1.00	-
147	407970.85	1316300.09	Картометрический	1.00	-
148	407945.55	1316296.24	Картометрический	1.00	-
149	407938.07	1316302.53	Картометрический	1.00	-
150	407923.85	1316291.86	Картометрический	1.00	-
151	407886.73	1316262.82	Картометрический	1.00	-
152	407893.78	1316254.37	Картометрический	1.00	-
153	407915.26	1316269.36	Картометрический	1.00	-
154	407988.54	1316170.50	Картометрический	1.00	-
155	408001.22	1316179.20	Картометрический	1.00	-
156	408011.86	1316164.96	Картометрический	1.00	-
157	408007.56	1316161.05	Картометрический	1.00	-
158	408023.98	1316137.56	Картометрический	1.00	-
159	408017.21	1316129.63	Картометрический	1.00	-
160	408043.03	1316092.43	Картометрический	1.00	-
161	408101.18	1316143.72	Картометрический	1.00	-
145	408104.81	1316146.72	Картометрический	1.00	-
162	407977.34	1316096.07	Картометрический	1.00	-
163	407960.88	1316118.84	Картометрический	1.00	-
164	407949.88	1316113.08	Картометрический	1.00	-
165	407926.15	1316112.25	Картометрический	1.00	-
166	407909.35	1316100.32	Картометрический	1.00	-
167	407904.25	1316107.77	Картометрический	1.00	-
168	407888.37	1316097.18	Картометрический	1.00	-

1	2	3	4	5	6
169	407909.86	1316064.75	Картометрический	1.00	-
170	407912.79	1316059.84	Картометрический	1.00	-
171	407918.38	1316063.17	Картометрический	1.00	-
172	407947.68	1316079.11	Картометрический	1.00	-
173	407953.17	1316079.76	Картометрический	1.00	-
162	407977.34	1316096.07	Картометрический	1.00	-
174	408472.06	1316534.03	Картометрический	1.00	-
175	408467.41	1316540.64	Картометрический	1.00	-
176	408444.08	1316573.83	Картометрический	1.00	-
177	408386.48	1316642.96	Картометрический	1.00	-
178	408326.63	1316592.80	Картометрический	1.00	-
179	408299.51	1316623.21	Картометрический	1.00	-
180	408264.26	1316667.17	Аналитический	0.10	-
181	408244.51	1316689.78	Аналитический	0.10	-
182	408227.69	1316714.28	Аналитический	0.10	-
183	408227.66	1316718.30	Аналитический	0.10	-
184	408191.24	1316755.10	Аналитический	0.10	-
185	408169.94	1316772.92	Аналитический	0.10	-
186	408149.83	1316755.89	Аналитический	0.10	-
187	408114.93	1316713.07	Аналитический	0.10	-
188	408144.47	1316689.64	Картометрический	1.00	-
189	408161.42	1316674.05	Картометрический	1.00	-
190	408136.43	1316652.45	Картометрический	1.00	-
191	408156.67	1316629.60	Картометрический	1.00	-
192	408136.82	1316612.36	Картометрический	1.00	-
193	408180.32	1316558.79	Картометрический	1.00	-
194	408198.60	1316574.01	Картометрический	1.00	-
195	408250.90	1316616.81	Картометрический	1.00	-
196	408279.95	1316580.21	Картометрический	1.00	-
197	408229.59	1316535.85	Картометрический	1.00	-
198	408249.83	1316514.14	Картометрический	1.00	-
199	408262.65	1316499.26	Картометрический	1.00	-
200	408273.52	1316488.93	Картометрический	1.00	-
201	408285.23	1316499.26	Картометрический	1.00	-
202	408317.58	1316529.19	Картометрический	1.00	-
203	408304.50	1316544.48	Картометрический	1.00	-
204	408338.65	1316575.41	Картометрический	1.00	-
205	408347.50	1316564.78	Картометрический	1.00	-
206	408383.42	1316525.81	Картометрический	1.00	-
207	408409.46	1316496.28	Картометрический	1.00	-
208	408416.41	1316487.79	Картометрический	1.00	-
209	408429.97	1316498.20	Картометрический	1.00	-
174	408472.06	1316534.03	Картометрический	1.00	-
210	408650.00	1316458.71	Картометрический	1.00	-
211	408646.85	1316494.23	Картометрический	1.00	-
212	408662.82	1316541.68	Картометрический	1.00	-

1	2	3	4	5	6
213	408656.13	1316581.00	Картометрический	1.00	-
214	408630.48	1316624.08	Картометрический	1.00	-
215	408647.40	1316650.10	Картометрический	1.00	-
216	408660.00	1316650.24	Картометрический	1.00	-
217	408661.51	1316655.37	Картометрический	1.00	-
218	408672.66	1316660.85	Картометрический	1.00	-
219	408674.64	1316661.59	Картометрический	1.00	-
220	408572.73	1316797.68	Картометрический	1.00	-
221	408654.24	1316876.69	Картометрический	1.00	-
222	408529.46	1316986.78	Картометрический	1.00	-
223	408470.70	1316938.86	Картометрический	1.00	-
224	408475.33	1316907.44	Картометрический	1.00	-
225	408470.38	1316883.39	Картометрический	1.00	-
226	408440.77	1316829.72	Картометрический	1.00	-
227	408438.78	1316807.89	Картометрический	1.00	-
228	408468.71	1316713.14	Картометрический	1.00	-
229	408511.62	1316592.45	Картометрический	1.00	-
230	408506.49	1316562.33	Картометрический	1.00	-
231	408508.37	1316556.60	Картометрический	1.00	-
232	408599.82	1316406.17	Картометрический	1.00	-
233	408606.17	1316410.05	Картометрический	1.00	-
234	408622.38	1316420.11	Картометрический	1.00	-
235	408630.99	1316426.76	Картометрический	1.00	-
210	408650.00	1316458.71	Картометрический	1.00	-
236	408434.45	1317304.65	Картометрический	1.00	-
237	408386.77	1317337.51	Картометрический	1.00	-
238	408324.89	1317379.35	Картометрический	1.00	-
239	408366.21	1317437.11	Картометрический	1.00	-
240	408290.25	1317485.03	Картометрический	1.00	-
241	408317.89	1317532.67	Картометрический	1.00	-
242	408283.46	1317555.81	Аналитический	0.10	-
243	408257.48	1317572.25	Аналитический	0.10	-
244	408235.99	1317541.26	Аналитический	0.10	-
245	408194.73	1317478.70	Аналитический	0.10	-
246	408256.63	1317435.71	Аналитический	0.10	-
247	408252.78	1317430.47	Аналитический	0.10	-
248	408318.49	1317383.32	Картометрический	1.00	-
249	408317.31	1317381.48	Картометрический	1.00	-
250	408293.27	1317346.92	Картометрический	1.00	-
251	408288.68	1317339.49	Картометрический	1.00	-
252	408231.13	1317257.34	Картометрический	1.00	-
253	408215.65	1317256.94	Картометрический	1.00	-
254	408082.15	1317348.25	Картометрический	1.00	-
255	408075.49	1317339.21	Картометрический	1.00	-
256	408064.57	1317323.17	Картометрический	1.00	-
257	408110.87	1317287.76	Картометрический	1.00	-
258	408161.58	1317252.38	Картометрический	1.00	-

1	2	3	4	5	6
259	408129.57	1317204.90	Картометрический	1.00	-
260	408144.63	1317194.50	Картометрический	1.00	-
261	408139.28	1317187.23	Картометрический	1.00	-
262	408160.63	1317173.25	Картометрический	1.00	-
263	408144.50	1317148.06	Картометрический	1.00	-
264	408195.51	1317124.61	Картометрический	1.00	-
265	408228.92	1317175.20	Картометрический	1.00	-
266	408307.80	1317121.32	Картометрический	1.00	-
267	408349.09	1317182.51	Картометрический	1.00	-
268	408351.46	1317185.67	Картометрический	1.00	-
269	408401.86	1317258.67	Картометрический	1.00	-
270	408424.59	1317292.58	Картометрический	1.00	-
236	408434.45	1317304.65	Картометрический	1.00	-
271	408089.37	1317234.44	Аналитический	0.10	-
272	408050.74	1317262.86	Аналитический	0.10	-
273	408061.36	1317276.73	Аналитический	0.10	-
274	408045.81	1317289.90	Аналитический	0.10	-
275	407997.49	1317322.93	Аналитический	0.10	-
276	407986.13	1317307.54	Аналитический	0.10	-
277	407970.23	1317283.68	Аналитический	0.10	-
278	407964.97	1317276.10	Аналитический	0.10	-
279	408010.51	1317238.67	Аналитический	0.10	-
280	408011.75	1317236.07	Аналитический	0.10	-
281	408064.96	1317201.46	Аналитический	0.10	-
282	408072.43	1317210.86	Аналитический	0.10	-
283	408071.76	1317211.46	Аналитический	0.10	-
284	408083.10	1317225.58	Аналитический	0.10	-
271	408089.37	1317234.44	Аналитический	0.10	-
285	407685.76	1317157.16	Картометрический	1.00	-
286	407712.21	1317201.50	Картометрический	1.00	-
287	407709.45	1317203.60	Картометрический	1.00	-
288	407703.86	1317207.24	Картометрический	1.00	-
289	407686.58	1317217.53	Картометрический	1.00	-
290	407739.15	1317297.52	Картометрический	1.00	-
291	407646.33	1317322.36	Картометрический	1.00	-
292	407589.78	1317347.07	Картометрический	1.00	-
293	407585.96	1317341.39	Картометрический	1.00	-
294	407568.54	1317315.87	Картометрический	1.00	-
295	407565.32	1317318.69	Картометрический	1.00	-
296	407543.98	1317330.54	Картометрический	1.00	-
297	407557.97	1317355.30	Картометрический	1.00	-
298	407561.07	1317360.74	Картометрический	1.00	-
299	407539.24	1317371.70	Картометрический	1.00	-
300	407535.53	1317365.90	Картометрический	1.00	-
301	407503.51	1317316.18	Картометрический	1.00	-
302	407500.87	1317317.41	Картометрический	1.00	-

1	2	3	4	5	6
303	407490.36	1317323.94	Картометрический	1.00	-
304	407449.68	1317266.80	Картометрический	1.00	-
305	407493.77	1317237.03	Картометрический	1.00	-
306	407563.75	1317187.79	Картометрический	1.00	-
307	407609.72	1317157.44	Картометрический	1.00	-
308	407636.29	1317201.36	Картометрический	1.00	-
309	407639.65	1317199.27	Картометрический	1.00	-
310	407660.53	1317186.15	Картометрический	1.00	-
311	407654.89	1317174.70	Картометрический	1.00	-
312	407659.50	1317171.48	Картометрический	1.00	-
285	407685.76	1317157.16	Картометрический	1.00	-
313	407400.56	1317377.12	Картометрический	1.00	-
314	407397.12	1317379.41	Картометрический	1.00	-
315	407387.20	1317386.69	Картометрический	1.00	-
316	407383.56	1317381.40	Картометрический	1.00	-
317	407372.31	1317388.67	Картометрический	1.00	-
318	407352.80	1317359.57	Картометрический	1.00	-
319	407337.11	1317346.74	Картометрический	1.00	-
320	407322.59	1317323.54	Картометрический	1.00	-
321	407345.15	1317307.31	Картометрический	1.00	-
322	407347.05	1317308.79	Картометрический	1.00	-
323	407355.49	1317319.18	Картометрический	1.00	-
324	407362.15	1317314.13	Картометрический	1.00	-
325	407362.28	1317318.99	Картометрический	1.00	-
326	407366.09	1317328.26	Картометрический	1.00	-
327	407369.93	1317336.83	Картометрический	1.00	-
328	407372.59	1317338.30	Картометрический	1.00	-
329	407378.60	1317339.85	Картометрический	1.00	-
313	407400.56	1317377.12	Картометрический	1.00	-
330	406689.49	1317242.13	Картометрический	1.00	-
331	406717.27	1317277.44	Картометрический	1.00	-
332	406732.85	1317312.69	Картометрический	1.00	-
333	406699.05	1317317.58	Картометрический	1.00	-
334	406635.64	1317320.22	Картометрический	1.00	-
335	406616.30	1317260.63	Картометрический	1.00	-
330	406689.49	1317242.13	Картометрический	1.00	-
336	406614.97	1318295.75	Картометрический	1.00	-
337	406648.30	1318327.60	Картометрический	1.00	-
338	406654.63	1318344.95	Картометрический	1.00	-
339	406656.09	1318355.81	Картометрический	1.00	-
340	406652.66	1318376.80	Картометрический	1.00	-
341	406640.93	1318398.41	Картометрический	1.00	-
342	406629.53	1318421.28	Картометрический	1.00	-
343	406643.94	1318434.55	Картометрический	1.00	-
344	406626.12	1318451.44	Картометрический	1.00	-

1	2	3	4	5	6
345	406618.37	1318443.46	Картометрический	1.00	-
346	406609.02	1318439.81	Картометрический	1.00	-
347	406568.87	1318420.11	Картометрический	1.00	-
348	406597.50	1318368.89	Картометрический	1.00	-
349	406605.37	1318350.83	Картометрический	1.00	-
350	406610.22	1318329.80	Картометрический	1.00	-
351	406613.09	1318312.78	Картометрический	1.00	-
336	406614.97	1318295.75	Картометрический	1.00	-
3. Сведения о характерных точках части (частей) границы объекта					
Обозначение характерных точек части границы	Координаты, м		Метод определения координат характерной точки	Средняя квадратическая погрешность положения характерной точки (M _t), м	Описание обозначения точки на местности (при наличии)
	X	Y			
1	2	3	4	5	6
Часть №					
-	-	-	-	-	-

ГРАФИЧЕСКОЕ ОПИСАНИЕ

местоположения границ

Зона застройки среднеэтажными жилыми домами

посёлка городского типа Каменка – ЖЗ/1

 (наименование объекта, местоположение границ которого описано
 (далее - объект))

Раздел 1

Сведения об объекте		
№ п/п	Характеристики объекта	Описание характеристик
1	2	3
1	Местоположение объекта	Воронежская область, Каменский район, Каменское городское поселение, посёлок городского типа Каменка
2	Площадь объекта \pm величина погрешности определения площади ($P \pm \Delta P$)	-
3	Иные характеристики объекта	-

Раздел 2

Сведения о местоположении границ объекта					
1. Система координат: МСК - 36, зона 1					
2. Сведения о характерных точках границ объекта					
Обозначение характерных точек границ	Координаты, м		Метод определения координат характерной точки	Средняя квадратическая погрешность положения характерной точки (M _t), м	Описание обозначения точки на местности (при наличии)
	X	Y			
1	2	3	4	5	6
1	408472.06	1316534.03	Картометрический	1.00	-
2	408493.34	1316558.58	Картометрический	1.00	-
3	408498.72	1316573.62	Картометрический	1.00	-
4	408500.15	1316592.03	Картометрический	1.00	-
5	408495.30	1316606.74	Картометрический	1.00	-
6	408491.21	1316604.32	Картометрический	1.00	-
7	408483.30	1316598.71	Картометрический	1.00	-
8	408464.51	1316644.35	Картометрический	1.00	-
9	408462.29	1316653.31	Картометрический	1.00	-
10	408468.97	1316676.16	Картометрический	1.00	-
11	408470.68	1316680.38	Картометрический	1.00	-
12	408445.24	1316758.34	Картометрический	1.00	-
13	408425.79	1316770.10	Картометрический	1.00	-
14	408413.18	1316772.87	Картометрический	1.00	-
15	408399.59	1316775.46	Картометрический	1.00	-
16	408391.52	1316775.53	Картометрический	1.00	-
17	408386.86	1316774.88	Картометрический	1.00	-
18	408378.16	1316771.62	Картометрический	1.00	-
19	408372.30	1316768.72	Картометрический	1.00	-
20	408356.09	1316745.83	Аналитический	0.10	-
21	408349.19	1316731.28	Аналитический	0.10	-
22	408328.27	1316709.23	Аналитический	0.10	-
23	408278.99	1316674.84	Аналитический	0.10	-
24	408264.26	1316667.17	Аналитический	0.10	-
25	408299.51	1316623.21	Аналитический	0.10	-
26	408327.90	1316650.39	Аналитический	0.10	-
27	408347.45	1316669.21	Аналитический	0.10	-
28	408341.17	1316677.48	Аналитический	0.10	-
29	408348.77	1316682.77	Картометрический	1.00	-
30	408375.63	1316659.42	Картометрический	1.00	-
31	408386.48	1316642.96	Картометрический	1.00	-
32	408444.08	1316573.83	Картометрический	1.00	-
33	408467.41	1316540.64	Картометрический	1.00	-
1	408472.06	1316534.03	Картометрический	1.00	-

1	2	3	4	5	6
34	408276.85	1317076.06	Картометрический	1.00	-
35	408307.80	1317121.32	Картометрический	1.00	-
36	408228.92	1317175.20	Картометрический	1.00	-
37	408195.51	1317124.61	Картометрический	1.00	-
38	408214.16	1317116.01	Картометрический	1.00	-
34	408276.85	1317076.06	Картометрический	1.00	-
39	408293.27	1317346.92	Картометрический	1.00	-
40	408317.31	1317381.48	Картометрический	1.00	-
41	408318.49	1317383.32	Картометрический	1.00	-
42	408252.78	1317430.47	Картометрический	1.00	-
43	408246.19	1317421.54	Аналитический	0.10	-
44	408241.57	1317414.47	Аналитический	0.10	-
45	408233.11	1317401.58	Аналитический	0.10	-
46	408231.15	1317398.59	Аналитический	0.10	-
47	408226.45	1317391.57	Аналитический	0.10	-
39	408293.27	1317346.92	Картометрический	1.00	-
3. Сведения о характерных точках части (частей) границы объекта					
Обозначение характерных точек части границы	Координаты, м		Метод определения координат характерной точки	Средняя квадратическая погрешность положения характерной точки (Mt), м	Описание обозначения точки на местности (при наличии)
	X	Y			
1	2	3	4	5	6
Часть №					
-	-	-	-	-	-

ГРАФИЧЕСКОЕ ОПИСАНИЕ

местоположения границ

Общественно-деловая зона посёлка городского типа Каменка – ОД/1

(наименование объекта, местоположение границ которого описано
(далее - объект)

Раздел 1

Сведения об объекте		
№ п/п	Характеристики объекта	Описание характеристик
1	2	3
1	Местоположение объекта	Воронежская область, Каменский район, Каменское городское поселение, посёлок городского типа Каменка
2	Площадь объекта ± величина погрешности определения площади ($P \pm \Delta P$)	-
3	Иные характеристики объекта	-

Раздел 2

Сведения о местоположении границ объекта					
1. Система координат: МСК - 36, зона 1					
2. Сведения о характерных точках границ объекта					
Обозначение характерных точек границ	Координаты, м		Метод определения координат характерной точки	Средняя квадратическая погрешность положения характерной точки (M _t), м	Описание обозначения точки на местности (при наличии)
	X	Y			
1	2	3	4	5	6
1	408975.69	1315345.72	Картометрический	1.00	-
2	408958.63	1315367.55	Картометрический	1.00	-
3	408950.07	1315359.39	Картометрический	1.00	-
4	408949.47	1315358.75	Картометрический	1.00	-
5	408952.50	1315356.08	Картометрический	1.00	-
6	408966.39	1315338.11	Картометрический	1.00	-
1	408975.69	1315345.72	Картометрический	1.00	-
7	408708.71	1315634.78	Аналитический	0.10	-
8	408680.66	1315671.41	Аналитический	0.10	-
9	408573.21	1315806.12	Аналитический	0.10	-
10	408523.30	1315872.01	Аналитический	0.10	-
11	408510.73	1315876.85	Аналитический	0.10	-
12	408503.77	1315885.36	Аналитический	0.10	-
13	408501.06	1315899.22	Аналитический	0.10	-
14	408472.36	1315937.12	Аналитический	0.10	-
15	408461.85	1315929.36	Аналитический	0.10	-
16	408458.19	1315928.97	Картометрический	1.00	-
17	408442.38	1315921.55	Картометрический	1.00	-
18	408426.29	1315915.15	Картометрический	1.00	-
19	408419.01	1315912.41	Картометрический	1.00	-
20	408424.41	1315906.56	Картометрический	1.00	-
21	408410.91	1315896.80	Картометрический	1.00	-
22	408403.39	1315912.52	Картометрический	1.00	-
23	408401.67	1315916.00	Картометрический	1.00	-
24	408359.89	1315899.24	Картометрический	1.00	-
25	408354.65	1315905.28	Картометрический	1.00	-
26	408339.61	1315863.97	Картометрический	1.00	-
27	408353.94	1315849.05	Картометрический	1.00	-
28	408384.40	1315798.87	Картометрический	1.00	-
29	408415.42	1315755.06	Картометрический	1.00	-
30	408423.36	1315743.59	Аналитический	0.10	-
31	408437.21	1315750.96	Аналитический	0.10	-
32	408452.12	1315733.84	Аналитический	0.10	-

1	2	3	4	5	6
33	408436.00	1315724.82	Аналитический	0.10	-
34	408439.53	1315717.89	Аналитический	0.10	-
35	408482.89	1315664.38	Аналитический	0.10	-
36	408509.66	1315682.74	Аналитический	0.10	-
37	408513.25	1315679.13	Аналитический	0.10	-
38	408545.07	1315642.76	Аналитический	0.10	-
39	408525.27	1315627.07	Аналитический	0.10	-
40	408541.62	1315600.17	Аналитический	0.10	-
41	408588.49	1315536.25	Аналитический	0.10	-
42	408651.60	1315585.85	Аналитический	0.10	-
43	408673.13	1315605.59	Аналитический	0.10	-
7	408708.71	1315634.78	Аналитический	0.10	-
44	408409.20	1315921.92	Аналитический	0.10	-
45	408411.75	1315926.05	Картометрический	1.00	-
46	408425.93	1315949.18	Картометрический	1.00	-
47	408390.66	1315974.86	Аналитический	0.10	-
48	408372.66	1315938.15	Аналитический	0.10	-
49	408400.20	1315925.89	Аналитический	0.10	-
44	408409.20	1315921.92	Аналитический	0.10	-
50	408401.49	1316011.89	Аналитический	0.10	-
51	408396.48	1316016.15	Аналитический	0.10	-
52	408393.94	1316033.53	Аналитический	0.10	-
53	408367.37	1316067.12	Картометрический	1.00	-
54	408345.34	1316041.77	Картометрический	1.00	-
55	408350.30	1316031.55	Картометрический	1.00	-
56	408355.32	1316027.75	Картометрический	1.00	-
57	408363.85	1316020.00	Картометрический	1.00	-
58	408360.76	1316016.56	Картометрический	1.00	-
59	408364.83	1316011.97	Картометрический	1.00	-
60	408367.38	1316014.14	Картометрический	1.00	-
61	408388.31	1315990.31	Картометрический	1.00	-
50	408401.49	1316011.89	Аналитический	0.10	-
62	408367.64	1316176.42	Картометрический	1.00	-
63	408359.62	1316187.58	Картометрический	1.00	-
64	408348.04	1316179.14	Картометрический	1.00	-
65	408320.51	1316159.44	Картометрический	1.00	-
66	408328.77	1316149.02	Картометрический	1.00	-
67	408332.87	1316152.21	Картометрический	1.00	-
68	408335.24	1316153.98	Картометрический	1.00	-
69	408353.71	1316168.12	Картометрический	1.00	-
70	408358.88	1316167.91	Картометрический	1.00	-
71	408365.53	1316174.28	Картометрический	1.00	-
62	408367.64	1316176.42	Картометрический	1.00	-
72	408321.40	1315588.35	Аналитический	0.10	-

1	2	3	4	5	6
73	408319.37	1315614.40	Аналитический	0.10	-
74	408296.41	1315700.69	Аналитический	0.10	-
75	408236.15	1315650.38	Аналитический	0.10	-
76	408263.64	1315614.82	Аналитический	0.10	-
77	408263.49	1315591.65	Аналитический	0.10	-
72	408321.40	1315588.35	Аналитический	0.10	-
78	408253.81	1315715.31	Картометрический	1.00	-
79	408233.10	1315741.29	Картометрический	1.00	-
80	408223.78	1315753.18	Картометрический	1.00	-
81	408188.53	1315721.61	Картометрический	1.00	-
82	408222.53	1315686.41	Картометрический	1.00	-
78	408253.81	1315715.31	Картометрический	1.00	-
83	408095.40	1315655.98	Картометрический	1.00	-
84	408076.77	1315676.58	Картометрический	1.00	-
85	408034.59	1315726.75	Картометрический	1.00	-
86	408006.93	1315760.05	Картометрический	1.00	-
87	407997.64	1315770.89	Картометрический	1.00	-
88	407990.94	1315764.76	Картометрический	1.00	-
89	407985.96	1315760.37	Картометрический	1.00	-
90	407994.32	1315750.89	Картометрический	1.00	-
91	407972.24	1315731.20	Картометрический	1.00	-
92	408050.30	1315648.65	Картометрический	1.00	-
93	408064.71	1315630.18	Картометрический	1.00	-
83	408095.40	1315655.98	Картометрический	1.00	-
94	408042.88	1315562.40	Картометрический	1.00	-
95	408033.96	1315570.69	Картометрический	1.00	-
96	408025.56	1315579.79	Картометрический	1.00	-
97	408021.96	1315582.16	Картометрический	1.00	-
98	407997.17	1315559.30	Картометрический	1.00	-
99	408005.73	1315550.05	Картометрический	1.00	-
100	408009.98	1315545.40	Картометрический	1.00	-
101	408025.93	1315546.92	Картометрический	1.00	-
94	408042.88	1315562.40	Картометрический	1.00	-
102	407994.04	1315564.58	Аналитический	0.10	-
103	407976.47	1315584.07	Аналитический	0.10	-
104	407974.48	1315585.79	Аналитический	0.10	-
105	407958.14	1315604.32	Картометрический	1.00	-
106	407952.21	1315611.06	Картометрический	1.00	-
107	407933.94	1315631.75	Картометрический	1.00	-
108	407905.87	1315611.66	Картометрический	1.00	-
109	407908.69	1315594.00	Картометрический	1.00	-
110	407932.78	1315509.13	Аналитический	0.10	-
102	407994.04	1315564.58	Аналитический	0.10	-

1	2	3	4	5	6
111	407876.89	1315503.65	Картометрический	1.00	-
112	407858.35	1315524.57	Картометрический	1.00	-
113	407838.05	1315523.62	Картометрический	1.00	-
114	407818.19	1315508.05	Картометрический	1.00	-
115	407845.06	1315477.47	Картометрический	1.00	-
111	407876.89	1315503.65	Картометрический	1.00	-
116	407495.49	1315534.73	Картометрический	1.00	-
117	407450.39	1315620.85	Картометрический	1.00	-
118	407415.61	1315588.02	Картометрический	1.00	-
119	407397.19	1315570.43	Картометрический	1.00	-
120	407383.37	1315553.95	Картометрический	1.00	-
121	407362.21	1315535.39	Картометрический	1.00	-
122	407378.75	1315530.88	Картометрический	1.00	-
123	407417.76	1315520.26	Картометрический	1.00	-
124	407448.80	1315490.60	Картометрический	1.00	-
125	407463.72	1315506.68	Картометрический	1.00	-
126	407470.90	1315512.98	Картометрический	1.00	-
116	407495.49	1315534.73	Картометрический	1.00	-
127	407051.58	1315813.80	Картометрический	1.00	-
128	407019.43	1315841.87	Картометрический	1.00	-
129	407010.70	1315826.50	Картометрический	1.00	-
130	407008.93	1315797.06	Картометрический	1.00	-
131	407013.92	1315796.30	Картометрический	1.00	-
132	407015.08	1315798.94	Картометрический	1.00	-
133	407025.99	1315788.73	Картометрический	1.00	-
134	407034.72	1315797.85	Картометрический	1.00	-
127	407051.58	1315813.80	Картометрический	1.00	-
135	408483.46	1316425.09	Аналитический	0.10	-
136	408470.89	1316442.04	Картометрический	1.00	-
137	408480.36	1316448.94	Картометрический	1.00	-
138	408478.83	1316451.30	Картометрический	1.00	-
139	408449.47	1316493.44	Картометрический	1.00	-
140	408446.67	1316497.76	Картометрический	1.00	-
141	408437.95	1316490.37	Картометрический	1.00	-
142	408364.37	1316435.33	Аналитический	0.10	-
143	408365.39	1316431.84	Аналитический	0.10	-
144	408407.98	1316374.38	Аналитический	0.10	-
135	408483.46	1316425.09	Аналитический	0.10	-
145	408416.41	1316487.79	Картометрический	1.00	-
146	408409.46	1316496.28	Картометрический	1.00	-
147	408383.42	1316525.81	Картометрический	1.00	-
148	408347.50	1316564.78	Картометрический	1.00	-
149	408338.65	1316575.41	Картометрический	1.00	-
150	408304.50	1316544.48	Картометрический	1.00	-

1	2	3	4	5	6
151	408317.58	1316529.19	Картометрический	1.00	-
152	408285.23	1316499.26	Картометрический	1.00	-
153	408339.49	1316435.07	Картометрический	1.00	-
154	408342.96	1316438.14	Картометрический	1.00	-
155	408346.35	1316433.78	Картометрический	1.00	-
156	408347.86	1316435.08	Картометрический	1.00	-
145	408416.41	1316487.79	Картометрический	1.00	-
157	408404.23	1316822.29	Картометрический	1.00	-
158	408400.15	1316825.20	Картометрический	1.00	-
159	408389.05	1316833.51	Картометрический	1.00	-
160	408372.81	1316812.00	Картометрический	1.00	-
161	408386.11	1316801.96	Картометрический	1.00	-
162	408387.82	1316800.73	Картометрический	1.00	-
157	408404.23	1316822.29	Картометрический	1.00	-
163	408207.78	1316444.33	Аналитический	0.10	-
164	408202.65	1316451.44	Аналитический	0.10	-
165	408192.69	1316460.99	Аналитический	0.10	-
166	408155.04	1316443.54	Аналитический	0.10	-
167	408150.61	1316448.76	Аналитический	0.10	-
168	408112.58	1316428.03	Аналитический	0.10	-
169	408115.82	1316423.92	Картометрический	1.00	-
170	408149.81	1316380.72	Картометрический	1.00	-
171	408166.66	1316391.39	Картометрический	1.00	-
172	408173.54	1316395.71	Картометрический	1.00	-
173	408176.19	1316397.12	Картометрический	1.00	-
174	408173.71	1316401.46	Картометрический	1.00	-
175	408176.05	1316402.79	Картометрический	1.00	-
176	408173.85	1316406.38	Картометрический	1.00	-
177	408171.02	1316409.57	Картометрический	1.00	-
178	408169.41	1316412.16	Картометрический	1.00	-
179	408164.99	1316420.28	Картометрический	1.00	-
180	408175.44	1316428.21	Аналитический	0.10	-
163	408207.78	1316444.33	Аналитический	0.10	-
181	408138.00	1316173.95	Аналитический	0.10	-
182	408118.90	1316200.20	Аналитический	0.10	-
183	408113.67	1316195.75	Аналитический	0.10	-
184	408108.62	1316202.12	Картометрический	1.00	-
185	408093.24	1316190.90	Картометрический	1.00	-
186	408082.98	1316200.98	Картометрический	1.00	-
187	408070.19	1316185.67	Картометрический	1.00	-
188	408104.81	1316146.72	Картометрический	1.00	-
189	408108.16	1316149.47	Картометрический	1.00	-
181	408138.00	1316173.95	Аналитический	0.10	-
190	408095.15	1316308.94	Аналитический	0.10	-

1	2	3	4	5	6
191	408065.11	1316344.73	Аналитический	0.10	-
192	408095.86	1316368.09	Картометрический	1.00	-
193	408094.07	1316372.69	Картометрический	1.00	-
194	408107.69	1316383.86	Картометрический	1.00	-
195	408114.41	1316389.96	Картометрический	1.00	-
196	408072.53	1316442.85	Картометрический	1.00	-
197	408047.82	1316463.78	Картометрический	1.00	-
198	408045.35	1316462.57	Картометрический	1.00	-
199	408041.08	1316467.96	Картометрический	1.00	-
200	407963.00	1316403.44	Картометрический	1.00	-
201	407949.81	1316392.31	Картометрический	1.00	-
202	408052.20	1316271.61	Картометрический	1.00	-
190	408095.15	1316308.94	Аналитический	0.10	-
203	408088.59	1316487.07	Картометрический	1.00	-
204	408081.15	1316496.24	Картометрический	1.00	-
205	408077.63	1316493.12	Картометрический	1.00	-
206	408075.07	1316496.78	Картометрический	1.00	-
207	408062.48	1316485.50	Картометрический	1.00	-
208	408060.59	1316483.68	Картометрический	1.00	-
209	408058.38	1316481.16	Картометрический	1.00	-
210	408063.11	1316478.13	Картометрический	1.00	-
211	408070.53	1316471.37	Картометрический	1.00	-
212	408075.20	1316475.74	Картометрический	1.00	-
213	408080.18	1316480.05	Картометрический	1.00	-
203	408088.59	1316487.07	Картометрический	1.00	-
214	408043.03	1316092.43	Аналитический	0.10	-
215	408017.21	1316129.63	Аналитический	0.10	-
216	408023.98	1316137.56	Аналитический	0.10	-
217	408007.56	1316161.05	Аналитический	0.10	-
218	408011.86	1316164.96	Аналитический	0.10	-
219	408001.22	1316179.20	Аналитический	0.10	-
220	407988.54	1316170.50	Аналитический	0.10	-
221	407915.26	1316269.36	Аналитический	0.10	-
222	407893.78	1316254.37	Аналитический	0.10	-
223	407886.73	1316262.82	Картометрический	1.00	-
224	407850.79	1316234.30	Картометрический	1.00	-
225	407871.79	1316199.21	Картометрический	1.00	-
226	407879.86	1316187.89	Картометрический	1.00	-
227	407919.53	1316124.18	Картометрический	1.00	-
228	407926.15	1316112.25	Картометрический	1.00	-
229	407949.88	1316113.08	Картометрический	1.00	-
230	407960.88	1316118.84	Картометрический	1.00	-
231	407972.89	1316125.32	Картометрический	1.00	-
232	407985.76	1316132.86	Картометрический	1.00	-
233	408025.49	1316076.97	Картометрический	1.00	-
214	408043.03	1316092.43	Аналитический	0.10	-

1	2	3	4	5	6
234	407972.26	1316040.68	Аналитический	0.10	-
235	407963.10	1316053.68	Аналитический	0.10	-
236	407947.68	1316079.11	Аналитический	0.10	-
237	407918.38	1316063.17	Аналитический	0.10	-
238	407912.79	1316059.84	Аналитический	0.10	-
239	407937.60	1316011.85	Аналитический	0.10	-
240	407946.04	1316019.04	Аналитический	0.10	-
234	407972.26	1316040.68	Аналитический	0.10	-
241	407610.00	1316359.80	Картометрический	1.00	-
242	407591.41	1316389.04	Картометрический	1.00	-
243	407582.30	1316383.81	Картометрический	1.00	-
244	407569.71	1316369.48	Картометрический	1.00	-
245	407583.47	1316345.08	Картометрический	1.00	-
241	407610.00	1316359.80	Картометрический	1.00	-
246	407494.02	1316302.97	Аналитический	0.10	-
247	407471.70	1316323.36	Аналитический	0.10	-
248	407461.11	1316333.62	Аналитический	0.10	-
249	407466.74	1316339.24	Картометрический	1.00	-
250	407445.43	1316358.21	Картометрический	1.00	-
251	407417.46	1316324.36	Картометрический	1.00	-
252	407441.27	1316303.85	Аналитический	0.10	-
253	407458.96	1316286.74	Аналитический	0.10	-
246	407494.02	1316302.97	Аналитический	0.10	-
254	407601.26	1316705.19	Аналитический	0.10	-
255	407573.54	1316720.17	Аналитический	0.10	-
256	407558.34	1316694.66	Аналитический	0.10	-
257	407581.22	1316679.68	Аналитический	0.10	-
258	407583.97	1316677.89	Аналитический	0.10	-
259	407597.26	1316698.44	Аналитический	0.10	-
254	407601.26	1316705.19	Аналитический	0.10	-
260	407843.08	1316861.39	Картометрический	1.00	-
261	407827.63	1316873.41	Картометрический	1.00	-
262	407826.04	1316874.59	Картометрический	1.00	-
263	407798.45	1316842.16	Картометрический	1.00	-
264	407773.85	1316814.54	Картометрический	1.00	-
265	407783.47	1316804.65	Картометрический	1.00	-
260	407843.08	1316861.39	Картометрический	1.00	-
266	407793.02	1316891.15	Картометрический	1.00	-
267	407775.67	1316898.11	Картометрический	1.00	-
268	407744.85	1316859.90	Картометрический	1.00	-
269	407733.50	1316846.03	Картометрический	1.00	-
270	407751.95	1316828.42	Картометрический	1.00	-

1	2	3	4	5	6
271	407753.73	1316827.36	Картометрический	1.00	-
272	407755.42	1316834.76	Картометрический	1.00	-
273	407762.04	1316846.33	Картометрический	1.00	-
274	407764.02	1316845.18	Картометрический	1.00	-
275	407775.10	1316862.87	Картометрический	1.00	-
266	407793.02	1316891.15	Картометрический	1.00	-
276	407750.32	1316908.27	Аналитический	0.10	-
277	407665.96	1316942.11	Картометрический	1.00	-
278	407649.73	1316948.69	Картометрический	1.00	-
279	407636.48	1316953.80	Аналитический	0.10	-
280	407607.96	1316899.88	Аналитический	0.10	-
281	407626.44	1316889.17	Аналитический	0.10	-
282	407666.35	1316866.18	Аналитический	0.10	-
283	407706.37	1316839.66	Аналитический	0.10	-
284	407715.16	1316833.39	Аналитический	0.10	-
285	407716.06	1316834.82	Аналитический	0.10	-
286	407740.87	1316874.91	Аналитический	0.10	-
287	407732.65	1316882.71	Аналитический	0.10	-
288	407742.02	1316896.94	Аналитический	0.10	-
276	407750.32	1316908.27	Аналитический	0.10	-
289	407822.95	1317018.21	Аналитический	0.10	-
290	407777.45	1317053.56	Аналитический	0.10	-
291	407771.71	1317044.67	Аналитический	0.10	-
292	407773.19	1317029.26	Аналитический	0.10	-
293	407775.61	1317023.30	Аналитический	0.10	-
294	407811.06	1317000.23	Аналитический	0.10	-
289	407822.95	1317018.21	Аналитический	0.10	-
295	407846.41	1317185.97	Аналитический	0.10	-
296	407784.77	1317234.66	Картометрический	1.00	-
297	407805.60	1317267.80	Картометрический	1.00	-
298	407755.09	1317293.26	Картометрический	1.00	-
299	407739.15	1317297.52	Картометрический	1.00	-
300	407686.58	1317217.53	Картометрический	1.00	-
301	407703.86	1317207.24	Картометрический	1.00	-
302	407709.45	1317203.60	Картометрический	1.00	-
303	407712.21	1317201.50	Картометрический	1.00	-
304	407685.76	1317157.16	Картометрический	1.00	-
305	407659.50	1317171.48	Картометрический	1.00	-
306	407654.89	1317174.70	Картометрический	1.00	-
307	407660.53	1317186.15	Картометрический	1.00	-
308	407639.65	1317199.27	Аналитический	0.10	-
309	407636.29	1317201.36	Аналитический	0.10	-
310	407609.72	1317157.44	Аналитический	0.10	-
311	407639.54	1317138.41	Аналитический	0.10	-
312	407661.04	1317124.60	Аналитический	0.10	-

1	2	3	4	5	6
313	407673.69	1317118.94	Аналитический	0.10	-
314	407682.49	1317114.98	Аналитический	0.10	-
315	407691.44	1317111.91	Аналитический	0.10	-
316	407697.52	1317111.37	Аналитический	0.10	-
317	407715.70	1317099.90	Аналитический	0.10	-
318	407772.54	1317061.10	Аналитический	0.10	-
295	407846.41	1317185.97	Аналитический	0.10	-
319	407730.18	1317310.18	Аналитический	0.10	-
320	407731.91	1317313.66	Аналитический	0.10	-
321	407733.51	1317316.28	Аналитический	0.10	-
322	407743.28	1317332.43	Аналитический	0.10	-
323	407726.12	1317342.59	Аналитический	0.10	-
324	407725.50	1317342.95	Аналитический	0.10	-
325	407706.91	1317356.04	Картометрический	1.00	-
326	407687.30	1317326.62	Картометрический	1.00	-
327	407685.06	1317322.36	Картометрический	1.00	-
319	407730.18	1317310.18	Аналитический	0.10	-
328	408160.63	1317173.25	Картометрический	1.00	-
329	408139.28	1317187.23	Картометрический	1.00	-
330	408144.63	1317194.50	Картометрический	1.00	-
331	408129.57	1317204.90	Картометрический	1.00	-
332	408161.58	1317252.38	Картометрический	1.00	-
333	408110.87	1317287.76	Картометрический	1.00	-
334	408064.57	1317323.17	Картометрический	1.00	-
335	408075.49	1317339.21	Картометрический	1.00	-
336	408038.55	1317371.54	Картометрический	1.00	-
337	408036.57	1317371.19	Картометрический	1.00	-
338	408011.98	1317388.22	Картометрический	1.00	-
339	407991.56	1317361.01	Картометрический	1.00	-
340	407870.68	1317433.95	Картометрический	1.00	-
341	407863.83	1317432.99	Картометрический	1.00	-
342	407804.22	1317348.01	Картометрический	1.00	-
343	407800.57	1317343.38	Картометрический	1.00	-
344	407780.48	1317314.16	Картометрический	1.00	-
345	407773.58	1317300.02	Картометрический	1.00	-
346	407774.45	1317295.70	Картометрический	1.00	-
347	407879.77	1317244.34	Картометрический	1.00	-
348	407883.25	1317244.99	Картометрический	1.00	-
349	407929.13	1317303.08	Картометрический	1.00	-
350	407932.11	1317303.87	Картометрический	1.00	-
351	407935.93	1317302.74	Картометрический	1.00	-
352	407940.56	1317298.93	Картометрический	1.00	-
353	407941.93	1317295.03	Картометрический	1.00	-
354	407964.97	1317276.10	Картометрический	1.00	-
355	407970.23	1317283.68	Картометрический	1.00	-
356	407986.13	1317307.54	Картометрический	1.00	-

1	2	3	4	5	6
357	407997.49	1317322.93	Картометрический	1.00	-
358	408045.81	1317289.90	Картометрический	1.00	-
359	408061.36	1317276.73	Картометрический	1.00	-
360	408050.74	1317262.86	Картометрический	1.00	-
361	408089.37	1317234.44	Картометрический	1.00	-
362	408083.10	1317225.58	Картометрический	1.00	-
363	408071.76	1317211.46	Картометрический	1.00	-
364	408072.43	1317210.86	Картометрический	1.00	-
365	408064.96	1317201.46	Картометрический	1.00	-
366	408076.60	1317194.63	Картометрический	1.00	-
367	408144.50	1317148.06	Картометрический	1.00	-
328	408160.63	1317173.25	Картометрический	1.00	-
368	407960.14	1317265.96	Картометрический	1.00	-
369	407936.90	1317281.49	Картометрический	1.00	-
370	407928.38	1317273.14	Картометрический	1.00	-
371	407891.59	1317230.80	Картометрический	1.00	-
372	407915.04	1317213.38	Картометрический	1.00	-
373	407943.11	1317246.05	Картометрический	1.00	-
368	407960.14	1317265.96	Картометрический	1.00	-
374	408088.62	1317171.78	Картометрический	1.00	-
375	408066.18	1317187.54	Картометрический	1.00	-
376	408032.25	1317211.16	Картометрический	1.00	-
377	408024.98	1317202.93	Картометрический	1.00	-
378	408014.65	1317195.01	Картометрический	1.00	-
379	408006.97	1317188.90	Картометрический	1.00	-
380	408008.32	1317187.44	Картометрический	1.00	-
381	408010.03	1317188.98	Картометрический	1.00	-
382	408016.15	1317182.71	Картометрический	1.00	-
383	408023.61	1317189.96	Картометрический	1.00	-
384	408031.34	1317182.45	Картометрический	1.00	-
385	408033.92	1317185.49	Картометрический	1.00	-
386	408057.03	1317166.22	Картометрический	1.00	-
387	408064.56	1317157.41	Картометрический	1.00	-
388	408073.44	1317151.42	Картометрический	1.00	-
374	408088.62	1317171.78	Картометрический	1.00	-
389	408231.13	1317257.34	Картометрический	1.00	-
390	408288.68	1317339.49	Картометрический	1.00	-
391	408293.27	1317346.92	Картометрический	1.00	-
392	408226.45	1317391.57	Картометрический	1.00	-
393	408231.15	1317398.59	Картометрический	1.00	-
394	408233.11	1317401.58	Картометрический	1.00	-
395	408241.57	1317414.47	Картометрический	1.00	-
396	408246.19	1317421.54	Картометрический	1.00	-
397	408252.78	1317430.47	Картометрический	1.00	-
398	408256.63	1317435.71	Картометрический	1.00	-

1	2	3	4	5	6
399	408194.73	1317478.70	Картометрический	1.00	-
400	408168.78	1317496.33	Картометрический	1.00	-
401	408160.49	1317482.60	Картометрический	1.00	-
402	408137.64	1317449.67	Картометрический	1.00	-
403	408132.96	1317442.94	Картометрический	1.00	-
404	408119.39	1317452.27	Картометрический	1.00	-
405	408108.51	1317461.20	Картометрический	1.00	-
406	408068.10	1317415.99	Картометрический	1.00	-
407	408046.86	1317406.05	Картометрический	1.00	-
408	408056.83	1317399.58	Картометрический	1.00	-
409	408047.26	1317388.03	Картометрический	1.00	-
410	408043.14	1317382.38	Картометрический	1.00	-
411	408082.15	1317348.25	Картометрический	1.00	-
412	408215.65	1317256.94	Картометрический	1.00	-
389	408231.13	1317257.34	Картометрический	1.00	-
413	408440.19	1317417.39	Картометрический	1.00	-
414	408382.08	1317459.32	Картометрический	1.00	-
415	408366.21	1317437.11	Картометрический	1.00	-
416	408324.89	1317379.35	Картометрический	1.00	-
417	408386.77	1317337.51	Картометрический	1.00	-
413	408440.19	1317417.39	Картометрический	1.00	-
418	409065.10	1317648.59	Картометрический	1.00	-
419	409065.07	1317679.20	Картометрический	1.00	-
420	409043.37	1317678.73	Картометрический	1.00	-
421	409043.52	1317643.51	Картометрический	1.00	-
418	409065.10	1317648.59	Картометрический	1.00	-
422	407589.78	1317347.07	Картометрический	1.00	-
423	407578.20	1317352.14	Картометрический	1.00	-
424	407561.07	1317360.74	Картометрический	1.00	-
425	407557.97	1317355.30	Картометрический	1.00	-
426	407543.98	1317330.54	Картометрический	1.00	-
427	407565.32	1317318.69	Картометрический	1.00	-
428	407568.54	1317315.87	Картометрический	1.00	-
429	407585.96	1317341.39	Картометрический	1.00	-
422	407589.78	1317347.07	Картометрический	1.00	-
430	407539.24	1317371.70	Картометрический	1.00	-
431	407512.64	1317385.09	Картометрический	1.00	-
432	407441.34	1317272.40	Картометрический	1.00	-
433	407449.68	1317266.80	Картометрический	1.00	-
434	407490.36	1317323.94	Картометрический	1.00	-
435	407500.87	1317317.41	Картометрический	1.00	-
436	407503.51	1317316.18	Картометрический	1.00	-
437	407535.53	1317365.90	Картометрический	1.00	-
430	407539.24	1317371.70	Картометрический	1.00	-

1	2	3	4	5	6
438	407543.49	1317444.72	Картометрический	1.00	-
439	407533.55	1317450.47	Картометрический	1.00	-
440	407518.52	1317430.49	Картометрический	1.00	-
441	407502.17	1317408.75	Картометрический	1.00	-
442	407497.46	1317404.11	Картометрический	1.00	-
443	407508.13	1317398.62	Картометрический	1.00	-
444	407512.52	1317402.76	Картометрический	1.00	-
445	407543.49	1317444.72	Картометрический	1.00	-
445	407478.10	1317350.68	Картометрический	1.00	-
446	407483.91	1317362.69	Картометрический	1.00	-
447	407462.03	1317376.05	Картометрический	1.00	-
448	407454.47	1317364.63	Картометрический	1.00	-
445	407478.10	1317350.68	Картометрический	1.00	-
449	407489.02	1317231.30	Картометрический	1.00	-
450	407474.17	1317242.91	Картометрический	1.00	-
451	407433.07	1317269.86	Картометрический	1.00	-
452	407471.46	1317331.31	Картометрический	1.00	-
453	407458.17	1317339.19	Картометрический	1.00	-
454	407447.81	1317342.82	Картометрический	1.00	-
455	407438.27	1317348.10	Картометрический	1.00	-
456	407470.60	1317406.81	Картометрический	1.00	-
457	407428.90	1317429.65	Картометрический	1.00	-
458	407400.56	1317377.12	Картометрический	1.00	-
459	407378.60	1317339.85	Картометрический	1.00	-
460	407382.77	1317340.88	Картометрический	1.00	-
461	407391.65	1317336.54	Картометрический	1.00	-
462	407398.19	1317333.10	Картометрический	1.00	-
463	407378.78	1317297.08	Картометрический	1.00	-
464	407366.48	1317304.62	Картометрический	1.00	-
465	407365.06	1317307.04	Картометрический	1.00	-
466	407367.50	1317310.05	Картометрический	1.00	-
467	407362.15	1317314.13	Картометрический	1.00	-
468	407355.49	1317319.18	Картометрический	1.00	-
469	407347.05	1317308.79	Картометрический	1.00	-
470	407345.15	1317307.31	Картометрический	1.00	-
471	407322.59	1317323.54	Картометрический	1.00	-
472	407314.23	1317328.84	Картометрический	1.00	-
473	407317.91	1317334.70	Картометрический	1.00	-
474	407307.61	1317340.91	Картометрический	1.00	-
475	407299.73	1317328.88	Картометрический	1.00	-
476	407295.50	1317322.81	Картометрический	1.00	-
477	407286.26	1317329.21	Картометрический	1.00	-
478	407273.39	1317337.95	Картометрический	1.00	-
479	407264.51	1317343.08	Картометрический	1.00	-
480	407254.32	1317349.37	Картометрический	1.00	-

1	2	3	4	5	6
481	407242.05	1317357.07	Картометрический	1.00	-
482	407192.22	1317387.71	Картометрический	1.00	-
483	407181.44	1317395.02	Картометрический	1.00	-
484	407174.15	1317382.28	Картометрический	1.00	-
485	407154.57	1317355.12	Картометрический	1.00	-
486	407191.22	1317333.13	Картометрический	1.00	-
487	407313.21	1317258.01	Картометрический	1.00	-
488	407348.12	1317236.39	Картометрический	1.00	-
489	407364.40	1317260.95	Картометрический	1.00	-
490	407389.96	1317246.07	Картометрический	1.00	-
491	407470.53	1317195.15	Картометрический	1.00	-
449	407489.02	1317231.30	Картометрический	1.00	-
492	407535.09	1317174.82	Аналитический	0.10	-
493	407519.18	1317184.12	Аналитический	0.10	-
494	407501.81	1317157.66	Аналитический	0.10	-
495	407517.94	1317148.36	Аналитический	0.10	-
492	407535.09	1317174.82	Аналитический	0.10	-
496	407524.56	1317004.24	Картометрический	1.00	-
497	407515.57	1317008.10	Картометрический	1.00	-
498	407507.88	1317011.25	Картометрический	1.00	-
499	407488.43	1317019.04	Картометрический	1.00	-
500	407479.45	1317022.56	Картометрический	1.00	-
501	407467.69	1317029.89	Картометрический	1.00	-
502	407462.90	1317032.54	Картометрический	1.00	-
503	407456.37	1317036.52	Картометрический	1.00	-
504	407446.70	1317042.42	Картометрический	1.00	-
505	407442.15	1317045.34	Картометрический	1.00	-
506	407401.66	1317071.17	Картометрический	1.00	-
507	407397.25	1317073.77	Картометрический	1.00	-
508	407395.54	1317074.63	Картометрический	1.00	-
509	407377.35	1317085.32	Картометрический	1.00	-
510	407348.68	1317100.62	Картометрический	1.00	-
511	407328.77	1317113.72	Картометрический	1.00	-
512	407314.96	1317124.73	Картометрический	1.00	-
513	407309.00	1317128.62	Картометрический	1.00	-
514	407304.20	1317131.75	Картометрический	1.00	-
515	407302.05	1317131.87	Картометрический	1.00	-
516	407281.75	1317141.47	Картометрический	1.00	-
517	407263.78	1317152.05	Картометрический	1.00	-
518	407260.15	1317145.66	Картометрический	1.00	-
519	407263.19	1317143.91	Картометрический	1.00	-
520	407275.30	1317137.09	Картометрический	1.00	-
521	407265.30	1317122.36	Картометрический	1.00	-
522	407244.20	1317086.49	Картометрический	1.00	-
523	407244.71	1317086.10	Картометрический	1.00	-
524	407254.07	1317080.68	Картометрический	1.00	-

1	2	3	4	5	6
525	407264.05	1317073.26	Картометрический	1.00	-
526	407264.17	1317073.16	Картометрический	1.00	-
527	407270.99	1317067.95	Картометрический	1.00	-
528	407277.96	1317059.59	Картометрический	1.00	-
529	407262.08	1317035.76	Картометрический	1.00	-
530	407300.31	1317016.84	Картометрический	1.00	-
531	407341.15	1317005.44	Картометрический	1.00	-
532	407356.68	1316994.90	Картометрический	1.00	-
533	407369.98	1316986.60	Картометрический	1.00	-
534	407406.65	1317042.90	Картометрический	1.00	-
535	407410.67	1317048.77	Картометрический	1.00	-
536	407460.14	1317017.94	Картометрический	1.00	-
537	407499.88	1316995.04	Картометрический	1.00	-
538	407515.57	1316988.73	Картометрический	1.00	-
496	407524.56	1317004.24	Картометрический	1.00	-
539	407280.93	1316961.38	Аналитический	0.10	-
540	407272.72	1316967.58	Аналитический	0.10	-
541	407271.21	1316968.49	Аналитический	0.10	-
542	407250.04	1316981.14	Аналитический	0.10	-
543	407244.12	1316972.33	Аналитический	0.10	-
544	407233.81	1316957.05	Аналитический	0.10	-
545	407218.30	1316933.83	Аналитический	0.10	-
546	407211.96	1316925.38	Аналитический	0.10	-
547	407229.35	1316916.03	Аналитический	0.10	-
548	407245.47	1316907.11	Аналитический	0.10	-
539	407280.93	1316961.38	Аналитический	0.10	-
549	407238.86	1316897.98	Картометрический	1.00	-
550	407181.02	1316929.49	Картометрический	1.00	-
551	407180.97	1316929.38	Картометрический	1.00	-
552	407169.61	1316905.38	Картометрический	1.00	-
553	407156.66	1316912.15	Картометрический	1.00	-
554	407153.81	1316913.91	Картометрический	1.00	-
555	407140.36	1316878.97	Картометрический	1.00	-
556	407148.68	1316876.26	Картометрический	1.00	-
557	407155.82	1316875.47	Картометрический	1.00	-
558	407203.84	1316847.23	Картометрический	1.00	-
549	407238.86	1316897.98	Картометрический	1.00	-
559	407216.47	1317164.14	Аналитический	0.10	-
560	407198.66	1317175.88	Аналитический	0.10	-
561	407192.58	1317165.33	Аналитический	0.10	-
562	407164.63	1317117.88	Аналитический	0.10	-
563	407184.39	1317108.20	Аналитический	0.10	-
564	407190.95	1317119.23	Аналитический	0.10	-
565	407197.75	1317130.72	Аналитический	0.10	-
566	407211.21	1317154.82	Аналитический	0.10	-

1	2	3	4	5	6
567	407213.15	1317158.26	Аналитический	0.10	-
559	407216.47	1317164.14	Аналитический	0.10	-
568	406754.60	1317327.48	Картометрический	1.00	-
569	406689.08	1317455.62	Картометрический	1.00	-
570	406619.89	1317416.92	Картометрический	1.00	-
571	406693.68	1317371.02	Картометрический	1.00	-
572	406675.77	1317352.33	Картометрический	1.00	-
573	406666.45	1317342.43	Картометрический	1.00	-
574	406656.96	1317331.17	Картометрический	1.00	-
575	406653.40	1317325.89	Картометрический	1.00	-
576	406703.95	1317324.53	Картометрический	1.00	-
577	406739.24	1317327.99	Картометрический	1.00	-
578	406746.05	1317329.05	Картометрический	1.00	-
568	406754.60	1317327.48	Картометрический	1.00	-
579	406720.52	1317841.54	Картометрический	1.00	-
580	406733.95	1317914.30	Картометрический	1.00	-
581	406718.07	1317952.92	Картометрический	1.00	-
582	406709.77	1317965.84	Картометрический	1.00	-
583	406704.08	1317910.54	Картометрический	1.00	-
584	406711.58	1317842.74	Картометрический	1.00	-
579	406720.52	1317841.54	Картометрический	1.00	-
585	406766.28	1318089.32	Картометрический	1.00	-
586	406772.13	1318121.01	Картометрический	1.00	-
587	406740.94	1318126.40	Картометрический	1.00	-
588	406738.33	1318111.13	Картометрический	1.00	-
589	406746.84	1318098.59	Картометрический	1.00	-
590	406744.82	1318091.67	Картометрический	1.00	-
585	406766.28	1318089.32	Картометрический	1.00	-
3. Сведения о характерных точках части (частей) границы объекта					
Обозначение характерных точек части границы	Координаты, м		Метод определения координат характерной точки	Средняя квадратическая погрешность положения характерной точки (Mt), м	Описание обозначения точки на местности (при наличии)
	X	Y			
1	2	3	4	5	6
Часть №					
-	-	-	-	-	-

ГРАФИЧЕСКОЕ ОПИСАНИЕ

местоположения границ

Производственная зона посёлка городского типа Каменка – П1/1

(наименование объекта, местоположение границ которого описано
(далее - объект)

Раздел 1

Сведения об объекте		
№ п/п	Характеристики объекта	Описание характеристик
1	2	3
1	Местоположение объекта	Воронежская область, Каменский район, Каменское городское поселение, посёлок городского типа Каменка
2	Площадь объекта \pm величина погрешности определения площади ($P \pm \Delta P$)	-
3	Иные характеристики объекта	-

Раздел 2

Сведения о местоположении границ объекта					
1. Система координат: МСК - 36, зона 1					
2. Сведения о характерных точках границ объекта					
Обозначение характерных точек границ	Координаты, м		Метод определения координат характерной точки	Средняя квадратическая погрешность положения характерной точки (M _t), м	Описание обозначения точки на местности (при наличии)
	X	Y			
1	2	3	4	5	6
1	409429.49	1315956.27	Аналитический	0.10	-
2	409346.05	1316067.57	Аналитический	0.10	-
3	409273.80	1316041.57	Аналитический	0.10	-
4	409211.93	1316008.77	Аналитический	0.10	-
5	409263.83	1315930.16	Аналитический	0.10	-
6	409280.58	1315919.23	Аналитический	0.10	-
7	409294.54	1315918.08	Аналитический	0.10	-
8	409299.36	1315921.02	Аналитический	0.10	-
9	409301.73	1315917.48	Аналитический	0.10	-
10	409345.94	1315913.82	Аналитический	0.10	-
11	409347.74	1315916.18	Аналитический	0.10	-
12	409355.30	1315916.30	Аналитический	0.10	-
13	409357.19	1315917.32	Аналитический	0.10	-
14	409363.72	1315912.34	Аналитический	0.10	-
15	409380.10	1315910.98	Аналитический	0.10	-
1	409429.49	1315956.27	Аналитический	0.10	-
16	408291.69	1315997.95	Картометрический	1.00	-
17	408279.23	1316019.39	Картометрический	1.00	-
18	408238.52	1316070.71	Картометрический	1.00	-
19	408251.90	1316081.84	Картометрический	1.00	-
20	408247.34	1316087.40	Картометрический	1.00	-
21	408244.70	1316085.78	Картометрический	1.00	-
22	408175.13	1316162.00	Картометрический	1.00	-
23	408153.01	1316186.24	Аналитический	0.10	-
24	408138.00	1316173.95	Аналитический	0.10	-
25	408108.16	1316149.47	Аналитический	0.10	-
26	408104.81	1316146.72	Аналитический	0.10	-
27	408101.18	1316143.72	Аналитический	0.10	-
28	408043.03	1316092.43	Аналитический	0.10	-
29	408025.49	1316076.97	Аналитический	0.10	-
30	408009.72	1316064.11	Аналитический	0.10	-
31	407997.50	1316054.70	Аналитический	0.10	-
32	407994.68	1316051.86	Аналитический	0.10	-

1	2	3	4	5	6
33	407983.79	1316050.17	Аналитический	0.10	-
34	407972.26	1316040.68	Аналитический	0.10	-
35	407946.04	1316019.04	Аналитический	0.10	-
36	407957.29	1316001.43	Аналитический	0.10	-
37	407951.12	1315997.48	Аналитический	0.10	-
38	408019.54	1315906.05	Аналитический	0.10	-
39	408055.30	1315854.48	Аналитический	0.10	-
40	408078.28	1315821.56	Аналитический	0.10	-
41	408172.52	1315900.72	Картометрический	1.00	-
42	408238.20	1315951.54	Картометрический	1.00	-
43	408255.84	1315965.19	Картометрический	1.00	-
44	408252.22	1315969.45	Картометрический	1.00	-
16	408291.69	1315997.95	Картометрический	1.00	-
45	407741.93	1315355.76	Картометрический	1.00	-
46	407725.48	1315376.56	Аналитический	0.10	-
47	407712.43	1315392.23	Аналитический	0.10	-
48	407686.25	1315422.93	Аналитический	0.10	-
49	407690.67	1315426.40	Аналитический	0.10	-
50	407708.95	1315443.37	Аналитический	0.10	-
51	407712.77	1315446.91	Аналитический	0.10	-
52	407718.95	1315459.92	Аналитический	0.10	-
53	407708.56	1315470.88	Аналитический	0.10	-
54	407685.37	1315471.53	Картометрический	1.00	-
55	407682.96	1315472.19	Картометрический	1.00	-
56	407658.37	1315478.96	Картометрический	1.00	-
57	407648.94	1315471.05	Картометрический	1.00	-
58	407645.31	1315469.03	Картометрический	1.00	-
59	407619.89	1315497.78	Картометрический	1.00	-
60	407598.68	1315522.00	Картометрический	1.00	-
61	407572.77	1315495.17	Картометрический	1.00	-
62	407551.94	1315519.60	Картометрический	1.00	-
63	407499.41	1315498.37	Картометрический	1.00	-
64	407485.89	1315500.79	Картометрический	1.00	-
65	407484.11	1315498.87	Картометрический	1.00	-
66	407483.02	1315497.65	Картометрический	1.00	-
67	407463.54	1315476.32	Картометрический	1.00	-
68	407509.08	1315427.38	Картометрический	1.00	-
69	407621.64	1315315.13	Картометрический	1.00	-
70	407652.91	1315282.58	Картометрический	1.00	-
45	407741.93	1315355.76	Картометрический	1.00	-
71	407272.19	1315401.05	Картометрический	1.00	-
72	407281.64	1315444.28	Картометрический	1.00	-
73	407290.46	1315458.13	Картометрический	1.00	-
74	407240.29	1315495.70	Картометрический	1.00	-
75	407257.88	1315507.93	Картометрический	1.00	-
76	407250.86	1315518.67	Картометрический	1.00	-

1	2	3	4	5	6
77	407254.79	1315522.61	Картометрический	1.00	-
78	407271.12	1315524.64	Картометрический	1.00	-
79	407274.19	1315529.97	Картометрический	1.00	-
80	407290.59	1315542.91	Картометрический	1.00	-
81	407300.29	1315549.48	Картометрический	1.00	-
82	407296.78	1315553.52	Картометрический	1.00	-
83	407279.84	1315571.15	Картометрический	1.00	-
84	407280.25	1315573.43	Картометрический	1.00	-
85	407277.65	1315576.66	Картометрический	1.00	-
86	407262.24	1315590.60	Картометрический	1.00	-
87	407249.59	1315604.90	Картометрический	1.00	-
88	407215.74	1315640.84	Картометрический	1.00	-
89	407206.33	1315651.30	Картометрический	1.00	-
90	407192.84	1315664.88	Картометрический	1.00	-
91	407184.74	1315654.58	Картометрический	1.00	-
92	407128.78	1315587.91	Картометрический	1.00	-
93	407111.88	1315558.20	Картометрический	1.00	-
94	407112.87	1315526.10	Картометрический	1.00	-
71	407272.19	1315401.05	Картометрический	1.00	-
95	407611.85	1316631.08	Картометрический	1.00	-
96	407642.41	1316673.66	Картометрический	1.00	-
97	407646.98	1316680.54	Картометрический	1.00	-
98	407601.26	1316705.19	Картометрический	1.00	-
99	407597.26	1316698.44	Картометрический	1.00	-
100	407583.97	1316677.89	Картометрический	1.00	-
101	407581.22	1316679.68	Картометрический	1.00	-
102	407558.34	1316694.66	Картометрический	1.00	-
103	407552.94	1316698.13	Картометрический	1.00	-
104	407549.66	1316692.78	Картометрический	1.00	-
105	407563.06	1316683.77	Картометрический	1.00	-
106	407552.31	1316665.67	Картометрический	1.00	-
107	407576.38	1316653.37	Картометрический	1.00	-
108	407577.53	1316652.42	Картометрический	1.00	-
109	407580.12	1316650.28	Картометрический	1.00	-
110	407600.57	1316633.38	Картометрический	1.00	-
95	407611.85	1316631.08	Картометрический	1.00	-
111	407773.85	1316814.54	Картометрический	1.00	-
112	407798.45	1316842.16	Картометрический	1.00	-
113	407794.40	1316844.90	Картометрический	1.00	-
114	407777.53	1316854.95	Картометрический	1.00	-
115	407780.06	1316859.40	Картометрический	1.00	-
116	407775.10	1316862.87	Картометрический	1.00	-
117	407764.02	1316845.18	Картометрический	1.00	-
118	407762.04	1316846.33	Картометрический	1.00	-
119	407755.42	1316834.76	Аналитический	0.10	-
120	407753.73	1316827.36	Аналитический	0.10	-

1	2	3	4	5	6
121	407758.54	1316826.04	Аналитический	0.10	-
122	407768.12	1316819.11	Аналитический	0.10	-
111	407773.85	1316814.54	Картометрический	1.00	-
123	408349.13	1316753.12	Аналитический	0.10	-
124	408373.72	1316785.89	Аналитический	0.10	-
125	408386.11	1316801.96	Аналитический	0.10	-
126	408372.81	1316812.00	Аналитический	0.10	-
127	408389.05	1316833.51	Аналитический	0.10	-
128	408400.15	1316825.20	Аналитический	0.10	-
129	408404.23	1316822.29	Аналитический	0.10	-
130	408464.40	1316901.57	Аналитический	0.10	-
131	408465.76	1316906.86	Картометрический	1.00	-
132	408463.48	1316937.23	Картометрический	1.00	-
133	408421.19	1317031.43	Картометрический	1.00	-
134	408416.01	1317082.01	Картометрический	1.00	-
135	408408.09	1317092.00	Картометрический	1.00	-
136	408386.63	1317099.99	Картометрический	1.00	-
137	408349.57	1317082.70	Картометрический	1.00	-
138	408320.75	1317069.47	Картометрический	1.00	-
139	408286.97	1317062.60	Картометрический	1.00	-
140	408262.57	1317067.80	Картометрический	1.00	-
141	408216.63	1317098.38	Картометрический	1.00	-
142	408215.07	1317102.99	Картометрический	1.00	-
143	408210.22	1317106.52	Картометрический	1.00	-
144	408206.36	1317105.33	Картометрический	1.00	-
145	408162.44	1317127.68	Картометрический	1.00	-
146	408159.32	1317127.20	Картометрический	1.00	-
147	408133.69	1317142.54	Картометрический	1.00	-
148	408108.69	1317160.26	Картометрический	1.00	-
149	408036.77	1317065.60	Картометрический	1.00	-
150	408008.29	1317087.82	Картометрический	1.00	-
151	408028.52	1317115.00	Картометрический	1.00	-
152	408028.16	1317117.83	Картометрический	1.00	-
153	407995.72	1317145.87	Картометрический	1.00	-
154	407958.02	1317182.34	Картометрический	1.00	-
155	407915.04	1317213.38	Картометрический	1.00	-
156	407891.59	1317230.80	Картометрический	1.00	-
157	407777.45	1317053.56	Картометрический	1.00	-
158	407822.95	1317018.21	Картометрический	1.00	-
159	407811.06	1317000.23	Картометрический	1.00	-
160	407817.78	1316995.24	Картометрический	1.00	-
161	407810.13	1316970.58	Аналитический	0.10	-
162	407882.55	1316894.59	Аналитический	0.10	-
163	407982.12	1316797.14	Аналитический	0.10	-
164	408037.80	1316734.19	Аналитический	0.10	-
165	408068.74	1316753.17	Аналитический	0.10	-
166	408121.56	1316785.45	Аналитический	0.10	-

1	2	3	4	5	6
167	408149.83	1316755.89	Аналитический	0.10	-
168	408169.94	1316772.92	Аналитический	0.10	-
169	408211.97	1316809.22	Аналитический	0.10	-
170	408245.65	1316848.14	Аналитический	0.10	-
171	408263.21	1316832.68	Аналитический	0.10	-
172	408276.56	1316819.05	Аналитический	0.10	-
173	408272.23	1316813.69	Аналитический	0.10	-
174	408287.55	1316801.49	Аналитический	0.10	-
175	408315.78	1316779.35	Аналитический	0.10	-
123	408349.13	1316753.12	Аналитический	0.10	-
176	408918.07	1317149.88	Картометрический	1.00	-
177	408926.26	1317171.08	Картометрический	1.00	-
178	408933.45	1317178.17	Картометрический	1.00	-
179	408941.49	1317193.19	Картометрический	1.00	-
180	408953.15	1317223.47	Картометрический	1.00	-
181	408953.92	1317227.96	Картометрический	1.00	-
182	408950.91	1317237.36	Аналитический	0.10	-
183	408942.97	1317252.42	Аналитический	0.10	-
184	408899.95	1317269.90	Аналитический	0.10	-
185	408889.16	1317247.71	Аналитический	0.10	-
186	408881.29	1317231.20	Аналитический	0.10	-
187	408905.63	1317224.77	Аналитический	0.10	-
188	408878.96	1317180.95	Картометрический	1.00	-
189	408871.17	1317164.20	Картометрический	1.00	-
190	408911.03	1317147.13	Картометрический	1.00	-
176	408918.07	1317149.88	Картометрический	1.00	-
191	407039.07	1316796.03	Аналитический	0.10	-
192	407044.81	1316824.47	Аналитический	0.10	-
193	407011.50	1316833.99	Аналитический	0.10	-
194	407001.89	1316816.11	Аналитический	0.10	-
195	407021.32	1316808.75	Аналитический	0.10	-
196	407035.33	1316801.74	Аналитический	0.10	-
197	407034.08	1316797.68	Аналитический	0.10	-
191	407039.07	1316796.03	Аналитический	0.10	-
198	407154.57	1317355.12	Аналитический	0.10	-
199	407174.15	1317382.28	Аналитический	0.10	-
200	407181.44	1317395.02	Аналитический	0.10	-
201	407230.81	1317483.49	Аналитический	0.10	-
202	407242.20	1317521.53	Аналитический	0.10	-
203	407207.04	1317536.17	Аналитический	0.10	-
204	407202.63	1317526.52	Картометрический	1.00	-
205	407151.38	1317548.64	Картометрический	1.00	-
206	407152.40	1317532.07	Картометрический	1.00	-
207	407147.94	1317527.56	Картометрический	1.00	-
208	407137.76	1317523.16	Картометрический	1.00	-

1	2	3	4	5	6
209	407099.53	1317537.96	Картометрический	1.00	-
210	407104.13	1317551.72	Картометрический	1.00	-
211	407115.86	1317563.97	Картометрический	1.00	-
212	407117.87	1317565.90	Картометрический	1.00	-
213	407076.76	1317578.32	Картометрический	1.00	-
214	407047.38	1317566.80	Картометрический	1.00	-
215	406986.13	1317496.35	Картометрический	1.00	-
216	406970.16	1317495.49	Картометрический	1.00	-
217	406961.00	1317483.72	Картометрический	1.00	-
218	406993.86	1317455.57	Картометрический	1.00	-
219	407011.29	1317442.59	Картометрический	1.00	-
220	407144.75	1317361.01	Аналитический	0.10	-
198	407154.57	1317355.12	Аналитический	0.10	-
221	406909.76	1317311.79	Картометрический	1.00	-
222	406920.05	1317348.68	Картометрический	1.00	-
223	406927.23	1317358.80	Картометрический	1.00	-
224	406924.19	1317361.05	Картометрический	1.00	-
225	406924.65	1317361.66	Картометрический	1.00	-
226	406922.56	1317363.19	Картометрический	1.00	-
227	406925.73	1317367.30	Картометрический	1.00	-
228	406929.22	1317365.35	Картометрический	1.00	-
229	406939.35	1317379.38	Картометрический	1.00	-
230	406952.25	1317390.34	Картометрический	1.00	-
231	406844.82	1317507.98	Картометрический	1.00	-
232	406800.63	1317559.80	Картометрический	1.00	-
233	406790.12	1317573.60	Картометрический	1.00	-
234	406788.49	1317575.74	Картометрический	1.00	-
235	406752.21	1317621.87	Картометрический	1.00	-
236	406720.94	1317660.94	Картометрический	1.00	-
237	406721.84	1317648.73	Картометрический	1.00	-
238	406720.65	1317622.94	Картометрический	1.00	-
239	406717.13	1317604.77	Картометрический	1.00	-
240	406710.76	1317582.01	Картометрический	1.00	-
241	406702.18	1317558.47	Картометрический	1.00	-
242	406690.41	1317535.16	Картометрический	1.00	-
243	406671.28	1317516.30	Картометрический	1.00	-
244	406768.80	1317324.87	Картометрический	1.00	-
245	406781.20	1317324.15	Картометрический	1.00	-
221	406909.76	1317311.79	Картометрический	1.00	-
246	406660.28	1317514.38	Аналитический	0.10	-
247	406658.00	1317534.00	Аналитический	0.10	-
248	406658.62	1317565.15	Аналитический	0.10	-
249	406618.77	1317564.98	Аналитический	0.10	-
250	406606.65	1317567.21	Аналитический	0.10	-
251	406510.74	1317480.56	Аналитический	0.10	-
252	406528.93	1317458.40	Аналитический	0.10	-

1	2	3	4	5	6
253	406558.30	1317424.33	Аналитический	0.10	-
254	406610.22	1317467.14	Аналитический	0.10	-
246	406660.28	1317514.38	Аналитический	0.10	-
255	406670.67	1317533.03	Картометрический	1.00	-
256	406684.51	1317549.00	Картометрический	1.00	-
257	406693.04	1317566.14	Картометрический	1.00	-
258	406698.14	1317580.69	Картометрический	1.00	-
259	406703.38	1317600.06	Картометрический	1.00	-
260	406708.03	1317620.03	Картометрический	1.00	-
261	406709.16	1317637.62	Картометрический	1.00	-
262	406709.89	1317655.42	Картометрический	1.00	-
263	406709.05	1317677.02	Картометрический	1.00	-
264	406707.21	1317690.38	Картометрический	1.00	-
265	406705.51	1317702.37	Картометрический	1.00	-
266	406697.99	1317729.66	Картометрический	1.00	-
267	406675.29	1317752.34	Картометрический	1.00	-
268	406672.86	1317754.59	Картометрический	1.00	-
255	406670.67	1317533.03	Картометрический	1.00	-
269	406741.08	1318128.30	Картометрический	1.00	-
270	406743.55	1318136.64	Картометрический	1.00	-
271	406745.05	1318145.02	Картометрический	1.00	-
272	406753.35	1318188.22	Картометрический	1.00	-
273	406755.91	1318201.30	Картометрический	1.00	-
274	406736.51	1318218.12	Картометрический	1.00	-
275	406677.63	1318173.53	Картометрический	1.00	-
276	406672.39	1318168.92	Картометрический	1.00	-
277	406702.99	1318127.29	Картометрический	1.00	-
278	406710.14	1318132.20	Картометрический	1.00	-
279	406724.60	1318141.90	Картометрический	1.00	-
269	406741.08	1318128.30	Картометрический	1.00	-

3. Сведения о характерных точках части (частей) границы объекта

Обозначение характерных точек части границы	Координаты, м		Метод определения координат характерной точки	Средняя квадратическая погрешность положения характерной точки (M), м	Описание обозначения точки на местности (при наличии)
	X	Y			
1	2	3	4	5	6
Часть №					
-	-	-	-	-	-

ГРАФИЧЕСКОЕ ОПИСАНИЕ

местоположения границ

Производственно-коммунальная зона посёлка городского типа Каменка– П2/1

(наименование объекта, местоположение границ которого описано
(далее - объект)

Раздел 1

Сведения об объекте		
№ п/п	Характеристики объекта	Описание характеристик
1	2	3
1	Местоположение объекта	Воронежская область, Каменский район, Каменское городское поселение, посёлок городского типа Каменка
2	Площадь объекта \pm величина погрешности определения площади ($P \pm \Delta P$)	-
3	Иные характеристики объекта	-

Раздел 2

Сведения о местоположении границ объекта					
1. Система координат: МСК - 36, зона 1					
2. Сведения о характерных точках границ объекта					
Обозначение характерных точек границ	Координаты, м		Метод определения координат характерной точки	Средняя квадратическая погрешность положения характерной точки (M _t), м	Описание обозначения точки на местности (при наличии)
	X	Y			
1	2	3	4	5	6
1	409115.65	1316221.68	Картометрический	1.00	-
2	409139.49	1316264.53	Картометрический	1.00	-
3	409096.52	1316289.59	Картометрический	1.00	-
4	409070.09	1316245.80	Картометрический	1.00	-
1	409115.65	1316221.68	Картометрический	1.00	-
5	408737.63	1315652.04	Картометрический	1.00	-
6	408732.61	1315658.28	Картометрический	1.00	-
7	408736.63	1315662.26	Картометрический	1.00	-
8	408735.64	1315663.62	Картометрический	1.00	-
9	408734.59	1315665.68	Картометрический	1.00	-
10	408740.07	1315670.21	Картометрический	1.00	-
11	408695.63	1315732.56	Картометрический	1.00	-
12	408668.67	1315742.17	Картометрический	1.00	-
13	408656.52	1315730.94	Картометрический	1.00	-
14	408709.55	1315662.59	Картометрический	1.00	-
15	408726.67	1315640.84	Картометрический	1.00	-
5	408737.63	1315652.04	Картометрический	1.00	-
16	408541.62	1315600.17	Картометрический	1.00	-
17	408525.27	1315627.07	Картометрический	1.00	-
18	408545.07	1315642.76	Картометрический	1.00	-
19	408513.25	1315679.13	Картометрический	1.00	-
20	408509.66	1315682.74	Картометрический	1.00	-
21	408482.89	1315664.38	Картометрический	1.00	-
22	408439.53	1315717.89	Картометрический	1.00	-
23	408436.00	1315724.82	Картометрический	1.00	-
24	408452.12	1315733.84	Картометрический	1.00	-
25	408437.21	1315750.96	Картометрический	1.00	-
26	408423.36	1315743.59	Картометрический	1.00	-
27	408422.25	1315742.71	Картометрический	1.00	-
28	408417.78	1315738.56	Картометрический	1.00	-
29	408416.01	1315737.10	Картометрический	1.00	-
30	408416.40	1315720.83	Картометрический	1.00	-

1	2	3	4	5	6
31	408398.59	1315699.80	Картометрический	1.00	-
32	408375.94	1315672.02	Картометрический	1.00	-
33	408372.68	1315669.10	Картометрический	1.00	-
34	408371.10	1315667.22	Картометрический	1.00	-
35	408375.79	1315658.89	Картометрический	1.00	-
36	408333.85	1315627.39	Картометрический	1.00	-
37	408324.96	1315619.31	Картометрический	1.00	-
38	408319.37	1315614.40	Картометрический	1.00	-
39	408321.40	1315588.35	Картометрический	1.00	-
40	408453.05	1315579.97	Картометрический	1.00	-
41	408512.95	1315571.50	Картометрический	1.00	-
16	408541.62	1315600.17	Картометрический	1.00	-
42	407932.78	1315509.13	Картометрический	1.00	-
43	407908.69	1315594.00	Картометрический	1.00	-
44	407893.55	1315592.31	Картометрический	1.00	-
45	407889.42	1315591.12	Картометрический	1.00	-
46	407890.36	1315587.69	Картометрический	1.00	-
47	407880.50	1315585.38	Картометрический	1.00	-
48	407881.93	1315571.61	Картометрический	1.00	-
49	407863.48	1315572.37	Картометрический	1.00	-
50	407860.23	1315571.60	Картометрический	1.00	-
51	407874.38	1315541.97	Картометрический	1.00	-
52	407858.35	1315524.57	Картометрический	1.00	-
53	407876.89	1315503.65	Картометрический	1.00	-
54	407893.44	1315475.16	Картометрический	1.00	-
42	407932.78	1315509.13	Картометрический	1.00	-
55	408617.82	1316339.83	Картометрический	1.00	-
56	408637.27	1316380.10	Картометрический	1.00	-
57	408642.21	1316393.66	Картометрический	1.00	-
58	408642.31	1316407.84	Картометрический	1.00	-
59	408644.05	1316429.25	Картометрический	1.00	-
60	408650.00	1316458.71	Картометрический	1.00	-
61	408630.99	1316426.76	Картометрический	1.00	-
62	408622.38	1316420.11	Картометрический	1.00	-
63	408606.17	1316410.05	Картометрический	1.00	-
64	408599.82	1316406.17	Картометрический	1.00	-
65	408614.48	1316356.65	Картометрический	1.00	-
55	408617.82	1316339.83	Картометрический	1.00	-
66	408356.09	1316745.83	Картометрический	1.00	-
67	408349.13	1316753.12	Картометрический	1.00	-
68	408315.78	1316779.35	Картометрический	1.00	-
69	408287.55	1316801.49	Картометрический	1.00	-
70	408283.24	1316795.86	Картометрический	1.00	-
71	408260.35	1316763.60	Картометрический	1.00	-
72	408227.66	1316718.30	Картометрический	1.00	-

1	2	3	4	5	6
73	408227.69	1316714.28	Картометрический	1.00	-
74	408244.51	1316689.78	Картометрический	1.00	-
75	408264.26	1316667.17	Картометрический	1.00	-
76	408278.99	1316674.84	Картометрический	1.00	-
77	408328.27	1316709.23	Картометрический	1.00	-
78	408349.19	1316731.28	Картометрический	1.00	-
66	408356.09	1316745.83	Картометрический	1.00	-
79	408279.95	1316580.21	Аналитический	0.10	-
80	408250.90	1316616.81	Аналитический	0.10	-
81	408198.60	1316574.01	Аналитический	0.10	-
82	408229.59	1316535.85	Аналитический	0.10	-
79	408279.95	1316580.21	Аналитический	0.10	-
83	408156.67	1316629.60	Картометрический	1.00	-
84	408136.43	1316652.45	Картометрический	1.00	-
85	408161.42	1316674.05	Картометрический	1.00	-
86	408144.47	1316689.64	Картометрический	1.00	-
87	408087.04	1316699.32	Картометрический	1.00	-
88	408075.03	1316688.67	Картометрический	1.00	-
89	408136.82	1316612.36	Картометрический	1.00	-
83	408156.67	1316629.60	Картометрический	1.00	-
90	408276.56	1316819.05	Картометрический	1.00	-
91	408263.21	1316832.68	Картометрический	1.00	-
92	408245.65	1316848.14	Картометрический	1.00	-
93	408211.97	1316809.22	Картометрический	1.00	-
94	408169.94	1316772.92	Картометрический	1.00	-
95	408191.24	1316755.10	Картометрический	1.00	-
96	408220.93	1316782.56	Картометрический	1.00	-
97	408228.32	1316791.33	Картометрический	1.00	-
98	408235.25	1316798.44	Картометрический	1.00	-
99	408264.84	1316820.18	Картометрический	1.00	-
100	408272.23	1316813.69	Картометрический	1.00	-
90	408276.56	1316819.05	Картометрический	1.00	-
101	407881.50	1316537.80	Картометрический	1.00	-
102	407873.60	1316545.17	Картометрический	1.00	-
103	407879.33	1316553.36	Картометрический	1.00	-
104	407875.14	1316556.15	Картометрический	1.00	-
105	407877.31	1316559.87	Картометрический	1.00	-
106	407864.76	1316566.54	Картометрический	1.00	-
107	407849.65	1316548.10	Картометрический	1.00	-
108	407839.92	1316533.33	Картометрический	1.00	-
109	407834.75	1316528.23	Картометрический	1.00	-
110	407851.51	1316509.50	Картометрический	1.00	-
111	407877.62	1316533.08	Картометрический	1.00	-
112	407876.85	1316533.77	Картометрический	1.00	-

1	2	3	4	5	6
101	407881.50	1316537.80	Картометрический	1.00	-
113	408465.88	1317019.29	Картометрический	1.00	-
114	408475.71	1317073.84	Картометрический	1.00	-
115	408476.47	1317091.22	Картометрический	1.00	-
116	408483.72	1317103.68	Картометрический	1.00	-
117	408482.89	1317110.68	Картометрический	1.00	-
118	408480.59	1317121.01	Картометрический	1.00	-
119	408479.09	1317132.14	Картометрический	1.00	-
120	408479.15	1317141.66	Картометрический	1.00	-
121	408484.74	1317146.39	Картометрический	1.00	-
122	408491.88	1317146.33	Картометрический	1.00	-
123	408502.19	1317146.26	Картометрический	1.00	-
124	408503.25	1317146.25	Картометрический	1.00	-
125	408507.74	1317143.32	Картометрический	1.00	-
126	408509.69	1317145.98	Картометрический	1.00	-
127	408520.40	1317138.99	Картометрический	1.00	-
128	408528.33	1317136.56	Картометрический	1.00	-
129	408536.28	1317139.67	Картометрический	1.00	-
130	408548.27	1317149.91	Картометрический	1.00	-
131	408564.34	1317179.17	Картометрический	1.00	-
132	408574.23	1317192.29	Картометрический	1.00	-
133	408575.17	1317194.85	Картометрический	1.00	-
134	408576.71	1317195.57	Картометрический	1.00	-
135	408587.58	1317209.97	Картометрический	1.00	-
136	408590.13	1317212.19	Картометрический	1.00	-
137	408557.46	1317228.10	Картометрический	1.00	-
138	408512.89	1317221.66	Картометрический	1.00	-
139	408490.05	1317205.23	Картометрический	1.00	-
140	408420.55	1317129.93	Картометрический	1.00	-
141	408416.30	1317132.57	Картометрический	1.00	-
142	408474.52	1317195.97	Картометрический	1.00	-
143	408431.22	1317238.92	Картометрический	1.00	-
144	408401.86	1317258.67	Картометрический	1.00	-
145	408351.46	1317185.67	Картометрический	1.00	-
146	408349.09	1317182.51	Картометрический	1.00	-
147	408307.80	1317121.32	Картометрический	1.00	-
148	408276.85	1317076.06	Картометрический	1.00	-
149	408286.89	1317072.26	Картометрический	1.00	-
150	408321.29	1317079.79	Картометрический	1.00	-
151	408365.81	1317101.40	Картометрический	1.00	-
152	408384.08	1317109.25	Картометрический	1.00	-
153	408386.86	1317110.35	Картометрический	1.00	-
154	408405.38	1317103.73	Картометрический	1.00	-
155	408409.18	1317108.03	Картометрический	1.00	-
156	408418.11	1317103.07	Картометрический	1.00	-
157	408414.97	1317099.10	Картометрический	1.00	-
158	408425.06	1317084.71	Картометрический	1.00	-

1	2	3	4	5	6
159	408430.85	1317033.29	Картометрический	1.00	-
160	408440.38	1317010.74	Картометрический	1.00	-
113	408465.88	1317019.29	Картометрический	1.00	-
161	408031.34	1317182.45	Аналитический	0.10	-
162	408023.61	1317189.96	Аналитический	0.10	-
163	408016.15	1317182.71	Аналитический	0.10	-
164	408010.03	1317188.98	Аналитический	0.10	-
165	408008.32	1317187.44	Аналитический	0.10	-
166	408006.97	1317188.90	Аналитический	0.10	-
167	407992.00	1317199.20	Аналитический	0.10	-
168	407972.09	1317179.37	Аналитический	0.10	-
169	407961.74	1317185.72	Аналитический	0.10	-
170	407958.02	1317182.34	Аналитический	0.10	-
171	407995.72	1317145.87	Аналитический	0.10	-
172	408009.03	1317160.79	Аналитический	0.10	-
173	408020.50	1317169.64	Аналитический	0.10	-
161	408031.34	1317182.45	Аналитический	0.10	-
174	408355.23	1317849.00	Картометрический	1.00	-
175	408299.19	1317881.28	Картометрический	1.00	-
176	408294.48	1317884.34	Картометрический	1.00	-
177	408242.73	1317899.66	Картометрический	1.00	-
178	408215.49	1317847.53	Картометрический	1.00	-
179	408259.87	1317780.00	Картометрический	1.00	-
180	408221.56	1317663.62	Картометрический	1.00	-
181	408180.40	1317613.52	Картометрический	1.00	-
182	408141.67	1317596.97	Картометрический	1.00	-
183	408092.23	1317523.79	Картометрический	1.00	-
184	408081.95	1317488.07	Картометрический	1.00	-
185	408042.95	1317500.05	Картометрический	1.00	-
186	408041.26	1317486.86	Картометрический	1.00	-
187	408027.94	1317445.81	Картометрический	1.00	-
188	408028.51	1317417.61	Аналитический	0.10	-
189	408011.98	1317388.22	Аналитический	0.10	-
190	408036.57	1317371.19	Аналитический	0.10	-
191	408038.55	1317371.54	Аналитический	0.10	-
192	408075.49	1317339.21	Аналитический	0.10	-
193	408082.15	1317348.25	Аналитический	0.10	-
194	408043.14	1317382.38	Аналитический	0.10	-
195	408047.26	1317388.03	Аналитический	0.10	-
196	408056.83	1317399.58	Аналитический	0.10	-
197	408046.86	1317406.05	Аналитический	0.10	-
198	408068.10	1317415.99	Аналитический	0.10	-
199	408108.51	1317461.20	Аналитический	0.10	-
200	408119.39	1317452.27	Аналитический	0.10	-
201	408132.96	1317442.94	Аналитический	0.10	-
202	408137.64	1317449.67	Аналитический	0.10	-

1	2	3	4	5	6
203	408160.49	1317482.60	Аналитический	0.10	-
204	408168.78	1317496.33	Картометрический	1.00	-
205	408157.16	1317506.01	Картометрический	1.00	-
206	408163.43	1317510.67	Картометрический	1.00	-
207	408200.22	1317557.63	Картометрический	1.00	-
208	408203.50	1317562.05	Картометрический	1.00	-
209	408232.74	1317589.22	Картометрический	1.00	-
210	408269.28	1317636.95	Картометрический	1.00	-
211	408281.44	1317655.29	Картометрический	1.00	-
212	408291.09	1317669.87	Картометрический	1.00	-
213	408301.13	1317693.43	Картометрический	1.00	-
214	408304.23	1317700.13	Картометрический	1.00	-
215	408306.72	1317732.85	Картометрический	1.00	-
216	408309.76	1317742.99	Картометрический	1.00	-
217	408310.67	1317744.97	Картометрический	1.00	-
218	408314.35	1317752.93	Картометрический	1.00	-
219	408324.65	1317794.97	Картометрический	1.00	-
220	408334.08	1317821.03	Картометрический	1.00	-
174	408355.23	1317849.00	Картометрический	1.00	-
221	407356.68	1316994.90	Картометрический	1.00	-
222	407341.15	1317005.44	Картометрический	1.00	-
223	407300.31	1317016.84	Картометрический	1.00	-
224	407294.88	1317007.86	Картометрический	1.00	-
225	407274.80	1316974.71	Картометрический	1.00	-
226	407271.21	1316968.49	Картометрический	1.00	-
227	407272.72	1316967.58	Картометрический	1.00	-
228	407280.93	1316961.38	Аналитический	0.10	-
229	407294.29	1316952.67	Аналитический	0.10	-
230	407288.52	1316942.70	Аналитический	0.10	-
231	407277.20	1316923.76	Аналитический	0.10	-
232	407275.87	1316921.65	Аналитический	0.10	-
233	407265.50	1316904.30	Аналитический	0.10	-
234	407261.40	1316898.28	Аналитический	0.10	-
235	407285.01	1316885.18	Картометрический	1.00	-
236	407290.11	1316893.32	Картометрический	1.00	-
237	407305.40	1316915.05	Картометрический	1.00	-
238	407310.77	1316927.78	Картометрический	1.00	-
239	407315.47	1316938.76	Картометрический	1.00	-
240	407311.35	1316941.71	Картометрический	1.00	-
241	407325.98	1316964.42	Картометрический	1.00	-
242	407330.38	1316961.74	Картометрический	1.00	-
243	407342.13	1316979.01	Картометрический	1.00	-
221	407356.68	1316994.90	Картометрический	1.00	-
244	406816.42	1317212.24	Картометрический	1.00	-
245	406806.64	1317235.96	Картометрический	1.00	-
246	406789.62	1317262.26	Картометрический	1.00	-

1	2	3	4	5	6
247	406770.58	1317249.36	Картометрический	1.00	-
248	406751.44	1317229.75	Картометрический	1.00	-
249	406748.08	1317233.68	Картометрический	1.00	-
250	406736.63	1317224.75	Картометрический	1.00	-
251	406720.35	1317204.20	Картометрический	1.00	-
252	406735.69	1317190.07	Картометрический	1.00	-
253	406745.50	1317198.23	Картометрический	1.00	-
254	406755.75	1317191.44	Картометрический	1.00	-
255	406773.22	1317189.02	Картометрический	1.00	-
256	406783.63	1317196.13	Картометрический	1.00	-
257	406791.16	1317201.60	Картометрический	1.00	-
258	406794.08	1317198.18	Картометрический	1.00	-
259	406798.18	1317202.80	Картометрический	1.00	-
260	406809.76	1317208.64	Картометрический	1.00	-
244	406816.42	1317212.24	Картометрический	1.00	-
261	406682.50	1317212.32	Аналитический	0.10	-
262	406689.49	1317242.13	Аналитический	0.10	-
263	406616.30	1317260.63	Аналитический	0.10	-
264	406609.51	1317229.61	Аналитический	0.10	-
261	406682.50	1317212.32	Аналитический	0.10	-
265	406693.25	1318351.67	Картометрический	1.00	-
266	406693.04	1318375.50	Картометрический	1.00	-
267	406685.03	1318387.37	Картометрический	1.00	-
268	406643.94	1318434.55	Картометрический	1.00	-
269	406629.53	1318421.28	Картометрический	1.00	-
270	406640.93	1318398.41	Картометрический	1.00	-
271	406652.66	1318376.80	Картометрический	1.00	-
272	406656.09	1318355.81	Картометрический	1.00	-
273	406654.63	1318344.95	Картометрический	1.00	-
274	406648.30	1318327.60	Картометрический	1.00	-
275	406654.51	1318321.60	Картометрический	1.00	-
265	406693.25	1318351.67	Картометрический	1.00	-
276	406490.71	1318388.85	Картометрический	1.00	-
277	406485.58	1318398.97	Картометрический	1.00	-
278	406481.07	1318396.83	Картометрический	1.00	-
279	406475.14	1318408.96	Картометрический	1.00	-
280	406466.45	1318404.58	Картометрический	1.00	-
281	406478.62	1318382.81	Картометрический	1.00	-
276	406490.71	1318388.85	Картометрический	1.00	-

3. Сведения о характерных точках части (частей) границы объекта					
Обозначение характерных точек части границы	Координаты, м		Метод определения координат характерной точки	Средняя квадратическая погрешность положения характерной точки (Mt), м	Описание обозначения точки на местности (при наличии)
	X	Y			
1	2	3	4	5	6
Часть №					
-	-	-	-	-	-

ГРАФИЧЕСКОЕ ОПИСАНИЕ

местоположения границ

Зона улиц, дорог, инженерной и транспортной инфраструктуры
посёлка городского типа Каменка – ИТ1/1(наименование объекта, местоположение границ которого описано
(далее - объект)

Раздел 1

Сведения об объекте		
№ п/п	Характеристики объекта	Описание характеристик
1	2	3
1	Местоположение объекта	Воронежская область, Каменский район, Каменское городское поселение, посёлок городского типа Каменка
2	Площадь объекта \pm величина погрешности определения площади ($P \pm \Delta P$)	-
3	Иные характеристики объекта	-

Раздел 2

Сведения о местоположении границ объекта					
1. Система координат: МСК - 36, зона 1					
2. Сведения о характерных точках границ объекта					
Обозначение характерных точек границ	Координаты, м		Метод определения координат характерной точки	Средняя квадратическая погрешность положения характерной точки (M _t), м	Описание обозначения точки на местности (при наличии)
	X	Y			
1	2	3	4	5	6
1	408958.63	1315367.55	Картометрический	1.00	-
2	408903.22	1315438.23	Картометрический	1.00	-
3	408880.99	1315474.00	Картометрический	1.00	-
4	408737.63	1315652.04	Картометрический	1.00	-
5	408726.67	1315640.84	Аналитический	0.10	-
6	408709.55	1315662.59	Аналитический	0.10	-
7	408656.52	1315730.94	Аналитический	0.10	-
8	408668.67	1315742.17	Аналитический	0.10	-
9	408656.12	1315749.15	Аналитический	0.10	-
10	408532.82	1315910.60	Аналитический	0.10	-
11	408383.86	1316090.55	Аналитический	0.10	-
12	408335.24	1316153.98	Аналитический	0.10	-
13	408332.87	1316152.21	Аналитический	0.10	-
14	408328.77	1316149.02	Аналитический	0.10	-
15	408320.51	1316159.44	Аналитический	0.10	-
16	408267.43	1316226.36	Картометрический	1.00	-
17	408221.67	1316291.34	Картометрический	1.00	-
18	408218.09	1316300.14	Картометрический	1.00	-
19	408224.54	1316311.77	Картометрический	1.00	-
20	408216.10	1316322.53	Картометрический	1.00	-
21	408206.51	1316317.87	Картометрический	1.00	-
22	408188.41	1316336.36	Картометрический	1.00	-
23	408149.81	1316380.72	Картометрический	1.00	-
24	408115.82	1316423.92	Картометрический	1.00	-
25	408112.58	1316428.03	Картометрический	1.00	-
26	408087.33	1316456.06	Картометрический	1.00	-
27	408070.53	1316471.37	Картометрический	1.00	-
28	408063.11	1316478.13	Картометрический	1.00	-
29	408058.38	1316481.16	Картометрический	1.00	-
30	408007.13	1316513.94	Картометрический	1.00	-
31	407896.30	1316568.15	Картометрический	1.00	-
32	407876.75	1316582.72	Картометрический	1.00	-
33	407872.34	1316593.05	Картометрический	1.00	-
34	407857.21	1316598.63	Картометрический	1.00	-

1	2	3	4	5	6
35	407850.80	1316593.02	Картометрический	1.00	-
36	407826.85	1316601.76	Картометрический	1.00	-
37	407745.81	1316644.93	Картометрический	1.00	-
38	407676.29	1316677.89	Картометрический	1.00	-
39	407662.68	1316684.43	Картометрический	1.00	-
40	407530.67	1316753.69	Картометрический	1.00	-
41	407529.35	1316756.35	Картометрический	1.00	-
42	407530.06	1316759.38	Картометрический	1.00	-
43	407523.64	1316762.69	Картометрический	1.00	-
44	407521.52	1316761.18	Картометрический	1.00	-
45	407518.77	1316763.33	Картометрический	1.00	-
46	407442.26	1316799.15	Картометрический	1.00	-
47	407440.63	1316797.55	Картометрический	1.00	-
48	407423.60	1316804.79	Картометрический	1.00	-
49	407408.05	1316814.66	Картометрический	1.00	-
50	407388.95	1316827.50	Картометрический	1.00	-
51	407374.00	1316837.10	Картометрический	1.00	-
52	407375.17	1316839.35	Картометрический	1.00	-
53	407333.46	1316860.14	Картометрический	1.00	-
54	407331.59	1316864.43	Картометрический	1.00	-
55	407334.03	1316873.65	Картометрический	1.00	-
56	407330.15	1316875.96	Картометрический	1.00	-
57	407328.79	1316876.08	Картометрический	1.00	-
58	407325.33	1316869.81	Картометрический	1.00	-
59	407320.58	1316866.74	Картометрический	1.00	-
60	407318.22	1316866.74	Картометрический	1.00	-
61	407285.01	1316885.18	Картометрический	1.00	-
62	407261.40	1316898.28	Картометрический	1.00	-
63	407245.47	1316907.11	Картометрический	1.00	-
64	407229.35	1316916.03	Картометрический	1.00	-
65	407211.96	1316925.38	Картометрический	1.00	-
66	407121.15	1316974.12	Картометрический	1.00	-
67	407122.02	1316976.11	Картометрический	1.00	-
68	407116.74	1316979.04	Картометрический	1.00	-
69	407114.89	1316977.42	Картометрический	1.00	-
70	407113.14	1316978.23	Картометрический	1.00	-
71	406914.53	1317088.00	Картометрический	1.00	-
72	406894.76	1317099.41	Картометрический	1.00	-
73	406879.73	1317116.13	Картометрический	1.00	-
74	406864.81	1317142.35	Картометрический	1.00	-
75	406845.72	1317176.83	Картометрический	1.00	-
76	406844.14	1317180.13	Картометрический	1.00	-
77	406846.67	1317187.93	Картометрический	1.00	-
78	406844.11	1317193.60	Картометрический	1.00	-
79	406843.10	1317196.29	Картометрический	1.00	-
80	406838.35	1317195.02	Картометрический	1.00	-
81	406824.83	1317219.94	Картометрический	1.00	-
82	406789.50	1317287.50	Картометрический	1.00	-

1	2	3	4	5	6
83	406788.71	1317292.00	Картометрический	1.00	-
84	406791.79	1317299.54	Картометрический	1.00	-
85	406795.92	1317312.92	Картометрический	1.00	-
86	406909.76	1317304.04	Картометрический	1.00	-
87	406951.12	1317301.55	Картометрический	1.00	-
88	407026.44	1317295.41	Картометрический	1.00	-
89	407008.70	1317307.13	Картометрический	1.00	-
90	406966.53	1317310.16	Картометрический	1.00	-
91	406909.76	1317311.79	Картометрический	1.00	-
92	406781.20	1317324.15	Картометрический	1.00	-
93	406768.80	1317324.87	Картометрический	1.00	-
94	406671.28	1317516.30	Картометрический	1.00	-
95	406670.67	1317533.03	Картометрический	1.00	-
96	406672.86	1317754.59	Картометрический	1.00	-
97	406662.79	1317764.67	Картометрический	1.00	-
98	406661.86	1317719.92	Картометрический	1.00	-
99	406660.26	1317643.72	Картометрический	1.00	-
100	406658.62	1317565.15	Картометрический	1.00	-
101	406658.00	1317534.00	Картометрический	1.00	-
102	406660.28	1317514.38	Картометрический	1.00	-
103	406610.22	1317467.14	Картометрический	1.00	-
104	406558.30	1317424.33	Картометрический	1.00	-
105	406454.68	1317342.16	Аналитический	0.10	-
106	406334.98	1317366.17	Аналитический	0.10	-
107	406296.83	1317343.42	Аналитический	0.10	-
108	406211.02	1317293.16	Аналитический	0.10	-
109	406174.16	1317351.26	Аналитический	0.10	-
110	406170.06	1317357.19	Аналитический	0.10	-
111	406159.70	1317371.99	Аналитический	0.10	-
112	406132.00	1317356.30	Аналитический	0.10	-
113	406106.44	1317390.77	Аналитический	0.10	-
114	406083.19	1317378.38	Аналитический	0.10	-
115	406073.12	1317390.39	Аналитический	0.10	-
116	406035.93	1317353.97	Аналитический	0.10	-
117	406040.34	1317344.81	Аналитический	0.10	-
118	406056.35	1317300.39	Аналитический	0.10	-
119	406053.53	1317280.89	Аналитический	0.10	-
120	406101.79	1317228.27	Аналитический	0.10	-
121	406030.39	1317186.40	Аналитический	0.10	-
122	405909.76	1317119.28	Картометрический	1.00	-
123	405868.04	1317076.06	Картометрический	1.00	-
124	405877.00	1317072.49	Картометрический	1.00	-
125	405915.87	1317111.86	Картометрический	1.00	-
126	405947.26	1317127.79	Картометрический	1.00	-
127	406036.49	1317180.49	Картометрический	1.00	-
128	406336.98	1317358.29	Картометрический	1.00	-
129	406450.39	1317335.68	Картометрический	1.00	-
130	406464.91	1317332.88	Картометрический	1.00	-

1	2	3	4	5	6
131	406502.95	1317332.74	Картометрический	1.00	-
132	406555.81	1317323.75	Картометрический	1.00	-
133	406596.50	1317323.01	Картометрический	1.00	-
134	406635.64	1317320.22	Картометрический	1.00	-
135	406699.05	1317317.58	Картометрический	1.00	-
136	406732.85	1317312.69	Картометрический	1.00	-
137	406756.03	1317308.92	Картометрический	1.00	-
138	406763.36	1317306.77	Картометрический	1.00	-
139	406785.23	1317269.20	Картометрический	1.00	-
140	406789.62	1317262.26	Картометрический	1.00	-
141	406806.64	1317235.96	Картометрический	1.00	-
142	406816.42	1317212.24	Картометрический	1.00	-
143	406827.76	1317184.82	Картометрический	1.00	-
144	406817.23	1317169.00	Картометрический	1.00	-
145	406827.07	1317157.79	Картометрический	1.00	-
146	406837.36	1317164.62	Картометрический	1.00	-
147	406853.36	1317131.81	Картометрический	1.00	-
148	406867.87	1317104.69	Картометрический	1.00	-
149	406887.87	1317086.30	Картометрический	1.00	-
150	406917.50	1317070.63	Картометрический	1.00	-
151	406936.76	1317060.09	Картометрический	1.00	-
152	406960.78	1317047.07	Картометрический	1.00	-
153	406984.72	1317032.85	Картометрический	1.00	-
154	407082.41	1316978.74	Картометрический	1.00	-
155	407096.38	1316970.76	Картометрический	1.00	-
156	407105.01	1316965.15	Картометрический	1.00	-
157	407110.66	1316961.19	Картометрический	1.00	-
158	407114.84	1316963.79	Картометрический	1.00	-
159	407141.20	1316950.91	Картометрический	1.00	-
160	407181.02	1316929.49	Картометрический	1.00	-
161	407238.86	1316897.98	Картометрический	1.00	-
162	407239.03	1316898.30	Картометрический	1.00	-
163	407240.60	1316897.46	Картометрический	1.00	-
164	407301.47	1316860.42	Картометрический	1.00	-
165	407303.25	1316857.04	Картометрический	1.00	-
166	407299.28	1316842.07	Картометрический	1.00	-
167	407300.84	1316841.20	Картометрический	1.00	-
168	407309.48	1316836.83	Картометрический	1.00	-
169	407319.10	1316849.38	Картометрический	1.00	-
170	407322.35	1316849.86	Картометрический	1.00	-
171	407323.59	1316851.77	Картометрический	1.00	-
172	407331.21	1316847.30	Картометрический	1.00	-
173	407352.12	1316837.92	Картометрический	1.00	-
174	407378.95	1316823.44	Картометрический	1.00	-
175	407404.87	1316808.65	Картометрический	1.00	-
176	407417.91	1316801.25	Картометрический	1.00	-
177	407417.62	1316800.34	Картометрический	1.00	-
178	407431.93	1316793.45	Картометрический	1.00	-

1	2	3	4	5	6
179	407432.79	1316794.49	Картометрический	1.00	-
180	407441.14	1316790.15	Картометрический	1.00	-
181	407439.04	1316786.88	Картометрический	1.00	-
182	407457.34	1316775.59	Картометрический	1.00	-
183	407487.22	1316760.26	Картометрический	1.00	-
184	407510.85	1316748.49	Картометрический	1.00	-
185	407513.98	1316747.01	Картометрический	1.00	-
186	407514.05	1316744.43	Картометрический	1.00	-
187	407519.18	1316741.46	Картометрический	1.00	-
188	407521.48	1316743.46	Картометрический	1.00	-
189	407526.21	1316742.45	Картометрический	1.00	-
190	407568.03	1316723.16	Картометрический	1.00	-
191	407573.54	1316720.17	Картометрический	1.00	-
192	407601.26	1316705.19	Картометрический	1.00	-
193	407646.98	1316680.54	Картометрический	1.00	-
194	407664.39	1316671.16	Картометрический	1.00	-
195	407737.90	1316636.86	Картометрический	1.00	-
196	407822.30	1316590.81	Картометрический	1.00	-
197	407825.28	1316584.76	Картометрический	1.00	-
198	407821.90	1316579.54	Картометрический	1.00	-
199	407832.27	1316569.89	Картометрический	1.00	-
200	407847.79	1316575.94	Картометрический	1.00	-
201	407864.76	1316566.54	Картометрический	1.00	-
202	407877.31	1316559.87	Картометрический	1.00	-
203	407883.43	1316556.72	Картометрический	1.00	-
204	407904.97	1316545.02	Картометрический	1.00	-
205	407994.62	1316496.76	Картометрический	1.00	-
206	408039.72	1316470.47	Картометрический	1.00	-
207	408041.08	1316467.96	Картометрический	1.00	-
208	408045.35	1316462.57	Картометрический	1.00	-
209	408047.82	1316463.78	Картометрический	1.00	-
210	408072.53	1316442.85	Картометрический	1.00	-
211	408114.41	1316389.96	Картометрический	1.00	-
212	408228.05	1316246.54	Картометрический	1.00	-
213	408229.20	1316233.21	Картометрический	1.00	-
214	408234.66	1316225.94	Картометрический	1.00	-
215	408240.29	1316227.90	Картометрический	1.00	-
216	408367.37	1316067.12	Картометрический	1.00	-
217	408393.94	1316033.53	Картометрический	1.00	-
218	408396.48	1316016.15	Картометрический	1.00	-
219	408401.49	1316011.89	Картометрический	1.00	-
220	408388.31	1315990.31	Картометрический	1.00	-
221	408367.16	1315938.53	Картометрический	1.00	-
222	408353.63	1315918.66	Картометрический	1.00	-
223	408350.29	1315915.37	Картометрический	1.00	-
224	408349.34	1315914.55	Картометрический	1.00	-
225	408320.05	1315846.86	Картометрический	1.00	-
226	408231.64	1315772.01	Картометрический	1.00	-

1	2	3	4	5	6
227	408162.39	1315713.98	Картометрический	1.00	-
228	408095.40	1315655.98	Картометрический	1.00	-
229	408064.71	1315630.18	Картометрический	1.00	-
230	407994.04	1315564.58	Картометрический	1.00	-
231	407932.78	1315509.13	Картометрический	1.00	-
232	407893.44	1315475.16	Картометрический	1.00	-
233	407864.27	1315452.24	Картометрический	1.00	-
234	407843.91	1315436.24	Картометрический	1.00	-
235	407795.98	1315399.90	Картометрический	1.00	-
236	407741.93	1315355.76	Картометрический	1.00	-
237	407652.91	1315282.58	Картометрический	1.00	-
238	407637.47	1315268.27	Картометрический	1.00	-
239	407623.15	1315251.75	Картометрический	1.00	-
240	407606.99	1315237.86	Картометрический	1.00	-
241	407537.66	1315178.26	Аналитический	0.10	-
242	407393.19	1315055.93	Аналитический	0.10	-
243	407315.51	1314987.91	Аналитический	0.10	-
244	407109.64	1314811.13	Аналитический	0.10	-
245	407033.17	1314745.26	Аналитический	0.10	-
246	406980.01	1314701.22	Аналитический	0.10	-
247	406952.78	1314677.97	Аналитический	0.10	-
248	406837.72	1314577.94	Аналитический	0.10	-
249	406666.36	1314433.63	Аналитический	0.10	-
250	406612.33	1314388.37	Аналитический	0.10	-
251	406606.04	1314374.11	Аналитический	0.10	-
252	406610.57	1314369.93	Аналитический	0.10	-
253	406615.62	1314365.34	Аналитический	0.10	-
254	406678.80	1314418.97	Аналитический	0.10	-
255	406860.85	1314573.40	Аналитический	0.10	-
256	406980.60	1314677.50	Аналитический	0.10	-
257	407182.87	1314850.80	Аналитический	0.10	-
258	407250.56	1314907.18	Аналитический	0.10	-
259	407268.45	1314889.82	Аналитический	0.10	-
260	407389.17	1314995.41	Аналитический	0.10	-
261	407371.29	1315012.56	Аналитический	0.10	-
262	407501.19	1315120.58	Аналитический	0.10	-
263	407565.76	1315175.94	Аналитический	0.10	-
264	407707.76	1315300.02	Аналитический	0.10	-
265	407735.32	1315261.08	Аналитический	0.10	-
266	407878.25	1315367.29	Аналитический	0.10	-
267	407846.09	1315412.47	Аналитический	0.10	-
268	407889.44	1315440.29	Аналитический	0.10	-
269	407925.84	1315458.78	Аналитический	0.10	-
270	407936.58	1315486.28	Аналитический	0.10	-
271	408051.44	1315524.66	Аналитический	0.10	-
272	408056.41	1315525.65	Аналитический	0.10	-
273	408077.35	1315529.84	Картометрический	1.00	-
274	408118.09	1315536.10	Картометрический	1.00	-

1	2	3	4	5	6
275	408186.75	1315539.03	Картометрический	1.00	-
276	408302.75	1315534.16	Картометрический	1.00	-
277	408348.01	1315529.77	Картометрический	1.00	-
278	408472.02	1315521.82	Картометрический	1.00	-
279	408567.18	1315510.86	Картометрический	1.00	-
280	408588.31	1315507.19	Картометрический	1.00	-
281	408658.46	1315494.85	Картометрический	1.00	-
282	408741.97	1315466.66	Картометрический	1.00	-
283	408804.30	1315439.16	Картометрический	1.00	-
284	408836.69	1315422.21	Картометрический	1.00	-
285	408858.84	1315413.73	Картометрический	1.00	-
286	408824.20	1315436.93	Картометрический	1.00	-
287	408805.29	1315447.11	Картометрический	1.00	-
288	408800.12	1315449.51	Картометрический	1.00	-
289	408803.90	1315456.39	Картометрический	1.00	-
290	408822.28	1315483.26	Картометрический	1.00	-
291	408855.26	1315443.68	Картометрический	1.00	-
292	408886.30	1315403.20	Картометрический	1.00	-
293	408908.70	1315394.61	Картометрический	1.00	-
294	408949.47	1315358.75	Картометрический	1.00	-
1	408958.63	1315367.55	Картометрический	1.00	-
295	408811.34	1315500.95	Картометрический	1.00	-
296	408708.71	1315634.78	Картометрический	1.00	-
297	408680.66	1315671.41	Картометрический	1.00	-
298	408573.21	1315806.12	Картометрический	1.00	-
299	408523.30	1315872.01	Картометрический	1.00	-
300	408510.73	1315876.85	Картометрический	1.00	-
301	408503.77	1315885.36	Картометрический	1.00	-
302	408501.06	1315899.22	Картометрический	1.00	-
303	408472.36	1315937.12	Картометрический	1.00	-
304	408459.12	1315954.67	Аналитический	0.10	-
305	408433.82	1315987.38	Аналитический	0.10	-
306	408427.01	1315989.24	Аналитический	0.10	-
307	408416.14	1315999.50	Аналитический	0.10	-
308	408410.05	1316004.65	Аналитический	0.10	-
309	408400.93	1315996.99	Аналитический	0.10	-
310	408390.66	1315974.86	Аналитический	0.10	-
311	408372.66	1315938.15	Аналитический	0.10	-
312	408367.69	1315928.17	Аналитический	0.10	-
313	408364.95	1315925.37	Аналитический	0.10	-
314	408354.65	1315905.28	Картометрический	1.00	-
315	408339.61	1315863.97	Картометрический	1.00	-
316	408327.60	1315837.82	Картометрический	1.00	-
317	408286.54	1315801.79	Картометрический	1.00	-
318	408223.78	1315753.18	Картометрический	1.00	-
319	408188.53	1315721.61	Картометрический	1.00	-
320	408143.60	1315686.75	Картометрический	1.00	-

1	2	3	4	5	6
321	408091.40	1315642.59	Картометрический	1.00	-
322	408056.47	1315612.57	Картометрический	1.00	-
323	408043.24	1315602.53	Картометрический	1.00	-
324	408021.96	1315582.16	Картометрический	1.00	-
325	407997.17	1315559.30	Картометрический	1.00	-
326	408005.73	1315550.05	Картометрический	1.00	-
327	408009.98	1315545.40	Картометрический	1.00	-
328	408025.93	1315546.92	Картометрический	1.00	-
329	408040.65	1315528.89	Картометрический	1.00	-
330	408072.51	1315536.82	Картометрический	1.00	-
331	408117.39	1315541.14	Картометрический	1.00	-
332	408168.35	1315544.23	Картометрический	1.00	-
333	408186.61	1315544.93	Картометрический	1.00	-
334	408203.13	1315542.79	Картометрический	1.00	-
335	408287.54	1315541.61	Картометрический	1.00	-
336	408327.63	1315539.97	Картометрический	1.00	-
337	408343.74	1315538.20	Картометрический	1.00	-
338	408394.06	1315535.62	Картометрический	1.00	-
339	408450.14	1315531.15	Картометрический	1.00	-
340	408545.38	1315522.09	Картометрический	1.00	-
341	408568.03	1315518.64	Картометрический	1.00	-
342	408591.03	1315515.10	Картометрический	1.00	-
343	408658.94	1315500.70	Картометрический	1.00	-
344	408670.11	1315497.99	Картометрический	1.00	-
345	408713.73	1315484.36	Картометрический	1.00	-
346	408773.46	1315461.55	Картометрический	1.00	-
347	408779.75	1315466.09	Картометрический	1.00	-
348	408809.52	1315499.19	Картометрический	1.00	-
295	408811.34	1315500.95	Картометрический	1.00	-
349	406754.60	1317327.48	Картометрический	1.00	-
350	406689.08	1317455.62	Картометрический	1.00	-
351	406663.06	1317506.54	Картометрический	1.00	-
352	406590.26	1317441.61	Картометрический	1.00	-
353	406463.18	1317340.01	Картометрический	1.00	-
354	406505.61	1317341.08	Картометрический	1.00	-
355	406540.97	1317335.58	Картометрический	1.00	-
356	406551.89	1317331.89	Картометрический	1.00	-
357	406591.55	1317328.88	Картометрический	1.00	-
358	406653.40	1317325.89	Картометрический	1.00	-
359	406703.95	1317324.53	Картометрический	1.00	-
360	406739.24	1317327.99	Картометрический	1.00	-
361	406746.05	1317329.05	Картометрический	1.00	-
349	406754.60	1317327.48	Картометрический	1.00	-
362	408695.01	1315584.67	Аналитический	0.10	-
363	408673.13	1315605.59	Аналитический	0.10	-
364	408651.60	1315585.85	Аналитический	0.10	-

1	2	3	4	5	6
365	408671.48	1315566.03	Аналитический	0.10	-
362	408695.01	1315584.67	Аналитический	0.10	-
366	408263.49	1315591.65	Картометрический	1.00	-
367	408263.64	1315614.82	Картометрический	1.00	-
368	408236.15	1315650.38	Картометрический	1.00	-
369	408230.36	1315657.83	Картометрический	1.00	-
370	408214.01	1315644.11	Картометрический	1.00	-
371	408192.41	1315628.25	Картометрический	1.00	-
372	408221.65	1315593.78	Картометрический	1.00	-
366	408263.49	1315591.65	Картометрический	1.00	-
373	407596.32	1315250.47	Аналитический	0.10	-
374	407609.55	1315262.38	Аналитический	0.10	-
375	407602.94	1315270.64	Аналитический	0.10	-
376	407611.21	1315277.92	Аналитический	0.10	-
377	407592.36	1315301.07	Аналитический	0.10	-
378	407569.87	1315282.22	Аналитический	0.10	-
373	407596.32	1315250.47	Аналитический	0.10	-
379	407558.49	1315341.74	Аналитический	0.10	-
380	407541.15	1315361.87	Аналитический	0.10	-
381	407550.07	1315371.49	Аналитический	0.10	-
382	407507.98	1315414.44	Аналитический	0.10	-
383	407479.06	1315386.82	Аналитический	0.10	-
384	407520.93	1315343.87	Аналитический	0.10	-
385	407538.16	1315324.25	Аналитический	0.10	-
379	407558.49	1315341.74	Аналитический	0.10	-
386	407468.12	1315394.82	Аналитический	0.10	-
387	407485.98	1315412.00	Аналитический	0.10	-
388	407459.52	1315442.12	Аналитический	0.10	-
389	407441.33	1315424.92	Аналитический	0.10	-
386	407468.12	1315394.82	Аналитический	0.10	-
390	407484.11	1315498.87	Картометрический	1.00	-
391	407482.01	1315500.80	Картометрический	1.00	-
392	407479.16	1315503.74	Картометрический	1.00	-
393	407470.90	1315512.98	Картометрический	1.00	-
394	407463.72	1315506.68	Картометрический	1.00	-
395	407448.80	1315490.60	Картометрический	1.00	-
396	407463.54	1315476.32	Картометрический	1.00	-
397	407483.02	1315497.65	Картометрический	1.00	-
390	407484.11	1315498.87	Картометрический	1.00	-
398	407352.34	1315534.66	Картометрический	1.00	-
399	407300.29	1315549.48	Картометрический	1.00	-
400	407290.59	1315542.91	Картометрический	1.00	-

1	2	3	4	5	6
401	407274.19	1315529.97	Картометрический	1.00	-
402	407271.12	1315524.64	Картометрический	1.00	-
403	407254.79	1315522.61	Картометрический	1.00	-
404	407250.86	1315518.67	Картометрический	1.00	-
405	407257.88	1315507.93	Картометрический	1.00	-
406	407240.29	1315495.70	Картометрический	1.00	-
407	407290.46	1315458.13	Картометрический	1.00	-
408	407310.29	1315477.75	Картометрический	1.00	-
409	407313.52	1315483.41	Картометрический	1.00	-
398	407352.34	1315534.66	Картометрический	1.00	-
410	407165.41	1315692.10	Аналитический	0.10	-
411	407120.47	1315738.56	Аналитический	0.10	-
412	407108.93	1315726.99	Аналитический	0.10	-
413	407155.86	1315682.17	Аналитический	0.10	-
410	407165.41	1315692.10	Аналитический	0.10	-
414	409470.95	1317017.13	Аналитический	0.10	-
415	409472.32	1317067.14	Аналитический	0.10	-
416	409322.55	1317076.09	Аналитический	0.10	-
417	409321.19	1317026.11	Аналитический	0.10	-
414	409470.95	1317017.13	Аналитический	0.10	-
418	409077.02	1317672.93	Картометрический	1.00	-
419	409075.51	1317678.90	Картометрический	1.00	-
420	409065.07	1317679.20	Картометрический	1.00	-
421	409065.10	1317648.59	Картометрический	1.00	-
422	409043.52	1317643.51	Картометрический	1.00	-
423	409032.72	1317640.90	Картометрический	1.00	-
424	409001.77	1317621.85	Картометрический	1.00	-
425	408999.78	1317619.28	Картометрический	1.00	-
426	409002.18	1317616.59	Картометрический	1.00	-
427	409004.15	1317619.18	Картометрический	1.00	-
428	409033.93	1317637.55	Картометрический	1.00	-
429	409052.59	1317641.72	Картометрический	1.00	-
430	409058.96	1317645.65	Картометрический	1.00	-
431	409067.70	1317647.17	Картометрический	1.00	-
432	409068.73	1317647.85	Картометрический	1.00	-
418	409077.02	1317672.93	Картометрический	1.00	-
433	408851.26	1317606.98	Картометрический	1.00	-
434	408835.08	1317613.12	Картометрический	1.00	-
435	408806.50	1317621.85	Картометрический	1.00	-
436	408762.85	1317647.25	Картометрический	1.00	-
437	408711.30	1317632.61	Картометрический	1.00	-
438	408710.40	1317640.73	Картометрический	1.00	-
439	408761.90	1317770.22	Картометрический	1.00	-
440	408802.05	1317865.68	Картометрический	1.00	-

1	2	3	4	5	6
441	408835.23	1318033.28	Картометрический	1.00	-
442	408831.11	1318233.00	Картометрический	1.00	-
443	408822.50	1318247.00	Картометрический	1.00	-
444	408611.94	1318334.11	Картометрический	1.00	-
445	408618.72	1318349.55	Картометрический	1.00	-
446	408625.21	1318361.96	Картометрический	1.00	-
447	408636.70	1318400.91	Картометрический	1.00	-
448	408650.62	1318428.03	Картометрический	1.00	-
449	408672.85	1318468.49	Картометрический	1.00	-
450	408699.37	1318492.85	Картометрический	1.00	-
451	408734.53	1318523.34	Картометрический	1.00	-
452	408761.64	1318549.02	Картометрический	1.00	-
453	408772.25	1318559.56	Картометрический	1.00	-
454	408778.84	1318570.53	Картометрический	1.00	-
455	408778.03	1318593.09	Картометрический	1.00	-
456	408775.02	1318595.72	Картометрический	1.00	-
457	408772.79	1318572.44	Картометрический	1.00	-
458	408767.84	1318562.65	Картометрический	1.00	-
459	408753.46	1318549.14	Картометрический	1.00	-
460	408729.79	1318526.99	Картометрический	1.00	-
461	408704.39	1318506.69	Картометрический	1.00	-
462	408667.08	1318471.36	Картометрический	1.00	-
463	408655.78	1318450.75	Картометрический	1.00	-
464	408639.88	1318420.23	Картометрический	1.00	-
465	408630.48	1318403.25	Картометрический	1.00	-
466	408625.21	1318383.53	Картометрический	1.00	-
467	408619.86	1318364.61	Картометрический	1.00	-
468	408606.92	1318336.19	Картометрический	1.00	-
469	408596.13	1318340.77	Картометрический	1.00	-
470	408597.17	1318343.18	Картометрический	1.00	-
471	408573.46	1318353.46	Картометрический	1.00	-
472	408588.62	1318387.80	Картометрический	1.00	-
473	408548.00	1318409.11	Картометрический	1.00	-
474	408525.47	1318371.42	Картометрический	1.00	-
475	408593.41	1318334.51	Картометрический	1.00	-
476	408603.16	1318330.08	Картометрический	1.00	-
477	408599.77	1318321.95	Картометрический	1.00	-
478	408518.32	1318162.90	Картометрический	1.00	-
479	408355.23	1317849.00	Картометрический	1.00	-
480	408362.70	1317847.72	Картометрический	1.00	-
481	408411.77	1317941.03	Картометрический	1.00	-
482	408450.98	1318022.00	Картометрический	1.00	-
483	408499.07	1318110.41	Картометрический	1.00	-
484	408557.43	1318221.66	Картометрический	1.00	-
485	408591.53	1318289.18	Картометрический	1.00	-
486	408610.24	1318329.51	Картометрический	1.00	-
487	408818.59	1318244.51	Картометрический	1.00	-
488	408826.66	1318232.90	Картометрический	1.00	-

1	2	3	4	5	6
489	408830.98	1318035.93	Картометрический	1.00	-
490	408797.80	1317868.32	Картометрический	1.00	-
491	408757.65	1317772.86	Картометрический	1.00	-
492	408706.15	1317643.37	Картометрический	1.00	-
493	408707.02	1317635.30	Картометрический	1.00	-
494	408707.43	1317631.51	Картометрический	1.00	-
495	408688.68	1317626.18	Картометрический	1.00	-
496	408678.71	1317616.28	Картометрический	1.00	-
497	408674.74	1317612.33	Картометрический	1.00	-
498	408676.99	1317609.66	Картометрический	1.00	-
499	408681.78	1317614.40	Картометрический	1.00	-
500	408690.52	1317623.07	Картометрический	1.00	-
501	408707.81	1317627.98	Картометрический	1.00	-
502	408711.84	1317591.03	Картометрический	1.00	-
503	408717.05	1317543.23	Картометрический	1.00	-
504	408698.26	1317514.85	Картометрический	1.00	-
505	408587.41	1317352.03	Картометрический	1.00	-
506	408520.27	1317256.02	Картометрический	1.00	-
507	408485.64	1317208.05	Картометрический	1.00	-
508	408474.52	1317195.97	Картометрический	1.00	-
509	408416.30	1317132.57	Картометрический	1.00	-
510	408420.55	1317129.93	Картометрический	1.00	-
511	408490.05	1317205.23	Картометрический	1.00	-
512	408523.81	1317253.54	Картометрический	1.00	-
513	408591.46	1317348.94	Картометрический	1.00	-
514	408702.46	1317511.74	Картометрический	1.00	-
515	408721.30	1317540.58	Картометрический	1.00	-
516	408716.18	1317587.74	Картометрический	1.00	-
517	408711.67	1317629.09	Картометрический	1.00	-
518	408762.34	1317643.48	Картометрический	1.00	-
519	408805.19	1317618.58	Картометрический	1.00	-
520	408833.74	1317609.89	Картометрический	1.00	-
521	408849.03	1317604.04	Картометрический	1.00	-
433	408851.26	1317606.98	Картометрический	1.00	-
522	408748.58	1317911.94	Аналитический	0.10	-
523	408722.55	1317926.85	Аналитический	0.10	-
524	408708.94	1317900.11	Аналитический	0.10	-
525	408734.87	1317885.13	Аналитический	0.10	-
522	408748.58	1317911.94	Аналитический	0.10	-
526	408898.05	1318155.33	Аналитический	0.10	-
527	408899.47	1318205.31	Аналитический	0.10	-
528	408849.44	1318204.92	Аналитический	0.10	-
529	408848.02	1318154.94	Аналитический	0.10	-
526	408898.05	1318155.33	Аналитический	0.10	-
530	408908.59	1318360.72	Аналитический	0.10	-

1	2	3	4	5	6
531	408916.89	1318410.01	Аналитический	0.10	-
532	408867.33	1318416.91	Аналитический	0.10	-
533	408859.03	1318367.62	Аналитический	0.10	-
530	408908.59	1318360.72	Аналитический	0.10	-
534	408926.23	1318417.84	Аналитический	0.10	-
535	408938.43	1318466.33	Аналитический	0.10	-
536	408889.87	1318478.24	Аналитический	0.10	-
537	408877.67	1318429.75	Аналитический	0.10	-
534	408926.23	1318417.84	Аналитический	0.10	-
538	408948.61	1318560.71	Аналитический	0.10	-
539	408932.06	1318592.06	Аналитический	0.10	-
540	408925.27	1318604.93	Аналитический	0.10	-
541	408881.29	1318581.14	Аналитический	0.10	-
542	408904.63	1318536.92	Аналитический	0.10	-
538	408948.61	1318560.71	Аналитический	0.10	-
543	408699.12	1318512.25	Аналитический	0.10	-
544	408693.90	1318561.91	Аналитический	0.10	-
545	408644.10	1318556.67	Аналитический	0.10	-
546	408649.40	1318506.95	Аналитический	0.10	-
543	408699.12	1318512.25	Аналитический	0.10	-
547	408520.39	1318483.89	Аналитический	0.10	-
548	408480.87	1318514.53	Аналитический	0.10	-
549	408450.23	1318475.02	Аналитический	0.10	-
550	408489.75	1318444.38	Аналитический	0.10	-
547	408520.39	1318483.89	Аналитический	0.10	-
551	408280.82	1318304.89	Аналитический	0.10	-
552	408282.84	1318352.22	Аналитический	0.10	-
553	408280.19	1318370.41	Аналитический	0.10	-
554	408199.82	1318351.89	Аналитический	0.10	-
555	408164.04	1318326.74	Аналитический	0.10	-
556	408163.11	1318332.05	Аналитический	0.10	-
557	408131.69	1318331.39	Аналитический	0.10	-
558	408136.99	1318289.71	Аналитический	0.10	-
559	408169.73	1318292.36	Аналитический	0.10	-
551	408280.82	1318304.89	Аналитический	0.10	-
560	407890.77	1318394.82	Аналитический	0.10	-
561	407891.14	1318407.31	Аналитический	0.10	-
562	407893.90	1318483.10	Аналитический	0.10	-
563	407861.31	1318483.70	Аналитический	0.10	-
564	407859.18	1318425.20	Аналитический	0.10	-
565	407858.46	1318395.36	Аналитический	0.10	-
560	407890.77	1318394.82	Аналитический	0.10	-

1	2	3	4	5	6
566	408354.31	1316423.53	Аналитический	0.10	-
567	408357.86	1316426.19	Аналитический	0.10	-
568	408365.39	1316431.84	Аналитический	0.10	-
569	408364.37	1316435.33	Аналитический	0.10	-
570	408437.95	1316490.37	Аналитический	0.10	-
571	408446.67	1316497.76	Аналитический	0.10	-
572	408480.90	1316526.82	Аналитический	0.10	-
573	408500.76	1316550.87	Аналитический	0.10	-
574	408504.78	1316550.44	Аналитический	0.10	-
575	408508.37	1316556.60	Аналитический	0.10	-
576	408506.49	1316562.33	Аналитический	0.10	-
577	408511.62	1316592.45	Аналитический	0.10	-
578	408468.71	1316713.14	Аналитический	0.10	-
579	408438.78	1316807.89	Аналитический	0.10	-
580	408440.77	1316829.72	Аналитический	0.10	-
581	408470.38	1316883.39	Картометрический	1.00	-
582	408475.33	1316907.44	Картометрический	1.00	-
583	408470.70	1316938.86	Картометрический	1.00	-
584	408440.38	1317010.74	Картометрический	1.00	-
585	408430.85	1317033.29	Картометрический	1.00	-
586	408425.06	1317084.71	Картометрический	1.00	-
587	408414.97	1317099.10	Картометрический	1.00	-
588	408418.11	1317103.07	Картометрический	1.00	-
589	408409.18	1317108.03	Картометрический	1.00	-
590	408405.38	1317103.73	Картометрический	1.00	-
591	408386.86	1317110.35	Картометрический	1.00	-
592	408384.08	1317109.25	Картометрический	1.00	-
593	408365.81	1317101.40	Аналитический	0.10	-
594	408321.29	1317079.79	Аналитический	0.10	-
595	408286.89	1317072.26	Аналитический	0.10	-
596	408276.85	1317076.06	Аналитический	0.10	-
597	408214.16	1317116.01	Картометрический	1.00	-
598	408195.51	1317124.61	Картометрический	1.00	-
599	408144.50	1317148.06	Картометрический	1.00	-
600	408076.60	1317194.63	Аналитический	0.10	-
601	408064.96	1317201.46	Аналитический	0.10	-
602	408011.75	1317236.07	Аналитический	0.10	-
603	408010.51	1317238.67	Аналитический	0.10	-
604	407964.97	1317276.10	Аналитический	0.10	-
605	407941.93	1317295.03	Аналитический	0.10	-
606	407940.56	1317298.93	Аналитический	0.10	-
607	407935.93	1317302.74	Аналитический	0.10	-
608	407932.11	1317303.87	Аналитический	0.10	-
609	407929.13	1317303.08	Аналитический	0.10	-
610	407883.25	1317244.99	Аналитический	0.10	-
611	407879.77	1317244.34	Аналитический	0.10	-
612	407774.45	1317295.70	Аналитический	0.10	-

1	2	3	4	5	6
613	407773.58	1317300.02	Аналитический	0.10	-
614	407769.70	1317301.74	Аналитический	0.10	-
615	407766.25	1317300.45	Аналитический	0.10	-
616	407730.18	1317310.18	Аналитический	0.10	-
617	407685.06	1317322.36	Картометрический	1.00	-
618	407649.27	1317331.96	Картометрический	1.00	-
619	407578.92	1317362.17	Картометрический	1.00	-
620	407508.13	1317398.62	Аналитический	0.10	-
621	407497.46	1317404.11	Аналитический	0.10	-
622	407491.73	1317407.06	Аналитический	0.10	-
623	407324.26	1317498.14	Аналитический	0.10	-
624	407186.57	1317555.54	Аналитический	0.10	-
625	407075.64	1317590.07	Аналитический	0.10	-
626	407039.38	1317573.67	Аналитический	0.10	-
627	406981.11	1317505.90	Аналитический	0.10	-
628	406972.48	1317505.47	Аналитический	0.10	-
629	406952.20	1317516.91	Аналитический	0.10	-
630	406900.78	1317568.14	Аналитический	0.10	-
631	406826.68	1317672.45	Аналитический	0.10	-
632	406730.82	1317837.00	Аналитический	0.10	-
633	406743.49	1317910.83	Аналитический	0.10	-
634	406746.06	1317912.66	Аналитический	0.10	-
635	406747.53	1317918.17	Аналитический	0.10	-
636	406745.33	1317920.37	Аналитический	0.10	-
637	406784.45	1318131.38	Аналитический	0.10	-
638	406854.41	1318520.89	Аналитический	0.10	-
639	406850.54	1318522.46	Аналитический	0.10	-
640	406844.90	1318524.38	Аналитический	0.10	-
641	406784.34	1318188.45	Аналитический	0.10	-
642	406755.91	1318201.30	Аналитический	0.10	-
643	406753.35	1318188.22	Аналитический	0.10	-
644	406745.05	1318145.02	Аналитический	0.10	-
645	406743.55	1318136.64	Аналитический	0.10	-
646	406741.08	1318128.30	Аналитический	0.10	-
647	406740.94	1318126.40	Картометрический	1.00	-
648	406772.13	1318121.01	Картометрический	1.00	-
649	406766.28	1318089.32	Картометрический	1.00	-
650	406742.08	1317958.17	Картометрический	1.00	-
651	406728.89	1317957.63	Аналитический	0.10	-
652	406722.49	1317963.76	Аналитический	0.10	-
653	406701.91	1317996.59	Аналитический	0.10	-
654	406642.00	1318089.57	Аналитический	0.10	-
655	406599.12	1318157.07	Аналитический	0.10	-
656	406597.39	1318141.46	Аналитический	0.10	-
657	406633.56	1318084.21	Аналитический	0.10	-
658	406693.47	1317991.23	Аналитический	0.10	-
659	406709.77	1317965.84	Аналитический	0.10	-
660	406718.07	1317952.92	Аналитический	0.10	-

1	2	3	4	5	6
661	406733.95	1317914.30	Аналитический	0.10	-
662	406720.52	1317841.54	Аналитический	0.10	-
663	406711.58	1317842.74	Аналитический	0.10	-
664	406891.86	1317542.80	Картометрический	1.00	-
665	406961.00	1317483.72	Картометрический	1.00	-
666	406970.16	1317495.49	Картометрический	1.00	-
667	406986.13	1317496.35	Картометрический	1.00	-
668	407047.38	1317566.80	Картометрический	1.00	-
669	407076.76	1317578.32	Картометрический	1.00	-
670	407117.87	1317565.90	Картометрический	1.00	-
671	407115.86	1317563.97	Картометрический	1.00	-
672	407104.13	1317551.72	Картометрический	1.00	-
673	407099.53	1317537.96	Картометрический	1.00	-
674	407137.76	1317523.16	Картометрический	1.00	-
675	407147.94	1317527.56	Картометрический	1.00	-
676	407152.40	1317532.07	Картометрический	1.00	-
677	407151.38	1317548.64	Картометрический	1.00	-
678	407202.63	1317526.52	Аналитический	0.10	-
679	407207.04	1317536.17	Аналитический	0.10	-
680	407242.20	1317521.53	Аналитический	0.10	-
681	407319.38	1317489.41	Аналитический	0.10	-
682	407428.90	1317429.65	Аналитический	0.10	-
683	407470.60	1317406.81	Аналитический	0.10	-
684	407438.27	1317348.10	Картометрический	1.00	-
685	407447.81	1317342.82	Аналитический	0.10	-
686	407458.17	1317339.19	Аналитический	0.10	-
687	407471.46	1317331.31	Аналитический	0.10	-
688	407433.07	1317269.86	Аналитический	0.10	-
689	407474.17	1317242.91	Аналитический	0.10	-
690	407489.02	1317231.30	Аналитический	0.10	-
691	407605.66	1317150.47	Аналитический	0.10	-
692	407638.19	1317130.60	Аналитический	0.10	-
693	407662.15	1317119.54	Аналитический	0.10	-
694	407696.88	1317102.01	Аналитический	0.10	-
695	407768.05	1317054.60	Аналитический	0.10	-
696	407763.91	1317048.19	Аналитический	0.10	-
697	407766.99	1317030.91	Аналитический	0.10	-
698	407769.07	1317021.67	Аналитический	0.10	-
699	407775.23	1317015.74	Аналитический	0.10	-
700	407791.26	1317001.13	Аналитический	0.10	-
701	407793.23	1316989.51	Аналитический	0.10	-
702	407787.28	1316982.43	Аналитический	0.10	-
703	407798.14	1316983.17	Аналитический	0.10	-
704	407810.13	1316970.58	Аналитический	0.10	-
705	407817.78	1316995.24	Аналитический	0.10	-
706	407811.06	1317000.23	Картометрический	1.00	-
707	407775.61	1317023.30	Картометрический	1.00	-
708	407773.19	1317029.26	Картометрический	1.00	-

1	2	3	4	5	6
709	407771.71	1317044.67	Картометрический	1.00	-
710	407777.45	1317053.56	Картометрический	1.00	-
711	407891.59	1317230.80	Картометрический	1.00	-
712	407928.38	1317273.14	Аналитический	0.10	-
713	407936.90	1317281.49	Аналитический	0.10	-
714	407960.14	1317265.96	Аналитический	0.10	-
715	407962.45	1317261.27	Аналитический	0.10	-
716	407984.77	1317244.90	Аналитический	0.10	-
717	408005.50	1317228.25	Аналитический	0.10	-
718	408032.25	1317211.16	Аналитический	0.10	-
719	408066.18	1317187.54	Аналитический	0.10	-
720	408088.62	1317171.78	Аналитический	0.10	-
721	408096.83	1317166.05	Аналитический	0.10	-
722	408108.69	1317160.26	Аналитический	0.10	-
723	408133.69	1317142.54	Аналитический	0.10	-
724	408159.32	1317127.20	Аналитический	0.10	-
725	408162.44	1317127.68	Аналитический	0.10	-
726	408206.36	1317105.33	Аналитический	0.10	-
727	408210.22	1317106.52	Аналитический	0.10	-
728	408215.07	1317102.99	Аналитический	0.10	-
729	408216.63	1317098.38	Аналитический	0.10	-
730	408262.57	1317067.80	Аналитический	0.10	-
731	408286.97	1317062.60	Аналитический	0.10	-
732	408320.75	1317069.47	Аналитический	0.10	-
733	408349.57	1317082.70	Аналитический	0.10	-
734	408386.63	1317099.99	Аналитический	0.10	-
735	408408.09	1317092.00	Аналитический	0.10	-
736	408416.01	1317082.01	Аналитический	0.10	-
737	408421.19	1317031.43	Аналитический	0.10	-
738	408463.48	1316937.23	Аналитический	0.10	-
739	408465.76	1316906.86	Аналитический	0.10	-
740	408464.40	1316901.57	Аналитический	0.10	-
741	408460.65	1316886.75	Аналитический	0.10	-
742	408431.05	1316832.89	Аналитический	0.10	-
743	408404.23	1316822.29	Аналитический	0.10	-
744	408387.82	1316800.73	Аналитический	0.10	-
745	408386.11	1316801.96	Аналитический	0.10	-
746	408373.72	1316785.89	Аналитический	0.10	-
747	408349.13	1316753.12	Аналитический	0.10	-
748	408356.09	1316745.83	Аналитический	0.10	-
749	408372.30	1316768.72	Аналитический	0.10	-
750	408378.16	1316771.62	Аналитический	0.10	-
751	408386.86	1316774.88	Аналитический	0.10	-
752	408391.52	1316775.53	Аналитический	0.10	-
753	408399.59	1316775.46	Аналитический	0.10	-
754	408413.18	1316772.87	Аналитический	0.10	-
755	408425.79	1316770.10	Аналитический	0.10	-
756	408445.24	1316758.34	Аналитический	0.10	-

1	2	3	4	5	6
757	408470.68	1316680.38	Аналитический	0.10	-
758	408468.97	1316676.16	Аналитический	0.10	-
759	408462.29	1316653.31	Аналитический	0.10	-
760	408464.51	1316644.35	Аналитический	0.10	-
761	408483.30	1316598.71	Аналитический	0.10	-
762	408491.21	1316604.32	Аналитический	0.10	-
763	408495.30	1316606.74	Аналитический	0.10	-
764	408500.15	1316592.03	Аналитический	0.10	-
765	408498.72	1316573.62	Аналитический	0.10	-
766	408493.34	1316558.58	Аналитический	0.10	-
767	408472.06	1316534.03	Аналитический	0.10	-
768	408429.97	1316498.20	Аналитический	0.10	-
769	408416.41	1316487.79	Аналитический	0.10	-
770	408347.86	1316435.08	Аналитический	0.10	-
771	408346.35	1316433.78	Аналитический	0.10	-
566	408354.31	1316423.53	Аналитический	0.10	-
772	407772.54	1317061.10	Картометрический	1.00	-
773	407846.41	1317185.97	Картометрический	1.00	-
774	407877.35	1317233.69	Картометрический	1.00	-
775	407805.60	1317267.80	Картометрический	1.00	-
776	407755.09	1317293.26	Картометрический	1.00	-
777	407739.15	1317297.52	Картометрический	1.00	-
778	407646.33	1317322.36	Картометрический	1.00	-
779	407589.78	1317347.07	Картометрический	1.00	-
780	407578.20	1317352.14	Картометрический	1.00	-
781	407561.07	1317360.74	Картометрический	1.00	-
782	407539.24	1317371.70	Картометрический	1.00	-
783	407512.64	1317385.09	Картометрический	1.00	-
784	407441.34	1317272.40	Картометрический	1.00	-
785	407449.68	1317266.80	Картометрический	1.00	-
786	407493.77	1317237.03	Картометрический	1.00	-
787	407563.75	1317187.79	Картометрический	1.00	-
788	407609.72	1317157.44	Картометрический	1.00	-
789	407639.54	1317138.41	Картометрический	1.00	-
790	407661.04	1317124.60	Картометрический	1.00	-
791	407673.69	1317118.94	Картометрический	1.00	-
792	407682.49	1317114.98	Картометрический	1.00	-
793	407691.44	1317111.91	Картометрический	1.00	-
794	407697.52	1317111.37	Картометрический	1.00	-
795	407715.70	1317099.90	Картометрический	1.00	-
772	407772.54	1317061.10	Картометрический	1.00	-
796	407478.10	1317350.68	Аналитический	0.10	-
797	407483.91	1317362.69	Аналитический	0.10	-
798	407462.03	1317376.05	Аналитический	0.10	-
799	407454.47	1317364.63	Аналитический	0.10	-
796	407478.10	1317350.68	Аналитический	0.10	-

1	2	3	4	5	6
800	407378.78	1317297.08	Картометрический	1.00	-
801	407398.19	1317333.10	Картометрический	1.00	-
802	407391.65	1317336.54	Картометрический	1.00	-
803	407382.77	1317340.88	Картометрический	1.00	-
804	407378.60	1317339.85	Картометрический	1.00	-
805	407372.59	1317338.30	Картометрический	1.00	-
806	407369.93	1317336.83	Картометрический	1.00	-
807	407366.09	1317328.26	Картометрический	1.00	-
808	407362.28	1317318.99	Картометрический	1.00	-
809	407362.15	1317314.13	Картометрический	1.00	-
810	407367.50	1317310.05	Картометрический	1.00	-
811	407365.06	1317307.04	Картометрический	1.00	-
812	407366.48	1317304.62	Картометрический	1.00	-
800	407378.78	1317297.08	Картометрический	1.00	-
813	405578.11	1316689.42	Аналитический	0.10	-
814	405603.40	1316769.79	Аналитический	0.10	-
815	405494.50	1316819.40	Аналитический	0.10	-
816	405465.87	1316743.31	Аналитический	0.10	-
813	405578.11	1316689.42	Аналитический	0.10	-
817	405990.31	1317656.33	Картометрический	1.00	-
818	405995.17	1317690.86	Картометрический	1.00	-
819	405995.05	1317713.73	Картометрический	1.00	-
820	405980.07	1317741.70	Картометрический	1.00	-
821	405943.58	1317763.62	Картометрический	1.00	-
822	405926.86	1317770.28	Картометрический	1.00	-
823	405920.81	1317767.90	Картометрический	1.00	-
824	405914.77	1317716.54	Картометрический	1.00	-
825	405930.09	1317688.05	Картометрический	1.00	-
826	405982.75	1317653.52	Картометрический	1.00	-
817	405990.31	1317656.33	Картометрический	1.00	-
827	406577.52	1318190.54	Картометрический	1.00	-
828	406510.12	1318297.50	Картометрический	1.00	-
829	406458.92	1318376.80	Картометрический	1.00	-
830	406417.01	1318439.33	Картометрический	1.00	-
831	406394.62	1318471.46	Картометрический	1.00	-
832	406384.94	1318484.17	Картометрический	1.00	-
833	406366.93	1318507.79	Картометрический	1.00	-
834	406337.31	1318545.59	Картометрический	1.00	-
835	406303.25	1318585.90	Картометрический	1.00	-
836	406185.98	1318718.81	Картометрический	1.00	-
837	406120.19	1318793.23	Картометрический	1.00	-
838	406080.93	1318837.85	Картометрический	1.00	-
839	406054.23	1318868.54	Картометрический	1.00	-
840	406036.51	1318888.83	Картометрический	1.00	-

1	2	3	4	5	6
841	405990.14	1318948.56	Картометрический	1.00	-
842	405972.18	1318942.07	Картометрический	1.00	-
843	405972.14	1318942.18	Картометрический	1.00	-
844	405971.20	1318941.82	Картометрический	1.00	-
845	405971.23	1318941.73	Картометрический	1.00	-
846	405965.69	1318939.73	Картометрический	1.00	-
847	406023.46	1318879.84	Картометрический	1.00	-
848	406063.54	1318838.39	Картометрический	1.00	-
849	406096.96	1318803.94	Картометрический	1.00	-
850	406259.65	1318612.31	Картометрический	1.00	-
851	406295.69	1318579.36	Картометрический	1.00	-
852	406329.55	1318539.27	Картометрический	1.00	-
853	406359.01	1318501.67	Картометрический	1.00	-
854	406386.54	1318465.56	Картометрический	1.00	-
855	406408.75	1318433.69	Картометрический	1.00	-
856	406450.56	1318371.30	Картометрический	1.00	-
857	406501.68	1318292.14	Картометрический	1.00	-
858	406547.80	1318218.15	Картометрический	1.00	-
859	406575.78	1318175.66	Картометрический	1.00	-
827	406577.52	1318190.54	Картометрический	1.00	-
860	408830.94	1315458.71	Аналитический	0.10	-
861	408820.70	1315469.70	Аналитический	0.10	-
862	408809.68	1315459.55	Аналитический	0.10	-
863	408819.94	1315448.52	Аналитический	0.10	-
860	408830.94	1315458.71	Аналитический	0.10	-

3. Сведения о характерных точках части (частей) границы объекта

Обозначение характерных точек части границы	Координаты, м		Метод определения координат характерной точки	Средняя квадратическая погрешность положения характерной точки (Mt), м	Описание обозначения точки на местности (при наличии)
	X	Y			
1	2	3	4	5	6
Часть №					
-	-	-	-	-	-

ГРАФИЧЕСКОЕ ОПИСАНИЕ

местоположения границ

Зона сельскохозяйственного использования в границах населенного пункта

посёлка городского типа Каменка – СХ1/1

(наименование объекта, местоположение границ которого описано

(далее - объект)

Раздел 1

Сведения об объекте		
№ п/п	Характеристики объекта	Описание характеристик
1	2	3
1	Местоположение объекта	Воронежская область, Каменский район, Каменское городское поселение, посёлок городского типа Каменка
2	Площадь объекта ± величина погрешности определения площади ($P \pm \Delta P$)	-
3	Иные характеристики объекта	-

Раздел 2

Сведения о местоположении границ объекта					
1. Система координат: МСК - 36, зона 1					
2. Сведения о характерных точках границ объекта					
Обозначение характерных точек границ	Координаты, м		Метод определения координат характерной точки	Средняя квадратическая погрешность положения характерной точки (M _t), м	Описание обозначения точки на местности (при наличии)
	X	Y			
1	2	3	4	5	6
1	410298.75	1315917.45	Картометрический	1.00	-
2	410349.94	1316078.55	Картометрический	1.00	-
3	410382.15	1316173.79	Картометрический	1.00	-
4	410444.08	1316381.40	Картометрический	1.00	-
5	410350.72	1316413.63	Картометрический	1.00	-
6	410300.76	1316432.31	Картометрический	1.00	-
7	410198.96	1316480.95	Картометрический	1.00	-
8	410169.57	1316490.35	Картометрический	1.00	-
9	410137.11	1316500.81	Картометрический	1.00	-
10	409980.10	1316525.33	Картометрический	1.00	-
11	409951.49	1316534.46	Картометрический	1.00	-
12	409928.23	1316543.74	Картометрический	1.00	-
13	409923.82	1316546.30	Картометрический	1.00	-
14	409919.64	1316549.88	Картометрический	1.00	-
15	409915.22	1316555.10	Картометрический	1.00	-
16	409902.92	1316578.20	Картометрический	1.00	-
17	409899.14	1316584.03	Картометрический	1.00	-
18	409889.37	1316596.11	Картометрический	1.00	-
19	409868.30	1316620.74	Картометрический	1.00	-
20	409862.07	1316629.58	Картометрический	1.00	-
21	409857.77	1316637.38	Картометрический	1.00	-
22	409854.69	1316646.61	Картометрический	1.00	-
23	409848.43	1316668.94	Картометрический	1.00	-
24	409845.60	1316677.12	Картометрический	1.00	-
25	409809.86	1316760.21	Картометрический	1.00	-
26	409799.62	1316787.20	Картометрический	1.00	-
27	409795.85	1316794.41	Картометрический	1.00	-
28	409784.61	1316808.19	Картометрический	1.00	-
29	409777.22	1316820.79	Картометрический	1.00	-
30	409762.90	1316868.43	Картометрический	1.00	-
31	409754.21	1316887.90	Картометрический	1.00	-
32	409750.95	1316898.74	Картометрический	1.00	-
33	409747.94	1316915.81	Картометрический	1.00	-
34	409715.35	1316976.82	Картометрический	1.00	-

1	2	3	4	5	6
35	409714.90	1316978.00	Картометрический	1.00	-
36	409709.32	1316990.97	Картометрический	1.00	-
37	409684.42	1317040.13	Картометрический	1.00	-
38	409651.32	1317088.04	Картометрический	1.00	-
39	409601.44	1317158.99	Картометрический	1.00	-
40	409573.32	1317181.95	Картометрический	1.00	-
41	409525.65	1317214.37	Картометрический	1.00	-
42	409506.54	1317224.35	Картометрический	1.00	-
43	409490.66	1317202.04	Картометрический	1.00	-
44	409457.39	1317174.31	Картометрический	1.00	-
45	409385.30	1317167.84	Картометрический	1.00	-
46	409293.51	1317184.56	Картометрический	1.00	-
47	409285.13	1317181.28	Картометрический	1.00	-
48	409274.02	1317182.15	Картометрический	1.00	-
49	409260.57	1317187.81	Картометрический	1.00	-
50	409249.56	1317202.96	Картометрический	1.00	-
51	409241.70	1317214.13	Картометрический	1.00	-
52	409235.44	1317226.08	Картометрический	1.00	-
53	409230.74	1317234.85	Картометрический	1.00	-
54	409222.05	1317242.85	Картометрический	1.00	-
55	409211.76	1317246.89	Картометрический	1.00	-
56	409196.72	1317252.56	Картометрический	1.00	-
57	409186.54	1317256.23	Картометрический	1.00	-
58	409169.80	1317262.26	Картометрический	1.00	-
59	409168.16	1317255.12	Картометрический	1.00	-
60	409164.12	1317244.83	Картометрический	1.00	-
61	409160.84	1317228.98	Картометрический	1.00	-
62	409150.39	1317210.81	Картометрический	1.00	-
63	409146.28	1317190.19	Картометрический	1.00	-
64	409140.58	1317169.59	Картометрический	1.00	-
65	409129.23	1317137.12	Картометрический	1.00	-
66	409124.27	1317118.58	Картометрический	1.00	-
67	409122.82	1317089.29	Картометрический	1.00	-
68	409110.80	1317074.50	Картометрический	1.00	-
69	409077.53	1317078.19	Картометрический	1.00	-
70	409076.76	1317076.53	Картометрический	1.00	-
71	409084.33	1317071.56	Картометрический	1.00	-
72	409092.27	1317071.49	Картометрический	1.00	-
73	409097.02	1317069.08	Картометрический	1.00	-
74	409099.37	1317065.09	Картометрический	1.00	-
75	409099.32	1317057.16	Картометрический	1.00	-
76	409097.66	1317047.64	Картометрический	1.00	-
77	409093.40	1317037.06	Картометрический	1.00	-
78	409096.95	1317032.72	Картометрический	1.00	-
79	409076.17	1317008.14	Картометрический	1.00	-
80	409130.73	1317030.22	Картометрический	1.00	-
81	409161.20	1316989.25	Картометрический	1.00	-
82	409093.69	1316938.08	Картометрический	1.00	-

1	2	3	4	5	6
83	409096.28	1316929.67	Картометрический	1.00	-
84	409038.86	1316889.96	Картометрический	1.00	-
85	409007.96	1316894.14	Картометрический	1.00	-
86	408964.47	1316960.36	Картометрический	1.00	-
87	408980.83	1316996.21	Картометрический	1.00	-
88	408976.61	1317025.92	Картометрический	1.00	-
89	409010.42	1317053.53	Картометрический	1.00	-
90	409033.84	1317025.91	Картометрический	1.00	-
91	409039.50	1317030.69	Картометрический	1.00	-
92	409021.60	1317049.52	Картометрический	1.00	-
93	409001.52	1317081.69	Картометрический	1.00	-
94	408995.51	1317082.49	Картометрический	1.00	-
95	408989.14	1317080.95	Картометрический	1.00	-
96	408984.32	1317073.83	Картометрический	1.00	-
97	408973.15	1317065.18	Картометрический	1.00	-
98	408969.14	1317057.27	Картометрический	1.00	-
99	408959.51	1317043.85	Картометрический	1.00	-
100	408956.32	1317040.92	Картометрический	1.00	-
101	408957.69	1317031.98	Картометрический	1.00	-
102	408901.42	1316987.21	Картометрический	1.00	-
103	408890.14	1316988.68	Картометрический	1.00	-
104	408882.08	1316984.06	Аналитический	0.10	-
105	408879.74	1316990.04	Аналитический	0.10	-
106	408864.78	1317002.50	Аналитический	0.10	-
107	408830.17	1317028.89	Аналитический	0.10	-
108	408785.17	1317062.38	Аналитический	0.30	-
109	408756.01	1317067.31	Аналитический	0.30	-
110	408751.31	1317057.32	Аналитический	0.30	-
111	408767.48	1317054.71	Аналитический	0.30	-
112	408778.57	1317050.66	Аналитический	0.30	-
113	408791.23	1317045.02	Аналитический	0.20	-
114	408807.84	1317036.16	Аналитический	0.20	-
115	408822.05	1317025.74	Аналитический	0.20	-
116	408835.47	1317015.33	Аналитический	0.20	-
117	408844.92	1317003.37	Аналитический	0.20	-
118	408848.81	1316993.02	Аналитический	0.20	-
119	408860.55	1316967.53	Аналитический	0.20	-
120	408882.48	1316926.11	Аналитический	0.20	-
121	408899.76	1316898.20	Аналитический	0.20	-
122	408913.91	1316879.85	Аналитический	0.20	-
123	408907.22	1316871.59	Картометрический	1.00	-
124	408908.18	1316868.91	Картометрический	1.00	-
125	408920.02	1316855.17	Картометрический	1.00	-
126	408928.04	1316856.72	Картометрический	1.00	-
127	408938.41	1316865.39	Картометрический	1.00	-
128	408949.63	1316878.80	Картометрический	1.00	-
129	408963.97	1316885.84	Картометрический	1.00	-
130	408975.86	1316884.97	Картометрический	1.00	-

1	2	3	4	5	6
131	408982.98	1316880.95	Картометрический	1.00	-
132	408984.52	1316874.59	Картометрический	1.00	-
133	408983.67	1316865.86	Картометрический	1.00	-
134	408984.43	1316861.89	Картометрический	1.00	-
135	408989.97	1316858.67	Картометрический	1.00	-
136	408996.32	1316857.84	Картометрический	1.00	-
137	409005.03	1316854.60	Картометрический	1.00	-
138	409012.92	1316849.78	Картометрический	1.00	-
139	409024.04	1316849.70	Картометрический	1.00	-
140	409047.12	1316859.07	Картометрический	1.00	-
141	409067.05	1316871.62	Картометрический	1.00	-
142	409079.02	1316881.07	Картометрический	1.00	-
143	409088.68	1316899.26	Картометрический	1.00	-
144	409100.74	1316919.03	Картометрический	1.00	-
145	409117.51	1316936.37	Картометрический	1.00	-
146	409130.26	1316941.83	Картометрический	1.00	-
147	409138.18	1316940.99	Картометрический	1.00	-
148	409150.05	1316933.75	Картометрический	1.00	-
149	409157.18	1316932.92	Картометрический	1.00	-
150	409165.92	1316932.86	Картометрический	1.00	-
151	409175.43	1316931.84	Картометрический	1.00	-
152	409184.10	1316939.27	Картометрический	1.00	-
153	409186.69	1316951.76	Картометрический	1.00	-
154	409191.54	1316963.63	Картометрический	1.00	-
155	409196.39	1316976.30	Картометрический	1.00	-
156	409202.04	1316991.34	Картометрический	1.00	-
157	409205.34	1317008.78	Картометрический	1.00	-
158	409210.96	1317018.27	Картометрический	1.00	-
159	409218.12	1317021.40	Картометрический	1.00	-
160	409228.47	1317024.51	Аналитический	0.10	-
161	409239.57	1317021.25	Аналитический	0.10	-
162	409253.75	1317006.87	Аналитический	0.10	-
163	409262.39	1316993.31	Аналитический	0.10	-
164	409267.07	1316982.16	Аналитический	0.10	-
165	409275.77	1316974.96	Аналитический	0.10	-
166	409286.83	1316967.73	Картометрический	1.00	-
167	409297.05	1316956.55	Картометрический	1.00	-
168	409308.91	1316948.53	Картометрический	1.00	-
169	409315.19	1316938.96	Картометрический	1.00	-
170	409320.69	1316929.39	Картометрический	1.00	-
171	409324.55	1316913.49	Картометрический	1.00	-
172	409353.93	1316915.66	Картометрический	1.00	-
173	409373.01	1316919.50	Картометрический	1.00	-
174	409394.46	1316921.74	Картометрический	1.00	-
175	409413.51	1316921.60	Картометрический	1.00	-
176	409433.30	1316915.11	Аналитический	0.10	-
177	409441.99	1316907.91	Аналитический	0.10	-
178	409448.27	1316898.34	Аналитический	0.10	-

1	2	3	4	5	6
179	409456.89	1316883.19	Аналитический	0.10	-
180	409458.43	1316873.67	Аналитический	0.10	-
181	409455.97	1316864.16	Аналитический	0.10	-
182	409453.55	1316859.41	Аналитический	0.10	-
183	409446.71	1316853.81	Аналитический	0.10	-
184	409429.07	1316826.47	Картометрический	1.00	-
185	409411.34	1316818.63	Картометрический	1.00	-
186	409334.07	1316811.48	Картометрический	1.00	-
187	409301.01	1316786.39	Картометрический	1.00	-
188	409279.58	1316781.24	Картометрический	1.00	-
189	409244.21	1316784.08	Картометрический	1.00	-
190	409229.91	1316774.44	Картометрический	1.00	-
191	409221.93	1316768.94	Картометрический	1.00	-
192	409213.20	1316769.79	Картометрический	1.00	-
193	409209.26	1316775.39	Картометрический	1.00	-
194	409209.26	1316775.44	Картометрический	1.00	-
195	409183.37	1316762.06	Картометрический	1.00	-
196	409153.39	1316756.34	Картометрический	1.00	-
197	409133.68	1316748.92	Картометрический	1.00	-
198	409120.96	1316748.21	Картометрический	1.00	-
199	409117.18	1316758.05	Картометрический	1.00	-
200	409117.36	1316759.37	Картометрический	1.00	-
201	409105.65	1316758.05	Картометрический	1.00	-
202	409087.60	1316741.25	Картометрический	1.00	-
203	409089.85	1316724.61	Картометрический	1.00	-
204	409064.35	1316719.62	Картометрический	1.00	-
205	409044.67	1316701.32	Картометрический	1.00	-
206	409030.82	1316673.88	Картометрический	1.00	-
207	409037.63	1316654.26	Картометрический	1.00	-
208	409045.61	1316641.57	Картометрический	1.00	-
209	409047.09	1316625.69	Аналитический	0.10	-
210	409045.26	1316623.32	Аналитический	0.10	-
211	409047.40	1316604.28	Аналитический	0.10	-
212	409018.87	1316564.06	Аналитический	0.10	-
213	409018.35	1316546.49	Аналитический	0.10	-
214	409024.66	1316539.18	Аналитический	0.10	-
215	409046.43	1316531.24	Картометрический	1.00	-
216	409048.82	1316534.40	Картометрический	1.00	-
217	409056.84	1316544.65	Картометрический	1.00	-
218	409064.79	1316547.77	Картометрический	1.00	-
219	409067.18	1316547.76	Картометрический	1.00	-
220	409073.52	1316547.71	Картометрический	1.00	-
221	409083.82	1316543.68	Картометрический	1.00	-
222	409092.49	1316534.88	Картометрический	1.00	-
223	409103.55	1316527.67	Картометрический	1.00	-
224	409108.24	1316518.11	Картометрический	1.00	-
225	409108.19	1316509.37	Картометрический	1.00	-
226	409100.11	1316488.80	Картометрический	1.00	-

1	2	3	4	5	6
227	409100.66	1316482.81	Картометрический	1.00	-
228	409112.53	1316477.18	Аналитический	0.10	-
229	409121.21	1316466.01	Аналитический	0.10	-
230	409123.66	1316454.50	Аналитический	0.10	-
231	409126.86	1316454.47	Аналитический	0.10	-
232	409137.17	1316453.60	Аналитический	0.10	-
233	409144.30	1316450.38	Аналитический	0.10	-
234	409152.96	1316440.79	Аналитический	0.10	-
235	409156.89	1316434.41	Аналитический	0.10	-
236	409160.77	1316423.27	Аналитический	0.10	-
237	409162.25	1316406.59	Аналитический	0.10	-
238	409162.17	1316396.51	Картометрический	1.00	-
239	409159.53	1316391.10	Картометрический	1.00	-
240	409156.04	1316387.36	Картометрический	1.00	-
241	409206.15	1316349.92	Картометрический	1.00	-
242	409190.26	1316328.42	Картометрический	1.00	-
243	409172.06	1316341.40	Картометрический	1.00	-
244	409140.68	1316300.72	Картометрический	1.00	-
245	409100.45	1316328.48	Картометрический	1.00	-
246	409097.38	1316325.28	Картометрический	1.00	-
247	409076.59	1316303.99	Картометрический	1.00	-
248	409066.17	1316290.57	Картометрический	1.00	-
249	409052.57	1316273.99	Картометрический	1.00	-
250	409041.38	1316261.38	Картометрический	1.00	-
251	409034.53	1316257.63	Картометрический	1.00	-
252	409079.48	1316206.91	Картометрический	1.00	-
253	409094.25	1316223.97	Аналитический	0.10	-
254	409144.70	1316203.09	Аналитический	0.10	-
255	409167.97	1316192.35	Аналитический	0.10	-
256	409177.32	1316173.88	Аналитический	0.10	-
257	409175.53	1316096.36	Аналитический	0.10	-
258	409168.35	1316080.68	Аналитический	0.10	-
259	409202.90	1316092.62	Аналитический	0.10	-
260	409215.51	1316086.23	Аналитический	0.10	-
261	409218.88	1316086.96	Аналитический	0.10	-
262	409230.04	1316108.92	Аналитический	0.10	-
263	409244.47	1316098.31	Аналитический	0.10	-
264	409250.28	1316099.86	Аналитический	0.10	-
265	409273.80	1316041.57	Аналитический	0.10	-
266	409346.05	1316067.57	Картометрический	1.00	-
267	409429.49	1315956.27	Картометрический	1.00	-
268	409380.10	1315910.98	Картометрический	1.00	-
269	409383.91	1315901.59	Картометрический	1.00	-
270	409390.50	1315899.75	Картометрический	1.00	-
271	409400.79	1315896.50	Картометрический	1.00	-
272	409407.92	1315894.86	Картометрический	1.00	-
273	409422.18	1315887.61	Картометрический	1.00	-
274	409425.94	1315859.81	Картометрический	1.00	-

1	2	3	4	5	6
275	409428.16	1315835.97	Картометрический	1.00	-
276	409427.98	1315810.58	Картометрический	1.00	-
277	409427.94	1315804.59	Картометрический	1.00	-
278	409427.80	1315785.17	Картометрический	1.00	-
279	409426.79	1315753.43	Картометрический	1.00	-
280	409423.52	1315739.17	Картометрический	1.00	-
281	409417.90	1315730.47	Картометрический	1.00	-
282	409405.08	1315715.48	Картометрический	1.00	-
283	409386.72	1315699.74	Картометрический	1.00	-
284	409368.08	1315675.95	Картометрический	1.00	-
285	409385.94	1315626.78	Картометрический	1.00	-
286	409399.64	1315617.89	Картометрический	1.00	-
287	409410.68	1315606.69	Картометрический	1.00	-
288	409428.03	1315589.91	Картометрический	1.00	-
289	409439.54	1315581.95	Картометрический	1.00	-
290	409455.99	1315593.51	Картометрический	1.00	-
291	409463.06	1315603.95	Картометрический	1.00	-
292	409470.28	1315615.79	Картометрический	1.00	-
293	409483.05	1315626.03	Картометрический	1.00	-
294	409506.94	1315636.97	Картометрический	1.00	-
295	409510.23	1315637.31	Картометрический	1.00	-
296	409521.24	1315638.45	Картометрический	1.00	-
297	409533.16	1315639.18	Картометрический	1.00	-
298	409544.25	1315637.50	Картометрический	1.00	-
299	409558.52	1315634.23	Картометрический	1.00	-
300	409577.53	1315627.74	Картометрический	1.00	-
301	409581.44	1315620.58	Картометрический	1.00	-
302	409581.41	1315615.02	Картометрический	1.00	-
303	409579.76	1315606.31	Картометрический	1.00	-
304	409579.68	1315594.39	Картометрический	1.00	-
305	409577.81	1315584.52	Картометрический	1.00	-
306	409595.33	1315554.17	Картометрический	1.00	-
307	409599.54	1315703.45	Картометрический	1.00	-
308	409628.09	1315794.18	Картометрический	1.00	-
309	409586.82	1315805.85	Картометрический	1.00	-
310	409602.15	1315866.52	Аналитический	0.10	-
311	409599.81	1315862.81	Аналитический	0.10	-
312	409595.79	1315856.49	Аналитический	0.10	-
313	409593.35	1315847.77	Аналитический	0.10	-
314	409591.71	1315840.64	Аналитический	0.10	-
315	409590.06	1315831.12	Аналитический	0.10	-
316	409580.93	1315830.40	Аналитический	0.10	-
317	409574.97	1315830.44	Аналитический	0.10	-
318	409566.26	1315831.69	Аналитический	0.10	-
319	409558.33	1315834.52	Аналитический	0.10	-
320	409546.84	1315837.38	Аналитический	0.10	-
321	409550.09	1315849.67	Аналитический	0.10	-
322	409554.13	1315856.38	Картометрический	1.00	-

1	2	3	4	5	6
323	409557.34	1315861.91	Картометрический	1.00	-
324	409561.35	1315867.84	Картометрический	1.00	-
325	409567.31	1315870.58	Картометрический	1.00	-
326	409572.10	1315874.12	Картометрический	1.00	-
327	409575.32	1315880.04	Картометрический	1.00	-
328	409577.37	1315889.16	Картометрический	1.00	-
329	409577.04	1315898.69	Картометрический	1.00	-
330	409575.10	1315905.85	Картометрический	1.00	-
331	409570.40	1315914.22	Картометрический	1.00	-
332	409566.47	1315919.40	Картометрический	1.00	-
333	409566.49	1315922.97	Картометрический	1.00	-
334	409570.89	1315927.71	Картометрический	1.00	-
335	409575.28	1315930.45	Картометрический	1.00	-
336	409578.84	1315929.64	Картометрический	1.00	-
337	409583.18	1315926.03	Картометрический	1.00	-
338	409589.10	1315921.23	Картометрический	1.00	-
339	409592.64	1315917.63	Картометрический	1.00	-
340	409596.26	1315914.24	Картометрический	1.00	-
341	409575.47	1315940.79	Картометрический	1.00	-
342	409570.68	1315977.26	Картометрический	1.00	-
343	409632.59	1316228.92	Картометрический	1.00	-
344	409573.11	1316254.46	Картометрический	1.00	-
345	409591.89	1316310.06	Картометрический	1.00	-
346	409666.27	1316272.86	Картометрический	1.00	-
347	409720.89	1316501.19	Картометрический	1.00	-
348	409951.96	1316365.40	Картометрический	1.00	-
349	409674.90	1315474.17	Картометрический	1.00	-
350	409677.25	1315472.26	Картометрический	1.00	-
351	409681.95	1315463.50	Картометрический	1.00	-
352	409682.68	1315452.38	Картометрический	1.00	-
353	409684.97	1315440.45	Картометрический	1.00	-
354	409683.27	1315425.38	Картометрический	1.00	-
355	409781.88	1315733.86	Картометрический	1.00	-
356	409937.37	1315796.56	Картометрический	1.00	-
357	409987.32	1315867.17	Картометрический	1.00	-
358	410165.01	1315881.19	Картометрический	1.00	-
359	410182.18	1315951.57	Картометрический	1.00	-
1	410298.75	1315917.45	Картометрический	1.00	-
360	409502.10	1315684.87	Картометрический	1.00	-
361	409496.08	1315674.20	Картометрический	1.00	-
362	409488.47	1315665.13	Картометрический	1.00	-
363	409480.50	1315658.84	Картометрический	1.00	-
364	409473.73	1315655.71	Картометрический	1.00	-
365	409466.16	1315651.00	Картометрический	1.00	-
366	409459.39	1315647.08	Картометрический	1.00	-
367	409452.62	1315645.93	Картометрический	1.00	-
368	409443.49	1315645.60	Картометрический	1.00	-

1	2	3	4	5	6
369	409435.16	1315645.66	Картометрический	1.00	-
370	409421.68	1315646.55	Картометрический	1.00	-
371	409416.51	1315647.38	Картометрический	1.00	-
372	409411.76	1315647.81	Картометрический	1.00	-
373	409413.38	1315651.77	Картометрический	1.00	-
374	409414.19	1315655.33	Картометрический	1.00	-
375	409415.81	1315658.50	Картометрический	1.00	-
376	409419.79	1315660.85	Картометрический	1.00	-
377	409428.16	1315665.55	Картометрический	1.00	-
378	409437.31	1315669.07	Картометрический	1.00	-
379	409444.87	1315670.99	Картометрический	1.00	-
380	409451.61	1315672.93	Картометрический	1.00	-
381	409461.20	1315678.02	Картометрический	1.00	-
382	409468.75	1315681.93	Картометрический	1.00	-
383	409478.34	1315689.81	Картометрический	1.00	-
384	409483.13	1315694.54	Картометрический	1.00	-
385	409489.12	1315699.65	Картометрический	1.00	-
386	409493.52	1315703.60	Картометрический	1.00	-
387	409497.49	1315707.14	Картометрический	1.00	-
388	409501.07	1315707.11	Картометрический	1.00	-
389	409503.83	1315704.32	Картометрический	1.00	-
390	409505.78	1315697.56	Картометрический	1.00	-
391	409505.35	1315692.79	Картометрический	1.00	-
360	409502.10	1315684.87	Картометрический	1.00	-
392	409470.95	1317017.13	Картометрический	1.00	-
393	409321.19	1317026.11	Картометрический	1.00	-
394	409322.55	1317076.09	Картометрический	1.00	-
395	409472.32	1317067.14	Картометрический	1.00	-
392	409470.95	1317017.13	Картометрический	1.00	-
396	409115.65	1316221.68	Картометрический	1.00	-
397	409070.09	1316245.80	Картометрический	1.00	-
398	409096.52	1316289.59	Картометрический	1.00	-
399	409139.49	1316264.53	Картометрический	1.00	-
396	409115.65	1316221.68	Картометрический	1.00	-
400	408911.03	1317147.13	Картометрический	1.00	-
401	408871.17	1317164.20	Картометрический	1.00	-
402	408842.17	1317177.04	Картометрический	1.00	-
403	408834.07	1317153.03	Картометрический	1.00	-
404	408842.00	1317154.20	Картометрический	1.00	-
405	408852.32	1317152.55	Картометрический	1.00	-
406	408864.20	1317148.50	Картометрический	1.00	-
407	408882.42	1317145.19	Картометрический	1.00	-
408	408893.29	1317140.93	Картометрический	1.00	-
409	408896.35	1317141.35	Картометрический	1.00	-
400	408911.03	1317147.13	Картометрический	1.00	-

1	2	3	4	5	6
410	408909.10	1316806.55	Картометрический	1.00	-
411	408885.18	1316830.48	Картометрический	1.00	-
412	408869.94	1316834.11	Картометрический	1.00	-
413	408849.30	1316835.84	Картометрический	1.00	-
414	408837.43	1316839.10	Картометрический	1.00	-
415	408828.77	1316850.27	Картометрический	1.00	-
416	408822.48	1316859.06	Картометрический	1.00	-
417	408814.63	1316871.80	Картометрический	1.00	-
418	408812.05	1316876.34	Аналитический	0.10	-
419	408745.38	1316915.70	Аналитический	0.10	-
420	408699.36	1316949.68	Аналитический	0.10	-
421	408630.62	1317021.10	Аналитический	0.10	-
422	408629.56	1317046.34	Аналитический	0.10	-
423	408628.54	1317050.13	Аналитический	0.10	-
424	408624.03	1317086.66	Аналитический	0.10	-
425	408623.40	1317089.12	Аналитический	0.10	-
426	408597.35	1317097.81	Аналитический	0.10	-
427	408561.30	1317071.01	Аналитический	0.10	-
428	408492.91	1317067.31	Аналитический	0.10	-
429	408475.71	1317073.84	Аналитический	0.10	-
430	408465.88	1317019.29	Аналитический	0.10	-
431	408440.38	1317010.74	Аналитический	0.10	-
432	408470.70	1316938.86	Аналитический	0.10	-
433	408529.46	1316986.78	Аналитический	0.10	-
434	408654.24	1316876.69	Аналитический	0.10	-
435	408572.73	1316797.68	Аналитический	0.10	-
436	408674.64	1316661.59	Аналитический	0.10	-
437	408685.40	1316665.52	Аналитический	0.10	-
438	408706.04	1316667.76	Аналитический	0.10	-
439	408731.97	1316670.47	Аналитический	0.10	-
440	408784.96	1316692.08	Аналитический	0.10	-
441	408818.24	1316717.03	Аналитический	0.10	-
442	408819.16	1316759.54	Аналитический	0.10	-
443	408826.61	1316768.06	Картометрический	1.00	-
444	408826.72	1316784.40	Картометрический	1.00	-
445	408829.96	1316793.11	Картометрический	1.00	-
446	408838.72	1316797.02	Картометрический	1.00	-
447	408847.46	1316798.55	Картометрический	1.00	-
448	408861.75	1316798.44	Картометрический	1.00	-
449	408880.00	1316798.32	Картометрический	1.00	-
450	408895.08	1316799.00	Картометрический	1.00	-
451	408905.42	1316800.53	Картометрический	1.00	-
410	408909.10	1316806.55	Картометрический	1.00	-
452	408431.05	1316832.89	Аналитический	0.10	-
453	408460.65	1316886.75	Аналитический	0.10	-
454	408464.40	1316901.57	Аналитический	0.10	-
455	408404.23	1316822.29	Аналитический	0.10	-

1	2	3	4	5	6
452	408431.05	1316832.89	Аналитический	0.10	-
456	408144.47	1316689.64	Аналитический	0.10	-
457	408114.93	1316713.07	Аналитический	0.10	-
458	408068.74	1316753.17	Картометрический	1.00	-
459	408037.80	1316734.19	Картометрический	1.00	-
460	408075.03	1316688.67	Картометрический	1.00	-
461	408087.04	1316699.32	Аналитический	0.10	-
456	408144.47	1316689.64	Аналитический	0.10	-
462	408317.64	1316415.54	Картометрический	1.00	-
463	408262.52	1316476.78	Картометрический	1.00	-
464	408273.52	1316488.93	Картометрический	1.00	-
465	408262.65	1316499.26	Картометрический	1.00	-
466	408249.83	1316514.14	Картометрический	1.00	-
467	408229.59	1316535.85	Картометрический	1.00	-
468	408198.60	1316574.01	Картометрический	1.00	-
469	408180.32	1316558.79	Картометрический	1.00	-
470	408305.43	1316404.62	Картометрический	1.00	-
462	408317.64	1316415.54	Картометрический	1.00	-
471	408606.88	1316104.35	Картометрический	1.00	-
472	408590.39	1316116.40	Картометрический	1.00	-
473	408583.05	1316113.78	Картометрический	1.00	-
474	408556.44	1316146.64	Картометрический	1.00	-
475	408516.18	1316214.88	Картометрический	1.00	-
476	408510.21	1316211.90	Картометрический	1.00	-
477	408497.64	1316203.89	Картометрический	1.00	-
478	408497.25	1316200.21	Картометрический	1.00	-
479	408508.17	1316182.83	Картометрический	1.00	-
480	408523.12	1316162.86	Картометрический	1.00	-
481	408528.66	1316166.13	Картометрический	1.00	-
482	408579.70	1316097.32	Картометрический	1.00	-
483	408589.59	1316087.95	Картометрический	1.00	-
471	408606.88	1316104.35	Картометрический	1.00	-
484	408886.30	1315403.20	Картометрический	1.00	-
485	408855.26	1315443.68	Картометрический	1.00	-
486	408822.28	1315483.26	Картометрический	1.00	-
487	408803.90	1315456.39	Картометрический	1.00	-
488	408800.12	1315449.51	Картометрический	1.00	-
489	408805.29	1315447.11	Картометрический	1.00	-
490	408824.20	1315436.93	Картометрический	1.00	-
491	408858.84	1315413.73	Картометрический	1.00	-
484	408886.30	1315403.20	Картометрический	1.00	-
492	408819.94	1315448.52	Картометрический	1.00	-
493	408830.94	1315458.71	Картометрический	1.00	-

1	2	3	4	5	6
494	408820.70	1315469.70	Картометрический	1.00	-
495	408809.68	1315459.55	Картометрический	1.00	-
492	408819.94	1315448.52	Картометрический	1.00	-
496	407905.19	1315436.41	Картометрический	1.00	-
497	407904.65	1315439.76	Картометрический	1.00	-
498	407900.48	1315441.66	Картометрический	1.00	-
499	407889.44	1315440.29	Картометрический	1.00	-
500	407846.09	1315412.47	Картометрический	1.00	-
501	407878.25	1315367.29	Картометрический	1.00	-
502	407735.32	1315261.08	Картометрический	1.00	-
503	407707.76	1315300.02	Картометрический	1.00	-
504	407565.76	1315175.94	Картометрический	1.00	-
505	407501.19	1315120.58	Картометрический	1.00	-
506	407371.29	1315012.56	Картометрический	1.00	-
507	407389.17	1314995.41	Картометрический	1.00	-
508	407268.45	1314889.82	Картометрический	1.00	-
509	407250.56	1314907.18	Картометрический	1.00	-
510	407182.87	1314850.80	Картометрический	1.00	-
511	406980.60	1314677.50	Картометрический	1.00	-
512	406860.85	1314573.40	Картометрический	1.00	-
513	406678.80	1314418.97	Картометрический	1.00	-
514	406615.62	1314365.34	Картометрический	1.00	-
515	406653.84	1314330.61	Картометрический	1.00	-
516	406686.87	1314297.98	Картометрический	1.00	-
517	406745.09	1314247.21	Картометрический	1.00	-
518	406788.00	1314289.48	Картометрический	1.00	-
519	406912.19	1314393.43	Картометрический	1.00	-
520	407042.43	1314506.64	Картометрический	1.00	-
521	407176.89	1314618.51	Картометрический	1.00	-
522	407185.20	1314625.77	Картометрический	1.00	-
523	407619.84	1315006.27	Картометрический	1.00	-
524	407672.14	1315053.50	Картометрический	1.00	-
525	407700.35	1315073.06	Картометрический	1.00	-
526	407718.26	1315082.28	Картометрический	1.00	-
527	407713.22	1315089.37	Картометрический	1.00	-
528	407712.58	1315090.13	Картометрический	1.00	-
529	407716.84	1315099.40	Картометрический	1.00	-
530	407720.27	1315104.84	Картометрический	1.00	-
531	407721.03	1315105.48	Картометрический	1.00	-
532	407724.35	1315106.31	Картометрический	1.00	-
533	407735.38	1315092.25	Картометрический	1.00	-
534	407769.73	1315111.10	Картометрический	1.00	-
535	407762.67	1315120.42	Картометрический	1.00	-
536	407778.77	1315126.93	Картометрический	1.00	-
537	407788.09	1315133.45	Картометрический	1.00	-
538	407792.35	1315136.89	Картометрический	1.00	-
539	407862.44	1315320.53	Картометрический	1.00	-

1	2	3	4	5	6
540	407901.93	1315422.11	Картометрический	1.00	-
496	407905.19	1315436.41	Картометрический	1.00	-
541	407652.91	1315282.58	Картометрический	1.00	-
542	407621.64	1315315.13	Картометрический	1.00	-
543	407509.08	1315427.38	Картометрический	1.00	-
544	407463.54	1315476.32	Картометрический	1.00	-
545	407448.80	1315490.60	Картометрический	1.00	-
546	407417.76	1315520.26	Картометрический	1.00	-
547	407378.75	1315530.88	Картометрический	1.00	-
548	407459.52	1315442.12	Картометрический	1.00	-
549	407485.98	1315412.00	Картометрический	1.00	-
550	407468.12	1315394.82	Картометрический	1.00	-
551	407479.06	1315386.82	Картометрический	1.00	-
552	407507.98	1315414.44	Картометрический	1.00	-
553	407550.07	1315371.49	Картометрический	1.00	-
554	407541.15	1315361.87	Картометрический	1.00	-
555	407558.49	1315341.74	Картометрический	1.00	-
556	407559.19	1315340.96	Картометрический	1.00	-
557	407574.71	1315322.65	Картометрический	1.00	-
558	407552.64	1315304.06	Картометрический	1.00	-
559	407569.87	1315282.22	Картометрический	1.00	-
560	407592.36	1315301.07	Картометрический	1.00	-
561	407611.21	1315277.92	Картометрический	1.00	-
562	407602.94	1315270.64	Картометрический	1.00	-
563	407609.55	1315262.38	Картометрический	1.00	-
564	407596.32	1315250.47	Картометрический	1.00	-
565	407606.99	1315237.86	Картометрический	1.00	-
566	407623.15	1315251.75	Картометрический	1.00	-
567	407637.47	1315268.27	Картометрический	1.00	-
541	407652.91	1315282.58	Картометрический	1.00	-
568	407874.38	1315541.97	Картометрический	1.00	-
569	407860.23	1315571.60	Картометрический	1.00	-
570	407837.72	1315609.06	Картометрический	1.00	-
571	407831.85	1315633.68	Картометрический	1.00	-
572	407828.28	1315688.60	Картометрический	1.00	-
573	407825.75	1315726.01	Картометрический	1.00	-
574	407825.21	1315773.74	Картометрический	1.00	-
575	407777.96	1315774.11	Картометрический	1.00	-
576	407774.24	1315810.92	Картометрический	1.00	-
577	407761.41	1315806.27	Картометрический	1.00	-
578	407735.28	1315798.56	Картометрический	1.00	-
579	407724.71	1315797.10	Картометрический	1.00	-
580	407713.40	1315797.07	Картометрический	1.00	-
581	407685.98	1315802.06	Картометрический	1.00	-
582	407665.72	1315804.23	Картометрический	1.00	-
583	407602.56	1315801.75	Картометрический	1.00	-

1	2	3	4	5	6
584	407560.76	1315793.66	Картометрический	1.00	-
585	407511.53	1315794.12	Картометрический	1.00	-
586	407531.99	1315662.70	Картометрический	1.00	-
587	407564.47	1315695.30	Картометрический	1.00	-
588	407618.55	1315665.00	Картометрический	1.00	-
589	407641.68	1315652.26	Картометрический	1.00	-
590	407743.68	1315569.34	Картометрический	1.00	-
591	407759.64	1315556.19	Картометрический	1.00	-
592	407780.35	1315538.69	Картометрический	1.00	-
593	407801.30	1315519.58	Картометрический	1.00	-
594	407818.19	1315508.05	Картометрический	1.00	-
595	407838.05	1315523.62	Картометрический	1.00	-
596	407858.35	1315524.57	Картометрический	1.00	-
568	407874.38	1315541.97	Картометрический	1.00	-
597	407192.84	1315664.88	Картометрический	1.00	-
598	407165.41	1315692.10	Картометрический	1.00	-
599	407155.86	1315682.17	Картометрический	1.00	-
600	407184.74	1315654.58	Картометрический	1.00	-
597	407192.84	1315664.88	Картометрический	1.00	-
601	407120.47	1315738.56	Картометрический	1.00	-
602	407051.58	1315813.80	Картометрический	1.00	-
603	407034.72	1315797.85	Картометрический	1.00	-
604	407108.93	1315726.99	Картометрический	1.00	-
601	407120.47	1315738.56	Картометрический	1.00	-
605	407097.28	1316590.24	Аналитический	0.10	-
606	407035.92	1316661.94	Картометрический	1.00	-
607	407009.39	1316727.41	Картометрический	1.00	-
608	406972.59	1316740.58	Картометрический	1.00	-
609	406955.54	1316756.46	Картометрический	1.00	-
610	406949.35	1316798.68	Картометрический	1.00	-
611	406974.14	1316894.75	Картометрический	1.00	-
612	406933.46	1316918.38	Картометрический	1.00	-
613	406871.82	1316764.12	Картометрический	1.00	-
614	406870.74	1316754.98	Картометрический	1.00	-
615	406870.95	1316748.89	Картометрический	1.00	-
616	406877.49	1316704.94	Картометрический	1.00	-
617	406892.55	1316698.03	Картометрический	1.00	-
618	406901.97	1316691.22	Картометрический	1.00	-
619	406930.17	1316663.10	Аналитический	0.10	-
620	406979.75	1316616.23	Аналитический	0.10	-
621	407022.75	1316593.77	Аналитический	0.10	-
622	407022.95	1316593.77	Аналитический	0.10	-
623	407062.84	1316558.90	Аналитический	0.10	-
605	407097.28	1316590.24	Аналитический	0.10	-

1	2	3	4	5	6
624	406956.19	1314708.00	Аналитический	0.10	-
625	406894.14	1314786.62	Аналитический	0.10	-
626	406861.87	1314808.33	Аналитический	0.10	-
627	406809.13	1314820.90	Аналитический	0.10	-
628	406748.80	1314809.94	Аналитический	0.10	-
629	406617.57	1315024.56	Аналитический	0.10	-
630	406596.93	1315084.20	Аналитический	0.10	-
631	406579.34	1315207.28	Картометрический	1.00	-
632	406573.88	1315258.30	Картометрический	1.00	-
633	406569.54	1315301.99	Картометрический	1.00	-
634	406560.24	1315406.58	Картометрический	1.00	-
635	406530.66	1315486.64	Картометрический	1.00	-
636	406505.16	1315671.86	Картометрический	1.00	-
637	406519.90	1315808.43	Картометрический	1.00	-
638	406543.70	1315815.71	Картометрический	1.00	-
639	406589.35	1315814.92	Картометрический	1.00	-
640	406642.00	1315848.29	Картометрический	1.00	-
641	406631.96	1315972.99	Картометрический	1.00	-
642	406620.76	1316101.04	Картометрический	1.00	-
643	406538.61	1316172.02	Картометрический	1.00	-
644	406474.03	1316297.45	Картометрический	1.00	-
645	406512.13	1316360.83	Картометрический	1.00	-
646	406507.19	1316496.28	Картометрический	1.00	-
647	406452.52	1316606.31	Картометрический	1.00	-
648	406394.60	1316645.70	Картометрический	1.00	-
649	406500.15	1316798.70	Картометрический	1.00	-
650	406364.35	1316907.49	Аналитический	0.10	-
651	406337.52	1316916.09	Аналитический	0.10	-
652	406287.61	1316854.30	Аналитический	0.10	-
653	406209.89	1316825.19	Картометрический	1.00	-
654	406151.84	1316857.77	Картометрический	1.00	-
655	406129.35	1316894.81	Картометрический	1.00	-
656	406010.86	1316970.60	Картометрический	1.00	-
657	406011.39	1317012.46	Картометрический	1.00	-
658	405957.20	1317019.72	Картометрический	1.00	-
659	405870.08	1316972.44	Картометрический	1.00	-
660	405761.97	1316993.74	Картометрический	1.00	-
661	405747.52	1317017.92	Картометрический	1.00	-
662	405695.79	1317015.59	Картометрический	1.00	-
663	405543.23	1317021.83	Картометрический	1.00	-
664	405608.16	1317148.81	Картометрический	1.00	-
665	405642.79	1317226.76	Картометрический	1.00	-
666	405676.97	1317211.82	Картометрический	1.00	-
667	405683.59	1317207.79	Картометрический	1.00	-
668	405686.12	1317213.60	Картометрический	1.00	-
669	405778.57	1317361.65	Картометрический	1.00	-
670	405883.62	1317260.76	Картометрический	1.00	-
671	405898.58	1317261.79	Картометрический	1.00	-

1	2	3	4	5	6
672	405906.16	1317355.95	Картометрический	1.00	-
673	405985.32	1317347.86	Картометрический	1.00	-
674	405981.35	1317453.36	Картометрический	1.00	-
675	406034.60	1317439.14	Картометрический	1.00	-
676	406025.01	1317375.97	Картометрический	1.00	-
677	406030.39	1317186.40	Картометрический	1.00	-
678	406101.79	1317228.27	Картометрический	1.00	-
679	406053.53	1317280.89	Аналитический	0.10	-
680	406056.35	1317300.39	Аналитический	0.10	-
681	406040.34	1317344.81	Аналитический	0.10	-
682	406035.93	1317353.97	Аналитический	0.10	-
683	406073.12	1317390.39	Аналитический	0.10	-
684	406083.19	1317378.38	Аналитический	0.10	-
685	406106.44	1317390.77	Картометрический	1.00	-
686	406132.00	1317356.30	Картометрический	1.00	-
687	406159.70	1317371.99	Картометрический	1.00	-
688	406175.97	1317381.38	Картометрический	1.00	-
689	406265.06	1317385.74	Картометрический	1.00	-
690	406296.83	1317343.42	Картометрический	1.00	-
691	406334.98	1317366.17	Картометрический	1.00	-
692	406456.62	1317448.30	Картометрический	1.00	-
693	406510.74	1317480.56	Картометрический	1.00	-
694	406606.65	1317567.21	Картометрический	1.00	-
695	406618.77	1317564.98	Картометрический	1.00	-
696	406617.68	1317583.66	Картометрический	1.00	-
697	406618.13	1317629.10	Картометрический	1.00	-
698	406636.54	1317642.11	Картометрический	1.00	-
699	406623.74	1317649.28	Картометрический	1.00	-
700	406514.93	1317549.13	Картометрический	1.00	-
701	406432.52	1317474.78	Картометрический	1.00	-
702	406379.74	1317431.75	Картометрический	1.00	-
703	406320.21	1317403.18	Картометрический	1.00	-
704	406254.59	1317396.73	Картометрический	1.00	-
705	406200.88	1317401.68	Картометрический	1.00	-
706	406140.82	1317417.45	Картометрический	1.00	-
707	406053.55	1317451.03	Картометрический	1.00	-
708	406022.56	1317446.04	Картометрический	1.00	-
709	406001.12	1317468.66	Картометрический	1.00	-
710	405990.21	1317497.89	Картометрический	1.00	-
711	406006.30	1317517.49	Картометрический	1.00	-
712	406029.70	1317515.10	Картометрический	1.00	-
713	406051.13	1317497.24	Картометрический	1.00	-
714	406058.49	1317460.30	Картометрический	1.00	-
715	406144.00	1317426.99	Картометрический	1.00	-
716	406201.15	1317411.51	Картометрический	1.00	-
717	406254.63	1317406.85	Аналитический	0.10	-
718	406318.00	1317412.99	Аналитический	0.10	-
719	406372.68	1317438.78	Аналитический	0.10	-

1	2	3	4	5	6
720	406425.40	1317481.75	Аналитический	0.10	-
721	406507.81	1317556.14	Аналитический	0.10	-
722	406425.03	1317621.15	Аналитический	0.10	-
723	406383.52	1317581.91	Аналитический	0.10	-
724	406326.51	1317650.00	Аналитический	0.10	-
725	406285.55	1317631.99	Аналитический	0.10	-
726	406222.05	1317590.32	Аналитический	0.10	-
727	406209.48	1317601.56	Аналитический	0.10	-
728	406204.85	1317640.59	Аналитический	0.10	-
729	406097.03	1317714.67	Аналитический	0.10	-
730	406034.20	1317712.69	Аналитический	0.10	-
731	405995.17	1317690.86	Аналитический	0.10	-
732	405990.31	1317656.33	Аналитический	0.10	-
733	405982.75	1317653.52	Аналитический	0.10	-
734	405930.09	1317688.05	Аналитический	0.10	-
735	405914.77	1317716.54	Аналитический	0.10	-
736	405920.81	1317767.90	Аналитический	0.10	-
737	405926.86	1317770.28	Аналитический	0.10	-
738	405943.58	1317763.62	Аналитический	0.10	-
739	406032.87	1317816.54	Аналитический	0.10	-
740	406099.02	1317956.11	Картометрический	1.00	-
741	406116.88	1317948.17	Картометрический	1.00	-
742	406138.04	1317833.74	Картометрический	1.00	-
743	406163.18	1317803.31	Картометрический	1.00	-
744	406249.17	1317739.15	Картометрический	1.00	-
745	406280.26	1317733.86	Картометрический	1.00	-
746	406357.65	1317773.54	Картометрический	1.00	-
747	406361.09	1317785.93	Картометрический	1.00	-
748	406452.90	1317894.23	Картометрический	1.00	-
749	406560.39	1317744.20	Картометрический	1.00	-
750	406630.03	1317712.54	Картометрический	1.00	-
751	406661.86	1317719.92	Картометрический	1.00	-
752	406662.79	1317764.67	Картометрический	1.00	-
753	406656.31	1317771.22	Картометрический	1.00	-
754	406636.82	1317790.25	Картометрический	1.00	-
755	406617.44	1317800.01	Картометрический	1.00	-
756	406264.79	1318331.65	Картометрический	1.00	-
757	406017.56	1318653.01	Картометрический	1.00	-
758	405944.62	1318729.55	Картометрический	1.00	-
759	405744.80	1318941.05	Картометрический	1.00	-
760	405757.04	1318953.12	Картометрический	1.00	-
761	405575.48	1319143.94	Картометрический	1.00	-
762	405386.01	1319343.07	Картометрический	1.00	-
763	405353.80	1319242.93	Картометрический	1.00	-
764	405293.64	1319055.87	Картометрический	1.00	-
765	405227.03	1318688.77	Картометрический	1.00	-
766	405213.66	1318614.99	Картометрический	1.00	-
767	405184.31	1318453.09	Картометрический	1.00	-

1	2	3	4	5	6
768	405136.31	1318448.47	Картометрический	1.00	-
769	405130.29	1318278.22	Картометрический	1.00	-
770	405102.49	1318259.38	Картометрический	1.00	-
771	405096.72	1318198.00	Картометрический	1.00	-
772	405095.01	1318126.50	Картометрический	1.00	-
773	405101.24	1318022.79	Картометрический	1.00	-
774	405126.33	1317996.02	Картометрический	1.00	-
775	405127.86	1317929.76	Картометрический	1.00	-
776	405151.97	1317918.05	Картометрический	1.00	-
777	405218.99	1317893.32	Картометрический	1.00	-
778	405240.64	1317878.47	Картометрический	1.00	-
779	405234.32	1317745.79	Картометрический	1.00	-
780	405228.07	1317728.07	Картометрический	1.00	-
781	405144.97	1317688.35	Картометрический	1.00	-
782	405079.20	1317707.21	Картометрический	1.00	-
783	405021.47	1317722.04	Картометрический	1.00	-
784	404990.84	1317726.97	Картометрический	1.00	-
785	404961.24	1317722.30	Картометрический	1.00	-
786	404915.92	1317676.25	Картометрический	1.00	-
787	404897.29	1317652.73	Картометрический	1.00	-
788	404865.61	1317631.07	Картометрический	1.00	-
789	404696.87	1317678.28	Картометрический	1.00	-
790	404689.52	1317680.34	Картометрический	1.00	-
791	404647.42	1317692.12	Картометрический	1.00	-
792	404494.87	1317730.59	Картометрический	1.00	-
793	404430.01	1317746.09	Картометрический	1.00	-
794	404429.98	1317746.10	Картометрический	1.00	-
795	404428.82	1317729.99	Картометрический	1.00	-
796	404441.87	1317677.35	Картометрический	1.00	-
797	404440.78	1317648.30	Картометрический	1.00	-
798	404437.77	1317623.73	Картометрический	1.00	-
799	404429.49	1317612.33	Картометрический	1.00	-
800	404414.26	1317591.31	Картометрический	1.00	-
801	404399.10	1317570.60	Картометрический	1.00	-
802	404361.73	1317531.69	Картометрический	1.00	-
803	404417.16	1317507.51	Картометрический	1.00	-
804	404427.74	1317502.91	Картометрический	1.00	-
805	404491.53	1317475.08	Картометрический	1.00	-
806	404554.36	1317451.12	Картометрический	1.00	-
807	404600.03	1317433.71	Картометрический	1.00	-
808	404865.50	1317310.24	Картометрический	1.00	-
809	404925.94	1317276.87	Картометрический	1.00	-
810	404955.28	1317230.11	Аналитический	0.10	-
811	404977.87	1317184.20	Аналитический	0.10	-
812	405057.05	1317218.30	Аналитический	0.10	-
813	405084.54	1317227.40	Аналитический	0.10	-
814	405103.20	1317231.80	Аналитический	0.10	-
815	405121.17	1317233.94	Аналитический	0.10	-

1	2	3	4	5	6
816	405135.73	1317234.55	Аналитический	0.10	-
817	405165.82	1317233.20	Аналитический	0.10	-
818	405203.29	1317229.14	Аналитический	0.10	-
819	405241.97	1317223.54	Аналитический	0.10	-
820	405291.92	1317212.41	Аналитический	0.10	-
821	405365.68	1317192.98	Аналитический	0.10	-
822	405411.70	1317270.17	Аналитический	0.10	-
823	405418.88	1317280.30	Аналитический	0.10	-
824	405442.59	1317307.12	Аналитический	0.10	-
825	405461.95	1317314.36	Аналитический	0.10	-
826	405479.14	1317314.71	Аналитический	0.10	-
827	405499.59	1317305.62	Аналитический	0.10	-
828	405553.57	1317300.86	Аналитический	0.10	-
829	405337.18	1316984.79	Аналитический	0.10	-
830	405294.68	1316913.93	Аналитический	0.10	-
831	405191.09	1316762.90	Аналитический	0.10	-
832	405102.48	1316627.24	Аналитический	0.10	-
833	405285.21	1316492.19	Аналитический	0.10	-
834	405286.13	1316491.52	Аналитический	0.10	-
835	405462.34	1316389.72	Аналитический	0.10	-
836	405520.16	1316442.78	Аналитический	0.10	-
837	405572.50	1316577.19	Аналитический	0.10	-
838	405575.48	1316583.80	Аналитический	0.10	-
839	405659.00	1316769.01	Аналитический	0.10	-
840	405727.55	1316927.05	Аналитический	0.10	-
841	405859.24	1316880.58	Аналитический	0.10	-
842	405795.99	1316761.48	Аналитический	0.10	-
843	405795.41	1316760.01	Аналитический	0.10	-
844	405744.93	1316631.53	Аналитический	0.10	-
845	405744.51	1316630.45	Аналитический	0.10	-
846	405625.65	1316260.41	Аналитический	0.10	-
847	405878.08	1316177.96	Аналитический	0.10	-
848	405816.98	1316077.04	Аналитический	0.10	-
849	405815.77	1316075.04	Аналитический	0.10	-
850	405741.04	1315931.03	Аналитический	0.10	-
851	405626.09	1315721.83	Аналитический	0.10	-
852	405497.19	1315468.50	Аналитический	0.10	-
853	405439.16	1315339.61	Аналитический	0.10	-
854	405381.69	1315243.08	Аналитический	0.10	-
855	405333.59	1315185.14	Аналитический	0.10	-
856	405370.90	1315155.84	Аналитический	0.10	-
857	405420.38	1315149.27	Аналитический	0.10	-
858	405499.29	1315140.95	Аналитический	0.10	-
859	405551.33	1315121.74	Аналитический	0.10	-
860	405575.48	1315113.44	Аналитический	0.10	-
861	405619.22	1315098.41	Аналитический	0.10	-
862	405652.03	1315080.61	Аналитический	0.10	-
863	405658.41	1315076.17	Аналитический	0.10	-

1	2	3	4	5	6
864	405709.11	1315040.88	Аналитический	0.10	-
865	405742.63	1315012.55	Аналитический	0.10	-
866	405904.07	1315196.77	Аналитический	0.10	-
867	406319.71	1315582.65	Аналитический	0.10	-
868	406383.53	1315522.05	Аналитический	0.10	-
869	406484.78	1315388.92	Аналитический	0.10	-
870	406518.49	1315403.95	Аналитический	0.10	-
871	406532.11	1315377.58	Аналитический	0.10	-
872	406539.99	1315241.45	Аналитический	0.10	-
873	406559.38	1315113.86	Аналитический	0.10	-
874	406585.69	1315013.50	Аналитический	0.10	-
875	406604.41	1314959.70	Аналитический	0.10	-
876	406625.74	1314925.30	Аналитический	0.10	-
877	406714.54	1314809.29	Аналитический	0.10	-
878	406767.39	1314739.33	Аналитический	0.10	-
879	406831.57	1314669.95	Аналитический	0.10	-
880	406893.15	1314722.61	Аналитический	0.10	-
881	406952.84	1314704.02	Аналитический	0.10	-
624	406956.19	1314708.00	Аналитический	0.10	-
882	405654.20	1316909.50	Аналитический	0.10	-
883	405603.40	1316769.79	Аналитический	0.10	-
884	405578.11	1316689.42	Аналитический	0.10	-
885	405465.87	1316743.31	Аналитический	0.10	-
886	405494.50	1316819.40	Аналитический	0.10	-
887	405484.80	1316850.10	Аналитический	0.10	-
888	405535.03	1316935.53	Аналитический	0.10	-
882	405654.20	1316909.50	Аналитический	0.10	-
889	407008.70	1317307.13	Аналитический	0.10	-
890	406976.50	1317327.56	Аналитический	0.10	-
891	406966.53	1317310.16	Аналитический	0.10	-
889	407008.70	1317307.13	Аналитический	0.10	-
892	408775.02	1318595.72	Картометрический	1.00	-
893	408759.00	1318577.36	Картометрический	1.00	-
894	408723.96	1318566.95	Картометрический	1.00	-
895	408687.51	1318573.58	Картометрический	1.00	-
896	408641.58	1318575.01	Картометрический	1.00	-
897	408604.65	1318567.43	Картометрический	1.00	-
898	408559.67	1318616.20	Картометрический	1.00	-
899	408491.49	1318539.02	Картометрический	1.00	-
900	408500.01	1318525.29	Картометрический	1.00	-
901	408435.61	1318513.93	Картометрический	1.00	-
902	408365.66	1318431.17	Картометрический	1.00	-
903	408280.19	1318370.41	Картометрический	1.00	-
904	408282.84	1318352.22	Картометрический	1.00	-
905	408280.82	1318304.89	Картометрический	1.00	-

1	2	3	4	5	6
906	408169.73	1318292.36	Картометрический	1.00	-
907	408136.99	1318289.71	Картометрический	1.00	-
908	408131.69	1318331.39	Картометрический	1.00	-
909	408058.70	1318335.60	Картометрический	1.00	-
910	407995.92	1318361.83	Картометрический	1.00	-
911	407891.14	1318407.31	Картометрический	1.00	-
912	407890.77	1318394.82	Картометрический	1.00	-
913	407858.46	1318395.36	Картометрический	1.00	-
914	407859.18	1318425.20	Картометрический	1.00	-
915	407761.84	1318462.70	Картометрический	1.00	-
916	407719.49	1318487.99	Картометрический	1.00	-
917	407700.20	1318537.50	Картометрический	1.00	-
918	407696.52	1318569.81	Картометрический	1.00	-
919	407696.29	1318577.63	Картометрический	1.00	-
920	407700.59	1318594.77	Картометрический	1.00	-
921	407703.11	1318611.23	Картометрический	1.00	-
922	407885.13	1318755.37	Картометрический	1.00	-
923	407876.42	1318754.65	Картометрический	1.00	-
924	407875.74	1318754.21	Картометрический	1.00	-
925	407709.31	1318737.28	Картометрический	1.00	-
926	407664.15	1318732.68	Картометрический	1.00	-
927	407527.85	1318718.82	Картометрический	1.00	-
928	407349.85	1318700.72	Картометрический	1.00	-
929	407337.33	1318709.23	Картометрический	1.00	-
930	407335.85	1318710.23	Картометрический	1.00	-
931	407333.43	1318710.04	Картометрический	1.00	-
932	407200.70	1318782.57	Картометрический	1.00	-
933	407160.83	1318708.37	Картометрический	1.00	-
934	407147.07	1318682.74	Картометрический	1.00	-
935	407150.64	1318671.20	Аналитический	0.10	-
936	407150.91	1318670.47	Аналитический	0.10	-
937	407177.68	1318598.72	Аналитический	0.10	-
938	407195.46	1318551.04	Аналитический	0.10	-
939	407208.01	1318517.41	Аналитический	0.10	-
940	407208.85	1318515.15	Аналитический	0.10	-
941	407153.30	1318514.95	Аналитический	0.10	-
942	407168.43	1318495.19	Аналитический	0.10	-
943	407158.25	1318288.98	Аналитический	0.10	-
944	407105.17	1317986.04	Аналитический	0.10	-
945	407094.94	1317969.33	Аналитический	0.10	-
946	407082.03	1317958.96	Аналитический	0.10	-
947	407059.79	1317959.65	Аналитический	0.10	-
948	406985.80	1317946.39	Аналитический	0.10	-
949	406932.39	1317918.80	Аналитический	0.10	-
950	406910.15	1317865.07	Аналитический	0.10	-
951	406932.58	1317852.39	Аналитический	0.10	-
952	406952.58	1317826.80	Аналитический	0.10	-
953	406985.96	1317731.25	Аналитический	0.10	-

1	2	3	4	5	6
954	406987.77	1317665.78	Аналитический	0.10	-
955	407009.08	1317637.70	Аналитический	0.10	-
956	407088.96	1317767.79	Аналитический	0.10	-
957	407165.45	1317815.75	Аналитический	0.10	-
958	407221.14	1317815.28	Аналитический	0.10	-
959	407392.93	1317724.57	Аналитический	0.10	-
960	407428.43	1317787.83	Аналитический	0.10	-
961	407409.30	1317805.49	Аналитический	0.10	-
962	407387.61	1317830.09	Аналитический	0.10	-
963	407415.48	1317913.28	Аналитический	0.10	-
964	407492.03	1317918.59	Аналитический	0.10	-
965	407528.20	1317916.01	Аналитический	0.10	-
966	407671.84	1317873.26	Картометрический	1.00	-
967	407675.98	1317893.31	Картометрический	1.00	-
968	407717.13	1317896.72	Картометрический	1.00	-
969	407738.96	1317969.84	Картометрический	1.00	-
970	408150.73	1317848.07	Картометрический	1.00	-
971	408042.95	1317500.05	Картометрический	1.00	-
972	408081.95	1317488.07	Картометрический	1.00	-
973	408092.23	1317523.79	Картометрический	1.00	-
974	408141.67	1317596.97	Картометрический	1.00	-
975	408180.40	1317613.52	Картометрический	1.00	-
976	408221.56	1317663.62	Картометрический	1.00	-
977	408259.87	1317780.00	Картометрический	1.00	-
978	408215.49	1317847.53	Картометрический	1.00	-
979	408242.73	1317899.66	Картометрический	1.00	-
980	408294.48	1317884.34	Картометрический	1.00	-
981	408299.19	1317881.28	Картометрический	1.00	-
982	408355.23	1317849.00	Картометрический	1.00	-
983	408518.32	1318162.90	Картометрический	1.00	-
984	408393.06	1318195.06	Картометрический	1.00	-
985	408432.10	1318325.42	Картометрический	1.00	-
986	408458.88	1318317.99	Картометрический	1.00	-
987	408492.82	1318387.59	Картометрический	1.00	-
988	408543.04	1318447.83	Картометрический	1.00	-
989	408561.92	1318432.00	Картометрический	1.00	-
990	408548.00	1318409.11	Картометрический	1.00	-
991	408588.62	1318387.80	Картометрический	1.00	-
992	408573.46	1318353.46	Картометрический	1.00	-
993	408597.17	1318343.18	Картометрический	1.00	-
994	408596.13	1318340.77	Картометрический	1.00	-
995	408606.92	1318336.19	Картометрический	1.00	-
996	408619.86	1318364.61	Картометрический	1.00	-
997	408625.21	1318383.53	Картометрический	1.00	-
998	408630.48	1318403.25	Картометрический	1.00	-
999	408639.88	1318420.23	Картометрический	1.00	-
1000	408655.78	1318450.75	Картометрический	1.00	-
1001	408667.08	1318471.36	Картометрический	1.00	-

1	2	3	4	5	6
1002	408704.39	1318506.69	Картометрический	1.00	-
1003	408729.79	1318526.99	Картометрический	1.00	-
1004	408753.46	1318549.14	Картометрический	1.00	-
1005	408767.84	1318562.65	Картометрический	1.00	-
1006	408772.79	1318572.44	Картометрический	1.00	-
892	408775.02	1318595.72	Картометрический	1.00	-
1007	408699.12	1318512.25	Аналитический	0.10	-
1008	408693.90	1318561.91	Аналитический	0.10	-
1009	408644.10	1318556.67	Аналитический	0.10	-
1010	408649.40	1318506.95	Аналитический	0.10	-
1007	408699.12	1318512.25	Аналитический	0.10	-
1011	408450.23	1318475.02	Аналитический	0.10	-
1012	408489.75	1318444.38	Аналитический	0.10	-
1013	408520.39	1318483.89	Аналитический	0.10	-
1014	408480.87	1318514.53	Аналитический	0.10	-
1011	408450.23	1318475.02	Аналитический	0.10	-
1015	408257.48	1317572.25	Аналитический	0.10	-
1016	408232.74	1317589.22	Аналитический	0.10	-
1017	408203.50	1317562.05	Аналитический	0.10	-
1018	408235.99	1317541.26	Аналитический	0.10	-
1015	408257.48	1317572.25	Аналитический	0.10	-
1019	408707.43	1317631.51	Картометрический	1.00	-
1020	408707.02	1317635.30	Картометрический	1.00	-
1021	408656.34	1317667.17	Картометрический	1.00	-
1022	408640.63	1317634.17	Картометрический	1.00	-
1023	408656.46	1317633.17	Картометрический	1.00	-
1024	408678.71	1317616.28	Картометрический	1.00	-
1025	408688.68	1317626.18	Картометрический	1.00	-
1019	408707.43	1317631.51	Картометрический	1.00	-
1026	408711.84	1317591.03	Аналитический	0.10	-
1027	408707.81	1317627.98	Аналитический	0.10	-
1028	408690.52	1317623.07	Аналитический	0.10	-
1029	408681.78	1317614.40	Аналитический	0.10	-
1026	408711.84	1317591.03	Аналитический	0.10	-
1030	408716.18	1317587.74	Аналитический	0.10	-
1031	408730.69	1317617.05	Аналитический	0.10	-
1032	408711.67	1317629.09	Аналитический	0.10	-
1030	408716.18	1317587.74	Аналитический	0.10	-
1033	408797.80	1317868.32	Аналитический	0.10	-
1034	408830.98	1318035.93	Аналитический	0.10	-
1035	408826.66	1318232.90	Аналитический	0.10	-

1	2	3	4	5	6
1036	408818.59	1318244.51	Аналитический	0.10	-
1037	408610.24	1318329.51	Аналитический	0.10	-
1038	408591.53	1318289.18	Аналитический	0.10	-
1039	408557.43	1318221.66	Аналитический	0.10	-
1040	408499.07	1318110.41	Аналитический	0.10	-
1041	408581.85	1318061.26	Картометрический	1.00	-
1042	408558.96	1318013.42	Картометрический	1.00	-
1043	408706.28	1317916.00	Картометрический	1.00	-
1044	408681.17	1317867.33	Картометрический	1.00	-
1045	408694.66	1317858.92	Картометрический	1.00	-
1046	408717.56	1317875.55	Картометрический	1.00	-
1047	408734.87	1317885.13	Картометрический	1.00	-
1048	408708.94	1317900.11	Картометрический	1.00	-
1049	408722.55	1317926.85	Картометрический	1.00	-
1050	408748.58	1317911.94	Картометрический	1.00	-
1033	408797.80	1317868.32	Аналитический	0.10	-
1051	409655.89	1318304.50	Картометрический	1.00	-
1052	409574.40	1318379.70	Картометрический	1.00	-
1053	409565.38	1318387.76	Картометрический	1.00	-
1054	409283.88	1318650.50	Картометрический	1.00	-
1055	409242.74	1318681.11	Картометрический	1.00	-
1056	409211.52	1318667.24	Картометрический	1.00	-
1057	409138.59	1318622.99	Картометрический	1.00	-
1058	409099.27	1318623.86	Картометрический	1.00	-
1059	409070.49	1318620.64	Картометрический	1.00	-
1060	409050.60	1318611.41	Картометрический	1.00	-
1061	409014.48	1318586.22	Картометрический	1.00	-
1062	408990.64	1318560.08	Картометрический	1.00	-
1063	408962.48	1318514.49	Картометрический	1.00	-
1064	408972.90	1318563.57	Картометрический	1.00	-
1065	408948.54	1318594.20	Картометрический	1.00	-
1066	408932.06	1318592.06	Картометрический	1.00	-
1067	408948.61	1318560.71	Картометрический	1.00	-
1068	408904.63	1318536.92	Картометрический	1.00	-
1069	408881.29	1318581.14	Картометрический	1.00	-
1070	408925.27	1318604.93	Картометрический	1.00	-
1071	408866.76	1318585.18	Картометрический	1.00	-
1072	408843.25	1318592.26	Картометрический	1.00	-
1073	408816.84	1318603.86	Картометрический	1.00	-
1074	408787.85	1318599.35	Картометрический	1.00	-
1075	408778.03	1318593.09	Картометрический	1.00	-
1076	408778.84	1318570.53	Картометрический	1.00	-
1077	408772.25	1318559.56	Картометрический	1.00	-
1078	408761.64	1318549.02	Картометрический	1.00	-
1079	408734.53	1318523.34	Картометрический	1.00	-
1080	408699.37	1318492.85	Картометрический	1.00	-
1081	408672.85	1318468.49	Картометрический	1.00	-

1	2	3	4	5	6
1082	408650.62	1318428.03	Картометрический	1.00	-
1083	408636.70	1318400.91	Картометрический	1.00	-
1084	408625.21	1318361.96	Картометрический	1.00	-
1085	408618.72	1318349.55	Картометрический	1.00	-
1086	408611.94	1318334.11	Картометрический	1.00	-
1087	408822.50	1318247.00	Картометрический	1.00	-
1088	408831.11	1318233.00	Картометрический	1.00	-
1089	408835.23	1318033.28	Картометрический	1.00	-
1090	408802.05	1317865.68	Картометрический	1.00	-
1091	408811.90	1317857.26	Картометрический	1.00	-
1092	408821.52	1317806.48	Картометрический	1.00	-
1093	408851.09	1317798.14	Картометрический	1.00	-
1094	408861.61	1317802.61	Картометрический	1.00	-
1095	408873.55	1317807.30	Картометрический	1.00	-
1096	408883.04	1317804.05	Картометрический	1.00	-
1097	408894.06	1317790.48	Картометрический	1.00	-
1098	408901.14	1317779.31	Картометрический	1.00	-
1099	408909.80	1317770.52	Картометрический	1.00	-
1100	408924.05	1317764.08	Картометрический	1.00	-
1101	408948.57	1317750.40	Картометрический	1.00	-
1102	408966.75	1317739.96	Картометрический	1.00	-
1103	408986.52	1317731.10	Картометрический	1.00	-
1104	409002.34	1317720.66	Картометрический	1.00	-
1105	409006.98	1317704.76	Картометрический	1.00	-
1106	409009.24	1317686.49	Картометрический	1.00	-
1107	409007.59	1317678.55	Картометрический	1.00	-
1108	409002.81	1317674.62	Картометрический	1.00	-
1109	408998.64	1317671.19	Картометрический	1.00	-
1110	408988.81	1317628.11	Картометрический	1.00	-
1111	408989.37	1317626.56	Картометрический	1.00	-
1112	408999.25	1317619.87	Картометрический	1.00	-
1113	408999.78	1317619.28	Картометрический	1.00	-
1114	409001.77	1317621.85	Картометрический	1.00	-
1115	409032.72	1317640.90	Картометрический	1.00	-
1116	409043.52	1317643.51	Картометрический	1.00	-
1117	409043.37	1317678.73	Картометрический	1.00	-
1118	409065.07	1317679.20	Картометрический	1.00	-
1119	409075.51	1317678.90	Картометрический	1.00	-
1120	409074.30	1317683.64	Картометрический	1.00	-
1121	409074.37	1317693.18	Картометрический	1.00	-
1122	409077.63	1317705.05	Картометрический	1.00	-
1123	409082.44	1317712.16	Картометрический	1.00	-
1124	409084.55	1317717.30	Картометрический	1.00	-
1125	409088.92	1317727.99	Картометрический	1.00	-
1126	409096.10	1317734.29	Картометрический	1.00	-
1127	409105.63	1317735.02	Картометрический	1.00	-
1128	409115.90	1317728.61	Картометрический	1.00	-
1129	409122.97	1317719.03	Картометрический	1.00	-

1	2	3	4	5	6
1130	409137.94	1317702.25	Картометрический	1.00	-
1131	409144.99	1317688.70	Картометрический	1.00	-
1132	409149.66	1317672.80	Картометрический	1.00	-
1133	409152.70	1317655.31	Картометрический	1.00	-
1134	409155.70	1317629.89	Картометрический	1.00	-
1135	409155.55	1317609.25	Картометрический	1.00	-
1136	409154.59	1317585.45	Картометрический	1.00	-
1137	409155.00	1317578.63	Картометрический	1.00	-
1138	409155.30	1317573.54	Картометрический	1.00	-
1139	409157.63	1317566.37	Картометрический	1.00	-
1140	409162.37	1317561.57	Картометрический	1.00	-
1141	409171.08	1317559.92	Картометрический	1.00	-
1142	409180.59	1317555.89	Картометрический	1.00	-
1143	409182.94	1317551.91	Картометрический	1.00	-
1144	409184.49	1317545.55	Картометрический	1.00	-
1145	409184.42	1317536.03	Картометрический	1.00	-
1146	409183.59	1317531.26	Картометрический	1.00	-
1147	409179.58	1317527.31	Картометрический	1.00	-
1148	409179.58	1317506.79	Картометрический	1.00	-
1149	409164.04	1317468.99	Картометрический	1.00	-
1150	409160.68	1317430.57	Картометрический	1.00	-
1151	409167.40	1317397.18	Картометрический	1.00	-
1152	409162.53	1317387.00	Картометрический	1.00	-
1153	409170.58	1317373.38	Картометрический	1.00	-
1154	409171.59	1317369.56	Картометрический	1.00	-
1155	409181.51	1317358.43	Картометрический	1.00	-
1156	409179.17	1317405.71	Картометрический	1.00	-
1157	409188.81	1317485.18	Картометрический	1.00	-
1158	409191.07	1317503.21	Картометрический	1.00	-
1159	409191.94	1317520.45	Картометрический	1.00	-
1160	409194.29	1317576.96	Картометрический	1.00	-
1161	409188.52	1317598.30	Картометрический	1.00	-
1162	409179.64	1317630.81	Картометрический	1.00	-
1163	409154.11	1317683.26	Картометрический	1.00	-
1164	409147.04	1317703.45	Картометрический	1.00	-
1165	409145.50	1317710.35	Картометрический	1.00	-
1166	409144.77	1317717.21	Картометрический	1.00	-
1167	409144.77	1317724.04	Картометрический	1.00	-
1168	409145.17	1317730.83	Картометрический	1.00	-
1169	409145.85	1317735.44	Картометрический	1.00	-
1170	409146.77	1317739.00	Картометрический	1.00	-
1171	409147.84	1317741.56	Картометрический	1.00	-
1172	409149.66	1317744.46	Картометрический	1.00	-
1173	409151.95	1317747.00	Картометрический	1.00	-
1174	409158.57	1317753.08	Картометрический	1.00	-
1175	409188.48	1317778.09	Картометрический	1.00	-
1176	409197.20	1317786.24	Картометрический	1.00	-
1177	409215.27	1317805.44	Картометрический	1.00	-

1	2	3	4	5	6
1178	409310.77	1317907.81	Картометрический	1.00	-
1179	409329.68	1317928.32	Картометрический	1.00	-
1180	409338.71	1317939.42	Картометрический	1.00	-
1181	409344.09	1317946.75	Картометрический	1.00	-
1182	409368.67	1317983.03	Картометрический	1.00	-
1183	409376.65	1317993.42	Картометрический	1.00	-
1184	409395.83	1318016.68	Картометрический	1.00	-
1185	409415.33	1318038.46	Картометрический	1.00	-
1186	409477.31	1318104.06	Картометрический	1.00	-
1187	409526.05	1318155.31	Картометрический	1.00	-
1188	409553.04	1318185.30	Картометрический	1.00	-
1189	409630.08	1318278.65	Картометрический	1.00	-
1051	409655.89	1318304.50	Картометрический	1.00	-
1190	408899.47	1318205.31	Картометрический	1.00	-
1191	408849.44	1318204.92	Картометрический	1.00	-
1192	408848.02	1318154.94	Картометрический	1.00	-
1193	408898.05	1318155.33	Картометрический	1.00	-
1190	408899.47	1318205.31	Картометрический	1.00	-
1194	408908.59	1318360.72	Аналитический	0.10	-
1195	408916.89	1318410.01	Аналитический	0.10	-
1196	408867.33	1318416.91	Аналитический	0.10	-
1197	408859.03	1318367.62	Аналитический	0.10	-
1194	408908.59	1318360.72	Аналитический	0.10	-
1198	408877.67	1318429.75	Аналитический	0.10	-
1199	408926.23	1318417.84	Аналитический	0.10	-
1200	408938.43	1318466.33	Аналитический	0.10	-
1201	408889.87	1318478.24	Аналитический	0.10	-
1198	408877.67	1318429.75	Аналитический	0.10	-
1202	409052.59	1317641.72	Аналитический	0.10	-
1203	409033.93	1317637.55	Аналитический	0.10	-
1204	409004.15	1317619.18	Аналитический	0.10	-
1205	409002.18	1317616.59	Аналитический	0.10	-
1206	409006.34	1317611.88	Аналитический	0.10	-
1207	409013.43	1317604.69	Аналитический	0.10	-
1208	409020.57	1317603.84	Аналитический	0.10	-
1209	409029.31	1317605.37	Аналитический	0.10	-
1210	409035.70	1317611.68	Аналитический	0.10	-
1211	409039.75	1317621.18	Аналитический	0.10	-
1212	409047.77	1317633.81	Аналитический	0.10	-
1202	409052.59	1317641.72	Аналитический	0.10	-
1213	406709.77	1317965.84	Аналитический	0.10	-
1214	406693.47	1317991.23	Аналитический	0.10	-
1215	406633.56	1318084.21	Аналитический	0.10	-

1	2	3	4	5	6
1216	406597.39	1318141.46	Аналитический	0.10	-
1217	406594.66	1318116.90	Аналитический	0.10	-
1218	406609.78	1318088.18	Аналитический	0.10	-
1219	406704.08	1317910.54	Аналитический	0.10	-
1213	406709.77	1317965.84	Аналитический	0.10	-
1220	406575.78	1318175.66	Картометрический	1.00	-
1221	406547.80	1318218.15	Картометрический	1.00	-
1222	406501.68	1318292.14	Картометрический	1.00	-
1223	406450.56	1318371.30	Картометрический	1.00	-
1224	406408.75	1318433.69	Картометрический	1.00	-
1225	406386.54	1318465.56	Картометрический	1.00	-
1226	406359.01	1318501.67	Картометрический	1.00	-
1227	406329.55	1318539.27	Картометрический	1.00	-
1228	406295.69	1318579.36	Картометрический	1.00	-
1229	406259.65	1318612.31	Картометрический	1.00	-
1230	406342.91	1318498.37	Картометрический	1.00	-
1231	406412.55	1318403.08	Картометрический	1.00	-
1232	406572.91	1318151.05	Картометрический	1.00	-
1220	406575.78	1318175.66	Картометрический	1.00	-
1233	406721.99	1318596.02	Картометрический	1.00	-
1234	406716.49	1318601.14	Картометрический	1.00	-
1235	406702.32	1318616.32	Картометрический	1.00	-
1236	406696.83	1318629.06	Картометрический	1.00	-
1237	406696.60	1318630.42	Картометрический	1.00	-
1238	406696.43	1318631.39	Картометрический	1.00	-
1239	406678.78	1318648.05	Картометрический	1.00	-
1240	406648.43	1318622.52	Картометрический	1.00	-
1241	406624.51	1318652.23	Картометрический	1.00	-
1242	406654.27	1318679.52	Картометрический	1.00	-
1243	406659.77	1318688.54	Картометрический	1.00	-
1244	406643.14	1318717.39	Картометрический	1.00	-
1245	406628.87	1318715.88	Картометрический	1.00	-
1246	406614.40	1318707.31	Картометрический	1.00	-
1247	406542.45	1318650.90	Картометрический	1.00	-
1248	406516.98	1318612.05	Картометрический	1.00	-
1249	406496.07	1318593.13	Картометрический	1.00	-
1250	406428.72	1318545.37	Картометрический	1.00	-
1251	406384.94	1318484.17	Картометрический	1.00	-
1252	406394.62	1318471.46	Картометрический	1.00	-
1253	406417.01	1318439.33	Картометрический	1.00	-
1254	406458.92	1318376.80	Картометрический	1.00	-
1255	406510.12	1318297.50	Картометрический	1.00	-
1256	406577.52	1318190.54	Картометрический	1.00	-
1257	406581.44	1318223.99	Картометрический	1.00	-
1258	406585.76	1318266.96	Картометрический	1.00	-
1259	406583.93	1318290.98	Картометрический	1.00	-

1	2	3	4	5	6
1260	406580.08	1318311.01	Картометрический	1.00	-
1261	406572.28	1318339.07	Картометрический	1.00	-
1262	406561.44	1318362.15	Картометрический	1.00	-
1263	406542.72	1318399.29	Картометрический	1.00	-
1264	406527.66	1318390.40	Картометрический	1.00	-
1265	406454.62	1318524.95	Картометрический	1.00	-
1266	406538.96	1318570.33	Картометрический	1.00	-
1267	406546.96	1318555.42	Картометрический	1.00	-
1268	406609.02	1318439.81	Картометрический	1.00	-
1269	406618.37	1318443.46	Картометрический	1.00	-
1270	406626.12	1318451.44	Картометрический	1.00	-
1271	406664.89	1318496.79	Картометрический	1.00	-
1272	406670.37	1318505.30	Картометрический	1.00	-
1273	406657.36	1318508.45	Картометрический	1.00	-
1274	406671.17	1318529.68	Картометрический	1.00	-
1233	406721.99	1318596.02	Картометрический	1.00	-
1275	406503.35	1318389.52	Картометрический	1.00	-
1276	406488.79	1318415.84	Картометрический	1.00	-
1277	406475.14	1318408.96	Картометрический	1.00	-
1278	406466.45	1318404.58	Картометрический	1.00	-
1279	406478.62	1318382.81	Картометрический	1.00	-
1280	406481.13	1318378.32	Картометрический	1.00	-
1275	406503.35	1318389.52	Картометрический	1.00	-
1281	407207.08	1319544.76	Картометрический	1.00	-
1282	407199.87	1319553.28	Картометрический	1.00	-
1283	407194.02	1319562.34	Картометрический	1.00	-
1284	407189.53	1319572.29	Картометрический	1.00	-
1285	407187.26	1319580.92	Картометрический	1.00	-
1286	407186.38	1319594.79	Картометрический	1.00	-
1287	407187.80	1319613.24	Картометрический	1.00	-
1288	407172.52	1319662.22	Картометрический	1.00	-
1289	407108.38	1319796.77	Картометрический	1.00	-
1290	406876.32	1319570.69	Картометрический	1.00	-
1291	406842.46	1319543.61	Картометрический	1.00	-
1292	406781.75	1319513.39	Картометрический	1.00	-
1293	406758.03	1319493.36	Картометрический	1.00	-
1294	406714.80	1319462.25	Картометрический	1.00	-
1295	406646.78	1319409.15	Картометрический	1.00	-
1296	406572.19	1319349.03	Картометрический	1.00	-
1297	406571.42	1319348.22	Картометрический	1.00	-
1298	406562.59	1319368.93	Картометрический	1.00	-
1299	406522.17	1319465.32	Картометрический	1.00	-
1300	406519.46	1319472.68	Картометрический	1.00	-
1301	406351.06	1319212.76	Картометрический	1.00	-
1302	406339.71	1319195.86	Картометрический	1.00	-
1303	406329.98	1319214.88	Картометрический	1.00	-

1	2	3	4	5	6
1304	406324.51	1319209.89	Картометрический	1.00	-
1305	406324.43	1319198.80	Картометрический	1.00	-
1306	406321.89	1319178.19	Картометрический	1.00	-
1307	406316.20	1319159.17	Картометрический	1.00	-
1308	406305.82	1319148.93	Картометрический	1.00	-
1309	406286.70	1319139.53	Картометрический	1.00	-
1310	406266.77	1319127.76	Картометрический	1.00	-
1311	406245.25	1319114.43	Картометрический	1.00	-
1312	406231.69	1319104.19	Картометрический	1.00	-
1313	406222.87	1319093.94	Картометрический	1.00	-
1314	406210.89	1319082.11	Картометрический	1.00	-
1315	406205.20	1319070.95	Картометрический	1.00	-
1316	406203.64	1319067.88	Картометрический	1.00	-
1317	406193.99	1319048.89	Картометрический	1.00	-
1318	406181.98	1319035.48	Картометрический	1.00	-
1319	406161.24	1319020.54	Картометрический	1.00	-
1320	406142.91	1319008.77	Картометрический	1.00	-
1321	406129.32	1318997.75	Картометрический	1.00	-
1322	406110.20	1318986.76	Картометрический	1.00	-
1323	406098.28	1318985.26	Картометрический	1.00	-
1324	406095.85	1318985.80	Картометрический	1.00	-
1325	406087.19	1318987.72	Картометрический	1.00	-
1326	406076.92	1318994.94	Картометрический	1.00	-
1327	406063.53	1319010.11	Картометрический	1.00	-
1328	406047.84	1319036.41	Картометрический	1.00	-
1329	406022.34	1319022.30	Картометрический	1.00	-
1330	406004.03	1319014.49	Картометрический	1.00	-
1331	405979.36	1319005.93	Картометрический	1.00	-
1332	405956.33	1319003.71	Картометрический	1.00	-
1333	405954.27	1319004.11	Картометрический	1.00	-
1334	405944.12	1319006.07	Картометрический	1.00	-
1335	405919.72	1318994.68	Картометрический	1.00	-
1336	405958.07	1318977.19	Картометрический	1.00	-
1337	405990.14	1318948.56	Картометрический	1.00	-
1338	406036.51	1318888.83	Картометрический	1.00	-
1339	406054.23	1318868.54	Картометрический	1.00	-
1340	406139.76	1318962.96	Картометрический	1.00	-
1341	406211.66	1319042.82	Картометрический	1.00	-
1342	406246.77	1319081.74	Картометрический	1.00	-
1343	406284.88	1319115.76	Картометрический	1.00	-
1344	406311.09	1319136.71	Картометрический	1.00	-
1345	406323.58	1319151.06	Картометрический	1.00	-
1346	406466.21	1318944.83	Картометрический	1.00	-
1347	406521.21	1318989.47	Картометрический	1.00	-
1348	406605.95	1319009.88	Картометрический	1.00	-
1349	406576.03	1319064.64	Картометрический	1.00	-
1350	406569.31	1319118.21	Картометрический	1.00	-
1351	406577.47	1319123.24	Картометрический	1.00	-

1	2	3	4	5	6
1352	406578.13	1319136.35	Картометрический	1.00	-
1353	406584.53	1319143.45	Картометрический	1.00	-
1354	406596.46	1319147.33	Картометрический	1.00	-
1355	406609.17	1319146.45	Картометрический	1.00	-
1356	406611.73	1319144.35	Картометрический	1.00	-
1357	406614.71	1319146.18	Картометрический	1.00	-
1358	406718.42	1319063.36	Аналитический	0.10	-
1359	406723.20	1319012.51	Аналитический	0.10	-
1360	406729.71	1318999.94	Аналитический	0.10	-
1361	406738.99	1318982.02	Аналитический	0.10	-
1362	406779.74	1319019.05	Аналитический	0.10	-
1363	406791.57	1319026.09	Аналитический	0.10	-
1364	406810.03	1319037.10	Аналитический	0.10	-
1365	406827.66	1319041.60	Аналитический	0.10	-
1366	406834.46	1319043.34	Аналитический	0.10	-
1367	406840.25	1319044.82	Аналитический	0.10	-
1368	406858.48	1319041.51	Аналитический	0.10	-
1369	406870.30	1319029.53	Аналитический	0.10	-
1370	406885.14	1319002.26	Аналитический	0.10	-
1371	406893.31	1319008.36	Картометрический	1.00	-
1372	406898.86	1318995.98	Картометрический	1.00	-
1373	406900.68	1318996.84	Картометрический	1.00	-
1374	406918.56	1319005.38	Картометрический	1.00	-
1375	406920.14	1319004.57	Картометрический	1.00	-
1376	406924.07	1318998.20	Картометрический	1.00	-
1377	406934.23	1318975.10	Картометрический	1.00	-
1378	406954.53	1318928.12	Картометрический	1.00	-
1379	406966.96	1318888.34	Картометрический	1.00	-
1380	406966.86	1318874.06	Картометрический	1.00	-
1381	406965.23	1318853.76	Картометрический	1.00	-
1382	406961.56	1318807.93	Картометрический	1.00	-
1383	406961.20	1318803.24	Картометрический	1.00	-
1384	406974.31	1318814.70	Картометрический	1.00	-
1385	406997.31	1318836.66	Картометрический	1.00	-
1386	407015.90	1318851.88	Картометрический	1.00	-
1387	407015.44	1318859.09	Картометрический	1.00	-
1388	407016.31	1318870.20	Картометрический	1.00	-
1389	407016.86	1318871.58	Картометрический	1.00	-
1390	407008.46	1318886.12	Картометрический	1.00	-
1391	407004.51	1318886.15	Картометрический	1.00	-
1392	406999.39	1318887.22	Картометрический	1.00	-
1393	406988.66	1318889.45	Картометрический	1.00	-
1394	406986.55	1318891.76	Картометрический	1.00	-
1395	406987.70	1318901.70	Картометрический	1.00	-
1396	407001.99	1318940.67	Картометрический	1.00	-
1397	407001.00	1318958.50	Картометрический	1.00	-
1398	407011.13	1319018.40	Картометрический	1.00	-
1399	407028.76	1319013.63	Картометрический	1.00	-

1	2	3	4	5	6
1400	407044.34	1319056.11	Картометрический	1.00	-
1401	407080.11	1319293.02	Картометрический	1.00	-
1402	407091.55	1319368.80	Картометрический	1.00	-
1403	407037.19	1319452.37	Картометрический	1.00	-
1404	407130.60	1319531.81	Картометрический	1.00	-
1405	407161.29	1319530.85	Картометрический	1.00	-
1406	407186.66	1319543.31	Картометрический	1.00	-
1407	407205.71	1319545.55	Картометрический	1.00	-
1281	407207.08	1319544.76	Картометрический	1.00	-

3. Сведения о характерных точках части (частей) границы объекта

Обозначение характерных точек части границы	Координаты, м		Метод определения координат характерной точки	Средняя квадратическая погрешность положения характерной точки (M), м	Описание обозначения точки на местности (при наличии)
	X	Y			
1	2	3	4	5	6
Часть №					
-	-	-	-	-	-

ГРАФИЧЕСКОЕ ОПИСАНИЕ

местоположения границ

Зона сельскохозяйственного производства посёлка городского типа Каменка – СХ2/1

(наименование объекта, местоположение границ которого описано
(далее - объект)

Раздел 1

Сведения об объекте		
№ п/п	Характеристики объекта	Описание характеристик
1	2	3
1	Местоположение объекта	Воронежская область, Каменский район, Каменское городское поселение, посёлок городского типа Каменка
2	Площадь объекта \pm величина погрешности определения площади ($P \pm \Delta P$)	-
3	Иные характеристики объекта	-

Раздел 2

Сведения о местоположении границ объекта					
1. Система координат: МСК - 36, зона 1					
2. Сведения о характерных точках границ объекта					
Обозначение характерных точек границ	Координаты, м		Метод определения координат характерной точки	Средняя квадратическая погрешность положения характерной точки (M _t), м	Описание обозначения точки на местности (при наличии)
	X	Y			
1	2	3	4	5	6
1	409190.26	1316328.42	Картометрический	1.00	-
2	409206.15	1316349.92	Картометрический	1.00	-
3	409156.04	1316387.36	Картометрический	1.00	-
4	409137.33	1316367.31	Картометрический	1.00	-
5	409172.06	1316341.40	Картометрический	1.00	-
1	409190.26	1316328.42	Картометрический	1.00	-
6	408064.71	1315630.18	Картометрический	1.00	-
7	408050.30	1315648.65	Картометрический	1.00	-
8	407972.24	1315731.20	Картометрический	1.00	-
9	407967.15	1315736.58	Картометрический	1.00	-
10	407942.34	1315712.21	Картометрический	1.00	-
11	407979.64	1315673.30	Картометрический	1.00	-
12	407954.83	1315650.80	Картометрический	1.00	-
13	407932.01	1315672.90	Картометрический	1.00	-
14	407930.00	1315671.12	Картометрический	1.00	-
15	407949.21	1315652.22	Картометрический	1.00	-
16	407976.81	1315624.10	Картометрический	1.00	-
17	407963.32	1315609.79	Картометрический	1.00	-
18	407939.11	1315637.56	Картометрический	1.00	-
19	407932.99	1315633.17	Картометрический	1.00	-
20	407933.94	1315631.75	Картометрический	1.00	-
21	407952.21	1315611.06	Картометрический	1.00	-
22	407958.14	1315604.32	Картометрический	1.00	-
23	407974.48	1315585.79	Картометрический	1.00	-
24	407976.47	1315584.07	Картометрический	1.00	-
25	407994.04	1315564.58	Картометрический	1.00	-
6	408064.71	1315630.18	Картометрический	1.00	-
26	406653.40	1317325.89	Аналитический	0.10	-
27	406656.96	1317331.17	Аналитический	0.10	-
28	406666.45	1317342.43	Аналитический	0.10	-
29	406675.77	1317352.33	Аналитический	0.10	-
30	406693.68	1317371.02	Аналитический	0.10	-

1	2	3	4	5	6
31	406619.89	1317416.92	Аналитический	0.10	-
32	406590.26	1317441.61	Аналитический	0.10	-
33	406463.18	1317340.01	Аналитический	0.10	-
34	406505.61	1317341.08	Аналитический	0.10	-
35	406540.97	1317335.58	Аналитический	0.10	-
36	406551.89	1317331.89	Аналитический	0.10	-
37	406591.55	1317328.88	Аналитический	0.10	-
26	406653.40	1317325.89	Аналитический	0.10	-
38	406560.29	1317229.84	Картометрический	1.00	-
39	406582.14	1317282.85	Картометрический	1.00	-
40	406596.50	1317323.01	Картометрический	1.00	-
41	406555.81	1317323.75	Картометрический	1.00	-
42	406502.95	1317332.74	Картометрический	1.00	-
43	406464.91	1317332.88	Картометрический	1.00	-
44	406450.39	1317335.68	Аналитический	0.10	-
45	406336.98	1317358.29	Аналитический	0.10	-
46	406036.49	1317180.49	Аналитический	0.10	-
47	405947.26	1317127.79	Аналитический	0.10	-
48	405915.87	1317111.86	Аналитический	0.10	-
49	405927.37	1317098.82	Аналитический	0.10	-
50	405920.49	1317093.86	Аналитический	0.10	-
51	405907.84	1317088.13	Аналитический	0.10	-
52	405922.83	1317070.70	Аналитический	0.10	-
53	405915.88	1317057.41	Аналитический	0.10	-
54	405877.00	1317072.49	Аналитический	0.10	-
55	405868.04	1317076.06	Аналитический	0.10	-
56	405909.76	1317119.28	Аналитический	0.10	-
57	406030.39	1317186.40	Аналитический	0.10	-
58	406025.01	1317375.97	Аналитический	0.10	-
59	406034.60	1317439.14	Аналитический	0.10	-
60	405981.35	1317453.36	Картометрический	1.00	-
61	405985.32	1317347.86	Картометрический	1.00	-
62	405906.16	1317355.95	Картометрический	1.00	-
63	405898.58	1317261.79	Картометрический	1.00	-
64	405883.62	1317260.76	Картометрический	1.00	-
65	405778.57	1317361.65	Картометрический	1.00	-
66	405686.12	1317213.60	Картометрический	1.00	-
67	405683.59	1317207.79	Картометрический	1.00	-
68	405676.97	1317211.82	Картометрический	1.00	-
69	405642.79	1317226.76	Картометрический	1.00	-
70	405608.16	1317148.81	Картометрический	1.00	-
71	405543.23	1317021.83	Картометрический	1.00	-
72	405695.79	1317015.59	Картометрический	1.00	-
73	405747.52	1317017.92	Картометрический	1.00	-
74	405761.97	1316993.74	Картометрический	1.00	-
75	405870.08	1316972.44	Картометрический	1.00	-
76	405957.20	1317019.72	Картометрический	1.00	-

1	2	3	4	5	6
77	406011.39	1317012.46	Картометрический	1.00	-
78	406010.86	1316970.60	Картометрический	1.00	-
79	406129.35	1316894.81	Картометрический	1.00	-
80	406151.84	1316857.77	Картометрический	1.00	-
81	406209.89	1316825.19	Картометрический	1.00	-
82	406287.61	1316854.30	Картометрический	1.00	-
83	406337.52	1316916.09	Картометрический	1.00	-
84	406364.35	1316907.49	Картометрический	1.00	-
85	406478.60	1317054.56	Картометрический	1.00	-
86	406506.70	1317104.77	Картометрический	1.00	-
87	406481.88	1317152.35	Картометрический	1.00	-
88	406516.67	1317206.20	Картометрический	1.00	-
89	406521.00	1317205.80	Картометрический	1.00	-
90	406542.09	1317238.02	Картометрический	1.00	-
38	406560.29	1317229.84	Картометрический	1.00	-
3. Сведения о характерных точках части (частей) границы объекта					
Обозначение характерных точек части границы	Координаты, м		Метод определения координат характерной точки	Средняя квадратическая погрешность положения характерной точки (M _t), м	Описание обозначения точки на местности (при наличии)
	X	Y			
1	2	3	4	5	6
Часть №					
-	-	-	-	-	-

ГРАФИЧЕСКОЕ ОПИСАНИЕ

местоположения границ

Зона рекреационного назначения - объектов отдыха
посёлка городского типа Каменка – Р1/1

(наименование объекта, местоположение границ которого описано
(далее - объект)

Раздел 1

Сведения об объекте		
№ п/п	Характеристики объекта	Описание характеристик
1	2	3
1	Местоположение объекта	Воронежская область, Каменский район, Каменское городское поселение, посёлок городского типа Каменка
2	Площадь объекта ± величина погрешности определения площади ($P \pm \Delta P$)	-
3	Иные характеристики объекта	-

Раздел 2

Сведения о местоположении границ объекта					
1. Система координат: МСК - 36, зона 1					
2. Сведения о характерных точках границ объекта					
Обозначение характерных точек границ	Координаты, м		Метод определения координат характерной точки	Средняя квадратическая погрешность положения характерной точки (M _t), м	Описание обозначения точки на местности (при наличии)
	X	Y			
1	2	3	4	5	6
1	408811.34	1315500.95	Аналитический	0.10	-
2	408708.71	1315634.78	Аналитический	0.10	-
3	408673.13	1315605.59	Аналитический	0.10	-
4	408695.01	1315584.67	Аналитический	0.10	-
5	408671.48	1315566.03	Аналитический	0.10	-
6	408651.60	1315585.85	Аналитический	0.10	-
7	408588.49	1315536.25	Аналитический	0.10	-
8	408568.03	1315518.64	Аналитический	0.10	-
9	408591.03	1315515.10	Аналитический	0.10	-
10	408658.94	1315500.70	Аналитический	0.10	-
11	408670.11	1315497.99	Аналитический	0.10	-
12	408713.73	1315484.36	Аналитический	0.10	-
13	408773.46	1315461.55	Аналитический	0.10	-
14	408779.75	1315466.09	Аналитический	0.10	-
15	408809.52	1315499.19	Аналитический	0.10	-
1	408811.34	1315500.95	Аналитический	0.10	-
16	407787.28	1316982.43	Картометрический	1.00	-
17	407793.23	1316989.51	Картометрический	1.00	-
18	407791.26	1317001.13	Картометрический	1.00	-
19	407775.23	1317015.74	Картометрический	1.00	-
20	407769.07	1317021.67	Картометрический	1.00	-
21	407766.99	1317030.91	Картометрический	1.00	-
22	407763.91	1317048.19	Картометрический	1.00	-
23	407768.05	1317054.60	Картометрический	1.00	-
24	407696.88	1317102.01	Картометрический	1.00	-
25	407662.15	1317119.54	Картометрический	1.00	-
26	407638.19	1317130.60	Картометрический	1.00	-
27	407605.66	1317150.47	Картометрический	1.00	-
28	407489.02	1317231.30	Картометрический	1.00	-
29	407470.53	1317195.15	Картометрический	1.00	-
30	407465.09	1317183.99	Картометрический	1.00	-
31	407465.78	1317181.55	Картометрический	1.00	-
32	407474.44	1317175.22	Картометрический	1.00	-

1	2	3	4	5	6
33	407469.85	1317166.89	Картометрический	1.00	-
34	407464.89	1317155.43	Картометрический	1.00	-
35	407495.78	1317137.10	Картометрический	1.00	-
36	407542.26	1317110.30	Картометрический	1.00	-
37	407593.62	1317081.30	Картометрический	1.00	-
38	407627.26	1317060.93	Картометрический	1.00	-
39	407653.29	1317045.77	Картометрический	1.00	-
40	407678.76	1317033.75	Картометрический	1.00	-
41	407688.68	1317024.97	Картометрический	1.00	-
42	407713.67	1317011.57	Картометрический	1.00	-
43	407723.38	1317006.62	Картометрический	1.00	-
44	407751.81	1316992.94	Картометрический	1.00	-
45	407757.41	1316990.04	Картометрический	1.00	-
46	407762.76	1316987.13	Картометрический	1.00	-
47	407768.06	1316984.53	Картометрический	1.00	-
48	407777.66	1316982.11	Картометрический	1.00	-
16	407787.28	1316982.43	Картометрический	1.00	-
49	407517.94	1317148.36	Картометрический	1.00	-
50	407535.09	1317174.82	Картометрический	1.00	-
51	407519.18	1317184.12	Картометрический	1.00	-
52	407501.81	1317157.66	Картометрический	1.00	-
49	407517.94	1317148.36	Картометрический	1.00	-
53	407877.35	1317233.69	Аналитический	0.10	-
54	407805.60	1317267.80	Картометрический	1.00	-
55	407784.77	1317234.66	Картометрический	1.00	-
56	407846.41	1317185.97	Картометрический	1.00	-
53	407877.35	1317233.69	Картометрический	1.00	-
57	406660.26	1317643.72	Картометрический	1.00	-
58	406661.86	1317719.92	Картометрический	1.00	-
59	406630.03	1317712.54	Картометрический	1.00	-
60	406560.39	1317744.20	Картометрический	1.00	-
61	406452.90	1317894.23	Картометрический	1.00	-
62	406361.09	1317785.93	Картометрический	1.00	-
63	406357.65	1317773.54	Картометрический	1.00	-
64	406374.18	1317722.61	Картометрический	1.00	-
65	406387.32	1317711.77	Картометрический	1.00	-
66	406470.67	1317664.80	Картометрический	1.00	-
67	406425.03	1317621.15	Картометрический	1.00	-
68	406507.81	1317556.14	Картометрический	1.00	-
69	406425.40	1317481.75	Картометрический	1.00	-
70	406372.68	1317438.78	Картометрический	1.00	-
71	406318.00	1317412.99	Картометрический	1.00	-
72	406254.63	1317406.85	Картометрический	1.00	-
73	406201.15	1317411.51	Картометрический	1.00	-
74	406144.00	1317426.99	Картометрический	1.00	-

1	2	3	4	5	6
75	406058.49	1317460.30	Картометрический	1.00	-
76	406051.13	1317497.24	Картометрический	1.00	-
77	406029.70	1317515.10	Картометрический	1.00	-
78	406006.30	1317517.49	Картометрический	1.00	-
79	405990.21	1317497.89	Картометрический	1.00	-
80	406001.12	1317468.66	Картометрический	1.00	-
81	406022.56	1317446.04	Картометрический	1.00	-
82	406053.55	1317451.03	Картометрический	1.00	-
83	406140.82	1317417.45	Картометрический	1.00	-
84	406200.88	1317401.68	Картометрический	1.00	-
85	406254.59	1317396.73	Картометрический	1.00	-
86	406320.21	1317403.18	Картометрический	1.00	-
87	406379.74	1317431.75	Картометрический	1.00	-
88	406432.52	1317474.78	Картометрический	1.00	-
89	406514.93	1317549.13	Картометрический	1.00	-
90	406623.74	1317649.28	Картометрический	1.00	-
91	406636.54	1317642.11	Картометрический	1.00	-
92	406651.86	1317640.31	Картометрический	1.00	-
93	406653.00	1317644.00	Картометрический	1.00	-
57	406660.26	1317643.72	Картометрический	1.00	-

3. Сведения о характерных точках части (частей) границы объекта

Обозначение характерных точек части границы	Координаты, м		Метод определения координат характерной точки	Средняя квадратическая погрешность положения характерной точки (M _t), м	Описание обозначения точки на местности (при наличии)
	X	Y			
1	2	3	4	5	6
Часть №					
-	-	-	-	-	-

ГРАФИЧЕСКОЕ ОПИСАНИЕ

местоположения границ

Зона природных территорий и защитного озеленения
посёлка городского типа Каменка – Р2/1(наименование объекта, местоположение границ которого описано
(далее - объект)

Раздел 1

Сведения об объекте		
№ п/п	Характеристики объекта	Описание характеристик
1	2	3
1	Местоположение объекта	Воронежская область, Каменский район, Каменское городское поселение, посёлок городского типа Каменка
2	Площадь объекта ± величина погрешности определения площади ($P \pm \Delta P$)	-
3	Иные характеристики объекта	-

Раздел 2

Сведения о местоположении границ объекта					
1. Система координат: МСК - 36, зона 1					
2. Сведения о характерных точках границ объекта					
Обозначение характерных точек границ	Координаты, м		Метод определения координат характерной точки	Средняя квадратическая погрешность положения характерной точки (M _t), м	Описание обозначения точки на местности (при наличии)
	X	Y			
1	2	3	4	5	6
1	408843.44	1317589.20	Аналитический	0.10	-
2	408849.03	1317604.04	Аналитический	0.10	-
3	408833.74	1317609.89	Аналитический	0.10	-
4	408805.19	1317618.58	Аналитический	0.10	-
5	408762.34	1317643.48	Аналитический	0.10	-
6	408711.67	1317629.09	Аналитический	0.10	-
7	408730.69	1317617.05	Аналитический	0.10	-
8	408762.41	1317598.18	Аналитический	0.10	-
9	408784.66	1317582.47	Аналитический	0.10	-
10	408788.68	1317590.38	Аналитический	0.10	-
11	408796.69	1317599.06	Аналитический	0.10	-
12	408810.99	1317602.14	Аналитический	0.10	-
13	408822.09	1317599.67	Аналитический	0.10	-
14	408833.15	1317593.24	Аналитический	0.10	-
1	408843.44	1317589.20	Аналитический	0.10	-
15	408851.26	1317606.98	Картометрический	1.00	-
16	408854.72	1317611.35	Картометрический	1.00	-
17	408862.74	1317621.61	Картометрический	1.00	-
18	408866.76	1317631.91	Картометрический	1.00	-
19	408870.06	1317647.75	Картометрический	1.00	-
20	408873.36	1317666.79	Картометрический	1.00	-
21	408877.41	1317678.66	Картометрический	1.00	-
22	408883.81	1317685.76	Картометрический	1.00	-
23	408885.19	1317685.88	Картометрический	1.00	-
24	408884.23	1317698.54	Картометрический	1.00	-
25	408846.90	1317728.53	Картометрический	1.00	-
26	408838.04	1317724.19	Картометрический	1.00	-
27	408833.30	1317727.39	Картометрический	1.00	-
28	408832.84	1317737.93	Картометрический	1.00	-
29	408823.19	1317744.17	Картометрический	1.00	-
30	408800.27	1317770.44	Картометрический	1.00	-
31	408806.73	1317793.54	Картометрический	1.00	-
32	408821.52	1317806.48	Картометрический	1.00	-

1	2	3	4	5	6
33	408811.90	1317857.26	Картометрический	1.00	-
34	408802.05	1317865.68	Картометрический	1.00	-
35	408761.90	1317770.22	Картометрический	1.00	-
36	408710.40	1317640.73	Картометрический	1.00	-
37	408711.30	1317632.61	Картометрический	1.00	-
38	408762.85	1317647.25	Картометрический	1.00	-
39	408806.50	1317621.85	Картометрический	1.00	-
40	408835.08	1317613.12	Картометрический	1.00	-
15	408851.26	1317606.98	Картометрический	1.00	-
41	408707.02	1317635.30	Картометрический	1.00	-
42	408706.15	1317643.37	Картометрический	1.00	-
43	408757.65	1317772.86	Картометрический	1.00	-
44	408797.80	1317868.32	Картометрический	1.00	-
45	408748.58	1317911.94	Картометрический	1.00	-
46	408734.87	1317885.13	Картометрический	1.00	-
47	408717.56	1317875.55	Картометрический	1.00	-
48	408694.66	1317858.92	Картометрический	1.00	-
49	408663.97	1317820.85	Картометрический	1.00	-
50	408633.36	1317796.00	Картометрический	1.00	-
51	408602.13	1317788.86	Картометрический	1.00	-
52	408570.83	1317749.95	Картометрический	1.00	-
53	408554.31	1317728.94	Картометрический	1.00	-
54	408543.72	1317731.40	Картометрический	1.00	-
55	408530.93	1317703.70	Картометрический	1.00	-
56	408523.18	1317693.14	Картометрический	1.00	-
57	408512.71	1317676.76	Картометрический	1.00	-
58	408504.68	1317666.69	Картометрический	1.00	-
59	408475.95	1317638.61	Картометрический	1.00	-
60	408527.80	1317639.89	Картометрический	1.00	-
61	408552.77	1317640.00	Картометрический	1.00	-
62	408628.35	1317701.53	Картометрический	1.00	-
63	408662.90	1317685.36	Картометрический	1.00	-
64	408656.34	1317667.17	Картометрический	1.00	-
41	408707.02	1317635.30	Картометрический	1.00	-
3. Сведения о характерных точках части (частей) границы объекта					
Обозначение характерных точек части границы	Координаты, м		Метод определения координат характерной точки	Средняя квадратическая погрешность положения характерной точки (M _t), м	Описание обозначения точки на местности (при наличии)
	X	Y			
1	2	3	4	5	6
Часть №					
-	-	-	-	-	-

ГРАФИЧЕСКОЕ ОПИСАНИЕ

местоположения границ

Зона туристической и санаторно-курортной деятельности

посёлка городского типа Каменка - РЗ/1

(наименование объекта, местоположение границ которого описано

(далее - объект)

Раздел 1

Сведения об объекте		
№ п/п	Характеристики объекта	Описание характеристик
1	2	3
1	Местоположение объекта	Воронежская область, Каменский район, Каменское городское поселение, посёлок городского типа Каменка
2	Площадь объекта \pm величина погрешности определения площади ($P \pm \Delta P$)	-
3	Иные характеристики объекта	-

Раздел 2

Сведения о местоположении границ объекта					
1. Система координат: МСК - 36, зона 1					
2. Сведения о характерных точках границ объекта					
Обозначение характерных точек границ	Координаты, м		Метод определения координат характерной точки	Средняя квадратическая погрешность положения характерной точки (Mt), м	Описание обозначения точки на местности (при наличии)
	X	Y			
1	2	3	4	5	6
1	406470.67	1317664.80	Аналитический	0.10	-
2	406387.32	1317711.77	Аналитический	0.10	-
3	406374.18	1317722.61	Аналитический	0.10	-
4	406349.00	1317731.04	Аналитический	0.10	-
5	406326.51	1317650.00	Аналитический	0.10	-
6	406383.52	1317581.91	Аналитический	0.10	-
7	406425.03	1317621.15	Аналитический	0.10	-
1	406470.67	1317664.80	Аналитический	0.10	-
3. Сведения о характерных точках части (частей) границы объекта					
Обозначение характерных точек части границы	Координаты, м		Метод определения координат характерной точки	Средняя квадратическая погрешность положения характерной точки (Mt), м	Описание обозначения точки на местности (при наличии)
	X	Y			
1	2	3	4	5	6
Часть №					
-	-	-	-	-	-

ГРАФИЧЕСКОЕ ОПИСАНИЕ

местоположения границ

Зона ритуальных объектов посёлка городского типа Каменка – СН1/1

(наименование объекта, местоположение границ которого описано
(далее - объект)

Раздел 1

Сведения об объекте		
№ п/п	Характеристики объекта	Описание характеристик
1	2	3
1	Местоположение объекта	Воронежская область, Каменский район, Каменское городское поселение, посёлок городского типа Каменка
2	Площадь объекта \pm величина погрешности определения площади ($P \pm \Delta P$)	-
3	Иные характеристики объекта	-

Раздел 2

Сведения о местоположении границ объекта					
1. Система координат: МСК - 36, зона 1					
2. Сведения о характерных точках границ объекта					
Обозначение характерных точек границ	Координаты, м		Метод определения координат характерной точки	Средняя квадратическая погрешность положения характерной точки (M _t), м	Описание обозначения точки на местности (при наличии)
	X	Y			
1	2	3	4	5	6
1	405603.40	1316769.79	Аналитический	0.10	-
2	405654.20	1316909.50	Аналитический	0.10	-
3	405535.03	1316935.53	Аналитический	0.10	-
4	405484.80	1316850.10	Аналитический	0.10	-
5	405494.50	1316819.40	Аналитический	0.10	-
1	405603.40	1316769.79	Аналитический	0.10	-
6	409161.20	1316989.25	Картометрический	1.00	-
7	409130.73	1317030.22	Картометрический	1.00	-
8	409076.17	1317008.14	Картометрический	1.00	-
9	409056.27	1317013.09	Картометрический	1.00	-
10	409039.50	1317030.69	Картометрический	1.00	-
11	409033.84	1317025.91	Картометрический	1.00	-
12	409010.42	1317053.53	Картометрический	1.00	-
13	408976.61	1317025.92	Картометрический	1.00	-
14	408980.83	1316996.21	Картометрический	1.00	-
15	408964.47	1316960.36	Картометрический	1.00	-
16	409007.96	1316894.14	Картометрический	1.00	-
17	409038.86	1316889.96	Картометрический	1.00	-
18	409096.28	1316929.67	Картометрический	1.00	-
19	409093.69	1316938.08	Картометрический	1.00	-
6	409161.20	1316989.25	Картометрический	1.00	-
3. Сведения о характерных точках части (частей) границы объекта					
Обозначение характерных точек части границы	Координаты, м		Метод определения координат характерной точки	Средняя квадратическая погрешность положения характерной точки (M _t), м	Описание обозначения точки на местности (при наличии)
	X	Y			
1	2	3	4	5	6
Часть №					
-	-	-	-	-	-

ГРАФИЧЕСКОЕ ОПИСАНИЕ

местоположения границ

Зона обработки, утилизации, обезвреживания, размещения твердых коммунальных отходов посёлка городского типа Каменка – СН2/1

(наименование объекта, местоположение границ которого описано
(далее - объект)

Раздел 1

Сведения об объекте		
№ п/п	Характеристики объекта	Описание характеристик
1	2	3
1	Местоположение объекта	Воронежская область, Каменский район, Каменское городское поселение, посёлок городского типа Каменка
2	Площадь объекта \pm величина погрешности определения площади ($P \pm \Delta P$)	-
3	Иные характеристики объекта	-

Раздел 2

Сведения о местоположении границ объекта					
1. Система координат: МСК - 36, зона 1					
2. Сведения о характерных точках границ объекта					
Обозначение характерных точек границ	Координаты, м		Метод определения координат характерной точки	Средняя квадратическая погрешность положения характерной точки (Mt), м	Описание обозначения точки на местности (при наличии)
	X	Y			
1	2	3	4	5	6
1	409161.20	1316989.25	Аналитический	0.10	-
2	409130.73	1317030.22	Аналитический	0.10	-
3	409076.17	1317008.14	Аналитический	0.10	-
4	409056.27	1317013.09	Аналитический	0.10	-
5	409039.50	1317030.69	Аналитический	0.10	-
6	409033.84	1317025.91	Аналитический	0.10	-
7	409010.42	1317053.53	Аналитический	0.10	-
8	408976.61	1317025.92	Аналитический	0.10	-
9	408980.83	1316996.21	Аналитический	0.10	-
10	408964.47	1316960.36	Аналитический	0.10	-
11	409007.96	1316894.14	Аналитический	0.10	-
12	409038.86	1316889.96	Аналитический	0.10	-
13	409096.28	1316929.67	Аналитический	0.10	-
14	409093.69	1316938.08	Аналитический	0.10	-
1	409161.20	1316989.25	Аналитический	0.10	-
15	405603.40	1316769.79	Картометрический	1.00	-
16	405654.20	1316909.50	Картометрический	1.00	-
17	405535.03	1316935.53	Картометрический	1.00	-
18	405484.80	1316850.10	Картометрический	1.00	-
19	405494.50	1316819.40	Картометрический	1.00	-
20	405603.40	1316769.79	Картометрический	1.00	-
3. Сведения о характерных точках части (частей) границы объекта					
Обозначение характерных точек части границы	Координаты, м		Метод определения координат характерной точки	Средняя квадратическая погрешность положения характерной точки (Mt), м	Описание обозначения точки на местности (при наличии)
	X	Y			
1	2	3	4	5	6
Часть №					
-	-	-	-	-	-

ГРАФИЧЕСКОЕ ОПИСАНИЕ

местоположения границ

Зона иного специального назначения посёлка городского типа Каменка – СНЗ/1

(наименование объекта, местоположение границ которого описано
(далее - объект)

Раздел 1

Сведения об объекте		
№ п/п	Характеристики объекта	Описание характеристик
1	2	3
1	Местоположение объекта	Воронежская область, Каменский район, Каменское городское поселение, посёлок городского типа Каменка
2	Площадь объекта \pm величина погрешности определения площади ($P \pm \Delta P$)	-
3	Иные характеристики объекта	-

Раздел 2

Сведения о местоположении границ объекта					
1. Система координат: МСК - 36, зона 1					
2. Сведения о характерных точках границ объекта					
Обозначение характерных точек границ	Координаты, м		Метод определения координат характерной точки	Средняя квадратическая погрешность положения характерной точки (Mt), м	Описание обозначения точки на местности (при наличии)
	X	Y			
1	2	3	4	5	6
1	408194.73	1317478.70	Аналитический	0.10	-
2	408235.99	1317541.26	Аналитический	0.10	-
3	408203.50	1317562.05	Аналитический	0.10	-
4	408200.22	1317557.63	Аналитический	0.10	-
5	408163.43	1317510.67	Аналитический	0.10	-
6	408157.16	1317506.01	Аналитический	0.10	-
7	408168.78	1317496.33	Аналитический	0.10	-
1	408194.73	1317478.70	Аналитический	0.10	-
8	407864.27	1315452.24	Аналитический	0.10	-
9	407893.44	1315475.16	Аналитический	0.10	-
10	407876.89	1315503.65	Аналитический	0.10	-
11	407845.06	1315477.47	Аналитический	0.10	-
8	407864.27	1315452.24	Аналитический	0.10	-
3. Сведения о характерных точках части (частей) границы объекта					
Обозначение характерных точек части границы	Координаты, м		Метод определения координат характерной точки	Средняя квадратическая погрешность положения характерной точки (Mt), м	Описание обозначения точки на местности (при наличии)
	X	Y			
1	2	3	4	5	6
Часть №					
-	-	-	-	-	-

ГРАФИЧЕСКОЕ ОПИСАНИЕ

местоположения границ

Зона садоводства и огородничества посёлка городского типа Каменка – СО1/1

(наименование объекта, местоположение границ которого описано
(далее - объект)

Раздел 1

Сведения об объекте		
№ п/п	Характеристики объекта	Описание характеристик
1	2	3
1	Местоположение объекта	Воронежская область, Каменский район, Каменское городское поселение, посёлок городского типа Каменка
2	Площадь объекта \pm величина погрешности определения площади ($P \pm \Delta P$)	-
3	Иные характеристики объекта	-

Сведения о местоположении границ объекта					
1. Система координат: МСК - 36, зона 1					
2. Сведения о характерных точках границ объекта					
Обозначение характерных точек границ	Координаты, м		Метод определения координат характерной точки	Средняя квадратическая погрешность положения характерной точки (M _t), м	Описание обозначения точки на местности (при наличии)
	X	Y			
1	2	3	4	5	6
1	410052.92	1315256.80	Картометрический	1.00	-
2	410106.99	1315357.08	Картометрический	1.00	-
3	410150.77	1315472.23	Картометрический	1.00	-
4	410242.59	1315740.66	Картометрический	1.00	-
5	410298.75	1315917.45	Картометрический	1.00	-
6	410182.18	1315951.57	Картометрический	1.00	-
7	410165.01	1315881.19	Картометрический	1.00	-
8	409987.32	1315867.17	Картометрический	1.00	-
9	409937.37	1315796.56	Картометрический	1.00	-
10	409781.88	1315733.86	Картометрический	1.00	-
11	409683.27	1315425.38	Картометрический	1.00	-
12	409682.32	1315401.57	Картометрический	1.00	-
13	409682.89	1315370.61	Картометрический	1.00	-
14	409682.66	1315337.27	Картометрический	1.00	-
15	409684.10	1315315.04	Картометрический	1.00	-
16	409686.32	1315292.79	Картометрический	1.00	-
17	409690.20	1315280.07	Картометрический	1.00	-
18	409694.13	1315272.89	Картометрический	1.00	-
19	409698.84	1315264.93	Картометрический	1.00	-
20	409713.01	1315248.95	Картометрический	1.00	-
21	409723.25	1315238.56	Картометрический	1.00	-
22	409738.25	1315226.15	Картометрический	1.00	-
23	409814.41	1315264.89	Картометрический	1.00	-
24	409847.85	1315281.90	Картометрический	1.00	-
25	409867.77	1315294.91	Аналитический	0.10	-
26	409871.47	1315293.91	Аналитический	0.10	-
27	409875.27	1315295.84	Аналитический	0.10	-
28	409886.40	1315297.36	Аналитический	0.10	-
29	409903.83	1315292.47	Аналитический	0.10	-
30	409920.45	1315286.79	Аналитический	0.10	-
31	409941.03	1315276.34	Аналитический	0.10	-
32	409957.23	1315271.48	Аналитический	0.10	-
33	409961.34	1315270.25	Аналитический	0.10	-
34	409976.00	1315267.79	Аналитический	0.10	-

1	2	3	4	5	6
35	409987.79	1315266.48	Аналитический	0.10	-
36	409997.84	1315266.95	Аналитический	0.10	-
37	410002.88	1315267.18	Аналитический	0.10	-
38	410020.35	1315270.22	Аналитический	0.10	-
39	410033.84	1315268.55	Аналитический	0.10	-
40	410046.50	1315262.90	Аналитический	0.10	-
1	410052.92	1315256.80	Картометрический	1.00	-
41	409674.90	1315474.17	Картометрический	1.00	-
42	409951.96	1316365.40	Картометрический	1.00	-
43	409720.89	1316501.19	Картометрический	1.00	-
44	409666.27	1316272.86	Картометрический	1.00	-
45	409591.89	1316310.06	Картометрический	1.00	-
46	409573.11	1316254.46	Картометрический	1.00	-
47	409632.59	1316228.92	Картометрический	1.00	-
48	409570.68	1315977.26	Картометрический	1.00	-
49	409575.47	1315940.79	Картометрический	1.00	-
50	409596.26	1315914.24	Картометрический	1.00	-
51	409598.18	1315912.44	Картометрический	1.00	-
52	409604.88	1315906.43	Картометрический	1.00	-
53	409608.79	1315899.26	Картометрический	1.00	-
54	409609.95	1315894.49	Картометрический	1.00	-
55	409609.91	1315888.14	Картометрический	1.00	-
56	409608.67	1315881.40	Картометрический	1.00	-
57	409605.03	1315871.12	Картометрический	1.00	-
58	409602.15	1315866.52	Картометрический	1.00	-
59	409586.82	1315805.85	Картометрический	1.00	-
60	409628.09	1315794.18	Картометрический	1.00	-
61	409599.54	1315703.45	Картометрический	1.00	-
62	409595.33	1315554.17	Картометрический	1.00	-
63	409611.08	1315544.96	Картометрический	1.00	-
64	409618.99	1315540.14	Картометрический	1.00	-
65	409629.23	1315529.75	Картометрический	1.00	-
66	409641.82	1315513.79	Картометрический	1.00	-
67	409650.46	1315499.44	Картометрический	1.00	-
68	409663.84	1315483.47	Картометрический	1.00	-
69	409669.37	1315478.66	Картометрический	1.00	-
41	409674.90	1315474.17	Картометрический	1.00	-
70	409096.28	1315507.80	Картометрический	1.00	-
71	409096.09	1315508.51	Картометрический	1.00	-
72	409087.15	1315541.48	Картометрический	1.00	-
73	409133.40	1315572.11	Картометрический	1.00	-
74	409129.60	1315596.74	Картометрический	1.00	-
75	409128.88	1315608.66	Картометрический	1.00	-
76	409128.92	1315614.22	Картометрический	1.00	-
77	409135.36	1315624.49	Картометрический	1.00	-
78	409140.23	1315641.12	Картометрический	1.00	-

1	2	3	4	5	6
79	409139.50	1315649.85	Картометрический	1.00	-
80	409137.17	1315656.22	Картометрический	1.00	-
81	409135.65	1315666.56	Картометрический	1.00	-
82	409135.77	1315684.02	Картометрический	1.00	-
83	409135.04	1315692.75	Картометрический	1.00	-
84	409130.36	1315704.70	Картометрический	1.00	-
85	409125.65	1315712.66	Картометрический	1.00	-
86	409119.34	1315718.26	Картометрический	1.00	-
87	409117.02	1315726.22	Картометрический	1.00	-
88	409119.45	1315734.94	Картометрический	1.00	-
89	409122.67	1315740.48	Картометрический	1.00	-
90	409132.25	1315746.75	Картометрический	1.00	-
91	409135.58	1315747.64	Картометрический	1.00	-
92	409142.57	1315739.89	Картометрический	1.00	-
93	409160.29	1315753.76	Картометрический	1.00	-
94	409166.42	1315755.25	Картометрический	1.00	-
95	409190.31	1315763.81	Картометрический	1.00	-
96	409211.78	1315770.01	Картометрический	1.00	-
97	409214.23	1315780.32	Картометрический	1.00	-
98	409215.90	1315790.63	Картометрический	1.00	-
99	409221.54	1315803.28	Картометрический	1.00	-
100	409229.58	1315817.52	Картометрический	1.00	-
101	409235.20	1315829.62	Картометрический	1.00	-
102	409241.67	1315843.64	Картометрический	1.00	-
103	409247.41	1315870.57	Картометрический	1.00	-
104	409259.46	1315890.34	Картометрический	1.00	-
105	409275.50	1315906.15	Картометрический	1.00	-
106	409280.58	1315919.23	Картометрический	1.00	-
107	409263.83	1315930.16	Картометрический	1.00	-
108	409211.93	1316008.77	Картометрический	1.00	-
109	409273.80	1316041.57	Картометрический	1.00	-
110	409250.28	1316099.86	Картометрический	1.00	-
111	409244.47	1316098.31	Картометрический	1.00	-
112	409230.04	1316108.92	Картометрический	1.00	-
113	409218.88	1316086.96	Картометрический	1.00	-
114	409215.51	1316086.23	Картометрический	1.00	-
115	409202.90	1316092.62	Картометрический	1.00	-
116	409168.35	1316080.68	Картометрический	1.00	-
117	409198.38	1316032.63	Картометрический	1.00	-
118	409042.53	1315907.10	Картометрический	1.00	-
119	409026.41	1315896.13	Картометрический	1.00	-
120	408925.85	1315822.99	Картометрический	1.00	-
121	408908.14	1315812.40	Картометрический	1.00	-
122	408875.76	1315788.79	Картометрический	1.00	-
123	408864.30	1315779.70	Картометрический	1.00	-
124	408856.98	1315774.55	Картометрический	1.00	-
125	408889.74	1315736.25	Картометрический	1.00	-
126	408917.88	1315703.94	Картометрический	1.00	-

1	2	3	4	5	6
127	408955.14	1315660.98	Картометрический	1.00	-
128	408977.68	1315623.56	Картометрический	1.00	-
129	408981.82	1315611.32	Картометрический	1.00	-
130	409029.65	1315549.33	Картометрический	1.00	-
131	409048.77	1315495.89	Картометрический	1.00	-
70	409096.28	1315507.80	Картометрический	1.00	-
132	408518.32	1318162.90	Аналитический	0.10	-
133	408599.77	1318321.95	Аналитический	0.10	-
134	408603.16	1318330.08	Аналитический	0.10	-
135	408593.41	1318334.51	Аналитический	0.10	-
136	408525.47	1318371.42	Аналитический	0.10	-
137	408548.00	1318409.11	Аналитический	0.10	-
138	408561.92	1318432.00	Аналитический	0.10	-
139	408543.04	1318447.83	Аналитический	0.10	-
140	408492.82	1318387.59	Аналитический	0.10	-
141	408458.88	1318317.99	Аналитический	0.10	-
142	408432.10	1318325.42	Аналитический	0.10	-
143	408393.06	1318195.06	Аналитический	0.10	-
132	408518.32	1318162.90	Аналитический	0.10	-
144	408491.01	1318574.53	Картометрический	1.00	-
145	408298.95	1318872.81	Картометрический	1.00	-
146	408272.15	1318888.72	Картометрический	1.00	-
147	408202.63	1318889.56	Картометрический	1.00	-
148	408150.70	1318907.15	Картометрический	1.00	-
149	408061.20	1318947.27	Картометрический	1.00	-
150	408049.53	1318938.50	Картометрический	1.00	-
151	408039.95	1318930.64	Картометрический	1.00	-
152	408028.81	1318925.96	Картометрический	1.00	-
153	408009.73	1318921.32	Картометрический	1.00	-
154	408006.01	1318919.27	Картометрический	1.00	-
155	407999.89	1318915.88	Картометрический	1.00	-
156	407926.81	1318791.49	Картометрический	1.00	-
157	407885.13	1318755.37	Картометрический	1.00	-
158	407703.11	1318611.23	Картометрический	1.00	-
159	407700.59	1318594.77	Картометрический	1.00	-
160	407696.29	1318577.63	Картометрический	1.00	-
161	407696.52	1318569.81	Картометрический	1.00	-
162	407700.20	1318537.50	Картометрический	1.00	-
163	407719.49	1318487.99	Картометрический	1.00	-
164	407761.84	1318462.70	Картометрический	1.00	-
165	407859.18	1318425.20	Картометрический	1.00	-
166	407861.31	1318483.70	Картометрический	1.00	-
167	407893.90	1318483.10	Картометрический	1.00	-
168	407891.14	1318407.31	Картометрический	1.00	-
169	407995.92	1318361.83	Картометрический	1.00	-
170	408058.70	1318335.60	Картометрический	1.00	-

1	2	3	4	5	6
171	408131.69	1318331.39	Картометрический	1.00	-
172	408163.11	1318332.05	Картометрический	1.00	-
173	408164.04	1318326.74	Картометрический	1.00	-
174	408199.82	1318351.89	Картометрический	1.00	-
175	408280.19	1318370.41	Картометрический	1.00	-
176	408365.66	1318431.17	Картометрический	1.00	-
177	408435.61	1318513.93	Картометрический	1.00	-
144	408491.01	1318574.53	Картометрический	1.00	-
178	406539.99	1315241.45	Картометрический	1.00	-
179	406532.11	1315377.58	Картометрический	1.00	-
180	406518.49	1315403.95	Картометрический	1.00	-
181	406484.78	1315388.92	Картометрический	1.00	-
182	406383.53	1315522.05	Картометрический	1.00	-
183	406319.71	1315582.65	Картометрический	1.00	-
184	405904.07	1315196.77	Картометрический	1.00	-
185	405742.63	1315012.55	Картометрический	1.00	-
186	405810.50	1314954.81	Картометрический	1.00	-
187	405976.06	1314820.45	Картометрический	1.00	-
188	406078.69	1314732.24	Картометрический	1.00	-
189	406125.54	1314777.91	Картометрический	1.00	-
190	406129.28	1314815.29	Картометрический	1.00	-
178	406539.99	1315241.45	Картометрический	1.00	-

3. Сведения о характерных точках части (частей) границы объекта

Обозначение характерных точек части границы	Координаты, м		Метод определения координат характерной точки	Средняя квадратическая погрешность положения характерной точки (M _t), м	Описание обозначения точки на местности (при наличии)
	X	Y			
1	2	3	4	5	6
Часть №					
-	-	-	-	-	-

Приложение № 2
к правилам землепользования и застройки
Каменского городского поселения
Каменского муниципального района
Воронежской области

ГРАФИЧЕСКОЕ ОПИСАНИЕ МЕСТОПОЛОЖЕНИЯ ГРАНИЦ
ТЕРРИТОРИАЛЬНЫХ ЗОН, РАСПОЛОЖЕННЫХ ЗА ГРАНИЦАМИ
НАСЕЛЕННОГО ПУНКТА НА ТЕРРИТОРИИ
КАМЕНСКОГО ГОРОДСКОГО ПОСЕЛЕНИЯ

ГРАФИЧЕСКОЕ ОПИСАНИЕ

местоположения границ

Зона улиц, дорог, инженерной и транспортной инфраструктуры
за границами населенного пункта – ИТ1

(наименование объекта, местоположение границ которого описано

(далее - объект)

Раздел 1

Сведения об объекте		
№ п/п	Характеристики объекта	Описание характеристик
1	2	3
1	Местоположение объекта	Воронежская область, Каменский район, Каменское городское поселение
2	Площадь объекта \pm величина погрешности определения площади ($P \pm \Delta P$)	-
3	Иные характеристики объекта	-

Раздел 2

Сведения о местоположении границ объекта					
1. Система координат: МСК - 36, зона 1					
2. Сведения о характерных точках границ объекта					
Обозначение характерных точек границ	Координаты, м		Метод определения координат характерной точки	Средняя квадратическая погрешность положения характерной точки (M _t), м	Описание обозначения точки на местности (при наличии)
	X	Y			
1	2	3	4	5	6
1	407578.10	1319414.83	Картометрический	1.00	-
2	407574.58	1319418.41	Картометрический	1.00	-
3	407568.09	1319425.00	Картометрический	1.00	-
4	407547.72	1319445.68	Картометрический	1.00	-
5	407466.05	1319363.47	Картометрический	1.00	-
6	407459.69	1319357.12	Картометрический	1.00	-
7	407490.56	1319331.01	Картометрический	1.00	-
8	407396.40	1319220.26	Картометрический	1.00	-
9	407251.37	1319049.67	Картометрический	1.00	-
10	407143.25	1318951.67	Картометрический	1.00	-
11	407016.71	1318839.55	Аналитический	0.10	-
12	407015.90	1318851.87	Аналитический	0.10	-
13	406997.31	1318836.66	Аналитический	0.10	-
14	406974.31	1318814.70	Аналитический	0.10	-
15	406961.19	1318803.20	Аналитический	0.10	-
16	406959.07	1318776.64	Аналитический	0.10	-
17	406889.75	1318656.11	Аналитический	0.10	-
18	406874.08	1318622.91	Картометрический	1.00	-
19	406863.17	1318593.51	Картометрический	1.00	-
20	406860.73	1318586.95	Картометрический	1.00	-
21	406854.06	1318554.28	Картометрический	1.00	-
22	406843.07	1318557.87	Картометрический	1.00	-
23	406837.88	1318554.80	Картометрический	1.00	-
24	406833.88	1318549.26	Картометрический	1.00	-
25	406836.33	1318538.18	Картометрический	1.00	-
26	406836.84	1318527.41	Картометрический	1.00	-
27	406846.80	1318523.89	Картометрический	1.00	-
28	406850.54	1318522.46	Картометрический	1.00	-
29	406854.41	1318520.89	Картометрический	1.00	-
30	406869.95	1318532.83	Картометрический	1.00	-
31	406860.50	1318535.84	Картометрический	1.00	-
32	406870.37	1318584.20	Картометрический	1.00	-
33	406883.30	1318619.03	Картометрический	1.00	-
34	406898.63	1318651.47	Картометрический	1.00	-

1	2	3	4	5	6
35	406967.73	1318771.65	Картометрический	1.00	-
36	406970.35	1318774.50	Картометрический	1.00	-
37	406991.39	1318797.37	Картометрический	1.00	-
38	406998.93	1318805.57	Картометрический	1.00	-
39	407023.72	1318832.38	Картометрический	1.00	-
40	407044.17	1318850.50	Картометрический	1.00	-
41	407116.41	1318914.52	Картометрический	1.00	-
42	407138.08	1318933.74	Картометрический	1.00	-
43	407149.92	1318944.23	Картометрический	1.00	-
44	407258.58	1319042.69	Картометрический	1.00	-
45	407303.23	1319095.21	Картометрический	1.00	-
46	407310.02	1319103.19	Картометрический	1.00	-
47	407376.24	1319181.07	Картометрический	1.00	-
48	407446.56	1319263.79	Картометрический	1.00	-
49	407507.49	1319335.47	Картометрический	1.00	-
50	407542.07	1319376.89	Картометрический	1.00	-
1	407578.10	1319414.83	Картометрический	1.00	-
51	407745.65	1315079.28	Картометрический	1.00	-
52	407743.25	1315082.48	Картометрический	1.00	-
53	407742.74	1315082.24	Картометрический	1.00	-
54	407735.38	1315092.25	Картометрический	1.00	-
55	407724.35	1315106.31	Картометрический	1.00	-
56	407721.03	1315105.48	Картометрический	1.00	-
57	407720.27	1315104.84	Картометрический	1.00	-
58	407716.84	1315099.40	Картометрический	1.00	-
59	407712.58	1315090.13	Картометрический	1.00	-
60	407713.22	1315089.37	Картометрический	1.00	-
61	407718.26	1315082.28	Картометрический	1.00	-
62	407724.65	1315085.52	Картометрический	1.00	-
63	407733.37	1315074.87	Картометрический	1.00	-
64	407740.05	1315080.07	Картометрический	1.00	-
65	407742.46	1315076.88	Картометрический	1.00	-
51	407745.65	1315079.28	Картометрический	1.00	-
3. Сведения о характерных точках части (частей) границы объекта					
Обозначение характерных точек части границы	Координаты, м		Метод определения координат характерной точки	Средняя квадратическая погрешность положения характерной точки (M _t), м	Описание обозначения точки на местности (при наличии)
	X	Y			
1	2	3	4	5	6
Часть №					
-	-	-	-	-	-

ГРАФИЧЕСКОЕ ОПИСАНИЕ

местоположения границ

Зона железнодорожного транспорта за границами населенного пункта – ИТ2

(наименование объекта, местоположение границ которого описано
(далее - объект)

Раздел 1

Сведения об объекте		
№ п/п	Характеристики объекта	Описание характеристик
1	2	3
1	Местоположение объекта	Воронежская область, Каменский район, Каменское городское поселение
2	Площадь объекта \pm величина погрешности определения площади ($P \pm \Delta P$)	-
3	Иные характеристики объекта	-

Раздел 2

Сведения о местоположении границ объекта					
1. Система координат: МСК - 36, зона 1					
2. Сведения о характерных точках границ объекта					
Обозначение характерных точек границ	Координаты, м		Метод определения координат характерной точки	Средняя квадратическая погрешность положения характерной точки (M _t), м	Описание обозначения точки на местности (при наличии)
	X	Y			
1	2	3	4	5	6
1	410055.82	1314348.14	Картометрический	1.00	-
2	410038.65	1314353.52	Картометрический	1.00	-
3	409994.22	1314378.33	Картометрический	1.00	-
4	409800.00	1314484.69	Картометрический	1.00	-
5	409608.31	1314766.35	Картометрический	1.00	-
6	409509.27	1314897.06	Картометрический	1.00	-
7	409310.54	1315145.80	Картометрический	1.00	-
8	409195.15	1315240.04	Картометрический	1.00	-
9	409092.68	1315372.52	Картометрический	1.00	-
10	409048.77	1315495.89	Картометрический	1.00	-
11	409029.65	1315549.33	Картометрический	1.00	-
12	408981.82	1315611.32	Картометрический	1.00	-
13	408977.68	1315623.56	Картометрический	1.00	-
14	408955.14	1315660.98	Картометрический	1.00	-
15	408917.88	1315703.94	Картометрический	1.00	-
16	408889.74	1315736.25	Картометрический	1.00	-
17	408856.98	1315774.55	Картометрический	1.00	-
18	408839.65	1315794.80	Картометрический	1.00	-
19	408815.10	1315821.40	Картометрический	1.00	-
20	408813.27	1315820.08	Картометрический	1.00	-
21	408806.46	1315830.76	Картометрический	1.00	-
22	408764.76	1315875.93	Картометрический	1.00	-
23	408722.05	1315925.91	Картометрический	1.00	-
24	408696.88	1315958.85	Картометрический	1.00	-
25	408662.57	1316000.67	Картометрический	1.00	-
26	408661.15	1316006.58	Картометрический	1.00	-
27	408613.34	1316065.43	Картометрический	1.00	-
28	408589.59	1316087.95	Картометрический	1.00	-
29	408579.70	1316097.32	Картометрический	1.00	-
30	408528.66	1316166.13	Картометрический	1.00	-
31	408523.12	1316162.86	Картометрический	1.00	-
32	408508.17	1316182.83	Картометрический	1.00	-
33	408497.25	1316200.21	Картометрический	1.00	-
34	408497.64	1316203.89	Картометрический	1.00	-

1	2	3	4	5	6
35	408510.21	1316211.90	Картометрический	1.00	-
36	408516.18	1316214.88	Картометрический	1.00	-
37	408354.31	1316423.53	Картометрический	1.00	-
38	408346.35	1316433.78	Картометрический	1.00	-
39	408342.96	1316438.14	Картометрический	1.00	-
40	408339.49	1316435.07	Картометрический	1.00	-
41	408317.64	1316415.54	Картометрический	1.00	-
42	408305.43	1316404.62	Картометрический	1.00	-
43	408180.32	1316558.79	Картометрический	1.00	-
44	408136.82	1316612.36	Картометрический	1.00	-
45	408075.03	1316688.67	Картометрический	1.00	-
46	408037.80	1316734.19	Картометрический	1.00	-
47	407982.12	1316797.14	Картометрический	1.00	-
48	407882.55	1316894.59	Картометрический	1.00	-
49	407810.13	1316970.58	Картометрический	1.00	-
50	407798.14	1316983.17	Картометрический	1.00	-
51	407787.28	1316982.43	Картометрический	1.00	-
52	407777.66	1316982.11	Картометрический	1.00	-
53	407768.06	1316984.53	Картометрический	1.00	-
54	407762.76	1316987.13	Картометрический	1.00	-
55	407757.41	1316990.04	Картометрический	1.00	-
56	407751.81	1316992.94	Картометрический	1.00	-
57	407723.38	1317006.62	Картометрический	1.00	-
58	407713.67	1317011.57	Картометрический	1.00	-
59	407688.68	1317024.97	Картометрический	1.00	-
60	407678.76	1317033.75	Картометрический	1.00	-
61	407653.29	1317045.77	Картометрический	1.00	-
62	407627.26	1317060.93	Картометрический	1.00	-
63	407593.62	1317081.30	Картометрический	1.00	-
64	407542.26	1317110.30	Картометрический	1.00	-
65	407495.78	1317137.10	Картометрический	1.00	-
66	407464.89	1317155.43	Картометрический	1.00	-
67	407469.85	1317166.89	Картометрический	1.00	-
68	407474.44	1317175.22	Картометрический	1.00	-
69	407465.78	1317181.55	Картометрический	1.00	-
70	407465.09	1317183.99	Картометрический	1.00	-
71	407470.53	1317195.15	Картометрический	1.00	-
72	407389.96	1317246.07	Картометрический	1.00	-
73	407364.40	1317260.95	Картометрический	1.00	-
74	407348.12	1317236.39	Картометрический	1.00	-
75	407313.21	1317258.01	Картометрический	1.00	-
76	407191.22	1317333.13	Картометрический	1.00	-
77	407154.57	1317355.12	Картометрический	1.00	-
78	407144.75	1317361.01	Картометрический	1.00	-
79	407011.29	1317442.59	Картометрический	1.00	-
80	406993.86	1317455.57	Картометрический	1.00	-
81	406961.00	1317483.72	Картометрический	1.00	-
82	406891.86	1317542.80	Картометрический	1.00	-

1	2	3	4	5	6
83	406711.58	1317842.74	Картометрический	1.00	-
84	406704.08	1317910.54	Картометрический	1.00	-
85	406594.66	1318116.90	Картометрический	1.00	-
86	406597.39	1318141.46	Картометрический	1.00	-
87	406599.12	1318157.07	Картометрический	1.00	-
88	406610.73	1318261.79	Картометрический	1.00	-
89	406614.97	1318295.75	Картометрический	1.00	-
90	406613.09	1318312.78	Картометрический	1.00	-
91	406610.22	1318329.80	Картометрический	1.00	-
92	406605.37	1318350.83	Картометрический	1.00	-
93	406597.50	1318368.89	Картометрический	1.00	-
94	406568.87	1318420.11	Картометрический	1.00	-
95	406609.02	1318439.81	Картометрический	1.00	-
96	406546.96	1318555.42	Картометрический	1.00	-
97	406538.96	1318570.33	Картометрический	1.00	-
98	406454.62	1318524.95	Картометрический	1.00	-
99	406527.66	1318390.40	Картометрический	1.00	-
100	406542.72	1318399.29	Картометрический	1.00	-
101	406561.44	1318362.15	Картометрический	1.00	-
102	406572.28	1318339.07	Картометрический	1.00	-
103	406580.08	1318311.01	Картометрический	1.00	-
104	406583.93	1318290.98	Аналитический	0.10	-
105	406585.76	1318266.96	Аналитический	0.10	-
106	406581.44	1318223.99	Картометрический	1.00	-
107	406577.52	1318190.54	Картометрический	1.00	-
108	406575.78	1318175.66	Картометрический	1.00	-
109	406572.91	1318151.05	Картометрический	1.00	-
110	406412.55	1318403.08	Картометрический	1.00	-
111	406342.91	1318498.37	Картометрический	1.00	-
112	406259.65	1318612.31	Картометрический	1.00	-
113	406096.96	1318803.94	Картометрический	1.00	-
114	406063.54	1318838.39	Картометрический	1.00	-
115	405944.62	1318729.55	Картометрический	1.00	-
116	406017.56	1318653.01	Картометрический	1.00	-
117	406264.79	1318331.65	Картометрический	1.00	-
118	406617.44	1317800.01	Картометрический	1.00	-
119	406636.82	1317790.25	Картометрический	1.00	-
120	406656.31	1317771.22	Картометрический	1.00	-
121	406662.79	1317764.67	Картометрический	1.00	-
122	406672.86	1317754.59	Картометрический	1.00	-
123	406675.29	1317752.34	Картометрический	1.00	-
124	406697.99	1317729.66	Картометрический	1.00	-
125	406705.51	1317702.37	Картометрический	1.00	-
126	406707.21	1317690.38	Картометрический	1.00	-
127	406709.05	1317677.02	Картометрический	1.00	-
128	406709.89	1317655.42	Картометрический	1.00	-
129	406709.16	1317637.62	Картометрический	1.00	-
130	406708.03	1317620.03	Картометрический	1.00	-

1	2	3	4	5	6
131	406703.38	1317600.06	Картометрический	1.00	-
132	406698.14	1317580.69	Картометрический	1.00	-
133	406693.04	1317566.14	Картометрический	1.00	-
134	406684.51	1317549.00	Картометрический	1.00	-
135	406670.67	1317533.03	Картометрический	1.00	-
136	406671.28	1317516.30	Картометрический	1.00	-
137	406690.41	1317535.16	Картометрический	1.00	-
138	406702.18	1317558.47	Картометрический	1.00	-
139	406710.76	1317582.01	Картометрический	1.00	-
140	406717.13	1317604.77	Картометрический	1.00	-
141	406720.65	1317622.94	Картометрический	1.00	-
142	406721.84	1317648.73	Картометрический	1.00	-
143	406720.94	1317660.94	Картометрический	1.00	-
144	406752.21	1317621.87	Картометрический	1.00	-
145	406788.49	1317575.74	Картометрический	1.00	-
146	406790.12	1317573.60	Картометрический	1.00	-
147	406800.63	1317559.80	Картометрический	1.00	-
148	406844.82	1317507.98	Картометрический	1.00	-
149	406952.25	1317390.34	Картометрический	1.00	-
150	406959.81	1317389.70	Картометрический	1.00	-
151	406994.74	1317363.06	Картометрический	1.00	-
152	406982.40	1317337.42	Картометрический	1.00	-
153	406976.50	1317327.56	Картометрический	1.00	-
154	407008.70	1317307.13	Картометрический	1.00	-
155	407026.44	1317295.41	Картометрический	1.00	-
156	407129.89	1317230.26	Картометрический	1.00	-
157	407137.77	1317225.47	Картометрический	1.00	-
158	407149.62	1317219.05	Картометрический	1.00	-
159	407165.65	1317209.88	Картометрический	1.00	-
160	407180.94	1317200.82	Картометрический	1.00	-
161	407193.16	1317193.39	Картометрический	1.00	-
162	407197.90	1317190.82	Картометрический	1.00	-
163	407224.89	1317175.02	Картометрический	1.00	-
164	407256.76	1317156.20	Картометрический	1.00	-
165	407263.78	1317152.05	Картометрический	1.00	-
166	407281.75	1317141.47	Картометрический	1.00	-
167	407302.05	1317131.87	Картометрический	1.00	-
168	407304.20	1317131.75	Картометрический	1.00	-
169	407309.00	1317128.62	Картометрический	1.00	-
170	407314.96	1317124.73	Картометрический	1.00	-
171	407328.77	1317113.72	Картометрический	1.00	-
172	407348.68	1317100.62	Картометрический	1.00	-
173	407377.35	1317085.32	Картометрический	1.00	-
174	407395.54	1317074.63	Картометрический	1.00	-
175	407397.25	1317073.77	Картометрический	1.00	-
176	407401.66	1317071.17	Картометрический	1.00	-
177	407442.15	1317045.34	Картометрический	1.00	-
178	407446.70	1317042.42	Картометрический	1.00	-

1	2	3	4	5	6
179	407456.37	1317036.52	Картометрический	1.00	-
180	407462.90	1317032.54	Картометрический	1.00	-
181	407467.69	1317029.89	Картометрический	1.00	-
182	407479.45	1317022.56	Картометрический	1.00	-
183	407488.43	1317019.04	Картометрический	1.00	-
184	407507.88	1317011.25	Картометрический	1.00	-
185	407515.57	1317008.10	Картометрический	1.00	-
186	407524.56	1317004.24	Картометрический	1.00	-
187	407537.98	1316998.50	Картометрический	1.00	-
188	407555.78	1316990.50	Картометрический	1.00	-
189	407576.94	1316980.83	Картометрический	1.00	-
190	407596.08	1316972.45	Картометрический	1.00	-
191	407610.01	1316965.88	Картометрический	1.00	-
192	407627.06	1316957.99	Картометрический	1.00	-
193	407636.48	1316953.80	Картометрический	1.00	-
194	407649.73	1316948.69	Картометрический	1.00	-
195	407665.96	1316942.11	Картометрический	1.00	-
196	407750.32	1316908.27	Картометрический	1.00	-
197	407775.67	1316898.11	Картометрический	1.00	-
198	407793.02	1316891.15	Картометрический	1.00	-
199	407816.40	1316881.78	Картометрический	1.00	-
200	407826.04	1316874.59	Картометрический	1.00	-
201	407827.63	1316873.41	Картометрический	1.00	-
202	407843.08	1316861.39	Картометрический	1.00	-
203	407863.62	1316845.66	Картометрический	1.00	-
204	407895.00	1316819.47	Картометрический	1.00	-
205	407897.57	1316818.74	Картометрический	1.00	-
206	407914.24	1316804.57	Картометрический	1.00	-
207	407938.44	1316781.32	Картометрический	1.00	-
208	407952.08	1316768.22	Картометрический	1.00	-
209	407961.79	1316758.05	Картометрический	1.00	-
210	407968.62	1316746.70	Картометрический	1.00	-
211	407970.92	1316736.91	Картометрический	1.00	-
212	407971.73	1316728.18	Картометрический	1.00	-
213	407971.23	1316721.72	Картометрический	1.00	-
214	407980.70	1316703.58	Картометрический	1.00	-
215	407974.20	1316696.79	Картометрический	1.00	-
216	408003.21	1316665.74	Картометрический	1.00	-
217	408006.01	1316661.51	Картометрический	1.00	-
218	408051.84	1316593.70	Картометрический	1.00	-
219	408083.43	1316540.14	Картометрический	1.00	-
220	408099.45	1316520.29	Картометрический	1.00	-
221	408110.92	1316504.77	Картометрический	1.00	-
222	408107.70	1316499.97	Картометрический	1.00	-
223	408145.19	1316455.16	Картометрический	1.00	-
224	408150.61	1316448.76	Картометрический	1.00	-
225	408155.04	1316443.54	Картометрический	1.00	-
226	408192.69	1316460.99	Картометрический	1.00	-

1	2	3	4	5	6
227	408202.65	1316451.44	Картометрический	1.00	-
228	408207.78	1316444.33	Картометрический	1.00	-
229	408258.34	1316374.41	Картометрический	1.00	-
230	408273.10	1316353.99	Картометрический	1.00	-
231	408244.26	1316330.48	Картометрический	1.00	-
232	408264.58	1316303.23	Картометрический	1.00	-
233	408267.63	1316305.70	Картометрический	1.00	-
234	408270.99	1316301.76	Картометрический	1.00	-
235	408268.12	1316299.10	Картометрический	1.00	-
236	408283.78	1316280.88	Картометрический	1.00	-
237	408284.02	1316281.06	Картометрический	1.00	-
238	408286.31	1316278.15	Картометрический	1.00	-
239	408288.65	1316275.16	Картометрический	1.00	-
240	408311.46	1316248.68	Картометрический	1.00	-
241	408334.27	1316219.80	Картометрический	1.00	-
242	408337.29	1316218.71	Картометрический	1.00	-
243	408359.62	1316187.58	Картометрический	1.00	-
244	408367.64	1316176.42	Картометрический	1.00	-
245	408365.53	1316174.28	Картометрический	1.00	-
246	408358.88	1316167.91	Картометрический	1.00	-
247	408353.71	1316168.12	Картометрический	1.00	-
248	408335.24	1316153.98	Картометрический	1.00	-
249	408383.86	1316090.55	Картометрический	1.00	-
250	408532.82	1315910.60	Картометрический	1.00	-
251	408656.12	1315749.15	Картометрический	1.00	-
252	408668.67	1315742.17	Картометрический	1.00	-
253	408695.63	1315732.56	Картометрический	1.00	-
254	408740.07	1315670.21	Картометрический	1.00	-
255	408734.59	1315665.68	Картометрический	1.00	-
256	408735.64	1315663.62	Картометрический	1.00	-
257	408736.63	1315662.26	Картометрический	1.00	-
258	408732.61	1315658.28	Картометрический	1.00	-
259	408737.63	1315652.04	Картометрический	1.00	-
260	408880.99	1315474.00	Картометрический	1.00	-
261	408903.22	1315438.23	Картометрический	1.00	-
262	408958.63	1315367.55	Картометрический	1.00	-
263	408975.69	1315345.72	Картометрический	1.00	-
264	408966.39	1315338.11	Картометрический	1.00	-
265	409039.43	1315242.19	Картометрический	1.00	-
266	409039.44	1315242.18	Картометрический	1.00	-
267	409393.47	1314778.35	Картометрический	1.00	-
268	409570.78	1314565.63	Картометрический	1.00	-
269	409728.88	1314426.00	Картометрический	1.00	-
270	409840.81	1314354.58	Картометрический	1.00	-
271	409950.98	1314297.61	Картометрический	1.00	-
272	410002.50	1314275.39	Картометрический	1.00	-
273	410011.42	1314287.56	Картометрический	1.00	-
1	410055.82	1314348.14	Картометрический	1.00	-

1	2	3	4	5	6
274	406663.46	1317987.05	Картометрический	1.00	-
275	406643.95	1318023.72	Картометрический	1.00	-
276	406636.81	1318019.52	Картометрический	1.00	-
277	406591.02	1317992.78	Картометрический	1.00	-
278	406603.89	1317971.48	Картометрический	1.00	-
279	406618.38	1317947.60	Картометрический	1.00	-
280	406645.75	1317966.36	Картометрический	1.00	-
281	406643.41	1317973.03	Картометрический	1.00	-
282	406659.73	1317984.47	Картометрический	1.00	-
274	406663.46	1317987.05	Картометрический	1.00	-
3. Сведения о характерных точках части (частей) границы объекта					
Обозначение характерных точек части границы	Координаты, м		Метод определения координат характерной точки	Средняя квадратическая погрешность положения характерной точки (Mt), м	Описание обозначения точки на местности (при наличии)
	X	Y			
1	2	3	4	5	6
Часть №					
-	-	-	-	-	-

ГРАФИЧЕСКОЕ ОПИСАНИЕ

местоположения границ

Зона обработки, утилизации, обезвреживания, размещения твердых коммунальных отходов за границами населенного пункта – СН2

(наименование объекта, местоположение границ которого описано
(далее - объект)

Раздел 1

Сведения об объекте		
№ п/п	Характеристики объекта	Описание характеристик
1	2	3
1	Местоположение объекта	Воронежская область, Каменский район, Каменское городское поселение, посёлок городского типа Каменка
2	Площадь объекта ± величина погрешности определения площади ($P \pm \Delta P$)	-
3	Иные характеристики объекта	-

Сведения о местоположении границ объекта					
1. Система координат: МСК - 36, зона 1					
2. Сведения о характерных точках границ объекта					
Обозначение характерных точек границ	Координаты, м		Метод определения координат характерной точки	Средняя квадратическая погрешность положения характерной точки (Mt), м	Описание обозначения точки на местности (при наличии)
	X	Y			
1	2	3	4	5	6
1	407406.70	1319827.45	Аналитический	0.10	-
2	407351.20	1319902.85	Аналитический	0.10	-
3	407342.45	1319912.82	Аналитический	0.10	-
4	407317.64	1319948.45	Аналитический	0.10	-
5	407303.04	1319967.31	Аналитический	0.10	-
6	407294.23	1319960.49	Аналитический	0.10	-
7	407125.76	1319813.73	Аналитический	0.10	-
8	407119.56	1319807.66	Аналитический	0.10	-
9	407189.73	1319674.38	Аналитический	0.10	-
1	407406.70	1319827.45	Аналитический	0.10	-
3. Сведения о характерных точках части (частей) границы объекта					
Обозначение характерных точек части границы	Координаты, м		Метод определения координат характерной точки	Средняя квадратическая погрешность положения характерной точки (Mt), м	Описание обозначения точки на местности (при наличии)
	X	Y			
1	2	3	4	5	6
Часть №					
-	-	-	-	-	-

