



ДЕПАРТАМЕНТ  
АРХИТЕКТУРЫ И ГРАДОСТРОИТЕЛЬСТВА  
ВОРОНЕЖСКОЙ ОБЛАСТИ

Правовое управление правительства  
Воронежской области

ЗАРЕГИСТРИРОВАНО

« 31 » 08 2023.

Регистрационный номер № 849

**ПРИКАЗ**

20.07.2023

№ 45-01-04/678

г. Воронеж

**Об утверждении правил землепользования и застройки  
городского поселения – город Поворино Поворинского муниципального  
района Воронежской области**

В соответствии с Градостроительным кодексом Российской Федерации, Федеральным законом от 06.10.2003 № 131-ФЗ «Об общих принципах организации местного самоуправления в Российской Федерации», законами Воронежской области от 07.07.2006 № 61-ОЗ «О регулировании градостроительной деятельности в Воронежской области», от 20.12.2018 № 173-ОЗ «О перераспределении полномочий по утверждению правил землепользования и застройки между органами местного самоуправления поселений Воронежской области, городского округа город Нововоронеж, Борисоглебского городского округа и исполнительными органами государственной власти Воронежской области», постановлением Правительства Воронежской области от 31.12.2014 № 1240 «Об утверждении Положения о департаменте архитектуры и градостроительства Воронежской области», на основании приказа департамента архитектуры и градостроительства Воронежской области от 30.12.2019 № 45-01-04/900 «О подготовке проектов правил землепользования и застройки поселений Богучарского, Бутурлиновского, Грибановского, Калачеевского, Каменского, Кантемировского, Нижнедевицкого, Новохопёрского, Острогожского,

Петропавловского, Поворинского, Репьёвского, Россошанского, Таловского, Терновского и Эртильского муниципальных районов и Борисоглебского городского округа Воронежской области», с учетом заключения о результатах публичных слушаний от 14.06.2023

п р и к а з ы в а ю:

1. Утвердить правила землепользования и застройки городского поселения – город Поворино Поворинского муниципального района Воронежской области согласно приложению к настоящему приказу.

2. Признать утратившими силу следующие решения Совета народных депутатов городского поселения город Поворино Поворинского муниципального района Воронежской области:

- от 02.02.2012 № 87 «Об утверждении Правил землепользования и застройки городского поселения город Поворино Поворинского муниципального района Воронежской области»;

- от 05.09.2013 № 164 «О внесении изменений в Правила землепользования и застройки городского поселения город Поворино, утвержденные решением Совета народных депутатов городского поселения город Поворино Поворинского муниципального района Воронежской области от 02.02.2012г. №87»;

- от 11.03.2015 № 106 «О внесении изменений в Правила землепользования и застройки городского поселения город Поворино, утвержденные решением Совета народных депутатов городского поселения город Поворино Поворинского муниципального района Воронежской области от 02.02.2012г. №87»;

- от 02.07.2015 № 129 «О внесении изменений в Правила землепользования и застройки городского поселения город Поворино, утверждённые решением Совета народных депутатов городского поселения город Поворино Поворинского муниципального района Воронежской области от 02.02.2012 года № 87»;

- от 17.11.2015 № 145 «Об утверждении внесения изменений в Правила землепользования и застройки городского поселения город Поворино, утверждённые решением Совета народных депутатов городского поселения город Поворино Поворинского муниципального района Воронежской области от 02.02.2012 года № 87»;

- от 17.11.2015 № 146 «Об утверждении внесения изменений в Правила землепользования и застройки городского поселения город Поворино, утверждённые решением Совета народных депутатов городского поселения город Поворино Поворинского муниципального района Воронежской области от 02.02.2012 года № 87»;

- от 11.03.2016 № 170 «Об утверждении внесения изменений в Правила землепользования и застройки городского поселения город Поворино Поворинского муниципального района Воронежской области утвержденный решением от 02.02.2012г. №87»;

- от 15.04.2016 № 174 «О внесении изменений в решение Совета народных депутатов городского поселения город Поворино Поворинского муниципального района Воронежской области от 02.02.2012 № 87 «Об утверждении Правил землепользования и застройки городского поселения город Поворино Поворинского муниципального района Воронежской области»;

- от 30.08.2016 № 203 «О внесении изменений в Правила землепользования и застройки городского поселения город Поворино Поворинского муниципального района Воронежской области, утверждённые решением Совета народных депутатов Городского поселения город Поворино Поворинского муниципального района Воронежской области от 02.02.2012 г. № 87»;

- от 28.10.2016 № 208 «О внесении изменений в Решение Совета народных депутатов городского поселения город Поворино Поворинского муниципального района Воронежской области от 02.02.2012г. № 87 «Об утверждении Правил землепользования и застройки городского поселения

город Поворино Поворинского муниципального района Воронежской области»;

- от 14.07.2017 № 248 «О внесении изменений в Решение Совета народных депутатов городского поселения город Поворино Поворинского муниципального района Воронежской области от 02.02.2012г. № 87 «Об утверждении Правил землепользования и застройки городского поселения город Поворино Поворинского муниципального района»;

- от 25.08.2017 № 252 «О внесении изменений в Решение Совета народных депутатов городского поселения город Поворино Поворинского муниципального района Воронежской области от 02.02.2012г. № 87 «Об утверждении Правил землепользования и застройки городского поселения город Поворино Поворинского муниципального района»;

- от 25.12.2017 № 270 «О внесении изменений в Решение Совета народных депутатов городского поселения город Поворино Поворинского муниципального района Воронежской области от 02.02.2012г. № 87 «Об утверждении Правил землепользования и застройки городского поселения город Поворино Поворинского муниципального района»;

- от 03.08.2018 № 309 «О внесении изменений в Решение Совета народных депутатов городского поселения город Поворино Поворинского муниципального района Воронежской области от 02.02.2012г. № 87 «Об утверждении Правил землепользования и застройки городского поселения город Поворино Поворинского муниципального района»;

- от 23.10.2018 № 321 «О внесении изменений в Решение Совета народных депутатов городского поселения город Поворино Поворинского муниципального района Воронежской области от 02.02.2012г. № 87 «Об утверждении Правил землепользования и застройки городского поселения город Поворино Поворинского муниципального района»;

- от 21.12.2018 № 332 «О внесении изменений в Решение Совета народных депутатов городского поселения город Поворино Поворинского муниципального района Воронежской области от 02.02.2012г. № 87 «Об

утверждении Правил землепользования и застройки городского поселения город Поворино Поворинского муниципального района Воронежской области».

3. Признать утратившими силу следующие приказы департамента архитектуры и градостроительства Воронежской области:

- от 25.07.2022 № 45-01-04/778 «О внесении изменения в правила землепользования и застройки городского поселения город Поворино Поворинского муниципального района Воронежской области»;

- от 23.06.2023 № 45-01-04/552 «О внесении изменения в правила землепользования и застройки городского поселения город Поворино Поворинского муниципального района Воронежской области».

4. Контроль исполнения настоящего приказа возложить на заместителя руководителя департамента архитектуры и градостроительства Воронежской области – начальника отдела территориального планирования Беляеву С.М.

Руководитель департамента  
архитектуры и градостроительства  
Воронежской области



А.А. Еренков

Приложение

УТВЕРЖДЕНЫ  
приказом департамента  
архитектуры и градостроительства  
Воронежской области  
от 20.07.2023 № 45-01-04/678

**ПРАВИЛА ЗЕМЛЕПОЛЬЗОВАНИЯ И ЗАСТРОЙКИ  
ГОРОДСКОГО ПОСЕЛЕНИЯ – ГОРОД ПОВОРИНО  
ПОВОРИНСКОГО МУНИЦИПАЛЬНОГО РАЙОНА  
ВОРОНЕЖСКОЙ ОБЛАСТИ**

**ЧАСТЬ I. ПОРЯДОК ПРИМЕНЕНИЯ ПРАВИЛ  
ЗЕМЛЕПОЛЬЗОВАНИЯ И ЗАСТРОЙКИ И ВНЕСЕНИЯ В НИХ  
ИЗМЕНЕНИЙ**

**Раздел 1. Общие положения**

**1. Предмет регулирования и цели подготовки правил  
землепользования и застройки городского поселения – город Поворино  
Поворинского муниципального района Воронежской области**

1. Правила землепользования и застройки городского поселения – город Поворино Поворинского муниципального района Воронежской области (далее – Правила) являются документом градостроительного зонирования, который утверждается нормативным правовым актом департамента архитектуры и градостроительства Воронежской области и в котором устанавливаются территориальные зоны, градостроительные регламенты, порядок применения такого документа и порядок внесения в него изменений.

2. Правила разработаны в соответствии с Градостроительным кодексом Российской Федерации (далее – ГрК РФ), Земельным кодексом Российской Федерации, Федеральным законом от 06.10.2003 № 131-ФЗ «Об общих принципах организации местного самоуправления в Российской Федерации», иными нормативными правовыми актами Российской Федерации, Воронежской области, муниципальными правовыми актами

муниципального образования с учетом положений нормативных актов и документов, определяющих основные направления социально-экономического и градостроительного развития муниципального образования, а также сведений Единого государственного реестра недвижимости, сведений, документов и материалов, содержащихся в государственных информационных системах обеспечения градостроительной деятельности.

3. Правила разработаны в целях:

- создания условий для устойчивого развития территории муниципального образования, сохранения окружающей среды и объектов культурного наследия;
- создания условий для планировки территории муниципального образования;
- обеспечения прав и законных интересов физических и юридических лиц, в том числе правообладателей земельных участков и объектов капитального строительства;
- создания условий для привлечения инвестиций, в том числе путем предоставления возможности выбора наиболее эффективных видов разрешенного использования земельных участков и объектов капитального строительства.

## **2. Основные понятия, используемые в Правилах**

В настоящих Правилах используются основные понятия, установленные законодательством Российской Федерации.

## **3. Сфера применения Правил**

1. Действие настоящих Правил распространяется на всю территорию городского поселения – город Поворино Поворинского муниципального района Воронежской области. Правила обязательны для соблюдения органами государственной власти, органами местного самоуправления, физическими и юридическими лицами, при осуществлении ими градостроительной

деятельности на территории городского поселения – город Поворино Поворинского муниципального района Воронежской области.

2. Настоящие Правила применяются наряду с:

– техническими регламентами и иными обязательными требованиями, установленными в соответствии с законодательством в целях обеспечения безопасности жизни и здоровья людей, надежности и безопасности зданий, строений и сооружений, сохранения окружающей природной среды и объектов культурного наследия;

– региональными и местными нормативами градостроительного проектирования.

#### **4. Содержание и порядок применения Правил**

1. Правила включают в себя:

- 1) порядок их применения и внесения изменений в Правила;
- 2) карту градостроительного зонирования;
- 3) градостроительные регламенты.

Обязательным приложением к настоящим Правилам являются сведения о границах территориальных зон, которые должны содержать графическое описание местоположения границ территориальных зон, перечень координат характерных точек этих границ в системе координат, используемой для ведения Единого государственного реестра недвижимости.

2. Порядок применения Правил и внесения в них изменений включает в себя положения:

1) о регулировании землепользования и застройки;

2) об изменении видов разрешенного использования земельных участков и объектов капитального строительства физическими и юридическими лицами;

3) о подготовке документации по планировке территории органами местного самоуправления;

4) о проведении общественных обсуждений или публичных слушаний по вопросам землепользования и застройки;

- 5) о внесении изменений в Правила;
- 6) о регулировании иных вопросов землепользования и застройки.

#### **5. Использование объектов недвижимости, не соответствующих настоящим Правилам**

1. Земельные участки или объекты капитального строительства, виды разрешенного использования, предельные (минимальные и (или) максимальные) размеры и предельные параметры которых не соответствуют градостроительному регламенту, могут использоваться без установления срока приведения их в соответствие с градостроительным регламентом, за исключением случаев, если использование таких земельных участков и объектов капитального строительства опасно для жизни или здоровья человека, для окружающей среды, объектов культурного наследия.

2. Реконструкция указанных в подпункте 1 настоящего пункта объектов капитального строительства может осуществляться только путем приведения таких объектов в соответствие с градостроительным регламентом или путем уменьшения их несоответствия предельным параметрам разрешенного строительства, реконструкции. Изменение видов разрешенного использования указанных земельных участков и объектов капитального строительства может осуществляться путем приведения их в соответствие с видами разрешенного использования земельных участков и объектов капитального строительства, установленными градостроительным регламентом.

3. В случае если использование указанных в подпункте 1 настоящего пункта земельных участков и объектов капитального строительства продолжается и опасно для жизни или здоровья человека, для окружающей среды, объектов культурного наследия, в соответствии с федеральными законами может быть наложен запрет на использование таких земельных участков и объектов.

## **6. Открытость и доступность информации о землепользовании и застройке**

1. Настоящие Правила являются открытыми и общедоступными.
2. Настоящие Правила подлежат опубликованию в порядке, установленном для официального опубликования нормативных правовых актов Воронежской области, и размещению в федеральной государственной информационной системе территориального планирования и в государственной информационной системе обеспечения градостроительной деятельности.

### **Раздел 2. Положения о регулировании землепользования и застройки**

#### **7. Перераспределение полномочий между органами местного самоуправления городского поселения – город Поворино Поворинского муниципального района Воронежской области и департаментом архитектуры и градостроительства Воронежской области**

1. На основании Закона Воронежской области от 20.12.2018 № 173-ОЗ «О перераспределении полномочий по утверждению правил землепользования и застройки между органами местного самоуправления поселений Воронежской области, городского округа город Нововоронеж, Борисоглебского городского округа и исполнительными органами государственной власти Воронежской области» (далее – Закон Воронежской области) и в соответствии со статьей 8.2 ГрК РФ, частью 3 статьи 6 Федерального закона от 21.12.2021 № 414-ФЗ «Об общих принципах организации публичной власти в субъектах Российской Федерации», частью 1.2 статьи 17 Федерального закона от 06.10.2003 № 131-ФЗ «Об общих принципах организации местного самоуправления в Российской Федерации» полномочия по утверждению Правил перераспределены между органами местного самоуправления городского поселения – город Поворино Поворинского муниципального района Воронежской области и департаментом архитектуры и градостроительства Воронежской области

(далее – Уполномоченный орган) на срок, установленный Законом Воронежской области.

2. После истечения срока, указанного в Законе Воронежской области, полномочия Уполномоченного органа, предусмотренные настоящими Правилами, осуществляются органами местного самоуправления городского поселения – город Поворино Поворинского муниципального района Воронежской области в соответствии с требованиями ГрК РФ.

#### **8. Полномочия Уполномоченного органа по вопросам землепользования и застройки**

1. Полномочия Уполномоченного органа по вопросам землепользования и застройки включают:

1) принятие решений о подготовке проекта Правил, о подготовке проекта о внесении изменений в Правила;

2) утверждение Правил, утверждение внесения изменений в Правила;

3) принятие решений о предоставлении разрешений на условно разрешенный вид использования объектов капитального строительства или земельного участка;

4) принятие решений о предоставлении разрешения на отклонение от предельных параметров разрешенного строительства, реконструкции объектов капитального строительства;

5) иные полномочия в соответствии с действующим законодательством.

#### **9. Комиссия по подготовке проектов Правил**

1. Комиссия по подготовке проектов правил землепользования и застройки поселений Воронежской области, городского округа город Нововоронеж, Борисоглебского городского округа (далее – Комиссия) является специально созданным постоянно действующим коллегиальным органом при Уполномоченном органе в целях реализации полномочий, указанных в пункте 8 настоящих Правил, перераспределенных в соответствии

с Законом Воронежской области и обеспечения выполнения задач градостроительного зонирования.

2. Комиссия создается и прекращает свою деятельность приказом Уполномоченного органа.

3. Состав и порядок деятельности Комиссии утверждается приказом Уполномоченного органа.

### **Раздел 3. Положения об изменении видов разрешенного использования земельных участков и объектов капитального строительства физическими и юридическими лицами**

#### **10. Изменение видов разрешенного использования земельных участков и объектов капитального строительства**

1. Для каждой из установленных настоящими Правилами территориальных зон могут устанавливаться основные, условно разрешенные и вспомогательные виды разрешенного использования земельных участков и объектов капитального строительства.

2. Изменение одного вида разрешенного использования земельных участков и объектов капитального строительства на другой вид такого использования осуществляется в соответствии с градостроительным регламентом при условии соблюдения требований технических регламентов.

3. Основные и вспомогательные виды разрешенного использования земельных участков и объектов капитального строительства правообладателями земельных участков и объектов капитального строительства, за исключением органов государственной власти, органов местного самоуправления, государственных и муниципальных учреждений, государственных и муниципальных унитарных предприятий, выбираются самостоятельно без дополнительных разрешений и согласования.

4. Решения об изменении одного вида разрешенного использования земельных участков и объектов капитального строительства, расположенных на землях, на которые действие градостроительных регламентов не

распространяется или для которых градостроительные регламенты не устанавливаются, на другой вид такого использования принимаются в соответствии с федеральными законами.

## **11. Предоставление разрешения на условно разрешенный вид использования земельного участка или объекта капитального строительства**

1. Физическое или юридическое лицо, заинтересованное в предоставлении разрешения на условно разрешенный вид использования земельного участка или объекта капитального строительства (далее - разрешение на условно разрешенный вид использования), направляет заявление о предоставлении разрешения на условно разрешенный вид использования в Комиссию. Заявление о предоставлении разрешения на условно разрешенный вид использования может быть направлено в форме электронного документа, подписанного электронной подписью в соответствии с требованиями Федерального закона от 06.04.2011 № 63-ФЗ «Об электронной подписи».

2. Порядок предоставления разрешения на условно разрешенный вид использования земельного участка или объекта капитального строительства определен статьей 39 ГрК РФ.

3. Проект решения о предоставлении разрешения на условно разрешенный вид использования подлежит рассмотрению на общественных обсуждениях или публичных слушаниях, проводимых в порядке, установленном статьей 5.1 ГрК РФ, с учетом положений статьи 39 ГрК РФ.

## **12. Предоставление разрешения на отклонение от предельных параметров разрешенного строительства, реконструкции объектов капитального строительства**

1. Правообладатели земельных участков, размеры которых меньше установленных градостроительным регламентом минимальных размеров земельных участков либо конфигурация, инженерно-геологические или иные характеристики которых неблагоприятны для застройки, вправе обратиться за разрешениями на отклонение от предельных параметров разрешенного

строительства, реконструкции объектов капитального строительства (далее также – разрешение на отклонение от предельных параметров).

2. Правообладатели земельных участков вправе обратиться за разрешениями на отклонение от предельных параметров разрешенного строительства, реконструкции объектов капитального строительства, если такое отклонение необходимо в целях однократного изменения одного или нескольких предельных параметров разрешенного строительства, реконструкции объектов капитального строительства, установленных градостроительным регламентом для конкретной территориальной зоны, не более чем на десять процентов.

3. Порядок предоставления разрешения на отклонение от предельных параметров определен статьей 40 ГрК РФ.

4. Проект решения о предоставлении разрешения на отклонение от предельных параметров подлежит рассмотрению на общественных обсуждениях или публичных слушаниях, проводимых в порядке, установленном статьей 5.1 ГрК РФ, с учетом положений статьи 39 ГрК РФ, за исключением случая, указанного в части 1.1 статьи 40 ГрК РФ.

#### **Раздел 4. Положения о подготовке документации по планировке территории органами местного самоуправления**

##### **13. Общие положения о подготовке документации по планировке территории**

1. Подготовка документации по планировке территории осуществляется в целях обеспечения устойчивого развития территорий, в том числе выделения элементов планировочной структуры, установления границ земельных участков, установления границ зон планируемого размещения объектов капитального строительства.

2. Подготовка документации по планировке территории осуществляется в соответствии с главой 5 ГрК РФ.

3. Состав и содержание документации по планировке территории определяется ГрК РФ.

## **Раздел 5. Положения о проведении общественных обсуждений или публичных слушаний по вопросам землепользования и застройки**

### **14. Общие положения о порядке проведения общественных обсуждений или публичных слушаний в сфере градостроительной деятельности**

1. В целях соблюдения права человека на благоприятные условия жизнедеятельности, прав и законных интересов правообладателей земельных участков и объектов капитального строительства по проектам правил землепользования и застройки, проектам планировки территории, проектам межевания территории, проектам, предусматривающим внесение изменений в один из указанных утвержденных документов, проектам решений о предоставлении разрешения на условно разрешенный вид использования земельного участка или объекта капитального строительства, проектам решений о предоставлении разрешения на отклонение от предельных параметров разрешенного строительства, реконструкции объектов капитального строительства в соответствии с уставом муниципального образования и (или) нормативным правовым актом представительного органа муниципального образования и с учетом положений ГрК РФ проводятся общественные обсуждения или публичные слушания, за исключением случаев, предусмотренных ГрК РФ и другими федеральными законами.

2. Порядок проведения общественных обсуждений или публичных слушаний определяется ГрК РФ, Уставом городского поселения – город Поворино Поворинского муниципального района Воронежской области и (или) нормативным правовым актом представительного органа муниципального образования.

## **Раздел 6. Положения о внесении изменений в Правила**

### **15. Основания и порядок внесения изменений в Правила**

1. Основания для рассмотрения вопроса о внесении изменений в настоящие Правила предусмотрены статьей 33 ГрК РФ.

2. Внесение изменений в Правила осуществляется в порядке, предусмотренном статьями 31 и 32 ГрК РФ, с учетом особенностей, установленных статьей 33 ГрК РФ.

## **Раздел 7. Положения о регулировании иных вопросов землепользования и застройки**

### **16. Общие принципы регулирования иных вопросов землепользования и застройки на территории городского поселения – город Поворино Поворинского муниципального района Воронежской области**

Иные вопросы землепользования и застройки на территории городского поселения – город Поворино Поворинского муниципального района Воронежской области регулируются законодательством Российской Федерации, Воронежской области, муниципальными правовыми актами городского поселения – город Поворино Поворинского муниципального района Воронежской области.

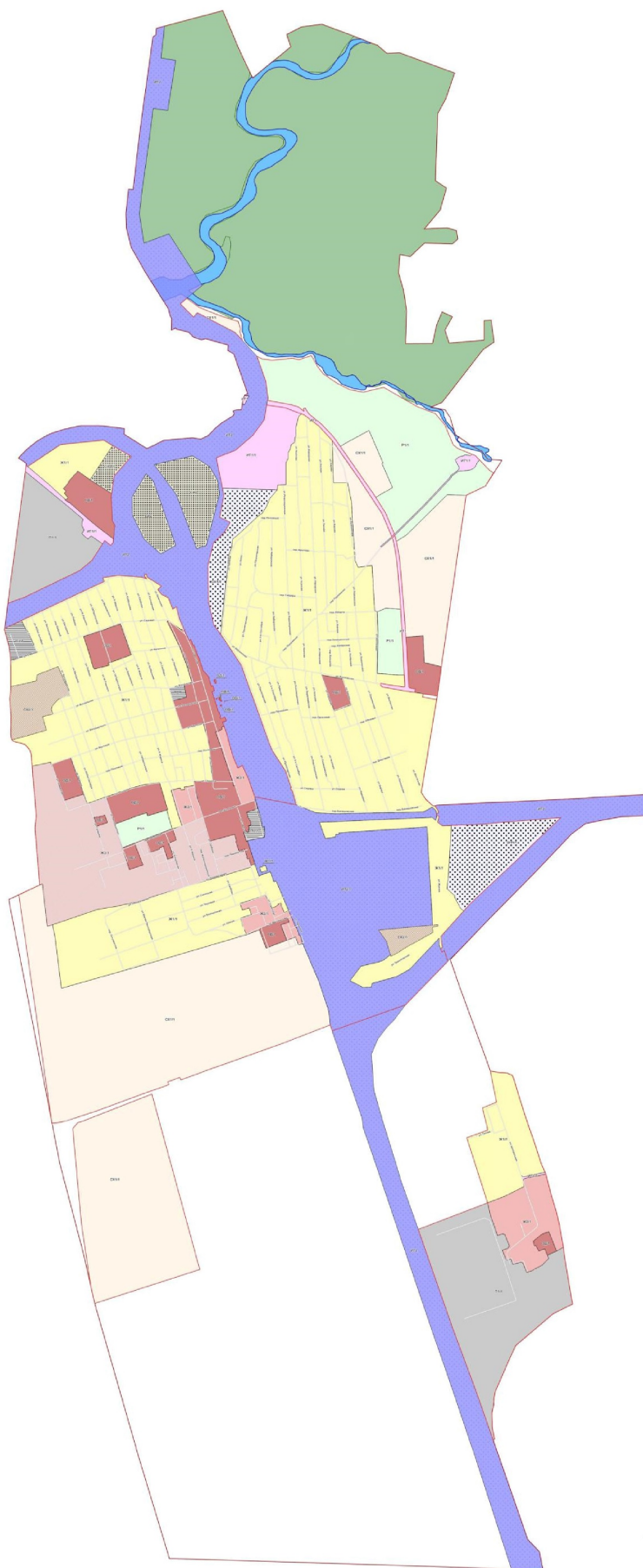
**ЧАСТЬ II. КАРТА ГРАДОСТРОИТЕЛЬНОГО ЗОНИРОВАНИЯ****17. Карты градостроительного зонирования**

1. Карта градостроительного зонирования территории городского поселения – город Поворино Поворинского муниципального района Воронежской области.



## ПРАВИЛА ЗЕМЛЕПОЛЬЗОВАНИЯ И ЗАСТРОЙКИ

Карта градостроительного зонирования территории городского поселения -город Поворино  
Поворинского муниципального района Воронежской области



### УСЛОВНЫЕ ОБОЗНАЧЕНИЯ

#### Территориальные границы

- Граница городского поселения
- Граница населенного пункта

#### Территории, для которых градостроительные регламенты не устанавливаются

- Сельскохозяйственные угодья в составе земель сельскохозяйственного назначения
- Земли лесного фонда
- Земли, покрытые поверхностными водами


#### Территориальные зоны

- Ж1/1 Зона застройки индивидуальными жилыми домами города Поворино
- Ж2/1 Зона застройки малозэтажными многоквартирными жилыми домами города Поворино
- Ж3/1 Зона застройки среднетэтажными жилыми домами города Поворино
- ОД/1 Общественно-деловая зона города Поворино
- П1/1 Производственная зона города Поворино
- ПК/1 Производственно-коммунальная зона города Поворино
- СХ1/1 Зона сельскохозяйственного использования в границах населенного пункта города Поворино
- СХ2/1 Зона сельскохозяйственного производства города Поворино
- ИТ1/1 Зона улиц, дорог инженерной и транспортной инфраструктуры города Поворино
- ИТ1 Зона улиц, дорог инженерной и транспортной инфраструктуры за границами населенного пункта
- ИТ2/1 Зона железнодорожного транспорта города Поворино
- ИТ2 Зона железнодорожного транспорта за границами населенного пункта
- Р1/1 Зона рекреационного назначения - объектов отдыха города Поворино
- РИ/1 Зона ритуальных объектов города Поворино
- ОУ/1 Зона обработки, утилизации, обезвреживания, размещения твердых коммунальных отходов города Поворино
- ОУ/2 Зона обработки, утилизации, обезвреживания, размещения твердых коммунальных отходов за границами населенного пункта

#### Объекты транспортной инфраструктуры

- Улично-дорожная сеть населенного пункта

МАСШТАБ 1:25000

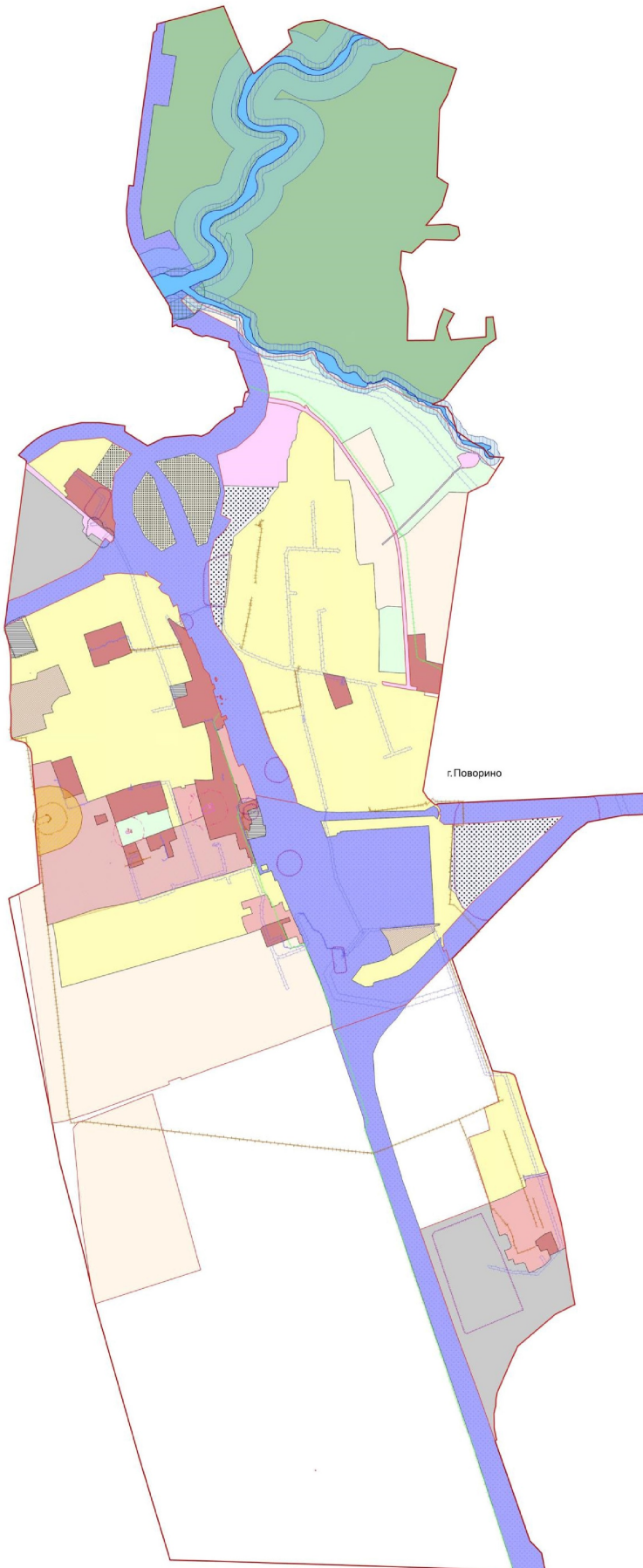


2. Карта градостроительного зонирования с отображением зон с особыми условиями использования территории городского поселения – город Поворино Поворинского муниципального района Воронежской области.



## ПРАВИЛА ЗЕМЛЕПОЛЬЗОВАНИЯ И ЗАСТРОЙКИ

Карта градостроительного зонирования с отображением зон с особыми условиями использования территории городского поселения - город Поворино Поворинского муниципального района Воронежской области



### УСЛОВНЫЕ ОБОЗНАЧЕНИЯ

#### Территориальные границы

- Граница городского поселения
- Граница населенного пункта

#### Территории, для которых градостроительные регламенты не устанавливаются

- Сельскохозяйственные угодья в составе земель сельскохозяйственного назначения
- Земли лесного фонда
- Земли, покрытые поверхностными водами

#### Виды территориальных зон

- Зона застройки индивидуальными жилыми домами
- Зона застройки малоэтажными многоквартирными жилыми домами
- Зона застройки среднеэтажными жилыми домами
- Общественно-деловая зона
- Производственная зона
- Производственно-коммунальная зона
- Зона сельскохозяйственного использования в границах населенного пункта
- Зона сельскохозяйственного производства
- Зона улиц, дорог, инженерной и транспортной инфраструктуры
- Зона железнодорожного транспорта
- Зона рекреационного назначения - объектов отдыха
- Зона ритуальных объектов
- Зона обработки, утилизации, обезвреживания, размещения твердых коммунальных отходов

#### Зоны с особыми условиями использования территории

- Водоохранная зона
- Прибрежная защитная полоса
- Охранная зона объектов электроэнергетики
- Охранная зона трубопроводов
- Охранная зона линий и сооружений связи
- Охранная зона стационарных пунктов наблюдений за состоянием окружающей среды, ее загрязнением
- Зоны санитарной охраны источников питьевого и хозяйственно-бытового водоснабжения (первый пояс)
- Установленная санитарно-защитная зона
- Ориентировочная (нормативная) санитарно-защитная зона
- Охранная зона пунктов государственной газодистрикционной, государственной инженерной сети и государственной гравиметрической сети
- Зона минимальных расстояний до магистральных или промышленных трубопроводов
- Защитная зона объекта культурного наследия

#### Прочие объекты

- Территория объекта культурного наследия
- Объект культурного наследия

МАСШТАБ 1:25000



2.1. На территории городского поселения – город Поворино Поворинского муниципального района Воронежской области располагаются следующие объекты культурного наследия:

№ п/п	Наименование объекта культурного наследия	Сведения о границах территории объекта культурного наследия	Сведения о границах защитной зоны объекта культурного наследия	Сведения о границах зоны охраны объекта культурного наследия
1	2	3	4	5
1	Здание, в котором размещался госпиталь	Установлена приказом управления по охране объектов культурного наследия Воронежской области от 23.06.2020 № 71-01-07/417 «Об утверждении границ территории объекта культурного наследия регионального значения «Здание, в котором размещался госпиталь», расположенного по адресу: Воронежская область, Поворинский район, город Поворино, переулок Школьный, 4»	Установлена приказом управления по охране объектов культурного наследия Воронежской области от 19.11.2019 № 71-01-07/296 «Об утверждении графического описания местоположения границ (с перечнем координат характерных точек этих границ) защитных зон объектов культурного наследия, расположенных на территории Воронежской области»	Не установлена
2	Могила № 354	Не установлена	Не устанавливается*	Не установлена
3	Братская могила	Установлена приказом управления по охране объектов культурного наследия Воронежской области от 24.10.2022 № 71-01-07/416 «Об утверждении границ территории объекта культурного наследия регионального значения «Братская могила», расположенного по адресу: Воронежская область, Поворинский район, г. Поворино, парк Победы»	Установлена приказом управления по охране объектов культурного наследия Воронежской области от 23.12.2019 № 71-01-07/382 «Об утверждении графического описания местоположения границ (с перечнем координат характерных точек этих границ) защитных зон объектов культурного наследия, расположенных на территории Воронежской области»	Не установлена
4	Братская могила № 252	Не установлена	Не устанавливается *	Не установлена

\* в соответствии со ст. 34.1. Федерального закона от 25.06.2002 № 73-ФЗ «Об объектах культурного наследия (памятниках истории и культуры) народов Российской Федерации».

## 18. Перечень территориальных зон, установленных на карте градостроительного зонирования

1. Порядок установления территориальных зон определен статьей 34 ГрК РФ. На карте градостроительного зонирования установлены следующие виды территориальных зон:

Наименование территориальной зоны	Кодовое обозначение территориальной зоны
1	2
<b>Жилые зоны</b>	
Зона застройки индивидуальными жилыми домами	Ж1
Зона застройки малоэтажными многоквартирными жилыми домами	Ж2
Зона застройки среднеэтажными жилыми домами	Ж3
<b>Общественно-деловые зоны</b>	
Общественно-деловая зона	ОД
<b>Производственные и коммунально-складские зоны</b>	
Производственная зона	П1
Производственно-коммунальная зона	П2
<b>Зоны инженерной и транспортной инфраструктуры</b>	
Зона улиц, дорог, инженерной и транспортной инфраструктуры	ИТ1
Зона железнодорожного транспорта	ИТ2
<b>Зоны сельскохозяйственного использования</b>	
Зона сельскохозяйственного использования в границах населенного пункта	СХ1
Зона сельскохозяйственного производства	СХ2
<b>Зоны рекреационного назначения</b>	
Зона рекреационного назначения - объектов отдыха	Р1
<b>Зоны специального назначения</b>	
Зона ритуальных объектов	СН1
Зона обработки, утилизации, обезвреживания, размещения твердых коммунальных отходов	СН2

2. Настоящими Правилами на территории городского поселения – город Поворино Поворинского муниципального района Воронежской области установлены следующие территориальные зоны:

Наименование территориальной зоны	Кодовое обозначение территориальной зоны
1	2
<b>Жилые зоны</b>	
Зона застройки индивидуальными жилыми домами города Поворино	Ж1/1
Зона застройки малоэтажными многоквартирными жилыми домами города Поворино	Ж2/1
Зона застройки среднеэтажными жилыми домами города Поворино	Ж3/1
<b>Общественно-деловые зоны</b>	
Общественно-деловая зона города Поворино	ОД/1

Наименование территориальной зоны	Кодовое обозначение территориальной зоны
1	2
<b>Производственные и коммунально-складские зоны</b>	
Производственная зона города Поворино	П1/1
Производственно-коммунальная зона города Поворино	П2/1
<b>Зоны инженерной и транспортной инфраструктуры</b>	
Зона улиц, дорог, инженерной и транспортной инфраструктуры города Поворино	ИТ1/1
Зона улиц, дорог, инженерной и транспортной инфраструктуры за границами населенного пункта	ИТ1
Зона железнодорожного транспорта города Поворино	ИТ2/1
Зона железнодорожного транспорта за границами населенного пункта	ИТ2
<b>Зоны сельскохозяйственного использования</b>	
Зона сельскохозяйственного использования в границах населенного пункта города Поворино	СХ1/1
Зона сельскохозяйственного производства города Поворино	СХ2/1
<b>Зоны рекреационного назначения</b>	
Зона рекреационного назначения - объектов отдыха города Поворино	Р1/1
<b>Зоны специального назначения</b>	
Зона ритуальных объектов города Поворино	СН1/1
Зона обработки, утилизации, обезвреживания, размещения твердых коммунальных отходов города Поворино	СН2/1
Зона обработки, утилизации, обезвреживания, размещения твердых коммунальных отходов за границами населенного пункта	СН2

3. Графическое описание местоположения границ территориальных зон города Поворино приведено в приложении № 1 к настоящим Правилам.

4. Графическое описание местоположения границ территориальных зон, расположенных за границами населенного пункта на территории городского поселения – город Поворино, приведено в приложении № 2 к настоящим Правилам.

## **ЧАСТЬ III. ГРАДОСТРОИТЕЛЬНЫЕ РЕГЛАМЕНТЫ**

### **19. Общие положения о градостроительном регламенте**

1. Градостроительным регламентом определяется правовой режим земельных участков, равно как всего, что находится над и под поверхностью земельных участков и используется в процессе их застройки и последующей эксплуатации объектов капитального строительства.

2. Действие градостроительного регламента распространяется в равной мере на все земельные участки и объекты капитального строительства, расположенные в пределах границ территориальной зоны, обозначенной на карте градостроительного зонирования.

3. Земли и земельные участки, на которые действие градостроительных регламентов не распространяется или для которых градостроительные регламенты не устанавливаются, определены статьей 36 ГрК РФ.

### **20. Виды разрешенного использования**

1. Разрешенное использование земельных участков и объектов капитального строительства может быть следующих видов:

- основные виды разрешенного использования;
- условно разрешенные виды использования;
- вспомогательные виды разрешенного использования, допустимые только в качестве дополнительных по отношению к основным видам разрешенного использования и условно разрешенным видам использования и осуществляемые совместно с ними.

2. Виды разрешенного использования (далее – ВРИ) земельных участков в настоящих Правилах определяются в соответствии с приказом Федеральной службы государственной регистрации, кадастра и картографии от 10.11.2020 № П/0412 «Об утверждении классификатора видов разрешенного использования земельных участков».

**21. Градостроительные регламенты территориальных зон**  
**1. Градостроительный регламент территориальной зоны Ж1/1**

№ п/п	Код ВРИ	Наименование ВРИ	Предельные (минимальные и (или) максимальные) размеры земельных участков, в том числе их площадь, м2		5	6	7	8
			min	max				
<b>1</b>	<b>2</b>	<b>3</b>	<b>4</b>	<b>5</b>	<b>6</b>	<b>7</b>	<b>8</b>	
<b>ОСНОВНЫЕ ВИДЫ РАЗРЕШЕННОГО ИСПОЛЬЗОВАНИЯ ЗЕМЕЛЬНЫХ УЧАСТКОВ И ОБЪЕКТОВ КАПИТАЛЬНОГО СТРОИТЕЛЬСТВА</b>								
1	2.1	Для индивидуального жилищного строительства	400	5000	50%	3 этажа*	3 метра**	
2	2.3	Блокированная жилая застройка	80	3000	50%	3 этажа*	3 метра**; 0 метров – при примыкании к соседним зданиям	
3	3.5.1	Дошкольное, начальное и среднее общее образование	не подлежат установлению			4 этажа	3 метра	
4	12.0	Земельные участки (территории) общего пользования	не подлежат установлению					
5	12.0.1	Улично-дорожная сеть	не подлежат установлению					
6	12.0.2	Благоустройство территории	не подлежат установлению					
<b>УСЛОВНО РАЗРЕШЕННЫЕ ВИДЫ ИСПОЛЬЗОВАНИЯ ЗЕМЕЛЬНЫХ УЧАСТКОВ И ОБЪЕКТОВ КАПИТАЛЬНОГО СТРОИТЕЛЬСТВА</b>								
7	2.1.1	Малоэтажная многоквартирная жилая застройка	600	не подлежат установлению	45%	4 этажа	6 метров	
8	2.7.1	Хранение автотранспорта	не подлежат установлению					
9	3.1.1	Предоставление коммунальных услуг	не подлежат установлению	5000		не подлежит установлению		
10	3.1.2	Административные здания организаций, обеспечивающих предоставление коммунальных услуг	не подлежат установлению		60%	3 этажа	3 метра	

№ п/п	Код ВРИ	Наименование ВРИ	Пределы (минимальные и (или) максимальные) размеры земельных участков, в том числе их площадь, м2		Максимальный процент застройки в границах земельного участка	Пределное количество этажей или предельная высота зданий, строений, сооружений	Минимальные отступы от границ земельных участков в целях определения мест допустимого размещения зданий, строений, сооружений, за пределами которых запрещено строительство зданий, строений, сооружений
			min	max			
11	3.2.2	Оказание социальной помощи населению	4	5	6	7	8
12	3.2.3	Оказание услуг связи	не подлежат установлению		60%	3 этажа	3 метра
13	3.4.1	Амбулаторно-поликлиническое обслуживание	не подлежат установлению		60%	3 этажа 3 этажа	3 метра 3 метра
14	3.3	Бытовое обслуживание	200	5000	60%	3 этажа	3 метра
15	3.6.1	Объекты культурно-досуговой деятельности	200	5000	60%	3 этажа	3 метра
16	3.6.2	Парки культуры и отдыха	не подлежат установлению				
17	3.7.1	Осуществление религиозных обрядов	не подлежат установлению				3 метра
18	3.8.1	Государственное управление	не подлежат установлению		60%	4 этажа	3 метра
19	3.10.1	Амбулаторное ветеринарное обслуживание	200	5000	60%	3 этажа	3 метра
20	4.1	Деловое управление	не подлежат установлению		60%	4 этажа	3 метра
21	4.4	Магазины	200	5000	60%	3 этажа	3 метра
22	4.5	Банковская и страховая деятельность	не подлежат установлению		60%	3 этажа	3 метра
23	4.6	Общественное питание	200	5000	50%	3 этажа	3 метра
24	4.7	Гостиничное обслуживание	600	не подлежат установлению	45%	4 этажа	6 метров
25	4.9	Служебные гаражи	не подлежат установлению	5000	60%	не подлежат установлению	3 метра
26	5.1.2	Обеспечение занятий спортом в помещениях	не подлежат установлению		45%	не подлежат установлению	3 метра
27	5.1.3	Площадки для занятий спортом	не подлежат установлению				

№ п/п	Код ВРИ	Наименование ВРИ	Пределы (минимальные и (или) максимальные) размеры земельных участков, в том числе их площадь, м2		Максимальный процент застройки в границах земельного участка	Пределное количество этажей или предельная высота зданий, строений, сооружений	Минимальные отступы от границ земельных участков в целях определения мест допустимого размещения зданий, строений, сооружений, за пределами которых запрещено строительство зданий, строений, сооружений	
			min	max				
1	2	3	4	5	6	7	8	
28	8.3	Обеспечение внутреннего правопорядка	не подлежат установлению					3 метра
29	9.3	Историко-культурная ценность	не подлежат установлению					

\* для вспомогательных видов – 1 этаж.

\*\* от вспомогательных видов – 1 метр.

Не допускается размещать со стороны улицы вспомогательные строения, за исключением гаражей. Допускается блокировка хозяйственных построек на смежных земельных участках по взаимному согласию домовладельцев с учетом требований пожарной безопасности.

Ограничения использования земельных участков и объектов капитального строительства в зонах с особыми условиями использования территории устанавливаются в соответствии с законодательством Российской Федерации. Перечень зон с особыми условиями использования территории и основания установления ограничений приведены в пункте 22 настоящих Правил.

## 2. Градостроительный регламент территориальной зоны ЖЗ/1

№ п/п	Код ВРИ	Наименование ВРИ	Предельные (минимальные и (или) максимальные) размеры земельных участков, в том числе их площадь, м2		4	5	6	7	8
			min	max					
<b>1</b>	<b>2</b>	<b>3</b>	<b>4</b>	<b>5</b>	<b>6</b>	<b>7</b>	<b>8</b>		
<b>ОСНОВНЫЕ ВИДЫ РАЗРЕШЕННОГО ИСПОЛЬЗОВАНИЯ ЗЕМЕЛЬНЫХ УЧАСТКОВ И ОБЪЕКТОВ КАПИТАЛЬНОГО СТРОИТЕЛЬСТВА</b>									
1	2.1.1	Малоэтажная многоквартирная жилая застройка	600	не подлежат установлению	45%	4 этажа	6 метров		
2	2.1	Для индивидуального жилищного строительства	300	3000	50%	3 этажа*	3 метра**		
3	2.3	Блокированная жилая застройка	80	3000	50%	3этажа*	3 метра**, 0 метров – при привязании к соседним зданиям		
4	3.5.1	Дошкольное, начальное и среднее общее образование	не подлежат установлению			4 этажа	3 метра		
5	3.6.2	Парки культуры и отдыха	не подлежат установлению						
6	5.1.3	Площадки для занятий спортом	не подлежат установлению						
7	12.0	Земельные участки (территории) общего пользования	не подлежат установлению						
8	12.0.1	Улично-дорожная сеть	не подлежат установлению						
9	12.0.2	Былоустройство территории	не подлежат установлению						
<b>УСЛОВНО РАЗРЕШЕННЫЕ ВИДЫ ИСПОЛЬЗОВАНИЯ ЗЕМЕЛЬНЫХ УЧАСТКОВ И ОБЪЕКТОВ КАПИТАЛЬНОГО СТРОИТЕЛЬСТВА</b>									
10	2.5	Среднеэтажная жилая застройка	800	не подлежат установлению	40%	8 этажей	6 метров		
11	3.3	Бытовое обслуживание	200	5000	60%	3 этажа	3 метра		
12	3.1.1	Предоставление коммунальных услуг	не подлежат установлению	5000		не подлежат установлению			

№ п/п	Код ВРИ	Наименование ВРИ	Пределы (минимальные и (или) максимальные) размеры земельных участков, в том числе их площадь, м <sup>2</sup>		Максимальный процент застройки в границах земельного участка	Пределное количество этажей или предельная высота зданий, строений, сооружений	Минимальные отступы от границ земельных участков в целях отселения мест размещения зданий, строений, сооружений, за пределами которых запрещено строительство зданий, строений, сооружений
			min	max			
1	2	3	4	5	6	7	8
13	3.1.2	Административные здания организаций, обеспечивающих предоставление коммунальных услуг	не подлежат установлению	не подлежат установлению	60%	3 этажа	3 метра
14	3.6.1	Объекты культурно-досуговой деятельности	200	5000	60%	3 этажа	3 метра
15	3.2.2	Оказание социальной помощи населению	не подлежат установлению	не подлежат установлению	60%	3 этажа	3 метра
16	3.2.3	Оказание услуг связи	не подлежат установлению	не подлежат установлению	60%	3 этажа	3 метра
17	3.4.1	Амбулаторно-поликлиническое обслуживание	не подлежат установлению	не подлежат установлению	60%	3 этажа	3 метра
18	3.7.1	Осуществление религиозных обрядов	не подлежат установлению	не подлежат установлению			3 метра
19	3.8.1	Государственное управление	не подлежат установлению	не подлежат установлению	60%	4 этажа	3 метра
20	3.10.1	Амбулаторное ветеринарное обслуживание	400	не подлежат установлению	60%	3 этажа	3 метра
21	4.4	Магазины	200	5000	50%	3 этажа	3 метра
22	4.5	Банковская и страховая деятельность	не подлежат установлению	3000	60%	3 этажа	3 метра
23	4.6	Общественное питание	200	5000	50%	3 этажа	3 метра
24	4.1	Деловое управление	400	5000	50%	3 этажа	3 метра
25	4.7	Гостиничное обслуживание	600	не подлежат установлению	45%	4 этажа	6 метров
26	4.9	Служебные гаражи	не подлежат установлению	5000	60%	не подлежат установлению	3 метра

№ п/п	Код ВРИ	Наименование ВРИ	Предельные (минимальные и (или) максимальные) размеры земельных участков, в том числе их площадь, м <sup>2</sup>		Максимальный процент застройки в границах земельного участка	Предельное количество этажей или предельная высота зданий, строений, сооружений	Минимальные отступы от границ земельных участков в целях определения мест допустимого размещения зданий, строений, сооружений, за пределами которых запрещено строительство зданий, строений, сооружений
			min	max			
1	2	3	4	5	6	7	8
27	5.1.2	Обеспечение занятий спортом в помещениях	не подлежат установлению		50%	не подлежат установлению	3 метра
28	6.4	Пищевая промышленность	400	5000	не подлежат установлению	15 метров	3 метра

\* для вспомогательных видов – 1 этаж,

\*\* от вспомогательных видов – 1 метр.

Не допускается размещать со стороны улицы вспомогательные строения, за исключением гаражей. Допускается блокировка хозяйственных построек на смежных земельных участках по взаимному согласию домовладельцев с учетом требований пожарной безопасности.

Ограничения использования земельных участков и объектов капитального строительства в зонах с особыми условиями использования территории устанавливаются в соответствии с законодательством Российской Федерации. Перечень зон с особыми условиями использования территории и основания установления ограничений приведены в пункте 22 настоящих Правил.

## 3. Градостроительный регламент территориальной зоны ЖЗ/1

№ п/п	Код ВРИ	Наименование ВРИ	Предельные (минимальные и (или) максимальные) размеры земельных участков, в том числе их площадь, м <sup>2</sup>		5	6	7	8
			min	max				
<b>1</b>	<b>2</b>	<b>3</b>	<b>4</b>	<b>5</b>	<b>6</b>	<b>7</b>	<b>8</b>	
<b>ОСНОВНЫЕ ВИДЫ РАЗРЕШЕННОГО ИСПОЛЬЗОВАНИЯ ЗЕМЕЛЬНЫХ УЧАСТКОВ И ОБЪЕКТОВ КАПИТАЛЬНОГО СТРОИТЕЛЬСТВА</b>								
1	2.5	Среднеэтажная жилая застройка	800	не подлежат установлению	40%	8 этажей	6 метров	
2	2.1.1	Малоэтажная многоквартирная жилая застройка	600	не подлежат установлению	45%	4 этажа	6 метров	
3	2.3	Блокированная жилая застройка	80	3000	50%	3 этажа	3 метра; – при прилегающих к соседним зданиям	
4	3.5.1	Дошкольное, начальное и среднее общее образование		не подлежат установлению		4 этажа	3 метра	
5	3.6.2.	Парки культуры и отдыха		не подлежат установлению				
6	5.1.3	Площадки для занятий спортом		не подлежат установлению				
7	8.3	Обеспечение внутреннего двора		не подлежат установлению			3 метра	
8	12.0	Земельные участки (территории) общего пользования		не подлежат установлению				
9	12.0.1	Улично-дорожная сеть		не подлежат установлению				
10	12.0.2	Благоустройство территории		не подлежат установлению				
<b>УСЛОВНО РАЗРЕШЕННЫЕ ВИДЫ ИСПОЛЬЗОВАНИЯ ЗЕМЕЛЬНЫХ УЧАСТКОВ И ОБЪЕКТОВ КАПИТАЛЬНОГО СТРОИТЕЛЬСТВА</b>								
11	2.7.2	Размещение гаражей для собственных нужд		не подлежат установлению				
12	2.7.1	Хранение автотранспорта		не подлежат установлению				

№ п/п	Код ВРЦ	Наименование ВРЦ	Пределы (минимальные и (или) максимальные) размеры земельных участков, в том числе их площадь, м <sup>2</sup>		Максимальный процент застройки в границах земельного участка	Пределное количество этажей или предельная высота зданий, строений, сооружений	Минимальные отступы от границ земельных участков в целях определения мест допустимого размещения зданий, строений, сооружений, за пределами которых запрещено строительство зданий, строений, сооружений
			min	max			
<b>1</b>	<b>2</b>	<b>3</b>	<b>4</b>	<b>5</b>	<b>6</b>	<b>7</b>	<b>8</b>
13	3.1.1	Предоставление коммунальных услуг	не подлежит установлению	5000	не подлежит установлению	не подлежит установлению	1 метр
14	3.3	Бытовое обслуживание	200	500	60%	15 метров	3 метра
15	3.1.2	Административные здания организаций, обеспечивающих предоставление коммунальных услуг	не подлежит установлению		60%	3 этажа	3 метра
16	3.2.2	Оказание социальной помощи населению	не подлежит установлению		60%	не подлежит установлению	6 метра
17	3.2.3	Оказание услуг связи	не подлежит установлению		60%	3 этажа	3 метра
18	3.4.1	Амбулаторно-поликлиническое обслуживание	не подлежит установлению			4 этажа	3 метра
19	3.6.1	Объекты культурно-досуговой деятельности	200	5000	60%	20 метров	3 метра
20	3.7.1	Осуществление религиозных обрядов	не подлежат установлению				3 метра
21	3.8.1	Государственное управление	не подлежат установлению		60%	5 этажей	6 метров
22	3.10.1	Амбулаторное ветеринарное обслуживание	400	не подлежит установлению	60%	15 метров	3 метра
23	4.1	Деловое управление	не подлежат установлению		50%	3 этажа	3 метра
24	4.4	Магазины	200	5000	50%	3 этажа	3 метра

№ п/п	Код ВРИ	Наименование ВРИ	Предельные (минимальные и (или) максимальные) размеры земельных участков, в том числе их площадь, м <sup>2</sup>		Максимальный процент застройки в границах земельного участка	Предельное количество этажей или предельная высота зданий, строений, сооружений	Минимальные отступы от границ земельных участков в целях определения мест допустимого размещения зданий, строений, сооружений, за пределами которых запрещено строительство зданий, строений, сооружений
			min	max			
<b>1</b>	<b>2</b>	<b>3</b>	<b>4</b>	<b>5</b>	<b>6</b>	<b>7</b>	<b>8</b>
25	4.5	Банковская и страховая деятельность	не подлежат установлению		60%	5 этажей	6 метров
26	4.6	Общественное питание	400	5000	50%	3 этажа	3 метра
27	4.9	Служебные гаражи	не подлежат установлению	5000	60%	не подлежит установлению	3 метра
28	5.1.2	Обеспечение занятий спортом в помещениях	не подлежат установлению		50%	не подлежит установлению	3 метра

Ограничения использования земельных участков и объектов капитального строительства в зонах с особыми условиями использования территории устанавливаются в соответствии с законодательством Российской Федерации. Перечень зон с особыми условиями использования территории и основания установления ограничений приведены в пункте 22 настоящих Правил.

## 4. Градостроительный регламент территориальной зоны ОД/1

№ п/п	Код ВРИ	Наименование ВРИ	Предельные (минимальные и (или) максимальные) размеры земельных участков, в том числе их площадь, м <sup>2</sup>		4	5	6	7	8
			min	max					
1	2	3	4	5	6	7	8		
<b>ОСНОВНЫЕ ВИДЫ РАЗРЕШЕННОГО ИСПОЛЬЗОВАНИЯ ЗЕМЕЛЬНЫХ УЧАСТКОВ И ОБЪЕКТОВ КАПИТАЛЬНОГО СТРОИТЕЛЬСТВА</b>									
1	3.1.1	Предоставление коммунальных услуг	не подлежит установлению	5000		не подлежит установлению			Минимальные отступы от границ земельных участков в целях определения мест допустимого размещения зданий, строений, сооружений, за пределами которых строительство зданий, строений, сооружений запрещено
2	3.1.2	Административные здания организаций, обеспечивающих предоставление коммунальных услуг	не подлежит установлению		60%	не подлежит установлению	3 метра		
3	3.2.1	Дома социального обслуживания	не подлежит установлению		60%	не подлежит установлению	6 метров		
4	3.2.2	Оказание социальной помощи населению	не подлежит установлению		60%	не подлежит установлению	6 метров		
5	3.2.3	Оказание услуг связи	не подлежит установлению		60%	не подлежит установлению	6 метров		
6	3.3	Бытовое обслуживание	200	не подлежит установлению	60%	не подлежит установлению	6 метров		
7	3.4.1	Амбулаторно-поликлиническое обслуживание	не подлежит установлению			не подлежит установлению	6 метров		
8	3.4.2	Стационарное медицинское обслуживание	не подлежит установлению		45%	не подлежит установлению	6 метров		
9	3.4.3	Медицинские организации особого назначения	не подлежит установлению			не подлежит установлению	6 метров		
10	3.5.1	Дошкольное, начальное и среднее общее образование	не подлежит установлению			4 этажа	6 метров		
11	3.5.2	Среднее и высшее профессиональное образование	800	не подлежит установлению	45%	не подлежит установлению	6 метров		

№ п/п	Код ВРЦ	Наименование ВРЦ	Пределы (минимальные и (или) максимальные) размеры земельных участков, в том числе их площадь, м <sup>2</sup>		Максимальный процент застройки в границах земельного участка	Пределное количество этажей или предельная высота зданий, строений, сооружений	Минимальные отступы от границ земельных участков в целях определения мест допустимого размещения зданий, строений, сооружений, за пределами которых запрещено строительство зданий, строений, сооружений
			min	max			
1	2	3	4	5	6	7	8
12	3.6.1	Объекты культурно-досуговой деятельности	не подлежат установлению		60%	не подлежат установлению	6 метров
13	3.6.2	Парки культуры и отдыха	не подлежат установлению				
14	3.7.1	Осуществление религиозных обрядов	не подлежат установлению				6 метров
15	3.7.2	Религиозное управление и образование	не подлежат установлению				6 метров
16	3.8.1	Государственное управление	не подлежат установлению		60%	не подлежат установлению	6 метров
17	3.9.2	Проведение научных исследований	не подлежат установлению		50%	не подлежат установлению	6 метров
18	3.10.1	Амбулаторное ветеринарное обслуживание	не подлежат установлению		60%	установлению 3 этажа	3 метра
19	4.1	Деловое управление	не подлежат установлению		50%	не подлежат установлению	6 метров
20	4.2	Объекты торговли (торговые центры, торговые развлекательные центры (комплексы))	2300 не подлежат установлению		40%	не подлежат установлению	6 метров
21	4.3	Рынки	не подлежат установлению		45%	не подлежат установлению	6 метров
22	4.4	Магазины	200 не подлежат установлению		60%	установлению	3 метра
23	4.5	Банковская и страховая деятельность	не подлежат установлению		60%	установлению	6 метров
24	4.6	Общественное питание	400 не подлежат установлению		50%	установлению	6 метров

№ п/п	Код ВРИ	Наименование ВРИ	Предельные (минимальные и (или) максимальные) размеры земельных участков, в том числе их площадь, м <sup>2</sup>		Максимальный процент застройки в границах земельного участка	Предельное количество этажей или предельная высота зданий, строений, сооружений	Минимальные отступы от границ земельных участков в целях определения мест допустимого размещения зданий, строений, сооружений, за пределами которых запрещено строительство зданий, строений, сооружений
			min	max			
1	2	3	4	5	6	7	8
25	4.7	Гостиничное обслуживание	600	не подлежат установлению	45%	не подлежат установлению	6 метров
26	4.8.1	Развлекательные мероприятия	не подлежат установлению	устанавливаются	45%	не подлежат установлению	6 метров
27	4.9	Служебные гаражи	не подлежат установлению	устанавливаются			
28	4.10	Выставочно-ярмарочная деятельность	800	не подлежат установлению	45%	не подлежат установлению	3 метра
29	5.1.1	Обеспечение спортивно-зрелищных мероприятий	не подлежат установлению	устанавливаются			
30	5.1.2	Обеспечение занятий спортом в помещениях	не подлежат установлению	устанавливаются			
31	5.1.3	Площадки для занятий спортом	не подлежат установлению	устанавливаются			
32	7.1.2	Обслуживание железнодорожных перевозок пассажиров	не подлежат установлению	устанавливаются			
33	7.2.2	Обслуживание перевозок пассажиров	не подлежат установлению	устанавливаются			
34	7.2.3	Станция транспорта общего пользования	не подлежат установлению	устанавливаются			
35	8.3	Обеспечение внутреннего правопорядка	не подлежат установлению	устанавливаются			
36	9.3	Историко-культурная деятельность	не подлежат установлению	устанавливаются			
37	12.0	Земельные участки (территории) общего пользования	не подлежат установлению	устанавливаются			
38	12.0.1	Улично-дорожная сеть	не подлежат установлению	устанавливаются			
39	12.0.2	Благоустройство территории	не подлежат установлению	устанавливаются			

**УСЛОВНО РАЗРЕШЕННЫЕ ВИДЫ ИСПОЛЬЗОВАНИЯ ЗЕМЕЛЬНЫХ УЧАСТКОВ И ОБЪЕКТОВ КАПИТАЛЬНОГО СТРОИТЕЛЬСТВА**

№ п/п	Код ВРИ	Наименование ВРИ	Пределы (минимальные и (или) максимальные) размеры земельных участков, в том числе их площадь, м <sup>2</sup>		Максимальный процент застройки в границах земельного участка	Пределное количество этажей или предельная высота зданий, строений, сооружений	Минимальные отступы от границ земельных участков в целях определения мест допустимого размещения зданий, строений, сооружений, за пределами которых запрещено строительство зданий, строений, сооружений
			min	max			
1	2	3	4	5	6	7	8
40	2.1	Для индивидуального жилищного строительства	300	1000	50%	3 этажа*	3 метра**
41	2.1.1	Малоэтажная многоквартирная жилая застройка	600	не подлежат установлению	45%	4 этажа	6 метров
42	2.3	Блокированная жилая застройка	80	3000	50%	3этажа*	3 метра**, 0 метров – при примыкании к соседним зданиям
43	2.7.1	Хранение автотранспорта	не подлежат установлению				1 метр
44	2.7.2	Размещение гаражей для собственных нужд	не подлежат установлению				
45	4.9.1.3	Автомобильные мойки	не подлежат установлению			1 этаж	3 метра
46	5.1.4	Оборудованные площадки для занятий спортом	не подлежат установлению				3 метра
47	6.4	Пишечная промышленность	400	5000	50%	15 метров	3 метра

\* для вспомогательных видов – 1 этаж.

\*\* от вспомогательных видов – 1 метр.

Не допускается размещать со стороны улицы вспомогательные строения, за исключением гаражей. Допускается блокировка хозяйственных построек на смежных земельных участках по взаимному согласию домовладельцев с учетом требований пожарной безопасности.

Ограничения использования земельных участков и объектов капитального строительства в зонах с особыми условиями использования территории устанавливаются в соответствии с законодательством Российской Федерации.

Перечень зон с особыми условиями использования территории и основания установления ограничений приведены в пункте 22 настоящих Правил.

### 5. Градостроительный регламент территориальной зоны Ш/1

№ п/п	Код ВРИ	Наименование ВРИ	Пределы (минимальные и (или) максимальные) размеры земельных участков, в том числе их площадь, м <sup>2</sup>		5	6	7	8
			min	max				
1	2	3	4	5	6	7	8	
<b>ОСНОВНЫЕ ВИДЫ РАЗРЕШЕННОГО ИСПОЛЬЗОВАНИЯ ЗЕМЕЛЬНЫХ УЧАСТКОВ И ОБЪЕКТОВ КАПИТАЛЬНОГО СТРОИТЕЛЬСТВА</b>								
1	1.15	Хранение и переработка сельскохозяйственной продукции	не подлежат установлению					3 метра
2	1.18	Обеспечение сельскохозяйственного производства	не подлежат установлению					3 метра
3	3.1	Коммунальное обслуживание	не подлежат установлению					
4	6.4	Пищевая промышленность	не подлежат установлению					3 метра
5	6.6	Строительная промышленность	не подлежат установлению					3 метра
6	6.8	Связь	не подлежат установлению					3 метра
7	6.9	Склад	не подлежат установлению		60%		не подлежат установлению	3 метра
8	6.9.1	Складские площадки	не подлежат установлению					
9	7.2.3	Служба транспорта общего пользования	не подлежат установлению					3 метра
10	3.3	Бытовое обслуживание	200	не подлежат установлению	60%		не подлежат установлению	3 метра
11	4.1	Деловое управление	не подлежат установлению		50%		не подлежат установлению	3 метра

Минимальные отступы от границ земельных участков в целях определения мест допустимого размещения зданий, строений, сооружений, за пределами которых застройка запрещена

Пределное количество этажей или предельная высота зданий, строений, сооружений

Максимальный процент застройки в границах земельного участка

№ п/п	Код ВРЦ	Наименование ВРЦ	Пределы (минимальные и (или) максимальные) размеры земельных участков, в том числе их площадь, м <sup>2</sup>		Максимальный процент застройки в границах земельного участка	Пределы по количеству этажей или предельная высота зданий, строений, сооружений	Минимальные отступы от границ земельных участков в целях определения мест допустимого размещения зданий, строений, сооружений, за пределами которых запрещено строительство зданий, строений, сооружений
			min	max			
1	2	3	4	5	6	7	8
12	4.4	Магазины	200	не подлежат установлению	50%	не подлежат установлению	3 метра
13	4.6	Общественное питание	400	не подлежат установлению	50%	не подлежат установлению	3 метра
14	4.9	Служебные гаражи	не подлежат установлению	не подлежат установлению			3 метра
15	4.9.1.1	Заправка транспортных средств	не подлежат установлению	не подлежат установлению			3 метра
16	4.9.1.3	Автомобильные мойки	не подлежат установлению	не подлежат установлению			3 метра
17	4.9.1.4	Ремонт автомобилей	не подлежат установлению	не подлежат установлению			3 метра
18	7.1.1	Железнодорожные пути	не подлежат установлению	не подлежат установлению			
19	8.3	Обеспечение внутреннего правопорядка	не подлежат установлению	не подлежат установлению			3 метра
20	12.0	Земельные участки (территории) общего пользования	не подлежат установлению	не подлежат установлению			
21	12.0.1	Улично-дорожная сеть	не подлежат установлению	не подлежат установлению			
22	12.0.2	Благоустройство территории	не подлежат установлению	не подлежат установлению			
<b>УСЛОВНО РАЗРЕШЕННЫЕ ВИДЫ ИСПОЛЬЗОВАНИЯ ЗЕМЕЛЬНЫХ УЧАСТКОВ И ОБЪЕКТОВ КАПИТАЛЬНОГО СТРОИТЕЛЬСТВА</b>							
23	4.7	Гостиничное обслуживание	600	не подлежат установлению	45%	не подлежат установлению	3 метра
24	4.10	Выставочно-армавроначная деятельность	800	не подлежат установлению	45%	не подлежат установлению	6 метров
25	5.1.2	Обеспечение занятий спортом в помещениях	не подлежат установлению	не подлежат установлению	45%	не подлежат установлению	3 метра
26	3.4.1	Амбулаторно-поликлиническое обслуживание	не подлежат установлению	не подлежат установлению		3 этажа	3 метра
27	6.7	Эмергенка	не подлежат установлению	не подлежат установлению			3 метра

Ограничения использования земельных участков и объектов капитального строительства в зонах с особыми условиями использования территории устанавливаются в соответствии с законодательством Российской Федерации.

Перечень зон с особыми условиями использования территории и основания установления ограничений приведены в пункте 22 настоящих Правил.

### 6. Градостроительный регламент территориальной зоны ПЗ/1

№ п/п	Код ВРИ	Наименование ВРИ	Пределы (или максимальные и минимальные) размеры земельных участков, в том числе их площадь, м <sup>2</sup>		4	5	6	7	8
			min	max					
1	2								Минимальные отступы от границ земельных участков в целях определения мест допустимого размещения зданий, строений, сооружений, за пределами которых запрещено строительство зданий, строений, сооружений
<b>ОСНОВНЫЕ ВИДЫ ГРАЖДАНСКОГО ИСПОЛЬЗОВАНИЯ ЗЕМЕЛЬНЫХ УЧАСТКОВ И ОБЪЕКТОВ КАПИТАЛЬНОГО СТРОИТЕЛЬСТВА</b>									
1	1.15	Хранение и переработка сельскохозяйственной продукции	не подлежат установлению						3 метра
2	1.18	Обеспечение сельскохозяйственного производства	не подлежат установлению						3 метра
3	2.7.1	Хранение автотранспорта	не подлежат установлению						1 метр
4	3.1	Коммунальное обслуживание	не подлежат установлению						
5	3.3	Бытовое обслуживание	200	не подлежат установлению			60%	не подлежат установлению	3 метра
6	4.1	Деловое управление	не подлежат установлению	установлению			60%	не подлежат установлению	3 метра
7	4.4	Магазины	200	не подлежат установлению			50%	не подлежат установлению	3 метра

№ п/п	Код ВРИ	Наименование ВРИ	Пределы (минимальные и (или) максимальные) размеры земельных участков, в том числе их площадь, м <sup>2</sup>		Максимальный процент застройки в границах земельного участка	Пределное количество этажей или предельная высота зданий, строений, сооружений	Минимальные отступы от границ земельных участков в целях определения мест размещения зданий, строений, сооружений, за пределами которых запрещено строительство зданий, строений, сооружений
			min	max			
1	2	3	4	5	6	7	8
8	4.9	Служебные гаражи	не подлежат установлению				3 метра
9	4.9.1.1	Заправка транспортных средств	не подлежат установлению				3 метра
10	4.9.1.3	Автомобильные мойки	не подлежат установлению				3 метра
11	4.9.1.4	Ремонт автомобилей	не подлежат установлению				3 метра
12	6.8	Связь	не подлежат установлению				3 метра
13	6.9	Склад	не подлежат установлению		60%	не подлежит установлению	3 метра
14	6.9.1	Складские площадки	не подлежат установлению				
15	8.3	Обеспечение внутреннего правопорядка	не подлежат установлению				3 метра
16	12.0	Земельные участки (территории) общего пользования	не подлежат установлению				
17	12.0.1	Улично-дорожная сеть	не подлежат установлению				
18	12.0.2	Благоустройство территории	не подлежат установлению				
19	4.3	Рынки	не подлежат установлению		45%	не подлежит установлению	3 метра
20	4.6	Общественное питание	400	не подлежат установлению	50%	не подлежит установлению	3 метра
21	5.1.4	Оборудованные площадки для занятий спортом	не подлежат установлению				3 метра
22	6.6	Строительная промышленность	не подлежат установлению				
23	7.1.1	Железнодорожные пути	не подлежат установлению				3 метра

Ограничения использования земельных участков и объектов капитального строительства в зонах с особыми условиями использования территории устанавливаются в соответствии с законодательством Российской Федерации.

Перечень зон с особыми условиями использования территории и основания установления ограничений приведены в пункте 22 настоящих Правил.

### 7. Градостроительные регламенты территориальных зон ИТ/1, ИТ/2

№ п/п	Код ВРИ	Наименование ВРИ	Пределы (или максимальные и минимальные) размеры земельных участков, в том числе их площадь, м <sup>2</sup>		6	7	Минимальные отступы от границ земельных участков в целях определения мест допустимого размещения зданий, строений, сооружений, за пределами которых запрещено строительство зданий, строений, сооружений
			4	5			
1	2	3	4	5	6	7	8
<b>ОСНОВНЫЕ ВИДЫ ГРАЖДАНСКОГО ИСПОЛЬЗОВАНИЯ ЗЕМЕЛЬНЫХ УЧАСТКОВ И ОБЪЕКТОВ КАПИТАЛЬНОГО СТРОИТЕЛЬСТВА</b>							
1	7.2.1	Размещение автомобильных дорог	не подлежат установлению				
2	7.2.2	Обслуживание перевозок пассажиров	не подлежат установлению				3 метра
3	7.2.3	Стоянки транспорта общего пользования	не подлежат установлению				
4	3.1.1	Предоставление коммунальных услуг	не подлежат установлению				
5	6.8	Связь	не подлежат установлению				3 метра
6	6.7	Энергетика	не подлежат установлению				3 метра
7	11.2	Специальное пользование водными объектами	не подлежат установлению				
8	11.3	Гидротехнические сооружения	не подлежат установлению				

№ п/п	Код ВРИ	Наименование ВРИ	Пределы (минимальные и (или) максимальные) размеры земельных участков, в том числе их площадь, м <sup>2</sup>		6	7	8
			min	max			
1	2	3	4	5	6	7	8
9	12.0	Земельные участки (территории) общего пользования	не подлежат установлению				
10	12.0.1	Улично-дорожная сеть	не подлежат установлению				
11	12.0.2	Благоустройство территории	не подлежат установлению				
<b>УСЛОВНО РАЗРЕШЕННЫЕ ВИДЫ ИСПОЛЬЗОВАНИЯ ЗЕМЕЛЬНЫХ УЧАСТКОВ И ОБЪЕКТОВ КАПИТАЛЬНОГО СТРОИТЕЛЬСТВА</b>							
12	2.7.1	Хранение автотранспорта	не подлежат установлению				1 метр
13	4.9.1	Объекты дорожного сервиса	не подлежат установлению				3 метра
14	4.9.1.1	Заправка транспортных средств	не подлежат установлению			1 этаж	3 метра
15	4.9.1.2	Обеспечение дорожного оттока	600	не подлежат установлению	45%	3 этажа	3 метра
16	4.9.1.3	Автомобильные мойки	не подлежат установлению			1 этаж	3 метра
17	4.9.1.4	Ремонт автомобилей	не подлежат установлению			1 этаж	3 метра

Ограничения использования земельных участков и объектов капитального строительства в зонах с особыми условиями использования территории устанавливаются в соответствии с законодательством Российской Федерации. Перечень зон с особыми условиями использования территории и основания установления ограничений приведены в пункте 22 настоящих Правил.

## 8. Градостроительные регламенты территориальных зон ИТ2/1, ИТ2

№ п/п	Код ВРИ	Наименование ВРИ	Пределы (минимальные и (или) максимальные) размеры земельных участков, в том числе их площадь, м <sup>2</sup>		Максимальный процент застройки в границах земельного участка	Пределное количество этажей или предельная высота зданий, строений, сооружений за пределами которых запрещено строительство зданий, строений, сооружений	Минимальные отступы от границ земельных участков в целях определения мест допустимого размещения зданий, строений, сооружений, за пределами которых запрещено строительство зданий, строений, сооружений	
			min	max				
1	2	3	4	5	6	7	8	
<b>ОСНОВНЫЕ ВИДЫ РАЗРЕШЕННОГО ИСПОЛЬЗОВАНИЯ ЗЕМЕЛЬНЫХ УЧАСТКОВ И ОБЪЕКТОВ КАПИТАЛЬНОГО СТРОИТЕЛЬСТВА</b>								
1	7.1	Железнодорожный транспорт	не подлежат установлению					3 метра
2	3.1.1	Предоставление коммунальных услуг	не подлежат установлению					
3	8.3	Обеспечение в внутреннем правопорядка	не подлежат установлению					3 метра
4	3.9.1	Обеспечение деятельности в области гидрометеорологии и смежных с ней областях	не подлежат установлению					3 метра
<b>УСЛОВНО РАЗРЕШЕННЫЕ ВИДЫ ИСПОЛЬЗОВАНИЯ ЗЕМЕЛЬНЫХ УЧАСТКОВ И ОБЪЕКТОВ КАПИТАЛЬНОГО СТРОИТЕЛЬСТВА</b>								
5	Не устанавливаются							

Ограничения использования земельных участков и объектов капитального строительства в зонах с особыми условиями использования территории устанавливаются в соответствии с законодательством Российской Федерации. Перечень зон с особыми условиями использования территории и основания установления ограничений приведены в пункте 22 настоящих Правил.

## 9. Градостроительный регламент территориальной зоны СХ/1

№ п/п	Код ВРИ	Наименование ВРИ	Предельные (минимальные и (или) максимальные) размеры земельных участков, в том числе их площадь, м <sup>2</sup>		6	7	8
			min	max			
1	2	3	4	5	6	7	8
<b>ОСНОВНЫЕ ВИДЫ РАЗРЕШЕННОГО ИСПОЛЬЗОВАНИЯ ЗЕМЕЛЬНЫХ УЧАСТКОВ И ОБЪЕКТОВ КАПИТАЛЬНОГО СТРОИТЕЛЬСТВА</b>							
1	1.2	Выращивание зерновых и иных сельскохозяйственных культур	не подлежат установлению				
2	1.3	Овощеводство	не подлежат установлению				
3	1.16	Ведение личного подсобного хозяйства на полях/участках	не подлежат установлению				
4	12.0	Земельные участки (территории) общего пользования	не подлежат установлению				
5	12.0.1	Улично-дорожная сеть	не подлежат установлению				
6	12.0.2	Благоустройство территории	не подлежат установлению				
7	13.1	Ведение огородничества	100	4500	0%	не подлежат установлению	
<b>УСЛОВНО РАЗРЕШЕННЫЕ ВИДЫ ИСПОЛЬЗОВАНИЯ ЗЕМЕЛЬНЫХ УЧАСТКОВ И ОБЪЕКТОВ КАПИТАЛЬНОГО СТРОИТЕЛЬСТВА</b>							
8	1.15	Хранение и переработка сельскохозяйственной продукции	не подлежат установлению				3 метра
9	1.17	Питомники	не подлежат установлению				
10	1.19	Сенокосные	не подлежат установлению				
11	1.20	Выпас сельскохозяйственных животных	не подлежат установлению				
12	3.1.1	Предоставление коммунальных услуг	не подлежат установлению				
13	11.0	Водные объекты	не подлежат установлению				
14	11.1	Общее пользование водными объектами	не подлежат установлению				

Минимальные отступы от границ земельных участков в целях определения мест допустимого размещения зданий, строений, сооружений, за пределами которых запрещено строительство зданий, строений, сооружений

Предельное количество этажей или предельная высота зданий, строений, сооружений

Максимальный процент застройки в границах земельного участка

№ п/п	Код ВРИ	Наименование ВРИ	Предельные (минимальные и (или) максимальные) размеры земельных участков, в том числе их площадь, м <sup>2</sup>		Максимальный процент застройки в границах земельного участка	Предельное количество этажей или предельная высота зданий, строений, сооружений	Минимальные отступы от границ земельных участков в целях определения мест допустимого размещения зданий, строений, сооружений, за пределами которых запрещено строительство зданий, строений, сооружений	
			min	max				
1	2	3	4	5	6	7	8	
15	5.4	Причалы для маломерных судов	не подлежат установлению					
16	6.8	Связь	не подлежат установлению					3 метра

Ограничения использования земельных участков и объектов капитального строительства в зонах с особыми условиями использования территории устанавливаются в соответствии с законодательством Российской Федерации. Перечень зон с особыми условиями использования территории и основания установления ограничений приведены в пункте 22 настоящих Правил.

## 10. Градостроительный регламент территориальной зоны СХ2/1

№ п/п	Код ВРИ	Наименование ВРИ	Предельные (минимальные и (или) максимальные) размеры земельных участков, в том числе их площадь, м <sup>2</sup>		6	7	8
			min	max			
1	2	3	4	5	6	7	8
<b>ОСНОВНЫЕ ВИДЫ РАЗРЕШЕННОГО ИСПОЛЬЗОВАНИЯ ЗЕМЕЛЬНЫХ УЧАСТКОВ И ОБЪЕКТОВ КАПИТАЛЬНОГО СТРОИТЕЛЬСТВА</b>							
1	1.1	Растениеводство	не подлежат установлению				
2	1.15	Хранение и переработка сельскохозяйственной продукции	не подлежат установлению				3 метра
3	1.16	Ведение личного подсобного хозяйства на полевых участках	не подлежат установлению				
4	1.17	Питомники	не подлежат установлению				
5	1.18	Обеспечение сельскохозяйственного производства	не подлежат установлению				3 метра
6	12.0	Земельные участки (территории) общего пользования	не подлежат установлению				
7	12.0.1	Улично-дорожная сеть	не подлежат установлению				
8	12.0.2	Благоустройство территории	не подлежат установлению				
<b>УСЛОВНО РАЗРЕШЕННЫЕ ВИДЫ ИСПОЛЬЗОВАНИЯ ЗЕМЕЛЬНЫХ УЧАСТКОВ И ОБЪЕКТОВ КАПИТАЛЬНОГО СТРОИТЕЛЬСТВА</b>							
9	6.4	Пищевая промышленность	не подлежат установлению				
10	6.8	Связь	не подлежат установлению				3 метра
11	6.9	Склад	не подлежат установлению		60%	не подлежат установлению	3 метра
12	6.9.1	Складские площадки	не подлежат установлению				
13	11.1	Общее пользование водными объектами	не подлежат установлению				

Минимальные отступы от границ земельных участков в целях определения мест допустимого размещения зданий, строений, сооружений, за пределами которых запрещено строительство зданий, строений, сооружений,

Предельное количество этажей или предельная высота зданий, строений, сооружений

Максимальный процент застройки в границах земельного участка

Ограничения использования земельных участков и объектов капитального строительства в зонах с особыми условиями использования территории устанавливаются в соответствии с законодательством Российской Федерации. Перечень зон с особыми условиями использования территории и основания установления ограничений приведены в пункте 22 настоящих Правил.

### 11. Градостроительный регламент территориальной зоны Р1/1

№ п/п	Код ВРИ	Наименование ВРИ	Пределы (минимальные и (или) максимальные) размеры земельных участков, в том числе их площадь, м <sup>2</sup>		Максимальный процент застройки в границах земельного участка	Пределы по количеству этажей или предельная высота зданий, строений, сооружений	Минимальные отступы от границ земельных участков в целях определения мест размещения зданий, строений, сооружений, за пределами которых запрещено строительство зданий, строений, сооружений
			min	max			
1	2	3	4	5	6	7	8
<b>ОСНОВНЫЕ ВИДЫ РАЗРЕШЕННОГО ИСПОЛЬЗОВАНИЯ ЗЕМЕЛЬНЫХ УЧАСТКОВ И ОБЪЕКТОВ КАПИТАЛЬНОГО СТРОИТЕЛЬСТВА</b>							
1	3.6.2	Парка культуры и отдыха	не подлежат установлению				
2	5.1.3	Площадки для занятий спортом	не подлежат установлению				
3	5.1.5	Водный спорт	не подлежат установлению				3 метра
4	5.2	Природно-познавательный туризм	не подлежат установлению				
5	5.4	Причалы для маломерных судов	не подлежат установлению				
6	9.1	Охрана природных территорий	не подлежат установлению				
7	9.3	Историко-культурная деятельность	не подлежат установлению				
8	11.1	Общее пользование водными объектами	не подлежат установлению				
9	12.0.1	Улично-дорожная сеть	не подлежат установлению				
10	12.0.2	Благоустройство территории	не подлежат установлению				
11	3.1.1	Предоставление коммунальных услуг	не подлежат установлению				

№ п/п	Код ВРИ	Наименование ВРИ	Пределы (минимальные и (или) максимальные) размеры земельных участков, в том числе их площадь, м <sup>2</sup>		6	7	8
			min	max			
<b>1</b>	<b>2</b>	<b>3</b>	<b>4</b>	<b>5</b>	<b>6</b>	<b>7</b>	<b>8</b>
<b>УСЛОВНО РАЗРЕШЕННЫЕ ВИДЫ ИСПОЛЬЗОВАНИЯ ЗЕМЕЛЬНЫХ УЧАСТКОВ И ОБЪЕКТОВ КАПИТАЛЬНОГО СТРОИТЕЛЬСТВА</b>							
12	3.6.1	Объекты культурно-досуговой деятельности	200	3000	45%	не подлежат установлению	3 метра
13	3.7.1	Осуществление религиозных обрядов	не подлежат установлению				3 метра
14	4.6	Общественное питание	200	1000	50%	не подлежат установлению	3 метра
15	5.1.4	Оборудованные площадки для занятий спортом	не подлежат установлению				3 метра

Ограничения использования земельных участков и объектов капитального строительства в зонах с особыми условиями использования территории устанавливаются в соответствии с законодательством Российской Федерации. Перечень зон с особыми условиями использования территории и основания установления ограничений приведены в пункте 22 настоящих Правил.

## 12. Градостроительный регламент территориальной зоны СН1/1

№ п/п	Код ВРИ	Наименование ВРИ	Предельные (минимальные и (или) максимальные) размеры земельных участков, в том числе их площадь, м <sup>2</sup>		Максимальный процент застройки в границах земельного участка	Предельное количество этажей или предельная высота зданий, строений, сооружений	Минимальные отступы от границ земельных участков в целях определения мест допустимого размещения зданий, строений, сооружений, за пределами которых запрещено строительство зданий, строений, сооружений	
			min	max				
1	2	3	4	5	6	7	8	
<b>ОСНОВНЫЕ ВИДЫ РАЗРЕШЕННОГО ИСПОЛЬЗОВАНИЯ ЗЕМЕЛЬНЫХ УЧАСТКОВ И ОБЪЕКТОВ КАПИТАЛЬНОГО СТРОИТЕЛЬСТВА</b>								
1	12.1	Ритуальная деятельность	не подлежат установлению	400000	не подлежат установлению		3 метра	
2	12.0	Земельные участки (территории) общего пользования	не подлежат установлению					
3	12.0.1	Лично-дорожная сеть	не подлежат установлению					
4	12.0.2	Благоустройство территории	не подлежат установлению					
5	3.1.1	Предоставление коммунальных услуг	не подлежат установлению					
6	9.3	Историко-культурная деятельность	не подлежат установлению					
7	8.3	Обеспечение внутреннего двора/дворика	не подлежат установлению					3 метра
<b>УСЛОВНО РАЗРЕШЕННЫЕ ВИДЫ ИСПОЛЬЗОВАНИЯ ЗЕМЕЛЬНЫХ УЧАСТКОВ И ОБЪЕКТОВ КАПИТАЛЬНОГО СТРОИТЕЛЬСТВА</b>								
8	3.7.1	Осуществление религиозных обрядов	не подлежат установлению					3 метра

Ограничения использования земельных участков и объектов капитального строительства в зонах с особыми условиями использования территории устанавливаются в соответствии с законодательством Российской Федерации. Перечень зон с особыми условиями использования территории и основания установления ограничений приведены в пункте 22 настоящих Правил.

## 13. Градостроительные регламенты территориальных зон СН2/1, СН2

№ п/п	Код ВРИ	Наименование ВРИ	Предельные (минимальные и (или) максимальные) размеры земельных участков, в том числе их площадь, м <sup>2</sup>		Максимальный процент застройки в границах земельного участка	Предельное количество этажей или предельная высота зданий, строений, сооружений	Минимальные отступы от границ земельных участков в целях определения мест допустимого размещения зданий, строений, сооружений, за пределами которых запрещено строительство зданий, строений, сооружений	
			min	max				
1	2	3	4	5	6	7	8	
<b>ОСНОВНЫЕ ВИДЫ РАЗРЕШЕННОГО ИСПОЛЬЗОВАНИЯ ЗЕМЕЛЬНЫХ УЧАСТКОВ И ОБЪЕКТОВ КАПИТАЛЬНОГО СТРОИТЕЛЬСТВА</b>								
1	1.2.2	Специальная деятельность	не подлежат установлению					
2	3.1.1	Предоставление коммунальных услуг	не подлежат установлению					
<b>УСЛОВНО РАЗРЕШЕННЫЕ ВИДЫ ИСПОЛЬЗОВАНИЯ ЗЕМЕЛЬНЫХ УЧАСТКОВ И ОБЪЕКТОВ КАПИТАЛЬНОГО СТРОИТЕЛЬСТВА</b>								
3	Не устанавливаются							

Ограничения использования земельных участков и объектов капитального строительства в зонах с особыми условиями использования территории устанавливаются в соответствии с законодательством Российской Федерации. Перечень зон с особыми условиями использования территории и основания установления ограничений приведены в пункте 22 настоящих Правил.

**22. Перечень зон с особыми условиями использования территории и основания установления ограничений использования земельных участков и объектов капитального строительства на территории городского поселения – город Поворино Поворинского муниципального района Воронежской области**

№ п/п	Вид зоны	Основания установления ограничений использования земельных участков и объектов капитального строительства
1	2 Защитная зона объекта культурного наследия	3 Федеральный закон от 25.06.2002 № 73-ФЗ «Об объектах культурного наследия (памятниках истории и культуры) народов Российской Федерации»  Приказ управления по охране объектов культурного наследия Воронежской области от 19.11.2019 № 71-01-07/296 «Об утверждении графического описания местоположения границ (с перечнем координат характерных точек этих границ) защитных зон объектов культурного наследия, расположенных на территории Воронежской области»
2	Охранная зона объектов электроэнергетики (объектов электросетевого хозяйства и объектов по производству электрической энергии)	Приказ управления по охране объектов культурного наследия Воронежской области от 23.12.2019 № 71-01-07/382 «Об утверждении графического описания местоположения границ (с перечнем координат характерных точек этих границ) защитных зон объектов культурного наследия, расположенных на территории Воронежской области»  Постановление Правительства Российской Федерации от 24.02.2009 № 160 «О порядке установления охранных зон объектов электросетевого хозяйства и особых условий использования земельных участков, расположенных в границах таких зон»
3	Охранная зона трубопроводов (газопроводов, нефтепроводов и нефтепродуктопроводов, аммиакопроводов)	Постановление Правительства Российской Федерации от 18.11.2013 № 1033 «О порядке установления охранных зон объектов по производству электрической энергии и особых условий использования земельных участков, расположенных в границах таких зон»  Федеральный закон от 31.03.1999 № 69-ФЗ «О газоснабжении в Российской Федерации»  Постановление Правительства Российской Федерации от 20.11.2000 № 878 «Об утверждении Правил охраны газораспределительных сетей»  Постановление Правительства Российской Федерации от 08.09.2017 № 1083 «Об утверждении Правил охраны магистральных газопроводов и о внесении изменений в Положение о представлении в федеральный орган исполнительной власти (его территориальные органы), уполномоченный Правительством Российской Федерации на осуществление государственного кадастрового учета, государственной регистрации прав, ведение Единого государственного

		<p>реестра недвижимости и предоставление сведений, содержащихся в Едином государственном реестре недвижимости, федеральными органами исполнительной власти, органами государственной власти субъектов Российской Федерации и органами местного самоуправления дополнительных сведений, воспроизводимых на публичных кадастровых картах)</p> <p>«Правила охраны магистральных трубопроводов», утвержденные Минтопэнерго России от 29.04.1992, постановлением Гостортехнадзора России от 22.04.1992 № 9</p> <p>Постановление Гостортехнадзора России от 23.11.1994 № 61 «О распространении «Правил охраны магистральных трубопроводов» на магистральные аммиакопроводы»</p> <p>Постановление Правительства Российской Федерации от 09.06.1995 № 578 «Об утверждении Правил охраны линий и сооружений связи Российской Федерации»</p> <p>Постановление Правительства Российской Федерации от 17.03.2021 № 392 «Об утверждении Положения об охранной зоне стационарных пунктов наблюдений за состоянием окружающей среды, ее загрязнением, о признании утратившим силу постановления Правительства Российской Федерации от 27 августа 1999 г. № 972 и признании не действующим на территории Российской Федерации постановления Совета Министров СССР от 6 января 1983 г. № 19»</p> <p>Водный кодекс Российской Федерации</p>
4	Охранная зона линий и сооружений связи	<p>Постановление Правительства Российской Федерации от 09.06.1995 № 578 «Об утверждении Правил охраны линий и сооружений связи Российской Федерации»</p>
5	Охранная зона стационарных пунктов наблюдений за состоянием окружающей среды, ее загрязнением	<p>Постановление Правительства Российской Федерации от 17.03.2021 № 392 «Об утверждении Положения об охранной зоне стационарных пунктов наблюдений за состоянием окружающей среды, ее загрязнением, о признании утратившим силу постановления Правительства Российской Федерации от 27 августа 1999 г. № 972 и признании не действующим на территории Российской Федерации постановления Совета Министров СССР от 6 января 1983 г. № 19»</p>
6	Водоохранная зона	Водный кодекс Российской Федерации
7	Прибрежная защитная полоса	Водный кодекс Российской Федерации
8	Зоны санитарной охраны источников питьевого и хозяйственно-бытового водоснабжения, а также устанавливаемые в случаях, предусмотренных Водным кодексом Российской Федерации, в отношении подземных водных объектов зоны специальной охраны	<p>Водный кодекс Российской Федерации</p> <p>СанПиН 2.1.4.1110-02 «Зоны санитарной охраны источников водоснабжения и водопроводов питьевого назначения»</p>
9	Санитарно-защитная зона	<p>Постановление Правительства Российской Федерации от 03.03.2018 № 222 «Об утверждении Правил установления санитарно-защитных зон и использования земельных участков, расположенных в границах санитарно-защитных зон»</p> <p>Решение управления Федеральной службы по надзору в сфере защиты прав потребителей и благополучия человека по Воронежской области от 12.12.2016 № 16 «Об установлении размера санитарно-защитной зоны для промышленной площадки ОАО «Газпром газораспределение Воронеж» расположенной по адресу: Воронежская область, Поворинский район, г. Поворино, ул. Газовиков д. 1 (кадастровый номер земельного участка 36:23:0102045:35)»</p>

		Решение управления Федеральной службы по надзору в сфере защиты прав потребителей и благополучия человека по Воронежской области от 01.03.2022 № 10 « Об установлении размера санитарно-защитной зоны для действующей АЗК № 47 АО «Воронежнефтепродукт», расположенной по адресу: Воронежская область, г. Поворино, ул. Олимпийская, 3 (кадастровый номер земельного участка 36:23:0106008:3)»
10	Охранная зона пунктов государственной геодезической сети, государственной нивелирной сети и государственной гравиметрической сети	Постановление Правительства Российской Федерации от 21.08.2019 № 1080 «Об охранных зонах пунктов государственной геодезической сети, государственной нивелирной сети и государственной гравиметрической сети»
11	Зона минимальных расстояний до магистральных или промышленных трубопроводов (газопроводов, нефтепроводов и нефтепродуктопроводов, аммиакопроводов)	Положение о данном виде зоны с особыми условиями использования территории, определяемое Правительством Российской Федерации

Приложение № 1  
к правилам землепользования и застройки  
городского поселения – город Поворино  
Поворинского муниципального района  
Воронежской области

ГРАФИЧЕСКОЕ ОПИСАНИЕ МЕСТОПОЛОЖЕНИЯ ГРАНИЦ  
ТЕРРИТОРИАЛЬНЫХ ЗОН ГОРОДА ПОВОРИНО

## ГРАФИЧЕСКОЕ ОПИСАНИЕ

местоположения границ

Зона застройки индивидуальными жилыми домами города Поворино - Ж1/1

(наименование объекта, местоположение границ которого описано (далее - объект))

## Раздел 1

Сведения об объекте		
№ п/п	Характеристики объекта	Описание характеристик
1	2	3
1	Местоположение объекта	Воронежская область, Поворинский муниципальный район, городское поселение - город Поворино, город Поворино
2	Площадь объекта +/- величина погрешности определения площади (Р +/- Дельта Р)	-
3	Иные характеристики объекта	-

Сведения о местоположении границ объекта					
1. Система координат: МСК - 36, зона 2					
2. Сведения о характерных точках границ объекта					
Обозначение характерных точек границ	Координаты, м		Метод определения координат характерной точки	Средняя квадратическая погрешность положения характерной точки (М), м	Описание обозначения точки на местности (при наличии)
	X	Y			
1	2	3	4	5	6
1	463516.35	2301874.27	Картометрический	1.00	-
2	463516.80	2301875.17	Картометрический	1.00	-
3	463687.65	2302131.17	Картометрический	1.00	-
4	463720.53	2302467.95	Картометрический	1.00	-
5	463679.28	2302538.41	Картометрический	1.00	-
6	463411.60	2302363.64	Картометрический	1.00	-
7	463480.28	2302268.25	Картометрический	1.00	-
8	463449.78	2302240.43	Картометрический	1.00	-
9	463438.52	2302229.83	Картометрический	1.00	-
10	463435.70	2302227.32	Картометрический	1.00	-
11	463411.22	2302205.63	Картометрический	1.00	-
12	463398.75	2302194.72	Аналитический	0.20	-
13	463394.36	2302198.66	Аналитический	0.20	-
14	463341.61	2302155.72	Картометрический	1.00	-
15	463323.97	2302177.66	Картометрический	1.00	-
16	463318.59	2302171.51	Картометрический	1.00	-
17	463315.03	2302167.50	Картометрический	1.00	-
18	463308.31	2302161.80	Картометрический	1.00	-
19	463273.00	2302190.15	Аналитический	0.30	-
20	463260.28	2302179.25	Аналитический	0.30	-
21	463257.18	2302171.74	Аналитический	0.30	-
22	463339.52	2302079.23	Аналитический	0.30	-
23	463362.38	2302056.76	Аналитический	0.30	-
24	463494.66	2301900.85	Аналитический	0.30	-
1	463516.35	2301874.27	Картометрический	1.00	-
25	463925.46	2304014.75	Картометрический	1.00	-
26	463917.40	2304036.55	Картометрический	1.00	-
27	463831.13	2304151.30	Картометрический	1.00	-
28	463719.69	2304256.05	Картометрический	1.00	-
29	463389.72	2304266.10	Аналитический	0.20	-
30	463388.73	2304376.55	Аналитический	0.20	-
31	463247.55	2304406.51	Аналитический	0.20	-
32	462786.55	2304433.51	Аналитический	0.20	-

1	2	3	4	5	6
33	462728.35	2304458.76	Аналитический	0.20	-
34	462743.31	2304567.00	Аналитический	0.20	-
35	462391.07	2304588.02	Аналитический	0.20	-
36	462380.68	2304606.74	Аналитический	0.20	-
37	462213.38	2304612.38	Аналитический	0.20	-
38	461900.75	2304607.49	Аналитический	0.20	-
39	461889.45	2304754.74	Аналитический	0.20	-
40	461887.90	2304774.99	Аналитический	0.20	-
41	461887.45	2304818.53	Аналитический	0.20	-
42	461818.24	2304822.06	Аналитический	0.20	-
43	461799.32	2304822.09	Аналитический	0.20	-
44	461795.76	2304818.64	Аналитический	0.20	-
45	461793.90	2304812.94	Аналитический	0.20	-
46	461812.22	2304698.38	Аналитический	0.20	-
47	461824.84	2304634.74	Аналитический	0.20	-
48	461804.89	2304633.61	Аналитический	0.20	-
49	461800.84	2304639.65	Аналитический	0.20	-
50	461795.51	2304646.04	Аналитический	0.20	-
51	461788.35	2304685.04	Аналитический	0.20	-
52	461756.77	2304867.51	Аналитический	0.20	-
53	461752.55	2304902.29	Аналитический	0.20	-
54	461741.15	2304966.37	Картометрический	1.00	-
55	461715.66	2304961.22	Картометрический	1.00	-
56	461697.59	2305071.40	Картометрический	1.00	-
57	460970.60	2304951.03	Картометрический	1.00	-
58	460920.20	2304984.74	Картометрический	1.00	-
59	460918.91	2304986.19	Картометрический	1.00	-
60	460866.42	2305045.24	Картометрический	1.00	-
61	460866.55	2305047.57	Картометрический	1.00	-
62	460865.50	2305055.44	Картометрический	1.00	-
63	460853.09	2305068.05	Картометрический	1.00	-
64	460829.75	2305082.17	Картометрический	1.00	-
65	460809.92	2305086.13	Картометрический	1.00	-
66	460808.19	2305070.85	Картометрический	1.00	-
67	460827.04	2305067.29	Картометрический	1.00	-
68	460839.54	2305056.69	Картометрический	1.00	-
69	460856.60	2305036.86	Картометрический	1.00	-
70	460818.21	2304968.95	Картометрический	1.00	-
71	460806.09	2304290.36	Картометрический	1.00	-
72	460812.46	2304128.60	Картометрический	1.00	-
73	460877.03	2303974.08	Картометрический	1.00	-
74	460963.01	2303951.19	Картометрический	1.00	-
75	460991.30	2303941.61	Картометрический	1.00	-
76	460989.87	2303932.67	Картометрический	1.00	-
77	461006.75	2303929.86	Картометрический	1.00	-
78	461007.04	2303935.85	Картометрический	1.00	-
79	461142.55	2303888.01	Картометрический	1.00	-
80	461223.30	2303836.13	Картометрический	1.00	-

1	2	3	4	5	6
81	461296.40	2303789.17	Картометрический	1.00	-
82	461356.96	2303762.46	Картометрический	1.00	-
83	461667.56	2303652.06	Картометрический	1.00	-
84	461804.44	2303601.70	Картометрический	1.00	-
85	461962.60	2303545.51	Картометрический	1.00	-
86	462180.10	2303402.64	Картометрический	1.00	-
87	462206.47	2303383.29	Картометрический	1.00	-
88	462435.58	2303406.16	Картометрический	1.00	-
89	462828.95	2303449.79	Картометрический	1.00	-
90	462884.91	2303469.66	Картометрический	1.00	-
91	462947.75	2303475.50	Картометрический	1.00	-
92	462983.56	2303520.54	Картометрический	1.00	-
93	463123.57	2303670.86	Картометрический	1.00	-
94	463151.74	2303709.48	Картометрический	1.00	-
95	463202.27	2303741.80	Картометрический	1.00	-
96	463261.25	2303763.39	Картометрический	1.00	-
97	463335.02	2303823.77	Картометрический	1.00	-
98	463343.42	2303825.72	Картометрический	1.00	-
99	463349.77	2303827.62	Картометрический	1.00	-
100	463361.32	2303828.87	Картометрический	1.00	-
101	463372.57	2303830.62	Картометрический	1.00	-
102	463374.13	2303894.19	Аналитический	0.20	-
103	463543.90	2303892.86	Аналитический	0.20	-
104	463581.25	2303911.47	Аналитический	0.20	-
105	463625.71	2303911.82	Аналитический	0.20	-
106	463651.12	2303927.16	Аналитический	0.20	-
107	463684.22	2303933.54	Аналитический	0.20	-
108	463705.07	2303960.50	Аналитический	0.20	-
109	463740.45	2303962.96	Аналитический	0.20	-
110	463753.91	2303974.44	Аналитический	0.20	-
111	463817.58	2303971.60	Аналитический	0.20	-
112	463904.20	2303992.87	Аналитический	0.20	-
25	463925.46	2304014.75	Картометрический	1.00	-
113	461887.70	2304175.08	Картометрический	1.00	-
114	461858.91	2304340.32	Аналитический	0.20	-
115	461655.78	2304406.36	Аналитический	0.20	-
116	461649.43	2304387.94	Аналитический	0.20	-
117	461626.85	2304322.47	Аналитический	0.20	-
118	461609.17	2304271.22	Аналитический	0.20	-
119	461738.47	2304222.01	Картометрический	1.00	-
113	461887.70	2304175.08	Картометрический	1.00	-
120	462313.57	2301828.11	Картометрический	1.00	-
121	462432.51	2302074.93	Картометрический	1.00	-
122	462617.84	2302472.72	Аналитический	0.20	-
123	462647.50	2302462.61	Аналитический	0.20	-
124	462666.94	2302583.57	Аналитический	0.20	-

1	2	3	4	5	6
125	462651.89	2302763.90	Аналитический	0.20	-
126	462640.50	2302808.15	Аналитический	0.20	-
127	462653.12	2302792.46	Аналитический	0.20	-
128	462663.36	2302788.77	Аналитический	0.20	-
129	462675.13	2302789.74	Аналитический	0.20	-
130	462673.77	2302805.16	Аналитический	0.20	-
131	462661.67	2302805.86	Аналитический	0.20	-
132	462653.20	2302810.67	Аналитический	0.20	-
133	462633.53	2302835.25	Аналитический	0.30	-
134	462631.54	2302842.99	Аналитический	0.30	-
135	462582.20	2302920.66	Картометрический	1.00	-
136	462554.62	2302891.06	Картометрический	1.00	-
137	462517.13	2302921.18	Картометрический	1.00	-
138	462491.73	2302975.02	Картометрический	1.00	-
139	462402.37	2303009.45	Картометрический	1.00	-
140	462420.42	2303038.98	Картометрический	1.00	-
141	462326.81	2303060.97	Аналитический	0.30	-
142	462234.72	2303101.32	Аналитический	0.30	-
143	462237.21	2303096.91	Картометрический	1.00	-
144	462240.89	2303089.81	Картометрический	1.00	-
145	462245.14	2303069.33	Картометрический	1.00	-
146	462269.01	2303035.53	Картометрический	1.00	-
147	462299.22	2302996.43	Картометрический	1.00	-
148	462313.90	2302980.55	Картометрический	1.00	-
149	462309.35	2302964.53	Картометрический	1.00	-
150	462115.88	2303058.32	Картометрический	1.00	-
151	461955.10	2303121.30	Картометрический	1.00	-
152	461858.45	2303150.54	Картометрический	1.00	-
153	461830.24	2303156.03	Картометрический	1.00	-
154	461814.67	2303096.63	Картометрический	1.00	-
155	461786.39	2302980.23	Картометрический	1.00	-
156	461687.90	2303007.95	Картометрический	1.00	-
157	461680.59	2303010.21	Картометрический	1.00	-
158	461607.24	2303035.77	Картометрический	1.00	-
159	461462.64	2303081.94	Картометрический	1.00	-
160	461512.29	2303246.87	Картометрический	1.00	-
161	461356.56	2303291.30	Картометрический	1.00	-
162	461204.62	2303304.49	Картометрический	1.00	-
163	461059.25	2303320.02	Картометрический	1.00	-
164	461059.41	2303308.08	Картометрический	1.00	-
165	461056.33	2303269.18	Картометрический	1.00	-
166	461058.34	2303202.73	Картометрический	1.00	-
167	461061.16	2303172.23	Картометрический	1.00	-
168	461028.71	2303180.46	Картометрический	1.00	-
169	461025.45	2303159.26	Картометрический	1.00	-
170	461018.76	2303122.20	Аналитический	0.20	-
171	461014.96	2303104.14	Аналитический	0.20	-
172	461014.00	2303097.70	Аналитический	0.20	-

1	2	3	4	5	6
173	461003.66	2303102.79	Аналитический	0.20	-
174	460996.96	2303104.40	Аналитический	0.20	-
175	460989.82	2303073.41	Аналитический	0.20	-
176	461006.03	2303068.82	Аналитический	0.20	-
177	461002.89	2303052.51	Аналитический	0.20	-
178	460996.36	2303025.56	Аналитический	0.20	-
179	460988.68	2302996.53	Аналитический	0.20	-
180	460794.26	2303053.51	Аналитический	0.20	-
181	460709.83	2303080.74	Аналитический	0.20	-
182	460687.23	2303005.27	Аналитический	0.20	-
183	460694.16	2303002.82	Аналитический	0.20	-
184	460834.94	2302962.35	Аналитический	0.20	-
185	460837.94	2302968.86	Аналитический	0.20	-
186	461019.14	2302914.99	Аналитический	0.20	-
187	461049.71	2302905.18	Аналитический	0.20	-
188	461039.80	2302835.38	Аналитический	0.20	-
189	461026.05	2302758.68	Аналитический	0.20	-
190	461005.92	2302684.06	Аналитический	0.20	-
191	460934.88	2302484.62	Аналитический	0.20	-
192	460884.01	2302339.37	Аналитический	0.20	-
193	460896.94	2302334.79	Картометрический	1.00	-
194	460959.71	2302311.92	Картометрический	1.00	-
195	461149.11	2302245.13	Аналитический	0.20	-
196	461243.17	2302210.73	Аналитический	0.20	-
197	461223.73	2302154.24	Картометрический	1.00	-
198	461192.24	2302061.14	Аналитический	0.20	-
199	461207.59	2302056.72	Аналитический	0.20	-
200	461176.50	2301911.36	Аналитический	0.20	-
201	461256.28	2301905.59	Картометрический	1.00	-
202	461269.80	2301903.55	Аналитический	0.20	-
203	461301.16	2301892.01	Картометрический	1.00	-
204	461338.72	2301863.61	Аналитический	0.20	-
205	461346.98	2301853.55	Аналитический	0.20	-
206	461355.54	2301828.84	Аналитический	0.20	-
207	461362.21	2301794.45	Аналитический	0.10	-
208	461365.89	2301780.46	Аналитический	0.10	-
209	461368.41	2301773.49	Аналитический	0.20	-
210	461371.70	2301766.63	Аналитический	0.20	-
211	461376.12	2301760.09	Аналитический	0.30	-
212	461381.94	2301755.41	Аналитический	0.30	-
213	461383.69	2301762.84	Аналитический	0.10	-
214	461424.97	2301907.71	Аналитический	0.10	-
215	461458.83	2302021.61	Аналитический	0.10	-
216	461563.93	2301993.22	Аналитический	0.30	-
217	461583.62	2302073.00	Аналитический	0.30	-
218	461620.00	2302060.50	Аналитический	0.30	-
219	461644.39	2302067.62	Аналитический	0.30	-
220	461670.93	2302087.60	Аналитический	0.30	-

1	2	3	4	5	6
221	461702.13	2302117.54	Аналитический	0.30	-
222	461729.78	2302203.79	Аналитический	0.10	-
223	461738.85	2302203.98	Аналитический	0.10	-
224	461850.45	2302158.13	Аналитический	0.10	-
225	461953.88	2302113.94	Аналитический	0.10	-
226	461890.63	2301951.07	Аналитический	0.10	-
227	461841.02	2301943.18	Аналитический	0.20	-
228	461796.46	2301745.61	Аналитический	0.20	-
229	461799.36	2301745.59	Аналитический	0.20	-
230	461948.46	2301745.65	Аналитический	0.20	-
231	462002.53	2301742.55	Аналитический	0.20	-
232	462019.72	2301804.64	Аналитический	0.20	-
233	462065.18	2301931.18	Картометрический	1.00	-
234	462070.55	2301946.36	Картометрический	1.00	-
235	462111.51	2301929.61	Картометрический	1.00	-
236	462148.29	2301912.06	Картометрический	1.00	-
237	462175.47	2301896.93	Картометрический	1.00	-
238	462236.33	2301865.34	Картометрический	1.00	-
120	462313.57	2301828.11	Картометрический	1.00	-
239	462188.76	2302313.07	Картометрический	1.00	-
240	462235.27	2302453.56	Картометрический	1.00	-
241	462287.52	2302600.65	Картометрический	1.00	-
242	462046.85	2302685.65	Аналитический	0.20	-
243	462030.02	2302639.93	Аналитический	0.20	-
244	462021.92	2302620.25	Аналитический	0.20	-
245	461982.30	2302505.01	Аналитический	0.20	-
246	461964.32	2302510.70	Аналитический	0.20	-
247	461945.22	2302438.89	Аналитический	0.20	-
248	461940.47	2302420.97	Аналитический	0.20	-
249	461935.47	2302397.24	Аналитический	0.20	-
250	461939.03	2302391.85	Аналитический	0.20	-
251	461950.70	2302386.69	Картометрический	1.00	-
252	462006.30	2302370.25	Картометрический	1.00	-
253	462044.86	2302357.70	Картометрический	1.00	-
254	462050.36	2302355.78	Картометрический	1.00	-
255	462163.92	2302321.14	Картометрический	1.00	-
256	462183.16	2302314.79	Картометрический	1.00	-
239	462188.76	2302313.07	Картометрический	1.00	-
257	459937.98	2302067.65	Картометрический	1.00	-
258	460056.72	2302416.89	Картометрический	1.00	-
259	460083.56	2302566.98	Картометрический	1.00	-
260	460104.59	2302664.93	Картометрический	1.00	-
261	460117.62	2302730.70	Картометрический	1.00	-
262	460177.51	2302913.26	Картометрический	1.00	-
263	460215.30	2303037.61	Картометрический	1.00	-
264	460326.97	2303417.97	Аналитический	0.20	-

1	2	3	4	5	6
265	460386.68	2303616.27	Аналитический	0.20	-
266	460403.35	2303621.75	Аналитический	0.30	-
267	460408.90	2303641.53	Аналитический	0.30	-
268	460412.09	2303652.27	Аналитический	0.30	-
269	460397.07	2303657.21	Картометрический	1.00	-
270	460318.47	2303683.61	Картометрический	1.00	-
271	460324.08	2303696.35	Картометрический	1.00	-
272	460327.08	2303696.21	Картометрический	1.00	-
273	460350.73	2303772.13	Картометрический	1.00	-
274	460273.00	2303799.87	Картометрический	1.00	-
275	460278.76	2303815.61	Картометрический	1.00	-
276	460270.34	2303820.43	Картометрический	1.00	-
277	460049.15	2303914.85	Картометрический	1.00	-
278	460044.13	2303904.90	Картометрический	1.00	-
279	460034.64	2303882.32	Картометрический	1.00	-
280	460069.11	2303866.31	Аналитический	0.20	-
281	460093.26	2303855.13	Аналитический	0.20	-
282	460095.49	2303860.41	Картометрический	1.00	-
283	460108.67	2303854.83	Картометрический	1.00	-
284	460108.45	2303854.41	Аналитический	0.30	-
285	460103.85	2303839.54	Аналитический	0.30	-
286	460103.45	2303837.63	Картометрический	1.00	-
287	460100.97	2303832.59	Картометрический	1.00	-
288	460098.03	2303833.97	Картометрический	1.00	-
289	460094.96	2303835.60	Картометрический	1.00	-
290	460091.62	2303827.17	Аналитический	0.20	-
291	460079.61	2303813.68	Картометрический	1.00	-
292	460067.83	2303774.34	Картометрический	1.00	-
293	460113.92	2303759.24	Картометрический	1.00	-
294	460160.98	2303739.49	Картометрический	1.00	-
295	460168.88	2303730.16	Картометрический	1.00	-
296	460158.90	2303700.52	Картометрический	1.00	-
297	460152.99	2303683.48	Картометрический	1.00	-
298	460149.69	2303673.78	Картометрический	1.00	-
299	460142.29	2303650.88	Картометрический	1.00	-
300	460104.81	2303534.75	Картометрический	1.00	-
301	460093.16	2303538.21	Картометрический	1.00	-
302	460089.11	2303540.10	Картометрический	1.00	-
303	460082.28	2303542.63	Картометрический	1.00	-
304	460075.94	2303544.88	Картометрический	1.00	-
305	460061.64	2303550.32	Картометрический	1.00	-
306	460060.21	2303551.84	Аналитический	0.20	-
307	460060.67	2303552.79	Картометрический	1.00	-
308	460056.75	2303554.00	Картометрический	1.00	-
309	460056.21	2303553.11	Картометрический	1.00	-
310	460052.49	2303554.21	Картометрический	1.00	-
311	460062.64	2303583.58	Картометрический	1.00	-
312	460063.99	2303583.22	Картометрический	1.00	-

1	2	3	4	5	6
313	460070.44	2303605.51	Картометрический	1.00	-
314	460064.62	2303608.54	Картометрический	1.00	-
315	460058.45	2303610.45	Картометрический	1.00	-
316	460024.14	2303622.39	Картометрический	1.00	-
317	460018.42	2303624.30	Аналитический	0.20	-
318	459994.74	2303553.10	Аналитический	0.20	-
319	459989.22	2303539.88	Картометрический	1.00	-
320	459966.34	2303545.89	Аналитический	0.20	-
321	459927.52	2303555.92	Картометрический	1.00	-
322	459883.59	2303576.27	Картометрический	1.00	-
323	459863.01	2303588.41	Картометрический	1.00	-
324	459743.04	2303186.63	Картометрический	1.00	-
325	459687.41	2302994.60	Картометрический	1.00	-
326	459580.16	2302625.88	Аналитический	0.10	-
327	459442.43	2302138.59	Аналитический	0.10	-
328	459852.68	2302087.47	Картометрический	1.00	-
257	459937.98	2302067.65	Картометрический	1.00	-
329	460386.65	2303688.48	Картометрический	1.00	-
330	460402.99	2303734.74	Картометрический	1.00	-
331	460359.46	2303747.28	Картометрический	1.00	-
332	460356.33	2303736.14	Картометрический	1.00	-
333	460359.81	2303734.74	Картометрический	1.00	-
334	460349.37	2303700.62	Картометрический	1.00	-
329	460386.65	2303688.48	Картометрический	1.00	-
335	460739.50	2304156.61	Картометрический	1.00	-
336	460776.28	2305037.70	Картометрический	1.00	-
337	460752.86	2305064.84	Картометрический	1.00	-
338	460775.48	2305071.06	Картометрический	1.00	-
339	460790.28	2305073.06	Картометрический	1.00	-
340	460790.05	2305089.08	Аналитический	0.20	-
341	460766.90	2305086.18	Аналитический	0.20	-
342	460741.55	2305079.39	Аналитический	0.20	-
343	460710.31	2305115.74	Аналитический	0.20	-
344	460713.03	2305186.57	Аналитический	0.20	-
345	460356.42	2305166.42	Аналитический	0.20	-
346	460218.83	2305154.95	Аналитический	0.20	-
347	460166.71	2305211.55	Аналитический	0.20	-
348	460155.28	2305213.01	Аналитический	0.20	-
349	460068.44	2305259.57	Аналитический	0.20	-
350	460047.41	2305284.12	Аналитический	0.20	-
351	459850.15	2305105.55	Аналитический	0.20	-
352	459792.36	2305110.82	Аналитический	0.20	-
353	459764.69	2305118.15	Аналитический	0.20	-
354	459752.89	2305101.70	Аналитический	0.20	-
355	459779.42	2305091.43	Аналитический	0.20	-
356	459834.48	2305091.79	Аналитический	0.20	-

1	2	3	4	5	6
357	459590.69	2304860.13	Аналитический	0.20	-
358	459533.26	2304758.12	Аналитический	0.20	-
359	459481.42	2304566.99	Аналитический	0.20	-
360	459454.10	2304562.02	Аналитический	0.20	-
361	459450.08	2304498.59	Аналитический	0.20	-
362	459501.50	2304394.55	Аналитический	0.20	-
363	459615.74	2304479.71	Аналитический	0.20	-
364	459649.94	2304627.58	Аналитический	0.20	-
365	459665.16	2304661.18	Аналитический	0.20	-
366	459705.73	2304710.07	Аналитический	0.20	-
367	459693.65	2304712.88	Аналитический	0.20	-
368	459695.91	2304718.19	Аналитический	0.20	-
369	459698.74	2304724.87	Аналитический	0.20	-
370	459700.17	2304728.22	Аналитический	0.20	-
371	459715.22	2304756.44	Аналитический	0.20	-
372	459741.44	2304800.94	Аналитический	0.20	-
373	459745.75	2304808.31	Картометрический	1.00	-
374	459749.44	2304807.67	Картометрический	1.00	-
375	459752.07	2304814.34	Картометрический	1.00	-
376	459819.22	2304936.83	Картометрический	1.00	-
377	459879.06	2305042.68	Картометрический	1.00	-
378	459884.96	2305042.15	Картометрический	1.00	-
379	459905.02	2305040.33	Картометрический	1.00	-
380	459918.53	2305039.11	Картометрический	1.00	-
381	459928.42	2305080.94	Картометрический	1.00	-
382	459939.15	2305081.83	Картометрический	1.00	-
383	459936.79	2305040.36	Картометрический	1.00	-
384	460702.34	2304996.11	Картометрический	1.00	-
385	460655.26	2304307.55	Картометрический	1.00	-
386	460646.38	2304307.98	Картометрический	1.00	-
387	460646.40	2304285.36	Картометрический	1.00	-
388	460635.67	2304280.87	Картометрический	1.00	-
389	460624.56	2304280.80	Картометрический	1.00	-
390	460611.46	2304201.57	Картометрический	1.00	-
335	460739.50	2304156.61	Картометрический	1.00	-
391	458798.29	2305491.82	Картометрический	1.00	-
392	458785.82	2305566.82	Аналитический	0.20	-
393	458785.56	2305591.25	Картометрический	1.00	-
394	458782.90	2305609.40	Аналитический	0.20	-
395	458780.12	2305628.34	Картометрический	1.00	-
396	458779.52	2305629.75	Картометрический	1.00	-
397	458768.92	2305654.71	Картометрический	1.00	-
398	458768.50	2305655.71	Картометрический	1.00	-
399	458758.79	2305664.73	Картометрический	1.00	-
400	458758.44	2305664.89	Картометрический	1.00	-
401	458745.81	2305670.52	Картометрический	1.00	-
402	458691.37	2305688.41	Картометрический	1.00	-

1	2	3	4	5	6
403	458629.20	2305706.36	Картометрический	1.00	-
404	458601.33	2305715.34	Картометрический	1.00	-
405	458459.35	2305761.08	Картометрический	1.00	-
406	458346.87	2305798.73	Картометрический	1.00	-
407	458244.31	2305834.28	Картометрический	1.00	-
408	458134.37	2305869.85	Картометрический	1.00	-
409	458079.84	2305886.65	Картометрический	1.00	-
410	458007.57	2305918.40	Картометрический	1.00	-
411	457991.37	2305847.19	Картометрический	1.00	-
412	457980.51	2305794.24	Картометрический	1.00	-
413	457974.23	2305762.96	Картометрический	1.00	-
414	457973.10	2305754.51	Картометрический	1.00	-
415	457972.61	2305747.98	Картометрический	1.00	-
416	457977.33	2305741.92	Картометрический	1.00	-
417	457986.05	2305730.67	Картометрический	1.00	-
418	457935.64	2305746.60	Аналитический	0.20	-
419	457895.41	2305755.46	Аналитический	0.20	-
420	457819.15	2305602.68	Аналитический	0.20	-
421	457768.56	2305469.61	Аналитический	0.20	-
422	458278.02	2305307.14	Картометрический	1.00	-
423	458336.55	2305473.23	Картометрический	1.00	-
424	458510.51	2305429.81	Картометрический	1.00	-
425	458554.60	2305539.52	Картометрический	1.00	-
391	458798.29	2305491.82	Картометрический	1.00	-
3. Сведения о характерных точках части (частей) границы объекта					
Обозначение характерных точек части границы	Координаты, м		Метод определения координат характерной точки	Средняя квадратическая погрешность положения характерной точки (Mt), м	Описание обозначения точки на местности (при наличии)
	X	Y			
1	2	3	4	5	6
Часть №					
-	-	-	-	-	-



## ГРАФИЧЕСКОЕ ОПИСАНИЕ

местоположения границ

Зона застройки малоэтажными многоквартирными жилыми домами

города Поворино - Ж2/1

(наименование объекта, местоположение границ которого описано (далее - объект))

## Раздел 1

Сведения об объекте		
№ п/п	Характеристики объекта	Описание характеристик
1	2	3
1	Местоположение объекта	Воронежская область, Поворинский муниципальный район, городское поселение - город Поворино, город Поворино
2	Площадь объекта +/- величина погрешности определения площади (Р +/- Дельта Р)	-
3	Иные характеристики объекта	-

Сведения о местоположении границ объекта					
1. Система координат: МСК - 36, зона 2					
2. Сведения о характерных точках границ объекта					
Обозначение характерных точек границ	Координаты, м		Метод определения координат характерной точки	Средняя квадратическая погрешность положения характерной точки (М), м	Описание обозначения точки на местности (при наличии)
	X	Y			
1	2	3	4	5	6
1	460988.68	2302996.53	Картометрический	1.00	-
2	460996.36	2303025.56	Картометрический	1.00	-
3	461002.89	2303052.51	Картометрический	1.00	-
4	461006.03	2303068.82	Картометрический	1.00	-
5	460989.82	2303073.41	Картометрический	1.00	-
6	460996.96	2303104.40	Картометрический	1.00	-
7	461003.66	2303102.79	Картометрический	1.00	-
8	461014.00	2303097.70	Картометрический	1.00	-
9	461014.96	2303104.14	Картометрический	1.00	-
10	461018.76	2303122.20	Картометрический	1.00	-
11	461025.45	2303159.26	Картометрический	1.00	-
12	461028.71	2303180.46	Аналитический	0.20	-
13	460920.74	2303203.35	Аналитический	0.20	-
14	460776.55	2303244.09	Картометрический	1.00	-
15	460709.83	2303080.74	Картометрический	1.00	-
16	460794.26	2303053.51	Картометрический	1.00	-
1	460988.68	2302996.53	Картометрический	1.00	-
17	461443.17	2303343.30	Аналитический	0.30	-
18	461448.33	2303361.59	Аналитический	0.30	-
19	461455.10	2303371.61	Аналитический	0.30	-
20	461464.20	2303396.36	Аналитический	0.30	-
21	461481.99	2303391.37	Аналитический	0.30	-
22	461487.63	2303407.39	Аналитический	0.30	-
23	461488.83	2303409.90	Аналитический	0.30	-
24	461432.10	2303429.15	Картометрический	1.00	-
25	461290.83	2303468.71	Картометрический	1.00	-
26	461285.13	2303470.31	Картометрический	1.00	-
27	461272.06	2303473.97	Картометрический	1.00	-
28	461265.26	2303475.87	Картометрический	1.00	-
29	461247.84	2303480.75	Аналитический	0.20	-
30	461162.17	2303518.13	Аналитический	0.20	-
31	461182.81	2303552.17	Аналитический	0.20	-
32	461077.08	2303601.26	Аналитический	0.20	-

1	2	3	4	5	6
33	460938.26	2303648.94	Аналитический	0.20	-
34	460910.06	2303656.98	Аналитический	0.20	-
35	460874.20	2303544.04	Аналитический	0.20	-
36	460949.19	2303520.55	Аналитический	0.20	-
37	461023.68	2303496.70	Аналитический	0.20	-
38	461021.92	2303485.31	Аналитический	0.20	-
39	461064.65	2303474.02	Аналитический	0.20	-
40	461149.37	2303444.04	Аналитический	0.20	-
41	461234.84	2303415.45	Аналитический	0.20	-
42	461315.14	2303388.53	Аналитический	0.20	-
17	461443.17	2303343.30	Аналитический	0.30	-
43	460104.81	2303534.75	Аналитический	0.30	-
44	460142.29	2303650.88	Аналитический	0.20	-
45	460149.69	2303673.78	Аналитический	0.20	-
46	460152.99	2303683.48	Аналитический	0.20	-
47	460158.90	2303700.52	Аналитический	0.20	-
48	460168.88	2303730.16	Аналитический	0.20	-
49	460160.98	2303739.49	Аналитический	0.20	-
50	460113.92	2303759.24	Аналитический	0.20	-
51	460067.83	2303774.34	Аналитический	0.20	-
52	460079.61	2303813.68	Картометрический	1.00	-
53	460091.62	2303827.17	Картометрический	1.00	-
54	460094.96	2303835.60	Картометрический	1.00	-
55	460098.03	2303833.97	Картометрический	1.00	-
56	460100.97	2303832.59	Картометрический	1.00	-
57	460103.45	2303837.63	Картометрический	1.00	-
58	460103.85	2303839.54	Картометрический	1.00	-
59	460108.45	2303854.41	Картометрический	1.00	-
60	460108.67	2303854.83	Картометрический	1.00	-
61	460095.49	2303860.41	Картометрический	1.00	-
62	460093.26	2303855.13	Картометрический	1.00	-
63	460069.11	2303866.31	Картометрический	1.00	-
64	460034.64	2303882.32	Картометрический	1.00	-
65	460044.13	2303904.90	Картометрический	1.00	-
66	460049.15	2303914.85	Картометрический	1.00	-
67	459917.47	2303971.13	Картометрический	1.00	-
68	459919.18	2303976.20	Картометрический	1.00	-
69	459865.92	2303994.79	Картометрический	1.00	-
70	459865.47	2303993.34	Картометрический	1.00	-
71	459853.84	2303998.31	Картометрический	1.00	-
72	459855.40	2304003.29	Картометрический	1.00	-
73	459806.01	2304019.24	Картометрический	1.00	-
74	459805.87	2304018.79	Картометрический	1.00	-
75	459793.47	2304023.93	Картометрический	1.00	-
76	459782.69	2303992.05	Картометрический	1.00	-
77	459843.86	2303969.25	Картометрический	1.00	-
78	459817.24	2303899.32	Картометрический	1.00	-

1	2	3	4	5	6
79	459938.56	2303855.38	Картометрический	1.00	-
80	459960.53	2303918.55	Картометрический	1.00	-
81	459990.35	2303907.74	Картометрический	1.00	-
82	459943.72	2303772.90	Картометрический	1.00	-
83	459918.06	2303702.36	Картометрический	1.00	-
84	459898.75	2303684.88	Картометрический	1.00	-
85	459863.01	2303588.41	Аналитический	0.30	-
86	459883.59	2303576.27	Аналитический	0.30	-
87	459927.52	2303555.92	Аналитический	0.30	-
88	459966.34	2303545.89	Аналитический	0.30	-
89	459989.22	2303539.88	Аналитический	0.30	-
90	459994.74	2303553.10	Картометрический	1.00	-
91	460018.42	2303624.30	Картометрический	1.00	-
92	460024.14	2303622.39	Картометрический	1.00	-
93	460058.45	2303610.45	Картометрический	1.00	-
94	460064.62	2303608.54	Картометрический	1.00	-
95	460070.44	2303605.51	Картометрический	1.00	-
96	460063.99	2303583.22	Картометрический	1.00	-
97	460062.64	2303583.58	Картометрический	1.00	-
98	460052.49	2303554.21	Картометрический	1.00	-
99	460056.21	2303553.11	Картометрический	1.00	-
100	460056.75	2303554.00	Аналитический	0.20	-
101	460060.67	2303552.79	Аналитический	0.20	-
102	460060.21	2303551.84	Аналитический	0.20	-
103	460061.64	2303550.32	Аналитический	0.20	-
104	460075.94	2303544.88	Аналитический	0.20	-
105	460082.28	2303542.63	Аналитический	0.20	-
106	460089.11	2303540.10	Аналитический	0.20	-
107	460093.16	2303538.21	Аналитический	0.30	-
43	460104.81	2303534.75	Аналитический	0.30	-
108	457768.56	2305469.61	Аналитический	0.30	-
109	457819.15	2305602.68	Аналитический	0.30	-
110	457895.41	2305755.46	Аналитический	0.20	-
111	457935.64	2305746.60	Аналитический	0.20	-
112	457949.92	2305748.73	Аналитический	0.20	-
113	457955.45	2305753.72	Аналитический	0.20	-
114	457957.17	2305757.22	Аналитический	0.20	-
115	457958.25	2305760.85	Аналитический	0.20	-
116	457963.16	2305778.88	Аналитический	0.20	-
117	457965.96	2305796.14	Аналитический	0.20	-
118	457965.26	2305796.31	Аналитический	0.20	-
119	457971.70	2305828.27	Аналитический	0.20	-
120	457974.11	2305827.77	Аналитический	0.20	-
121	457975.69	2305834.19	Аналитический	0.20	-
122	457973.01	2305834.75	Аналитический	0.20	-
123	457976.28	2305850.98	Аналитический	0.20	-
124	457992.34	2305923.37	Аналитический	0.20	-

1	2	3	4	5	6
125	457992.67	2305924.73	Аналитический	0.20	-
126	457831.01	2305967.64	Аналитический	0.20	-
127	457704.87	2306006.46	Аналитический	0.20	-
128	457679.85	2306012.45	Аналитический	0.20	-
129	457597.68	2306032.13	Аналитический	0.20	-
130	457422.02	2306062.16	Аналитический	0.20	-
131	457392.28	2306009.93	Аналитический	0.20	-
132	457543.73	2305947.82	Аналитический	0.20	-
133	457525.95	2305897.70	Аналитический	0.30	-
134	457524.04	2305895.31	Аналитический	0.30	-
135	457516.61	2305886.05	Картометрический	1.00	-
136	457469.55	2305827.54	Картометрический	1.00	-
137	457432.66	2305836.31	Картометрический	1.00	-
138	457437.21	2305847.23	Картометрический	1.00	-
139	457391.35	2305869.26	Картометрический	1.00	-
140	457409.67	2305916.93	Картометрический	1.00	-
141	457360.67	2305938.98	Аналитический	0.30	-
142	457334.45	2305947.74	Аналитический	0.30	-
143	457300.36	2305913.64	Картометрический	1.00	-
144	457286.42	2305901.25	Картометрический	1.00	-
145	457269.37	2305873.36	Картометрический	1.00	-
146	457252.33	2305837.72	Картометрический	1.00	-
147	457239.07	2305818.99	Картометрический	1.00	-
148	457229.40	2305787.52	Картометрический	1.00	-
149	457226.09	2305773.95	Картометрический	1.00	-
150	457289.90	2305750.02	Картометрический	1.00	-
151	457301.61	2305743.70	Картометрический	1.00	-
152	457306.43	2305731.42	Картометрический	1.00	-
153	457287.80	2305667.35	Картометрический	1.00	-
154	457333.38	2305652.73	Картометрический	1.00	-
155	457320.38	2305616.73	Картометрический	1.00	-
156	457398.88	2305587.49	Картометрический	1.00	-
157	457415.19	2305632.97	Картометрический	1.00	-
158	457424.43	2305630.37	Картометрический	1.00	-
159	457428.91	2305642.21	Картометрический	1.00	-
160	457441.18	2305638.17	Картометрический	1.00	-
161	457524.06	2305603.95	Картометрический	1.00	-
162	457522.04	2305597.45	Картометрический	1.00	-
163	457527.82	2305592.69	Картометрический	1.00	-
164	457520.60	2305570.02	Картометрический	1.00	-
165	457513.37	2305548.35	Картометрический	1.00	-
166	457592.28	2305522.01	Картометрический	1.00	-
167	457668.23	2305494.00	Аналитический	0.30	-
108	457768.56	2305469.61	Аналитический	0.30	-

3. Сведения о характерных точках части (частей) границы объекта					
Обозначение характерных точек части границы	Координаты, м		Метод определения координат характерной точки	Средняя квадратическая погрешность положения характерной точки (M), м	Описание обозначения точки на местности (при наличии)
	X	Y			
1	2	3	4	5	6
Часть №					
-	-	-	-	-	-



## ГРАФИЧЕСКОЕ ОПИСАНИЕ

местоположения границ

Зона застройки среднеэтажными жилыми домами города Поворино - ЖЗ/1

(наименование объекта, местоположение границ которого описано (далее - объект))

## Раздел 1

Сведения об объекте		
№ п/п	Характеристики объекта	Описание характеристик
1	2	3
1	Местоположение объекта	Воронежская область, Поворинский муниципальный район, городское поселение - город Поворино, город Поворино
2	Площадь объекта +/- величина погрешности определения площади (Р +/- Дельта Р)	-
3	Иные характеристики объекта	-

Сведения о местоположении границ объекта					
1. Система координат: МСК - 36, зона 2					
2. Сведения о характерных точках границ объекта					
Обозначение характерных точек границ	Координаты, м		Метод определения координат характерной точки	Средняя квадратическая погрешность положения характерной точки (М), м	Описание обозначения точки на местности (при наличии)
	X	Y			
1	2	3	4	5	6
1	461176.50	2301911.36	Аналитический	0.20	-
2	461207.59	2302056.72	Аналитический	0.20	-
3	461192.24	2302061.14	Картометрический	1.00	-
4	461032.07	2302119.95	Картометрический	1.00	-
5	460969.61	2302143.65	Картометрический	1.00	-
6	460909.78	2302162.83	Картометрический	1.00	-
7	460911.97	2302170.35	Картометрический	1.00	-
8	460959.71	2302311.92	Картометрический	1.00	-
9	460896.94	2302334.79	Картометрический	1.00	-
10	460884.01	2302339.37	Картометрический	1.00	-
11	460934.88	2302484.62	Картометрический	1.00	-
12	460912.72	2302492.53	Аналитический	0.20	-
13	460785.77	2302536.30	Аналитический	0.20	-
14	460768.65	2302542.04	Картометрический	1.00	-
15	460723.64	2302555.72	Картометрический	1.00	-
16	460539.51	2302615.53	Картометрический	1.00	-
17	460371.05	2302670.77	Картометрический	1.00	-
18	460374.27	2302680.30	Картометрический	1.00	-
19	460375.54	2302684.06	Аналитический	0.30	-
20	460388.35	2302721.99	Аналитический	0.30	-
21	460406.88	2302776.85	Аналитический	0.30	-
22	460419.99	2302771.70	Аналитический	0.30	-
23	460448.26	2302759.75	Аналитический	0.30	-
24	460543.30	2302722.12	Аналитический	0.30	-
25	460574.86	2302709.24	Аналитический	0.30	-
26	460606.63	2302792.21	Картометрический	1.00	-
27	460502.41	2302833.46	Картометрический	1.00	-
28	460528.66	2302907.86	Картометрический	1.00	-
29	460540.50	2302903.80	Картометрический	1.00	-
30	460544.97	2302916.71	Картометрический	1.00	-
31	460552.30	2302937.54	Аналитический	0.20	-
32	460515.26	2302948.15	Аналитический	0.20	-
33	460501.07	2302952.68	Аналитический	0.20	-
34	460479.06	2302959.72	Аналитический	0.20	-

1	2	3	4	5	6
35	460479.34	2302960.73	Аналитический	0.20	-
36	460472.43	2302962.87	Аналитический	0.20	-
37	460465.91	2302964.77	Аналитический	0.20	-
38	460453.45	2302968.01	Аналитический	0.20	-
39	460451.83	2302968.18	Аналитический	0.20	-
40	460450.67	2302969.13	Аналитический	0.20	-
41	460462.75	2303010.20	Аналитический	0.20	-
42	460486.54	2303002.08	Аналитический	0.20	-
43	460488.09	2303006.30	Аналитический	0.20	-
44	460508.79	2302999.73	Аналитический	0.20	-
45	460538.17	2302990.79	Аналитический	0.20	-
46	460576.05	2302975.79	Аналитический	0.20	-
47	460600.40	2303035.80	Аналитический	0.20	-
48	460607.70	2303034.53	Аналитический	0.20	-
49	460616.24	2303031.92	Аналитический	0.20	-
50	460640.11	2303024.35	Аналитический	0.20	-
51	460673.47	2303013.77	Аналитический	0.20	-
52	460687.23	2303005.27	Аналитический	0.20	-
53	460709.83	2303080.74	Аналитический	0.20	-
54	460776.55	2303244.09	Аналитический	0.20	-
55	460591.25	2303296.45	Аналитический	0.20	-
56	460646.46	2303492.19	Картометрический	1.00	-
57	460611.25	2303502.70	Картометрический	1.00	-
58	460591.16	2303507.92	Картометрический	1.00	-
59	460589.22	2303502.62	Картометрический	1.00	-
60	460564.56	2303509.82	Картометрический	1.00	-
61	460563.80	2303511.82	Картометрический	1.00	-
62	460546.04	2303517.38	Картометрический	1.00	-
63	460545.40	2303515.46	Картометрический	1.00	-
64	460514.01	2303526.10	Картометрический	1.00	-
65	460528.15	2303569.61	Картометрический	1.00	-
66	460515.10	2303575.90	Картометрический	1.00	-
67	460468.28	2303589.76	Картометрический	1.00	-
68	460467.00	2303585.52	Картометрический	1.00	-
69	460453.00	2303589.91	Картометрический	1.00	-
70	460457.45	2303605.15	Картометрический	1.00	-
71	460447.55	2303608.30	Картометрический	1.00	-
72	460412.75	2303618.89	Картометрический	1.00	-
73	460403.35	2303621.75	Картометрический	1.00	-
74	460386.68	2303616.27	Картометрический	1.00	-
75	460326.97	2303417.97	Картометрический	1.00	-
76	460215.30	2303037.61	Картометрический	1.00	-
77	460177.51	2302913.26	Картометрический	1.00	-
78	460117.62	2302730.70	Картометрический	1.00	-
79	460104.59	2302664.93	Картометрический	1.00	-
80	460083.56	2302566.98	Картометрический	1.00	-
81	460056.72	2302416.89	Картометрический	1.00	-
82	459937.98	2302067.65	Картометрический	1.00	-

1	2	3	4	5	6
83	459927.40	2302029.23	Картометрический	1.00	-
84	460258.17	2301990.57	Картометрический	1.00	-
85	460250.28	2301970.19	Картометрический	1.00	-
86	460691.32	2301934.12	Картометрический	1.00	-
87	460754.76	2301939.74	Картометрический	1.00	-
88	460789.48	2301941.26	Аналитический	0.20	-
89	460831.08	2301940.39	Аналитический	0.20	-
90	460935.60	2301932.15	Картометрический	1.00	-
91	461097.23	2301916.96	Картометрический	1.00	-
1	461176.50	2301911.36	Картометрический	1.00	-
92	460776.89	2302393.14	Аналитический	0.20	-
93	460779.06	2302400.91	Аналитический	0.20	-
94	460774.44	2302402.63	Картометрический	1.00	-
95	460776.47	2302408.88	Картометрический	1.00	-
96	460777.93	2302412.60	Картометрический	1.00	-
97	460780.17	2302418.16	Картометрический	1.00	-
98	460776.43	2302419.61	Картометрический	1.00	-
99	460778.74	2302425.58	Картометрический	1.00	-
100	460786.44	2302450.74	Картометрический	1.00	-
101	460788.20	2302455.98	Картометрический	1.00	-
102	460796.75	2302477.54	Аналитический	0.20	-
103	460736.82	2302497.67	Аналитический	0.20	-
104	460706.72	2302414.04	Аналитический	0.20	-
92	460776.89	2302393.14	Аналитический	0.20	-
3. Сведения о характерных точках части (частей) границы объекта					
Обозначение характерных точек части границы	Координаты, м		Метод определения координат характерной точки	Средняя квадратическая погрешность положения характерной точки (M <sub>t</sub> ), м	Описание обозначения точки на местности (при наличии)
	X	Y			
1	2	3	4	5	6
Часть №					
-	-	-	-	-	-



## ГРАФИЧЕСКОЕ ОПИСАНИЕ

местоположения границ

Общественно-деловая зона города Поворино - ОД/1

(наименование объекта, местоположение границ которого описано (далее - объект))

## Раздел 1

Сведения об объекте		
№ п/п	Характеристики объекта	Описание характеристик
1	2	3
1	Местоположение объекта	Воронежская область, Поворинский муниципальный район, городское поселение - город Поворино, город Поворино
2	Площадь объекта +/- величина погрешности определения площади (Р +/- Дельта Р)	-
3	Иные характеристики объекта	-

Сведения о местоположении границ объекта					
1. Система координат: МСК - 36, зона 2					
2. Сведения о характерных точках границ объекта					
Обозначение характерных точек границ	Координаты, м		Метод определения координат характерной точки	Средняя квадратическая погрешность положения характерной точки (М), м	Описание обозначения точки на местности (при наличии)
	X	Y			
1	2	3	4	5	6
1	463480.28	2302268.25	Картометрический	1.00	-
2	463411.60	2302363.64	Картометрический	1.00	-
3	463303.47	2302531.48	Картометрический	1.00	-
4	463280.70	2302529.00	Картометрический	1.00	-
5	463092.54	2302537.45	Картометрический	1.00	-
6	463052.40	2302558.19	Картометрический	1.00	-
7	463025.83	2302550.75	Картометрический	1.00	-
8	462951.22	2302544.84	Картометрический	1.00	-
9	463052.81	2302412.60	Аналитический	0.10	-
10	463109.55	2302343.62	Аналитический	0.10	-
11	463231.45	2302205.05	Аналитический	0.10	-
12	463239.78	2302185.37	Аналитический	0.10	-
13	463255.03	2302166.59	Аналитический	0.10	-
14	463257.18	2302171.74	Аналитический	0.10	-
15	463260.28	2302179.25	Аналитический	0.10	-
16	463273.00	2302190.15	Аналитический	0.10	-
17	463308.31	2302161.80	Аналитический	0.10	-
18	463315.03	2302167.50	Аналитический	0.10	-
19	463318.59	2302171.51	Аналитический	0.10	-
20	463323.97	2302177.66	Аналитический	0.10	-
21	463341.61	2302155.72	Аналитический	0.10	-
22	463394.36	2302198.66	Аналитический	0.10	-
23	463398.75	2302194.72	Аналитический	0.10	-
24	463411.22	2302205.63	Картометрический	1.00	-
25	463435.70	2302227.32	Картометрический	1.00	-
26	463438.52	2302229.83	Картометрический	1.00	-
27	463449.78	2302240.43	Картометрический	1.00	-
1	463480.28	2302268.25	Картометрический	1.00	-
28	462188.76	2302313.07	Картометрический	1.00	-
29	462235.27	2302453.56	Картометрический	1.00	-
30	462287.52	2302600.65	Картометрический	1.00	-
31	462046.85	2302685.65	Картометрический	1.00	-
32	462030.02	2302639.93	Картометрический	1.00	-

1	2	3	4	5	6
33	462021.92	2302620.25	Картометрический	1.00	-
34	461982.30	2302505.01	Картометрический	1.00	-
35	461964.32	2302510.70	Картометрический	1.00	-
36	461945.22	2302438.89	Картометрический	1.00	-
37	461940.47	2302420.97	Аналитический	0.10	-
38	461935.47	2302397.24	Аналитический	0.10	-
39	461939.03	2302391.85	Аналитический	0.10	-
40	461950.70	2302386.69	Аналитический	0.10	-
41	462006.30	2302370.25	Аналитический	0.10	-
42	462044.86	2302357.70	Аналитический	0.10	-
43	462050.36	2302355.78	Аналитический	0.10	-
44	462163.92	2302321.14	Аналитический	0.10	-
45	462183.16	2302314.79	Картометрический	1.00	-
28	462188.76	2302313.07	Картометрический	1.00	-
46	462309.35	2302964.53	Картометрический	1.00	-
47	462313.90	2302980.55	Картометрический	1.00	-
48	462299.22	2302996.43	Картометрический	1.00	-
49	462269.01	2303035.53	Аналитический	0.10	-
50	462245.14	2303069.33	Аналитический	0.10	-
51	462240.89	2303089.81	Аналитический	0.10	-
52	462237.21	2303096.91	Аналитический	0.10	-
53	462234.72	2303101.32	Аналитический	0.10	-
54	462157.57	2303135.22	Аналитический	0.10	-
55	462164.32	2303150.91	Аналитический	0.10	-
56	462120.09	2303167.84	Аналитический	0.10	-
57	462122.39	2303173.94	Аналитический	0.10	-
58	462087.02	2303187.64	Аналитический	0.10	-
59	462036.87	2303206.05	Аналитический	0.10	-
60	462036.96	2303208.05	Аналитический	0.10	-
61	462017.28	2303214.99	Аналитический	0.10	-
62	462016.24	2303214.04	Картометрический	1.00	-
63	461988.66	2303223.37	Картометрический	1.00	-
64	461919.73	2303246.69	Картометрический	1.00	-
65	461913.17	2303256.01	Картометрический	1.00	-
66	461876.66	2303287.78	Картометрический	1.00	-
67	461799.74	2303311.47	Картометрический	1.00	-
68	461803.36	2303324.31	Картометрический	1.00	-
69	461764.85	2303335.16	Картометрический	1.00	-
70	461758.85	2303314.43	Картометрический	1.00	-
71	461649.76	2303351.03	Картометрический	1.00	-
72	461606.49	2303363.36	Картометрический	1.00	-
73	461600.40	2303370.05	Картометрический	1.00	-
74	461583.11	2303375.55	Картометрический	1.00	-
75	461582.67	2303375.91	Картометрический	1.00	-
76	461561.99	2303382.90	Картометрический	1.00	-
77	461559.61	2303376.77	Картометрический	1.00	-
78	461546.87	2303380.62	Картометрический	1.00	-

1	2	3	4	5	6
79	461549.25	2303388.51	Картометрический	1.00	-
80	461559.67	2303418.04	Картометрический	1.00	-
81	461531.09	2303427.41	Картометрический	1.00	-
82	461521.72	2303398.84	Картометрический	1.00	-
83	461488.83	2303409.90	Картометрический	1.00	-
84	461487.63	2303407.39	Картометрический	1.00	-
85	461481.99	2303391.37	Картометрический	1.00	-
86	461464.20	2303396.36	Картометрический	1.00	-
87	461455.10	2303371.61	Картометрический	1.00	-
88	461448.33	2303361.59	Картометрический	1.00	-
89	461443.17	2303343.30	Картометрический	1.00	-
90	461315.14	2303388.53	Картометрический	1.00	-
91	461234.84	2303415.45	Картометрический	1.00	-
92	461149.37	2303444.04	Картометрический	1.00	-
93	461064.65	2303474.02	Картометрический	1.00	-
94	461021.92	2303485.31	Картометрический	1.00	-
95	461023.68	2303496.70	Картометрический	1.00	-
96	460949.19	2303520.55	Картометрический	1.00	-
97	460874.20	2303544.04	Картометрический	1.00	-
98	460910.06	2303656.98	Картометрический	1.00	-
99	460869.19	2303668.36	Картометрический	1.00	-
100	460849.10	2303673.99	Картометрический	1.00	-
101	460837.84	2303649.57	Картометрический	1.00	-
102	460834.50	2303638.06	Картометрический	1.00	-
103	460825.57	2303613.79	Картометрический	1.00	-
104	460816.54	2303586.59	Картометрический	1.00	-
105	460777.67	2303597.69	Картометрический	1.00	-
106	460750.61	2303613.55	Аналитический	0.10	-
107	460718.56	2303622.50	Аналитический	0.10	-
108	460715.52	2303613.57	Аналитический	0.10	-
109	460711.81	2303601.16	Аналитический	0.10	-
110	460688.96	2303607.74	Аналитический	0.10	-
111	460688.56	2303606.28	Аналитический	0.10	-
112	460687.18	2303601.88	Аналитический	0.10	-
113	460667.91	2303603.39	Аналитический	0.10	-
114	460662.55	2303600.25	Аналитический	0.10	-
115	460659.78	2303592.81	Аналитический	0.10	-
116	460663.41	2303587.97	Аналитический	0.10	-
117	460679.17	2303576.36	Аналитический	0.10	-
118	460677.78	2303572.27	Аналитический	0.10	-
119	460663.47	2303560.79	Аналитический	0.10	-
120	460591.12	2303584.73	Аналитический	0.10	-
121	460593.89	2303592.93	Аналитический	0.10	-
122	460412.09	2303652.27	Аналитический	0.10	-
123	460408.90	2303641.53	Аналитический	0.10	-
124	460403.35	2303621.75	Картометрический	1.00	-
125	460412.75	2303618.89	Картометрический	1.00	-
126	460447.55	2303608.30	Картометрический	1.00	-

1	2	3	4	5	6
127	460457.45	2303605.15	Картометрический	1.00	-
128	460453.00	2303589.91	Картометрический	1.00	-
129	460467.00	2303585.52	Картометрический	1.00	-
130	460468.28	2303589.76	Картометрический	1.00	-
131	460515.10	2303575.90	Картометрический	1.00	-
132	460528.15	2303569.61	Картометрический	1.00	-
133	460514.01	2303526.10	Картометрический	1.00	-
134	460545.40	2303515.46	Картометрический	1.00	-
135	460546.04	2303517.38	Картометрический	1.00	-
136	460563.80	2303511.82	Картометрический	1.00	-
137	460564.56	2303509.82	Картометрический	1.00	-
138	460589.22	2303502.62	Картометрический	1.00	-
139	460591.16	2303507.92	Картометрический	1.00	-
140	460611.25	2303502.70	Картометрический	1.00	-
141	460646.46	2303492.19	Картометрический	1.00	-
142	460591.25	2303296.45	Картометрический	1.00	-
143	460776.55	2303244.09	Картометрический	1.00	-
144	460920.74	2303203.35	Картометрический	1.00	-
145	461028.71	2303180.46	Картометрический	1.00	-
146	461061.16	2303172.23	Картометрический	1.00	-
147	461058.34	2303202.73	Картометрический	1.00	-
148	461056.33	2303269.18	Аналитический	0.10	-
149	461059.41	2303308.08	Аналитический	0.10	-
150	461059.25	2303320.02	Аналитический	0.10	-
151	461204.62	2303304.49	Аналитический	0.10	-
152	461356.56	2303291.30	Аналитический	0.10	-
153	461512.29	2303246.87	Аналитический	0.10	-
154	461462.64	2303081.94	Аналитический	0.10	-
155	461607.24	2303035.77	Аналитический	0.10	-
156	461680.59	2303010.21	Аналитический	0.10	-
157	461687.90	2303007.95	Аналитический	0.10	-
158	461714.84	2303117.43	Аналитический	0.10	-
159	461744.94	2303110.80	Аналитический	0.10	-
160	461814.67	2303096.63	Аналитический	0.10	-
161	461830.24	2303156.03	Аналитический	0.10	-
162	461858.45	2303150.54	Картометрический	1.00	-
163	461955.10	2303121.30	Картометрический	1.00	-
164	462115.88	2303058.32	Картометрический	1.00	-
46	462309.35	2302964.53	Картометрический	1.00	-
165	461887.70	2304175.08	Картометрический	1.00	-
166	461858.91	2304340.32	Картометрический	1.00	-
167	461655.78	2304406.36	Картометрический	1.00	-
168	461649.43	2304387.94	Картометрический	1.00	-
169	461626.85	2304322.47	Картометрический	1.00	-
170	461609.17	2304271.22	Картометрический	1.00	-
171	461738.47	2304222.01	Картометрический	1.00	-
165	461887.70	2304175.08	Картометрический	1.00	-

1	2	3	4	5	6
172	461192.24	2302061.14	Картометрический	1.00	-
173	461223.73	2302154.24	Картометрический	1.00	-
174	461243.17	2302210.73	Картометрический	1.00	-
175	461149.11	2302245.13	Аналитический	0.10	-
176	460959.71	2302311.92	Аналитический	0.10	-
177	460911.97	2302170.35	Аналитический	0.10	-
178	460909.78	2302162.83	Аналитический	0.10	-
179	460969.61	2302143.65	Аналитический	0.10	-
180	461032.07	2302119.95	Картометрический	1.00	-
172	461192.24	2302061.14	Картометрический	1.00	-
181	460776.89	2302393.14	Картометрический	1.00	-
182	460779.06	2302400.91	Картометрический	1.00	-
183	460774.44	2302402.63	Картометрический	1.00	-
184	460776.47	2302408.88	Аналитический	0.10	-
185	460777.93	2302412.60	Аналитический	0.10	-
186	460780.17	2302418.16	Аналитический	0.10	-
187	460776.43	2302419.61	Аналитический	0.30	-
188	460778.74	2302425.58	Аналитический	0.30	-
189	460786.44	2302450.74	Аналитический	0.30	-
190	460788.20	2302455.98	Аналитический	0.30	-
191	460796.75	2302477.54	Аналитический	0.30	-
192	460736.82	2302497.67	Аналитический	0.30	-
193	460706.72	2302414.04	Картометрический	1.00	-
181	460776.89	2302393.14	Картометрический	1.00	-
194	460934.88	2302484.62	Картометрический	1.00	-
195	461005.92	2302684.06	Аналитический	0.20	-
196	461026.05	2302758.68	Картометрический	1.00	-
197	461039.80	2302835.38	Картометрический	1.00	-
198	461049.71	2302905.18	Аналитический	0.20	-
199	461019.14	2302914.99	Аналитический	0.20	-
200	460837.94	2302968.86	Аналитический	0.20	-
201	460834.94	2302962.35	Аналитический	0.20	-
202	460789.27	2302812.57	Аналитический	0.20	-
203	460812.89	2302805.98	Аналитический	0.20	-
204	460812.74	2302805.40	Картометрический	1.00	-
205	460799.79	2302763.27	Аналитический	0.20	-
206	460799.65	2302762.27	Аналитический	0.20	-
207	460788.49	2302731.95	Аналитический	0.10	-
208	460763.63	2302665.04	Аналитический	0.10	-
209	460760.47	2302655.92	Аналитический	0.10	-
210	460749.33	2302625.58	Аналитический	0.10	-
211	460729.17	2302571.04	Аналитический	0.10	-
212	460726.45	2302563.40	Аналитический	0.10	-
213	460723.64	2302555.72	Аналитический	0.10	-
214	460768.65	2302542.04	Аналитический	0.20	-

1	2	3	4	5	6
215	460785.77	2302536.30	Аналитический	0.20	-
216	460912.72	2302492.53	Картометрический	1.00	-
194	460934.88	2302484.62	Картометрический	1.00	-
217	460539.51	2302615.53	Картометрический	1.00	-
218	460574.86	2302709.24	Аналитический	0.20	-
219	460543.30	2302722.12	Аналитический	0.20	-
220	460448.26	2302759.75	Аналитический	0.10	-
221	460419.99	2302771.70	Аналитический	0.10	-
222	460406.88	2302776.85	Аналитический	0.10	-
223	460388.35	2302721.99	Аналитический	0.10	-
224	460375.54	2302684.06	Аналитический	0.10	-
225	460374.27	2302680.30	Аналитический	0.10	-
226	460371.05	2302670.77	Аналитический	0.20	-
217	460539.51	2302615.53	Картометрический	1.00	-
227	460606.63	2302792.21	Картометрический	1.00	-
228	460685.36	2302999.42	Картометрический	1.00	-
229	460687.23	2303005.27	Аналитический	0.10	-
230	460673.47	2303013.77	Аналитический	0.10	-
231	460640.11	2303024.35	Аналитический	0.10	-
232	460616.24	2303031.92	Аналитический	0.10	-
233	460607.70	2303034.53	Аналитический	0.10	-
234	460600.40	2303035.80	Аналитический	0.20	-
235	460576.05	2302975.79	Аналитический	0.20	-
236	460538.17	2302990.79	Аналитический	0.20	-
237	460508.79	2302999.73	Картометрический	1.00	-
238	460488.09	2303006.30	Картометрический	1.00	-
239	460486.54	2303002.08	Картометрический	1.00	-
240	460462.75	2303010.20	Картометрический	1.00	-
241	460450.67	2302969.13	Аналитический	0.20	-
242	460451.83	2302968.18	Аналитический	0.20	-
243	460453.45	2302968.01	Аналитический	0.20	-
244	460465.91	2302964.77	Аналитический	0.20	-
245	460472.43	2302962.87	Аналитический	0.20	-
246	460479.34	2302960.73	Аналитический	0.20	-
247	460479.06	2302959.72	Аналитический	0.20	-
248	460501.07	2302952.68	Аналитический	0.20	-
249	460515.26	2302948.15	Аналитический	0.20	-
250	460552.30	2302937.54	Аналитический	0.20	-
251	460544.97	2302916.71	Аналитический	0.20	-
252	460540.50	2302903.80	Аналитический	0.20	-
253	460528.66	2302907.86	Картометрический	1.00	-
254	460502.41	2302833.46	Картометрический	1.00	-
227	460606.63	2302792.21	Картометрический	1.00	-
255	459898.75	2303684.88	Картометрический	1.00	-
256	459918.06	2303702.36	Картометрический	1.00	-

1	2	3	4	5	6
257	459943.72	2303772.90	Аналитический	0.10	-
258	459990.35	2303907.74	Аналитический	0.10	-
259	459960.53	2303918.55	Аналитический	0.10	-
260	459938.56	2303855.38	Аналитический	0.10	-
261	459817.24	2303899.32	Аналитический	0.10	-
262	459755.71	2303737.71	Картометрический	1.00	-
255	459898.75	2303684.88	Картометрический	1.00	-
263	462183.84	2304832.04	Картометрический	1.00	-
264	462189.19	2304904.30	Картометрический	1.00	-
265	462194.15	2304966.55	Картометрический	1.00	-
266	461986.30	2304973.97	Картометрический	1.00	-
267	461953.60	2305108.96	Картометрический	1.00	-
268	461753.57	2305080.36	Картометрический	1.00	-
269	461725.24	2305075.98	Картометрический	1.00	-
270	461741.15	2304966.37	Картометрический	1.00	-
271	461752.55	2304902.29	Картометрический	1.00	-
272	461779.18	2304908.10	Картометрический	1.00	-
273	461784.73	2304874.21	Картометрический	1.00	-
274	461788.48	2304862.40	Картометрический	1.00	-
275	461794.12	2304854.16	Картометрический	1.00	-
276	461811.23	2304853.31	Картометрический	1.00	-
277	462000.72	2304844.63	Картометрический	1.00	-
278	462115.41	2304837.05	Картометрический	1.00	-
263	462183.84	2304832.04	Картометрический	1.00	-
279	457469.55	2305827.54	Картометрический	1.00	-
280	457516.61	2305886.05	Картометрический	1.00	-
281	457524.04	2305895.31	Картометрический	1.00	-
282	457525.95	2305897.70	Картометрический	1.00	-
283	457543.73	2305947.82	Картометрический	1.00	-
284	457392.28	2306009.93	Картометрический	1.00	-
285	457360.67	2305938.98	Картометрический	1.00	-
286	457409.67	2305916.93	Картометрический	1.00	-
287	457391.35	2305869.26	Картометрический	1.00	-
288	457437.21	2305847.23	Картометрический	1.00	-
289	457432.66	2305836.31	Картометрический	1.00	-
279	457469.55	2305827.54	Картометрический	1.00	-

## 3. Сведения о характерных точках части (частей) границы объекта

Обозначение характерных точек части границы	Координаты, м		Метод определения координат характерной точки	Средняя квадратическая погрешность положения характерной точки (Мт), м	Описание обозначения точки на местности (при наличии)
	X	Y			
1	2	3	4	5	6
Часть №					
-	-	-	-	-	-



## ГРАФИЧЕСКОЕ ОПИСАНИЕ

местоположения границ  
Производственная зона города Поворино - П1/1

(наименование объекта, местоположение границ которого описано (далее - объект))

## Раздел 1

Сведения об объекте		
№ п/п	Характеристики объекта	Описание характеристик
1	2	3
1	Местоположение объекта	Воронежская область, Поворинский муниципальный район, городское поселение - город Поворино, город Поворино
2	Площадь объекта +/- величина погрешности определения площади (Р +/- Дельта Р)	-
3	Иные характеристики объекта	-

Сведения о местоположении границ объекта					
1. Система координат: МСК - 36, зона 2					
2. Сведения о характерных точках границ объекта					
Обозначение характерных точек границ	Координаты, м		Метод определения координат характерной точки	Средняя квадратическая погрешность положения характерной точки (Мп), м	Описание обозначения точки на местности (при наличии)
	X	Y			
1	2	3	4	5	6
1	462251.80	2301696.25	Картометрический	1.00	-
2	462294.00	2301787.48	Картометрический	1.00	-
3	462313.57	2301828.11	Картометрический	1.00	-
4	462236.33	2301865.34	Аналитический	0.20	-
5	462175.47	2301896.93	Аналитический	0.20	-
6	462148.29	2301912.06	Аналитический	0.20	-
7	462111.51	2301929.61	Аналитический	0.20	-
8	462070.55	2301946.36	Аналитический	0.20	-
9	462065.18	2301931.18	Аналитический	0.20	-
10	462019.72	2301804.64	Аналитический	0.20	-
11	462002.53	2301742.55	Аналитический	0.20	-
12	462012.21	2301741.99	Аналитический	0.20	-
13	462067.76	2301736.77	Аналитический	0.20	-
14	462094.98	2301732.30	Аналитический	0.20	-
15	462135.68	2301722.85	Аналитический	0.20	-
16	462242.68	2301695.07	Картометрический	1.00	-
17	462244.55	2301695.31	Картометрический	1.00	-
1	462251.80	2301696.25	Картометрический	1.00	-
18	461786.39	2302980.23	Картометрический	1.00	-
19	461814.67	2303096.63	Картометрический	1.00	-
20	461744.94	2303110.80	Картометрический	1.00	-
21	461714.84	2303117.43	Картометрический	1.00	-
22	461687.90	2303007.95	Картометрический	1.00	-
18	461786.39	2302980.23	Картометрический	1.00	-
23	460816.54	2303586.59	Картометрический	1.00	-
24	460825.57	2303613.79	Картометрический	1.00	-
25	460834.50	2303638.06	Картометрический	1.00	-
26	460837.84	2303649.57	Картометрический	1.00	-
27	460849.44	2303674.46	Аналитический	0.20	-
28	460768.57	2303697.55	Аналитический	0.20	-
29	460706.25	2303709.07	Аналитический	0.20	-
30	460701.93	2303708.28	Аналитический	0.20	-

1	2	3	4	5	6
31	460707.69	2303724.02	Аналитический	0.20	-
32	460666.85	2303727.98	Аналитический	0.20	-
33	460656.91	2303729.45	Аналитический	0.20	-
34	460641.79	2303727.18	Аналитический	0.20	-
35	460619.58	2303723.24	Аналитический	0.20	-
36	460618.63	2303703.27	Аналитический	0.20	-
37	460617.63	2303703.31	Аналитический	0.20	-
38	460616.15	2303693.38	Аналитический	0.20	-
39	460617.15	2303693.33	Аналитический	0.20	-
40	460612.52	2303673.10	Аналитический	0.20	-
41	460593.89	2303592.93	Аналитический	0.20	-
42	460591.12	2303584.73	Аналитический	0.20	-
43	460663.47	2303560.79	Аналитический	0.20	-
44	460677.78	2303572.27	Аналитический	0.20	-
45	460679.17	2303576.36	Аналитический	0.20	-
46	460663.41	2303587.97	Аналитический	0.20	-
47	460659.78	2303592.81	Аналитический	0.20	-
48	460662.55	2303600.25	Аналитический	0.20	-
49	460667.91	2303603.39	Аналитический	0.20	-
50	460687.18	2303601.88	Аналитический	0.20	-
51	460688.56	2303606.28	Аналитический	0.20	-
52	460688.96	2303607.74	Аналитический	0.20	-
53	460711.81	2303601.16	Картометрический	1.00	-
54	460715.52	2303613.57	Картометрический	1.00	-
55	460718.56	2303622.50	Картометрический	1.00	-
56	460750.61	2303613.55	Картометрический	1.00	-
57	460777.67	2303597.69	Картометрический	1.00	-
23	460816.54	2303586.59	Картометрический	1.00	-
3. Сведения о характерных точках части (частей) границы объекта					
Обозначение характерных точек части границы	Координаты, м		Метод определения координат характерной точки	Средняя квадратическая погрешность положения характерной точки (M <sub>t</sub> ), м	Описание обозначения точки на местности (при наличии)
	X	Y			
1	2	3	4	5	6
Часть №					
-	-	-	-	-	-



## ГРАФИЧЕСКОЕ ОПИСАНИЕ

местоположения границ

Производственно-коммунальная зона города Поворино - П2/1

(наименование объекта, местоположение границ которого описано (далее - объект))

## Раздел 1

Сведения об объекте		
№ п/п	Характеристики объекта	Описание характеристик
1	2	3
1	Местоположение объекта	Воронежская область, Поворинский муниципальный район, городское поселение - город Поворино, город Поворино
2	Площадь объекта +/- величина погрешности определения площади (Р +/- Дельта Р)	-
3	Иные характеристики объекта	-

Сведения о местоположении границ объекта					
1. Система координат: МСК - 36, зона 2					
2. Сведения о характерных точках границ объекта					
Обозначение характерных точек границ	Координаты, м		Метод определения координат характерной точки	Средняя квадратическая погрешность положения характерной точки (М), м	Описание обозначения точки на местности (при наличии)
	X	Y			
1	2	3	4	5	6
1	463479.27	2301856.84	Картометрический	1.00	-
2	463478.03	2301858.08	Картометрический	1.00	-
3	463206.53	2302188.08	Картометрический	1.00	-
4	463113.53	2302298.08	Аналитический	0.20	-
5	463105.16	2302308.55	Картометрический	1.00	-
6	463064.65	2302297.76	Картометрический	1.00	-
7	463057.54	2302297.83	Картометрический	1.00	-
8	463019.43	2302315.70	Картометрический	1.00	-
9	462991.46	2302298.50	Картометрический	1.00	-
10	462963.53	2302328.10	Картометрический	1.00	-
11	462949.87	2302348.60	Картометрический	1.00	-
12	462966.83	2302362.03	Аналитический	0.20	-
13	462972.88	2302373.58	Аналитический	0.20	-
14	462970.17	2302378.30	Аналитический	0.20	-
15	462912.78	2302460.42	Аналитический	0.20	-
16	462782.96	2302377.40	Аналитический	0.20	-
17	462703.36	2302280.00	Аналитический	0.20	-
18	462496.55	2301850.57	Картометрический	1.00	-
19	462449.52	2301721.90	Картометрический	1.00	-
20	462470.19	2301724.57	Картометрический	1.00	-
1	463479.27	2301856.84	Картометрический	1.00	-
21	457561.89	2304927.66	Картометрический	1.00	-
22	457768.56	2305469.61	Картометрический	1.00	-
23	457668.23	2305494.00	Картометрический	1.00	-
24	457592.28	2305522.01	Картометрический	1.00	-
25	457513.37	2305548.35	Аналитический	0.20	-
26	457520.60	2305570.02	Аналитический	0.20	-
27	457527.82	2305592.69	Аналитический	0.20	-
28	457522.04	2305597.45	Аналитический	0.20	-
29	457524.06	2305603.95	Аналитический	0.20	-
30	457441.18	2305638.17	Аналитический	0.20	-
31	457428.91	2305642.21	Аналитический	0.20	-
32	457424.43	2305630.37	Аналитический	0.20	-

1	2	3	4	5	6
33	457415.19	2305632.97	Аналитический	0.20	-
34	457398.88	2305587.49	Аналитический	0.20	-
35	457320.38	2305616.73	Аналитический	0.20	-
36	457333.38	2305652.73	Аналитический	0.20	-
37	457287.80	2305667.35	Аналитический	0.20	-
38	457306.43	2305731.42	Аналитический	0.20	-
39	457301.61	2305743.70	Аналитический	0.20	-
40	457289.90	2305750.02	Аналитический	0.20	-
41	457226.09	2305773.95	Аналитический	0.20	-
42	457229.40	2305787.52	Аналитический	0.20	-
43	457239.07	2305818.99	Аналитический	0.20	-
44	457252.33	2305837.72	Картометрический	1.00	-
45	457269.37	2305873.36	Картометрический	1.00	-
46	457286.42	2305901.25	Картометрический	1.00	-
47	457300.36	2305913.64	Картометрический	1.00	-
48	457334.45	2305947.74	Картометрический	1.00	-
49	457360.67	2305938.98	Картометрический	1.00	-
50	457392.28	2306009.93	Картометрический	1.00	-
51	457422.02	2306062.16	Картометрический	1.00	-
52	457365.48	2306069.48	Картометрический	1.00	-
53	457284.60	2306082.59	Картометрический	1.00	-
54	457158.49	2306103.22	Картометрический	1.00	-
55	457006.25	2306128.12	Картометрический	1.00	-
56	456978.73	2306135.31	Картометрический	1.00	-
57	456903.96	2305983.15	Картометрический	1.00	-
58	456903.91	2305983.09	Картометрический	1.00	-
59	456652.54	2305688.42	Картометрический	1.00	-
60	456652.33	2305688.17	Картометрический	1.00	-
61	456537.50	2305634.94	Картометрический	1.00	-
62	456294.51	2305530.18	Аналитический	0.20	-
63	456249.27	2305521.77	Аналитический	0.20	-
64	456248.84	2305521.69	Аналитический	0.20	-
65	456188.73	2305517.82	Аналитический	0.20	-
66	456188.24	2305517.70	Аналитический	0.20	-
67	456136.50	2305505.16	Аналитический	0.20	-
68	456136.01	2305505.04	Аналитический	0.20	-
69	456044.26	2305506.48	Аналитический	0.20	-
70	456019.51	2305506.87	Аналитический	0.20	-
71	456019.17	2305506.94	Аналитический	0.20	-
72	455943.15	2305521.14	Аналитический	0.20	-
73	455925.00	2305525.67	Аналитический	0.20	-
74	455924.71	2305525.75	Аналитический	0.20	-
75	455920.83	2305512.47	Аналитический	0.20	-
76	456210.54	2305410.51	Картометрический	1.00	-
77	456313.13	2305374.41	Картометрический	1.00	-
78	456791.18	2305197.98	Картометрический	1.00	-
79	457255.77	2305034.76	Картометрический	1.00	-
21	457561.89	2304927.66	Картометрический	1.00	-

3. Сведения о характерных точках части (частей) границы объекта					
Обозначение характерных точек части границы	Координаты, м		Метод определения координат характерной точки	Средняя квадратическая погрешность положения характерной точки (M), м	Описание обозначения точки на местности (при наличии)
	X	Y			
1	2	3	4	5	6
Часть №					
-	-	-	-	-	-



## ГРАФИЧЕСКОЕ ОПИСАНИЕ

местоположения границ

Зона улиц, дорог, инженерной и транспортной инфраструктуры  
города Поворино - ИТ1/1

(наименование объекта, местоположение границ которого описано (далее - объект))

## Раздел 1

Сведения об объекте		
№ п/п	Характеристики объекта	Описание характеристик
1	2	3
1	Местоположение объекта	Воронежская область, Поворинский муниципальный район, городское поселение - город Поворино, город Поворино
2	Площадь объекта +/- величина погрешности определения площади (Р +/- Дельта Р)	-
3	Иные характеристики объекта	-

## Сведения о местоположении границ объекта

1. Система координат: МСК - 36, зона 2

2. Сведения о характерных точках границ объекта

Обозначение характерных точек границ	Координаты, м		Метод определения координат характерной точки	Средняя квадратическая погрешность положения характерной точки (Мт), м	Описание обозначения точки на местности (при наличии)
	X	Y			
1	2	3	4	5	6
1	463523.28	2301863.20	Аналитический	0.20	-
2	463516.35	2301874.27	Аналитический	0.20	-
3	463494.66	2301900.85	Аналитический	0.20	-
4	463362.38	2302056.76	Аналитический	0.20	-
5	463339.52	2302079.23	Аналитический	0.20	-
6	463257.18	2302171.74	Аналитический	0.20	-
7	463255.03	2302166.59	Аналитический	0.20	-
8	463239.78	2302185.37	Аналитический	0.20	-
9	463231.45	2302205.05	Аналитический	0.20	-
10	463109.55	2302343.62	Аналитический	0.20	-
11	463052.81	2302412.60	Аналитический	0.20	-
12	462951.22	2302544.84	Аналитический	0.20	-
13	462923.53	2302541.94	Аналитический	0.20	-
14	462899.82	2302523.26	Аналитический	0.20	-
15	462938.22	2302476.69	Аналитический	0.20	-
16	462912.78	2302460.42	Аналитический	0.20	-
17	462970.17	2302378.30	Аналитический	0.20	-
18	462972.88	2302373.58	Аналитический	0.20	-
19	462966.83	2302362.03	Аналитический	0.20	-
20	462949.87	2302348.60	Аналитический	0.20	-
21	462963.53	2302328.10	Аналитический	0.20	-
22	462991.46	2302298.50	Аналитический	0.20	-
23	463019.43	2302315.70	Аналитический	0.20	-
24	463057.54	2302297.83	Аналитический	0.20	-
25	463064.65	2302297.76	Аналитический	0.20	-
26	463105.16	2302308.55	Аналитический	0.20	-
27	463113.53	2302298.08	Аналитический	0.20	-
28	463206.53	2302188.08	Аналитический	0.20	-
29	463478.03	2301858.08	Аналитический	0.20	-
30	463479.27	2301856.84	Аналитический	0.20	-
31	463509.16	2301860.75	Аналитический	0.20	-
32	463510.81	2301860.97	Аналитический	0.20	-
1	463523.28	2301863.20	Аналитический	0.20	-

1	2	3	4	5	6
33	463995.88	2303743.42	Картометрический	1.00	-
34	463974.04	2303883.77	Аналитический	0.20	-
35	463925.46	2304014.75	Аналитический	0.20	-
36	463904.20	2303992.87	Аналитический	0.20	-
37	463817.58	2303971.60	Аналитический	0.20	-
38	463753.91	2303974.44	Аналитический	0.20	-
39	463740.45	2303962.96	Аналитический	0.20	-
40	463705.07	2303960.50	Аналитический	0.20	-
41	463684.22	2303933.54	Аналитический	0.20	-
42	463651.12	2303927.16	Аналитический	0.20	-
43	463625.71	2303911.82	Аналитический	0.20	-
44	463581.25	2303911.47	Аналитический	0.20	-
45	463543.90	2303892.86	Аналитический	0.20	-
46	463374.13	2303894.19	Аналитический	0.20	-
47	463372.57	2303830.62	Аналитический	0.20	-
48	463361.32	2303828.87	Аналитический	0.20	-
49	463349.77	2303827.62	Аналитический	0.20	-
50	463343.42	2303825.72	Аналитический	0.20	-
51	463335.02	2303823.77	Аналитический	0.20	-
52	463347.23	2303397.71	Аналитический	0.20	-
53	463584.43	2303348.77	Аналитический	0.20	-
54	463642.84	2303500.38	Аналитический	0.20	-
55	463758.78	2303635.33	Картометрический	1.00	-
56	463880.15	2303723.25	Картометрический	1.00	-
33	463995.88	2303743.42	Картометрический	1.00	-
57	463567.63	2305215.27	Картометрический	1.00	-
58	463590.24	2305246.41	Картометрический	1.00	-
59	463600.50	2305285.05	Картометрический	1.00	-
60	463603.97	2305288.68	Аналитический	0.20	-
61	463604.54	2305302.57	Аналитический	0.20	-
62	463601.23	2305337.85	Аналитический	0.20	-
63	463609.44	2305346.36	Аналитический	0.20	-
64	463611.39	2305348.44	Аналитический	0.20	-
65	463600.27	2305375.95	Аналитический	0.20	-
66	463568.08	2305406.60	Аналитический	0.20	-
67	463566.65	2305405.66	Аналитический	0.20	-
68	463539.52	2305384.74	Аналитический	0.20	-
69	463518.17	2305377.76	Аналитический	0.20	-
70	463503.16	2305363.16	Аналитический	0.20	-
71	463491.28	2305340.61	Аналитический	0.20	-
72	463483.03	2305308.39	Аналитический	0.20	-
73	463481.55	2305277.43	Аналитический	0.20	-
74	463480.39	2305240.66	Аналитический	0.20	-
75	463439.96	2305188.56	Аналитический	0.20	-
76	463426.51	2305183.50	Картометрический	1.00	-
77	463199.06	2304968.72	Картометрический	1.00	-
78	462978.31	2304743.72	Картометрический	1.00	-

1	2	3	4	5	6
79	462959.79	2304724.84	Картометрический	1.00	-
80	462958.10	2304722.38	Аналитический	0.20	-
81	462884.98	2304637.51	Аналитический	0.20	-
82	462890.31	2304631.65	Аналитический	0.20	-
83	462963.86	2304717.30	Аналитический	0.20	-
84	462968.91	2304721.65	Аналитический	0.20	-
85	462987.37	2304740.67	Аналитический	0.20	-
86	463207.66	2304964.31	Аналитический	0.20	-
87	463429.27	2305174.16	Аналитический	0.20	-
88	463443.52	2305179.18	Аналитический	0.20	-
89	463487.10	2305236.74	Аналитический	0.20	-
90	463502.64	2305249.90	Картометрический	1.00	-
57	463567.63	2305215.27	Картометрический	1.00	-
91	457986.05	2305730.67	Картометрический	1.00	-
92	457977.33	2305741.92	Картометрический	1.00	-
93	457972.61	2305747.98	Картометрический	1.00	-
94	457973.10	2305754.51	Аналитический	0.20	-
95	457974.23	2305762.96	Аналитический	0.20	-
96	457980.51	2305794.24	Аналитический	0.20	-
97	457991.37	2305847.19	Аналитический	0.20	-
98	458007.57	2305918.40	Аналитический	0.20	-
99	457992.67	2305924.73	Аналитический	0.20	-
100	457992.34	2305923.37	Аналитический	0.20	-
101	457976.28	2305850.98	Аналитический	0.20	-
102	457973.01	2305834.75	Аналитический	0.20	-
103	457975.69	2305834.19	Аналитический	0.20	-
104	457974.11	2305827.77	Картометрический	1.00	-
105	457971.70	2305828.27	Аналитический	0.20	-
106	457965.26	2305796.31	Аналитический	0.20	-
107	457965.96	2305796.14	Аналитический	0.20	-
108	457963.16	2305778.88	Аналитический	0.20	-
109	457958.25	2305760.85	Картометрический	1.00	-
110	457957.17	2305757.22	Аналитический	0.20	-
111	457955.45	2305753.72	Аналитический	0.20	-
112	457949.92	2305748.73	Аналитический	0.20	-
113	457935.64	2305746.60	Картометрический	1.00	-
91	457986.05	2305730.67	Картометрический	1.00	-

## 3. Сведения о характерных точках части (частей) границы объекта

Обозначение характерных точек части границы	Координаты, м		Метод определения координат характерной точки	Средняя квадратическая погрешность положения характерной точки (Мп), м	Описание обозначения точки на местности (при наличии)
	X	Y			
1	2	3	4	5	6
Часть №					
-	-	-	-	-	-



## ГРАФИЧЕСКОЕ ОПИСАНИЕ

местоположения границ

Зона железнодорожного транспорта города Поворино - ИТ2/1

(наименование объекта, местоположение границ которого описано (далее - объект))

## Раздел 1

Сведения об объекте		
№ п/п	Характеристики объекта	Описание характеристик
1	2	3
1	Местоположение объекта	Воронежская область, Поворинский муниципальный район, городское поселение - город Поворино, город Поворино
2	Площадь объекта +/- величина погрешности определения площади (Р +/- Дельта Р)	-
3	Иные характеристики объекта	-

Сведения о местоположении границ объекта					
1. Система координат: МСК - 36, зона 2					
2. Сведения о характерных точках границ объекта					
Обозначение характерных точек границ	Координаты, м		Метод определения координат характерной точки	Средняя квадратическая погрешность положения характерной точки (Мт), м	Описание обозначения точки на местности (при наличии)
	X	Y			
1	2	3	4	5	6
1	460938.26	2303648.94	Картометрический	1.00	-
2	460877.03	2303974.08	Картометрический	1.00	-
3	460812.46	2304128.60	Картометрический	1.00	-
4	460806.09	2304290.36	Картометрический	1.00	-
5	460818.21	2304968.95	Картометрический	1.00	-
6	460856.60	2305036.86	Картометрический	1.00	-
7	460839.54	2305056.69	Картометрический	1.00	-
8	460827.04	2305067.29	Аналитический	0.10	-
9	460808.19	2305070.85	Аналитический	0.10	-
10	460790.28	2305073.06	Аналитический	0.10	-
11	460775.48	2305071.06	Аналитический	0.10	-
12	460752.86	2305064.84	Аналитический	0.10	-
13	460776.28	2305037.70	Аналитический	0.10	-
14	460739.50	2304156.61	Аналитический	0.10	-
15	460611.46	2304201.57	Аналитический	0.10	-
16	460624.56	2304280.80	Аналитический	0.10	-
17	460646.40	2304285.36	Аналитический	0.10	-
18	460646.38	2304307.98	Аналитический	0.10	-
19	460655.26	2304307.55	Аналитический	0.10	-
20	460702.34	2304996.11	Аналитический	0.10	-
21	459936.79	2305040.36	Аналитический	0.10	-
22	459898.39	2304616.59	Аналитический	0.10	-
23	459812.11	2304678.76	Картометрический	1.00	-
24	459705.73	2304710.07	Картометрический	1.00	-
25	459665.16	2304661.18	Картометрический	1.00	-
26	459649.94	2304627.58	Картометрический	1.00	-
27	459615.74	2304479.71	Картометрический	1.00	-
28	459501.50	2304394.55	Картометрический	1.00	-
29	459450.08	2304498.59	Картометрический	1.00	-
30	459454.10	2304562.02	Картометрический	1.00	-
31	459481.42	2304566.99	Картометрический	1.00	-
32	459533.26	2304758.12	Картометрический	1.00	-
33	459590.69	2304860.13	Картометрический	1.00	-
34	459834.48	2305091.79	Картометрический	1.00	-

1	2	3	4	5	6
35	459779.42	2305091.43	Картометрический	1.00	-
36	459752.89	2305101.70	Картометрический	1.00	-
37	459725.84	2305113.51	Картометрический	1.00	-
38	459638.84	2305144.19	Картометрический	1.00	-
39	459314.70	2304828.37	Картометрический	1.00	-
40	459111.06	2304255.38	Картометрический	1.00	-
41	459156.78	2304240.25	Картометрический	1.00	-
42	459267.99	2304228.54	Картометрический	1.00	-
43	459506.47	2304146.66	Картометрический	1.00	-
44	459663.92	2304079.60	Картометрический	1.00	-
45	459859.27	2304020.61	Картометрический	1.00	-
46	460270.34	2303820.43	Картометрический	1.00	-
47	460278.76	2303815.61	Картометрический	1.00	-
48	460273.00	2303799.87	Картометрический	1.00	-
49	460350.73	2303772.13	Картометрический	1.00	-
50	460327.08	2303696.21	Картометрический	1.00	-
51	460324.08	2303696.35	Картометрический	1.00	-
52	460318.47	2303683.61	Картометрический	1.00	-
53	460397.07	2303657.21	Картометрический	1.00	-
54	460593.89	2303592.93	Картометрический	1.00	-
55	460612.52	2303673.10	Аналитический	0.10	-
56	460617.15	2303693.33	Аналитический	0.10	-
57	460616.15	2303693.38	Аналитический	0.10	-
58	460617.63	2303703.31	Аналитический	0.10	-
59	460618.63	2303703.27	Аналитический	0.10	-
60	460619.58	2303723.24	Аналитический	0.10	-
61	460641.79	2303727.18	Аналитический	0.10	-
62	460656.91	2303729.45	Аналитический	0.10	-
63	460666.85	2303727.98	Аналитический	0.10	-
64	460707.69	2303724.02	Аналитический	0.10	-
65	460701.93	2303708.28	Аналитический	0.10	-
66	460706.25	2303709.07	Аналитический	0.10	-
67	460768.57	2303697.55	Аналитический	0.10	-
1	460938.26	2303648.94	Картометрический	1.00	-
68	460386.65	2303688.48	Картометрический	1.00	-
69	460402.99	2303734.74	Аналитический	0.10	-
70	460359.46	2303747.28	Аналитический	0.10	-
71	460356.33	2303736.14	Аналитический	0.10	-
72	460359.81	2303734.74	Аналитический	0.10	-
73	460349.37	2303700.62	Аналитический	0.10	-
68	460386.65	2303688.48	Картометрический	1.00	-

3. Сведения о характерных точках части (частей) границы объекта					
Обозначение характерных точек части границы	Координаты, м		Метод определения координат характерной точки	Средняя квадратическая погрешность положения характерной точки (M <sub>i</sub> ), м	Описание обозначения точки на местности (при наличии)
	X	Y			
1	2	3	4	5	6
Часть №					
-	-	-	-	-	-



## ГРАФИЧЕСКОЕ ОПИСАНИЕ

местоположения границ

Зона сельскохозяйственного использования в границах населенного пункта  
города Поворино - СХ1/1

(наименование объекта, местоположение границ которого описано (далее - объект))

## Раздел 1

Сведения об объекте		
№ п/п	Характеристики объекта	Описание характеристик
1	2	3
1	Местоположение объекта	Воронежская область, Поворинский муниципальный район, городское поселение - город Поворино, город Поворино
2	Площадь объекта +/- величина погрешности определения площади (Р +/- Дельта Р)	-
3	Иные характеристики объекта	-

Сведения о местоположении границ объекта					
1. Система координат: МСК - 36, зона 2					
2. Сведения о характерных точках границ объекта					
Обозначение характерных точек границ	Координаты, м		Метод определения координат характерной точки	Средняя квадратическая погрешность положения характерной точки (Мт), м	Описание обозначения точки на местности (при наличии)
	X	Y			
1	2	3	4	5	6
1	464785.57	2303067.87	Картометрический	1.00	-
2	464828.86	2303119.58	Картометрический	1.00	-
3	464760.62	2303211.88	Картометрический	1.00	-
4	464731.85	2303277.49	Картометрический	1.00	-
5	464689.19	2303391.58	Картометрический	1.00	-
6	464647.33	2303521.67	Картометрический	1.00	-
7	464590.30	2303537.83	Картометрический	1.00	-
8	464567.34	2303533.79	Картометрический	1.00	-
9	464501.91	2303553.27	Картометрический	1.00	-
10	464561.72	2303498.39	Картометрический	1.00	-
11	464716.54	2303201.58	Картометрический	1.00	-
12	464681.11	2303172.26	Картометрический	1.00	-
1	464785.57	2303067.87	Картометрический	1.00	-
13	463719.69	2304256.05	Картометрический	1.00	-
14	463414.55	2304469.68	Картометрический	1.00	-
15	463145.90	2304647.74	Картометрический	1.00	-
16	462968.91	2304721.65	Картометрический	1.00	-
17	462963.86	2304717.30	Картометрический	1.00	-
18	462890.31	2304631.65	Картометрический	1.00	-
19	462884.98	2304637.51	Картометрический	1.00	-
20	462958.10	2304722.38	Картометрический	1.00	-
21	462959.79	2304724.84	Картометрический	1.00	-
22	462948.17	2304728.90	Картометрический	1.00	-
23	462892.55	2304741.60	Картометрический	1.00	-
24	462818.30	2304754.59	Картометрический	1.00	-
25	462765.60	2304761.21	Картометрический	1.00	-
26	462729.18	2304764.95	Картометрический	1.00	-
27	462425.98	2304790.34	Картометрический	1.00	-
28	462402.38	2304791.55	Картометрический	1.00	-
29	462408.31	2304673.25	Картометрический	1.00	-
30	462380.68	2304606.74	Картометрический	1.00	-
31	462391.07	2304588.02	Картометрический	1.00	-
32	462743.31	2304567.00	Картометрический	1.00	-

1	2	3	4	5	6
33	462728.35	2304458.76	Картометрический	1.00	-
34	462786.55	2304433.51	Картометрический	1.00	-
35	463247.55	2304406.51	Картометрический	1.00	-
36	463388.73	2304376.55	Картометрический	1.00	-
37	463389.72	2304266.10	Картометрический	1.00	-
13	463719.69	2304256.05	Картометрический	1.00	-
38	463672.43	2304318.51	Картометрический	1.00	-
39	463692.72	2304353.22	Аналитический	0.20	-
40	463797.23	2304543.93	Аналитический	0.20	-
41	463543.31	2304653.03	Аналитический	0.20	-
42	463538.25	2304644.86	Аналитический	0.20	-
43	463350.25	2304726.20	Картометрический	1.00	-
44	463324.91	2304683.23	Картометрический	1.00	-
45	463293.31	2304625.43	Картометрический	1.00	-
46	463273.99	2304596.14	Картометрический	1.00	-
47	463291.86	2304584.39	Картометрический	1.00	-
48	463564.24	2304394.27	Картометрический	1.00	-
38	463672.43	2304318.51	Картометрический	1.00	-
49	463294.78	2305155.48	Картометрический	1.00	-
50	463290.57	2305302.33	Картометрический	1.00	-
51	463266.94	2305298.91	Картометрический	1.00	-
52	462360.82	2305168.04	Картометрический	1.00	-
53	462026.11	2305119.71	Картометрический	1.00	-
54	461953.60	2305108.96	Картометрический	1.00	-
55	461986.30	2304973.97	Картометрический	1.00	-
56	462194.15	2304966.55	Картометрический	1.00	-
57	462189.19	2304904.30	Картометрический	1.00	-
58	462183.84	2304832.04	Картометрический	1.00	-
59	462427.95	2304814.04	Картометрический	1.00	-
60	462731.92	2304788.60	Картометрический	1.00	-
61	462768.25	2304784.87	Картометрический	1.00	-
62	462822.44	2304778.24	Картометрический	1.00	-
63	462902.44	2304764.16	Картометрический	1.00	-
64	462932.29	2304756.78	Картометрический	1.00	-
65	462983.36	2304836.26	Картометрический	1.00	-
49	463294.78	2305155.48	Картометрический	1.00	-
66	460172.67	2301807.18	Картометрический	1.00	-
67	460250.28	2301970.19	Картометрический	1.00	-
68	460258.17	2301990.57	Картометрический	1.00	-
69	459927.40	2302029.23	Картометрический	1.00	-
70	459937.98	2302067.65	Картометрический	1.00	-
71	459852.68	2302087.47	Картометрический	1.00	-
72	459442.43	2302138.59	Картометрический	1.00	-
73	459580.16	2302625.88	Картометрический	1.00	-
74	459687.41	2302994.60	Картометрический	1.00	-

1	2	3	4	5	6
75	459743.04	2303186.63	Картометрический	1.00	-
76	459863.01	2303588.41	Картометрический	1.00	-
77	459898.75	2303684.88	Картометрический	1.00	-
78	459755.71	2303737.71	Картометрический	1.00	-
79	459817.24	2303899.32	Картометрический	1.00	-
80	459843.86	2303969.25	Картометрический	1.00	-
81	459782.69	2303992.05	Картометрический	1.00	-
82	459793.47	2304023.93	Картометрический	1.00	-
83	459660.15	2304080.65	Картометрический	1.00	-
84	459506.47	2304146.66	Картометрический	1.00	-
85	459267.99	2304228.54	Картометрический	1.00	-
86	459156.78	2304240.25	Картометрический	1.00	-
87	459009.83	2303857.34	Картометрический	1.00	-
88	458955.66	2303706.34	Картометрический	1.00	-
89	458867.01	2303459.23	Картометрический	1.00	-
90	458815.81	2303314.26	Картометрический	1.00	-
91	458769.83	2303188.34	Картометрический	1.00	-
92	458727.83	2303071.25	Картометрический	1.00	-
93	458746.46	2303063.36	Картометрический	1.00	-
94	458712.22	2302970.93	Картометрический	1.00	-
95	458691.74	2302977.91	Картометрический	1.00	-
96	458675.86	2302934.64	Картометрический	1.00	-
97	458633.54	2302811.68	Картометрический	1.00	-
98	458486.54	2302416.52	Картометрический	1.00	-
99	458407.96	2302175.61	Картометрический	1.00	-
100	458393.80	2302101.33	Картометрический	1.00	-
101	458390.89	2302065.44	Картометрический	1.00	-
102	458420.62	2302059.68	Картометрический	1.00	-
66	460172.67	2301807.18	Картометрический	1.00	-
103	458349.73	2302228.21	Картометрический	1.00	-
104	458394.50	2302266.63	Картометрический	1.00	-
105	458403.39	2302298.49	Картометрический	1.00	-
106	458617.21	2302846.57	Картометрический	1.00	-
107	457247.48	2303219.96	Картометрический	1.00	-
108	456983.25	2302399.76	Картометрический	1.00	-
109	457124.51	2302367.22	Картометрический	1.00	-
110	457602.68	2302295.36	Картометрический	1.00	-
103	458349.73	2302228.21	Картометрический	1.00	-

3. Сведения о характерных точках части (частей) границы объекта					
Обозначение характерных точек части границы	Координаты, м		Метод определения координат характерной точки	Средняя квадратическая погрешность положения характерной точки (M <sub>i</sub> ), м	Описание обозначения точки на местности (при наличии)
	X	Y			
1	2	3	4	5	6
Часть №					
-	-	-	-	-	-



## ГРАФИЧЕСКОЕ ОПИСАНИЕ

местоположения границ

Зона сельскохозяйственного производства города Поворино - СХ2/1

(наименование объекта, местоположение границ которого описано (далее - объект))

## Раздел 1

Сведения об объекте		
№ п/п	Характеристики объекта	Описание характеристик
1	2	3
1	Местоположение объекта	Воронежская область, Поворинский муниципальный район, городское поселение - город Поворино, город Поворино
2	Площадь объекта +/- величина погрешности определения площади (Р +/- Дельта Р)	-
3	Иные характеристики объекта	-

Сведения о местоположении границ объекта					
1. Система координат: МСК - 36, зона 2					
2. Сведения о характерных точках границ объекта					
Обозначение характерных точек границ	Координаты, м		Метод определения координат характерной точки	Средняя квадратическая погрешность положения характерной точки (Мт), м	Описание обозначения точки на местности (при наличии)
	X	Y			
1	2	3	4	5	6
1	461796.46	2301745.61	Картометрический	1.00	-
2	461841.02	2301943.18	Картометрический	1.00	-
3	461890.63	2301951.07	Картометрический	1.00	-
4	461953.88	2302113.94	Картометрический	1.00	-
5	461850.45	2302158.13	Картометрический	1.00	-
6	461738.85	2302203.98	Аналитический	0.10	-
7	461729.78	2302203.79	Аналитический	0.10	-
8	461702.13	2302117.54	Аналитический	0.10	-
9	461670.93	2302087.60	Аналитический	0.10	-
10	461644.39	2302067.62	Аналитический	0.10	-
11	461620.00	2302060.50	Аналитический	0.10	-
12	461583.62	2302073.00	Аналитический	0.10	-
13	461563.93	2301993.22	Аналитический	0.10	-
14	461458.83	2302021.61	Аналитический	0.10	-
15	461424.97	2301907.71	Аналитический	0.10	-
16	461383.69	2301762.84	Аналитический	0.10	-
17	461381.94	2301755.41	Аналитический	0.10	-
18	461386.27	2301751.92	Аналитический	0.10	-
19	461389.51	2301750.55	Аналитический	0.10	-
20	461396.78	2301748.45	Аналитический	0.10	-
21	461404.02	2301747.10	Аналитический	0.10	-
22	461425.41	2301745.03	Картометрический	1.00	-
23	461446.62	2301744.36	Картометрический	1.00	-
24	461565.52	2301746.12	Картометрический	1.00	-
25	461593.21	2301744.41	Картометрический	1.00	-
26	461662.90	2301738.13	Картометрический	1.00	-
27	461691.12	2301736.36	Картометрический	1.00	-
28	461705.53	2301736.57	Картометрический	1.00	-
29	461712.68	2301737.10	Картометрический	1.00	-
30	461754.51	2301742.83	Картометрический	1.00	-
31	461778.37	2301745.09	Картометрический	1.00	-
1	461796.46	2301745.61	Картометрический	1.00	-
32	459898.39	2304616.59	Картометрический	1.00	-
33	459936.79	2305040.36	Картометрический	1.00	-

1	2	3	4	5	6
34	459939.15	2305081.83	Картометрический	1.00	-
35	459928.42	2305080.94	Картометрический	1.00	-
36	459918.53	2305039.11	Картометрический	1.00	-
37	459905.02	2305040.33	Картометрический	1.00	-
38	459884.96	2305042.15	Аналитический	0.10	-
39	459879.06	2305042.68	Аналитический	0.10	-
40	459819.22	2304936.83	Аналитический	0.10	-
41	459752.07	2304814.34	Аналитический	0.10	-
42	459749.44	2304807.67	Аналитический	0.10	-
43	459745.75	2304808.31	Картометрический	1.00	-
44	459741.44	2304800.94	Картометрический	1.00	-
45	459715.22	2304756.44	Картометрический	1.00	-
46	459700.17	2304728.22	Картометрический	1.00	-
47	459698.74	2304724.87	Картометрический	1.00	-
48	459695.91	2304718.19	Аналитический	0.10	-
49	459693.65	2304712.88	Аналитический	0.10	-
50	459705.73	2304710.07	Аналитический	0.10	-
51	459812.11	2304678.76	Картометрический	1.00	-
32	459898.39	2304616.59	Картометрический	1.00	-
3. Сведения о характерных точках части (частей) границы объекта					
Обозначение характерных точек части границы	Координаты, м		Метод определения координат характерной точки	Средняя квадратическая погрешность положения характерной точки (M <sub>t</sub> ), м	Описание обозначения точки на местности (при наличии)
	X	Y			
1	2	3	4	5	6
Часть №					
-	-	-	-	-	-



## ГРАФИЧЕСКОЕ ОПИСАНИЕ

местоположения границ

Зона рекреационного назначения - объектов отдыха города Поворино - Р1/1

(наименование объекта, местоположение границ которого описано (далее - объект))

## Раздел 1

Сведения об объекте		
№ п/п	Характеристики объекта	Описание характеристик
1	2	3
1	Местоположение объекта	Воронежская область, Поворинский муниципальный район, городское поселение - город Поворино, город Поворино
2	Площадь объекта +/- величина погрешности определения площади (Р +/- Дельта Р)	-
3	Иные характеристики объекта	-

Сведения о местоположении границ объекта					
1. Система координат: МСК - 36, зона 2					
2. Сведения о характерных точках границ объекта					
Обозначение характерных точек границ	Координаты, м		Метод определения координат характерной точки	Средняя квадратическая погрешность положения характерной точки (Мт), м	Описание обозначения точки на местности (при наличии)
	X	Y			
1	2	3	4	5	6
1	464377.83	2303665.82	Картометрический	1.00	-
2	464356.07	2303705.10	Картометрический	1.00	-
3	464345.13	2303785.90	Картометрический	1.00	-
4	464360.48	2303944.27	Картометрический	1.00	-
5	464349.12	2303995.98	Картометрический	1.00	-
6	464380.68	2304092.95	Картометрический	1.00	-
7	464293.42	2304143.04	Аналитический	0.10	-
8	464236.86	2304186.68	Аналитический	0.10	-
9	464164.14	2304297.38	Аналитический	0.10	-
10	464114.04	2304395.15	Аналитический	0.10	-
11	464095.45	2304497.77	Аналитический	0.10	-
12	464134.24	2304656.95	Аналитический	0.10	-
13	464037.28	2304826.63	Аналитический	0.10	-
14	463979.1	2304927.63	Аналитический	0.10	-
15	463930.62	2305059.34	Аналитический	0.10	-
16	463841.73	2305136.10	Аналитический	0.10	-
17	463684.98	2305201.55	Аналитический	0.10	-
18	463657.5	2305235.49	Аналитический	0.10	-
19	463611.39	2305348.44	Аналитический	0.10	-
20	463609.44	2305346.36	Аналитический	0.10	-
21	463601.23	2305337.85	Аналитический	0.10	-
22	463604.54	2305302.57	Аналитический	0.10	-
23	463603.97	2305288.68	Аналитический	0.10	-
24	463600.5	2305285.05	Аналитический	0.10	-
25	463590.24	2305246.41	Аналитический	0.10	-
26	463567.63	2305215.27	Аналитический	0.10	-
27	463502.64	2305249.90	Аналитический	0.10	-
28	463487.1	2305236.74	Аналитический	0.10	-
29	463443.52	2305179.18	Аналитический	0.10	-
30	463429.27	2305174.16	Аналитический	0.10	-
31	463207.66	2304964.31	Аналитический	0.10	-
32	462987.37	2304740.67	Аналитический	0.10	-
33	463002.73	2304735.50	Аналитический	0.10	-
34	463105.1	2304694.09	Аналитический	0.10	-

1	2	3	4	5	6
35	463157.05	2304669.09	Аналитический	0.10	-
36	463211.44	2304636.88	Аналитический	0.10	-
37	463273.99	2304596.14	Аналитический	0.10	-
38	463293.31	2304625.43	Аналитический	0.10	-
39	463324.91	2304683.23	Аналитический	0.10	-
40	463350.25	2304726.20	Аналитический	0.10	-
41	463538.25	2304644.86	Аналитический	0.10	-
42	463543.31	2304653.03	Аналитический	0.10	-
43	463797.23	2304543.93	Аналитический	0.10	-
44	463692.72	2304353.22	Аналитический	0.10	-
45	463672.43	2304318.51	Аналитический	0.10	-
46	463726.8	2304280.37	Картометрический	1.00	-
47	463757.08	2304257.71	Картометрический	1.00	-
48	463843.31	2304174.18	Картометрический	1.00	-
49	463872.61	2304139.67	Картометрический	1.00	-
50	463928.9	2304070.28	Картометрический	1.00	-
51	463972.7	2304043.37	Картометрический	1.00	-
52	463964.23	2304028.54	Картометрический	1.00	-
53	463947.99	2304034.57	Картометрический	1.00	-
54	463946.82	2304032.43	Картометрический	1.00	-
55	463980.56	2303989.80	Картометрический	1.00	-
56	463999.39	2303935.88	Картометрический	1.00	-
57	464031.45	2303749.92	Картометрический	1.00	-
58	464047.01	2303752.70	Картометрический	1.00	-
59	464180.36	2303735.59	Картометрический	1.00	-
1	464377.83	2303665.82	Картометрический	1.00	-
60	464299.83	2303765.63	Аналитический	0.10	-
61	464299.43	2303766.62	Аналитический	0.10	-
62	464298.44	2303767.03	Аналитический	0.10	-
63	464297.45	2303766.62	Аналитический	0.10	-
64	464297.05	2303765.63	Аналитический	0.10	-
65	464297.45	2303764.65	Аналитический	0.10	-
66	464298.44	2303764.24	Аналитический	0.10	-
67	464299.43	2303764.65	Аналитический	0.10	-
60	464299.83	2303765.63	Аналитический	0.10	-
68	464243.35	2303955.71	Аналитический	0.10	-
69	464242.94	2303956.69	Аналитический	0.10	-
70	464241.96	2303957.10	Аналитический	0.10	-
71	464240.97	2303956.69	Аналитический	0.10	-
72	464240.56	2303955.71	Аналитический	0.10	-
73	464240.97	2303954.72	Аналитический	0.10	-
74	464241.96	2303954.31	Аналитический	0.10	-
75	464242.94	2303954.72	Аналитический	0.10	-
68	464243.35	2303955.71	Аналитический	0.10	-
76	464176.17	2304185.55	Аналитический	0.10	-

1	2	3	4	5	6
77	464175.76	2304186.53	Аналитический	0.10	-
78	464174.77	2304186.94	Аналитический	0.10	-
79	464173.79	2304186.53	Аналитический	0.10	-
80	464173.38	2304185.55	Аналитический	0.10	-
81	464173.79	2304184.56	Аналитический	0.10	-
82	464174.77	2304184.15	Аналитический	0.10	-
83	464175.76	2304184.56	Аналитический	0.10	-
76	464176.17	2304185.55	Аналитический	0.10	-
84	464123.69	2304365.79	Аналитический	0.10	-
85	464123.28	2304366.78	Аналитический	0.10	-
86	464122.3	2304367.18	Аналитический	0.10	-
87	464121.31	2304366.78	Аналитический	0.10	-
88	464120.9	2304365.79	Аналитический	0.10	-
89	464121.31	2304364.80	Аналитический	0.10	-
90	464122.3	2304364.40	Аналитический	0.10	-
91	464123.28	2304364.80	Аналитический	0.10	-
84	464123.69	2304365.79	Аналитический	0.10	-
92	464042.35	2304653.17	Аналитический	0.10	-
93	464038.77	2304660.32	Аналитический	0.10	-
94	464031.62	2304656.74	Аналитический	0.10	-
95	464035.2	2304649.59	Аналитический	0.10	-
92	464042.35	2304653.17	Аналитический	0.10	-
96	463923.44	2304792.24	Аналитический	0.10	-
97	463923.03	2304793.23	Аналитический	0.10	-
98	463922.05	2304793.64	Аналитический	0.10	-
99	463921.06	2304793.23	Аналитический	0.10	-
100	463920.65	2304792.24	Аналитический	0.10	-
101	463921.06	2304791.26	Аналитический	0.10	-
102	463922.05	2304790.85	Аналитический	0.10	-
103	463923.03	2304791.26	Аналитический	0.10	-
96	463923.44	2304792.24	Аналитический	0.10	-
104	463800.08	2304942.21	Аналитический	0.10	-
105	463797.24	2304948.82	Аналитический	0.10	-
106	463790.62	2304945.97	Аналитический	0.10	-
107	463793.47	2304939.36	Аналитический	0.10	-
104	463800.08	2304942.21	Аналитический	0.10	-
108	463670.31	2305049.94	Аналитический	0.10	-
109	463669.9	2305050.93	Аналитический	0.10	-
110	463668.92	2305051.34	Аналитический	0.10	-
111	463667.93	2305050.93	Аналитический	0.10	-
112	463667.52	2305049.94	Аналитический	0.10	-
113	463667.93	2305048.96	Аналитический	0.10	-
114	463668.92	2305048.55	Аналитический	0.10	-

1	2	3	4	5	6
115	463669.9	2305048.96	Аналитический	0.10	-
108	463670.31	2305049.94	Аналитический	0.10	-
116	463542.46	2305160.48	Аналитический	0.10	-
117	463536.66	2305164.74	Аналитический	0.10	-
118	463532.39	2305158.94	Аналитический	0.10	-
119	463538.19	2305154.67	Аналитический	0.10	-
116	463542.46	2305160.48	Аналитический	0.10	-
120	463568.08	2305406.60	Картометрический	1.00	-
121	463485.67	2305485.14	Картометрический	1.00	-
122	463467.58	2305517.02	Картометрический	1.00	-
123	463364	2305453.00	Картометрический	1.00	-
124	463362.57	2305453.97	Картометрический	1.00	-
125	463290.86	2305302.94	Картометрический	1.00	-
126	463290.57	2305302.33	Картометрический	1.00	-
127	463294.78	2305155.48	Картометрический	1.00	-
128	462983.36	2304836.26	Картометрический	1.00	-
129	462932.29	2304756.78	Картометрический	1.00	-
130	462959.83	2304749.94	Картометрический	1.00	-
131	462978.31	2304743.72	Картометрический	1.00	-
132	463199.06	2304968.72	Картометрический	1.00	-
133	463426.51	2305183.50	Картометрический	1.00	-
134	463439.96	2305188.56	Картометрический	1.00	-
135	463480.39	2305240.66	Картометрический	1.00	-
136	463481.55	2305277.43	Картометрический	1.00	-
137	463483.03	2305308.39	Картометрический	1.00	-
138	463491.28	2305340.61	Картометрический	1.00	-
139	463503.16	2305363.16	Картометрический	1.00	-
140	463518.17	2305377.76	Картометрический	1.00	-
141	463539.52	2305384.74	Картометрический	1.00	-
142	463566.65	2305405.66	Картометрический	1.00	-
120	463568.08	2305406.60	Картометрический	1.00	-
143	463445.84	2305244.84	Аналитический	0.10	-
144	463439.45	2305251.46	Аналитический	0.10	-
145	463432.83	2305245.07	Аналитический	0.10	-
146	463439.23	2305238.45	Аналитический	0.10	-
143	463445.84	2305244.84	Аналитический	0.10	-
147	463343.33	2305341.65	Аналитический	0.10	-
148	463336.4	2305347.40	Аналитический	0.10	-
149	463330.65	2305340.47	Аналитический	0.10	-
150	463337.58	2305334.73	Аналитический	0.10	-
147	463343.33	2305341.65	Аналитический	0.10	-
151	462380.68	2304606.74	Картометрический	1.00	-
152	462408.31	2304673.25	Картометрический	1.00	-

1	2	3	4	5	6
153	462402.38	2304791.55	Картометрический	1.00	-
154	462113.58	2304807.12	Картометрический	1.00	-
155	461974.81	2304814.11	Картометрический	1.00	-
156	461887.45	2304818.53	Картометрический	1.00	-
157	461887.9	2304774.99	Картометрический	1.00	-
158	461889.45	2304754.74	Картометрический	1.00	-
159	461900.75	2304607.49	Картометрический	1.00	-
160	462213.38	2304612.38	Картометрический	1.00	-
151	462380.68	2304606.74	Картометрический	1.00	-
161	460723.64	2302555.72	Картометрический	1.00	-
162	460726.45	2302563.40	Картометрический	1.00	-
163	460729.17	2302571.04	Картометрический	1.00	-
164	460749.33	2302625.58	Картометрический	1.00	-
165	460760.47	2302655.92	Картометрический	1.00	-
166	460763.63	2302665.04	Картометрический	1.00	-
167	460788.49	2302731.95	Картометрический	1.00	-
168	460799.65	2302762.27	Картометрический	1.00	-
169	460799.79	2302763.27	Картометрический	1.00	-
170	460812.74	2302805.40	Картометрический	1.00	-
171	460812.89	2302805.98	Картометрический	1.00	-
172	460789.27	2302812.57	Картометрический	1.00	-
173	460834.94	2302962.35	Картометрический	1.00	-
174	460694.16	2303002.82	Картометрический	1.00	-
175	460687.23	2303005.27	Картометрический	1.00	-
176	460685.36	2302999.42	Картометрический	1.00	-
177	460606.63	2302792.21	Картометрический	1.00	-
178	460574.86	2302709.24	Картометрический	1.00	-
179	460539.51	2302615.53	Картометрический	1.00	-
161	460723.64	2302555.72	Картометрический	1.00	-
<b>3. Сведения о характерных точках части (частей) границы объекта</b>					
Обозначение характерных точек части границы	Координаты, м		Метод определения координат характерной точки	Средняя квадратическая погрешность положения характерной точки (M <sub>t</sub> ), м	Описание обозначения точки на местности (при наличии)
	X	Y			
1	2	3	4	5	6
<b>Часть №</b>					
-	-	-	-	-	-



## ГРАФИЧЕСКОЕ ОПИСАНИЕ

местоположения границ

Зона ритуальных объектов города Поворино - СН1/1

(наименование объекта, местоположение границ которого описано (далее - объект))

## Раздел 1

Сведения об объекте		
№ п/п	Характеристики объекта	Описание характеристик
1	2	3
1	Местоположение объекта	Воронежская область, Поворинский муниципальный район, городское поселение - город Поворино, город Поворино
2	Площадь объекта +/- величина погрешности определения площади (Р +/- Дельта Р)	-
3	Иные характеристики объекта	-

Сведения о местоположении границ объекта					
1. Система координат: МСК - 36, зона 2					
2. Сведения о характерных точках границ объекта					
Обозначение характерных точек границ	Координаты, м		Метод определения координат характерной точки	Средняя квадратическая погрешность положения характерной точки (Мп), м	Описание обозначения точки на местности (при наличии)
	X	Y			
1	2	3	4	5	6
1	463347.23	2303397.71	Картометрический	1.00	-
2	463335.02	2303823.77	Картометрический	1.00	-
3	463261.25	2303763.39	Картометрический	1.00	-
4	463202.27	2303741.80	Картометрический	1.00	-
5	463151.74	2303709.48	Картометрический	1.00	-
6	463123.57	2303670.86	Картометрический	1.00	-
7	462983.56	2303520.54	Аналитический	0.10	-
8	462947.75	2303475.50	Аналитический	0.10	-
9	462884.91	2303469.66	Аналитический	0.10	-
10	462828.95	2303449.79	Аналитический	0.10	-
11	462435.58	2303406.16	Аналитический	0.10	-
12	462206.47	2303383.29	Аналитический	0.10	-
13	462279.39	2303329.72	Аналитический	0.10	-
14	462460.23	2303287.72	Аналитический	0.10	-
15	462741.70	2303282.87	Аналитический	0.10	-
16	462920.47	2303327.53	Аналитический	0.10	-
17	462994.85	2303406.08	Аналитический	0.10	-
18	463080.20	2303458.38	Картометрический	1.00	-
19	463120.77	2303375.97	Картометрический	1.00	-
20	463291.20	2303409.25	Картометрический	1.00	-
1	463347.23	2303397.71	Картометрический	1.00	-
21	460713.03	2305186.57	Картометрический	1.00	-
22	460722.99	2305441.33	Картометрический	1.00	-
23	460736.12	2305560.19	Картометрический	1.00	-
24	460775.01	2306041.21	Картометрический	1.00	-
25	460571.10	2305827.81	Картометрический	1.00	-
26	460444.97	2305699.00	Аналитический	0.10	-
27	460102.99	2305334.49	Аналитический	0.10	-
28	460047.41	2305284.12	Аналитический	0.10	-
29	460068.44	2305259.57	Аналитический	0.10	-
30	460155.28	2305213.01	Аналитический	0.10	-
31	460166.71	2305211.55	Аналитический	0.10	-
32	460218.83	2305154.95	Аналитический	0.10	-

1	2	3	4	5	6
33	460356.42	2305166.42	Аналитический	0.10	-
21	460713.03	2305186.57	Картометрический	1.00	-
3. Сведения о характерных точках части (частей) границы объекта					
Обозначение характерных точек части границы	Координаты, м		Метод определения координат характерной точки	Средняя квадратическая погрешность положения характерной точки (M <sub>t</sub> ), м	Описание обозначения точки на местности (при наличии)
	X	Y			
1	2	3	4	5	6
Часть №					
-	-	-	-	-	-



## ГРАФИЧЕСКОЕ ОПИСАНИЕ

местоположения границ  
 Зона обработки, утилизации, обезвреживания,  
 размещения твердых коммунальных отходов  
 города Поворино - СН2/1

(наименование объекта, местоположение границ которого описано (далее - объект))

## Раздел 1

Сведения об объекте		
№ п/п	Характеристики объекта	Описание характеристик
1	2	3
1	Местоположение объекта	Воронежская область, Поворинский муниципальный район, городское поселение - город Поворино, город Поворино
2	Площадь объекта +/- величина погрешности определения площади (Р +/- Дельта Р)	-
3	Иные характеристики объекта	-

Сведения о местоположении границ объекта					
1. Система координат: МСК - 36, зона 2					
2. Сведения о характерных точках границ объекта					
Обозначение характерных точек границ	Координаты, м		Метод определения координат характерной точки	Средняя квадратическая погрешность положения характерной точки (Мт), м	Описание обозначения точки на местности (при наличии)
	X	Y			
1	2	3	4	5	6
1	463679.28	2302538.41	Картометрический	1.00	-
2	463593.82	2302684.45	Картометрический	1.00	-
3	463439.10	2302549.40	Картометрический	1.00	-
4	463303.47	2302531.48	Картометрический	1.00	-
5	463411.60	2302363.64	Картометрический	1.00	-
1	463679.28	2302538.41	Картометрический	1.00	-
3. Сведения о характерных точках части (частей) границы объекта					
Обозначение характерных точек части границы	Координаты, м		Метод определения координат характерной точки	Средняя квадратическая погрешность положения характерной точки (Мт), м	Описание обозначения точки на местности (при наличии)
	X	Y			
1	2	3	4	5	6
Часть №					
-	-	-	-	-	-



Приложение № 2  
к правилам землепользования и застройки  
городского поселения – город Поворино  
Поворинского муниципального района  
Воронежской области

ГРАФИЧЕСКОЕ ОПИСАНИЕ МЕСТОПОЛОЖЕНИЯ ГРАНИЦ  
ТЕРРИТОРИАЛЬНЫХ ЗОН РАСПОЛОЖЕННЫХ ЗА ГРАНИЦАМИ  
НАСЕЛЕННОГО ПУНКТА НА ТЕРРИТОРИИ ГОРОДСКОГО  
ПОСЕЛЕНИЯ – ГОРОД ПОВОРИНО

## ГРАФИЧЕСКОЕ ОПИСАНИЕ

местоположения границ

Зона улиц, дорог, инженерной и транспортной инфраструктуры за границами  
населенного пункта - ИТГ

(наименование объекта, местоположение границ которого описано (далее - объект))

## Раздел 1

Сведения об объекте		
№ п/п	Характеристики объекта	Описание характеристик
1	2	3
1	Местоположение объекта	Воронежская область, Поворинский муниципальный район, городское поселение - город Поворино
2	Площадь объекта +/- величина погрешности определения площади (Р +/- Дельта Р)	-
3	Иные характеристики объекта	-

Сведения о местоположении границ объекта					
1. Система координат: МСК - 36, зона 2					
2. Сведения о характерных точках границ объекта					
Обозначение характерных точек границ	Координаты, м		Метод определения координат характерной точки	Средняя квадратическая погрешность положения характерной точки (М), м	Описание обозначения точки на местности (при наличии)
	X	Y			
1	2	3	4	5	6
1	464069.42	2303569.08	Аналитический	0.50	-
2	464067.12	2303594.06	Аналитический	0.50	-
3	464066.55	2303604.60	Аналитический	0.50	-
4	464034.70	2303588.00	Аналитический	0.50	-
5	464025.28	2303584.05	Аналитический	0.50	-
6	464001.05	2303571.41	Аналитический	0.50	-
7	464004.82	2303553.51	Аналитический	0.50	-
8	464060.29	2303565.63	Аналитический	0.50	-
1	464069.42	2303569.08	Аналитический	0.50	-
9	464031.45	2303749.92	Аналитический	0.50	-
10	463999.39	2303935.88	Аналитический	0.50	-
11	463980.56	2303989.80	Аналитический	0.50	-
12	463946.82	2304032.43	Аналитический	0.50	-
13	463947.99	2304034.57	Аналитический	0.50	-
14	463964.23	2304028.54	Аналитический	0.50	-
15	463972.70	2304043.37	Аналитический	0.50	-
16	463928.90	2304070.28	Аналитический	0.50	-
17	463872.61	2304139.67	Аналитический	0.50	-
18	463843.31	2304174.18	Аналитический	0.50	-
19	463757.08	2304257.71	Аналитический	0.50	-
20	463726.80	2304280.37	Аналитический	0.50	-
21	463564.24	2304394.27	Аналитический	0.50	-
22	463291.86	2304584.39	Аналитический	0.50	-
23	463211.44	2304636.88	Аналитический	0.50	-
24	463157.05	2304669.09	Аналитический	0.50	-
25	463105.10	2304694.09	Аналитический	0.50	-
26	463002.73	2304735.50	Аналитический	0.50	-
27	462987.37	2304740.67	Аналитический	0.50	-
28	462968.91	2304721.65	Аналитический	0.50	-
29	463145.90	2304647.74	Аналитический	0.50	-
30	463414.55	2304469.68	Аналитический	0.50	-
31	463550.38	2304374.89	Аналитический	0.50	-
32	463719.69	2304256.05	Аналитический	0.50	-

1	2	3	4	5	6
33	463831.13	2304151.30	Аналитический	0.50	-
34	463917.40	2304036.55	Аналитический	0.50	-
35	463974.04	2303883.77	Аналитический	0.50	-
36	463995.88	2303743.42	Аналитический	0.50	-
37	463997.03	2303743.62	Аналитический	0.50	-
38	464008.00	2303745.73	Аналитический	0.50	-
9	464031.45	2303749.92	Аналитический	0.50	-
39	462959.79	2304724.84	Аналитический	0.50	-
40	462978.31	2304743.72	Аналитический	0.50	-
41	462959.83	2304749.94	Аналитический	0.50	-
42	462902.44	2304764.16	Аналитический	0.50	-
43	462822.44	2304778.24	Аналитический	0.50	-
44	462768.25	2304784.87	Аналитический	0.50	-
45	462731.92	2304788.60	Аналитический	0.50	-
46	462427.95	2304814.04	Аналитический	0.50	-
47	462115.41	2304837.05	Аналитический	0.50	-
48	462000.72	2304844.63	Аналитический	0.20	-
49	461811.23	2304853.31	Аналитический	0.20	-
50	461794.12	2304854.16	Аналитический	0.50	-
51	461788.48	2304862.40	Аналитический	0.50	-
52	461784.73	2304874.21	Аналитический	0.50	-
53	461779.18	2304908.10	Аналитический	0.50	-
54	461752.55	2304902.29	Аналитический	0.50	-
55	461756.77	2304867.51	Аналитический	0.50	-
56	461788.35	2304685.04	Аналитический	0.50	-
57	461795.51	2304646.04	Аналитический	0.50	-
58	461800.84	2304639.65	Аналитический	0.50	-
59	461804.89	2304633.61	Аналитический	0.50	-
60	461824.84	2304634.74	Аналитический	0.50	-
61	461812.22	2304698.38	Аналитический	0.50	-
62	461793.90	2304812.94	Аналитический	0.50	-
63	461795.76	2304818.64	Аналитический	0.50	-
64	461799.32	2304822.09	Аналитический	0.50	-
65	461818.24	2304822.06	Аналитический	0.50	-
66	461887.45	2304818.54	Аналитический	0.50	-
67	461974.81	2304814.11	Аналитический	0.50	-
68	462113.58	2304807.12	Аналитический	0.50	-
69	462425.98	2304790.34	Аналитический	0.50	-
70	462729.18	2304764.95	Аналитический	0.50	-
71	462765.60	2304761.21	Аналитический	0.50	-
72	462818.30	2304754.59	Аналитический	0.50	-
73	462892.55	2304741.60	Аналитический	0.50	-
74	462948.17	2304728.90	Картометрический	5.00	-
39	462959.79	2304724.84	Аналитический	0.50	-

3. Сведения о характерных точках части (частей) границы объекта					
Обозначение характерных точек части границы	Координаты, м		Метод определения координат характерной точки	Средняя квадратическая погрешность положения характерной точки (M), м	Описание обозначения точки на местности (при наличии)
	X	Y			
1	2	3	4	5	6
Часть №					
-	-	-	-	-	-



## ГРАФИЧЕСКОЕ ОПИСАНИЕ

местоположения границ

Зона железнодорожного транспорта за границами населенного пункта - ИТ2

(наименование объекта, местоположение границ которого описано (далее - объект))

## Раздел 1

Сведения об объекте		
№ п/п	Характеристики объекта	Описание характеристик
1	2	3
1	Местоположение объекта	Воронежская область, Поворинский муниципальный район, городское поселение - город Поворино
2	Площадь объекта +/- величина погрешности определения площади (Р +/- Дельта Р)	-
3	Иные характеристики объекта	-

## Раздел 2

Сведения о местоположении границ объекта					
1. Система координат: МСК - 36, зона 2					
2. Сведения о характерных точках границ объекта					
Обозначение характерных точек границ	Координаты, м		Метод определения координат характерной точки	Средняя квадратическая погрешность положения характерной точки (Мп), м	Описание обозначения точки на местности (при наличии)
	X	Y			
1	2	3	4	5	6
1	466936.95	2302882.07	Картометрический	5.00	-
2	466953.50	2302945.18	Картометрический	5.00	-
3	466703.84	2302917.54	Картометрический	5.00	-
4	466686.92	2303031.34	Картометрический	5.00	-
5	466295.79	2302971.34	Аналитический	0.50	-
6	466309.59	2302856.09	Аналитический	0.50	-
7	466091.89	2302828.29	Аналитический	0.50	-
8	465667.51	2302768.85	Аналитический	0.50	-
9	465486.74	2302747.59	Аналитический	0.50	-
10	465260.92	2302785.17	Аналитический	0.50	-
11	465332.22	2302979.42	Аналитический	0.50	-
12	465152.10	2303095.17	Аналитический	0.50	-
13	464983.92	2303203.25	Аналитический	0.50	-
14	464929.18	2303238.46	Аналитический	0.50	-
15	464785.57	2303067.87	Аналитический	0.50	-
16	464681.11	2303172.26	Аналитический	0.50	-
17	464716.54	2303201.58	Аналитический	0.50	-
18	464561.72	2303498.39	Аналитический	0.50	-
19	464377.83	2303665.82	Аналитический	0.50	-
20	464180.36	2303735.59	Аналитический	0.50	-
21	464047.01	2303752.70	Аналитический	0.50	-
22	464031.45	2303749.92	Аналитический	0.50	-
23	464008.00	2303745.73	Аналитический	0.50	-
24	463997.03	2303743.62	Аналитический	0.50	-
25	463995.88	2303743.42	Аналитический	0.50	-
26	463880.15	2303723.25	Аналитический	0.50	-
27	463758.78	2303635.33	Аналитический	0.50	-
28	463642.84	2303500.38	Аналитический	0.50	-
29	463584.43	2303348.77	Аналитический	0.50	-
30	463291.20	2303409.25	Аналитический	0.50	-
31	463120.77	2303375.97	Аналитический	0.50	-
32	463080.20	2303458.38	Аналитический	0.50	-
33	462994.85	2303406.08	Аналитический	0.50	-
34	462920.47	2303327.53	Аналитический	0.50	-

1	2	3	4	5	6
35	462741.70	2303282.87	Аналитический	0.50	-
36	462460.23	2303287.72	Аналитический	0.50	-
37	462279.39	2303329.72	Аналитический	0.50	-
38	462180.10	2303402.64	Аналитический	0.50	-
39	461962.60	2303545.51	Аналитический	0.50	-
40	461804.44	2303601.70	Аналитический	0.50	-
41	461667.56	2303652.06	Аналитический	0.50	-
42	461356.96	2303762.46	Аналитический	0.50	-
43	461296.40	2303789.17	Аналитический	0.50	-
44	461223.30	2303836.13	Аналитический	0.50	-
45	461142.55	2303888.01	Аналитический	0.50	-
46	461007.04	2303935.85	Аналитический	0.50	-
47	461006.75	2303929.86	Аналитический	0.50	-
48	460989.87	2303932.67	Аналитический	0.50	-
49	460991.30	2303941.61	Аналитический	0.50	-
50	460963.01	2303951.19	Аналитический	0.50	-
51	460877.03	2303974.08	Аналитический	0.50	-
52	460938.26	2303648.94	Аналитический	0.20	-
53	461077.08	2303601.26	Аналитический	0.20	-
54	461182.81	2303552.17	Аналитический	0.50	-
55	461162.17	2303518.13	Аналитический	0.50	-
56	461247.84	2303480.75	Аналитический	0.50	-
57	461272.06	2303473.97	Аналитический	0.50	-
58	461285.13	2303470.31	Аналитический	0.50	-
59	461432.10	2303429.15	Аналитический	0.50	-
60	461521.72	2303398.84	Аналитический	0.50	-
61	461531.09	2303427.41	Аналитический	0.50	-
62	461559.67	2303418.04	Аналитический	0.50	-
63	461549.25	2303388.51	Аналитический	0.50	-
64	461546.87	2303380.62	Аналитический	0.50	-
65	461559.61	2303376.77	Аналитический	0.50	-
66	461561.99	2303382.90	Аналитический	0.50	-
67	461582.67	2303375.91	Аналитический	0.50	-
68	461583.11	2303375.55	Аналитический	0.50	-
69	461600.40	2303370.05	Аналитический	0.50	-
70	461606.49	2303363.36	Аналитический	0.50	-
71	461649.76	2303351.03	Аналитический	0.50	-
72	461758.85	2303314.43	Аналитический	0.50	-
73	461764.85	2303335.16	Аналитический	0.50	-
74	461803.36	2303324.31	Аналитический	0.50	-
75	461799.74	2303311.47	Аналитический	0.50	-
76	461876.66	2303287.78	Аналитический	0.50	-
77	461913.17	2303256.01	Аналитический	0.50	-
78	461919.73	2303246.69	Картометрический	5.00	-
79	461988.66	2303223.37	Аналитический	0.50	-
80	462016.24	2303214.04	Аналитический	2.50	-
81	462017.28	2303214.99	Аналитический	0.50	-
82	462036.96	2303208.05	Аналитический	0.50	-

1	2	3	4	5	6
83	462036.87	2303206.05	Аналитический	0.50	-
84	462087.02	2303187.64	Аналитический	0.50	-
85	462122.39	2303173.94	Аналитический	0.50	-
86	462120.09	2303167.84	Аналитический	0.50	-
87	462164.32	2303150.91	Аналитический	0.50	-
88	462157.57	2303135.22	Аналитический	0.50	-
89	462326.81	2303060.97	Аналитический	0.50	-
90	462420.42	2303038.98	Аналитический	0.50	-
91	462402.37	2303009.45	Аналитический	0.50	-
92	462491.73	2302975.02	Аналитический	0.50	-
93	462517.13	2302921.18	Аналитический	0.50	-
94	462554.62	2302891.06	Аналитический	0.50	-
95	462582.20	2302920.66	Аналитический	0.50	-
96	462631.54	2302842.99	Аналитический	0.50	-
97	462633.53	2302835.25	Аналитический	0.50	-
98	462653.20	2302810.67	Аналитический	0.50	-
99	462661.67	2302805.86	Аналитический	0.50	-
100	462673.77	2302805.16	Аналитический	0.50	-
101	462675.13	2302789.74	Аналитический	0.50	-
102	462663.36	2302788.77	Аналитический	0.50	-
103	462653.12	2302792.46	Аналитический	0.50	-
104	462640.50	2302808.15	Аналитический	0.50	-
105	462651.89	2302763.90	Аналитический	0.50	-
106	462666.94	2302583.57	Аналитический	0.50	-
107	462647.50	2302462.61	Аналитический	0.50	-
108	462617.84	2302472.72	Аналитический	0.50	-
109	462432.51	2302074.93	Аналитический	0.50	-
110	462294.00	2301787.48	Аналитический	0.50	-
111	462251.80	2301696.25	Аналитический	0.50	-
112	462446.81	2301721.54	Аналитический	0.50	-
113	462449.49	2301721.91	Аналитический	0.50	-
114	462496.55	2301850.57	Аналитический	0.10	-
115	462703.36	2302280.00	Аналитический	0.20	-
116	462782.96	2302377.40	Картометрический	5.00	-
117	462897.97	2302490.05	Картометрический	5.00	-
118	462899.82	2302523.26	Картометрический	5.00	-
119	462923.53	2302541.94	Картометрический	5.00	-
120	462951.22	2302544.84	Картометрический	5.00	-
121	463025.83	2302550.75	Картометрический	5.00	-
122	463052.40	2302558.19	Картометрический	5.00	-
123	463092.54	2302537.45	Картометрический	5.00	-
124	463280.70	2302529.00	Картометрический	5.00	-
125	463439.10	2302549.40	Картометрический	5.00	-
126	463593.82	2302684.45	Картометрический	5.00	-
127	463720.53	2302467.95	Картометрический	5.00	-
128	463687.65	2302131.17	Картометрический	5.00	-
129	463516.80	2301875.17	Картометрический	5.00	-
130	463516.35	2301874.27	Картометрический	5.00	-

1	2	3	4	5	6
131	463523.39	2301863.20	Картометрический	5.00	-
132	463536.92	2301865.58	Картометрический	5.00	-
133	463553.79	2301845.76	Картометрический	5.00	-
134	463568.95	2301823.63	Картометрический	5.00	-
135	463581.13	2301803.73	Картометрический	5.00	-
136	463587.90	2301807.99	Картометрический	5.00	-
137	463645.41	2301863.54	Картометрический	5.00	-
138	463678.57	2301903.58	Картометрический	5.00	-
139	463714.69	2301950.20	Картометрический	5.00	-
140	463734.80	2301981.25	Картометрический	5.00	-
141	463756.99	2302021.53	Картометрический	5.00	-
142	463777.55	2302069.28	Картометрический	5.00	-
143	463806.31	2302156.60	Картометрический	5.00	-
144	463832.03	2302269.71	Картометрический	5.00	-
145	463836.24	2302293.33	Картометрический	5.00	-
146	463836.03	2302431.42	Картометрический	5.00	-
147	463833.57	2302461.88	Картометрический	5.00	-
148	463812.23	2302631.56	Картометрический	5.00	-
149	463766.86	2302629.99	Картометрический	5.00	-
150	463654.70	2302807.13	Картометрический	5.00	-
151	463720.52	2302941.83	Картометрический	5.00	-
152	463741.14	2303163.18	Картометрический	5.00	-
153	463730.37	2303229.32	Картометрический	5.00	-
154	463759.30	2303288.34	Картометрический	5.00	-
155	463818.79	2303344.23	Картометрический	5.00	-
156	463855.82	2303392.14	Картометрический	5.00	-
157	463858.78	2303396.88	Картометрический	5.00	-
158	463910.79	2303480.10	Картометрический	5.00	-
159	463911.19	2303480.74	Картометрический	5.00	-
160	463930.60	2303488.75	Картометрический	5.00	-
161	463930.67	2303488.78	Картометрический	5.00	-
162	463947.77	2303479.68	Картометрический	5.00	-
163	463947.80	2303479.71	Картометрический	5.00	-
164	463953.34	2303488.89	Картометрический	5.00	-
165	463953.38	2303489.07	Картометрический	5.00	-
166	463958.96	2303517.59	Картометрический	5.00	-
167	463959.02	2303517.88	Картометрический	5.00	-
168	463958.95	2303543.49	Картометрический	5.00	-
169	464004.82	2303553.51	Картометрический	5.00	-
170	464001.05	2303571.41	Картометрический	5.00	-
171	464025.28	2303584.05	Картометрический	5.00	-
172	464034.70	2303588.00	Картометрический	5.00	-
173	464066.55	2303604.60	Картометрический	5.00	-
174	464067.12	2303594.06	Картометрический	5.00	-
175	464069.42	2303569.08	Картометрический	5.00	-
176	464074.68	2303571.11	Картометрический	5.00	-
177	464082.69	2303594.29	Картометрический	5.00	-
178	464392.86	2303487.53	Картометрический	5.00	-

1	2	3	4	5	6
179	464424.41	2303437.24	Картометрический	5.00	-
180	464463.29	2303441.84	Картометрический	5.00	-
181	464466.04	2303431.93	Картометрический	5.00	-
182	464512.02	2303266.20	Картометрический	5.00	-
183	464512.05	2303266.06	Картометрический	5.00	-
184	464505.27	2303232.59	Картометрический	5.00	-
185	464505.22	2303232.34	Картометрический	5.00	-
186	464527.23	2303168.07	Картометрический	5.00	-
187	464527.30	2303167.89	Картометрический	5.00	-
188	464563.07	2303134.72	Картометрический	5.00	-
189	464563.12	2303134.51	Картометрический	5.00	-
190	464587.74	2303039.25	Картометрический	5.00	-
191	464587.77	2303039.13	Картометрический	5.00	-
192	464597.81	2303033.29	Картометрический	5.00	-
193	464579.44	2302998.66	Картометрический	5.00	-
194	464579.60	2302998.66	Картометрический	5.00	-
195	464671.09	2303000.71	Картометрический	5.00	-
196	464671.26	2303000.71	Картометрический	5.00	-
197	464695.29	2302987.74	Картометрический	5.00	-
198	464695.41	2302987.71	Картометрический	5.00	-
199	464740.30	2302977.26	Картометрический	5.00	-
200	464740.38	2302977.24	Картометрический	5.00	-
201	464742.83	2302977.69	Картометрический	5.00	-
202	464746.22	2302975.54	Картометрический	5.00	-
203	464782.80	2302952.35	Картометрический	5.00	-
204	464813.47	2302932.89	Картометрический	5.00	-
205	464966.31	2302835.98	Картометрический	5.00	-
206	465037.89	2302790.59	Картометрический	5.00	-
207	465084.22	2302764.53	Картометрический	5.00	-
208	465224.41	2302685.70	Картометрический	5.00	-
209	465376.37	2302646.54	Картометрический	5.00	-
210	465490.75	2302641.72	Картометрический	5.00	-
211	465680.84	2302663.77	Картометрический	5.00	-
212	465676.40	2302698.76	Картометрический	5.00	-
213	465702.33	2302702.29	Картометрический	5.00	-
214	466101.70	2302748.12	Картометрический	5.00	-
215	466151.37	2302754.75	Картометрический	5.00	-
216	466354.34	2302782.49	Картометрический	5.00	-
217	466488.83	2302801.12	Картометрический	5.00	-
218	466868.10	2302853.69	Картометрический	5.00	-
219	466885.52	2302876.27	Картометрический	5.00	-
1	466936.95	2302882.07	Картометрический	5.00	-
220	463530.61	2302865.54	Картометрический	5.00	-
221	463597.74	2303165.97	Аналитический	0.10	-
222	463513.82	2303297.96	Аналитический	0.10	-
223	463404.85	2303360.77	Картометрический	5.00	-
224	463303.75	2303375.33	Картометрический	5.00	-

1	2	3	4	5	6
225	462899.12	2303271.45	Картометрический	5.00	-
226	462874.32	2303197.09	Картометрический	5.00	-
227	463295.58	2303039.11	Картометрический	5.00	-
220	463530.61	2302865.54	Картометрический	5.00	-
228	463458.21	2302800.13	Картометрический	5.00	-
229	463403.56	2302855.72	Картометрический	5.00	-
230	462899.20	2303032.66	Картометрический	5.00	-
231	462834.60	2302916.38	Картометрический	5.00	-
232	462947.54	2302787.18	Картометрический	5.00	-
233	463139.95	2302692.37	Картометрический	5.00	-
234	463278.98	2302690.70	Картометрический	5.00	-
228	463458.21	2302800.13	Картометрический	5.00	-
235	461851.18	2303331.67	Картометрический	5.00	-
236	461854.04	2303341.92	Картометрический	5.00	-
237	461840.66	2303345.66	Картометрический	5.00	-
238	461841.57	2303348.94	Картометрический	5.00	-
239	461836.61	2303350.32	Картометрический	5.00	-
240	461835.70	2303347.05	Картометрический	5.00	-
241	461824.76	2303350.10	Картометрический	5.00	-
242	461821.90	2303339.84	Картометрический	5.00	-
243	461834.95	2303336.19	Картометрический	5.00	-
244	461834.54	2303334.74	Картометрический	5.00	-
245	461837.10	2303334.03	Картометрический	5.00	-
246	461837.50	2303335.48	Картометрический	5.00	-
235	461851.18	2303331.67	Картометрический	5.00	-
247	461704.28	2303345.07	Картометрический	5.00	-
248	461707.85	2303356.90	Картометрический	5.00	-
249	461702.90	2303358.14	Картометрический	5.00	-
250	461699.38	2303347.30	Картометрический	5.00	-
247	461704.28	2303345.07	Картометрический	5.00	-
251	461712.42	2303368.69	Картометрический	5.00	-
252	461715.84	2303377.54	Картометрический	5.00	-
253	461709.00	2303380.87	Картометрический	5.00	-
254	461706.52	2303370.98	Картометрический	5.00	-
251	461712.42	2303368.69	Картометрический	5.00	-
255	461702.99	2303370.54	Картометрический	5.00	-
256	461703.92	2303374.10	Картометрический	5.00	-
257	461706.01	2303374.92	Картометрический	5.00	-
258	461704.78	2303376.80	Картометрический	5.00	-
259	461705.08	2303378.05	Картометрический	5.00	-
260	461693.25	2303381.33	Картометрический	5.00	-
261	461691.17	2303373.81	Картометрический	5.00	-
262	461693.48	2303373.17	Картометрический	5.00	-

1	2	3	4	5	6
263	461692.86	2303370.91	Картометрический	5.00	-
264	461696.86	2303369.80	Картометрический	5.00	-
265	461697.48	2303372.06	Картометрический	5.00	-
255	461702.99	2303370.54	Картометрический	5.00	-
266	461692.02	2303381.68	Картометрический	5.00	-
267	461694.26	2303386.57	Картометрический	5.00	-
268	461688.36	2303388.86	Картометрический	5.00	-
269	461683.47	2303391.09	Картометрический	5.00	-
270	461681.18	2303385.20	Картометрический	5.00	-
271	461686.13	2303383.96	Картометрический	5.00	-
266	461692.02	2303381.68	Картометрический	5.00	-
272	461684.57	2303414.06	Картометрический	5.00	-
273	461686.71	2303416.96	Картометрический	5.00	-
274	461681.81	2303419.19	Картометрический	5.00	-
275	461680.62	2303415.25	Картометрический	5.00	-
272	461684.57	2303414.06	Картометрический	5.00	-
276	461653.43	2303379.38	Картометрический	5.00	-
277	461655.22	2303388.36	Картометрический	5.00	-
278	461651.84	2303389.04	Картометрический	5.00	-
279	461652.25	2303391.10	Картометрический	5.00	-
280	461649.90	2303391.57	Картометрический	5.00	-
281	461649.49	2303389.51	Картометрический	5.00	-
282	461646.11	2303390.19	Картометрический	5.00	-
283	461644.30	2303381.15	Аналитический	2.50	-
276	461653.43	2303379.38	Картометрический	5.00	-
284	460865.50	2305055.44	Картометрический	5.00	-
285	460873.08	2305071.10	Картометрический	5.00	-
286	460893.30	2305485.64	Картометрический	5.00	-
287	460897.27	2305593.53	Картометрический	5.00	-
288	460900.10	2305670.59	Аналитический	0.10	-
289	460903.18	2305754.24	Аналитический	0.10	-
290	460926.71	2306233.47	Картометрический	5.00	-
291	460930.93	2306279.28	Аналитический	2.50	-
292	460935.31	2306327.14	Аналитический	2.50	-
293	460942.45	2306464.55	Аналитический	2.50	-
294	460949.89	2306607.76	Аналитический	2.50	-
295	460954.71	2306697.59	Картометрический	5.00	-
296	460914.51	2306699.61	Картометрический	5.00	-
297	460790.89	2306705.81	Картометрический	5.00	-
298	460787.70	2306632.90	Картометрический	5.00	-
299	460782.41	2306519.62	Картометрический	5.00	-
300	460745.92	2306315.07	Картометрический	5.00	-
301	460732.05	2306255.42	Картометрический	5.00	-
302	460727.35	2306235.20	Картометрический	5.00	-

1	2	3	4	5	6
303	460707.20	2306207.42	Картометрический	5.00	-
304	460648.55	2306126.56	Картометрический	5.00	-
305	460567.17	2306049.22	Картометрический	5.00	-
306	460345.79	2305838.81	Картометрический	5.00	-
307	460327.05	2305821.01	Картометрический	5.00	-
308	459985.60	2305482.21	Картометрический	5.00	-
309	459740.65	2305248.19	Картометрический	5.00	-
310	459654.58	2305159.45	Картометрический	5.00	-
311	459738.35	2305132.42	Картометрический	5.00	-
312	459725.84	2305113.51	Картометрический	5.00	-
313	459752.89	2305101.70	Картометрический	5.00	-
314	459764.69	2305118.15	Картометрический	5.00	-
315	459792.36	2305110.82	Картометрический	5.00	-
316	459850.15	2305105.55	Картометрический	5.00	-
317	460102.99	2305334.49	Картометрический	5.00	-
318	460444.97	2305699.00	Картометрический	5.00	-
319	460571.10	2305827.81	Картометрический	5.00	-
320	460775.01	2306041.21	Картометрический	5.00	-
321	460736.12	2305560.19	Картометрический	5.00	-
322	460722.99	2305441.33	Картометрический	5.00	-
323	460710.31	2305115.74	Картометрический	5.00	-
324	460741.55	2305079.39	Картометрический	5.00	-
325	460766.90	2305086.18	Картометрический	5.00	-
326	460790.05	2305089.08	Картометрический	5.00	-
327	460790.28	2305073.06	Картометрический	5.00	-
328	460808.19	2305070.85	Картометрический	5.00	-
329	460809.92	2305086.13	Картометрический	5.00	-
330	460829.75	2305082.17	Картометрический	5.00	-
331	460853.09	2305068.05	Картометрический	5.00	-
284	460865.50	2305055.44	Картометрический	5.00	-
332	459111.06	2304255.38	Картометрический	5.00	-
333	459314.70	2304828.37	Картометрический	5.00	-
334	459191.00	2304736.31	Аналитический	0.10	-
335	459136.31	2304680.89	Аналитический	0.10	-
336	459044.86	2304610.21	Аналитический	0.50	-
337	458928.46	2304561.74	Аналитический	0.10	-
338	458651.74	2304581.08	Аналитический	0.10	-
339	458544.70	2304611.42	Аналитический	0.10	-
340	458544.70	2304611.41	Картометрический	5.00	-
341	458405.72	2304650.81	Картометрический	5.00	-
342	457937.06	2304795.51	Картометрический	5.00	-
343	457627.92	2304904.56	Картометрический	5.00	-
344	457255.77	2305034.76	Картометрический	5.00	-
345	456791.18	2305197.98	Картометрический	5.00	-
346	456313.13	2305374.41	Картометрический	5.00	-
347	456210.54	2305410.51	Аналитический	0.20	-
348	455920.83	2305512.47	Аналитический	0.20	-

1	2	3	4	5	6
349	455836.71	2305542.08	Аналитический	0.50	-
350	455829.50	2305544.61	Аналитический	0.20	-
351	455380.47	2305700.42	Аналитический	0.20	-
352	455142.45	2305782.97	Аналитический	0.20	-
353	455047.43	2305873.89	Аналитический	0.20	-
354	454894.67	2305907.25	Аналитический	0.20	-
355	454910.10	2305657.37	Аналитический	0.20	-
356	455375.89	2305506.65	Аналитический	0.20	-
357	455838.61	2305355.35	Аналитический	0.20	-
358	456287.04	2305203.23	Аналитический	0.10	-
359	456731.61	2305048.71	Аналитический	0.50	-
360	457200.53	2304890.74	Аналитический	0.50	-
361	457708.56	2304719.17	Аналитический	0.50	-
362	458087.75	2304589.57	Аналитический	0.50	-
363	458100.13	2304585.36	Аналитический	0.50	-
364	458142.86	2304570.74	Аналитический	0.50	-
365	458357.87	2304497.54	Аналитический	0.50	-
366	458422.80	2304491.07	Аналитический	0.50	-
367	458888.68	2304330.50	Аналитический	0.50	-
368	459093.13	2304261.44	Аналитический	0.50	-
369	459096.64	2304260.25	Картометрический	5.00	-
332	459111.06	2304255.38	Картометрический	5.00	-
3. Сведения о характерных точках части (частей) границы объекта					
Обозначение характерных точек части границы	Координаты, м		Метод определения координат характерной точки	Средняя квадратическая погрешность положения характерной точки (M), м	Описание обозначения точки на местности (при наличии)
	X	Y			
1	2	3	4	5	6
Часть №					
-	-	-	-	-	-



ГРАФИЧЕСКОЕ ОПИСАНИЕ  
местоположения границ  
Зона обработки, утилизации, обезвреживания,  
размещения твердых коммунальных отходов за границами  
населенного пункта - СН2

(наименование объекта, местоположение границ которого описано (далее - объект))

Раздел 1

Сведения об объекте		
№ п/п	Характеристики объекта	Описание характеристик
1	2	3
1	Местоположение объекта	Воронежская область, Поворинский муниципальный район, городское поселение - город Поворино
2	Площадь объекта +/- величина погрешности определения площади (Р +/- Дельта Р)	-
3	Иные характеристики объекта	-

Сведения о местоположении границ объекта					
1. Система координат: МСК - 36, зона 2					
2. Сведения о характерных точках границ объекта					
Обозначение характерных точек границ	Координаты, м		Метод определения координат характерной точки	Средняя квадратическая погрешность положения характерной точки (Мт), м	Описание обозначения точки на местности (при наличии)
	X	Y			
1	2	3	4	5	6
1	463458.21	2302800.13	Картометрический	1.00	-
2	463403.56	2302855.72	Картометрический	1.00	-
3	462899.20	2303032.66	Картометрический	1.00	-
4	462834.60	2302916.38	Картометрический	1.00	-
5	462947.54	2302787.18	Картометрический	1.00	-
6	463139.95	2302692.37	Картометрический	1.00	-
7	463278.98	2302690.70	Картометрический	1.00	-
1	463458.21	2302800.13	Картометрический	1.00	-
8	463530.61	2302865.54	Картометрический	1.00	-
9	463597.74	2303165.97	Картометрический	1.00	-
10	463513.82	2303297.96	Картометрический	1.00	-
11	463404.85	2303360.77	Картометрический	1.00	-
12	463303.75	2303375.33	Картометрический	1.00	-
13	462899.12	2303271.45	Картометрический	1.00	-
14	462874.32	2303197.09	Картометрический	1.00	-
15	463295.58	2303039.11	Картометрический	1.00	-
8	463530.61	2302865.54	Картометрический	1.00	-
3. Сведения о характерных точках части (частей) границы объекта					
Обозначение характерных точек части границы	Координаты, м		Метод определения координат характерной точки	Средняя квадратическая погрешность положения характерной точки (Мт), м	Описание обозначения точки на местности (при наличии)
	X	Y			
1	2	3	4	5	6
Часть №					
-	-	-	-	-	-

