




ДЕПАРТАМЕНТ
АРХИТЕКТУРЫ И ГРАДОСТРОИТЕЛЬСТВА
ВОРОНЕЖСКОЙ ОБЛАСТИ



ПРИКАЗ

21.07.2023

№ 45-01-04/680

г. Воронеж

**Об утверждении правил землепользования и застройки
Карайчевского сельского поселения Бутурлиновского муниципального
района Воронежской области**

В соответствии с Градостроительным кодексом Российской Федерации, Федеральным законом от 06.10.2003 № 131-ФЗ «Об общих принципах организации местного самоуправления в Российской Федерации», законами Воронежской области от 07.07.2006 № 61-ОЗ «О регулировании градостроительной деятельности в Воронежской области», от 20.12.2018 № 173-ОЗ «О перераспределении полномочий по утверждению правил землепользования и застройки между органами местного самоуправления поселений Воронежской области, городского округа город Нововоронеж, Борисоглебского городского округа и исполнительными органами государственной власти Воронежской области», постановлением Правительства Воронежской области от 31.12.2014 № 1240 «Об утверждении Положения о департаменте архитектуры и градостроительства Воронежской области», на основании приказа департамента архитектуры и градостроительства Воронежской области от 30.12.2019 № 45-01-04/900 «О подготовке проектов правил землепользования и застройки поселений Богучарского, Бутурлиновского, Грибановского, Калачеевского, Каменского,

Кантемировского, Нижнедевицкого, Новохопёрского, Острогожского, Петропавловского, Поворинского, Репьёвского, Россошанского, Таловского, Терновского и Эртильского муниципальных районов и Борисоглебского городского округа Воронежской области», с учетом заключения о результатах публичных слушаний от 09.06.2023

п р и к а з ы в а ю:

1. Утвердить правила землепользования и застройки Карайчевского сельского поселения Бутурлиновского муниципального района Воронежской области согласно приложению к настоящему приказу.

2. Признать утратившими силу следующие решения Совета народных депутатов Карайчевского сельского поселения Бутурлиновского муниципального района Воронежской области:

- от 29.06.2012 № 81 «Об утверждении Правил землепользования и застройки Карайчевского сельского поселения»;

- от 24.10.2013 № 123 «О внесении изменений в Правила землепользования и застройки Карайчевского сельского поселения Бутурлиновского муниципального района Воронежской области, утвержденные решением Совета народных депутатов Карайчевского сельского поселения от 29.06.2012 г. № 81»;

- от 25.10.2016 № 66 «О внесении изменений в Правила землепользования и застройки Карайчевского сельского поселения Бутурлиновского муниципального района Воронежской области, утвержденные решением Карайчевского сельского поселения от 29.06.2012 года № 81»;

- от 12.12.2016 № 74 «О внесении изменений в Правила землепользования и застройки Карайчевского сельского поселения Бутурлиновского муниципального района Воронежской области, утвержденные решением Карайчевского сельского поселения от 29.06.2012 года № 81»;

- от 11.12.2018 г. № 171 «О внесении изменений в решение Совета народных депутатов Карайчевского сельского поселения от 29.06.2012 г. № 81 «Об утверждении правил землепользования и застройки Карайчевского сельского поселения».

3. Признать утратившим силу приказ департамента архитектуры и градостроительства Воронежской области от 29.05.2020 № 45-01-04/388 «О внесении изменения в правила землепользования и застройки Карайчевского сельского поселения Бутурлиновского муниципального района Воронежской области».

4. Контроль исполнения настоящего приказа возложить на заместителя руководителя департамента архитектуры и градостроительства Воронежской области – начальника отдела территориального планирования Беляеву С.М.

Руководитель департамента
архитектуры и градостроительства
Воронежской области



А.А. Еренков

Приложение

УТВЕРЖДЕНЫ
приказом департамента
архитектуры и градостроительства
Воронежской области
от 21.07.2023 № 45-01-04/680

**ПРАВИЛА ЗЕМЛЕПОЛЬЗОВАНИЯ И ЗАСТРОЙКИ
КАРАЙЧЕВСКОГО СЕЛЬСКОГО ПОСЕЛЕНИЯ
БУТУРЛИНОВСКОГО МУНИЦИПАЛЬНОГО РАЙОНА
ВОРОНЕЖСКОЙ ОБЛАСТИ**

**ЧАСТЬ I. ПОРЯДОК ПРИМЕНЕНИЯ ПРАВИЛ
ЗЕМЛЕПОЛЬЗОВАНИЯ И ЗАСТРОЙКИ И ВНЕСЕНИЯ В НИХ
ИЗМЕНЕНИЙ**

Раздел 1. Общие положения

**1. Предмет регулирования и цели подготовки правил
землепользования и застройки Карайчевского сельского поселения
Бутурлиновского муниципального района Воронежской области**

1. Правила землепользования и застройки Карайчевского сельского поселения Бутурлиновского муниципального района Воронежской области (далее – Правила) являются документом градостроительного зонирования, который утверждается нормативным правовым актом департамента архитектуры и градостроительства Воронежской области и в котором устанавливаются территориальные зоны, градостроительные регламенты, порядок применения такого документа и порядок внесения в него изменений.

2. Правила разработаны в соответствии с Градостроительным кодексом Российской Федерации (далее – ГрК РФ), Земельным кодексом Российской Федерации, Федеральным законом от 06.10.2003 № 131-ФЗ «Об общих принципах организации местного самоуправления в Российской Федерации», иными нормативными правовыми актами Российской Федерации, Воронежской области, муниципальными правовыми актами

муниципального образования с учетом положений нормативных актов и документов, определяющих основные направления социально-экономического и градостроительного развития муниципального образования, а также сведений Единого государственного реестра недвижимости, сведений, документов и материалов, содержащихся в государственных информационных системах обеспечения градостроительной деятельности.

3. Правила разработаны в целях:

- создания условий для устойчивого развития территории муниципального образования, сохранения окружающей среды и объектов культурного наследия;
- создания условий для планировки территории муниципального образования;
- обеспечения прав и законных интересов физических и юридических лиц, в том числе правообладателей земельных участков и объектов капитального строительства;
- создания условий для привлечения инвестиций, в том числе путем предоставления возможности выбора наиболее эффективных видов разрешенного использования земельных участков и объектов капитального строительства.

2. Основные понятия, используемые в Правилах

В настоящих Правилах используются основные понятия, установленные законодательством Российской Федерации.

3. Сфера применения Правил

1. Действие настоящих Правил распространяется на всю территорию Карайчевского сельского поселения Бутурлиновского муниципального района Воронежской области. Правила обязательны для соблюдения органами государственной власти, органами местного самоуправления, физическими и юридическими лицами, при осуществлении ими градостроительной деятельности на территории Карайчевского

сельского поселения Бутурлиновского муниципального района Воронежской области.

2. Настоящие Правила применяются наряду с:

– техническими регламентами и иными обязательными требованиями, установленными в соответствии с законодательством в целях обеспечения безопасности жизни и здоровья людей, надежности и безопасности зданий, строений и сооружений, сохранения окружающей природной среды и объектов культурного наследия;

– региональными и местными нормативами градостроительного проектирования.

4. Содержание и порядок применения Правил

1. Правила включают в себя:

- 1) порядок их применения и внесения изменений в Правила;
- 2) карту градостроительного зонирования;
- 3) градостроительные регламенты.

Обязательным приложением к настоящим Правилам являются сведения о границах территориальных зон, которые должны содержать графическое описание местоположения границ территориальных зон, перечень координат характерных точек этих границ в системе координат, используемой для ведения Единого государственного реестра недвижимости.

2. Порядок применения Правил и внесения в них изменений включает в себя положения:

1) о регулировании землепользования и застройки;

2) об изменении видов разрешенного использования земельных участков и объектов капитального строительства физическими и юридическими лицами;

3) о подготовке документации по планировке территории органами местного самоуправления;

4) о проведении общественных обсуждений или публичных слушаний по вопросам землепользования и застройки;

- 5) о внесении изменений в Правила;
- 6) о регулировании иных вопросов землепользования и застройки.

5. Использование объектов недвижимости, не соответствующих настоящим Правилам

1. Земельные участки или объекты капитального строительства, виды разрешенного использования, предельные (минимальные и (или) максимальные) размеры и предельные параметры которых не соответствуют градостроительному регламенту, могут использоваться без установления срока приведения их в соответствие с градостроительным регламентом, за исключением случаев, если использование таких земельных участков и объектов капитального строительства опасно для жизни или здоровья человека, для окружающей среды, объектов культурного наследия.

2. Реконструкция указанных в подпункте 1 настоящего пункта объектов капитального строительства может осуществляться только путем приведения таких объектов в соответствие с градостроительным регламентом или путем уменьшения их несоответствия предельным параметрам разрешенного строительства, реконструкции. Изменение видов разрешенного использования указанных земельных участков и объектов капитального строительства может осуществляться путем приведения их в соответствие с видами разрешенного использования земельных участков и объектов капитального строительства, установленными градостроительным регламентом.

3. В случае если использование указанных в подпункте 1 настоящего пункта земельных участков и объектов капитального строительства продолжается и опасно для жизни или здоровья человека, для окружающей среды, объектов культурного наследия, в соответствии с федеральными законами может быть наложен запрет на использование таких земельных участков и объектов.

6. Открытость и доступность информации о землепользовании и застройке

1. Настоящие Правила являются открытыми и общедоступными.
2. Настоящие Правила подлежат опубликованию в порядке, установленном для официального опубликования нормативных правовых актов Воронежской области, и размещению в федеральной государственной информационной системе территориального планирования и в государственной информационной системе обеспечения градостроительной деятельности.

Раздел 2. Положения о регулировании землепользования и застройки

7. Перераспределение полномочий между органами местного самоуправления Карайчевского сельского поселения Бутурлиновского муниципального района Воронежской области и департаментом архитектуры и градостроительства Воронежской области

1. На основании Закона Воронежской области от 20.12.2018 № 173-ОЗ «О перераспределении полномочий по утверждению правил землепользования и застройки между органами местного самоуправления поселений Воронежской области, городского округа город Нововоронеж, Борисоглебского городского округа и исполнительными органами государственной власти Воронежской области» (далее – Закон Воронежской области) и в соответствии со статьей 8.2 ГрК РФ, частью 3 статьи 6 Федерального закона от 21.12.2021 № 414-ФЗ «Об общих принципах организации публичной власти в субъектах Российской Федерации», частью 1.2 статьи 17 Федерального закона от 06.10.2003 № 131-ФЗ «Об общих принципах организации местного самоуправления в Российской Федерации» полномочия по утверждению Правил перераспределены между органами местного самоуправления Карайчевского сельского поселения Бутурлиновского муниципального района Воронежской области и департаментом архитектуры и градостроительства Воронежской области

(далее – Уполномоченный орган) на срок, установленный Законом Воронежской области.

2. После истечения срока, указанного в Законе Воронежской области, полномочия Уполномоченного органа, предусмотренные настоящими Правилами, осуществляются органами местного самоуправления Карайчевского сельского поселения Бутурлиновского муниципального района Воронежской области в соответствии с требованиями ГрК РФ.

8. Полномочия Уполномоченного органа по вопросам землепользования и застройки

1. Полномочия Уполномоченного органа по вопросам землепользования и застройки включают:

1) принятие решений о подготовке проекта Правил, о подготовке проекта о внесении изменений в Правила;

2) утверждение Правил, утверждение внесения изменений в Правила;

3) принятие решений о предоставлении разрешений на условно разрешенный вид использования объектов капитального строительства или земельного участка;

4) принятие решений о предоставлении разрешения на отклонение от предельных параметров разрешенного строительства, реконструкции объектов капитального строительства;

5) иные полномочия в соответствии с действующим законодательством.

9. Комиссия по подготовке проектов Правил

1. Комиссия по подготовке проектов правил землепользования и застройки поселений Воронежской области, городского округа город Нововоронеж, Борисоглебского городского округа (далее – Комиссия) является специально созданным постоянно действующим коллегиальным органом при Уполномоченном органе в целях реализации полномочий,

указанных в пункте 8 настоящих Правил, перераспределенных в соответствии с Законом Воронежской области и обеспечения выполнения задач градостроительного зонирования.

2. Комиссия создается и прекращает свою деятельность приказом Уполномоченного органа.

3. Состав и порядок деятельности Комиссии утверждается приказом Уполномоченного органа.

Раздел 3. Положения об изменении видов разрешенного использования земельных участков и объектов капитального строительства физическими и юридическими лицами

10. Изменение видов разрешенного использования земельных участков и объектов капитального строительства

1. Для каждой из установленных настоящими Правилами территориальных зон могут устанавливаться основные, условно разрешенные и вспомогательные виды разрешенного использования земельных участков и объектов капитального строительства.

2. Изменение одного вида разрешенного использования земельных участков и объектов капитального строительства на другой вид такого использования осуществляется в соответствии с градостроительным регламентом при условии соблюдения требований технических регламентов.

3. Основные и вспомогательные виды разрешенного использования земельных участков и объектов капитального строительства правообладателями земельных участков и объектов капитального строительства, за исключением органов государственной власти, органов местного самоуправления, государственных и муниципальных учреждений, государственных и муниципальных унитарных предприятий, выбираются самостоятельно без дополнительных разрешений и согласования.

4. Решения об изменении одного вида разрешенного использования земельных участков и объектов капитального строительства, расположенных

на землях, на которые действие градостроительных регламентов не распространяется или для которых градостроительные регламенты не устанавливаются, на другой вид такого использования принимаются в соответствии с федеральными законами.

11. Предоставление разрешения на условно разрешенный вид использования земельного участка или объекта капитального строительства

1. Физическое или юридическое лицо, заинтересованное в предоставлении разрешения на условно разрешенный вид использования земельного участка или объекта капитального строительства (далее - разрешение на условно разрешенный вид использования), направляет заявление о предоставлении разрешения на условно разрешенный вид использования в Комиссию. Заявление о предоставлении разрешения на условно разрешенный вид использования может быть направлено в форме электронного документа, подписанного электронной подписью в соответствии с требованиями Федерального закона от 06.04.2011 № 63-ФЗ «Об электронной подписи».

2. Порядок предоставления разрешения на условно разрешенный вид использования земельного участка или объекта капитального строительства определен статьей 39 ГрК РФ.

3. Проект решения о предоставлении разрешения на условно разрешенный вид использования подлежит рассмотрению на общественных обсуждениях или публичных слушаниях, проводимых в порядке, установленном статьей 5.1 ГрК РФ, с учетом положений статьи 39 ГрК РФ.

12. Предоставление разрешения на отклонение от предельных параметров разрешенного строительства, реконструкции объектов капитального строительства

1. Правообладатели земельных участков, размеры которых меньше установленных градостроительным регламентом минимальных размеров земельных участков либо конфигурация, инженерно-геологические или иные характеристики которых неблагоприятны для застройки, вправе обратиться

за разрешениями на отклонение от предельных параметров разрешенного строительства, реконструкции объектов капитального строительства (далее также – разрешение на отклонение от предельных параметров).

2. Правообладатели земельных участков вправе обратиться за разрешениями на отклонение от предельных параметров разрешенного строительства, реконструкции объектов капитального строительства, если такое отклонение необходимо в целях однократного изменения одного или нескольких предельных параметров разрешенного строительства, реконструкции объектов капитального строительства, установленных градостроительным регламентом для конкретной территориальной зоны, не более чем на десять процентов.

3. Порядок предоставления разрешения на отклонение от предельных параметров определен статьей 40 ГрК РФ.

4. Проект решения о предоставлении разрешения на отклонение от предельных параметров подлежит рассмотрению на общественных обсуждениях или публичных слушаниях, проводимых в порядке, установленном статьей 5.1 ГрК РФ, с учетом положений статьи 39 ГрК РФ, за исключением случая, указанного в части 1.1 статьи 40 ГрК РФ.

Раздел 4. Положения о подготовке документации по планировке территории органами местного самоуправления

13. Общие положения о подготовке документации по планировке территории

1. Подготовка документации по планировке территории осуществляется в целях обеспечения устойчивого развития территорий, в том числе выделения элементов планировочной структуры, установления границ земельных участков, установления границ зон планируемого размещения объектов капитального строительства.

2. Подготовка документации по планировке территории осуществляется в соответствии с главой 5 ГрК РФ.

3. Состав и содержание документации по планировке территории определяется ГрК РФ.

Раздел 5. Положения о проведении общественных обсуждений или публичных слушаний по вопросам землепользования и застройки

14. Общие положения о порядке проведения общественных обсуждений или публичных слушаний в сфере градостроительной деятельности

1. В целях соблюдения права человека на благоприятные условия жизнедеятельности, прав и законных интересов правообладателей земельных участков и объектов капитального строительства по проектам правил землепользования и застройки, проектам планировки территории, проектам межевания территории, проектам, предусматривающим внесение изменений в один из указанных утвержденных документов, проектам решений о предоставлении разрешения на условно разрешенный вид использования земельного участка или объекта капитального строительства, проектам решений о предоставлении разрешения на отклонение от предельных параметров разрешенного строительства, реконструкции объектов капитального строительства в соответствии с уставом муниципального образования и (или) нормативным правовым актом представительного органа муниципального образования и с учетом положений ГрК РФ проводятся общественные обсуждения или публичные слушания, за исключением случаев, предусмотренных ГрК РФ и другими федеральными законами.

2. Порядок проведения общественных обсуждений или публичных слушаний определяется ГрК РФ, Уставом Карайчевского сельского поселения Бутурлиновского муниципального района Воронежской области и (или) нормативным правовым актом представительного органа муниципального образования.

Раздел 6. Положения о внесении изменений в Правила

15. Основания и порядок внесения изменений в Правила

1. Основания для рассмотрения вопроса о внесении изменений в настоящие Правила предусмотрены статьей 33 ГрК РФ.

2. Внесение изменений в Правила осуществляется в порядке, предусмотренном статьями 31 и 32 ГрК РФ, с учетом особенностей, установленных статьей 33 ГрК РФ.

Раздел 7. Положения о регулировании иных вопросов землепользования и застройки

16. Общие принципы регулирования иных вопросов землепользования и застройки на территории Карайчевского сельского поселения Бутурлиновского муниципального района Воронежской области

Иные вопросы землепользования и застройки на территории Карайчевского сельского поселения Бутурлиновского муниципального района Воронежской области регулируются законодательством Российской Федерации, Воронежской области, муниципальными правовыми актами Карайчевского сельского поселения Бутурлиновского муниципального района Воронежской области.

ЧАСТЬ II. КАРТА ГРАДОСТРОИТЕЛЬНОГО ЗОНИРОВАНИЯ

17. Карты градостроительного зонирования

1. Карта градостроительного зонирования территории Карайчевского сельского поселения Бутурлиновского муниципального района Воронежской области.



ПРАВИЛА ЗЕМЛЕПОЛЬЗОВАНИЯ И ЗАСТРОЙКИ

Карта градостроительного зонирования территории Карайчевского сельского поселения
Бутурлиновского муниципального района Воронежской области

УСЛОВНЫЕ ОБОЗНАЧЕНИЯ

Территориальные границы

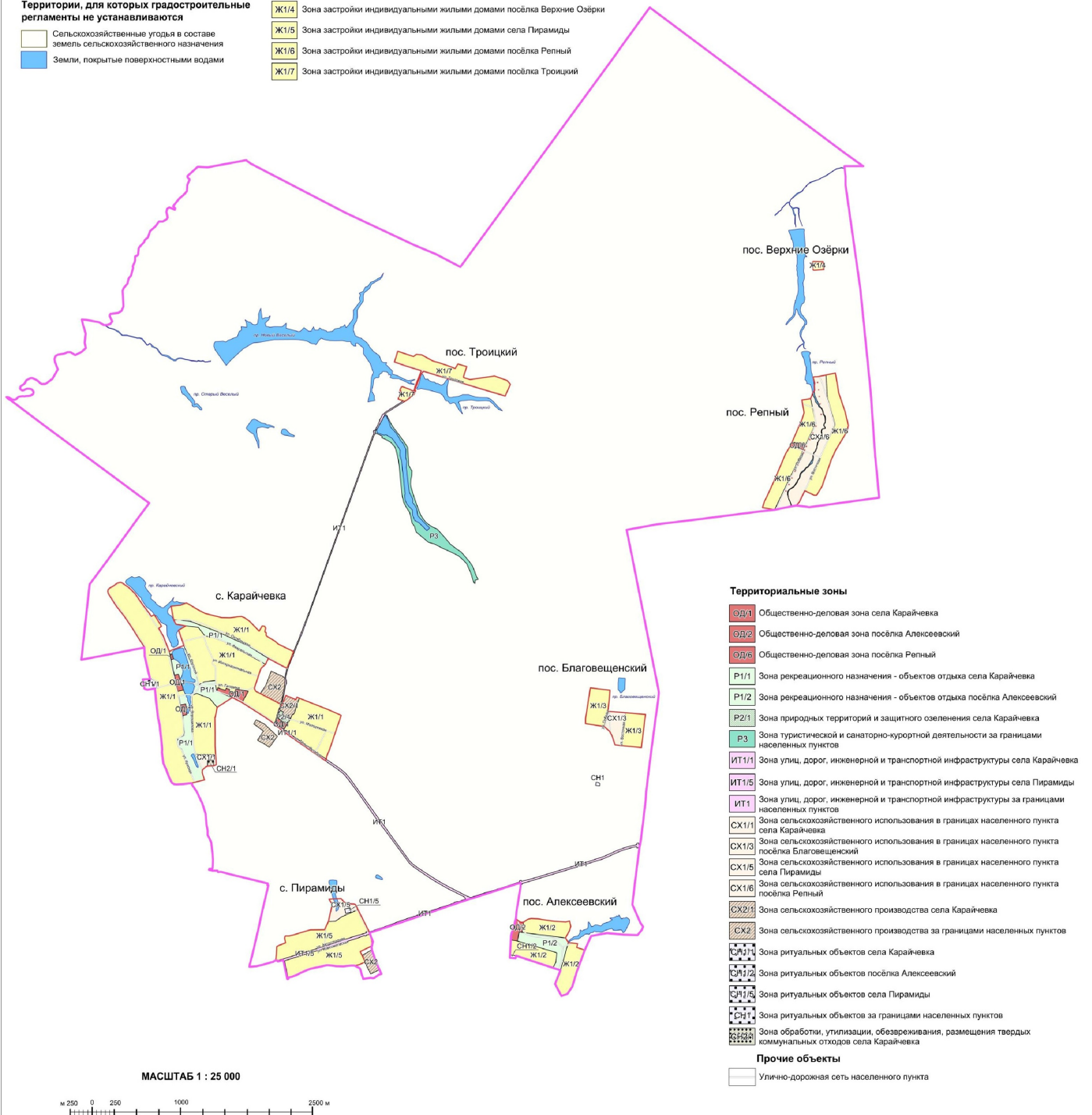
- Граница сельского поселения
- Граница населенного пункта

Территории, для которых градостроительные регламенты не устанавливаются

- Сельскохозяйственные угодья в составе земель сельскохозяйственного назначения
- Земли, покрытые поверхностными водами

Территориальные зоны

- Ж1/1 Зона застройки индивидуальными жилыми домами села Карайчевка
- Ж1/2 Зона застройки индивидуальными жилыми домами посёлка Алексеевский
- Ж1/3 Зона застройки индивидуальными жилыми домами посёлка Благовещенский
- Ж1/4 Зона застройки индивидуальными жилыми домами посёлка Верхние Озёрки
- Ж1/5 Зона застройки индивидуальными жилыми домами села Пирамиды
- Ж1/6 Зона застройки индивидуальными жилыми домами посёлка Репный
- Ж1/7 Зона застройки индивидуальными жилыми домами посёлка Троицкий



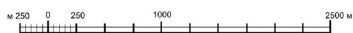
Территориальные зоны

- ОД1 Общественно-деловая зона села Карайчевка
- ОД2 Общественно-деловая зона посёлка Алексеевский
- ОД6 Общественно-деловая зона посёлка Репный
- Р1/1 Зона рекреационного назначения - объектов отдыха села Карайчевка
- Р1/2 Зона рекреационного назначения - объектов отдыха посёлка Алексеевский
- Р2/1 Зона природных территорий и защитного озеленения села Карайчевка
- Р3 Зона туристической и санаторно-курортной деятельности за границами населенных пунктов
- ИТ1/1 Зона улиц, дорог, инженерной и транспортной инфраструктуры села Карайчевка
- ИТ1/5 Зона улиц, дорог, инженерной и транспортной инфраструктуры села Пирамиды
- ИТ1 Зона улиц, дорог, инженерной и транспортной инфраструктуры за границами населенных пунктов
- СХ1/1 Зона сельскохозяйственного использования в границах населенного пункта села Карайчевка
- СХ1/3 Зона сельскохозяйственного использования в границах населенного пункта посёлка Благовещенский
- СХ1/5 Зона сельскохозяйственного использования в границах населенного пункта села Пирамиды
- СХ1/6 Зона сельскохозяйственного использования в границах населенного пункта посёлка Репный
- СХ2/1 Зона сельскохозяйственного производства села Карайчевка
- СХ2 Зона сельскохозяйственного производства за границами населенных пунктов
- СХ1/1/1 Зона ритуальных объектов села Карайчевка
- СХ1/2/1 Зона ритуальных объектов посёлка Алексеевский
- СХ1/5/1 Зона ритуальных объектов села Пирамиды
- СХ1/1/1/1 Зона ритуальных объектов за границами населенных пунктов
- СХ1/1/1/1/1 Зона обработки, утилизации, обезвреживания, размещения твердых коммунальных отходов села Карайчевка

Прочие объекты

- Улично-дорожная сеть населенного пункта

МАСШТАБ 1 : 25 000



2. Карта градостроительного зонирования с отображением зон с особыми условиями использования территории Карайчевского сельского поселения Бутурлиновского муниципального района Воронежской области.



ПРАВИЛА ЗЕМЛЕПОЛЬЗОВАНИЯ И ЗАСТРОЙКИ

Карта градостроительного зонирования с отображением зон с особыми условиями использования территории
 Карайчевского сельского поселения Бутурлиновского муниципального района Воронежской области

УСЛОВНЫЕ ОБОЗНАЧЕНИЯ

Территориальные границы

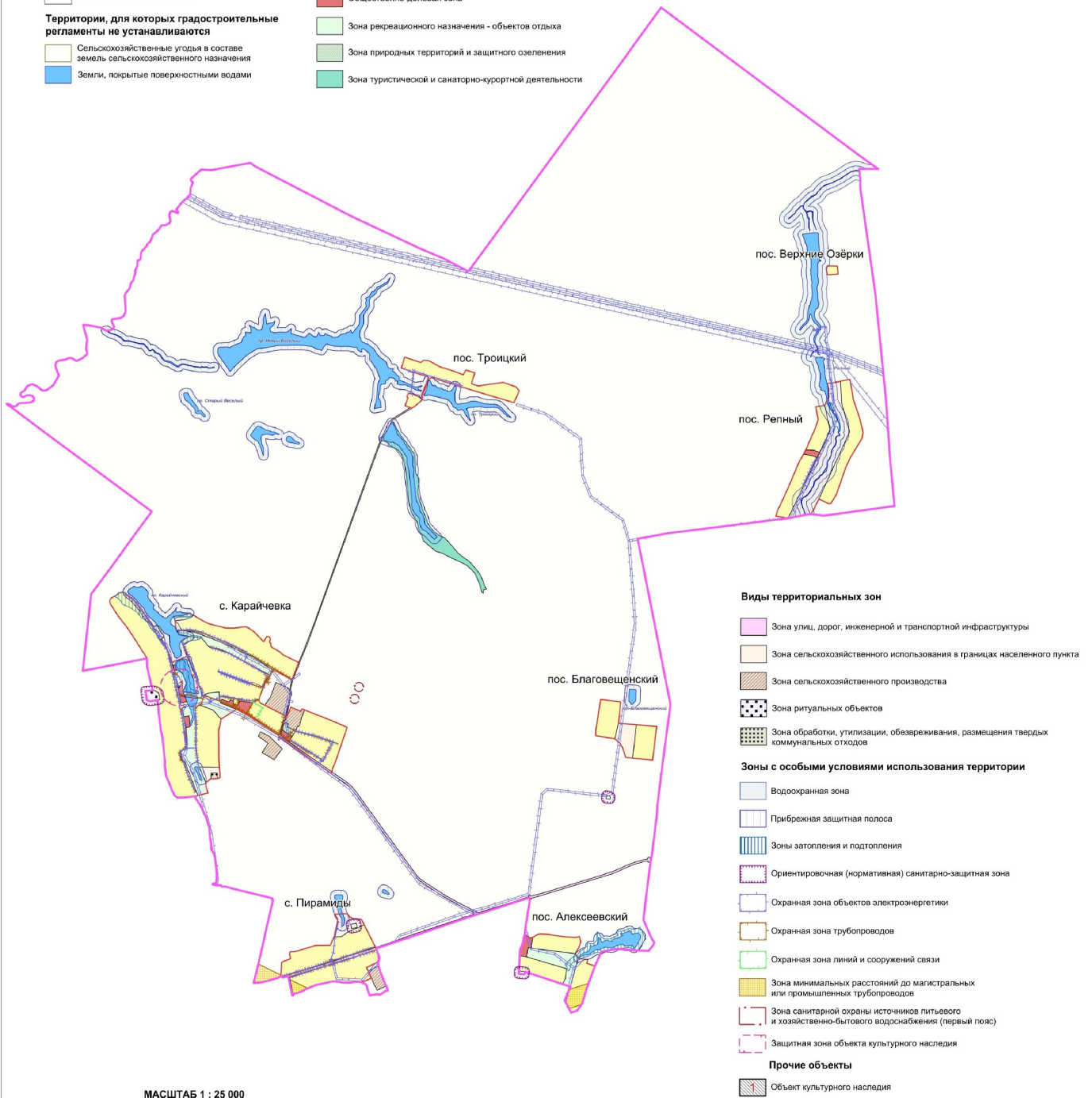
- Граница сельского поселения
- Граница населенного пункта

Территории, для которых градостроительные регламенты не устанавливаются

- Сельскохозяйственные угодья в составе земель сельскохозяйственного назначения
- Земли, покрытые поверхностными водами

Виды территориальных зон

- Зона застройки индивидуальными жилыми домами
- Общественно-деловая зона
- Зона рекреационного назначения - объектов отдыха
- Зона природных территорий и защитного озеленения
- Зона туристической и санаторно-курортной деятельности



Виды территориальных зон

- Зона улиц, дорог, инженерной и транспортной инфраструктуры
- Зона сельскохозяйственного использования в границах населенного пункта
- Зона сельскохозяйственного производства
- Зона ритуальных объектов
- Зона обработки, утилизации, обезвреживания, размещения твердых коммунальных отходов

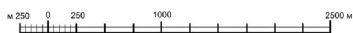
Зоны с особыми условиями использования территории

- Водоохранная зона
- Прибрежная защитная полоса
- Зоны затопления и подтопления
- Ориентировочная (нормативная) санитарно-защитная зона
- Охранная зона объектов электроэнергетики
- Охранная зона трубопроводов
- Охранная зона линий и сооружений связи
- Зона минимальных расстояний до магистральных или промышленных трубопроводов
- Зона санитарной охраны источников питьевого и хозяйственно-бытового водоснабжения (первый пояс)
- Защитная зона объекта культурного наследия

Прочие объекты

- Объект культурного наследия

МАСШТАБ 1 : 25 000



2.1. На территории Карайчевского сельского поселения Бутурлиновского муниципального района Воронежской области располагаются следующие объекты культурного наследия:

№ п/п	Наименование объекта культурного наследия	Сведения о границах территории объекта культурного наследия	Сведения о границах защитной зоны объекта культурного наследия	Сведения о границах зоны охраны объекта культурного наследия
1	2	3	4	5
1	Братская могила № 73	Не установлена	Установлена приказом управления по охране объектов культурного наследия Воронежской области от 13.08.2019 № 71-01-07/201 «Об утверждении графического описания местоположения границ (с перечнем координат характерных точек этих границ) защитных зон объектов культурного наследия, расположенных на территории Воронежской области»	Не установлена

18. Перечень территориальных зон, установленных на карте градостроительного зонирования

1. Порядок установления территориальных зон определен статьей 34 ГрК РФ. На карте градостроительного зонирования установлены следующие виды территориальных зон:

Наименование территориальной зоны	Кодовое обозначение территориальной зоны
1	2
Жилые зоны	
Зона застройки индивидуальными жилыми домами	Ж1

Наименование территориальной зоны	Кодовое обозначение территориальной зоны
1	2
Общественно-деловые зоны	
Общественно-деловая зона	ОД
Зоны инженерной и транспортной инфраструктуры	
Зона улиц, дорог, инженерной и транспортной инфраструктуры	ИТ1
Зоны сельскохозяйственного использования	
Зона сельскохозяйственного использования в границах населенных пунктов	СХ1
Зона сельскохозяйственного производства	СХ2
Зоны рекреационного назначения	
Зона рекреационного назначения - объектов отдыха	Р1
Зона природных территорий и защитного озеленения	Р2
Зона туристической и санаторно-курортной деятельности	Р3
Зоны специального назначения	
Зона ритуальных объектов	СН1
Зона обработки, утилизации, обезвреживания, размещения твердых коммунальных отходов	СН2

2. Настоящими Правилами на территории Карайчевского сельского поселения Бутурлиновского муниципального района Воронежской области установлены следующие территориальные зоны:

Наименование территориальной зоны	Кодовое обозначение территориальной зоны
1	2
Жилые зоны	
Зона застройки индивидуальными жилыми домами села Карайчевка	Ж1/1
Зона застройки индивидуальными жилыми домами посёлка Алексеевский	Ж1/2
Зона застройки индивидуальными жилыми домами посёлка Благовещенский	Ж1/3
Зона застройки индивидуальными жилыми домами посёлка Верхние Озёрки	Ж1/4
Зона застройки индивидуальными жилыми домами села Пирамиды	Ж1/5
Зона застройки индивидуальными жилыми домами посёлка Репный	Ж1/6
Зона застройки индивидуальными жилыми домами посёлка Троицкий	Ж1/7
Общественно-деловые зоны	
Общественно-деловая зона села Карайчевка	ОД/1
Общественно-деловая зона посёлка Алексеевский	ОД/2
Общественно-деловая зона посёлка Репный	ОД/6
Зоны инженерной и транспортной инфраструктуры	
Зона улиц, дорог, инженерной и транспортной инфраструктуры села Карайчевка	ИТ1/1
Зона улиц, дорог, инженерной и транспортной инфраструктуры села Пирамиды	ИТ1/5
Зона улиц, дорог, инженерной и транспортной инфраструктуры за границами населенных пунктов	ИТ1

Наименование территориальной зоны	Кодовое обозначение территориальной зоны
1	2
Зоны сельскохозяйственного использования	
Зона сельскохозяйственного использования в границах населенного пункта села Карайчевка	CX1/1
Зона сельскохозяйственного использования в границах населенного пункта посёлка Благовещенский	CX1/3
Зона сельскохозяйственного использования в границах населенного пункта села Пирамиды	CX1/5
Зона сельскохозяйственного использования в границах населенного пункта посёлка Репный	CX1/6
Зона сельскохозяйственного производства села Карайчевка	CX2/1
Зона сельскохозяйственного производства за границами населенных пунктов	CX2
Зоны рекреационного назначения	
Зона рекреационного назначения - объектов отдыха села Карайчевка	P1/1
Зона рекреационного назначения - объектов отдыха посёлка Алексеевский	P1/2
Зона природных территорий и защитного озеленения села Карайчевка	P2/1
Зона туристической и санаторно-курортной деятельности за границами населенных пунктов	P3
Зоны специального назначения	
Зона ритуальных объектов села Карайчевка	CH1/1
Зона ритуальных объектов посёлка Алексеевский	CH1/2
Зона ритуальных объектов села Пирамиды	CH1/5
Зона ритуальных объектов за границами населенных пунктов	CH1
Зона обработки, утилизации, обезвреживания, размещения твердых коммунальных отходов села Карайчевка	CH2/1

3. Графическое описание местоположения границ территориальных зон села Карайчевка приведено в приложении № 1 к настоящим Правилам.

4. Графическое описание местоположения границ территориальных зон посёлка Алексеевский приведено в приложении № 2 к настоящим Правилам.

5. Графическое описание местоположения границ территориальных зон посёлка Благовещенский приведено в приложении № 3 к настоящим Правилам.

6. Графическое описание местоположения границ территориальных зон посёлка Верхние Озёрки приведено в приложении № 4 к настоящим Правилам.

7. Графическое описание местоположения границ территориальных зон села Пирамиды приведено в приложении № 5 к настоящим Правилам.

8. Графическое описание местоположения границ территориальных зон посёлка Репный приведено в приложении № 6 к настоящим Правилам.

9. Графическое описание местоположения границ территориальных зон посёлка Троицкий приведено в приложении № 7 к настоящим Правилам.

10. Графическое описание местоположения границ территориальных зон, расположенных за границами населенных пунктов на территории Карайчевского сельского поселения, приведено в приложении № 8 к настоящим Правилам.

ЧАСТЬ III. ГРАДОСТРОИТЕЛЬНЫЕ РЕГЛАМЕНТЫ

19. Общие положения о градостроительном регламенте

1. Градостроительным регламентом определяется правовой режим земельных участков, равно как всего, что находится над и под поверхностью земельных участков и используется в процессе их застройки и последующей эксплуатации объектов капитального строительства.

2. Действие градостроительного регламента распространяется в равной мере на все земельные участки и объекты капитального строительства, расположенные в пределах границ территориальной зоны, обозначенной на карте градостроительного зонирования.

3. Земли и земельные участки, на которые действие градостроительных регламентов не распространяется или для которых градостроительные регламенты не устанавливаются, определены статьей 36 ГрК РФ.

20. Виды разрешенного использования

1. Разрешенное использование земельных участков и объектов капитального строительства может быть следующих видов:

- основные виды разрешенного использования;
- условно разрешенные виды использования;
- вспомогательные виды разрешенного использования, допустимые только в качестве дополнительных по отношению к основным видам разрешенного использования и условно разрешенным видам использования и осуществляемые совместно с ними.

2. Виды разрешенного использования (далее – ВРИ) земельных участков в настоящих Правилах определяются в соответствии с приказом Федеральной службы государственной регистрации, кадастра и картографии от 10.11.2020 № П/0412 «Об утверждении классификатора видов разрешенного использования земельных участков».

21. Градостроительные регламенты территориальных зон

1. Градостроительные регламенты территориальных зон Ж1А, Ж1/2, Ж1/3, Ж1/4, Ж1/5, Ж1/6, Ж1/7

№ п/п	Код ВРИ	Наименование ВРИ	Предельные (минимальные и (или) максимальные) размеры земельных участков, в том числе их площадь, м ²		5	6	7	8
			4	max				
1	2	3	4	5	6	7	8	
ОСНОВНЫЕ ВИДЫ РАЗРЕШЕННОГО ИСПОЛЬЗОВАНИЯ ЗЕМЕЛЬНЫХ УЧАСТКОВ И ОБЪЕКТОВ КАПИТАЛЬНОГО СТРОИТЕЛЬСТВА								
1	2.1	Для индивидуального жилищного строительства	400	5000	50%	3 этажа*	3 метра**	
2	2.3	Блокированная жилая застройка	80	3000	50%	3 этажа*	3 метра**; 0 метров – при примыкании к соседним зданиям	
3	2.2	Для владения личным подсобного хозяйства (присадебный земельный участок)	300	5000	30%	3 этажа*	3 метра**	
4	1.19	Сенокосение	600	50000	0%		не подлежат установлению	
5	1.20	Выпас сельскохозяйственных животных	300	50000	0%		не подлежат установлению	
6	2.7.2	Размещение гаражей для собственных нужд	не подлежат установлению					
7	3.1.1	Предоставление коммунальных услуг	не подлежат установлению				не подлежат установлению	
8	3.1.2	Административные здания организаций, обеспечивающих предоставление коммунальных услуг	не подлежат установлению		60%	3 этажа	3 метра	
9	3.5.1	Дошкольное, начальное и среднее общее образование	не подлежат установлению				3 метра	
10	5.1.3	Площадки для занятий спортом	не подлежат установлению					
11	11.0	Водные объекты	не подлежат установлению					

№ п/п	Код ВРИ	Наименование ВРИ	Пределы (минимальные и (или) максимальные) размеры земельных участков, в том числе их площадь, м ²		Максимальный процент застройки в границах земельного участка	Пределное количество этажей или предельная высота зданий, строений, сооружений	Минимальные отступы от границ земельных участков в целях определения мест допустимого размещения зданий, строений, сооружений, за пределами которых запрещено строительство зданий, строений, сооружений	
			min	max				
1	2	3	4	5	6	7	8	
12	11.1	Общее пользование водными объектами	не подлежат установлению					
13	12.0	Земельные участки (территории) общего пользования	не подлежат установлению					
14	12.0.1	Улично-дорожная сеть	не подлежат установлению					
15	12.0.2	Благоустройство территории	не подлежат установлению					
УСЛОВНО РАЗРЕШЕННЫЕ ВИДЫ ИСПОЛЬЗОВАНИЯ ЗЕМЕЛЬНЫХ УЧАСТКОВ И ОБЪЕКТОВ КАПИТАЛЬНОГО СТРОИТЕЛЬСТВА								
16	2.1.1	Малоэтажная многоквартирная жилая застройка	600	не подлежат установлению	45%	4 этажа	6 метров	
17	2.7.1	Хранение автотранспорта	не подлежат установлению					
18	3.3	Бытовое обслуживание	200	5000	60%	3 этажа	3 метра	
19	4.4	Магазины	200	5000	60%	3 этажа	3 метра	
20	4.5	Банковская и страховая деятельность	не подлежат установлению					
21	4.6	Общественное питание	200	5000	50%	3 этажа	3 метра	
22	13.1	Ведение ородинатива	100	4500	0%	не подлежат установлению		
2.3	13.2	Ведение садоводства	400	2000	30%	3 этажа	3 метра	

* для вспомогательных видов – 1 этаж.

** от вспомогательных видов – 1 метр.

Не допускается размещать со стороны улицы вспомогательные строения, за исключением гаражей. Допускается блокировка хозяйственных построек на смежных земельных участках по взаимному согласию домовладельцев с учетом требований пожарной безопасности.

Ограничения использования земельных участков и объектов капитального строительства в зонах с особыми условиями использования территории устанавливаются в соответствии с законодательством Российской Федерации. Перечень зон с особыми условиями использования территории и основания установления ограничений приведены в пункте 22 настоящих Правил.

2. Градостроительные регламенты территориальных зон ОД1, ОД2, ОД6

№ п/п	Код ВРИ	Наименование ВРИ	Пределы (минимальные и (или) максимальные) размеры земельных участков, в том числе их площадь, м ²		Максимальный процент застройки в границах земельного участка	Пределное количество этажей или предельная высота зданий, строений, сооружений	Минимальные отступы от границ земельных участков в целях определения мест допустимого размещения зданий, строений, сооружений, за пределами которых запрещено строительство зданий, строений, сооружений
			min	max			
1	2	3	4	5	6	7	8
ОСНОВНЫЕ ВИДЫ ГРАЖДАНСКОГО ИСПОЛЬЗОВАНИЯ ЗЕМЕЛЬНЫХ УЧАСТКОВ И ОБЪЕКТОВ КАПИТАЛЬНОГО СТРОИТЕЛЬСТВА							
1	3.1.1	Предоставление коммунальных услуг	не подлежит установлению	5000		не подлежит установлению	
2	3.1.2	Административные здания организаций, обеспечивающих предоставление коммунальных услуг	не подлежит установлению		60%	не подлежит установлению	3 метра
3	3.2.3	Оказание услуг связи	не подлежит установлению		60%	не подлежит установлению	6 метров
4	3.3	Бытовое обслуживание	200	не подлежит установлению	60%	не подлежит установлению	6 метров
5	3.4.1	Амбулаторно-поликлиническое обслуживание	не подлежит установлению			не подлежит установлению	6 метров
6	3.5.1	Дошкольное, начальное и среднее общее образование	не подлежит установлению			не подлежит установлению	6 метров
7	3.6.1	Объекты культурно-досуговой деятельности	не подлежит установлению		60%	не подлежит установлению	6 метров
8	3.6.2	Парки культуры и отдыха	не подлежит установлению			не подлежит установлению	6 метров

№ п/п	Код ВРИ	Наименование ВРИ	Пределы (минимальные и (или) максимальные) размеры земельных участков, в том числе их площадь, м ²		6	7	8
			min	max			
1	2	3	4	5	6	7	8
9	3.7.1	Осуществление религиозных обрядов	не подлежат установлению				6 метров
10	3.8.1	Государственное управление	не подлежат установлению		60%	не подлежат установлению	6 метров
11	3.10.1	Амбулаторное ветеринарное обслуживание	не подлежат установлению		60%	3 этажа	3 метра
12	4.1	Деловое управление	не подлежат установлению		50%	не подлежат установлению	6 метров
13	4.3	Рынки	не подлежат установлению		45%	не подлежат установлению	6 метров
14	4.4	Магазины	200	не подлежат установлению	60%	не подлежат установлению	3 метра
15	4.5	Банковская и страховая деятельность	не подлежат установлению		60%	не подлежат установлению	6 метров
16	4.6	Общественное питание	400	не подлежат установлению	50%	не подлежат установлению	6 метров
17	4.8.1	Развлекательные мероприятия	не подлежат установлению		45%	не подлежат установлению	6 метров
18	4.9	Службные гаражи	не подлежат установлению				3 метра
19	5.1.2	Обеспечение занятий спортом в помещениях	не подлежат установлению		45%	не подлежат установлению	6 метров
20	5.1.3	Площадки для занятий спортом	не подлежат установлению				
21	8.3	Обеспечение внутреннего правопорядка	не подлежат установлению				
22	9.3	Историко-культурная деятельность	не подлежат установлению				
23	12.0	Земельные участки (территории) общего пользования	не подлежат установлению				3 метра

Минимальные отступы от границ земельных участков в целях определения мест допустимого размещения зданий, строений, сооружений, за пределами которых запрещено строительство зданий, строений, сооружений

№ п/п	Код ВРИ	Наименование ВРИ	Пределы (минимальные и (или) максимальные) размеры земельных участков, в том числе их площадь, м ²		Максимальный процент застройки в границах земельного участка	Пределы количество этажей или предельная высота зданий, строений, сооружений	Минимальные отступы от границ земельных участков в целях определения мест допустимого размещения зданий, строений, сооружений, за пределами которых запрещено строительство зданий, строений, сооружений	
			min	max				
1	2	3	4	5	6	7	8	
24	12.0.1	Улично-дорожная сеть	не подлежат установлению					
25	12.0.2	Благоустройство территории	не подлежат установлению					
УСЛОВНО РАЗРЕШЕННЫЕ ВИДЫ ИСПОЛЬЗОВАНИЯ ЗЕМЕЛЬНЫХ УЧАСТКОВ И ОБЪЕКТОВ КАПИТАЛЬНОГО СТРОИТЕЛЬСТВА								
26	2.1	Для индивидуального жилищного строительства	300	10000	50%	3 этажа*	3 метра**	
27	2.2	Для ведения личного подсобного хозяйства (присудебный земельный участок)	300	50000	40%	3 этажа*	3 метра**	
28	2.7.1	Хранение автотранспорта	не подлежат установлению					1 метр
29	2.7.2	Размещение гаражей для собственных нужд	не подлежат установлению					
30	6.4	Пищевая промышленность	400	50000	50%	15 метров	3 метра	

* для вспомогательных видов – 1 этаж,

** от вспомогательных входов – 1 метр.

Не допускается размещать со стороны улицы вспомогательные строения, за исключением гаражей. Допускается блокировка хозяйственных построек на смежных земельных участках по взаимному согласию домовладельцев с учетом требований пожарной безопасности.

Ограничения использования земельных участков и объектов капитального строительства в зонах с особыми условиями использования территории устанавливаются в соответствии с законодательством Российской Федерации.

Перечень зон с особыми условиями использования территории и основания установления ограничений приведены в пункте 22 настоящих Правил.

3. Градостроительные регламенты территориальных зон ИТ1/1, ИТ1/5, ИТ1

№ п/п	Код ВРИ	Наименование ВРИ	Пределы (минимальные и (или) максимальные) размеры земельных участков, в том числе их площадь, м ²		Максимальный процент застройки в границах земельного участка	Пределы количества этажей или предельная высота зданий, строений, сооружений	Минимальные отступы от границ земельных участков в целях определения мест допустимого размещения зданий, строений, сооружений, за пределами которых запрещено строительство зданий, строений, сооружений
			min	max			
1	2	3	4	5	6	7	8
ОСНОВНЫЕ ВИДЫ РАЗРЕШЕННОГО ИСПОЛЬЗОВАНИЯ ЗЕМЕЛЬНЫХ УЧАСТКОВ И ОБЪЕКТОВ КАПИТАЛЬНОГО СТРОИТЕЛЬСТВА							
1	7.2.1	Размещение автомобильных дорог	не подлежат установлению				
2	7.2.2	Обслуживание перевозок пассажиров	не подлежат установлению				3 метра
3	7.2.3	Стоянки транспорта общего пользования	не подлежат установлению				
4	3.1.1	Предоставление коммунальных услуг	не подлежат установлению				
5	6.8	Связь	не подлежат установлению				3 метра
6	6.7	Энергетика	не подлежат установлению				3 метра
7	12.0	Земельные участки (территории) общего пользования	не подлежат установлению				3 метра
8	12.0.1	Улично-дорожная сеть	не подлежат установлению				
9	12.0.2	Благоустройство территории	не подлежат установлению				
УСЛОВНО РАЗРЕШЕННЫЕ ВИДЫ ИСПОЛЬЗОВАНИЯ ЗЕМЕЛЬНЫХ УЧАСТКОВ И ОБЪЕКТОВ КАПИТАЛЬНОГО СТРОИТЕЛЬСТВА							
10	2.7.1	Хранение автотранспорта	не подлежат установлению				1 метр
11	4.9.1	Объекты дорожного сервиса	не подлежат установлению				3 метра
12	4.9.1.1	Заправка транспортных средств	не подлежат установлению			1 этаж	3 метра
13	4.9.1.2	Обеспечение дорожного отдыха	6/00	не подлежат установлению	45%	3 этажа	3 метра

№ п/п	Код ВРИ	Наименование ВРИ	Пределы (минимальные и (или) максимальные) размеры земельных участков, в том числе их площадь, м ²		Максимальный процент застройки в границах земельного участка	Пределы количество этажей или пределы высоты зданий, строений, сооружений	Минимальные отступы от границ земельных участков в целях определения мест допустимого размещения зданий, строений, сооружений, за пределами которых запрещено строительство зданий, строений, сооружений
			min	max			
1	2	3	4	5	6	7	8
14	4.9.1.3	Автомобильные мойки	не подлежат установлению			1 этаж	3 метра
15	4.9.1.4	Ремонт автомобилей	не подлежат установлению			1 этаж	3 метра

Ограничения использования земельных участков и объектов капитального строительства в зонах с особыми условиями использования территории устанавливаются в соответствии с законодательством Российской Федерации. Перечень зон с особыми условиями использования территории и основания установления ограничений приведены в пункте 22 настоящих Правил.

4. Градостроительные регламенты территориальных зон СХ1/1, СХ1/3, СХ1/5, СХ1/6

№ п/п	Код ВРИ	Наименование ВРИ	Пределы (минимальные и (или) максимальные) размеры земельных участков, в том числе их площадь, м ²		Максимальный процент застройки в границах земельного участка	Пределы количество этажей или пределы высота зданий, строений, сооружений	Минимальные отступы от границ земельных участков в целях определения мест допустимого размещения зданий, строений, сооружений, за пределами которых запрещено строительство зданий, строений, сооружений
			min	max			
1	2	3	4	5	6	7	8
ОСНОВНЫЕ ВИДЫ РАЗРЕШЕННОГО ИСПОЛЬЗОВАНИЯ ЗЕМЕЛЬНЫХ УЧАСТКОВ И ОБЪЕКТОВ КАПИТАЛЬНОГО СТРОИТЕЛЬСТВА							
1	1.2	Выращивание зерновых и иных сельскохозяйственных культур	не подлежат установлению				

№ п/п	Код ВРИ	Наименование ВРИ	Пределы (или) максимальные размеры земельных участков, в том числе их площадь, м ²		6	7	8
			min	max			
1	2	3	4	5	6	7	8
2	1.3	Овощеводство	не подлежат установлению				
3	1.4	Выращивание тонизирующих, лекарственных, цветочных культур	не подлежат установлению				
4	1.12	Пчеловодство	не подлежат установлению				
5	1.16	Ведение личного подсобного хозяйства на полевых участках	не подлежат установлению				
6	1.19	Сенокосение	не подлежат установлению				
7	1.20	Выпас сельскохозяйственных животных	не подлежат установлению				
8	3.1.1	Предоставление коммунальных услуг	не подлежат установлению				
9	11.0	Водные объекты	не подлежат установлению				
10	11.1	Общие пользования водными объектами	не подлежат установлению				
11	12.0	Земельные участки (территории) общего пользования	не подлежат установлению				
12	12.0.1	Улично-дорожная сеть	не подлежат установлению				
13	12.0.2	Благоустройство территории	не подлежат установлению				
14	13.1	Ведение огородничества	100	4500	0%		не подлежат установлению
15	1.15	УСЛУЖИВО РАЗРЕШЕННЫЕ ВИДЫ ИСПОЛЬЗОВАНИЯ ЗЕМЕЛЬНЫХ УЧАСТКОВ И ОБЪЕКТОВ КАПИТАЛЬНОГО СТРОИТЕЛЬСТВА	не подлежат установлению				3 метра
		Хранение и переработка сельскохозяйственной продукции					

Ограничения использования земельных участков и объектов капитального строительства в зонах с особыми условиями использования территории устанавливаются в соответствии с законодательством Российской Федерации. Перечень зон с особыми условиями использования территории и основания установления ограничений приведены в пункте 22 настоящих Правил.

5. Градостроительные регламенты территориальных зон СХ2/1, СХ2

№ п/п	Код ВРИ	Наименование ВРИ	Пределные (минимальные и (или) максимальные) размеры земельных участков, в том числе их площадь, м ²		Максимальный процент застройки в границах земельного участка	Пределное количество этажей или предельная высота зданий, строений, сооружений	Минимальные отступы от границ земельных участков в целях определения мест допустимого размещения зданий, строений, сооружений, за пределами которых запрещено строительство зданий, строений, сооружений
			min	max			
1	2	3	4	5	6	7	8
ОСНОВНЫЕ ВИДЫ ГРАЖДАНСКОГО ИСПОЛЬЗОВАНИЯ ЗЕМЕЛЬНЫХ УЧАСТКОВ И ОБЪЕКТОВ КАПИТАЛЬНОГО СТРОИТЕЛЬСТВА							
1	1.15	Хранение и переработка сельскохозяйственной продукции	не подлежат установлению				3 метра
2	1.16	Ведение личного подсобного хозяйства на полевых участках	не подлежат установлению				
3	1.18	Обеспечение сельскохозяйственного производства	не подлежат установлению				3 метра
4	3.1.1	Предоставление коммунальных услуг	не подлежат установлению				
5	4.1	Деловое управление	не подлежат установлению		50%	не подлежит установлению	3 метра
6	4.4	Магазины	не подлежат установлению		50%	не подлежит установлению	3 метра
7	4.9.1.1	Заправка транспортных средств	не подлежат установлению			1 этаж	3 метра
8	6.9	Склад	не подлежат установлению		60%	не подлежит установлению	3 метра

№ п/п	Код ВРИ	Наименование ВРИ	Пределы (или) максимальные размеры земельных участков, в том числе их площадь, м ²		Максимальный процент застройки в границах земельного участка	Пределы количества этажей или предельная высота зданий, строений, сооружений	Минимальные отступы от границ земельных участков в целях определения мест допустимого размещения зданий, строений, сооружений, за пределами которых запрещено строительство зданий, строений, сооружений
			min	max			
1	2	3	4	5	6	7	8
9	6.9.1	Складские площадки	не подлежат установлению				
10	8.3	Обеспечение внутреннего правопреемства	не подлежат установлению				3 метра
11	11.1	Общее пользование водными объектами	не подлежат установлению				
12	12.0	Земельные участки (территории) общего пользования	не подлежат установлению				
13	12.0.1	Улично-дорожная сеть	не подлежат установлению				
14	12.0.2	Благоустройство территории	не подлежат установлению				
15	1.7	Животноводство	не подлежат установлению				3 метра
16	6.4	Пищевая промышленность	не подлежат установлению				3 метра
17	6.8	Связь	не подлежат установлению				3 метра

Ограничения использования земельных участков и объектов капитального строительства в зонах с особыми условиями использования территории устанавливаются в соответствии с законодательством Российской Федерации.

Перечень зон с особыми условиями использования территории и основания установления ограничений приведены в пункте 22 настоящих Правил.

6. Градостроительные регламенты территориальных зон Р1/1, Р1/2

№ и/и	Код ВРИ	Наименование ВРИ	Предельные (минимальные и (или) максимальные) размеры земельных участков, в том числе их площадь, м ²		5	6	7	Минимальные отступы от границ земельных участков в целях определения мест допустимого размещения зданий, строений, сооружений, за пределами которых запрещено строительство зданий, строений, сооружений
			min	max				
1	2	3	4	5	6	7	8	
ОСНОВНЫЕ ВИДЫ РАЗРЕШЕННОГО ИСПОЛЬЗОВАНИЯ ЗЕМЕЛЬНЫХ УЧАСТКОВ И ОБЪЕКТОВ КАПИТАЛЬНОГО СТРОИТЕЛЬСТВА								
1	3.6.2	Парки культуры и отдыха	не подлежат установлению					
2	5.1.3	Площадки для занятий спортом	не подлежат установлению					
3	5.1.5	Водный спорт	не подлежат установлению				3 метра	
4	5.4	Причалы для маломерных судов	не подлежат установлению					
5	9.1	Охрана природных территорий	не подлежат установлению					
6	11.0	Водные объекты	не подлежат установлению					
7	11.1	Общее пользование водными объектами	не подлежат установлению					
8	12.0.1	Улично-дорожная сеть	не подлежат установлению					
9	12.0.2	Безвоздушное строительство	не подлежат установлению					
10	3.1.1	Предоставление коммунальных услуг	не подлежат установлению					
УСЛОВНО РАЗРЕШЕННЫЕ ВИДЫ ИСПОЛЬЗОВАНИЯ ЗЕМЕЛЬНЫХ УЧАСТКОВ И ОБЪЕКТОВ КАПИТАЛЬНОГО СТРОИТЕЛЬСТВА								
11	4.6	Общественное питание	200	1000	50%	не подлежат установлению	3 метра	
12	5.1.4	Оборудованные площадки для занятий спортом	не подлежат установлению				3 метра	

Ограничения использования земельных участков и объектов капитального строительства в зонах с особыми условиями использования территории устанавливаются в соответствии с законодательством Российской Федерации.

Перечень зон с особыми условиями использования территории и основания установления ограничений приведены в пункте 22 настоящих Правил.

7. Градостроительный регламент территориальной зоны P2/1

№ п/п	Код ВРИ	Наименование ВРИ	Предельные (минимальные и (или) максимальные) размеры земельных участков, в том числе их площадь, м ²		Максимальный процент застройки в границах земельного участка	Предельное количество этажей или предельная высота зданий, строений, сооружений	Минимальные отступы от границ земельных участков в полях определения мест допустимого размещения зданий, строений, сооружений, за пределами которых запрещено строительство зданий, строений, сооружений
			min	max			
1	2	3	4	5	6	7	8
ОСНОВНЫЕ ВИДЫ РАЗРЕШЕННОГО ИСПОЛЬЗОВАНИЯ ЗЕМЕЛЬНЫХ УЧАСТКОВ И ОБЪЕКТОВ КАПИТАЛЬНОГО СТРОИТЕЛЬСТВА							
1	9.1	Охрана природных территорий	не подлежат установлению				
2	11.1	Общее пользование водными объектами	не подлежат установлению				
3	12.0.2	Благоустройство территории	не подлежат установлению				
УСЛОВНО РАЗРЕШЕННЫЕ ВИДЫ ИСПОЛЬЗОВАНИЯ ЗЕМЕЛЬНЫХ УЧАСТКОВ И ОБЪЕКТОВ КАПИТАЛЬНОГО СТРОИТЕЛЬСТВА							
4	3.1.1	Предоставление коммунальных услуг	не подлежат установлению				

Ограничения использования земельных участков и объектов капитального строительства в зонах с особыми условиями использования территории устанавливаются в соответствии с законодательством Российской Федерации.

Перечень зон с особыми условиями использования территории и основания установления ограничений приведены в пункте 22 настоящих Правил.

8. Градостроительный регламент территориальной зоны РЗ

№ п/п	Код ВРИ	Наименование ВРИ	Пределы (минимальные и (или) максимальные) размеры земельных участков, в том числе их площадь, м ²		Максимальный процент застройки в границах земельного участка	Пределное количество этажей или предельная высота зданий, строений, сооружений	Минимальные отступы от границ земельных участков в целях определения мест допустимого размещения зданий, строений, сооружений, за пределами которых запрещено строительство зданий, строений, сооружений
			min	max			
1	2	3	4	5	6	7	8
ОСНОВНЫЕ ВИДЫ РАЗРЕШЕННОГО ИСПОЛЬЗОВАНИЯ ЗЕМЕЛЬНЫХ УЧАСТКОВ И ОБЪЕКТОВ КАПИТАЛЬНОГО СТРОИТЕЛЬСТВА							
1	5.2	Природно-познавательный туризм	не подлежат установлению				
2	5.2.1	Туристическое обслуживание	не подлежат установлению		45%	3 этажа	3 метра
3	9.1	Охрана природных территорий	не подлежат установлению				
4	11.1	Общее пользование водными объектами	не подлежат установлению				
5	12.0	Земельные участки (территории) общего пользования	не подлежат установлению				
6	12.0.1	Улично-дорожная сеть	не подлежат установлению				
7	12.0.2	Благоустройство территории	не подлежат установлению				
УСЛОВНО РАЗРЕШЕННЫЕ ВИДЫ ИСПОЛЬЗОВАНИЯ ЗЕМЕЛЬНЫХ УЧАСТКОВ И ОБЪЕКТОВ КАПИТАЛЬНОГО СТРОИТЕЛЬСТВА							
8	3.1.1	Предоставление коммунальных услуг	не подлежат установлению				
9	5.1.7	Спортивные базы	не подлежат установлению		25%	3 этажа	3 метра
10	5.3	Охота и рыбалка	не подлежат установлению			2 этажа	3 метра
11	5.4	Причалы для маломерных судов	не подлежат установлению				

Ограничения использования земельных участков и объектов капитального строительства в зонах с особыми условиями использования территории устанавливаются в соответствии с законодательством Российской Федерации.

Перечень зон с особыми условиями использования территории и основания установления ограничений приведены в пункте 22 настоящих Правил.

9. Градостроительные регламенты территориальных зон СН1/1, СН1/2, СН1/5, СН1

№ п/п	Код ВРИ	Наименование ВРИ	Предельные (минимальные и (или) максимальные) размеры земельных участков, в том числе их площадь, м ²		Максимальный процент застройки в границах земельного участка	Предельное количество этажей или предельная высота зданий, строений, сооружений	Минимальные отступы от границ земельных участков в полях определения мест допустимого размещения зданий, строений, сооружений, за пределами которых запрещено строительство зданий, строений, сооружений
			min	max			
1	2	3	4	5	6	7	8
ОСНОВНЫЕ ВИДЫ РАЗРЕШЕННОГО ИСПОЛЬЗОВАНИЯ ЗЕМЕЛЬНЫХ УЧАСТКОВ И ОБЪЕКТОВ КАПИТАЛЬНОГО СТРОИТЕЛЬСТВА							
1	12.1	Ритуальная деятельность	не подлежат установлению	400000	не подлежат установлению		3 метра
2	12.0	Земельные участки (территории) общего пользования	не подлежат установлению				
3	12.0.1	Улично-дорожная сеть	не подлежат установлению				
4	12.0.2	Благоустройство территории	не подлежат установлению				
5	3.1.1	Предоставление коммунальных услуг	не подлежат установлению				
УСЛОВНО РАЗРЕШЕННЫЕ ВИДЫ ИСПОЛЬЗОВАНИЯ ЗЕМЕЛЬНЫХ УЧАСТКОВ И ОБЪЕКТОВ КАПИТАЛЬНОГО СТРОИТЕЛЬСТВА							
6	Не устанавливаются						

Ограничения использования земельных участков и объектов капитального строительства в зонах с особыми условиями использования территории устанавливаются в соответствии с законодательством Российской Федерации. Перечень зон с особыми условиями использования территории и основания установления ограничений приведены в пункте 22 настоящих Правил.

10. Градостроительный регламент территориальной зоны СНЗ/1

№ и/и	Код ВРИ	Наименование ВРИ	Пределы (минимальные и (или) максимальные) размеры земельных участков, в том числе их площадь, м ²		Максимальный процент застройки в границах земельного участка	Пределы по количеству этажей или предельная высота зданий, строений, сооружений	Минимальные отступы от границ земельных участков в целях определения мест допустимого размещения зданий, строений, сооружений, за пределами которых запрещено строительство зданий, строений, сооружений
			min	max			
1	2	3	4	5	6	7	8
ОСНОВНЫЕ ВИДЫ РАЗРЕШЕННОГО ИСПОЛЬЗОВАНИЯ ЗЕМЕЛЬНЫХ УЧАСТКОВ И ОБЪЕКТОВ КАПИТАЛЬНОГО СТРОИТЕЛЬСТВА							
1	12.2	Специальная деятельность	не подлежат установлению				
2	3.1.1	Предоставление коммунальных услуг	не подлежат установлению				
УСЛОВНО РАЗРЕШЕННЫЕ ВИДЫ ИСПОЛЬЗОВАНИЯ ЗЕМЕЛЬНЫХ УЧАСТКОВ И ОБЪЕКТОВ КАПИТАЛЬНОГО СТРОИТЕЛЬСТВА							
3	Не устанавливаются						

Ограничения использования земельных участков и объектов капитального строительства в зонах с особыми условиями использования территории устанавливаются в соответствии с законодательством Российской Федерации. Перечень зон с особыми условиями использования территории и основания установления ограничений приведены в пункте 22 настоящих Правил.

22. Перечень зон с особыми условиями использования территории и основания установления ограничений использования земельных участков и объектов капитального строительства на территории Карайчевского сельского поселения Бутурлиновского муниципального района Воронежской области

№ п/п	Вид зоны	Основания установления ограничений использования земельных участков и объектов капитального строительства
1	2 Защитная зона объекта культурного наследия	3 Приказ управления по охране объектов культурного наследия Воронежской области от 13.08.2019 № 71-01-07/201 «Об утверждении графического описания местоположения границ (с перечнем координат характерных точек этих границ) защитных зон объектов культурного наследия, расположенных на территории Воронежской области»
2	Охранная зона объектов электроэнергетики (объектов электросетевого хозяйства и объектов по производству электрической энергии)	Постановление Правительства Российской Федерации от 24.02.2009 № 160 «О порядке установления охранных зон объектов электросетевого хозяйства и особых условий использования земельных участков, расположенных в границах таких зон» Постановление Правительства Российской Федерации от 18.11.2013 № 1033 «О порядке установления охранных зон объектов по производству электрической энергии и особых условий использования земельных участков, расположенных в границах таких зон»
3	Охранная зона трубопроводов (газопроводов, нефтепроводов и нефтепродуктопроводов, аммиакопроводов)	Федеральный закон от 31.03.1999 № 69-ФЗ «О газоснабжении в Российской Федерации» Постановление Правительства Российской Федерации от 20.11.2000 № 878 «Об утверждении Правил охраны газораспределительных сетей» Постановление Правительства Российской Федерации от 08.09.2017 № 1083 «Об утверждении Правил охраны магистральных газопроводов и о внесении изменений в Положение о представлении в федеральный орган исполнительной власти (его территориальные органы), уполномоченный Правительством Российской Федерации на осуществление государственного кадастрового учета, государственной регистрации прав, ведение Единого государственного реестра недвижимости и предоставление сведений, содержащихся в Едином государственном реестре недвижимости, федеральными органами исполнительной власти, органами государственной власти субъектов Российской Федерации и органами местного самоуправления дополнительных сведений, воспроизводимых на публичных кадастровых картах»
		«Правила охраны магистральных трубопроводов», утвержденные Минтопэнерго России 29.04.1992, постановлением Госгортехнадзора России от 22.04.1992 № 9

		Постановление Гостортехнадзора России от 23.11.1994 № 61 «О распространении «Правил охраны магистральных трубопроводов» на магистральные аммиакопроводы» Постановление Правительства Российской Федерации от 09.06.1995 № 578 «Об утверждении Правил охраны линий и сооружений связи Российской Федерации»
4	Охранная зона линий и сооружений связи	Водный кодекс Российской Федерации
5	Водоохранная зона	Водный кодекс Российской Федерации
6	Прибрежная защитная полоса	Водный кодекс Российской Федерации
7	Зоны загопления и подтопления	Водный кодекс Российской Федерации
8	Зоны санитарной охраны источников питьевого и хозяйственно-бытового водоснабжения, а также устанавливаемые в случаях, предусмотренных Водным кодексом Российской Федерации, в отношении подземных водных объектов зоны специальной охраны	СанПиН 2.1.4.1110-02 «Зоны санитарной охраны источников водоснабжения и водопроводов питьевого назначения»
9	Санитарно-защитная зона	Постановление Правительства Российской Федерации от 03.03.2018 № 222 «Об утверждении Правил установления санитарно-защитных зон и использования земельных участков, расположенных в границах санитарно-защитных зон»
10	Зона минимальных расстояний до магистральных или промышленных трубопроводов (газопроводов, нефтепроводов и нефтепродуктопроводов, аммиакопроводов)	Положение о данном виде зоны с особыми условиями использования территории, определяемое Правительством Российской Федерации

Приложение № 1
к правилам землепользования и застройки
Карайчевского сельского поселения
Бутурлиновского муниципального района
Воронежской области

ГРАФИЧЕСКОЕ ОПИСАНИЕ МЕСТОПОЛОЖЕНИЯ ГРАНИЦ
ТЕРРИТОРИАЛЬНЫХ ЗОН СЕЛА КАРАЙЧЕВКА

ГРАФИЧЕСКОЕ ОПИСАНИЕ

местоположения границ

Зона застройки индивидуальными жилыми домами села Карайчевка - Ж1/1

(наименование объекта, местоположение границ которого описано
(далее - объект)

Раздел 1

Сведения об объекте		
№ п/п	Характеристики объекта	Описание характеристик
1	2	3
1	Местоположение объекта	Воронежская область, Бутурлиновский муниципальный район, Карайчевское сельское поселение, село Карайчевка
2	Площадь объекта \pm величина погрешности определения площади ($P \pm \text{Дельта } P$)	-
3	Иные характеристики объекта	-

Раздел 2					
Сведения о местоположении границ объекта					
1. Система координат: МСК - 36, зона 2					
2. Сведения о характерных точках границ объекта					
Обозначение характерных точек границ	Координаты, м		Метод определения координат характерной точки	Средняя квадратическая погрешность положения характерной точки (М), м	Описание обозначения точки на местности (при наличии)
	X	Y			
1	2	3	4	5	6
1	428351.12	2164366.07	Картометрический	1.00	-
2	428366.07	2164370.32	Картометрический	1.00	-
3	428372.66	2164372.82	Картометрический	1.00	-
4	428389.58	2164390.11	Картометрический	1.00	-
5	428410.48	2164429.71	Картометрический	1.00	-
6	428441.66	2164471.88	Картометрический	1.00	-
7	428453.79	2164508.89	Картометрический	1.00	-
8	428444.90	2164533.13	Картометрический	1.00	-
9	428389.14	2164608.44	Картометрический	1.00	-
10	428325.63	2164675.46	Картометрический	1.00	-
11	428196.81	2164763.93	Картометрический	1.00	-
12	428123.91	2164818.77	Картометрический	1.00	-
13	428067.77	2164861.92	Картометрический	1.00	-
14	428087.38	2164892.21	Картометрический	1.00	-
15	427955.02	2164975.22	Картометрический	1.00	-
16	427932.74	2164942.65	Картометрический	1.00	-
17	427841.95	2164995.81	Картометрический	1.00	-
18	427670.33	2165065.14	Картометрический	1.00	-
19	427635.54	2165071.74	Картометрический	1.00	-
20	427577.54	2165083.96	Картометрический	1.00	-
21	427403.13	2165120.70	Картометрический	1.00	-
22	427218.45	2165158.69	Картометрический	1.00	-
23	427233.11	2165224.22	Картометрический	1.00	-
24	427185.89	2165248.10	Картометрический	1.00	-
25	427163.01	2165170.52	Картометрический	1.00	-
26	427064.58	2165191.18	Картометрический	1.00	-
27	426944.61	2165216.53	Картометрический	1.00	-
28	426753.88	2165233.52	Картометрический	1.00	-
29	426720.00	2165227.69	Картометрический	1.00	-
30	426688.87	2165164.90	Картометрический	1.00	-
31	426660.25	2165153.25	Картометрический	1.00	-
32	426585.54	2165170.85	Картометрический	1.00	-
33	426568.58	2165201.88	Картометрический	1.00	-
34	426190.06	2165348.43	Картометрический	1.00	-

1	2	3	4	5	6
35	426181.98	2165314.36	Картометрический	1.00	-
36	426171.99	2165226.80	Картометрический	1.00	-
37	426167.30	2165147.91	Картометрический	1.00	-
38	426169.46	2165120.03	Картометрический	1.00	-
39	426182.92	2165093.77	Картометрический	1.00	-
40	426227.23	2165070.53	Картометрический	1.00	-
41	426270.35	2165051.00	Картометрический	1.00	-
42	426345.64	2165023.62	Картометрический	1.00	-
43	426374.82	2165009.46	Картометрический	1.00	-
44	426404.86	2164997.48	Картометрический	1.00	-
45	426491.58	2164983.53	Картометрический	1.00	-
46	426528.22	2164979.84	Картометрический	1.00	-
47	426565.25	2164981.05	Картометрический	1.00	-
48	426687.80	2164971.89	Картометрический	1.00	-
49	426731.71	2164964.22	Картометрический	1.00	-
50	426839.17	2164954.25	Картометрический	1.00	-
51	426912.30	2164937.96	Картометрический	1.00	-
52	427047.10	2164920.59	Картометрический	1.00	-
53	427236.72	2164900.65	Картометрический	1.00	-
54	427251.00	2164898.77	Картометрический	1.00	-
55	427258.91	2164924.26	Картометрический	1.00	-
56	427333.15	2164908.64	Картометрический	1.00	-
57	427357.42	2164867.74	Картометрический	1.00	-
58	427358.46	2164846.79	Картометрический	1.00	-
59	427438.32	2164825.24	Картометрический	1.00	-
60	427617.63	2164784.19	Картометрический	1.00	-
61	427714.81	2164779.51	Картометрический	1.00	-
62	427724.63	2164779.05	Картометрический	1.00	-
63	427836.98	2164704.43	Картометрический	1.00	-
64	427925.29	2164648.95	Картометрический	1.00	-
65	428067.77	2164554.95	Картометрический	1.00	-
66	428188.57	2164459.61	Картометрический	1.00	-
67	428274.49	2164403.85	Картометрический	1.00	-
68	428325.31	2164371.80	Картометрический	1.00	-
1	428351.12	2164366.07	Картометрический	1.00	-
69	428183.00	2165084.00	Картометрический	1.00	-
70	428193.57	2165188.64	Картометрический	1.00	-
71	428218.73	2165253.98	Картометрический	1.00	-
72	428213.89	2165268.57	Картометрический	1.00	-
73	428145.75	2165380.89	Картометрический	1.00	-
74	428102.27	2165466.27	Картометрический	1.00	-
75	428072.44	2165579.84	Картометрический	1.00	-
76	428067.68	2165599.40	Картометрический	1.00	-
77	428052.69	2165659.12	Картометрический	1.00	-
78	428050.00	2165750.42	Картометрический	1.00	-
79	428064.14	2165838.90	Картометрический	1.00	-
80	428064.94	2165883.75	Картометрический	1.00	-

1	2	3	4	5	6
81	428052.82	2165914.45	Картометрический	1.00	-
82	428012.96	2165971.28	Картометрический	1.00	-
83	427900.08	2166082.85	Картометрический	1.00	-
84	427959.58	2166115.97	Картометрический	1.00	-
85	427955.13	2166144.44	Картометрический	1.00	-
86	427934.55	2166157.29	Картометрический	1.00	-
87	427894.63	2166144.77	Картометрический	1.00	-
88	427881.21	2166163.16	Картометрический	1.00	-
89	427854.88	2166159.68	Картометрический	1.00	-
90	427839.97	2166173.59	Картометрический	1.00	-
91	427787.52	2166259.75	Картометрический	1.00	-
92	427755.09	2166297.92	Картометрический	1.00	-
93	427670.69	2166471.67	Картометрический	1.00	-
94	427492.06	2166402.50	Картометрический	1.00	-
95	427486.80	2166386.74	Картометрический	1.00	-
96	427496.24	2166362.91	Картометрический	1.00	-
97	427592.12	2166185.95	Картометрический	1.00	-
98	427728.66	2165965.66	Картометрический	1.00	-
99	427889.45	2165618.28	Картометрический	1.00	-
100	427925.77	2165525.32	Картометрический	1.00	-
101	428012.13	2165297.51	Картометрический	1.00	-
102	428026.99	2165113.21	Картометрический	1.00	-
69	428183.00	2165084.00	Картометрический	1.00	-
103	427911.10	2165168.72	Картометрический	1.00	-
104	427960.01	2165252.19	Картометрический	1.00	-
105	427943.55	2165393.04	Картометрический	1.00	-
106	427844.44	2165467.68	Картометрический	1.00	-
107	427830.25	2165552.77	Картометрический	1.00	-
108	427780.55	2165691.65	Картометрический	1.00	-
109	427716.94	2165806.14	Картометрический	1.00	-
110	427526.53	2166153.90	Картометрический	1.00	-
111	427484.51	2166107.57	Картометрический	1.00	-
112	427470.91	2166098.95	Картометрический	1.00	-
113	427252.88	2166027.58	Картометрический	1.00	-
114	427220.73	2166041.49	Картометрический	1.00	-
115	427074.00	2166324.80	Картометрический	1.00	-
116	426992.59	2166298.66	Картометрический	1.00	-
117	426870.81	2166262.57	Картометрический	1.00	-
118	426867.22	2166259.11	Картометрический	1.00	-
119	426865.90	2166256.50	Картометрический	1.00	-
120	426865.41	2166254.03	Картометрический	1.00	-
121	426865.86	2166250.53	Картометрический	1.00	-
122	426858.65	2166245.10	Картометрический	1.00	-
123	426858.45	2166244.99	Картометрический	1.00	-
124	426911.81	2166170.71	Картометрический	1.00	-
125	427017.73	2166006.21	Картометрический	1.00	-
126	427094.75	2165885.66	Картометрический	1.00	-

1	2	3	4	5	6
127	427110.92	2165898.31	Картометрический	1.00	-
128	427220.43	2165959.80	Картометрический	1.00	-
129	427242.56	2165816.32	Картометрический	1.00	-
130	427222.87	2165808.79	Картометрический	1.00	-
131	427194.16	2165790.95	Картометрический	1.00	-
132	427210.46	2165746.30	Картометрический	1.00	-
133	427241.76	2165747.27	Картометрический	1.00	-
134	427253.48	2165714.58	Картометрический	1.00	-
135	427254.83	2165710.20	Картометрический	1.00	-
136	427229.47	2165697.92	Картометрический	1.00	-
137	427242.90	2165662.26	Картометрический	1.00	-
138	427260.58	2165615.49	Картометрический	1.00	-
139	427232.53	2165604.86	Картометрический	1.00	-
140	427220.61	2165600.60	Картометрический	1.00	-
141	427298.44	2165587.58	Картометрический	1.00	-
142	427341.76	2165586.30	Картометрический	1.00	-
143	427328.47	2165461.93	Картометрический	1.00	-
144	427289.16	2165391.43	Картометрический	1.00	-
145	427387.69	2165376.04	Картометрический	1.00	-
146	427561.73	2165301.76	Картометрический	1.00	-
147	427738.21	2165228.48	Картометрический	1.00	-
103	427911.10	2165168.72	Картометрический	1.00	-
148	427173.22	2165319.69	Картометрический	1.00	-
149	427195.30	2165374.04	Картометрический	1.00	-
150	427138.69	2165520.37	Картометрический	1.00	-
151	427039.62	2165605.42	Картометрический	1.00	-
152	426925.92	2165584.70	Картометрический	1.00	-
153	426926.60	2165581.08	Картометрический	1.00	-
154	426728.69	2165583.51	Картометрический	1.00	-
155	426599.37	2165581.81	Картометрический	1.00	-
156	426504.14	2165588.77	Картометрический	1.00	-
157	426505.57	2165362.79	Картометрический	1.00	-
158	426557.08	2165344.74	Картометрический	1.00	-
159	426768.27	2165327.04	Картометрический	1.00	-
148	427173.22	2165319.69	Картометрический	1.00	-
160	427141.73	2166537.88	Картометрический	1.00	-
161	427012.90	2166862.80	Картометрический	1.00	-
162	426948.22	2167012.07	Картометрический	1.00	-
163	426556.65	2166877.12	Картометрический	1.00	-
164	426519.49	2166862.10	Картометрический	1.00	-
165	426480.24	2166846.25	Картометрический	1.00	-
166	426451.12	2166844.06	Картометрический	1.00	-
167	426532.65	2166724.88	Картометрический	1.00	-
168	426723.91	2166450.49	Картометрический	1.00	-
169	426789.22	2166361.52	Картометрический	1.00	-
170	426848.12	2166400.19	Картометрический	1.00	-

1	2	3	4	5	6
171	426910.10	2166438.71	Картометрический	1.00	-
172	426926.86	2166445.16	Картометрический	1.00	-
173	426957.70	2166456.63	Картометрический	1.00	-
174	426961.30	2166471.91	Картометрический	1.00	-
175	426972.21	2166478.07	Картометрический	1.00	-
176	426991.30	2166485.82	Картометрический	1.00	-
177	427046.35	2166501.06	Картометрический	1.00	-
160	427141.73	2166537.88	Картометрический	1.00	-

3. Сведения о характерных точках части (частей) границы объекта

Обозначение характерных точек части границы	Координаты, м		Метод определения координат характерной точки	Средняя квадратическая погрешность положения характерной точки (М), м	Описание обозначения точки на местности (при наличии)
	X	Y			
1	2	3	4	5	6
Часть №					
-	-	-	-	-	-

ГРАФИЧЕСКОЕ ОПИСАНИЕ

местоположения границ

Общественно-деловая зона села Карайчевка - ОД/1

(наименование объекта, местоположение границ которого описано
(далее - объект)

Раздел 1

Сведения об объекте		
№ п/п	Характеристики объекта	Описание характеристик
1	2	3
1	Местоположение объекта	Воронежская область, Бутурлиновский муниципальный район, Карайчевское сельское поселение, село Карайчевка
2	Площадь объекта \pm величина погрешности определения площади ($P \pm \text{Дельта } P$)	-
3	Иные характеристики объекта	-

Раздел 2					
Сведения о местоположении границ объекта					
1. Система координат: МСК - 36, зона 2					
2. Сведения о характерных точках границ объекта					
Обозначение характерных точек границ	Координаты, м		Метод определения координат характерной точки	Средняя квадратическая погрешность положения характерной точки (М), м	Описание обозначения точки на местности (при наличии)
	X	Y			
1	2	3	4	5	6
1	427635.54	2165071.74	Картометрический	1.00	-
2	427641.95	2165093.71	Картометрический	1.00	-
3	427586.69	2165113.19	Картометрический	1.00	-
4	427577.54	2165083.96	Картометрический	1.00	-
1	427635.54	2165071.74	Картометрический	1.00	-
5	427403.13	2165120.70	Картометрический	1.00	-
6	427413.10	2165166.68	Картометрический	1.00	-
7	427364.88	2165182.89	Картометрический	1.00	-
8	427344.20	2165189.71	Картометрический	1.00	-
9	427298.08	2165204.24	Картометрический	1.00	-
10	427233.11	2165224.22	Картометрический	1.00	-
11	427218.45	2165158.69	Картометрический	1.00	-
5	427403.13	2165120.70	Картометрический	1.00	-
12	427064.58	2165191.18	Картометрический	1.00	-
13	427077.44	2165247.74	Картометрический	1.00	-
14	426955.65	2165260.96	Картометрический	1.00	-
15	426944.61	2165216.53	Картометрический	1.00	-
12	427064.58	2165191.18	Картометрический	1.00	-
16	427260.58	2165615.49	Картометрический	1.00	-
17	427242.90	2165662.26	Картометрический	1.00	-
18	427229.47	2165697.92	Картометрический	1.00	-
19	427254.83	2165710.20	Картометрический	1.00	-
20	427253.48	2165714.58	Картометрический	1.00	-
21	427241.76	2165747.27	Картометрический	1.00	-
22	427210.46	2165746.30	Картометрический	1.00	-
23	427202.53	2165767.98	Картометрический	1.00	-
24	427194.16	2165790.95	Картометрический	1.00	-
25	427222.87	2165808.79	Картометрический	1.00	-
26	427242.56	2165816.32	Картометрический	1.00	-
27	427220.43	2165959.80	Картометрический	1.00	-
28	427110.92	2165898.31	Картометрический	1.00	-

1	2	3	4	5	6
29	427094.75	2165885.66	Картометрический	1.00	-
30	427149.95	2165777.96	Картометрический	1.00	-
31	427220.61	2165600.60	Картометрический	1.00	-
32	427232.53	2165604.86	Картометрический	1.00	-
16	427260.58	2165615.49	Картометрический	1.00	-
33	426919.37	2166292.22	Аналитический	0.10	-
34	426905.68	2166309.58	Аналитический	0.10	-
35	426874.25	2166358.49	Аналитический	0.10	-
36	426848.12	2166400.19	Картометрический	1.00	-
37	426789.22	2166361.52	Картометрический	1.00	-
38	426807.03	2166336.83	Картометрический	1.00	-
39	426852.03	2166279.89	Картометрический	1.00	-
40	426853.71	2166277.93	Картометрический	1.00	-
41	426855.45	2166276.97	Картометрический	1.00	-
42	426857.94	2166276.01	Картометрический	1.00	-
43	426860.63	2166275.41	Картометрический	1.00	-
44	426863.49	2166276.16	Картометрический	1.00	-
45	426856.90	2166270.55	Аналитический	0.10	-
46	426861.77	2166269.45	Аналитический	0.10	-
47	426918.29	2166286.26	Аналитический	0.10	-
48	426919.62	2166287.63	Аналитический	0.10	-
49	426919.99	2166288.85	Аналитический	0.10	-
33	426919.37	2166292.22	Аналитический	0.10	-
3. Сведения о характерных точках части (частей) границы объекта					
Обозначение характерных точек части границы	Координаты, м		Метод определения координат характерной точки	Средняя квадратическая погрешность положения характерной точки (M _t), м	Описание обозначения точки на местности (при наличии)
	X	Y			
1	2	3	4	5	6
Часть №					
-	-	-	-	-	-

ГРАФИЧЕСКОЕ ОПИСАНИЕ

местоположения границ
Зона улиц, дорог, инженерной и транспортной инфраструктуры
села Карайчевка - ПТ1/1

(наименование объекта, местоположение границ которого описано
(далее - объект)

Раздел 1

Сведения об объекте		
№ п/п	Характеристики объекта	Описание характеристик
1	2	3
1	Местоположение объекта	Воронежская область, Бутурлиновский муниципальный район, Карайчевское сельское поселение, село Карайчевка
2	Площадь объекта \pm величина погрешности определения площади ($P \pm \text{Дельта } P$)	-
3	Иные характеристики объекта	-

Раздел 2					
Сведения о местоположении границ объекта					
1. Система координат: МСК - 36, зона 2					
2. Сведения о характерных точках границ объекта					
Обозначение характерных точек границ	Координаты, м		Метод определения координат характерной точки	Средняя квадратическая погрешность положения характерной точки (М), м	Описание обозначения точки на местности (при наличии)
	X	Y			
1	2	3	4	5	6
1	427074.00	2166324.80	Картометрический	1.00	-
2	427045.76	2166317.66	Картометрический	1.00	-
3	427043.53	2166325.31	Картометрический	1.00	-
4	427016.55	2166316.81	Картометрический	1.00	-
5	427011.30	2166317.13	Картометрический	1.00	-
6	427002.96	2166320.99	Картометрический	1.00	-
7	426996.44	2166318.03	Картометрический	1.00	-
8	426992.40	2166310.07	Картометрический	1.00	-
9	426988.62	2166307.75	Картометрический	1.00	-
10	426940.70	2166293.20	Картометрический	1.00	-
11	426937.44	2166293.36	Картометрический	1.00	-
12	426933.49	2166297.52	Картометрический	1.00	-
13	426919.37	2166292.22	Картометрический	1.00	-
14	426919.99	2166288.85	Картометрический	1.00	-
15	426919.62	2166287.63	Картометрический	1.00	-
16	426918.29	2166286.26	Картометрический	1.00	-
17	426861.77	2166269.45	Картометрический	1.00	-
18	426856.90	2166270.55	Картометрический	1.00	-
19	426863.49	2166276.16	Картометрический	1.00	-
20	426860.63	2166275.41	Картометрический	1.00	-
21	426857.94	2166276.01	Картометрический	1.00	-
22	426855.45	2166276.97	Картометрический	1.00	-
23	426853.71	2166277.93	Картометрический	1.00	-
24	426852.03	2166279.89	Картометрический	1.00	-
25	426807.03	2166336.83	Картометрический	1.00	-
26	426789.22	2166361.52	Картометрический	1.00	-
27	426723.91	2166450.49	Картометрический	1.00	-
28	426532.65	2166724.88	Картометрический	1.00	-
29	426451.12	2166844.06	Картометрический	1.00	-
30	426443.29	2166837.95	Картометрический	1.00	-
31	426434.91	2166831.40	Картометрический	1.00	-
32	426505.56	2166730.56	Картометрический	1.00	-
33	426708.16	2166436.00	Картометрический	1.00	-
34	426780.02	2166339.50	Картометрический	1.00	-

1	2	3	4	5	6
35	426801.41	2166311.64	Картометрический	1.00	-
36	426836.55	2166265.88	Картометрический	1.00	-
37	426837.81	2166262.11	Картометрический	1.00	-
38	426838.01	2166258.75	Картометрический	1.00	-
39	426835.80	2166254.85	Картометрический	1.00	-
40	426834.61	2166253.23	Картометрический	1.00	-
41	426835.42	2166252.27	Картометрический	1.00	-
42	426839.17	2166248.03	Картометрический	1.00	-
43	426844.54	2166252.12	Картометрический	1.00	-
44	426852.10	2166251.94	Картометрический	1.00	-
45	426858.45	2166244.99	Картометрический	1.00	-
46	426858.65	2166245.10	Картометрический	1.00	-
47	426865.86	2166250.53	Картометрический	1.00	-
48	426865.41	2166254.03	Картометрический	1.00	-
49	426865.90	2166256.50	Картометрический	1.00	-
50	426867.22	2166259.11	Картометрический	1.00	-
51	426870.81	2166262.57	Картометрический	1.00	-
52	426992.59	2166298.66	Картометрический	1.00	-
1	427074.00	2166324.80	Картометрический	1.00	-
3. Сведения о характерных точках части (частей) границы объекта					
Обозначение характерных точек части границы	Координаты, м		Метод определения координат характерной точки	Средняя квадратическая погрешность положения характерной точки (M _t), м	Описание обозначения точки на местности (при наличии)
	X	Y			
1	2	3	4	5	6
Часть №					
-	-	-	-	-	-

ГРАФИЧЕСКОЕ ОПИСАНИЕ

местоположения границ

Зона сельскохозяйственного использования в границах населенного пункта
села Карайчевка - СХ1/1(наименование объекта, местоположение границ которого описано
далее - объект)

Раздел 1

Сведения об объекте		
№ п/п	Характеристики объекта	Описание характеристик
1	2	3
1	Местоположение объекта	Воронежская область, Бутурлиновский муниципальный район, Карайчевское сельское поселение, село Карайчевка
2	Площадь объекта \pm величина погрешности определения площади ($P \pm \text{Дельта } P$)	-
3	Иные характеристики объекта	-

Раздел 2					
Сведения о местоположении границ объекта					
1. Система координат: МСК - 36, зона 2					
2. Сведения о характерных точках границ объекта					
Обозначение характерных точек границ	Координаты, м		Метод определения координат характерной точки	Средняя квадратическая погрешность положения характерной точки (М), м	Описание обозначения точки на местности (при наличии)
	X	Y			
1	2	3	4	5	6
1	426505.57	2165362.79	Картометрический	1.00	-
2	426504.14	2165588.77	Картометрический	1.00	-
3	426441.21	2165593.41	Картометрический	1.00	-
4	426389.18	2165594.76	Картометрический	1.00	-
5	426375.53	2165567.99	Картометрический	1.00	-
6	426439.09	2165566.94	Картометрический	1.00	-
7	426439.48	2165497.94	Картометрический	1.00	-
8	426374.53	2165495.68	Картометрический	1.00	-
9	426365.14	2165476.18	Картометрический	1.00	-
10	426330.93	2165439.28	Картометрический	1.00	-
1	426505.57	2165362.79	Картометрический	1.00	-
3. Сведения о характерных точках части (частей) границы объекта					
Обозначение характерных точек части границы	Координаты, м		Метод определения координат характерной точки	Средняя квадратическая погрешность положения характерной точки (М), м	Описание обозначения точки на местности (при наличии)
	X	Y			
1	2	3	4	5	6
Часть №					
-	-	-	-	-	-

ГРАФИЧЕСКОЕ ОПИСАНИЕ

местоположения границ

Зона сельскохозяйственного производства села Карайчевка - СХ2/1

(наименование объекта, местоположение границ которого описано
(далее - объект)

Раздел 1

Сведения об объекте		
№ п/п	Характеристики объекта	Описание характеристик
1	2	3
1	Местоположение объекта	Воронежская область, Бутурлиновский муниципальный район, Карайчевское сельское поселение, село Карайчевка
2	Площадь объекта \pm величина погрешности определения площади ($P \pm \text{Дельта } P$)	-
3	Иные характеристики объекта	-

Раздел 2					
Сведения о местоположении границ объекта					
1. Система координат: МСК - 36, зона 2					
2. Сведения о характерных точках границ объекта					
Обозначение характерных точек границ	Координаты, м		Метод определения координат характерной точки	Средняя квадратическая погрешность положения характерной точки (М), м	Описание обозначения точки на местности (при наличии)
	X	Y			
1	2	3	4	5	6
1	427172.34	2166385.78	Аналитический	0.10	-
2	427124.89	2166496.94	Аналитический	0.10	-
3	427153.21	2166509.70	Аналитический	0.10	-
4	427144.94	2166529.81	Аналитический	0.10	-
5	427141.73	2166537.88	Картометрический	1.00	-
6	427046.35	2166501.06	Картометрический	1.00	-
7	426991.30	2166485.82	Картометрический	1.00	-
8	426972.21	2166478.07	Картометрический	1.00	-
9	426961.30	2166471.91	Картометрический	1.00	-
10	426957.70	2166456.63	Картометрический	1.00	-
11	426926.86	2166445.16	Картометрический	1.00	-
12	426910.10	2166438.71	Картометрический	1.00	-
13	426923.68	2166407.83	Картометрический	1.00	-
14	426944.52	2166360.18	Картометрический	1.00	-
15	426952.45	2166342.04	Аналитический	0.10	-
16	426973.18	2166351.37	Аналитический	0.10	-
17	426982.49	2166355.56	Аналитический	0.10	-
18	426986.37	2166357.96	Аналитический	0.10	-
19	427002.96	2166320.99	Аналитический	0.10	-
20	427011.30	2166317.13	Аналитический	0.10	-
21	427016.55	2166316.81	Аналитический	0.10	-
22	427043.53	2166325.31	Аналитический	0.10	-
23	427042.31	2166329.53	Аналитический	0.10	-
24	427097.33	2166353.47	Аналитический	0.10	-
1	427172.34	2166385.78	Аналитический	0.10	-
3. Сведения о характерных точках части (частей) границы объекта					
Обозначение характерных точек части границы	Координаты, м		Метод определения координат характерной точки	Средняя квадратическая погрешность положения характерной точки (М), м	Описание обозначения точки на местности (при наличии)
	X	Y			
1	2	3	4	5	6
Часть №					
-	-	-	-	-	-

ГРАФИЧЕСКОЕ ОПИСАНИЕ

местоположения границ

Зона рекреационного назначения - объектов отдыха села Карайчевка - P1/1

(наименование объекта, местоположение границ которого описано
(далее - объект)

Раздел 1

Сведения об объекте		
№ п/п	Характеристики объекта	Описание характеристик
1	2	3
1	Местоположение объекта	Воронежская область, Бутурлиновский муниципальный район, Карайчевское сельское поселение, село Карайчевское
2	Площадь объекта \pm величина погрешности определения площади ($P \pm \text{Дельта } P$)	-
3	Иные характеристики объекта	-

Раздел 2					
Сведения о местоположении границ объекта					
1. Система координат: МСК - 36, зона 2					
2. Сведения о характерных точках границ объекта					
Обозначение характерных точек границ	Координаты, м		Метод определения координат характерной точки	Средняя квадратическая погрешность положения характерной точки (М), м	Описание обозначения точки на местности (при наличии)
	X	Y			
1	2	3	4	5	6
1	428026.99	2165113.21	Картометрический	1.00	-
2	428012.13	2165297.51	Картометрический	1.00	-
3	427925.77	2165525.32	Картометрический	1.00	-
4	427889.45	2165618.28	Картометрический	1.00	-
5	427728.66	2165965.66	Картометрический	1.00	-
6	427592.12	2166185.95	Картометрический	1.00	-
7	427526.53	2166153.90	Картометрический	1.00	-
8	427716.94	2165806.14	Картометрический	1.00	-
9	427780.55	2165691.65	Картометрический	1.00	-
10	427830.25	2165552.77	Картометрический	1.00	-
11	427844.44	2165467.68	Картометрический	1.00	-
12	427943.55	2165393.04	Картометрический	1.00	-
13	427960.01	2165252.19	Картометрический	1.00	-
14	427979.30	2165137.86	Картометрический	1.00	-
1	428026.99	2165113.21	Картометрический	1.00	-
15	427039.62	2165605.42	Картометрический	1.00	-
16	427149.95	2165777.96	Картометрический	1.00	-
17	427220.61	2165600.60	Картометрический	1.00	-
18	427298.44	2165587.58	Картометрический	1.00	-
19	427341.76	2165586.30	Картометрический	1.00	-
20	427328.47	2165461.93	Картометрический	1.00	-
21	427289.16	2165391.43	Картометрический	1.00	-
22	427387.69	2165376.04	Картометрический	1.00	-
23	427561.73	2165301.76	Картометрический	1.00	-
24	427738.21	2165228.48	Картометрический	1.00	-
25	427690.78	2165102.93	Картометрический	1.00	-
26	427684.55	2165091.48	Картометрический	1.00	-
27	427670.33	2165065.14	Картометрический	1.00	-
28	427635.54	2165071.74	Картометрический	1.00	-
29	427641.95	2165093.71	Картометрический	1.00	-
30	427586.69	2165113.19	Картометрический	1.00	-
31	427577.54	2165083.96	Картометрический	1.00	-
32	427403.13	2165120.70	Картометрический	1.00	-
33	427413.10	2165166.68	Картометрический	1.00	-
34	427364.88	2165182.89	Картометрический	1.00	-

1	2	3	4	5	6
35	427344.20	2165189.71	Картометрический	1.00	-
36	427298.08	2165204.24	Картометрический	1.00	-
37	427233.11	2165224.22	Картометрический	1.00	-
38	427185.89	2165248.10	Картометрический	1.00	-
39	427163.01	2165170.52	Картометрический	1.00	-
40	427064.58	2165191.18	Картометрический	1.00	-
41	427077.44	2165247.74	Картометрический	1.00	-
42	426955.65	2165260.96	Картометрический	1.00	-
43	426944.61	2165216.53	Картометрический	1.00	-
44	426753.88	2165233.52	Картометрический	1.00	-
45	426720.00	2165227.69	Картометрический	1.00	-
46	426688.87	2165164.90	Картометрический	1.00	-
47	426660.25	2165153.25	Картометрический	1.00	-
48	426585.54	2165170.85	Картометрический	1.00	-
49	426568.58	2165201.88	Картометрический	1.00	-
50	426190.06	2165348.43	Картометрический	1.00	-
51	426216.78	2165461.29	Картометрический	1.00	-
52	426299.63	2165436.51	Картометрический	1.00	-
53	426330.93	2165439.28	Картометрический	1.00	-
54	426505.57	2165362.79	Картометрический	1.00	-
55	426557.08	2165344.74	Картометрический	1.00	-
56	426768.27	2165327.04	Картометрический	1.00	-
57	427173.22	2165319.69	Картометрический	1.00	-
58	427195.30	2165374.04	Картометрический	1.00	-
59	427138.69	2165520.37	Картометрический	1.00	-
15	427039.62	2165605.42	Картометрический	1.00	-

3. Сведения о характерных точках части (частей) границы объекта

Обозначение характерных точек части границы	Координаты, м		Метод определения координат характерной точки	Средняя квадратическая погрешность положения характерной точки (M _t), м	Описание обозначения точки на местности (при наличии)
	X	Y			
1	2	3	4	5	6
Часть №	-	-	-	-	-

ГРАФИЧЕСКОЕ ОПИСАНИЕ

местоположения границ

Зона природных территорий и защитного озеленения села Карайчевка - Р2/1

(наименование объекта, местоположение границ которого описано
(далее - объект)

Раздел 1

Сведения об объекте		
№ п/п	Характеристики объекта	Описание характеристик
1	2	3
1	Местоположение объекта	Воронежская область, Бутурлиновский муниципальный район, Карайчевское сельское поселение, село Карайчевка
2	Площадь объекта \pm величина погрешности определения площади ($P \pm \text{Дельта } P$)	-
3	Иные характеристики объекта	-

Раздел 2					
Сведения о местоположении границ объекта					
1. Система координат: МСК - 36, зона 2					
2. Сведения о характерных точках границ объекта					
Обозначение характерных точек границ	Координаты, м		Метод определения координат характерной точки	Средняя квадратическая погрешность положения характерной точки (Мт), м	Описание обозначения точки на местности (при наличии)
	X	Y			
1	2	3	4	5	6
1	427002.96	2166320.99	Картометрический	1.00	-
2	426986.37	2166357.96	Картометрический	1.00	-
3	426982.49	2166355.56	Картометрический	1.00	-
4	426973.18	2166351.37	Картометрический	1.00	-
5	426952.45	2166342.04	Картометрический	1.00	-
6	426944.52	2166360.18	Картометрический	1.00	-
7	426923.68	2166407.83	Картометрический	1.00	-
8	426910.10	2166438.71	Картометрический	1.00	-
9	426848.12	2166400.19	Картометрический	1.00	-
10	426874.25	2166358.49	Картометрический	1.00	-
11	426905.68	2166309.58	Картометрический	1.00	-
12	426919.37	2166292.22	Картометрический	1.00	-
13	426933.49	2166297.52	Картометрический	1.00	-
14	426937.44	2166293.36	Картометрический	1.00	-
15	426940.70	2166293.20	Картометрический	1.00	-
16	426988.62	2166307.75	Картометрический	1.00	-
17	426992.40	2166310.07	Картометрический	1.00	-
18	426996.44	2166318.03	Картометрический	1.00	-
1	427002.96	2166320.99	Картометрический	1.00	-
3. Сведения о характерных точках части (частей) границы объекта					
Обозначение характерных точек части границы	Координаты, м		Метод определения координат характерной точки	Средняя квадратическая погрешность положения характерной точки (Мт), м	Описание обозначения точки на местности (при наличии)
	X	Y			
1	2	3	4	5	6
Часть №	-	-	-	-	-

ГРАФИЧЕСКОЕ ОПИСАНИЕ

местоположения границ

Зона ритуальных объектов села Карайчевка - СН1/1

(наименование объекта, местоположение границ которого описано
(далее - объект)

Раздел 1

Сведения об объекте		
№ п/п	Характеристики объекта	Описание характеристик
1	2	3
1	Местоположение объекта	Воронежская область, Бутурлиновский муниципальный район, Карайчевское сельское поселение, село Карайчевка
2	Площадь объекта \pm величина погрешности определения площади ($P \pm \text{Дельта } P$)	-
3	Иные характеристики объекта	-

Раздел 2					
Сведения о местоположении границ объекта					
1. Система координат: МСК - 36, зона 2					
2. Сведения о характерных точках границ объекта					
Обозначение характерных точек границ	Координаты, м		Метод определения координат характерной точки	Средняя квадратическая погрешность положения характерной точки (М), м	Описание обозначения точки на местности (при наличии)
	X	Y			
1	2	3	4	5	6
1	427354.02	2164763.69	Картометрический	1.00	-
2	427358.46	2164846.79	Картометрический	1.00	-
3	427357.42	2164867.74	Картометрический	1.00	-
4	427333.15	2164908.64	Картометрический	1.00	-
5	427258.91	2164924.26	Картометрический	1.00	-
6	427251.00	2164898.77	Картометрический	1.00	-
7	427238.47	2164815.94	Картометрический	1.00	-
8	427245.07	2164790.90	Картометрический	1.00	-
9	427253.02	2164781.07	Картометрический	1.00	-
1	427354.02	2164763.69	Картометрический	1.00	-
3. Сведения о характерных точках части (частей) границы объекта					
Обозначение характерных точек части границы	Координаты, м		Метод определения координат характерной точки	Средняя квадратическая погрешность положения характерной точки (М), м	Описание обозначения точки на местности (при наличии)
	X	Y			
1	2	3	4	5	6
1	-	-	-	-	-
Часть №					
-	-	-	-	-	-

ГРАФИЧЕСКОЕ ОПИСАНИЕ

местоположения границ

Зона обработки, утилизации, обезвреживания, размещения твердых коммунальных отходов села Карайчевка - СН2/1

(наименование объекта, местоположение границ которого описано
(далее - объект)

Раздел 1

Сведения об объекте		
№ п/п	Характеристики объекта	Описание характеристик
1	2	3
1	Местоположение объекта	Воронежская область, Бутурлиновский муниципальный район, Карайчевское сельское поселение, село Карайчевка
2	Площадь объекта \pm величина погрешности определения площади ($P \pm \text{Дельта } P$)	-
3	Иные характеристики объекта	-

Раздел 2					
Сведения о местоположении границ объекта					
1. Система координат: МСК - 36, зона 2					
2. Сведения о характерных точках границ объекта					
Обозначение характерных точек границ	Координаты, м		Метод определения координат характерной точки	Средняя квадратическая погрешность положения характерной точки (М), м	Описание обозначения точки на местности (при наличии)
	X	Y			
1	2	3	4	5	6
1	426439.48	2165497.94	Картометрический	1.00	-
2	426439.09	2165566.94	Картометрический	1.00	-
3	426375.53	2165567.99	Картометрический	1.00	-
4	426374.53	2165495.68	Картометрический	1.00	-
1	426439.48	2165497.94	Картометрический	1.00	-
3. Сведения о характерных точках части (частей) границы объекта					
Обозначение характерных точек части границы	Координаты, м		Метод определения координат характерной точки	Средняя квадратическая погрешность положения характерной точки (М), м	Описание обозначения точки на местности (при наличии)
	X	Y			
1	2	3	4	5	6
Часть №					
-	-	-	-	-	-

Приложение № 2
к правилам землепользования и застройки
Карайчевского сельского поселения
Бутурлиновского муниципального района
Воронежской области

ГРАФИЧЕСКОЕ ОПИСАНИЕ МЕСТОПОЛОЖЕНИЯ ГРАНИЦ
ТЕРРИТОРИАЛЬНЫХ ЗОН ПОСЁЛКА АЛЕКСЕЕВСКИЙ

ГРАФИЧЕСКОЕ ОПИСАНИЕ

местоположения границ

Зона застройки индивидуальными жилыми домами посёлка Алексеевский - Ж1/2

(наименование объекта, местоположение границ которого описано
(далее - объект)

Раздел 1

Сведения об объекте		
№ п/п	Характеристики объекта	Описание характеристик
1	2	3
1	Местоположение объекта	Воронежская область, Бутурлиновский муниципальный район, Карайчевское сельское поселение, посёлок Алексеевский
2	Площадь объекта \pm величина погрешности определения площади ($P \pm \Delta P$)	-
3	Иные характеристики объекта	-

Раздел 2					
Сведения о местоположении границ объекта					
1. Система координат: МСК - 36, зона 2					
2. Сведения о характерных точках границ объекта					
Обозначение характерных точек границ	Координаты, м		Метод определения координат характерной точки	Средняя квадратическая погрешность положения характерной точки (Мт), м	Описание обозначения точки на местности (при наличии)
	X	Y			
1	2	3	4	5	6
1	424620.94	2169599.54	Картометрический	1.00	-
2	424563.01	2169612.90	Картометрический	1.00	-
3	424515.07	2169600.70	Картометрический	1.00	-
4	424430.85	2169553.01	Картометрический	1.00	-
5	424492.73	2169061.09	Картометрический	1.00	-
6	424609.79	2169077.96	Картометрический	1.00	-
7	424631.76	2169112.13	Картометрический	1.00	-
8	424641.72	2169122.46	Картометрический	1.00	-
9	424651.20	2169164.14	Картометрический	1.00	-
10	424647.49	2169242.97	Картометрический	1.00	-
11	424620.38	2169422.35	Картометрический	1.00	-
12	424611.60	2169558.76	Картометрический	1.00	-
1	424620.94	2169599.54	Картометрический	1.00	-
13	424408.59	2168933.29	Картометрический	1.00	-
14	424396.26	2169009.72	Картометрический	1.00	-
15	424264.22	2169453.77	Картометрический	1.00	-
16	424155.57	2169444.48	Картометрический	1.00	-
17	424091.71	2169412.61	Картометрический	1.00	-
18	424230.92	2168992.66	Картометрический	1.00	-
19	424238.68	2168923.75	Картометрический	1.00	-
13	424408.59	2168933.29	Картометрический	1.00	-
20	424378.40	2169584.48	Картометрический	1.00	-
21	424365.28	2169691.29	Картометрический	1.00	-
22	424322.87	2169681.57	Картометрический	1.00	-
23	424294.12	2169771.42	Картометрический	1.00	-
24	424041.96	2169678.85	Картометрический	1.00	-
25	423879.66	2169628.88	Картометрический	1.00	-
26	423797.93	2169573.88	Картометрический	1.00	-
27	423774.19	2169506.45	Картометрический	1.00	-
28	423910.10	2169434.89	Картометрический	1.00	-
29	424064.18	2169495.65	Картометрический	1.00	-
20	424378.40	2169584.48	Картометрический	1.00	-

3. Сведения о характерных точках части (частей) границы объекта					
Обозначение характерных точек части границы	Координаты, м		Метод определения координат характерной точки	Средняя квадратическая погрешность положения характерной точки (M _t), м	Описание обозначения точки на местности (при наличии)
	X	Y			
1	2	3	4	5	6
Часть №					
-	-	-	-	-	-

ГРАФИЧЕСКОЕ ОПИСАНИЕ

местоположения границ

Общественно-деловая зона посёлка Алексеевский - ОД/2

(наименование объекта, местоположение границ которого описано
(далее - объект))

Раздел 1

Сведения об объекте		
№ п/п	Характеристики объекта	Описание характеристик
1	2	3
1	Местоположение объекта	Воронежская область, Бутурлиновский муниципальный район, Карайчевское сельское поселение, посёлок Алексеевский
2	Площадь объекта \pm величина погрешности определения площади ($P \pm \text{Дельта } P$)	-
3	Иные характеристики объекта	-

Раздел 2					
Сведения о местоположении границ объекта					
1. Система координат: МСК - 36, зона 2					
2. Сведения о характерных точках границ объекта					
Обозначение характерных точек границ	Координаты, м		Метод определения координат характерной точки	Средняя квадратическая погрешность положения характерной точки (М), м	Описание обозначения точки на местности (при наличии)
	X	Y			
1	2	3	4	5	6
1	424650.43	2168991.14	Картометрический	1.00	-
2	424621.81	2169021.81	Картометрический	1.00	-
3	424606.84	2169050.50	Картометрический	1.00	-
4	424609.79	2169077.96	Картометрический	1.00	-
5	424492.73	2169061.09	Картометрический	1.00	-
6	424498.70	2169029.26	Картометрический	1.00	-
7	424396.26	2169009.72	Картометрический	1.00	-
8	424408.59	2168933.29	Картометрический	1.00	-
9	424450.78	2168935.65	Картометрический	1.00	-
10	424488.58	2168942.99	Картометрический	1.00	-
11	424511.12	2168952.31	Картометрический	1.00	-
12	424543.83	2168965.84	Картометрический	1.00	-
1	424650.43	2168991.14	Картометрический	1.00	-
3. Сведения о характерных точках части (частей) границы объекта					
Обозначение характерных точек части границы	Координаты, м		Метод определения координат характерной точки	Средняя квадратическая погрешность положения характерной точки (М), м	Описание обозначения точки на местности (при наличии)
	X	Y			
1	2	3	4	5	6
Часть №					
-	-	-	-	-	-

ГРАФИЧЕСКОЕ ОПИСАНИЕ

местоположения границ

Зона рекреационного назначения - объектов отдыха посёлка Алексеевский - Р1/2

(наименование объекта, местоположение границ которого описано
(далее - объект))

Раздел 1

Сведения об объекте		
№ п/п	Характеристики объекта	Описание характеристик
1	2	3
1	Местоположение объекта	Воронежская область, Бутурлиновский муниципальный район, Карайчевское сельское поселение, посёлок Алексеевский
2	Площадь объекта \pm величина погрешности определения площади ($P \pm \text{Дельта } P$)	-
3	Иные характеристики объекта	-

Раздел 2					
Сведения о местоположении границ объекта					
1. Система координат: МСК - 36, зона 2					
2. Сведения о характерных точках границ объекта					
Обозначение характерных точек границ	Координаты, м		Метод определения координат характерной точки	Средняя квадратическая погрешность положения характерной точки (Мт), м	Описание обозначения точки на местности (при наличии)
	X	Y			
1	2	3	4	5	6
1	424498.70	2169029.26	Картометрический	1.00	-
2	424492.73	2169061.09	Картометрический	1.00	-
3	424430.85	2169553.01	Картометрический	1.00	-
4	424378.40	2169584.48	Картометрический	1.00	-
5	424064.18	2169495.65	Картометрический	1.00	-
6	424091.71	2169412.61	Картометрический	1.00	-
7	424155.57	2169444.48	Картометрический	1.00	-
8	424264.22	2169453.77	Картометрический	1.00	-
9	424396.26	2169009.72	Картометрический	1.00	-
1	424498.70	2169029.26	Картометрический	1.00	-
3. Сведения о характерных точках части (частей) границы объекта					
Обозначение характерных точек части границы	Координаты, м		Метод определения координат характерной точки	Средняя квадратическая погрешность положения характерной точки (Мт), м	Описание обозначения точки на местности (при наличии)
	X	Y			
1	2	3	4	5	6
Часть №					
-	-	-	-	-	-

ГРАФИЧЕСКОЕ ОПИСАНИЕ

местоположения границ

Зона ригуальных объектов посёлка Алексеевский - СН1/2

(наименование объекта, местоположение границ которого описано
(далее - объект)

Раздел 1

Сведения об объекте		
№ п/п	Характеристики объекта	Описание характеристик
1	2	3
1	Местоположение объекта	Воронежская область, Бутурлиновский муниципальный район, Карайчевское сельское поселение, посёлок Алексеевский
2	Площадь объекта \pm величина погрешности определения площади ($P \pm \text{Дельта } P$)	-
3	Иные характеристики объекта	-

Раздел 2					
Сведения о местоположении границ объекта					
1. Система координат: МСК - 36, зона 2					
2. Сведения о характерных точках границ объекта					
Обозначение характерных точек границ	Координаты, м		Метод определения координат характерной точки	Средняя квадратическая погрешность положения характерной точки (М), м	Описание обозначения точки на местности (при наличии)
	X	Y			
1	2	3	4	5	6
1	424238.68	2168923.75	Картометрический	1.00	-
2	424230.92	2168992.66	Картометрический	1.00	-
3	424199.84	2168987.11	Картометрический	1.00	-
4	424205.87	2168921.90	Картометрический	1.00	-
1	424238.68	2168923.75	Картометрический	1.00	-
3. Сведения о характерных точках части (частей) границы объекта					
Обозначение характерных точек части границы	Координаты, м		Метод определения координат характерной точки	Средняя квадратическая погрешность положения характерной точки (М), м	Описание обозначения точки на местности (при наличии)
	X	Y			
1	2	3	4	5	6
Часть №					
-	-	-	-	-	-

Приложение № 3
к правилам землепользования и застройки
Карайчевского сельского поселения
Бутурлиновского муниципального района
Воронежской области

ГРАФИЧЕСКОЕ ОПИСАНИЕ МЕСТОПОЛОЖЕНИЯ ГРАНИЦ
ТЕРРИТОРИАЛЬНЫХ ЗОН ПОСЁЛКА БЛАГОВЕЩЕНСКИЙ

ГРАФИЧЕСКОЕ ОПИСАНИЕ

местоположения границ

Зона застройки индивидуальными жилыми домами посёлка Благовещенский - Ж1/3

(наименование объекта, местоположение границ которого описано
(далее - объект))

Раздел 1

Сведения об объекте		
№ п/п	Характеристики объекта	Описание характеристик
1	2	3
1	Местоположение объекта	Воронежская область, Бутурлиновский муниципальный район, Карайчевское сельское поселение, посёлок Благовещенский
2	Площадь объекта \pm величина погрешности определения площади ($P \pm \text{Дельта } P$)	-
3	Иные характеристики объекта	-

Раздел 2					
Сведения о местоположении границ объекта					
1. Система координат: МСК - 36, зона 2					
2. Сведения о характерных точках границ объекта					
Обозначение характерных точек границ	Координаты, м		Метод определения координат характерной точки	Средняя квадратическая погрешность положения характерной точки (Мт), м	Описание обозначения точки на местности (при наличии)
	X	Y			
1	2	3	4	5	6
1	427258.84	2169834.39	Картометрический	1.00	-
2	427231.02	2170056.37	Картометрический	1.00	-
3	427109.74	2170047.64	Картометрический	1.00	-
4	426993.79	2170034.39	Картометрический	1.00	-
5	426820.97	2169991.64	Картометрический	1.00	-
6	426854.17	2169780.12	Картометрический	1.00	-
7	426909.33	2169780.12	Картометрический	1.00	-
1	427258.84	2169834.39	Картометрический	1.00	-
8	426583.58	2170412.41	Картометрический	1.00	-
9	426784.75	2170438.20	Картометрический	1.00	-
10	426959.07	2170458.93	Картометрический	1.00	-
11	426977.55	2170232.94	Картометрический	1.00	-
12	426605.83	2170190.00	Картометрический	1.00	-
8	426583.58	2170412.41	Картометрический	1.00	-
3. Сведения о характерных точках части (частей) границы объекта					
Обозначение характерных точек части границы	Координаты, м		Метод определения координат характерной точки	Средняя квадратическая погрешность положения характерной точки (Мт), м	Описание обозначения точки на местности (при наличии)
	X	Y			
1	2	3	4	5	6
Часть №	-	-	-	-	-

ГРАФИЧЕСКОЕ ОПИСАНИЕ

местоположения границ

Зона сельскохозяйственного использования в границах населенного пункта
посёлка Благовещенский - СХ1/3(наименование объекта, местоположение границ которого описано
(далее - объект)

Раздел 1

Сведения об объекте		
№ п/п	Характеристики объекта	Описание характеристик
1	2	3
1	Местоположение объекта	Воронежская область, Бутурлиновский муниципальный район, Карайчевское сельское поселение, посёлок Благовещенский
2	Площадь объекта \pm величина погрешности определения площади ($P \pm \Delta P$)	-
3	Иные характеристики объекта	-

Раздел 2					
Сведения о местоположении границ объекта					
1. Система координат: МСК - 36, зона 2					
2. Сведения о характерных точках границ объекта					
Обозначение характерных точек границ	Координаты, м		Метод определения координат характерной точки	Средняя квадратическая погрешность положения характерной точки (Мт), м	Описание обозначения точки на местности (при наличии)
	X	Y			
1	2	3	4	5	6
1	426977.55	2170232.94	Картометрический	1.00	-
2	426993.79	2170034.39	Картометрический	1.00	-
3	426820.97	2169991.64	Картометрический	1.00	-
4	426771.00	2170051.36	Картометрический	1.00	-
5	426751.50	2170062.26	Картометрический	1.00	-
6	426722.02	2170078.72	Картометрический	1.00	-
7	426616.07	2170114.26	Картометрический	1.00	-
8	426605.83	2170190.00	Картометрический	1.00	-
1	426977.55	2170232.94	Картометрический	1.00	-
3. Сведения о характерных точках части (частей) границы объекта					
Обозначение характерных точек части границы	Координаты, м		Метод определения координат характерной точки	Средняя квадратическая погрешность положения характерной точки (Мт), м	Описание обозначения точки на местности (при наличии)
	X	Y			
1	2	3	4	5	6
Часть №					
-	-	-	-	-	-

Приложение № 4
к правилам землепользования и застройки
Карайчевского сельского поселения
Бутурлиновского муниципального района
Воронежской области

ГРАФИЧЕСКОЕ ОПИСАНИЕ МЕСТОПОЛОЖЕНИЯ ГРАНИЦ
ТЕРРИТОРИАЛЬНЫХ ЗОН ПОСЁЛКА ВЕРХНИЕ ОЗЁРКИ

ГРАФИЧЕСКОЕ ОПИСАНИЕ

местоположения границ

Зона застройки индивидуальными жилыми домами посёлка Верхние Озёрки - Ж1/4

(наименование объекта, местоположение границ которого описано

(далее - объект)

Раздел 1

Сведения об объекте		
№ п/п	Характеристики объекта	Описание характеристик
1	2	3
1	Местоположение объекта	Воронежская область, Бутурлиновский муниципальный район, Карайчевское сельское поселение, посёлок Верхние Озёрки
2	Площадь объекта \pm величина погрешности определения площади ($P \pm \Delta P$)	-
3	Иные характеристики объекта	-

Раздел 2					
Сведения о местоположении границ объекта					
1. Система координат: МСК - 36, зона 2					
2. Сведения о характерных точках границ объекта					
Обозначение характерных точек границ	Координаты, м		Метод определения координат характерной точки	Средняя квадратическая погрешность положения характерной точки (Мт), м	Описание обозначения точки на местности (при наличии)
	X	Y			
1	2	3	4	5	6
1	432080.78	2172357.92	Картометрический	1.00	-
2	432080.38	2172374.55	Картометрический	1.00	-
3	432077.83	2172470.40	Аналитический	0.10	-
4	431990.38	2172481.06	Аналитический	0.10	-
5	431981.76	2172373.27	Аналитический	0.10	-
6	431980.65	2172363.36	Картометрический	1.00	-
7	432028.69	2172348.78	Картометрический	1.00	-
8	432056.26	2172346.03	Картометрический	1.00	-
1	432080.78	2172357.92	Картометрический	1.00	-
3. Сведения о характерных точках части (частей) границы объекта					
Обозначение характерных точек части границы	Координаты, м		Метод определения координат характерной точки	Средняя квадратическая погрешность положения характерной точки (Мт), м	Описание обозначения точки на местности (при наличии)
	X	Y			
1	2	3	4	5	6
Часть №					
-	-	-	-	-	-

Приложение № 5
к правилам землепользования и застройки
Карайчевского сельского поселения
Бутурлиновского муниципального района
Воронежской области

ГРАФИЧЕСКОЕ ОПИСАНИЕ МЕСТОПОЛОЖЕНИЯ ГРАНИЦ
ТЕРРИТОРИАЛЬНЫХ ЗОН СЕЛА ПИРАМИДЫ

ГРАФИЧЕСКОЕ ОПИСАНИЕ

местоположения границ

Зона застройки индивидуальными жилыми домами села Пирамиды - Ж1/5

(наименование объекта, местоположение границ которого описано
(далее - объект)

Раздел 1

Сведения об объекте		
№ п/п	Характеристики объекта	Описание характеристик
1	2	3
1	Местоположение объекта	Воронежская область, Бутурлиновский муниципальный район, Карайчевское сельское поселение, село Пирамиды
2	Площадь объекта \pm величина погрешности определения площади ($P \pm \Delta P$)	-
3	Иные характеристики объекта	-

Раздел 2					
Сведения о местоположении границ объекта					
1. Система координат: МСК - 36, зона 2					
2. Сведения о характерных точках границ объекта					
Обозначение характерных точек границ	Координаты, м		Метод определения координат характерной точки	Средняя квадратическая погрешность положения характерной точки (М), м	Описание обозначения точки на местности (при наличии)
	X	Y			
1	2	3	4	5	6
1	424751.77	2167202.36	Картометрический	1.00	-
2	424600.18	2167278.90	Картометрический	1.00	-
3	424499.19	2167328.60	Картометрический	1.00	-
4	424497.18	2167322.67	Картометрический	1.00	-
5	424496.88	2167320.70	Картометрический	1.00	-
6	424498.19	2167318.86	Картометрический	1.00	-
7	424506.09	2167310.48	Картометрический	1.00	-
8	424503.90	2167302.54	Картометрический	1.00	-
9	424500.50	2167296.21	Картометрический	1.00	-
10	424498.25	2167290.63	Картометрический	1.00	-
11	424491.21	2167296.57	Картометрический	1.00	-
12	424490.36	2167297.09	Картометрический	1.00	-
13	424489.65	2167297.33	Картометрический	1.00	-
14	424489.34	2167296.86	Картометрический	1.00	-
15	424489.10	2167296.22	Картометрический	1.00	-
16	424435.79	2167117.71	Картометрический	1.00	-
17	424377.50	2166953.03	Картометрический	1.00	-
18	424316.53	2166758.59	Картометрический	1.00	-
19	424254.65	2166553.79	Картометрический	1.00	-
20	424198.73	2166370.38	Картометрический	1.00	-
21	424176.12	2166293.10	Картометрический	1.00	-
22	424173.81	2166285.20	Картометрический	1.00	-
23	424187.22	2166269.81	Картометрический	1.00	-
24	424244.22	2166277.26	Картометрический	1.00	-
25	424331.53	2166281.85	Картометрический	1.00	-
26	424344.44	2166300.60	Картометрический	1.00	-
27	424375.20	2166382.77	Картометрический	1.00	-
28	424425.70	2166371.18	Картометрический	1.00	-
29	424441.31	2166372.40	Картометрический	1.00	-
30	424452.49	2166379.23	Картометрический	1.00	-
31	424452.13	2166399.25	Картометрический	1.00	-
32	424453.21	2166419.50	Картометрический	1.00	-
33	424466.78	2166477.78	Картометрический	1.00	-
34	424490.31	2166554.70	Картометрический	1.00	-

1	2	3	4	5	6
35	424510.94	2166623.84	Картометрический	1.00	-
36	424522.98	2166661.69	Картометрический	1.00	-
37	424525.14	2166822.88	Картометрический	1.00	-
38	424614.99	2166864.93	Картометрический	1.00	-
39	424619.27	2166946.59	Картометрический	1.00	-
40	424670.10	2167017.62	Картометрический	1.00	-
1	424751.77	2167202.36	Картометрический	1.00	-
41	424476.50	2167337.44	Картометрический	1.00	-
42	424410.68	2167355.67	Картометрический	1.00	-
43	424374.92	2167361.60	Картометрический	1.00	-
44	424338.35	2167354.42	Картометрический	1.00	-
45	424275.69	2167228.11	Картометрический	1.00	-
46	424187.70	2167269.64	Картометрический	1.00	-
47	424158.66	2167282.11	Картометрический	1.00	-
48	424150.30	2167260.98	Картометрический	1.00	-
49	424129.27	2167214.44	Картометрический	1.00	-
50	424119.93	2167176.70	Картометрический	1.00	-
51	424117.51	2167122.18	Картометрический	1.00	-
52	424113.73	2167073.15	Картометрический	1.00	-
53	424109.89	2167034.39	Картометрический	1.00	-
54	424112.26	2166956.76	Картометрический	1.00	-
55	424113.49	2166938.68	Картометрический	1.00	-
56	424120.82	2166890.76	Картометрический	1.00	-
57	424123.01	2166867.93	Картометрический	1.00	-
58	424121.82	2166849.32	Картометрический	1.00	-
59	424113.51	2166808.32	Картометрический	1.00	-
60	424099.88	2166743.47	Картометрический	1.00	-
61	424083.41	2166669.00	Картометрический	1.00	-
62	424068.67	2166627.76	Картометрический	1.00	-
63	424036.10	2166550.89	Картометрический	1.00	-
64	424021.89	2166527.62	Картометрический	1.00	-
65	424010.86	2166500.49	Картометрический	1.00	-
66	424002.04	2166476.60	Картометрический	1.00	-
67	423991.44	2166453.52	Картометрический	1.00	-
68	423984.48	2166418.45	Картометрический	1.00	-
69	423967.20	2166411.11	Картометрический	1.00	-
70	423968.95	2166410.77	Картометрический	1.00	-
71	424047.81	2166394.50	Картометрический	1.00	-
72	424078.65	2166388.61	Картометрический	1.00	-
73	424160.63	2166372.28	Картометрический	1.00	-
74	424171.22	2166372.33	Картометрический	1.00	-
75	424173.31	2166373.02	Картометрический	1.00	-
76	424174.94	2166375.64	Картометрический	1.00	-
77	424229.72	2166556.99	Картометрический	1.00	-
78	424294.49	2166764.52	Картометрический	1.00	-
79	424355.86	2166962.42	Картометрический	1.00	-
80	424412.74	2167147.64	Картометрический	1.00	-

1	2	3	4	5	6
81	424455.62	2167274.00	Картометрический	1.00	-
82	424452.45	2167284.60	Картометрический	1.00	-
83	424455.75	2167297.64	Картометрический	1.00	-
84	424461.25	2167297.15	Картометрический	1.00	-
85	424462.58	2167297.58	Картометрический	1.00	-
86	424463.53	2167298.72	Картометрический	1.00	-
87	424476.45	2167337.30	Картометрический	1.00	-
41	424476.50	2167337.44	Картометрический	1.00	-

3. Сведения о характерных точках части (частей) границы объекта

Обозначение характерных точек части границы	Координаты, м		Метод определения координат характерной точки	Средняя квадратическая погрешность положения характерной точки (M _t), м	Описание обозначения точки на местности (при наличии)
	X	Y			
1	2	3	4	5	6
Часть №					
-	-	-	-	-	-

ГРАФИЧЕСКОЕ ОПИСАНИЕ

местоположения границ

Зона улиц, дорог, инженерной и транспортной инфраструктуры
села Пирамиды - ИТ1/5(наименование объекта, местоположение границ которого описано
(далее - объект))

Раздел 1

Сведения об объекте		
№ п/п	Характеристики объекта	Описание характеристик
1	2	3
1	Местоположение объекта	Воронежская область, Бутурлиновский муниципальный район, Карайчевское сельское поселение, село Пирамиды
2	Площадь объекта \pm величина погрешности определения площади ($P \pm \text{Дельта } P$)	-
3	Иные характеристики объекта	-

Раздел 2					
Сведения о местоположении границ объекта					
1. Система координат: МСК - 36, зона 2					
2. Сведения о характерных точках границ объекта					
Обозначение характерных точек границ	Координаты, м		Метод определения координат характерной точки	Средняя квадратическая погрешность положения характерной точки (Мт), м	Описание обозначения точки на местности (при наличии)
	X	Y			
1	2	3	4	5	6
1	424176.12	2166293.10	Картометрический	1.00	-
2	424198.73	2166370.38	Картометрический	1.00	-
3	424254.65	2166553.79	Картометрический	1.00	-
4	424316.53	2166758.59	Картометрический	1.00	-
5	424377.50	2166953.03	Картометрический	1.00	-
6	424435.79	2167117.71	Картометрический	1.00	-
7	424489.10	2167296.22	Картометрический	1.00	-
8	424489.34	2167296.86	Картометрический	1.00	-
9	424489.65	2167297.33	Картометрический	1.00	-
10	424490.36	2167297.09	Картометрический	1.00	-
11	424491.21	2167296.57	Картометрический	1.00	-
12	424498.25	2167290.63	Картометрический	1.00	-
13	424500.50	2167296.21	Картометрический	1.00	-
14	424503.90	2167302.54	Картометрический	1.00	-
15	424506.09	2167310.48	Картометрический	1.00	-
16	424498.19	2167318.86	Картометрический	1.00	-
17	424496.88	2167320.70	Картометрический	1.00	-
18	424497.18	2167322.67	Картометрический	1.00	-
19	424499.19	2167328.60	Картометрический	1.00	-
20	424495.62	2167330.15	Картометрический	1.00	-
21	424493.90	2167330.90	Картометрический	1.00	-
22	424488.70	2167332.85	Картометрический	1.00	-
23	424476.50	2167337.44	Картометрический	1.00	-
24	424476.45	2167337.30	Картометрический	1.00	-
25	424463.53	2167298.72	Картометрический	1.00	-
26	424462.58	2167297.58	Картометрический	1.00	-
27	424461.25	2167297.15	Картометрический	1.00	-
28	424455.75	2167297.64	Картометрический	1.00	-
29	424452.45	2167284.60	Картометрический	1.00	-
30	424455.62	2167274.00	Картометрический	1.00	-
31	424412.74	2167147.64	Картометрический	1.00	-
32	424355.86	2166962.42	Картометрический	1.00	-
33	424294.49	2166764.52	Картометрический	1.00	-
34	424229.72	2166556.99	Картометрический	1.00	-
35	424174.94	2166375.64	Картометрический	1.00	-
36	424173.31	2166373.02	Картометрический	1.00	-

1	2	3	4	5	6
37	424171.22	2166372.33	Картометрический	1.00	-
38	424160.63	2166372.28	Картометрический	1.00	-
39	424078.65	2166388.61	Картометрический	1.00	-
40	424047.81	2166394.50	Картометрический	1.00	-
41	423968.95	2166410.77	Картометрический	1.00	-
42	423967.20	2166411.11	Картометрический	1.00	-
43	423964.95	2166402.90	Картометрический	1.00	-
44	424156.54	2166358.65	Картометрический	1.00	-
45	424182.03	2166352.85	Картометрический	1.00	-
46	424176.93	2166335.46	Картометрический	1.00	-
47	424169.54	2166313.20	Картометрический	1.00	-
48	424163.69	2166293.83	Картометрический	1.00	-
1	424176.12	2166293.10	Картометрический	1.00	-
3. Сведения о характерных точках части (частей) границы объекта					
Обозначение характерных точек части границы	Координаты, м		Метод определения координат характерной точки	Средняя квадратическая погрешность положения характерной точки (M _t), м	Описание обозначения точки на местности (при наличии)
	X	Y			
1	2	3	4	5	6
Часть №					
-	-	-	-	-	-

ГРАФИЧЕСКОЕ ОПИСАНИЕ

местоположения границ

Зона сельскохозяйственного использования в границах населенного пункта
села Пирамиды - СХ1/5(наименование объекта, местоположение границ которого описано
(далее - объект)

Раздел 1

Сведения об объекте		
№ п/п	Характеристики объекта	Описание характеристик
1	2	3
1	Местоположение объекта	Воронежская область, Бутурлиновский муниципальный район, Карайчевское сельское поселение, село Пирамиды
2	Площадь объекта \pm величина погрешности определения площади ($P \pm \text{Дельта } P$)	-
3	Иные характеристики объекта	-

Раздел 2					
Сведения о местоположении границ объекта					
1. Система координат: МСК - 36, зона 2					
2. Сведения о характерных точках границ объекта					
Обозначение характерных точек границ	Координаты, м		Метод определения координат характерной точки	Средняя квадратическая погрешность положения характерной точки (М), м	Описание обозначения точки на местности (при наличии)
	X	Y			
1	2	3	4	5	6
1	424869.13	2166874.32	Картометрический	1.00	-
2	424872.99	2166956.30	Картометрический	1.00	-
3	424874.92	2167010.31	Картометрический	1.00	-
4	424837.54	2167046.36	Картометрический	1.00	-
5	424819.22	2167081.56	Картометрический	1.00	-
6	424814.40	2167151.97	Картометрический	1.00	-
7	424813.91	2167156.06	Картометрический	1.00	-
8	424807.16	2167174.40	Картометрический	1.00	-
9	424777.09	2167189.59	Картометрический	1.00	-
10	424751.77	2167202.36	Картометрический	1.00	-
11	424670.10	2167017.62	Картометрический	1.00	-
12	424619.27	2166946.59	Картометрический	1.00	-
13	424614.99	2166864.93	Картометрический	1.00	-
14	424779.95	2166904.10	Картометрический	1.00	-
15	424818.94	2166902.84	Картометрический	1.00	-
1	424869.13	2166874.32	Картометрический	1.00	-
16	424759.90	2167051.57	Картометрический	1.00	-
17	424769.49	2167111.41	Картометрический	1.00	-
18	424723.37	2167121.25	Картометрический	1.00	-
19	424710.00	2167062.11	Картометрический	1.00	-
16	424759.90	2167051.57	Картометрический	1.00	-
3. Сведения о характерных точках части (частей) границы объекта					
Обозначение характерных точек части границы	Координаты, м		Метод определения координат характерной точки	Средняя квадратическая погрешность положения характерной точки (М), м	Описание обозначения точки на местности (при наличии)
	X	Y			
1	2	3	4	5	6
Часть №	-	-	-	-	-

ГРАФИЧЕСКОЕ ОПИСАНИЕ

местоположения границ

Зона ритуальных объектов села Пирамиды - СН1/5

(наименование объекта, местоположение границ которого описано
(далее - объект)

Раздел 1

Сведения об объекте		
№ п/п	Характеристики объекта	Описание характеристик
1	2	3
1	Местоположение объекта	Воронежская область, Бутурлиновский муниципальный район, Карайчевское сельское поселение, село Пирамиды
2	Площадь объекта \pm величина погрешности определения площади ($P \pm \text{Дельта } P$)	-
3	Иные характеристики объекта	-

Раздел 2					
Сведения о местоположении границ объекта					
1. Система координат: МСК - 36, зона 2					
2. Сведения о характерных точках границ объекта					
Обозначение характерных точек границ	Координаты, м		Метод определения координат характерной точки	Средняя квадратическая погрешность положения характерной точки (М), м	Описание обозначения точки на местности (при наличии)
	X	Y			
1	2	3	4	5	6
1	424759.90	2167051.57	Картометрический	1.00	-
2	424769.49	2167111.41	Картометрический	1.00	-
3	424723.37	2167121.25	Картометрический	1.00	-
4	424710.00	2167062.11	Картометрический	1.00	-
1	424759.90	2167051.57	Картометрический	1.00	-
3. Сведения о характерных точках части (частей) границы объекта					
Обозначение характерных точек части границы	Координаты, м		Метод определения координат характерной точки	Средняя квадратическая погрешность положения характерной точки (М), м	Описание обозначения точки на местности (при наличии)
	X	Y			
1	2	3	4	5	6
Часть №	-	-	-	-	-

Приложение № 6
к правилам землепользования и застройки
Карайчевского сельского поселения
Бутурлиновского муниципального района
Воронежской области

ГРАФИЧЕСКОЕ ОПИСАНИЕ МЕСТОПОЛОЖЕНИЯ ГРАНИЦ
ТЕРРИТОРИАЛЬНЫХ ЗОН ПОСЁЛКА РЕПНЬ

ГРАФИЧЕСКОЕ ОПИСАНИЕ

местоположения границ

Зона застройки индивидуальными жилыми домами посёлка Репный - Ж1/6

(наименование объекта, местоположение границ которого описано
(далее - объект)

Раздел 1

Сведения об объекте		
№ п/п	Характеристики объекта	Описание характеристик
1	2	3
1	Местоположение объекта	Воронежская область, Бутурлиновский муниципальный район, Карайчевское сельское поселение, посёлок Репный
2	Площадь объекта \pm величина погрешности определения площади ($P \pm \text{Дельта } P$)	-
3	Иные характеристики объекта	-

Раздел 2					
Сведения о местоположении границ объекта					
1. Система координат: МСК - 36, зона 2					
2. Сведения о характерных точках границ объекта					
Обозначение характерных точек границ	Координаты, м		Метод определения координат характерной точки	Средняя квадратическая погрешность положения характерной точки (М), м	Описание обозначения точки на местности (при наличии)
	X	Y			
1	2	3	4	5	6
1	430514.93	2172230.80	Картометрический	1.00	-
2	430528.66	2172330.08	Картометрический	1.00	-
3	430250.69	2172390.43	Картометрический	1.00	-
4	430006.17	2172273.25	Картометрический	1.00	-
5	430030.68	2172212.52	Картометрический	1.00	-
6	430034.53	2172118.36	Картометрический	1.00	-
7	430293.37	2172233.44	Картометрический	1.00	-
8	430370.23	2172257.67	Картометрический	1.00	-
1	430514.93	2172230.80	Картометрический	1.00	-
9	429987.03	2172096.73	Картометрический	1.00	-
10	429968.11	2172195.54	Картометрический	1.00	-
11	429947.94	2172245.62	Картометрический	1.00	-
12	429271.13	2171921.29	Картометрический	1.00	-
13	429298.27	2171785.28	Картометрический	1.00	-
14	429370.51	2171809.78	Картометрический	1.00	-
15	429427.46	2171838.38	Картометрический	1.00	-
16	429609.77	2171921.91	Картометрический	1.00	-
17	429905.06	2172048.01	Картометрический	1.00	-
9	429987.03	2172096.73	Картометрический	1.00	-
18	430819.23	2172612.19	Картометрический	1.00	-
19	430593.44	2172649.49	Картометрический	1.00	-
20	430378.70	2172722.56	Картометрический	1.00	-
21	430228.51	2172757.65	Картометрический	1.00	-
22	430162.92	2172745.22	Картометрический	1.00	-
23	429944.17	2172614.04	Картометрический	1.00	-
24	429830.61	2172561.98	Картометрический	1.00	-
25	429828.02	2172561.62	Картометрический	1.00	-
26	429536.64	2172459.08	Картометрический	1.00	-
27	429437.71	2172398.75	Аналитический	0.10	-
28	429436.55	2172370.54	Аналитический	0.10	-
29	429488.80	2172265.14	Картометрический	1.00	-
30	430235.40	2172607.54	Картометрический	1.00	-

1	2	3	4	5	6
31	430542.25	2172521.57	Картометрический	1.00	-
32	430797.48	2172504.55	Картометрический	1.00	-
18	430819.23	2172612.19	Картометрический	1.00	-
3. Сведения о характерных точках части (частей) границы объекта					
Обозначение характерных точек части границы	Координаты, м		Метод определения координат характерной точки	Средняя квадратическая погрешность положения характерной точки (М), м	Описание обозначения точки на местности (при наличии)
	X	Y			
1	2	3	4	5	6
Часть №					
-	-	-	-	-	-

ГРАФИЧЕСКОЕ ОПИСАНИЕ

местоположения границ

Общественно-деловая зона посёлка Решный - ОД/6

(наименование объекта, местоположение границ которого описано
(далее - объект)

Раздел 1

Сведения об объекте		
№ п/п	Характеристики объекта	Описание характеристик
1	2	3
1	Местоположение объекта	Воронежская область, Бутурлиновский муниципальный район, Карайчевское сельское поселение, посёлок Решный
2	Площадь объекта \pm величина погрешности определения площади ($P \pm \text{Дельта } P$)	-
3	Иные характеристики объекта	-

Раздел 2					
Сведения о местоположении границ объекта					
1. Система координат: МСК - 36, зона 2					
2. Сведения о характерных точках границ объекта					
Обозначение характерных точек границ	Координаты, м		Метод определения координат характерной точки	Средняя квадратическая погрешность положения характерной точки (М), м	Описание обозначения точки на местности (при наличии)
	X	Y			
1	2	3	4	5	6
1	430034.53	2172118.36	Картометрический	1.00	-
2	430030.68	2172212.52	Картометрический	1.00	-
3	430006.17	2172273.25	Картометрический	1.00	-
4	429947.94	2172245.62	Картометрический	1.00	-
5	429968.11	2172195.54	Картометрический	1.00	-
6	429987.03	2172096.73	Картометрический	1.00	-
1	430034.53	2172118.36	Картометрический	1.00	-
3. Сведения о характерных точках части (частей) границы объекта					
Обозначение характерных точек части границы	Координаты, м		Метод определения координат характерной точки	Средняя квадратическая погрешность положения характерной точки (М), м	Описание обозначения точки на местности (при наличии)
	X	Y			
1	2	3	4	5	6
Часть №					
-	-	-	-	-	-

ГРАФИЧЕСКОЕ ОПИСАНИЕ

местоположения границ

Зона сельскохозяйственного использования в границах населенного пункта
посёлка Репный - СХ1/6(наименование объекта, местоположение границ которого описано
(далее - объект)

Раздел 1

Сведения об объекте		
№ п/п	Характеристики объекта	Описание характеристик
1	2	3
1	Местоположение объекта	Воронежская область, Бутурлиновский муниципальный район, Карайчевское сельское поселение, посёлок Репный
2	Площадь объекта \pm величина погрешности определения площади ($P \pm \text{Дельта } P$)	-
3	Иные характеристики объекта	-

Раздел 2					
Сведения о местоположении границ объекта					
1. Система координат: МСК - 36, зона 2					
2. Сведения о характерных точках границ объекта					
Обозначение характерных точек границ	Координаты, м		Метод определения координат характерной точки	Средняя квадратическая погрешность положения характерной точки (Мт), м	Описание обозначения точки на местности (при наличии)
	X	Y			
1	2	3	4	5	6
1	430773.05	2172359.08	Картометрический	1.00	-
2	430776.95	2172379.59	Картометрический	1.00	-
3	430777.34	2172401.32	Картометрический	1.00	-
4	430781.90	2172427.23	Картометрический	1.00	-
5	430797.48	2172504.55	Картометрический	1.00	-
6	430542.25	2172521.57	Картометрический	1.00	-
7	430235.40	2172607.54	Картометрический	1.00	-
8	429488.80	2172265.14	Картометрический	1.00	-
9	429361.37	2172204.47	Картометрический	1.00	-
10	429320.58	2172169.04	Картометрический	1.00	-
11	429309.75	2172111.23	Картометрический	1.00	-
12	429326.74	2172112.71	Картометрический	1.00	-
13	429335.36	2172110.25	Картометрический	1.00	-
14	429346.09	2172107.44	Картометрический	1.00	-
15	429363.15	2172100.58	Картометрический	1.00	-
16	429381.44	2172091.61	Картометрический	1.00	-
17	429406.24	2172079.47	Картометрический	1.00	-
18	429419.08	2172078.42	Картометрический	1.00	-
19	429434.38	2172077.71	Картометрический	1.00	-
20	429439.84	2172075.60	Картометрический	1.00	-
21	429449.16	2172075.60	Картометрический	1.00	-
22	429457.95	2172074.72	Картометрический	1.00	-
23	429466.92	2172074.90	Картометрический	1.00	-
24	429482.58	2172078.94	Картометрический	1.00	-
25	429496.47	2172089.50	Картометрический	1.00	-
26	429505.26	2172098.82	Картометрический	1.00	-
27	429508.96	2172106.56	Картометрический	1.00	-
28	429528.13	2172138.22	Картометрический	1.00	-
29	429536.40	2172145.60	Картометрический	1.00	-
30	429545.72	2172151.58	Картометрический	1.00	-
31	429557.33	2172161.26	Картометрический	1.00	-
32	429571.04	2172171.63	Картометрический	1.00	-
33	429573.86	2172175.86	Картометрический	1.00	-
34	429581.60	2172179.72	Картометрический	1.00	-
35	429590.92	2172182.72	Картометрический	1.00	-

1	2	3	4	5	6
36	429597.78	2172184.82	Картометрический	1.00	-
37	429603.58	2172187.46	Картометрический	1.00	-
38	429632.60	2172208.22	Картометрический	1.00	-
39	429640.70	2172210.50	Картометрический	1.00	-
40	429653.71	2172214.02	Картометрический	1.00	-
41	429685.72	2172223.70	Картометрический	1.00	-
42	429691.88	2172230.20	Картометрический	1.00	-
43	429698.03	2172239.52	Картометрический	1.00	-
44	429703.48	2172246.74	Картометрический	1.00	-
45	429709.22	2172256.56	Картометрический	1.00	-
46	429716.15	2172260.10	Картометрический	1.00	-
47	429728.81	2172270.48	Картометрический	1.00	-
48	429746.22	2172282.97	Картометрический	1.00	-
49	429746.75	2172288.24	Картометрический	1.00	-
50	429752.03	2172298.97	Картометрический	1.00	-
51	429762.06	2172307.59	Картометрический	1.00	-
52	429773.14	2172315.86	Картометрический	1.00	-
53	429781.40	2172323.77	Картометрический	1.00	-
54	429786.68	2172332.92	Картометрический	1.00	-
55	429791.96	2172340.83	Картометрический	1.00	-
56	429797.94	2172346.64	Картометрический	1.00	-
57	429804.09	2172349.45	Картометрический	1.00	-
58	429814.82	2172352.09	Картометрический	1.00	-
59	429825.90	2172353.15	Картометрический	1.00	-
60	429829.24	2172355.26	Картометрический	1.00	-
61	429834.52	2172362.64	Картометрический	1.00	-
62	429840.32	2172362.64	Картометрический	1.00	-
63	429850.00	2172362.64	Картометрический	1.00	-
64	429864.60	2172364.05	Картометрический	1.00	-
65	429876.03	2172364.58	Картометрический	1.00	-
66	429885.70	2172361.06	Картометрический	1.00	-
67	429889.57	2172359.30	Картометрический	1.00	-
68	429902.41	2172365.99	Картометрический	1.00	-
69	429917.01	2172369.68	Картометрический	1.00	-
70	429933.25	2172385.52	Картометрический	1.00	-
71	429953.54	2172393.76	Картометрический	1.00	-
72	429965.24	2172400.10	Картометрический	1.00	-
73	429977.75	2172404.25	Картометрический	1.00	-
74	429988.98	2172405.81	Картометрический	1.00	-
75	430000.80	2172407.77	Картометрический	1.00	-
76	430013.59	2172410.08	Картометрический	1.00	-
77	430030.77	2172412.15	Картометрический	1.00	-
78	430044.43	2172419.70	Картометрический	1.00	-
79	430054.05	2172422.47	Картометрический	1.00	-
80	430058.14	2172426.33	Картометрический	1.00	-
81	430068.57	2172435.62	Картометрический	1.00	-
82	430083.16	2172451.28	Картометрический	1.00	-
83	430085.10	2172452.16	Картометрический	1.00	-

1	2	3	4	5	6
84	430129.42	2172460.95	Картометрический	1.00	-
85	430133.82	2172459.90	Картометрический	1.00	-
86	430146.66	2172457.08	Картометрический	1.00	-
87	430159.32	2172456.55	Картометрический	1.00	-
88	430175.33	2172459.02	Картометрический	1.00	-
89	430183.95	2172464.64	Картометрический	1.00	-
90	430187.82	2172471.15	Картометрический	1.00	-
91	430192.39	2172495.60	Картометрический	1.00	-
92	430195.20	2172498.59	Картометрический	1.00	-
93	430197.49	2172498.24	Картометрический	1.00	-
94	430201.89	2172498.06	Картометрический	1.00	-
95	430208.22	2172494.02	Картометрический	1.00	-
96	430216.48	2172488.56	Картометрический	1.00	-
97	430230.73	2172482.41	Картометрический	1.00	-
98	430235.48	2172484.17	Картометрический	1.00	-
99	430242.69	2172487.33	Картометрический	1.00	-
100	430250.08	2172492.08	Картометрический	1.00	-
101	430256.41	2172498.06	Картометрический	1.00	-
102	430262.39	2172498.06	Картометрический	1.00	-
103	430270.30	2172498.77	Картометрический	1.00	-
104	430296.34	2172499.13	Картометрический	1.00	-
105	430323.43	2172497.38	Картометрический	1.00	-
106	430338.38	2172490.87	Картометрический	1.00	-
107	430351.92	2172480.14	Картометрический	1.00	-
108	430370.31	2172475.34	Картометрический	1.00	-
109	430390.48	2172470.71	Картометрический	1.00	-
110	430416.83	2172459.21	Картометрический	1.00	-
111	430432.98	2172445.81	Картометрический	1.00	-
112	430446.37	2172431.38	Картометрический	1.00	-
113	430466.98	2172425.54	Картометрический	1.00	-
114	430485.19	2172415.58	Картометрический	1.00	-
115	430500.65	2172407.68	Картометрический	1.00	-
116	430526.76	2172395.31	Картометрический	1.00	-
117	430544.62	2172388.10	Картометрический	1.00	-
118	430566.82	2172377.76	Картометрический	1.00	-
119	430588.81	2172374.91	Картометрический	1.00	-
120	430611.68	2172374.03	Картометрический	1.00	-
121	430617.15	2172373.06	Картометрический	1.00	-
122	430623.94	2172378.19	Картометрический	1.00	-
123	430675.12	2172372.28	Картометрический	1.00	-
124	430704.23	2172376.28	Картометрический	1.00	-
1	430773.05	2172359.08	Картометрический	1.00	-
125	430471.09	2172439.23	Картометрический	1.00	-
126	430470.09	2172439.23	Картометрический	1.00	-
127	430470.09	2172440.23	Картометрический	1.00	-
128	430471.09	2172440.23	Картометрический	1.00	-
125	430471.09	2172439.23	Картометрический	1.00	-

1	2	3	4	5	6
129	430553.34	2172429.06	Картометрический	1.00	-
130	430552.34	2172429.06	Картометрический	1.00	-
131	430552.34	2172430.06	Картометрический	1.00	-
132	430553.34	2172430.06	Картометрический	1.00	-
129	430553.34	2172429.06	Картометрический	1.00	-
133	430628.91	2172420.06	Картометрический	1.00	-
134	430627.91	2172420.06	Картометрический	1.00	-
135	430627.91	2172421.06	Картометрический	1.00	-
136	430628.91	2172421.06	Картометрический	1.00	-
133	430628.91	2172420.06	Картометрический	1.00	-
137	430713.20	2172410.01	Картометрический	1.00	-
138	430712.20	2172410.01	Картометрический	1.00	-
139	430712.20	2172411.01	Картометрический	1.00	-
140	430713.20	2172411.01	Картометрический	1.00	-
137	430713.20	2172410.01	Картометрический	1.00	-
141	430589.20	2172355.09	Картометрический	1.00	-
142	430562.42	2172360.45	Картометрический	1.00	-
143	430542.63	2172373.64	Картометрический	1.00	-
144	430519.54	2172381.06	Картометрический	1.00	-
145	430496.46	2172385.19	Картометрический	1.00	-
146	430477.88	2172400.24	Картометрический	1.00	-
147	430464.38	2172412.62	Картометрический	1.00	-
148	430448.48	2172420.08	Картометрический	1.00	-
149	430438.03	2172424.10	Картометрический	1.00	-
150	430421.00	2172448.83	Картометрический	1.00	-
151	430406.16	2172459.00	Картометрический	1.00	-
152	430387.19	2172466.70	Картометрический	1.00	-
153	430361.36	2172474.12	Картометрический	1.00	-
154	430351.74	2172473.84	Картометрический	1.00	-
155	430347.47	2172477.27	Картометрический	1.00	-
156	430337.72	2172485.11	Картометрический	1.00	-
157	430323.43	2172490.88	Картометрический	1.00	-
158	430314.64	2172492.80	Картометрический	1.00	-
159	430288.26	2172495.28	Картометрический	1.00	-
160	430259.40	2172495.00	Картометрический	1.00	-
161	430252.26	2172488.13	Картометрический	1.00	-
162	430233.57	2172479.89	Картометрический	1.00	-
163	430222.58	2172481.81	Картометрический	1.00	-
164	430204.71	2172492.80	Картометрический	1.00	-
165	430195.92	2172495.55	Картометрический	1.00	-
166	430193.72	2172489.78	Картометрический	1.00	-
167	430192.62	2172477.41	Картометрический	1.00	-
168	430188.77	2172462.85	Картометрический	1.00	-
169	430176.96	2172455.43	Картометрический	1.00	-

1	2	3	4	5	6
170	430155.24	2172452.41	Картометрический	1.00	-
171	430141.23	2172454.05	Картометрический	1.00	-
172	430131.89	2172456.80	Картометрический	1.00	-
173	430107.54	2172453.78	Картометрический	1.00	-
174	430084.58	2172448.15	Картометрический	1.00	-
175	430083.11	2172443.31	Картометрический	1.00	-
176	430079.81	2172441.25	Картометрический	1.00	-
177	430069.48	2172431.57	Картометрический	1.00	-
178	430055.84	2172419.92	Картометрический	1.00	-
179	430045.29	2172416.62	Картометрический	1.00	-
180	430031.16	2172408.67	Картометрический	1.00	-
181	430010.23	2172406.56	Картометрический	1.00	-
182	429994.22	2172403.39	Картометрический	1.00	-
183	429979.45	2172401.98	Картометрический	1.00	-
184	429967.84	2172398.29	Картометрический	1.00	-
185	429957.19	2172392.45	Картометрический	1.00	-
186	429934.17	2172382.49	Картометрический	1.00	-
187	429918.03	2172366.68	Картометрический	1.00	-
188	429904.97	2172363.94	Картометрический	1.00	-
189	429891.58	2172357.41	Картометрический	1.00	-
190	429880.24	2172356.72	Картометрический	1.00	-
191	429862.72	2172356.04	Картометрический	1.00	-
192	429847.95	2172354.32	Картометрический	1.00	-
193	429837.30	2172347.57	Картометрический	1.00	-
194	429825.43	2172339.66	Картометрический	1.00	-
195	429820.15	2172333.94	Картометрический	1.00	-
196	429812.24	2172331.08	Картометрический	1.00	-
197	429803.66	2172328.00	Картометрический	1.00	-
198	429790.09	2172318.56	Картометрический	1.00	-
199	429773.66	2172306.60	Картометрический	1.00	-
200	429768.10	2172305.84	Картометрический	1.00	-
201	429760.71	2172298.98	Картометрический	1.00	-
202	429753.67	2172284.91	Картометрический	1.00	-
203	429743.47	2172274.53	Картометрический	1.00	-
204	429729.05	2172262.92	Картометрический	1.00	-
205	429717.62	2172251.84	Картометрический	1.00	-
206	429710.05	2172239.00	Картометрический	1.00	-
207	429701.61	2172229.33	Картометрический	1.00	-
208	429688.95	2172217.90	Картометрический	1.00	-
209	429678.22	2172212.97	Картометрический	1.00	-
210	429666.61	2172207.69	Картометрический	1.00	-
211	429656.41	2172205.23	Картометрический	1.00	-
212	429636.01	2172204.35	Картометрический	1.00	-
213	429630.38	2172201.01	Картометрический	1.00	-
214	429619.82	2172192.39	Картометрический	1.00	-
215	429606.46	2172181.66	Картометрический	1.00	-
216	429596.96	2172179.90	Картометрический	1.00	-
217	429587.46	2172174.80	Картометрический	1.00	-

1	2	3	4	5	6
218	429569.70	2172161.79	Картометрический	1.00	-
219	429551.76	2172151.76	Картометрический	1.00	-
220	429541.56	2172142.79	Картометрический	1.00	-
221	429531.00	2172133.82	Картометрический	1.00	-
222	429527.66	2172128.37	Картометрический	1.00	-
223	429522.91	2172119.40	Картометрический	1.00	-
224	429509.72	2172097.06	Картометрический	1.00	-
225	429499.87	2172084.93	Картометрический	1.00	-
226	429483.34	2172073.14	Картометрический	1.00	-
227	429475.60	2172071.21	Картометрический	1.00	-
228	429455.55	2172071.21	Картометрический	1.00	-
229	429440.95	2172070.33	Картометрический	1.00	-
230	429432.68	2172073.85	Картометрический	1.00	-
231	429418.97	2172074.55	Картометрический	1.00	-
232	429400.67	2172077.89	Картометрический	1.00	-
233	429385.90	2172084.40	Картометрический	1.00	-
234	429372.18	2172093.19	Картометрический	1.00	-
235	429357.23	2172099.70	Картометрический	1.00	-
236	429328.56	2172108.50	Картометрический	1.00	-
237	429316.25	2172106.91	Картометрический	1.00	-
238	429308.79	2172106.11	Картометрический	1.00	-
239	429295.19	2172033.55	Картометрический	1.00	-
240	429271.13	2171921.29	Картометрический	1.00	-
241	429947.94	2172245.62	Картометрический	1.00	-
242	430006.17	2172273.25	Картометрический	1.00	-
243	430250.69	2172390.43	Картометрический	1.00	-
244	430528.66	2172330.08	Картометрический	1.00	-
141	430589.20	2172355.09	Картометрический	1.00	-
245	430353.58	2172448.57	Картометрический	1.00	-
246	430352.60	2172448.35	Картометрический	1.00	-
247	430351.32	2172454.12	Картометрический	1.00	-
248	430352.29	2172454.33	Картометрический	1.00	-
245	430353.58	2172448.57	Картометрический	1.00	-
249	430288.69	2172423.54	Картометрический	1.00	-
250	430287.69	2172423.54	Картометрический	1.00	-
251	430287.69	2172424.54	Картометрический	1.00	-
252	430288.69	2172424.54	Картометрический	1.00	-
249	430288.69	2172423.54	Картометрический	1.00	-
253	430217.34	2172390.61	Картометрический	1.00	-
254	430216.34	2172390.61	Картометрический	1.00	-
255	430216.34	2172391.61	Картометрический	1.00	-
256	430217.34	2172391.61	Картометрический	1.00	-
253	430217.34	2172390.61	Картометрический	1.00	-
257	430141.11	2172355.08	Картометрический	1.00	-

1	2	3	4	5	6
258	430140.11	2172355.08	Картометрический	1.00	-
259	430140.11	2172356.08	Картометрический	1.00	-
260	430141.11	2172356.08	Картометрический	1.00	-
257	430141.11	2172355.08	Картометрический	1.00	-
261	430070.05	2172317.62	Картометрический	1.00	-
262	430069.18	2172317.14	Картометрический	1.00	-
263	430066.74	2172321.80	Картометрический	1.00	-
264	430067.64	2172322.24	Картометрический	1.00	-
261	430070.05	2172317.62	Картометрический	1.00	-
265	429990.15	2172282.42	Картометрический	1.00	-
266	429989.15	2172282.42	Картометрический	1.00	-
267	429989.15	2172283.42	Картометрический	1.00	-
268	429990.15	2172283.42	Картометрический	1.00	-
265	429990.15	2172282.42	Картометрический	1.00	-
269	429950.14	2172262.98	Картометрический	1.00	-
270	429945.27	2172260.41	Картометрический	1.00	-
271	429944.80	2172261.30	Картометрический	1.00	-
272	429949.67	2172263.86	Картометрический	1.00	-
269	429950.14	2172262.98	Картометрический	1.00	-
273	429916.82	2172251.20	Картометрический	1.00	-
274	429911.73	2172249.15	Картометрический	1.00	-
275	429911.38	2172250.09	Картометрический	1.00	-
276	429916.44	2172252.12	Картометрический	1.00	-
273	429916.82	2172251.20	Картометрический	1.00	-
277	429845.02	2172217.77	Картометрический	1.00	-
278	429844.02	2172217.77	Картометрический	1.00	-
279	429844.02	2172218.77	Картометрический	1.00	-
280	429845.02	2172218.77	Картометрический	1.00	-
277	429845.02	2172217.77	Картометрический	1.00	-
281	429779.24	2172187.28	Картометрический	1.00	-
282	429778.24	2172187.28	Картометрический	1.00	-
283	429778.24	2172188.28	Картометрический	1.00	-
284	429779.24	2172188.28	Картометрический	1.00	-
281	429779.24	2172187.28	Картометрический	1.00	-
285	429706.02	2172153.34	Картометрический	1.00	-
286	429705.02	2172153.34	Картометрический	1.00	-
287	429705.02	2172154.34	Картометрический	1.00	-
288	429706.02	2172154.34	Картометрический	1.00	-
285	429706.02	2172153.34	Картометрический	1.00	-
289	429632.80	2172119.41	Картометрический	1.00	-

1	2	3	4	5	6
290	429631.80	2172119.41	Картометрический	1.00	-
291	429631.80	2172120.41	Картометрический	1.00	-
292	429632.80	2172120.41	Картометрический	1.00	-
289	429632.80	2172119.41	Картометрический	1.00	-
293	429559.81	2172085.59	Картометрический	1.00	-
294	429558.81	2172085.59	Картометрический	1.00	-
295	429558.81	2172086.59	Картометрический	1.00	-
296	429559.81	2172086.59	Картометрический	1.00	-
293	429559.81	2172085.59	Картометрический	1.00	-
297	429485.22	2172051.02	Картометрический	1.00	-
298	429484.22	2172051.02	Картометрический	1.00	-
299	429484.22	2172052.02	Картометрический	1.00	-
300	429485.22	2172052.02	Картометрический	1.00	-
297	429485.22	2172051.02	Картометрический	1.00	-
301	429410.58	2172016.43	Картометрический	1.00	-
302	429409.58	2172016.43	Картометрический	1.00	-
303	429409.58	2172017.43	Картометрический	1.00	-
304	429410.58	2172017.43	Картометрический	1.00	-
301	429410.58	2172016.43	Картометрический	1.00	-
305	429342.83	2171985.03	Картометрический	1.00	-
306	429341.83	2171985.03	Картометрический	1.00	-
307	429341.83	2171986.03	Картометрический	1.00	-
308	429342.83	2171986.03	Картометрический	1.00	-
305	429342.83	2171985.03	Картометрический	1.00	-
3. Сведения о характерных точках части (частей) границы объекта					
Обозначение характерных точек части границы	Координаты, м		Метод определения координат характерной точки	Средняя квадратическая погрешность положения характерной точки (Мп), м	Описание обозначения точки на местности (при наличии)
	X	Y			
1	2	3	4	5	6
Часть №					
-	-	-	-	-	-

Приложение № 7
к правилам землепользования и застройки
Карайчевского сельского поселения
Бутурлиновского муниципального района
Воронежской области

ГРАФИЧЕСКОЕ ОПИСАНИЕ МЕСТОПОЛОЖЕНИЯ ГРАНИЦ
ТЕРРИТОРИАЛЬНЫХ ЗОН ПОСЁЛКА ТРОИЦКИЙ

ГРАФИЧЕСКОЕ ОПИСАНИЕ

местоположения границ

Зона застройки индивидуальными жилыми домами посёлка Троицкий - Ж1/7

(наименование объекта, местоположение границ которого описано
(далее - объект)

Раздел 1

Сведения об объекте		
№ п/п	Характеристики объекта	Описание характеристик
1	2	3
1	Местоположение объекта	Воронежская область, Бутурлиновский муниципальный район, Карайчевское сельское поселение, посёлок Троицкий
2	Площадь объекта \pm величина погрешности определения площади ($P \pm \Delta P$)	-
3	Иные характеристики объекта	-

Раздел 2					
Сведения о местоположении границ объекта					
1. Система координат: МСК - 36, зона 2					
2. Сведения о характерных точках границ объекта					
Обозначение характерных точек границ	Координаты, м		Метод определения координат характерной точки	Средняя квадратическая погрешность положения характерной точки (Мп), м	Описание обозначения точки на местности (при наличии)
	X	Y			
1	2	3	4	5	6
1	431065.57	2167653.57	Картометрический	1.00	-
2	431004.63	2167831.50	Аналитический	0.10	-
3	431031.89	2167864.58	Аналитический	0.10	-
4	431024.76	2167924.43	Аналитический	0.10	-
5	430955.50	2168051.68	Аналитический	0.10	-
6	430938.81	2168112.73	Картометрический	1.00	-
7	430903.77	2168213.18	Картометрический	1.00	-
8	430869.99	2168302.13	Картометрический	1.00	-
9	430921.19	2168334.94	Картометрический	1.00	-
10	430891.17	2168432.93	Картометрический	1.00	-
11	430832.76	2168413.96	Картометрический	1.00	-
12	430771.73	2168396.81	Картометрический	1.00	-
13	430763.96	2168407.70	Аналитический	0.10	-
14	430745.95	2168472.26	Аналитический	0.10	-
15	430786.46	2168750.02	Аналитический	0.10	-
16	430734.14	2168891.89	Картометрический	1.00	-
17	430691.91	2168930.16	Картометрический	1.00	-
18	430558.76	2168869.60	Картометрический	1.00	-
19	430623.65	2168645.58	Картометрический	1.00	-
20	430744.02	2168255.59	Картометрический	1.00	-
21	430837.56	2167944.19	Картометрический	1.00	-
22	430810.79	2167918.61	Картометрический	1.00	-
23	430792.32	2167911.06	Картометрический	1.00	-
24	430621.87	2167842.85	Картометрический	1.00	-
25	430621.63	2167844.15	Картометрический	1.00	-
26	430620.66	2167850.20	Картометрический	1.00	-
27	430619.70	2167856.30	Картометрический	1.00	-
28	430601.61	2167846.33	Картометрический	1.00	-
29	430577.18	2167834.08	Картометрический	1.00	-
30	430521.71	2167767.99	Картометрический	1.00	-
31	430496.56	2167731.86	Картометрический	1.00	-
32	430525.87	2167656.12	Картометрический	1.00	-
33	430545.28	2167662.77	Картометрический	1.00	-
34	430595.22	2167680.59	Картометрический	1.00	-
35	430612.83	2167690.63	Картометрический	1.00	-
36	430622.33	2167675.43	Картометрический	1.00	-

1	2	3	4	5	6
37	430644.07	2167685.14	Картометрический	1.00	-
38	430661.67	2167695.55	Картометрический	1.00	-
39	430664.60	2167707.34	Картометрический	1.00	-
40	430635.48	2167785.86	Картометрический	1.00	-
41	430609.88	2167834.65	Картометрический	1.00	-
42	430622.80	2167838.00	Картометрический	1.00	-
43	430657.98	2167845.75	Картометрический	1.00	-
44	430838.37	2167916.54	Картометрический	1.00	-
45	430840.07	2167916.77	Картометрический	1.00	-
46	430847.70	2167913.99	Картометрический	1.00	-
47	430898.57	2167746.08	Картометрический	1.00	-
48	430944.66	2167614.68	Картометрический	1.00	-
1	431065.57	2167653.57	Картометрический	1.00	-
3. Сведения о характерных точках части (частей) границы объекта					
Обозначение характерных точек части границы	Координаты, м		Метод определения координат характерной точки	Средняя квадратическая погрешность положения характерной точки (M _t), м	Описание обозначения точки на местности (при наличии)
	X	Y			
1	2	3	4	5	6
Часть №					
-	-	-	-	-	-

Приложение № 8
к правилам землепользования и застройки
Карайчевского сельского поселения
Бутурлиновского муниципального района
Воронежской области

ГРАФИЧЕСКОЕ ОПИСАНИЕ МЕСТОПОЛОЖЕНИЯ ГРАНИЦ
ТЕРРИТОРИАЛЬНЫХ ЗОН, РАСПОЛОЖЕННЫХ ЗА ГРАНИЦАМИ
НАСЕЛЕННЫХ ПУНКТОВ НА ТЕРРИТОРИИ КАРАЙЧЕВСКОГО
СЕЛЬСКОГО ПОСЕЛЕНИЯ

ГРАФИЧЕСКОЕ ОПИСАНИЕ

местоположения границ

Зона улиц, дорог, инженерной и транспортной инфраструктуры за границами населенных пунктов - ИТ1

(наименование объекта, местоположение границ которого описано
(далее - объект)

Раздел 1

Сведения об объекте		
№ п/п	Характеристики объекта	Описание характеристик
1	2	3
1	Местоположение объекта	Воронежская область, Бутурлиновский муниципальный район, Карайчевское сельское поселение
2	Площадь объекта \pm величина погрешности определения площади ($P \pm \Delta P$)	-
3	Иные характеристики объекта	-

Раздел 2					
Сведения о местоположении границ объекта					
1. Система координат: МСК - 36, зона 2					
2. Сведения о характерных точках границ объекта					
Обозначение характерных точек границ	Координаты, м		Метод определения координат характерной точки	Средняя квадратическая погрешность положения характерной точки (Мт), м	Описание обозначения точки на местности (при наличии)
	X	Y			
1	2	3	4	5	6
1	430496.91	2167730.95	Аналитический	0.10	-
2	430435.47	2167631.17	Аналитический	0.10	-
3	430370.17	2167525.79	Аналитический	0.10	-
4	430348.77	2167502.23	Аналитический	0.10	-
5	430343.29	2167504.89	Аналитический	0.10	-
6	430185.29	2167418.66	Аналитический	0.10	-
7	430182.41	2167409.19	Аналитический	0.10	-
8	430172.92	2167405.93	Аналитический	0.10	-
9	430142.37	2167395.43	Аналитический	0.10	-
10	430140.37	2167399.92	Аналитический	0.10	-
11	430125.54	2167395.12	Аналитический	0.10	-
12	430126.42	2167388.15	Аналитический	0.10	-
13	429979.23	2167333.67	Аналитический	0.10	-
14	428147.55	2166668.55	Аналитический	0.10	-
15	427864.84	2166564.12	Аналитический	0.10	-
16	427837.64	2166553.04	Аналитический	0.10	-
17	427666.95	2166482.31	Аналитический	0.10	-
18	427634.74	2166468.94	Аналитический	0.10	-
19	427624.30	2166472.39	Аналитический	0.10	-
20	427614.28	2166467.40	Аналитический	0.10	-
21	427612.90	2166463.61	Аналитический	0.10	-
22	427603.14	2166455.91	Аналитический	0.10	-
23	427492.78	2166413.26	Аналитический	0.10	-
24	427462.69	2166403.40	Аналитический	0.10	-
25	427420.96	2166391.84	Аналитический	0.10	-
26	427388.33	2166385.66	Аналитический	0.10	-
27	427353.64	2166384.31	Аналитический	0.10	-
28	427345.42	2166390.12	Аналитический	0.10	-
29	427306.74	2166390.95	Аналитический	0.10	-
30	427292.75	2166384.39	Аналитический	0.10	-
31	427280.67	2166380.85	Аналитический	0.10	-
32	427217.64	2166367.91	Аналитический	0.10	-
33	427187.85	2166362.97	Аналитический	0.10	-
34	427125.24	2166349.77	Аналитический	0.10	-
35	427073.30	2166334.73	Аналитический	0.10	-
36	427043.54	2166325.31	Аналитический	0.10	-

1	2	3	4	5	6
37	427045.76	2166317.66	Аналитический	0.10	-
38	427074.00	2166324.80	Аналитический	0.10	-
39	427080.95	2166326.69	Аналитический	0.10	-
40	427128.03	2166340.27	Аналитический	0.10	-
41	427195.48	2166354.56	Аналитический	0.10	-
42	427200.91	2166350.50	Аналитический	0.10	-
43	427210.07	2166351.80	Аналитический	0.10	-
44	427214.35	2166357.77	Аналитический	0.10	-
45	427281.65	2166371.03	Аналитический	0.10	-
46	427353.38	2166373.92	Аналитический	0.10	-
47	427389.42	2166375.85	Аналитический	0.10	-
48	427423.15	2166382.05	Аналитический	0.10	-
49	427469.72	2166395.67	Аналитический	0.10	-
50	427475.47	2166390.39	Аналитический	0.10	-
51	427487.43	2166393.26	Аналитический	0.10	-
52	427489.08	2166401.43	Аналитический	0.10	-
53	427670.90	2166472.10	Аналитический	0.10	-
54	427766.09	2166512.78	Аналитический	0.10	-
55	427841.42	2166543.17	Аналитический	0.10	-
56	427842.76	2166542.00	Аналитический	0.10	-
57	427866.51	2166551.05	Аналитический	0.10	-
58	427866.66	2166552.55	Аналитический	0.10	-
59	428150.87	2166659.41	Аналитический	0.10	-
60	429983.35	2167323.54	Аналитический	0.10	-
61	430141.30	2167382.40	Аналитический	0.10	-
62	430155.20	2167374.44	Аналитический	0.10	-
63	430169.58	2167380.79	Аналитический	0.10	-
64	430162.86	2167390.64	Аналитический	0.10	-
65	430187.20	2167400.41	Аналитический	0.10	-
66	430186.26	2167402.17	Аналитический	0.10	-
67	430185.78	2167403.04	Аналитический	0.10	-
68	430278.92	2167449.96	Аналитический	0.10	-
69	430285.07	2167445.77	Аналитический	0.10	-
70	430354.79	2167483.82	Аналитический	0.10	-
71	430355.47	2167490.01	Аналитический	0.10	-
72	430385.67	2167523.06	Аналитический	0.10	-
73	430447.44	2167624.36	Аналитический	0.10	-
74	430503.12	2167714.90	Аналитический	0.10	-
1	430496.91	2167730.95	Аналитический	0.10	-
75	426451.12	2166844.06	Картометрический	1.00	-
76	426436.02	2166866.13	Аналитический	0.30	-
77	426351.92	2166989.67	Аналитический	0.30	-
78	426327.48	2167020.14	Аналитический	0.30	-
79	426294.27	2167060.66	Аналитический	0.30	-
80	426239.11	2167107.71	Аналитический	0.30	-
81	426097.58	2167207.58	Аналитический	0.30	-
82	425942.46	2167319.50	Аналитический	0.30	-

1	2	3	4	5	6
83	425783.80	2167433.98	Аналитический	0.30	-
84	425643.53	2167537.78	Аналитический	0.30	-
85	425621.02	2167553.13	Аналитический	0.30	-
86	425360.20	2167743.49	Аналитический	0.30	-
87	425299.79	2167789.20	Аналитический	0.30	-
88	425267.01	2167822.46	Аналитический	0.30	-
89	425229.22	2167872.43	Аналитический	0.30	-
90	425118.72	2168042.19	Аналитический	0.30	-
91	425071.65	2168115.49	Аналитический	0.30	-
92	425008.24	2168231.14	Аналитический	0.30	-
93	424915.22	2168412.61	Аналитический	0.30	-
94	424900.15	2168442.85	Аналитический	0.30	-
95	424892.46	2168465.51	Аналитический	0.30	-
96	424891.94	2168467.04	Аналитический	0.30	-
97	424891.67	2168467.89	Аналитический	0.30	-
98	424891.12	2168469.62	Аналитический	0.30	-
99	424889.45	2168479.64	Аналитический	0.30	-
100	424940.53	2168641.45	Аналитический	0.30	-
101	424971.96	2168746.06	Аналитический	0.30	-
102	425023.74	2168911.71	Аналитический	0.30	-
103	425063.30	2169027.90	Аналитический	0.30	-
104	425064.46	2169029.84	Аналитический	0.30	-
105	425067.10	2169030.81	Аналитический	0.30	-
106	425078.69	2169032.92	Аналитический	0.30	-
107	425084.16	2169052.55	Аналитический	0.30	-
108	425073.48	2169054.73	Аналитический	0.30	-
109	425071.38	2169055.88	Аналитический	0.30	-
110	425071.59	2169058.53	Аналитический	0.30	-
111	425105.06	2169186.34	Аналитический	0.30	-
112	425289.39	2169795.55	Аналитический	0.30	-
113	425345.02	2169968.44	Аналитический	0.30	-
114	425366.79	2170019.30	Аналитический	0.30	-
115	425421.78	2170141.59	Аналитический	0.30	-
116	425450.34	2170215.17	Аналитический	0.30	-
117	425475.75	2170302.06	Аналитический	0.30	-
118	425485.77	2170358.06	Аналитический	0.30	-
119	425486.12	2170359.22	Аналитический	0.30	-
120	425487.52	2170359.77	Аналитический	0.30	-
121	425501.07	2170362.87	Аналитический	0.30	-
122	425503.37	2170380.78	Аналитический	0.30	-
123	425492.64	2170383.24	Аналитический	0.30	-
124	425490.33	2170384.32	Аналитический	0.30	-
125	425489.90	2170387.13	Аналитический	0.30	-
126	425490.35	2170399.30	Картометрический	5.00	-
127	425477.98	2170396.54	Картометрический	5.00	-
128	425464.35	2170393.89	Картометрический	6.00	-
129	425464.32	2170393.49	Картометрический	7.00	-
130	425463.49	2170390.75	Картометрический	8.00	-

1	2	3	4	5	6
131	425461.61	2170389.60	Картометрический	9.00	-
132	425451.15	2170386.82	Картометрический	10.00	-
133	425448.51	2170363.09	Картометрический	11.00	-
134	425459.64	2170362.14	Картометрический	12.00	-
135	425460.80	2170361.77	Картометрический	13.00	-
136	425461.02	2170360.89	Картометрический	14.00	-
137	425454.10	2170309.50	Картометрический	15.00	-
138	425428.93	2170220.12	Картометрический	16.00	-
139	425401.63	2170147.97	Картометрический	17.00	-
140	425347.35	2170031.94	Картометрический	18.00	-
141	425323.18	2169974.49	Картометрический	19.00	-
142	425269.75	2169800.81	Картометрический	20.00	-
143	425084.12	2169190.03	Картометрический	21.00	-
144	425048.06	2169064.05	Картометрический	22.00	-
145	425047.36	2169062.48	Картометрический	23.00	-
146	425046.28	2169062.01	Картометрический	24.00	-
147	425033.94	2169059.69	Картометрический	25.00	-
148	425029.30	2169044.62	Картометрический	26.00	-
149	425055.09	2169043.86	Аналитический	0.30	-
150	425049.01	2169024.54	Аналитический	0.30	-
151	425012.33	2168912.48	Аналитический	0.30	-
152	424978.92	2168806.25	Аналитический	0.30	-
153	424963.79	2168763.07	Аналитический	0.30	-
154	424924.70	2168636.08	Аналитический	0.30	-
155	424914.50	2168604.18	Аналитический	0.30	-
156	424876.70	2168486.04	Аналитический	0.30	-
157	424873.16	2168475.16	Аналитический	0.30	-
158	424858.65	2168430.50	Аналитический	0.30	-
159	424809.96	2168284.25	Аналитический	0.30	-
160	424611.47	2167702.92	Аналитический	0.30	-
161	424595.95	2167656.23	Аналитический	0.30	-
162	424560.03	2167548.25	Аналитический	0.30	-
163	424488.70	2167332.85	Аналитический	0.30	-
164	424493.90	2167330.90	Аналитический	0.30	-
165	424495.62	2167330.15	Аналитический	0.30	-
166	424499.19	2167328.60	Аналитический	0.30	-
167	424573.77	2167548.76	Аналитический	0.30	-
168	424625.96	2167686.00	Аналитический	0.30	-
169	424704.21	2167923.53	Аналитический	0.30	-
170	424822.53	2168283.62	Аналитический	0.30	-
171	424835.57	2168296.95	Аналитический	0.30	-
172	424842.60	2168318.94	Аналитический	0.30	-
173	424842.50	2168342.30	Аналитический	0.30	-
174	424869.06	2168419.82	Аналитический	0.30	-
175	424869.82	2168420.82	Аналитический	0.30	-
176	424871.16	2168420.76	Аналитический	0.30	-
177	424876.05	2168419.38	Аналитический	0.30	-
178	424877.74	2168418.91	Аналитический	0.30	-

1	2	3	4	5	6
179	424883.86	2168415.02	Картометрический	1.00	-
180	424895.90	2168403.28	Картометрический	1.00	-
181	424985.36	2168225.26	Картометрический	1.00	-
182	425054.90	2168101.99	Аналитический	0.30	-
183	425101.06	2168027.33	Аналитический	0.30	-
184	425212.25	2167862.40	Аналитический	0.30	-
185	425252.05	2167808.25	Аналитический	0.30	-
186	425286.07	2167776.42	Аналитический	0.30	-
187	425348.29	2167731.25	Аналитический	0.30	-
188	425624.82	2167525.62	Аналитический	0.30	-
189	425763.60	2167420.78	Аналитический	0.30	-
190	425931.60	2167301.64	Аналитический	0.30	-
191	426087.68	2167190.94	Аналитический	0.30	-
192	426223.76	2167090.60	Аналитический	0.30	-
193	426279.79	2167044.49	Аналитический	0.30	-
194	426311.28	2167008.06	Аналитический	0.30	-
195	426335.63	2166973.10	Аналитический	0.30	-
196	426419.62	2166853.22	Аналитический	0.10	-
197	426434.91	2166831.40	Аналитический	0.10	-
198	426443.29	2166837.95	Аналитический	0.10	-
75	426451.12	2166844.06	Картометрический	1.00	-

3. Сведения о характерных точках части (частей) границы объекта

Обозначение характерных точек части границы	Координаты, м		Метод определения координат характерной точки	Средняя квадратическая погрешность положения характерной точки (M _t), м	Описание обозначения точки на местности (при наличии)
	X	Y			
1	2	3	4	5	6
Часть №					
-	-	-	-	-	-

ГРАФИЧЕСКОЕ ОПИСАНИЕ

местоположения границ

Зона сельскохозяйственного производства за границами населенных пунктов - СХ2

(наименование объекта, местоположение границ которого описано
(далее - объект)

Раздел 1

Сведения об объекте		
№ п/п	Характеристики объекта	Описание характеристик
1	2	3
1	Местоположение объекта	Воронежская область, Бутурлиновский муниципальный район, Карайчевское сельское поселение
2	Площадь объекта \pm величина погрешности определения площади ($P \pm \Delta P$)	-
3	Иные характеристики объекта	-

Раздел 2					
Сведения о местоположении границ объекта					
1. Система координат: МСК - 36, зона 2					
2. Сведения о характерных точках границ объекта					
Обозначение характерных точек границ	Координаты, м		Метод определения координат характерной точки	Средняя квадратическая погрешность положения характерной точки (Мт), м	Описание обозначения точки на местности (при наличии)
	X	Y			
1	2	3	4	5	6
1	427447.14	2166218.67	Картометрический	1.00	-
2	427392.12	2166341.23	Картометрический	1.00	-
3	427368.77	2166374.69	Картометрический	1.00	-
4	427353.38	2166373.92	Картометрический	1.00	-
5	427281.65	2166371.03	Картометрический	1.00	-
6	427214.35	2166357.77	Картометрический	1.00	-
7	427210.07	2166351.80	Картометрический	1.00	-
8	427200.91	2166350.50	Картометрический	1.00	-
9	427195.48	2166354.56	Картометрический	1.00	-
10	427128.03	2166340.27	Картометрический	1.00	-
11	427080.95	2166326.69	Картометрический	1.00	-
12	427074.00	2166324.80	Картометрический	1.00	-
13	427194.53	2166092.10	Картометрический	1.00	-
14	427287.72	2166158.71	Картометрический	1.00	-
1	427447.14	2166218.67	Картометрический	1.00	-
15	426896.59	2166049.13	Картометрический	1.00	-
16	426849.77	2166141.81	Картометрический	1.00	-
17	426710.10	2166288.38	Картометрический	1.00	-
18	426621.18	2166224.67	Картометрический	1.00	-
19	426585.69	2166195.91	Картометрический	1.00	-
20	426619.14	2166151.07	Картометрический	1.00	-
21	426646.64	2166094.39	Картометрический	1.00	-
22	426667.77	2166063.74	Картометрический	1.00	-
23	426769.71	2166131.80	Картометрический	1.00	-
24	426850.96	2166021.77	Картометрический	1.00	-
15	426896.59	2166049.13	Картометрический	1.00	-
25	424292.74	2167353.39	Картометрический	1.00	-
26	424072.38	2167441.04	Картометрический	1.00	-
27	424023.69	2167345.92	Картометрический	1.00	-
28	424119.72	2167297.21	Картометрический	1.00	-
29	424235.44	2167253.77	Картометрический	1.00	-
25	424292.74	2167353.39	Картометрический	1.00	-

3. Сведения о характерных точках части (частей) границы объекта					
Обозначение характерных точек части границы	Координаты, м		Метод определения координат характерной точки	Средняя квадратическая погрешность положения характерной точки (M), м	Описание обозначения точки на местности (при наличии)
	X	Y			
1	2	3	4	5	6
Часть №					
-	-	-	-	-	-

ГРАФИЧЕСКОЕ ОПИСАНИЕ

местоположения границ

Зона туристической и санаторно-курортной деятельности
за границами населенных пунктов - РЗ(наименование объекта, местоположение границ которого описано
(далее - объект)

Раздел 1

Сведения об объекте		
№ п/п	Характеристики объекта	Описание характеристик
1	2	3
1	Местоположение объекта	Воронежская область, Бутурлиновский муниципальный район, Карайчевское сельское поселение
2	Площадь объекта \pm величина погрешности определения площади ($P \pm \text{Дельта } P$)	-
3	Иные характеристики объекта	-

Раздел 2					
Сведения о местоположении границ объекта					
1. Система координат: МСК - 36, зона 2					
2. Сведения о характерных точках границ объекта					
Обозначение характерных точек границ	Координаты, м		Метод определения координат характерной точки	Средняя квадратическая погрешность положения характерной точки (М), м	Описание обозначения точки на местности (при наличии)
	X	Y			
1	2	3	4	5	6
1	430343.29	2167504.89	Картометрический	1.00	-
2	430344.49	2167526.10	Картометрический	1.00	-
3	430309.56	2167542.04	Картометрический	1.00	-
4	430216.44	2167593.92	Картометрический	1.00	-
5	430060.10	2167711.88	Картометрический	1.00	-
6	429976.02	2167764.12	Картометрический	5.00	-
7	429774.97	2167777.81	Картометрический	5.00	-
8	429728.27	2167800.19	Картометрический	5.00	-
9	429713.83	2167814.19	Картометрический	5.00	-
10	429660.47	2167811.38	Картометрический	5.00	-
11	429607.11	2167799.21	Картометрический	5.00	-
12	429562.18	2167797.34	Картометрический	5.00	-
13	429535.96	2167801.09	Картометрический	5.00	-
14	429403.97	2167841.34	Картометрический	5.00	-
15	429268.23	2167890.95	Картометрический	5.00	-
16	429209.25	2167916.23	Картометрический	5.00	-
17	429178.36	2167934.02	Картометрический	5.00	-
18	429135.30	2167968.65	Картометрический	5.00	-
19	429109.09	2167997.67	Картометрический	5.00	-
20	429100.66	2168009.84	Картометрический	5.00	-
21	429078.19	2168046.35	Картометрический	5.00	-
22	429056.36	2168097.31	Картометрический	5.00	-
23	429005.98	2168143.23	Картометрический	5.00	-
24	428964.05	2168181.45	Картометрический	5.00	-
25	428885.70	2168247.76	Картометрический	5.00	-
26	428833.38	2168312.38	Картометрический	5.00	-
27	428794.80	2168369.37	Картометрический	5.00	-
28	428688.67	2168464.54	Картометрический	5.00	-
29	428632.46	2168501.85	Картометрический	5.00	-
30	428520.76	2168543.59	Картометрический	5.00	-
31	428484.45	2168563.34	Картометрический	5.00	-
32	428477.36	2168538.65	Картометрический	5.00	-
33	428475.41	2168531.85	Картометрический	5.00	-
34	428438.16	2168526.27	Картометрический	5.00	-

1	2	3	4	5	6
35	428448.56	2168513.60	Картометрический	5.00	-
36	428530.47	2168489.35	Картометрический	5.00	-
37	428596.60	2168463.61	Картометрический	5.00	-
38	428661.70	2168433.31	Картометрический	5.00	-
39	428711.35	2168386.78	Картометрический	5.00	-
40	428751.93	2168341.18	Картометрический	5.00	-
41	428791.01	2168262.64	Картометрический	5.00	-
42	428842.17	2168149.22	Картометрический	5.00	-
43	428885.86	2168066.25	Картометрический	5.00	-
44	428903.14	2168001.98	Картометрический	5.00	-
45	429019.36	2167862.54	Картометрический	5.00	-
46	429046.37	2167853.51	Картометрический	5.00	-
47	429085.68	2167840.44	Картометрический	5.00	-
48	429121.04	2167816.06	Картометрический	5.00	-
49	429244.07	2167786.04	Картометрический	5.00	-
50	429297.55	2167750.17	Картометрический	5.00	-
51	429361.42	2167717.69	Картометрический	5.00	-
52	429425.25	2167703.10	Картометрический	5.00	-
53	429836.80	2167658.30	Картометрический	5.00	-
54	429896.28	2167645.64	Картометрический	5.00	-
55	429981.73	2167621.62	Картометрический	5.00	-
56	430034.34	2167574.66	Картометрический	1.00	-
57	430074.00	2167504.84	Картометрический	1.00	-
58	430087.23	2167469.87	Картометрический	1.00	-
59	430105.67	2167477.96	Картометрический	1.00	-
60	430142.37	2167395.43	Картометрический	1.00	-
61	430172.92	2167405.93	Картометрический	1.00	-
62	430173.90	2167414.83	Картометрический	1.00	-
63	430148.13	2167417.55	Картометрический	1.00	-
64	430144.00	2167420.71	Картометрический	1.00	-
65	430115.80	2167494.48	Картометрический	1.00	-
66	430120.38	2167521.37	Картометрический	1.00	-
67	430084.90	2167580.03	Картометрический	1.00	-
68	430064.76	2167599.23	Картометрический	1.00	-
69	429976.57	2167661.11	Картометрический	5.00	-
70	429941.97	2167679.82	Картометрический	5.00	-
71	429887.96	2167675.73	Картометрический	5.00	-
72	429819.22	2167699.39	Картометрический	5.00	-
73	429728.00	2167705.15	Картометрический	5.00	-
74	429451.38	2167736.87	Картометрический	5.00	-
75	429437.35	2167730.15	Картометрический	5.00	-
76	429379.54	2167738.43	Картометрический	5.00	-
77	429336.31	2167756.59	Картометрический	5.00	-
78	429267.18	2167820.92	Картометрический	5.00	-
79	429217.55	2167820.92	Картометрический	5.00	-
80	429153.34	2167844.26	Картометрический	5.00	-
81	429123.43	2167896.36	Картометрический	5.00	-
82	429037.41	2167983.28	Картометрический	5.00	-

1	2	3	4	5	6
83	429065.89	2168013.44	Картометрический	5.00	-
84	429140.72	2167938.76	Картометрический	5.00	-
85	429206.51	2167877.89	Картометрический	5.00	-
86	429283.92	2167865.69	Картометрический	5.00	-
87	429319.62	2167846.74	Картометрический	5.00	-
88	429352.19	2167822.23	Картометрический	5.00	-
89	429379.84	2167824.58	Картометрический	5.00	-
90	429397.05	2167820.68	Картометрический	5.00	-
91	429467.57	2167783.60	Картометрический	5.00	-
92	429748.01	2167747.14	Картометрический	5.00	-
93	429820.50	2167752.69	Картометрический	5.00	-
94	429864.22	2167741.06	Картометрический	5.00	-
95	429957.60	2167743.32	Картометрический	5.00	-
96	430024.52	2167712.38	Картометрический	1.00	-
97	430055.11	2167681.53	Картометрический	1.00	-
98	430087.37	2167666.46	Картометрический	1.00	-
99	430138.98	2167634.81	Картометрический	1.00	-
100	430207.11	2167571.12	Картометрический	1.00	-
101	430247.31	2167560.17	Картометрический	1.00	-
102	430327.50	2167524.64	Картометрический	1.00	-
103	430330.14	2167521.87	Картометрический	1.00	-
104	430334.92	2167500.32	Картометрический	1.00	-
1	430343.29	2167504.89	Картометрический	1.00	-

3. Сведения о характерных точках части (частей) границы объекта

Обозначение характерных точек части границы	Координаты, м		Метод определения координат характерной точки	Средняя квадратическая погрешность положения характерной точки (M _t), м	Описание обозначения точки на местности (при наличии)
	X	Y			
1	2	3	4	5	6
Часть №					
-	-	-	-	-	-

ГРАФИЧЕСКОЕ ОПИСАНИЕ

местоположения границ

Зона ритуальных объектов за границами населенных пунктов - СН1

(наименование объекта, местоположение границ которого описано
(далее - объект)

Раздел 1

Сведения об объекте		
№ п/п	Характеристики объекта	Описание характеристик
1	2	3
1	Местоположение объекта	Воронежская область, Бутурлиновский муниципальный район, Карайчевское сельское поселение
2	Площадь объекта \pm величина погрешности определения площади ($P \pm \Delta P$)	-
3	Иные характеристики объекта	-

Раздел 2					
Сведения о местоположении границ объекта					
1. Система координат: МСК - 36, зона 2					
2. Сведения о характерных точках границ объекта					
Обозначение характерных точек границ	Координаты, м		Метод определения координат характерной точки	Средняя квадратическая погрешность положения характерной точки (M), м	Описание обозначения точки на местности (при наличии)
	X	Y			
1	2	3	4	5	6
1	426193.20	2169900.48	Картометрический	1.00	-
2	426187.67	2169925.21	Картометрический	1.00	-
3	426178.24	2169942.74	Картометрический	1.00	-
4	426150.90	2169940.92	Картометрический	1.00	-
5	426155.55	2169895.37	Картометрический	1.00	-
1	426193.20	2169900.48	Картометрический	1.00	-
3. Сведения о характерных точках части (частей) границы объекта					
Обозначение характерных точек части границы	Координаты, м		Метод определения координат характерной точки	Средняя квадратическая погрешность положения характерной точки (M), м	Описание обозначения точки на местности (при наличии)
	X	Y			
1	2	3	4	5	6
Часть №					
-	-	-	-	-	-

