



ДЕПАРТАМЕНТ
АРХИТЕКТУРЫ И ГРАДОСТРОИТЕЛЬСТВА
ВОРОНЕЖСКОЙ ОБЛАСТИ

Правовое управление правительства
Воронежской области

ЗАРЕГИСТРИРОВАНО

« 24 » 08 2023.

Регистрационный номер № 816

ПРИКАЗ

07.07.2023

№ 45-01-04/612

г. Воронеж

**Об утверждении правил землепользования и застройки
Митрофановского сельского поселения Кантемировского
муниципального района Воронежской области**

В соответствии с Градостроительным кодексом Российской Федерации, Федеральным законом от 06.10.2003 № 131-ФЗ «Об общих принципах организации местного самоуправления в Российской Федерации», законами Воронежской области от 07.07.2006 № 61-ОЗ «О регулировании градостроительной деятельности в Воронежской области», от 20.12.2018 № 173-ОЗ «О перераспределении полномочий по утверждению правил землепользования и застройки между органами местного самоуправления поселений Воронежской области, городского округа город Нововоронеж, Борисоглебского городского округа и исполнительными органами государственной власти Воронежской области», постановлениями Правительства Воронежской области от 31.12.2014 № 1240 «Об утверждении Положения о департаменте архитектуры и градостроительства Воронежской области», от 19.10.2022 № 753 «Об определении случаев принятия решений по вопросам градостроительной деятельности без проведения общественных обсуждений или публичных слушаний», на основании приказа департамента архитектуры и градостроительства Воронежской области от 30.12.2019

№ 45-01-04/900 «О подготовке проектов правил землепользования и застройки поселений Богучарского, Бутурлиновского, Грибановского, Калачеевского, Каменского, Кантемировского, Нижнедевицкого, Новохопёрского, Острогожского, Петропавловского, Поворинского, Репьёвского, Россошанского, Таловского, Терновского и Эртильского муниципальных районов и Борисоглебского городского округа Воронежской области», с учетом заключения о результатах публичных слушаний от 14.06.2023

п р и к а з ы в а ю:

1. Утвердить правила землепользования и застройки Митрофановского сельского поселения Кантемировского муниципального района Воронежской области согласно приложению к настоящему приказу.

2. Признать утратившими силу следующие решения Совета народных депутатов Митрофановского сельского поселения Кантемировского муниципального района Воронежской области:

- от 27.02.2018 № 220 «Об утверждении Правил землепользования и застройки Митрофановского сельского поселения Кантемировского муниципального района Воронежской области»;

- от 31.08.2018 № 263 «О внесении изменений и дополнений в решение Совета народных депутатов Митрофановского сельского поселения от 27.02.2018 года № 220 «Об утверждении Правил землепользования и застройки Митрофановского сельского поселения Кантемировского муниципального района Воронежской области».

3. Признать утратившими силу следующие приказы департамента архитектуры и градостроительства Воронежской области:

- от 08.04.2020 № 45-01-04/269 «О внесении изменений в правила землепользования и застройки Митрофановского сельского поселения Кантемировского муниципального района Воронежской области»;

- от 01.12.2021 № 45-01-04/1273 «О внесении изменений в правила землепользования и застройки Митрофановского сельского поселения Кантемировского муниципального района Воронежской области»;

- от 14.02.2022 № 45-01-04/122 «О внесении изменения в правила землепользования и застройки Митрофановского сельского поселения Кантемировского муниципального района Воронежской области»;

- от 23.06.2022 № 45-01-04/640 «О внесении изменений в правила землепользования и застройки Митрофановского сельского поселения Кантемировского муниципального района Воронежской области»;

- от 06.06.2023 № 45-01-04/465 «О внесении изменения в правила землепользования и застройки Митрофановского сельского поселения Кантемировского муниципального района Воронежской области».

4. Контроль исполнения настоящего приказа возложить на заместителя руководителя департамента архитектуры и градостроительства Воронежской области – начальника отдела территориального планирования Беляеву С.М.

Руководитель департамента
архитектуры и градостроительства
Воронежской области



А.А. Еренков

Приложение

УТВЕРЖДЕНЫ
приказом департамента
архитектуры и градостроительства
Воронежской области
от 07.07.2023 № 45-01-04/612

**ПРАВИЛА ЗЕМЛЕПОЛЬЗОВАНИЯ И ЗАСТРОЙКИ
МИТРОФАНОВСКОГО СЕЛЬСКОГО ПОСЕЛЕНИЯ
КАНТЕМИРОВСКОГО МУНИЦИПАЛЬНОГО РАЙОНА
ВОРОНЕЖСКОЙ ОБЛАСТИ**

**ЧАСТЬ I. ПОРЯДОК ПРИМЕНЕНИЯ ПРАВИЛ
ЗЕМЛЕПОЛЬЗОВАНИЯ И ЗАСТРОЙКИ И ВНЕСЕНИЯ В НИХ
ИЗМЕНЕНИЙ**

Раздел 1. Общие положения

**1. Предмет регулирования и цели подготовки Правил
землепользования и застройки Митрофановского сельского поселения
Кантемировского муниципального района Воронежской области**

1. Правила землепользования и застройки Митрофановского сельского поселения Кантемировского муниципального района Воронежской области (далее – Правила) являются документом градостроительного зонирования, который утверждается нормативным правовым актом департамента архитектуры и градостроительства Воронежской области и в котором устанавливаются территориальные зоны, градостроительные регламенты, порядок применения такого документа и порядок внесения в него изменений.

2. Правила разработаны в соответствии с Градостроительным кодексом Российской Федерации (далее – ГрК РФ), Земельным кодексом Российской Федерации, Федеральным законом от 06.10.2003 № 131-ФЗ «Об общих принципах организации местного самоуправления в Российской Федерации», иными нормативными правовыми актами Российской Федерации».

Федерации, Воронежской области, муниципальными правовыми актами муниципального образования с учетом положений нормативных актов и документов, определяющих основные направления социально-экономического и градостроительного развития муниципального образования, а также сведений Единого государственного реестра недвижимости, сведений, документов и материалов, содержащихся в государственных информационных системах обеспечения градостроительной деятельности.

3. Правила разработаны в целях:

- создания условий для устойчивого развития территории муниципального образования, сохранения окружающей среды и объектов культурного наследия;
- создания условий для планировки территории муниципального образования;
- обеспечения прав и законных интересов физических и юридических лиц, в том числе правообладателей земельных участков и объектов капитального строительства;
- создания условий для привлечения инвестиций, в том числе путем предоставления возможности выбора наиболее эффективных видов разрешенного использования земельных участков и объектов капитального строительства.

2. Основные понятия, используемые в Правилах

В настоящих Правилах используются основные понятия, установленные законодательством Российской Федерации.

3. Сфера применения Правил

1. Действие настоящих Правил распространяется на всю территорию Митрофановского сельского поселения Кантемировского муниципального района Воронежской области. Правила обязательны для соблюдения органами государственной власти, органами местного самоуправления, физическими и юридическими лицами, при осуществлении

ими градостроительной деятельности на территории Митрофановского сельского поселения Кантемировского муниципального района Воронежской области.

2. Настоящие Правила применяются наряду с:

- техническими регламентами и иными обязательными требованиями, установленными в соответствии с законодательством в целях обеспечения безопасности жизни и здоровья людей, надежности и безопасности зданий, строений и сооружений, сохранения окружающей природной среды и объектов культурного наследия;
- региональными и местными нормативами градостроительного проектирования.

4. Содержание и порядок применения Правил

1. Правила включают в себя:

- 1) порядок их применения и внесения изменений в Правила;
- 2) карту градостроительного зонирования;
- 3) градостроительные регламенты.

Обязательным приложением к настоящим Правилам являются сведения о границах территориальных зон, которые должны содержать графическое описание местоположения границ территориальных зон, перечень координат характерных точек этих границ в системе координат, используемой для ведения Единого государственного реестра недвижимости.

2. Порядок применения Правил и внесения в них изменений включает в себя положения:

- 1) о регулировании землепользования и застройки;
- 2) об изменении видов разрешенного использования земельных участков и объектов капитального строительства физическими и юридическими лицами;
- 3) о подготовке документации по планировке территории органами местного самоуправления;

4) о проведении общественных обсуждений или публичных слушаний по вопросам землепользования и застройки;

5) о внесении изменений в Правила;

6) о регулировании иных вопросов землепользования и застройки.

5. Использование объектов недвижимости, не соответствующих настоящим Правилам

1. Земельные участки или объекты капитального строительства, виды разрешенного использования, предельные (минимальные и (или) максимальные) размеры и предельные параметры которых не соответствуют градостроительному регламенту, могут использоваться без установления срока приведения их в соответствие с градостроительным регламентом, за исключением случаев, если использование таких земельных участков и объектов капитального строительства опасно для жизни или здоровья человека, для окружающей среды, объектов культурного наследия.

2. Реконструкция указанных в подпункте 1 настоящего пункта объектов капитального строительства может осуществляться только путем приведения таких объектов в соответствие с градостроительным регламентом или путем уменьшения их несоответствия предельным параметрам разрешенного строительства, реконструкции. Изменение видов разрешенного использования указанных земельных участков и объектов капитального строительства может осуществляться путем приведения их в соответствие с видами разрешенного использования земельных участков и объектов капитального строительства, установленными градостроительным регламентом.

3. В случае если использование указанных в подпункте 1 настоящего пункта земельных участков и объектов капитального строительства продолжается и опасно для жизни или здоровья человека, для окружающей среды, объектов культурного наследия, в соответствии с федеральными законами может быть наложен запрет на использование таких земельных участков и объектов.

6. Открытость и доступность информации о землепользовании и застройке

1. Настоящие Правила являются открытыми и общедоступными.
2. Настоящие Правила подлежат опубликованию в порядке, установленном для официального опубликования нормативных правовых актов Воронежской области, и размещению в федеральной государственной информационной системе территориального планирования и в государственной информационной системе обеспечения градостроительной деятельности.

Раздел 2. Положения о регулировании землепользования и застройки

7. Перераспределение полномочий между органами местного самоуправления Митрофановского сельского поселения Кантемировского муниципального района Воронежской области и департаментом архитектуры и градостроительства Воронежской области

1. На основании Закона Воронежской области от 20.12.2018 № 173-ОЗ «О перераспределении полномочий по утверждению правил землепользования и застройки между органами местного самоуправления поселений Воронежской области, городского округа город Нововоронеж, Борисоглебского городского округа и исполнительными органами государственной власти Воронежской области» (далее – Закон Воронежской области) и в соответствии со статьей 8.2 ГрК РФ, частью 3 статьи 6 Федерального закона от 21.12.2021 № 414-ФЗ «Об общих принципах организации публичной власти в субъектах Российской Федерации», частью 1.2 статьи 17 Федерального закона от 06.10.2003 № 131-ФЗ «Об общих принципах организации местного самоуправления в Российской Федерации» полномочия по утверждению Правил перераспределены между органами местного самоуправления Митрофановского сельского поселения Кантемировского муниципального района Воронежской области и

департаментом архитектуры и градостроительства Воронежской области (далее – Уполномоченный орган) на срок, установленный Законом Воронежской области.

2. После истечения срока, указанного в Законе Воронежской области, полномочия Уполномоченного органа, предусмотренные настоящими Правилами, осуществляются органами местного самоуправления Митрофановского сельского поселения Кантемировского муниципального района Воронежской области в соответствии с требованиями ГрК РФ.

8. Полномочия Уполномоченного органа по вопросам землепользования и застройки

1. Полномочия Уполномоченного органа по вопросам землепользования и застройки включают:

1) принятие решений о подготовке проекта Правил, о подготовке проекта о внесении изменений в Правила;

2) утверждение Правил, утверждение внесения изменений в Правила;

3) принятие решений о предоставлении разрешений на условно разрешенный вид использования объектов капитального строительства или земельного участка;

4) принятие решений о предоставлении разрешения на отклонение от предельных параметров разрешенного строительства, реконструкции объектов капитального строительства;

5) иные полномочия в соответствии с действующим законодательством.

9. Комиссия по подготовке проектов Правил

1. Комиссия по подготовке проектов правил землепользования и застройки поселений Воронежской области, городского округа город Нововоронеж, Борисоглебского городского округа (далее – Комиссия) является специально созданным постоянно действующим коллегиальным

органом при Уполномоченном органе в целях реализации полномочий, указанных в пункте 8 настоящих Правил, перераспределенных в соответствии с Законом Воронежской области и обеспечения выполнения задач градостроительного зонирования.

2. Комиссия создается и прекращает свою деятельность приказом Уполномоченного органа.

3. Состав и порядок деятельности Комиссии утверждается приказом Уполномоченного органа.

Раздел 3. Положения об изменении видов разрешенного использования земельных участков и объектов капитального строительства физическими и юридическими лицами

10. Изменение видов разрешенного использования земельных участков и объектов капитального строительства

1. Для каждой из установленных настоящими Правилами территориальных зон могут устанавливаться основные, условно разрешенные и вспомогательные виды разрешенного использования земельных участков и объектов капитального строительства.

2. Изменение одного вида разрешенного использования земельных участков и объектов капитального строительства на другой вид такого использования осуществляется в соответствии с градостроительным регламентом при условии соблюдения требований технических регламентов.

3. Основные и вспомогательные виды разрешенного использования земельных участков и объектов капитального строительства правообладателями земельных участков и объектов капитального строительства, за исключением органов государственной власти, органов местного самоуправления, государственных и муниципальных учреждений, государственных и муниципальных унитарных предприятий, выбираются самостоятельно без дополнительных разрешений и согласования.

4. Решения об изменении одного вида разрешенного использования земельных участков и объектов капитального строительства, расположенных на землях, на которые действие градостроительных регламентов не распространяется или для которых градостроительные регламенты не устанавливаются, на другой вид такого использования принимаются в соответствии с федеральными законами.

11. Предоставление разрешения на условно разрешенный вид использования земельного участка или объекта капитального строительства

1. Физическое или юридическое лицо, заинтересованное в предоставлении разрешения на условно разрешенный вид использования земельного участка или объекта капитального строительства (далее - разрешение на условно разрешенный вид использования), направляет заявление о предоставлении разрешения на условно разрешенный вид использования в Комиссию. Заявление о предоставлении разрешения на условно разрешенный вид использования может быть направлено в форме электронного документа, подписанного электронной подписью в соответствии с требованиями Федерального закона от 06.04.2011 № 63-ФЗ «Об электронной подписи».

2. Порядок предоставления разрешения на условно разрешенный вид использования земельного участка или объекта капитального строительства определен статьей 39 ГрК РФ.

3. Проект решения о предоставлении разрешения на условно разрешенный вид использования подлежит рассмотрению на общественных обсуждениях или публичных слушаниях, проводимых в порядке, установленном статьей 5.1 ГрК РФ, с учетом положений статьи 39 ГрК РФ.

12. Предоставление разрешения на отклонение от предельных параметров разрешенного строительства, реконструкции объектов капитального строительства

1. Правообладатели земельных участков, размеры которых меньше установленных градостроительным регламентом минимальных размеров

земельных участков либо конфигурация, инженерно-геологические или иные характеристики которых неблагоприятны для застройки, вправе обратиться за разрешениями на отклонение от предельных параметров разрешенного строительства, реконструкции объектов капитального строительства (далее также – разрешение на отклонение от предельных параметров).

2. Правообладатели земельных участков вправе обратиться за разрешениями на отклонение от предельных параметров разрешенного строительства, реконструкции объектов капитального строительства, если такое отклонение необходимо в целях однократного изменения одного или нескольких предельных параметров разрешенного строительства, реконструкции объектов капитального строительства, установленных градостроительным регламентом для конкретной территориальной зоны, не более чем на десять процентов.

3. Порядок предоставления разрешения на отклонение от предельных параметров определен статьей 40 ГрК РФ.

4. Проект решения о предоставлении разрешения на отклонение от предельных параметров подлежит рассмотрению на общественных обсуждениях или публичных слушаниях, проводимых в порядке, установленном статьей 5.1 ГрК РФ, с учетом положений статьи 39 ГрК РФ, за исключением случая, указанного в части 1.1 статьи 40 ГрК РФ.

Раздел 4. Положения о подготовке документации по планировке территории органами местного самоуправления

13. Общие положения о подготовке документации по планировке территории

1. Подготовка документации по планировке территории осуществляется в целях обеспечения устойчивого развития территорий, в том числе выделения элементов планировочной структуры, установления границ земельных участков, установления границ зон планируемого размещения объектов капитального строительства.

2. Подготовка документации по планировке территории осуществляется в соответствии с главой 5 ГрК РФ.

3. Состав и содержание документации по планировке территории определяется ГрК РФ.

Раздел 5. Положения о проведении общественных обсуждений или публичных слушаний по вопросам землепользования и застройки

14. Общие положения о порядке проведения общественных обсуждений или публичных слушаний в сфере градостроительной деятельности

1. В целях соблюдения права человека на благоприятные условия жизнедеятельности, прав и законных интересов правообладателей земельных участков и объектов капитального строительства по проектам правил землепользования и застройки, проектам планировки территории, проектам межевания территории, проектам, предусматривающим внесение изменений в один из указанных утвержденных документов, проектам решений о предоставлении разрешения на условно разрешенный вид использования земельного участка или объекта капитального строительства, проектам решений о предоставлении разрешения на отклонение от предельных параметров разрешенного строительства, реконструкции объектов капитального строительства в соответствии с уставом муниципального образования и (или) нормативным правовым актом представительного органа муниципального образования и с учетом положений ГрК РФ проводятся общественные обсуждения или публичные слушания, за исключением случаев, предусмотренных ГрК РФ и другими федеральными законами.

2. Порядок проведения общественных обсуждений или публичных слушаний определяется ГрК РФ, Уставом Митрофановского сельского поселения Кантемировского муниципального района Воронежской области и (или) нормативным правовым актом представительного органа муниципального образования.

Раздел 6. Положения о внесении изменений в Правила

15. Основания и порядок внесения изменений в Правила

1. Основания для рассмотрения вопроса о внесении изменений в настоящие Правила предусмотрены статьей 33 ГрК РФ.

2. Внесение изменений в Правила осуществляется в порядке, предусмотренном статьями 31 и 32 ГрК РФ, с учетом особенностей, установленных статьей 33 ГрК РФ.

Раздел 7. Положения о регулировании иных вопросов землепользования и застройки

16. Общие принципы регулирования иных вопросов землепользования и застройки на территории Митрофановского сельского поселения Кантемировского муниципального района Воронежской области

Иные вопросы землепользования и застройки на территории Митрофановского сельского поселения Кантемировского муниципального района Воронежской области регулируются законодательством Российской Федерации, Воронежской области, муниципальными правовыми актами Митрофановского сельского поселения Кантемировского муниципального района Воронежской области.

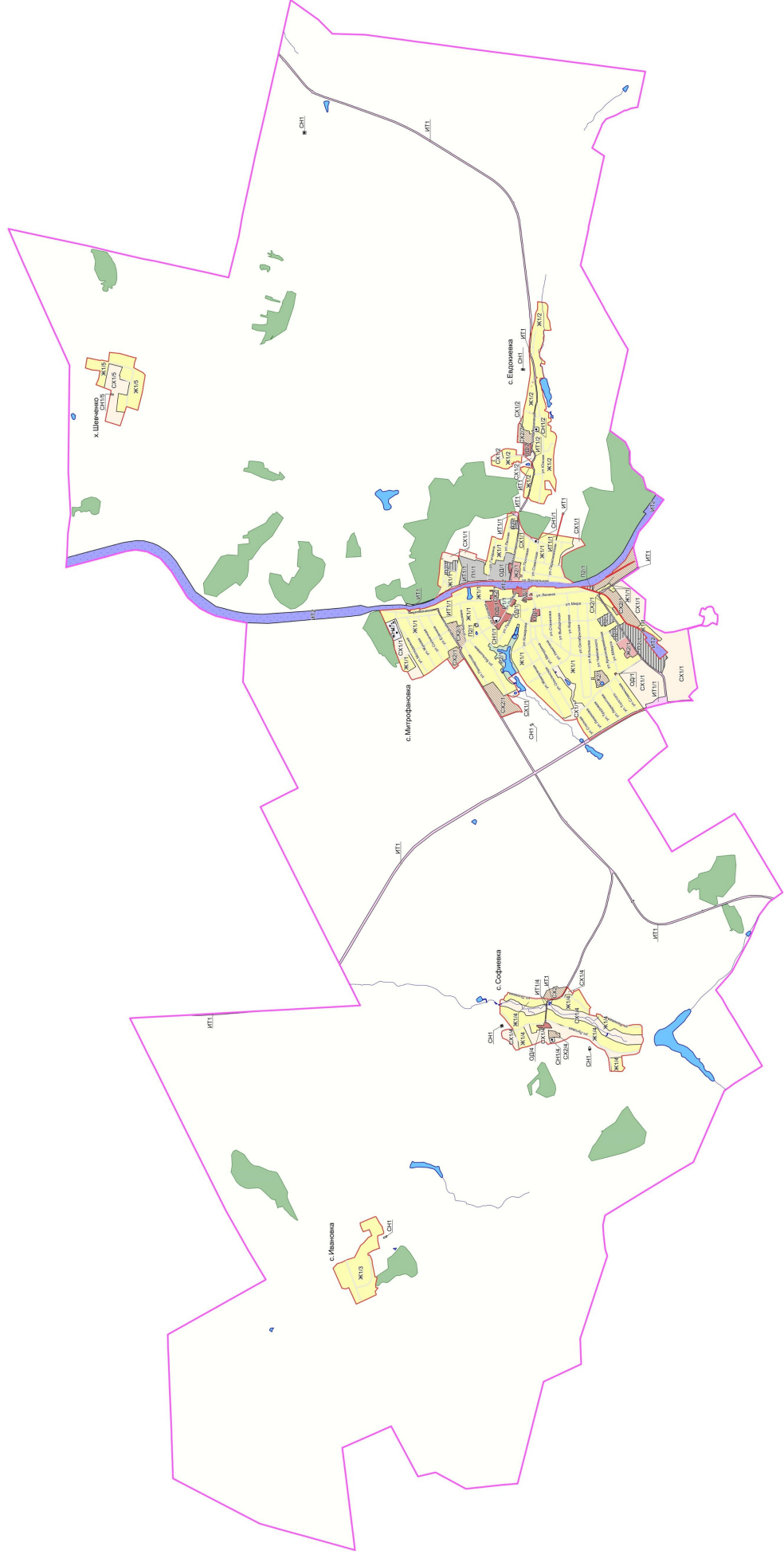
ЧАСТЬ II. КАРТА ГРАДОСТРОИТЕЛЬНОГО ЗОНИРОВАНИЯ**17. Карты градостроительного зонирования**

1. Карта градостроительного зонирования территории Митрофановского сельского поселения Кантемировского муниципального района Воронежской области.



ПРАВИЛА ЗЕМЛЕПОЛЬЗОВАНИЯ И ЗАСТРОЙКИ

Карта градостроительного зонирования территории Митрофановского сельского поселения Кантемировского района Воронежской области



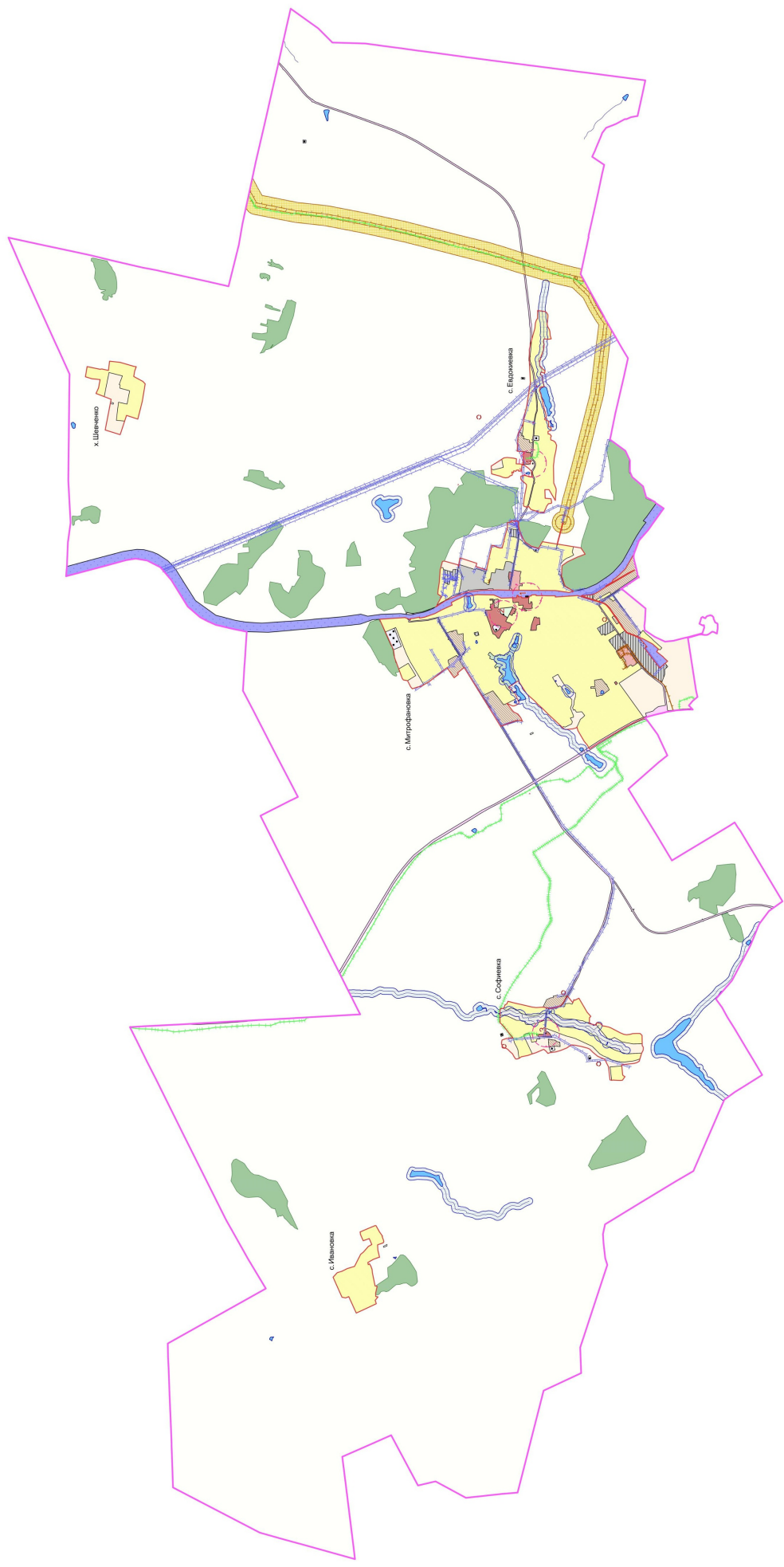
- Территориальные зоны**
- ЖТ1 - Зона застройки индивидуальными жилыми домами села Митрофановка
 - ЖТ2 - Зона застройки индивидуальными жилыми домами села Едроиевка
 - ЖТ3 - Зона застройки индивидуальными жилыми домами села Ивановка
 - ЖТ4 - Зона застройки индивидуальными жилыми домами села Софиевка
 - ЖТ5 - Зона застройки индивидуальными жилыми домами хутора Шевченко
 - ЖС1 - Зона застройки малоэтажными многоквартирными жилыми домами села Митрофановка
 - ОС1 - Общественно-деловая зона села Митрофановка
 - ОС2 - Общественно-деловая зона села Едроиевка
 - ОС3 - Общественно-деловая зона села Софиевка
 - П1 - Производственная зона села Митрофановка
 - П2 - Производственно-коммунальная зона села Митрофановка
 - ИТ1 - Зона улиц, дорог, инженерной и транспортной инфраструктуры села Митрофановка
 - ИТ2 - Зона улиц, дорог, инженерной и транспортной инфраструктуры села Едроиевка
 - ИТ3 - Зона улиц, дорог, инженерной и транспортной инфраструктуры села Софиевка
- Условные обозначения**
- Территориальные границы**
- Граница сельского поселения
 - Граница населенного пункта
- Территории, для которых градостроительные регламенты не устанавливаются**
- Сельскохозяйственные угодья в составе земель сельскохозяйственного назначения
 - Земли лесного фонда
 - Земли, покрытые поверхностными водами
- Территориальные границы**
- Зона улиц, дорог инженерной и транспортной инфраструктуры за границами населенных пунктов
 - Зона железнодорожного транспорта за границами населенных пунктов
 - Зона сельскохозяйственного использования в границах населенного пункта села Едроиевка
 - Зона сельскохозяйственного использования в границах населенного пункта села Софиевка
 - Зона сельскохозяйственного использования в границах населенного пункта хутора Шевченко
 - Зона сельскохозяйственного производства села Митрофановка
 - Зона сельскохозяйственного производства села Едроиевка
 - Зона сельскохозяйственного производства села Софиевка
 - Зона сельскохозяйственного производства за границами населенных пунктов
 - Зона рекреационного назначения - объект отдыха села Митрофановка
 - Зона придорожных территорий и защитного озеленения села Митрофановка
 - Зона ритуальных объектов села Митрофановка
 - Зона ритуальных объектов села Едроиевка
 - Зона ритуальных объектов села Софиевка
- Объекты транспортной инфраструктуры**
- Улично-дорожная сеть населенного пункта
- Зона ритуальных объектов хутора Шевченко**
- Зона ритуальных объектов за границами населенных пунктов**
- МАСШТАБ 1:25000**
- 0 250 500 1000 2000 м

2. Карта градостроительного зонирования с отображением зон с особыми условиями использования территории Митрофановского сельского поселения Кантемировского муниципального района Воронежской области.



ПРАВИЛА ЗЕМЛЕПОЛЬЗОВАНИЯ И ЗАСТРОЙКИ

Карта градостроительного зонирования с особыми условиями использования территории Митрофановского сельского поселения Кантемировского муниципального района Воронежской области



Виды территориальных зон


- Зона застройки индивидуальными жилыми домами
- Зона застройки малоэтажными многоквартирными жилыми домами
- Общественно-деловая зона
- Производственная зона
- Производственно-коммунальная зона
- Зона улиц, дорог, инженерной и транспортной инфраструктуры
- Зона железнодорожного транспорта
- Зона сельскохозяйственного использования в границах населенных пунктов
- Зона сельскохозяйственного производства
- Зона рекреационного назначения - объектов отдыха
- Зона природных территорий и защитного озеленения
- Зона рекреационных объектов

Условные обозначения

- Территориальные границы
 - Граница сельского поселения
 - Граница населенного пункта
- Территории, для которых градостроительные регламенты не устанавливаются
 - Сельскохозяйственные угодья в составе земель сельскохозяйственного назначения
 - Земли лесного фонда
 - Земли, покрытые поверхностными водами

Зоны с особыми условиями использования территории

- Водоохранная зона
- Прибрежная защитная полоса
- Зона санитарной охраны источника питьевого и хозяйственно-бытового водоснабжения (первый пояс)
- Охранная зона объектов электроэнергетики
- Охранная зона трубопроводов
- Охранная зона линий и сооружений связи
- Зона инженерных сооружений до магистральных или промышленных трубопроводов
- Охранная зона пунктов государственной геодезической, государственной навигационной сети и государственной геоинформационной сети
- Защитная зона объекта культурного наследия
- Прочие объекты
 - Объект культурного наследия



2.1. На территории Митрофановского сельского поселения Кантемировского муниципального района Воронежской области располагаются следующие объекты культурного наследия:

№ п/п	Наименование объекта культурного наследия	Сведения о границах территории объекта культурного наследия	Сведения о границах защитной зоны объекта культурного наследия	Сведения о границах зоны охраны объекта культурного наследия
1	2	3	4	5
1	Вокзал железнодорожный	Не установлена	Установлена приказом управления по охране объектов культурного наследия Воронежской области от 06.11.2019 № 71-01-07/266 «Об утверждении графического описания местоположения границ (с перечнем координат характерных точек этих границ) защитных зон объектов культурного наследия, расположенных на территории Воронежской области» (далее – приказ от 06.11.2019 № 71-01-07/266)	Не установлена
2	Братская могила ¹	Не установлена	Приказ от 06.11.2019 № 71-01-07/266	Не установлена
3	Братская могила ²	Не установлена	Приказ от 06.11.2019 № 71-01-07/266	Не установлена
4	Братская могила ³	Не установлена	Приказ от 06.11.2019 № 71-01-07/266	Не установлена

1 – с. Митрофановка, парк

2 – с. Софьевка, центр

3 – с. Митрофановка, у дороги в с. Кричиное

2.2. Кантемировский муниципальный район Воронежской области, согласно постановлению Правительства Воронежской области от 07.09.2022 № 606 «Об утверждении Перечня муниципальных образований Воронежской области, на территориях которых проходили боевые действия в период Великой Отечественной войны 1941 - 1945 годов и могут находиться непогребенные останки погибших при защите Отечества в период Великой Отечественной войны 1941 - 1945 годов», является территорией, на которой проходили боевые действия в период Великой Отечественной войны 1941 -

1945 годов и могут находиться непогребенные останки погибших при защите Отечества в период Великой Отечественной войны 1941 - 1945 годов.

В связи с этим, на территории Митрофановского сельского поселения Кантемировского муниципального района Воронежской области необходимо обеспечивать соблюдение требований Закона Российской Федерации от 14.01.1993 № 4292-1 «Об увековечении памяти погибших при защите Отечества» и Закона Воронежской области от 29.04.2016 № 45-ОЗ «Об отдельных мерах по поддержке проведения поисковой работы на территории Воронежской области».

18. Перечень территориальных зон, установленных на карте градостроительного зонирования

1. Порядок установления территориальных зон определен статьей 34 ГрК РФ. На карте градостроительного зонирования установлены следующие виды территориальных зон:

Наименование территориальной зоны	Кодовое обозначение территориальной зоны
1	2
Жилые зоны	
Зона застройки индивидуальными жилыми домами	Ж1
Зона застройки малоэтажными многоквартирными жилыми домами	Ж2
Общественно-деловые зоны	
Общественно-деловая зона	ОД
Производственные и коммунально-складские зоны	
Производственная зона	П1
Производственно-коммунальная зона	П2
Зоны инженерной и транспортной инфраструктуры	
Зона улиц, дорог, инженерной и транспортной инфраструктуры	ИТ1
Зона железнодорожного транспорта	ИТ2
Зоны сельскохозяйственного использования	
Зона сельскохозяйственного использования в границах населенных пунктов	СХ1
Зона сельскохозяйственного производства	СХ2
Зоны рекреационного назначения	
Зона рекреационного назначения - объектов отдыха	Р1
Зона природных территорий и защитного озеленения	Р2
Зоны специального назначения	
Зона ритуальных объектов	СН1

2. Настоящими Правилами на территории Митрофановского сельского поселения Кантемировского муниципального района Воронежской области установлены следующие территориальные зоны:

Наименование территориальной зоны	Кодовое обозначение территориальной зоны
1	2
Жилые зоны	
Зона застройки индивидуальными жилыми домами села Митрофановка	Ж1/1
Зона застройки индивидуальными жилыми домами села Евдокиевка	Ж1/2
Зона застройки индивидуальными жилыми домами села Ивановка	Ж1/3
Зона застройки индивидуальными жилыми домами села Софиевка	Ж1/4
Зона застройки индивидуальными жилыми домами хутора Шевченко	Ж1/5
Зона застройки малоэтажными многоквартирными жилыми домами села Митрофановка	Ж2/1
Общественно-деловые зоны	
Общественно-деловая зона села Митрофановка	ОД/1
Общественно-деловая зона села Евдокиевка	ОД/2
Общественно-деловая зона села Софиевка	ОД/4
Производственные и коммунально-складские зоны	
Производственная зона села Митрофановка	П1/1
Производственно-коммунальная зона села Митрофановка	П2/1
Зоны инженерной и транспортной инфраструктуры	
Зона улиц, дорог, инженерной и транспортной инфраструктуры села Митрофановка	ИТ1/1
Зона улиц, дорог, инженерной и транспортной инфраструктуры села Евдокиевка	ИТ1/2
Зона улиц, дорог, инженерной и транспортной инфраструктуры села Софиевка	ИТ1/4
Зона улиц, дорог, инженерной и транспортной инфраструктуры за границами населенных пунктов	ИТ1
Зона железнодорожного транспорта за границами населенных пунктов	ИТ2
Зоны сельскохозяйственного использования	
Зона сельскохозяйственного использования в границах населенного пункта села Митрофановка	СХ1/1
Зона сельскохозяйственного использования в границах населенного пункта села Евдокиевка	СХ1/2
Зона сельскохозяйственного использования в границах населенного пункта села Софиевка	СХ1/4
Зона сельскохозяйственного использования в границах населенного пункта хутора Шевченко	СХ1/5
Зона сельскохозяйственного производства села Митрофановка	СХ2/1
Зона сельскохозяйственного производства села Евдокиевка	СХ2/2
Зона сельскохозяйственного производства села Софиевка	СХ2/4
Зона сельскохозяйственного производства за границами населенных пунктов	СХ2
Зоны рекреационного назначения	

Наименование территориальной зоны	Кодовое обозначение территориальной зоны
1	2
Зона рекреационного назначения - объектов отдыха села Митрофановка	P1/1
Зона природных территорий и защитного озеленения села Митрофановка	P2/1
Зоны специального назначения	
Зона ритуальных объектов села Митрофановка	СН1/1
Зона ритуальных объектов села Евдокиевка	СН1/2
Зона ритуальных объектов села Софиевка	СН1/4
Зона ритуальных объектов хутора Шевченко	СН1/5
Зона ритуальных объектов за границами населенных пунктов	СН1

3. Графическое описание местоположения границ территориальных зон села Митрофановка приведено в приложении № 1 к настоящим Правилам.

4. Графическое описание местоположения границ территориальных зон села Евдокиевка приведено в приложении № 2 к настоящим Правилам.

5. Графическое описание местоположения границ территориальных зон села Ивановка приведено в приложении № 3 к настоящим Правилам.

6. Графическое описание местоположения границ территориальных зон села Софиевка приведено в приложении № 4 к настоящим Правилам.

7. Графическое описание местоположения границ территориальных зон хутора Шевченко приведено в приложении № 5 к настоящим Правилам.

8. Графическое описание местоположения границ территориальных зон, расположенных за границами населенных пунктов на территории Митрофановского сельского поселения, приведено в приложении № 6 к настоящим Правилам.

ЧАСТЬ III. ГРАДОСТРОИТЕЛЬНЫЕ РЕГЛАМЕНТЫ

19. Общие положения о градостроительном регламенте

1. Градостроительным регламентом определяется правовой режим земельных участков, равно как всего, что находится над и под поверхностью земельных участков и используется в процессе их застройки и последующей эксплуатации объектов капитального строительства.

2. Действие градостроительного регламента распространяется в равной мере на все земельные участки и объекты капитального строительства, расположенные в пределах границ территориальной зоны, обозначенной на карте градостроительного зонирования.

3. Земли и земельные участки, на которые действие градостроительных регламентов не распространяется или для которых градостроительные регламенты не устанавливаются, определены статьей 36 ГрК РФ.

20. Виды разрешенного использования

1. Разрешенное использование земельных участков и объектов капитального строительства может быть следующих видов:

- основные виды разрешенного использования;
- условно разрешенные виды использования;
- вспомогательные виды разрешенного использования, допустимые только в качестве дополнительных по отношению к основным видам разрешенного использования и условно разрешенным видам использования и осуществляемые совместно с ними.

2. Виды разрешенного использования (далее – ВРИ) земельных участков в настоящих Правилах определяются в соответствии с приказом Федеральной службы государственной регистрации, кадастра и картографии от 10.11.2020 № П/0412 «Об утверждении классификатора видов разрешенного использования земельных участков».

21. Градостроительные регламенты территориальных зон
1. Градостроительные регламенты территориальных зон Ж1/1, Ж1/2, Ж1/3, Ж1/4, Ж1/5

№ п/п	Код ВРИ	Наименование ВРИ	Пределы (минимальные и (или) максимальные) размеры земельных участков, в том числе их площадь, м ²		4	5	6	7	8
			min	max					
1	2	3	4	5	6	7	8	9	
ОСНОВНЫЕ ВИДЫ РАЗРЕШЕННОГО ИСПОЛЬЗОВАНИЯ ЗЕМЕЛЬНЫХ УЧАСТКОВ И ОБЪЕКТОВ КАПИТАЛЬНОГО СТРОИТЕЛЬСТВА									
1	2.1	Для индивидуального жилищного строительства	400	5000	50%	3 этажа*	3 метра**	Минимальные отступы от границ земельных участков в целях определения мест допустимого размещения зданий, строений, сооружений, за пределами которых запрещено строительство зданий, строений, сооружений	
2	2.3	Блокированная жилая застройка	80	3000	50%	3 этажа*	3 метра**, 0 метров – при примыкании к соседним зданиям		
3	2.2	Для владения личного подсобного хозяйства (приусадебный земельный участок)	300	5000	30%	3 этажа*	3 метра**		
4	1.19	Сенокосение	600	50000	0%		не подлежат установлению		
5	1.20	Выпас сельскохозяйственных животных	300	50000	0%		не подлежат установлению		
6	2.7.2	Размещение гаражей для собственных нужд	не подлежат установлению						
7	3.1.1	Предоставление коммунальных услуг	не подлежат установлению		5000		не подлежат установлению		
8	3.1.2	Административные здания организаций, обеспечивающих предоставление коммунальных услуг	не подлежат установлению		60%		не подлежат установлению 3 этажа		
9	3.2.2	Оказание социальной помощи населению	не подлежат установлению		60%		3 этажа		
10	3.2.3	Оказание услуг связи	не подлежат установлению		60%		3 этажа		
11	3.4.1	Амбулаторно-поликлиническое	не подлежат установлению		60%		3 этажа		

№ п/п	Код ВРИ	Наименование ВРИ	Пределы (или) максимальные размеры земельных участков, в том числе их площадь, м2		6	7	8
			min	max			
1	2	3	4	5	6	7	8
		обслуживание					
12	3.5.1	Дополнительное, начальное и среднее общее образование	не подлежат установлению			4 этажа	3 метра
13	3.6.2	Парки культуры и отдыха	не подлежат установлению				
14	5.1.3	Площадки для занятий спортом	не подлежат установлению				
15	9.3	Историко-культурная деятельность	не подлежат установлению				
16	11.0	Водные объекты	не подлежат установлению				
17	11.1	Общее пользование водными объектами	не подлежат установлению				
18	12.0	Земельные участки (территории) общего пользования	не подлежат установлению				
19	12.0.1	Улично-дорожная сеть	не подлежат установлению				
20	12.0.2	Благоустройство территории	не подлежат установлению				
УСЛОВНО РАЗДЕЛЕННЫЕ ВИДЫ ИСПОЛЬЗОВАНИЯ ЗЕМЕЛЬНЫХ УЧАСТКОВ И ОБЪЕКТОВ КАПИТАЛЬНОГО СТРОИТЕЛЬСТВА							
21	2.1.1	Малоэтажная многоквартирная жилая застройка	600	не подлежат установлению	45%	4 этажа	6 метров
22	2.7.1	Хранение автотранспорта	не подлежат установлению				
23	3.2.4	Общеклассификационная	600	не подлежат установлению	45%	4 этажа	6 метров
24	3.3	Бытовое обслуживание	200	5000	60%	3 этажа	3 метра
25	3.6.1	Объекты культурно-досуговой деятельности	200	5000	60%	3 этажа	3 метра
26	3.7.1	Осуществление религиозных обрядов	не подлежат установлению				3 метра
27	3.8.1	Государственное управление	не подлежат установлению		60%	4 этажа	3 метра
28	3.10.1	Амбулаторное ветеринарное	200	5000	60%	3 этажа	3 метра

№ п/п	Код ВРИ	Наименование ВРИ	Пределы (или) максимальные размеры земельных участков, в том числе их площадь, м2		6	7	8
			min	max			
1	2	3	4	5	6	7	8
		обслуживание					
29	4.1	Деловое управление	не подлежат установлению		60%	4 этажа	3 метра
30	4.4	Магазины	200	5000	60%	3 этажа	3 метра
31	4.5	Банковская и страховая деятельность	не подлежат установлению		60%	3 этажа	3 метра
32	4.6	Общественное питание	200	5000	50%	3 этажа	3 метра
33	4.7	Гостиничное обслуживание	600	не подлежат установлению	45%	4 этажа	6 метров
34	4.9	Службывые гаражи	не подлежат установлению		60%	не подлежит установлению	3 метра
35	5.1.2	Обеспечение занятий спортом в помещениях	не подлежат установлению		45%	не подлежит установлению	3 метра
36	6.4	Пищевая промышленность	не подлежат установлению		не подлежат установлению	15 метров	3 метра
37	13.1	Ведение огородничества	100	4500	0%	не подлежат установлению	
38	13.2	Ведение садоводства	400	2000	30%	не подлежат установлению	3 метра

* для вспомогательных видов – 1 этаж,

** от вспомогательных входов – 1 метр.

Не допускается размещать со стороны улицы вспомогательные строения, за исключением гаражей. Допускается блокировка хозяйственных построек на смежных земельных участках по взаимному согласию домовладельцев с учетом требований пожарной безопасности.

Ограничения использования земельных участков и объектов капитального строительства в зонах с особыми условиями использования территории устанавливаются в соответствии с законодательством Российской Федерации.

Перечень зон с особыми условиями использования территории и основания установления ограничений приведены в пункте 22 настоящих Правил.

2. Градостроительный регламент территориальной зоны ЖЗ/1

№ п/п	Код ВРИ	Наименование ВРИ	Пределы (минимальные и (или) максимальные) размеры земельных участков, в том числе их площадь, м ²		5	6	7	8
			min	max				
1	2		4	5	6	7	8	
ОСНОВНЫЕ ВИДЫ РАЗРЕШЕННОГО ИСПОЛЬЗОВАНИЯ ЗЕМЕЛЬНЫХ УЧАСТКОВ И ОБЪЕКТОВ КАПИТАЛЬНОГО СТРОИТЕЛЬСТВА								
1	2.1.1	Малоэтажная многоквартирная жилая застройка	600	не подлежат установлению	45%	4 этажа	6 метров	
2	2.1	Для индивидуального жилищного строительства	300	3000	50%	3 этажа*	3 метра**	
3	2.2	Для ведения личного подсобного хозяйства (приватизированный земельный участок)	300	5000	30%	3 этажа*	3 метра**	
4	2.3	Блокированная жилая застройка	80	3000	50%	3 этажа*	3 метра**; 0 метров – при примыкании к соседним зданиям	
5	2.7.1	Хранение автотранспорта	не подлежат установлению					
6	2.7.2	Размещение гаражей для собственных нужд	не подлежат установлению		30			
7	3.1.1	Предоставление коммунальных услуг	не подлежат установлению		5000			
8	3.1.2	Административные здания организаций, обеспечивающих предоставление коммунальных услуг	не подлежат установлению		60%		3 этажа	
					не подлежат установлению			
					не подлежат установлению			

№ п/п	Код ВРИ	Наименование ВРИ	Пределы (минимальные и (или) максимальные) размеры земельных участков, в том числе их площадь, м ²		Максимальный процент застройки в границах земельного участка	Пределы количества этажей или предельная высота зданий, строений, сооружений	Минимальные отступы от границ земельных участков в целях определения мест допустимого размещения зданий, строений, сооружений, за пределами которых запрещено строительство зданий, строений, сооружений
			min	max			
1	2	3	4	5	6	7	8
9	3.2.4	Общеквартальная	600	не подлежат установлению	45%	4 этажа	6 метров
10	13.1	Ведение огородинчества	100	1000	0%	не подлежат установлению	не подлежат установлению
11	3.6.1	Объекты культурно-досуговой деятельности	200	5000	60%	3 этажа	3 метра
12	3.2.2	Оказание социальной помощи населению	не подлежат установлению		60%	3 этажа	3 метра
13	3.2.3	Оказание услуг связи	не подлежат установлению		60%	3 этажа	3 метра
14	3.4.1	Амбулаторно-поликлиническое обслуживание	не подлежат установлению		60%	3 этажа	3 метра
15	3.5.1	Дошкольное, начальное и среднее общее образование	не подлежат установлению		60%	3 этажа	3 метра
16	3.6.2	Парки культуры и отдыха	не подлежат установлению		60%	4 этажа	3 метра
17	3.8.1	Государственное управление	не подлежат установлению		60%	4 этажа	3 метра
18	4.5	Банковская и страховая деятельность	не подлежат установлению	3000	60%	3 этажа	3 метра
19	5.1.2	Обеспечение занятий спортом в помещениях	не подлежат установлению		50%	не подлежит установлению	3 метра
20	5.1.3	Площадки для занятий спортом	не подлежат установлению				
21	12.0	Земельные участки (территории) общего пользования	не подлежат установлению				
22	12.0.1	Улично-дорожная сеть	не подлежат установлению				
23	12.0.2	Благоустройство территории	не подлежат установлению				
24	2.5	Среднетяжелая жилая застройка	800	не подлежат установлению	40%	8 этажей	6 метров

УСЛОВНО РАЗРЕШЕННЫЕ ВИДЫ ИСПОЛЬЗОВАНИЯ ЗЕМЕЛЬНЫХ УЧАСТКОВ И ОБЪЕКТОВ КАПИТАЛЬНОГО СТРОИТЕЛЬСТВА

№ п/п	Код ВРИ	Наименование ВРИ	Пределы (минимальные и (или) максимальные) размеры земельных участков, в том числе их площадь, м ²		Максимальный процент застройки в границах земельного участка	Пределное количество этажей или предельная высота зданий, строений, сооружений	Минимальные отступы от границ земельных участков в целях определения мест допустимого размещения зданий, строений, сооружений, за пределами которых запрещено строительство зданий, строений, сооружений	
			min	max				
1	2	3	4	5	6	7	8	
25	3.3	Бытовое обслуживание	200	5000	60%	3 этажа	3 метра	
26	3.7.1	Осуществление религиозных обрядов	не подлежат установлению					3 метра
27	3.10.1	Амбулаторное ветеринарное обслуживание	400	не подлежат установлению	60%	3 этажа	3 метра	
28	4.4	Магазины	200	5000	50%	3 этажа	3 метра	
29	4.6	Общественное питание	200	5000	50%	3 этажа	3 метра	
30	4.1	Деловое управление	400	5000	50%	3 этажа	3 метра	
31	4.7	Гостиничное обслуживание	600	не подлежат установлению	45%	4 этажа	6 метров	
32	4.9	Служебные гаражи	не подлежат установлению	5000	60%	не подлежат установлению	3 метра	
33	6.4	Пищевая промышленность	400	5000	не подлежат установлению	15 метров	3 метра	

* для вспомогательных видов – 1 этаж;

** от вспомогательных видов – 1 метр.

Не допускается размещать со стороны улицы вспомогательные строения, за исключением гаражей. Допускается блокировка хозяйственных построек на смежных земельных участках по взаимному согласию домовладельцев с учетом требований пожарной безопасности.

Ограничения использования земельных участков и объектов капитального строительства в зонах с особыми условиями использования территории устанавливаются в соответствии с законодательством Российской Федерации.

Перечень зон с особыми условиями использования территории и основания установления ограничений приведены в пункте 22 настоящих Правил.

3. Градостроительные регламенты территориальных зон ОД1, ОД2, ОД4

№ п/п	Код ВРИ	Наименование ВРИ	Пределы (минимальные и (или) максимальные) размеры земельных участков, в том числе их площадь, м ²		4	5	6	7	8
			min	max					
ОСНОВНЫЕ ВИДЫ РАРЕШЕННОГО ИСПОЛЬЗОВАНИЯ ЗЕМЕЛЬНЫХ УЧАСТКОВ И ОБЪЕКТОВ КАПИТАЛЬНОГО СТРОИТЕЛЬСТВА									
1	3.1.1	Предоставление коммунальных услуг	не подлежит установлению	5000			не подлежит установлению		
2	3.1.2	Административные здания организаций, обеспечивающих предоставление коммунальных услуг	не подлежит установлению			60%	не подлежит установлению	3 метра	
3	3.2.1	Дома социального обслуживания	не подлежит установлению			60%	не подлежит установлению	6 метров	
4	3.2.2	Оказание социальной помощи населению	не подлежит установлению			60%	не подлежит установлению	6 метров	
5	3.2.3	Оказание услуг связи	не подлежит установлению			60%	не подлежит установлению	6 метров	
6	3.2.4	Общепития	600	не подлежит установлению		45%	не подлежит установлению	6 метров	
7	3.3	Бытовое обслуживание	200	не подлежит установлению		60%	не подлежит установлению	6 метров	
8	3.4.1	Амбулаторно-поликлиническое обслуживание	не подлежит установлению				не подлежит установлению	6 метров	
9	3.4.2	Стационарное медицинское обслуживание	не подлежит установлению			45%	не подлежит установлению	6 метров	

Минимальные отступы от границ земельных участков в целях определения мест допустимого размещения зданий, строений, сооружений, за пределами которых запрещено строительство зданий, строений, сооружений,

Максимальный процент застройки в границах земельного участка

Пределное количество этажей или предельная высота зданий, строений, сооружений

8

7

6

5

4

3

2

1

№ п/п

Код ВРИ

Наименование ВРИ

Пределы (минимальные и (или) максимальные) размеры земельных участков, в том числе их площадь, м²

min

max

6

7

8

не подлежит установлению

не подлежит установлению

60%

не подлежит установлению

3 метра

6 метров

6 метров

6 метров

6 метров

6 метров

6 метров

6 метров

6 метров

6 метров

6 метров

6 метров

6 метров

6 метров

6 метров

6 метров

6 метров

6 метров

6 метров

6 метров

6 метров

6 метров

6 метров

6 метров

6 метров

6 метров

6 метров

6 метров

6 метров

6 метров

6 метров

6 метров

6 метров

6 метров

6 метров

6 метров

6 метров

6 метров

6 метров

6 метров

6 метров

6 метров

6 метров

6 метров

6 метров

6 метров

6 метров

6 метров

6 метров

6 метров

6 метров

6 метров

6 метров

6 метров

6 метров

6 метров

6 метров

6 метров

6 метров

6 метров

6 метров

6 метров

6 метров

6 метров

6 метров

6 метров

6 метров

6 метров

6 метров

6 метров

6 метров

6 метров

6 метров

6 метров

6 метров

6 метров

6 метров

6 метров

6 метров

6 метров

6 метров

6 метров

6 метров

6 метров

6 метров

6 метров

6 метров

6 метров

6 метров

6 метров

6 метров

6 метров

6 метров

6 метров

6 метров

6 метров

6 метров

6 метров

6 метров

6 метров

6 метров

6 метров

6 метров

6 метров

6 метров

6 метров

6 метров

6 метров

6 метров

6 метров

6 метров

6 метров

6 метров

6 метров

6 метров

6 метров

6 метров

6 метров

6 метров

6 метров

6 метров

6 метров

6 метров

6 метров

6 метров

6 метров

6 метров

6 метров

6 метров

6 метров

6 метров

6 метров

6 метров

6 метров

6 метров

6 метров

6 метров

6 метров

6 метров

6 метров

6 метров

6 метров

6 метров

6 метров

6 метров

6 метров

6 метров

6 метров

6 метров

6 метров

6 метров

6 метров

6 метров

6 метров

6 метров

6 метров

6 метров

6 метров

6 метров

6 метров

6 метров

6 метров

6 метров

6 метров

6 метров

6 метров

6 метров

6 метров

6 метров

6 метров

6 метров

6 метров

6 метров

6 метров

6 метров

6 метров

6 метров

6 метров

6 метров

6 метров

6 метров

6 метров

6 метров

6 метров

6 метров

6 метров

6 метров

6 метров

6 метров

6 метров

6 метров

6 метров

6 метров

6 метров

6 метров

6 метров

6 метров

6 метров

6 метров

6 метров

6 метров

6 метров

6 метров

6 метров

6 метров

6 метров

6 метров

6 метров

6 метров

6 метров

6 метров

6 метров

6 метров

6 метров

6 метров

6 метров

6 метров

6 метров

6 метров

6 метров

6 метров

6 метров

6 метров

6 метров

6 метров

6 метров

6 метров

6 метров

6 метров

6 метров

6 метров

6 метров

6 метров

6 метров

6 метров

6 метров

6 метров

6 метров

6 метров

6 метров

6 метров

6 метров

6 метров

6 метров

6 метров

6 метров

6 метров

6 метров

6 метров

6 метров

6 метров

6 метров

6 метров

6 метров

6 метров

6 метров

6 метров

6 метров

6 метров

6 метров

6 метров

6 метров

6 метров

6 метров

6 метров

6 метров

6 метров

6 метров

6 метров

6 метров

6 метров

6 метров

6 метров

6 метров

6 метров

6 метров

6 метров

6 метров

6 метров

6 метров

6 метров

6 метров

6 метров

6 метров

6 метров

6 метров

6 метров

6 метров

6 метров

6 метров

№ п/п	Код ВРИ	Наименование ВРИ	Пределы (минимальные и (или) максимальные) размеры земельных участков, в том числе их площадь, м ²		Максимальный процент застройки в границах земельного участка	Пределное количество этажей или предельная высота зданий, строений, сооружений	Минимальные отступы от границ земельных участков в целях определения мест допустимого размещения зданий, строений, сооружений, за пределами которых запрещено строительство зданий, сооружений
			min	max			
1	2	3	4	5	6	7	8
10	3.5.1	Дошкольное, начальное и среднее общее образование	не подлежат установлению			4 этажа	6 метров
11	3.5.2	Среднее и высшее профессиональное образование	800	не подлежат установлению	45%	не подлежат установлению	6 метров
12	3.6.1	Объекты культурно-досуговой деятельности	не подлежат установлению		60%	не подлежат установлению	6 метров
13	3.6.2.	Парки культуры и отдыха	не подлежат установлению				
14	3.7.1	Осуществляющие религиозные обряды	не подлежат установлению				6 метров
15	3.8.1	Государственное управление	не подлежат установлению		60%	не подлежат установлению	6 метров
16	3.10.1	Амбулаторное ветеринарное обслуживание	не подлежат установлению		60%	не подлежат установлению 3 этажа	3 метра
17	4.1	Деловое управление	не подлежат установлению		50%	не подлежат установлению	6 метров
18	4.3	Рынки	не подлежат установлению		45%	не подлежат установлению	6 метров
19	4.4	Магазины	200	не подлежат установлению	60%	не подлежат установлению	3 метра
20	4.5	Банковская и страховая деятельность	не подлежат установлению		60%	не подлежат установлению	6 метров
21	4.6	Общественное питание	400	не подлежат установлению	50%	не подлежат установлению	6 метров
22	4.7	Гостиничное обслуживание	600	не подлежат установлению	45%	не подлежат установлению	6 метров
23	4.9	Служебные гаражи	не подлежат установлению				3 метра
24	4.10	Выставочно-ярмарочная деятельность	800	не подлежат установлению	45%	не подлежат установлению	6 метров

№ п/п	Код ВРИ	Наименование ВРИ	Пределы (минимальные и (или) максимальные) размеры земельных участков, в том числе их площадь, м ²		Максимальный процент застройки в границах земельного участка	Пределы количества этажей или предельная высота зданий, строений, сооружений	Минимальные отступы от границ земельных участков в целях определения мест допустимого размещения зданий, строений, сооружений, за пределами которых запрещено строительство зданий, строений, сооружений
			min	max			
1	2	3	4	5	6	7	8
25	5.1.1	Обеспечение спортивно-зрелищных мероприятий	не подлежат установлению				6 метров
26	5.1.2	Обеспечение занятий спортом в помещениях	не подлежат установлению		45%	не подлежат установлению	6 метров
27	5.1.3	Площадки для занятий спортом	не подлежат установлению				
28	8.3	Обеспечение внутреннего правоохранка	не подлежат установлению				3 метра
29	9.3	Историко-культурная деятельность	не подлежат установлению				
30	12.0	Земельные участки (территории) общего пользования	не подлежат установлению				
31	12.0.1	Улично-дорожная сеть	не подлежат установлению				
32	12.0.2	Благоустройство территории	не подлежат установлению				
УСЛОВНО РАЗРЕШЕННЫЕ ВИДЫ ИСПОЛЬЗОВАНИЯ ЗЕМЕЛЬНЫХ УЧАСТКОВ И ОБЪЕКТОВ КАПИТАЛЬНОГО СТРОИТЕЛЬСТВА							
33	2.1	Для индивидуального жилищного строительства	300	1000	50%	3 этажа*	3 метра**
34	2.1.1	Малоземляная многоквартирная жилая застройка	600	не подлежат установлению	45%	4 этажа	6 метров
35	2.2	Для ведения личного подсобного хозяйства (приусадебный земельный участок)	300	5000	40%	3 этажа*	3 метра**
36	2.3	Блокированная жилая застройка	80	3000	50%	3этажа*	3 метра**; 0 метров – при примыкании к соседним зданиям

№ п/п	Код ВРИ	Наименование ВРИ	Пределы (минимальные и (или) максимальные) размеры земельных участков, в том числе их площадь, м ²		Максимальный процент застройки в границах земельного участка	Пределное количество этажей или предельная высота зданий, строений, сооружений	Минимальные отступы от границ земельных участков в целях определения мест допустимого размещения зданий, строений, сооружений, за пределами которых запрещено строительство зданий, строений, сооружений
			min	max			
1	2		4	5	6	7	8
37	2.5	Среднеэтажная жилая застройка	800	не подлежат установлению	40%	8 этажей	6 метров
38	2.7.1	Хранение автотранспорта	не подлежат установлению				
39	2.7.2	Размещение гаражей для собственных нужд	не подлежат установлению				1 метр
40	4.9.1.3	Автомобильные мойки	не подлежат установлению				
41	6.4	Пищевая промышленность	400	5000	50%	1 этаж 15 метров	3 метра 3 метра

* для вспомогательных видов – 1 этаж,

** от вспомогательных видов – 1 метр.

Не допускается размещать со стороны улицы вспомогательные строения, за исключением гаражей. Допускается блокировка хозяйственных построек на смежных земельных участках по взаимному согласию домовладельцев с учетом требований пожарной безопасности.

Ограничения использования земельных участков и объектов капитального строительства в зонах с особыми условиями использования территории устанавливаются в соответствии с законодательством Российской Федерации. Перечень зон с особыми условиями использования территории и основания установления ограничений приведены в пункте 22 настоящих Правил.

4. Градостроительный регламент территориальной зоны Ш/1

№ п/п	Код ВРИ	Наименование ВРИ	Пределы (минимальные и (или) максимальные) размеры земельных участков, в том числе их площадь, м ²		Максимальный процент застройки в границах земельного участка	Пределное количество этажей или предельная высота зданий, строений, сооружений	Минимальные отступы от границ земельных участков в целях определения мест допустимого размещения зданий, строений, сооружений, за пределами которых запрещено строительство зданий, строений, сооружений
			min	max			
1	2	3	4	5	6	7	8
ОСНОВНЫЕ ВИДЫ РАЗРЕШЕННОГО ИСПОЛЬЗОВАНИЯ ЗЕМЕЛЬНЫХ УЧАСТКОВ И ОБЪЕКТОВ КАПИТАЛЬНОГО СТРОИТЕЛЬСТВА							
1	1.15	Хранение и переработка сельскохозяйственной продукции	не подлежат установлению				3 метра
2	1.18	Обеспечение сельскохозяйственного производства	не подлежат установлению				3 метра
3	3.1	Коммунальное обслуживание	не подлежат установлению				
4	6.3	Легкая промышленность	не подлежат установлению				3 метра
5	6.6	Строительная промышленность	не подлежат установлению				3 метра
6	6.8	Связь	не подлежат установлению				3 метра
7	6.9	Склад	не подлежат установлению		60%	не подлежат установлению	3 метра
8	6.9.1	Складские площадки	не подлежат установлению				
9	3.3	Бытовое обслуживание	200	не подлежат установлению	60%	не подлежат установлению	3 метра
10	4.1	Деловое управление	не подлежат установлению		50%	не подлежат установлению	3 метра
11	4.4	Магазины	200	не подлежат установлению	50%	не подлежат установлению	3 метра
12	4.6	Общественное питание	400	не подлежат установлению	50%	не подлежат установлению	3 метра
13	4.9	Служебные гаражи	не подлежат установлению				3 метра
14	4.9.1.1	Заправка транспортных средств	не подлежат установлению				3 метра

№ п/п	Код ВРИ	Наименование ВРИ	Пределы (минимальные и (или) максимальные) размеры земельных участков, в том числе их площадь, м ²		6	7	Минимальные отступы от границ земельных участков в целях определения мест допустимого размещения зданий, строений, сооружений, за пределами которых запрещено строительство зданий, строений, сооружений
			min	max			
1	2	3	4	5	6	7	8
15	4.9.1.3	Автомобильные мойки	не подлежат установлению				3 метра
16	4.9.1.4	Ремонт автомобилей	не подлежат установлению				3 метра
17	12.0	Земельные участки (территории) общего пользования	не подлежат установлению				
18	12.0.1	Улично-дорожная сеть	не подлежат установлению				
19	12.0.2	Благоустройство территории	не подлежат установлению				
УСЛОВНО РАЗРЕШЕННЫЕ ВИДЫ ИСПОЛЬЗОВАНИЯ ЗЕМЕЛЬНЫХ УЧАСТКОВ И ОБЪЕКТОВ КАПИТАЛЬНОГО СТРОИТЕЛЬСТВА							
20	3.5.2	Среднее и высшее профессиональное образование	800	не подлежат установлению	45%	не подлежат установлению	3 метра
21	4.7	Гостиничное обслуживание	600	не подлежат установлению	45%	не подлежат установлению	3 метра
22	4.10	Выставочно-ярмарочная деятельность	800	не подлежат установлению	45%	не подлежат установлению	6 метров
23	5.1.2	Обеспечение занятий спортом в помещениях	не подлежат установлению	не подлежат установлению	45%	не подлежат установлению	3 метра
24	3.4.1	Амбулаторно-поликлиническое обслуживание	не подлежат установлению	не подлежат установлению		3 этажа	3 метра
25	6.2.1	Автомоблестроительная промышленность	не подлежат установлению	не подлежат установлению			3 метра
26	6.7	Энергетика	не подлежат установлению	не подлежат установлению			3 метра
27	7.1.1	Железнодорожные пути	не подлежат установлению	не подлежат установлению			

Ограничения использования земельных участков и объектов капитального строительства в зонах с особыми условиями использования территории устанавливаются в соответствии с законодательством Российской Федерации.

Перечень зон с особыми условиями использования территории и основания установления ограничений приведены в пункте 22 настоящих Правил.

5. Градостроительный регламент территориальной зоны П2/1

№ п/п	Код ВРИ	Наименование ВРИ	Пределы (минимальные и (или) максимальные) размеры земельных участков, в том числе их площадь, м ²		4	5	6	7	8
			min	max					
ОСНОВНЫЕ ВИДЫ РАЗРЕШЕННОГО ИСПОЛЬЗОВАНИЯ ЗЕМЕЛЬНЫХ УЧАСТКОВ И ОБЪЕКТОВ КАПИТАЛЬНОГО СТРОИТЕЛЬСТВА									
1	1.15	Хранение и переработка сельскохозяйственной продукции	не подлежат установлению						3 метра
2	1.18	Обеспечение сельскохозяйственного производства	не подлежат установлению						3 метра
3	2.7.1	Хранение автотранспорта	не подлежат установлению						1 метр
4	3.1	Коммунальное обслуживание	не подлежат установлению						
5	3.3	Бытовое обслуживание	200	не подлежат установлению			60%	не подлежат установлению	3 метра
6	3.10	Ветеринарное обслуживание		не подлежат установлению			60%	не подлежат установлению	3 метра
7	4.1	Деловое управление		не подлежат установлению			60%	не подлежат установлению	3 метра
8	4.2	Объекты торговли (торговые центры, торговые развлекательные центры (комплексы))	23(00)	не подлежат установлению			40%	не подлежат установлению	6 метров
9	4.4	Магазины	200	не подлежат установлению			50%	не подлежат установлению	3 метра

Минимальные отступы от границ земельных участков в целях определения мест допустимого размещения зданий, строений, сооружений, за пределами которых запрещено строительство зданий, строений, сооружений,

№ п/п	Код ВРИ	Наименование ВРИ	Предельные (минимальные и (или) максимальные) размеры земельных участков, в том числе их площадь, м ²		Максимальный процент застройки в границах земельного участка	Предельное количество этажей или предельная высота зданий, строений, сооружений	Минимальные отступы от границ земельных участков в целях определения мест допустимого размещения зданий, строений, сооружений, за пределами которых запрещено строительство зданий, строений, сооружений
			min	max			
1	2	3	4	5	6	7	8
10	4.9	Служебные гаражи	не подлежат установлению				3 метра
11	4.9.1.1	Заправка транспортных средств	не подлежат установлению				3 метра
12	4.9.1.3	Автомобильные мойки	не подлежат установлению				3 метра
13	4.9.1.4	Ремонт автомобилей	не подлежат установлению				3 метра
14	6.4	Пищевая промышленность	не подлежат установлению				3 метра
15	6.7	Энергетика	не подлежат установлению				3 метра
16	6.8	Связь	не подлежат установлению				3 метра
17	6.9	Склад	не подлежат установлению		60%	не подлежит установлению	3 метра
18	6.9.1	Складские площадки	не подлежат установлению				
19	8.3	Обеспечение внутреннего правопорядка	не подлежат установлению				3 метра
20	12.0	Земельные участки (территории) общего пользования	не подлежат установлению				
21	12.0.1	Улично-дорожная сеть	не подлежат установлению				
22	12.0.2	Благоустройство территории	не подлежат установлению				
УСЛОВНО РАЗРЕШЕННЫЕ ВИДЫ ИСПОЛЬЗОВАНИЯ ЗЕМЕЛЬНЫХ УЧАСТКОВ И ОБЪЕКТОВ КАПИТАЛЬНОГО СТРОИТЕЛЬСТВА							
23	4.3	Рынки	не подлежат установлению		45%	не подлежит установлению	3 метра
24	4.6	Общественное питание	400	не подлежит установлению	50%	не подлежит установлению	3 метра
25	6.6	Строительная промышленность	не подлежат установлению				3 метра
26	7.1.1	Железнодорожные пути	не подлежат установлению				

Ограничения использования земельных участков и объектов капитального строительства в зонах с особыми условиями использования территории устанавливаются в соответствии с законодательством Российской Федерации. Перечень зон с особыми условиями использования территории и основания установления ограничений приведены в пункте 22 настоящих Правил.

6. Градостроительные регламенты территориальных зон ИТ1/1, ИТ1/2, ИТ1/4, ИТ1

№ п/п	Код ВРИ	Наименование ВРИ	Пределы (минимальные и (или) максимальные) размеры земельных участков, в том числе их площадь, м ²		Максимальный процент застройки в границах земельного участка	Пределное количество этажей или предельная высота зданий, строений, сооружений, за пределами которых запрещено строительство зданий, строений, сооружений	Минимальные отступы от границ земельных участков в целях определения мест допустимого размещения зданий, строений, сооружений, за пределами которых запрещено строительство зданий, строений, сооружений
			min	max			
1	2	3	4	5	6	7	8
ОСНОВНЫЕ ВИДЫ РАЗРЕШЕННОГО ИСПОЛЬЗОВАНИЯ ЗЕМЕЛЬНЫХ УЧАСТКОВ И ОБЪЕКТОВ КАПИТАЛЬНОГО СТРОИТЕЛЬСТВА							
1	7.2.1	Размещение автомобильных дорог	не подлежат установлению				
2	7.2.2	Обслуживание перевозок пассажиров	не подлежат установлению				3 метра
3	7.2.3	Стоянки транспорта общего пользования	не подлежат установлению				
4	3.1.1	Предоставление коммунальных услуг	не подлежат установлению				
5	6.8	Связь	не подлежат установлению				3 метра
6	6.7	Энергетика	не подлежат установлению				3 метра
7	12.0	Земельные участки (территории) общего пользования	не подлежат установлению				
8	12.0.1	Улично-дорожная сеть	не подлежат установлению				
9	12.0.2	Благоустройство территории	не подлежат установлению				
УСЛОВНО РАЗРЕШЕННЫЕ ВИДЫ ИСПОЛЬЗОВАНИЯ ЗЕМЕЛЬНЫХ УЧАСТКОВ И ОБЪЕКТОВ КАПИТАЛЬНОГО СТРОИТЕЛЬСТВА							

№ п/п	Код ВРИ	Наименование ВРИ	Предельные (минимальные и (или) максимальные) размеры земельных участков, в том числе их площадь, м ²		Максимальный процент застройки в границах земельного участка	Предельное количество этажей или предельная высота зданий, строений, сооружений	Минимальные отступы от границ земельных участков в целях определения мест допустимого размещения зданий, строений, сооружений, за пределами которых запрещено строительство зданий, строений, сооружений
			min	max			
1	2	3	4	5	6	7	8
10	2.7.1	Хранение автотранспорта	не подлежат установлению				1 метр
11	4.9.1	Объекты дорожного сервиса	не подлежат установлению				3 метра
12	4.9.1.1	Заправка транспортных средств	не подлежат установлению			1 этаж	3 метра
13	4.9.1.2	Обеспечение дорожного оттока	600	не подлежат установлению	45%	3 этажа	3 метра
14	4.9.1.3	Автомобильные мойки	не подлежат установлению			1 этаж	3 метра
15	4.9.1.4	Ремонт автомобилей	не подлежат установлению			1 этаж	3 метра
16	7.1.1	Железнодорожные пути	не подлежат установлению				

Ограничения использования земельных участков и объектов капитального строительства в зонах с особыми условиями использования территории устанавливаются в соответствии с законодательством Российской Федерации. Перечень зон с особыми условиями использования территории и основания установления ограничений приведены в пункте 22 настоящих Правил.

7. Градостроительный регламент территориальной зоны ИТЗ

№ п/п	Код ВРИ	Наименование ВРИ	Предельные (минимальные и (или) максимальные) размеры земельных участков, в том числе их площадь, м ²		Максимальный процент застройки в границах земельного участка	Предельное количество этажей или предельная высота зданий, строений, сооружений	Минимальные отступы от границ земельных участков в целях определения мест допустимого размещения зданий, строений, сооружений, за пределами которых запрещено строительство зданий, строений, сооружений	
			min	max				
1	2	3	4	5	6	7	8	
ОСНОВНЫЕ ВИДЫ РАЗРЕШЕННОГО ИСПОЛЬЗОВАНИЯ ЗЕМЕЛЬНЫХ УЧАСТКОВ И ОБЪЕКТОВ КАПИТАЛЬНОГО СТРОИТЕЛЬСТВА								
1	7.1	Железнодорожный транспорт	не подлежат установлению					3 метра
2	3.1.1	Предоставление коммунальных услуг	не подлежат установлению					
3	9.3	Историко-культурная деятельность	не подлежат установлению					
УСЛОВНО РАЗРЕШЕННЫЕ ВИДЫ ИСПОЛЬЗОВАНИЯ ЗЕМЕЛЬНЫХ УЧАСТКОВ И ОБЪЕКТОВ КАПИТАЛЬНОГО СТРОИТЕЛЬСТВА								
4	Не устанавливаются							

Ограничения использования земельных участков и объектов капитального строительства в зонах с особыми условиями использования территории устанавливаются в соответствии с законодательством Российской Федерации.

Перечень зон с особыми условиями использования территории и основания установления ограничений приведены в пункте 22 настоящих Правил.

8. Градостроительные регламенты территориальных зон СХ1/1, СХ1/2, СХ1/4, СХ1/5

№ п/п	Код ВРИ	Наименование ВРИ	Пределы (минимальные и (или) максимальные) размеры земельных участков, в том числе их площадь, м ²		Максимальный процент застройки в границах земельного участка	Пределное количество этажей или предельная высота зданий, строений, сооружений	Минимальные отступы от границ земельных участков в целях определения мест допустимого размещения зданий, строений, сооружений, за пределами которых запрещено строительство зданий, строений, сооружений
			min	max			
1	2	3	4	5	6	7	8
ОСНОВНЫЕ ВИДЫ РАЗРЕШЕННОГО ИСПОЛЬЗОВАНИЯ ЗЕМЕЛЬНЫХ УЧАСТКОВ И ОБЪЕКТОВ КАПИТАЛЬНОГО СТРОИТЕЛЬСТВА							
1	1.2	Выращивание зерновых и иных сельскохозяйственных культур	не подлежат установлению				
2	1.3	Овощеводство	не подлежат установлению				
3	1.5	Садоводство	не подлежат установлению				
4	1.12	Пчеловодство	не подлежат установлению				
5	1.13	Рыбоводство	не подлежат установлению				
6	1.16	Ведение личного подсобного хозяйства на полевых участках	не подлежат установлению				
7	1.19	Сенокосение	не подлежат установлению				
8	1.20	Выпас сельскохозяйственных животных	не подлежат установлению				
9	3.1.1	Предоставление коммунальных услуг	не подлежат установлению				
10	9.3	Историко-культурная деятельность	не подлежат установлению				
11	11.0	Водные объекты	не подлежат установлению				
12	11.1	Общее пользование водными объектами	не подлежат установлению				
13	12.0	Земельные участки (территории) общего пользования	не подлежат установлению				
14	12.0.1	Улично-дорожная сеть	не подлежат установлению				
15	12.0.2	Благоустройство территории	не подлежат установлению				
16	13.1	Ведение огородничества	100	4500	0%		не подлежат установлению

№ п/п	Код ВРИ	Наименование ВРИ	Предельные (минимальные и (или) максимальные) размеры земельных участков, в том числе их площадь, м ²		Максимальный процент застройки в границах земельного участка	Предельное количество этажей или предельная высота зданий, строений, сооружений	Минимальные отступы от границ земельных участков в целях определения мест допустимого размещения зданий, строений, сооружений, за пределами которых запрещено строительство зданий, строений, сооружений	
			min	max				
1	2	3	4	5	6	7	8	
УСЛОВНО РАЗРЕШЕННЫЕ ВИДЫ ИСПОЛЬЗОВАНИЯ ЗЕМЕЛЬНЫХ УЧАСТКОВ И ОБЪЕКТОВ КАПИТАЛЬНОГО СТРОИТЕЛЬСТВА								
17	1.15	Хранение и переработка сельскохозяйственной продукции	не подлежат установлению					3 метра
18	6.8	Свечи	не подлежат установлению					3 метра

Ограничения использования земельных участков и объектов капитального строительства в зонах с особыми условиями использования территории устанавливаются в соответствии с законодательством Российской Федерации. Перечень зон с особыми условиями использования территории и основания установления ограничений приведены в пункте 22 настоящих Правил.

9. Градостроительные регламенты территориальных зон СХ2/1, СХ2/2, СХ2/4, СХ2

№ п/п	Код ВРИ	Наименование ВРИ	Предельные (минимальные и (или) максимальные) размеры земельных участков, в том числе их площадь, м ²		4	5	6	7	Минимальные отступы от границ земельных участков в целях определения мест определения размещения зданий, строений, сооружений, за пределами которых запрещено строительство зданий, строений, сооружений
			min	max					
1	2		3	4	5	6	7	8	
ОСНОВНЫЕ ВИДЫ РАЗРЕШЕННОГО ИСПОЛЬЗОВАНИЯ ЗЕМЕЛЬНЫХ УЧАСТКОВ И ОБЪЕКТОВ КАПИТАЛЬНОГО СТРОИТЕЛЬСТВА									
1	1.1	Растениеводство			не подлежат установлению				
2	1.12	Пчеловодство			не подлежат установлению				
3	1.15	Хранение и переработка сельскохозяйственной продукции			не подлежат установлению			3 метра	
4	1.16	Ведение личного подсобного хозяйства на полевых участках			не подлежат установлению				
5	1.18	Обеспечение сельскохозяйственного производства			не подлежат установлению			3 метра	
6	3.1.1	Предоставление коммунальных услуг			не подлежат установлению				
7	4.1	Деловое управление			не подлежат установлению	50%	не подлежат установлению	3 метра	
8	4.4	Магазины			не подлежат установлению	50%	не подлежат установлению	3 метра	
9	4.9.1.1	Заправка транспортных средств			установлению	5000	не подлежат установлению	3 метра	
10	6.9	Склад			не подлежат установлению		1 этаж	3 метра	
11	6.9.1	Складские площадки			не подлежат установлению		не подлежат установлению	3 метра	
12	12.0	Земельные участки (территории) общего пользования			не подлежат установлению		не подлежат установлению		
13	12.0.1	Улично-дорожная сеть			не подлежат установлению				
14	12.0.2	Благоустройство территории			не подлежат установлению				

№ п/п	Код ВРИ	Наименование ВРИ	Предельные (минимальные и (или) максимальные) размеры земельных участков, в том числе их площадь, м ²		Максимальный процент застройки в границах земельного участка	Предельное количество этажей или предельная высота зданий, строений, сооружений	Минимальные отступы от границ земельных участков в целях определения мест допустимого размещения зданий, строений, сооружений, за пределами которых запрещено строительство зданий, строений, сооружений
			min	max			
1	2	3	4	5	6	7	8
УСЛОВНО РАЗРЕШЕННЫЕ ВИДЫ ИСПОЛЬЗОВАНИЯ ЗЕМЕЛЬНЫХ УЧАСТКОВ И ОБЪЕКТОВ КАПИТАЛЬНОГО СТРОИТЕЛЬСТВА							
15	1.7	Животноводство	не подлежат установлению				3 метра
16	6.4	Пищевая промышленность	не подлежат установлению				3 метра

Ограничения использования земельных участков и объектов капитального строительства в зонах с особыми условиями использования территории устанавливаются в соответствии с законодательством Российской Федерации. Перечень зон с особыми условиями использования территории и основания установления ограничений приведены в пункте 22 настоящих Правил.

10. Градостроительный регламент территориальной зоны Р1/1

№ п/п	Код ВРИ	Наименование ВРИ	Предельные (минимальные и (или) максимальные) размеры земельных участков, в том числе их площадь, м ²		Максимальный процент застройки в границах земельного участка	Предельное количество этажей или предельная высота зданий, строений, сооружений	Минимальные отступы от границ земельных участков в целях определения мест допустимого размещения зданий, строений, сооружений, за пределами которых запрещено строительство зданий, строений, сооружений
			min	max			
1	2	3	4	5	6	7	8
ОСНОВНЫЕ ВИДЫ РАЗРЕШЕННОГО ИСПОЛЬЗОВАНИЯ ЗЕМЕЛЬНЫХ УЧАСТКОВ И ОБЪЕКТОВ КАПИТАЛЬНОГО СТРОИТЕЛЬСТВА							
1	3.6.2	Парки культуры и отдыха	не подлежат установлению				
2	5.1.3	Площадки для зрительного спорта	не подлежат установлению				
3	9.1	Охрана природных территорий	не подлежат установлению				
4	9.3	Историко-культурная ценность	не подлежат установлению				
5	12.0.1	Улично-дорожная сеть	не подлежат установлению				
6	12.0.2	Благоустройство территории	не подлежат установлению				
7	3.1.1	Предоставление коммунальных услуг	не подлежат установлению				
УСЛОВНО РАЗРЕШЕННЫЕ ВИДЫ ИСПОЛЬЗОВАНИЯ ЗЕМЕЛЬНЫХ УЧАСТКОВ И ОБЪЕКТОВ КАПИТАЛЬНОГО СТРОИТЕЛЬСТВА							
8	3.6.1	Объекты культурно-досуговой деятельности	200	3000	45%	не подлежат установлению	3 метра
9	3.7.1	Осуществление религиозных обрядов	не подлежат установлению				3 метра
10	4.6	Общественное питание	200	1000	50%	не подлежат установлению	3 метра

Ограничения использования земельных участков и объектов капитального строительства в зонах с особыми условиями использования территории устанавливаются в соответствии с законодательством Российской Федерации.

Перечень зон с особыми условиями использования территории и основания установления ограничений приведены в пункте 22 настоящих Правил.

11. Градостроительный регламент территориальной зоны Р2/1

№ в/п	Код ВРИ	Наименование ВРИ	Предельные (минимальные и (или) максимальные) размеры земельных участков, в том числе их площадь, м ²		Максимальный процент застройки в границах земельного участка	Предельное количество этажей или предельная высота зданий, строений, сооружений	Минимальные отступы от границ земельных участков в целях определения мест допустимого размещения зданий, строений, сооружений, за пределами которых запрещено строительство зданий, строений, сооружений	
			min	max				
1	2	3	4	5	6	7	8	
ОСНОВНЫЕ ВИДЫ РАЗРЕШЕННОГО ИСПОЛЬЗОВАНИЯ ЗЕМЕЛЬНЫХ УЧАСТКОВ И ОБЪЕКТОВ КАПИТАЛЬНОГО СТРОИТЕЛЬСТВА								
1	9.1	Охрана природных территорий	не подлежат установлению					
2	11.0	Водные объекты	не подлежат установлению					
3	11.1	Общее пользование водными объектами	не подлежат установлению					
4	12.0.2	Благоустройство территории	не подлежат установлению					
УСЛОВНО РАЗРЕШЕННЫЕ ВИДЫ ИСПОЛЬЗОВАНИЯ ЗЕМЕЛЬНЫХ УЧАСТКОВ И ОБЪЕКТОВ КАПИТАЛЬНОГО СТРОИТЕЛЬСТВА								
5	5.1.3	Площадки для занятий спортом	не подлежат установлению					
6	3.1.1	Предоставление коммунальных услуг	не подлежат установлению					

Ограничения использования земельных участков и объектов капитального строительства в зонах с особыми условиями использования территории устанавливаются в соответствии с законодательством Российской Федерации.

Перечень зон с особыми условиями использования территории и основания установления ограничений приведены в пункте 22 настоящих Правил.

12. Градостроительные регламенты территориальных зон СН1/1, СН1/2, СН1/4, СН1/5, СН1

№ п/п	Код ВРИ	Наименование ВРИ	Пределы (минимальные и (или) максимальные) размеры земельных участков, в том числе их площадь, м ²		Максимальный процент застройки в границах земельного участка	Пределное количество этажей или предельная высота зданий, строений, сооружений	Минимальные отступы от границ земельных участков в целях определения мест допустимого размещения зданий, строений, сооружений, за пределами которых запрещено строительство зданий, строений, сооружений
			min	max			
1	2	3	4	5	6	7	8
ОСНОВНЫЕ ВИДЫ РАЗРЕШЕННОГО ИСПОЛЬЗОВАНИЯ ЗЕМЕЛЬНЫХ УЧАСТКОВ И ОБЪЕКТОВ КАПИТАЛЬНОГО СТРОИТЕЛЬСТВА							
1	12.1	Ритуальная деятельность	не подлежат установлению	400000	не подлежат установлению	не подлежат установлению	3 метра
2	9.3	Историко-культурная деятельность	не подлежат установлению		не подлежат установлению		
3	12.0	Земельные участки (территории) общего пользования	не подлежат установлению		не подлежат установлению		
4	12.0.1	Улично-дорожная сеть	не подлежат установлению		не подлежат установлению		
5	12.0.2	Благоустройство территории	не подлежат установлению		не подлежат установлению		
6	3.1.1	Предоставление коммунальных услуг	не подлежат установлению		не подлежат установлению		
УСЛОВНО РАЗРЕШЕННЫЕ ВИДЫ ИСПОЛЬЗОВАНИЯ ЗЕМЕЛЬНЫХ УЧАСТКОВ И ОБЪЕКТОВ КАПИТАЛЬНОГО СТРОИТЕЛЬСТВА							
7	3.7.1	Осуществление религиозных обрядов	не подлежат установлению		не подлежат установлению		3 метра

Ограничения использования земельных участков и объектов капитального строительства в зонах с особыми условиями использования территории устанавливаются в соответствии с законодательством Российской Федерации.

Перечень зон с особыми условиями использования территории и основания установления ограничений приведены в пункте 22 настоящих Правил.

22. Перечень зон с особыми условиями использования территории и основания установления ограничений использования земельных участков и объектов капитального строительства на территории Митрофановского сельского поселения Кантемировского муниципального района Воронежской области

№ п/п	Вид зоны	Основания установления ограничений использования земельных участков и объектов капитального строительства
1	2 Защитная зона объекта культурного наследия	3 Установлена приказом управления по охране объектов культурного наследия Воронежской области от 06.11.2019 № 71-01-07/266 «Об утверждении графического описания местоположения границ (с перечнем координат характерных точек этих границ) защитных зон объектов культурного наследия, расположенных на территории Воронежской области»
2	Охранная зона объектов электроэнергетики (объектов электросетевого хозяйства и объектов по производству электрической энергии)	Постановление Правительства Российской Федерации от 24.02.2009 № 160 «О порядке установления охранных зон объектов электросетевого хозяйства и особых условий использования земельных участков, расположенных в границах таких зон» Постановление Правительства Российской Федерации от 18.11.2013 № 1033 «О порядке установления охранных зон объектов по производству электрической энергии и особых условий использования земельных участков, расположенных в границах таких зон»
3	Охранная зона трубопроводов (газопроводов, нефтепроводов и нефтепродуктопроводов, аммиакопроводов)	Федеральный закон от 31.03.1999 № 69-ФЗ «О газоснабжении в Российской Федерации» Постановление Правительства Российской Федерации от 20.11.2000 № 878 «Об утверждении Правил охраны газораспределительных сетей» Постановление Правительства Российской Федерации от 08.09.2017 № 1083 «Об утверждении Правил охраны магистральных газопроводов и о внесении изменений в Положение о представительном орган исполнительной власти (его территориальные органы), уполномоченный Правительством Российской Федерации на осуществление государственного кадастрового учета, государственной регистрации прав, ведение Единого государственного реестра недвижимости и предоставление сведений, содержащихся в Едином государственном реестре недвижимости, федеральными органами исполнительной власти, органами государственной власти субъектов Российской Федерации и органами местного самоуправления дополнительных сведений, воспроизводимых на публичных кадастровых картах» «Правила охраны магистральных трубопроводов», утвержденные Минтопэнерго России 29.04.1992, постановлением Госгортехнадзора России от 22.04.1992 № 9 Постановление Госгортехнадзора России от 23.11.1994 № 61 «О распространении «Правил охраны магистральных трубопроводов» на магистральные аммиакопроводы»

4	Охранная зона линий и сооружений связи	Постановление Правительства Российской Федерации от 09.06.1995 № 578 «Об утверждении Правил охраны линий и сооружений связи Российской Федерации»
5	Водоохранная зона	Водный кодекс Российской Федерации
6	Прибрежная защитная полоса	Водный кодекс Российской Федерации
7	Зоны санитарной охраны источников питьевого и хозяйственно-бытового водоснабжения, а также устанавливаемые в случаях, предусмотренных Водным кодексом Российской Федерации, в отношении подземных водных объектов зоны специальной охраны	Водный кодекс Российской Федерации СанПиН 2.1.4.1110-02 «Зоны санитарной охраны источников водоснабжения и водопроводов питьевого назначения»
8	Охранная зона пунктов государственной геодезической сети, государственной нивелирной сети и государственной гравиметрической сети	Постановление Правительства РФ от 21.08.2019 № 1080 «Об охранных зонах пунктов государственной геодезической сети, государственной нивелирной сети и государственной гравиметрической сети»
9	Зона минимальных расстояний до магистральных или промышленных трубопроводов (газопроводов, нефтепроводов и нефтепродуктопроводов, аммиакопроводов)	Положение о данном виде зоны с особыми условиями использования территории, определяемое Правительством Российской Федерации

Приложение № 1
к правилам землепользования и застройки
Митрофановского сельского поселения
Кантемировского муниципального района
Воронежской области

ГРАФИЧЕСКОЕ ОПИСАНИЕ МЕСТОПОЛОЖЕНИЯ ГРАНИЦ
ТЕРРИТОРИАЛЬНЫХ ЗОН СЕЛА МИТРОФАНОВКА

ГРАФИЧЕСКОЕ ОПИСАНИЕ

местоположения границ

Зона застройки индивидуальными жилыми домами села Митрофановка – Ж1/1

(наименование объекта, местоположение границ которого описано (далее - объект))

Раздел 1

Сведения об объекте		
№ п/п	Характеристики объекта	Описание характеристик
1	2	3
1	Местоположение объекта	Воронежская область, Кантемировский муниципальный район, Митрофановское сельское поселение, село Митрофановка
2	Площадь объекта \pm величина погрешности определения площади ($P \pm \Delta P$)	-
3	Иные характеристики объекта	-

Раздел 2

Сведения о местоположении границ объекта					
1. Система координат: МСК - 36, зона 1					
2. Сведения о характерных точках границ объекта					
Обозначение характерных точек границ	Координаты, м		Метод определения координат характерной точки	Средняя квадратическая погрешность положения характерной точки (Мт), м	Описание обозначения точки на местности (при наличии)
	X	Y			
1	2	3	4	5	6
1	327027.37	1335853.26	Аналитический	0.10	-
2	327045.82	1335879.06	Аналитический	0.10	-
3	327087.57	1335990.79	Аналитический	0.10	-
4	327098.30	1336019.52	Картометрический	1.00	-
5	326955.24	1336104.81	Картометрический	1.00	-
6	326843.55	1335920.96	Картометрический	1.00	-
7	326967.02	1335844.65	Аналитический	0.10	-
1	327027.37	1335853.26	Аналитический	0.10	-
8	326722.78	1335782.74	Аналитический	0.10	-
9	326812.31	1335937.18	Картометрический	1.00	-
10	326925.69	1336125.32	Картометрический	1.00	-
11	326987.21	1336252.07	Картометрический	1.00	-
12	327143.86	1336639.21	Картометрический	1.00	-
13	327165.06	1336629.94	Картометрический	1.00	-
14	327299.29	1336571.53	Картометрический	1.00	-
15	327386.11	1336762.01	Аналитический	0.10	-
16	327006.87	1336786.69	Аналитический	0.10	-
17	326974.74	1336775.39	Картометрический	1.00	-
18	326947.36	1336745.98	Картометрический	1.00	-
19	326944.42	1336737.15	Картометрический	1.00	-
20	326944.56	1336734.14	Картометрический	1.00	-
21	326952.47	1336731.85	Картометрический	1.00	-
22	326949.49	1336719.55	Картометрический	1.00	-
23	326934.73	1336719.74	Картометрический	1.00	-
24	326666.72	1336744.17	Картометрический	1.00	-
25	326530.53	1336775.61	Картометрический	1.00	-
26	326523.28	1336775.61	Картометрический	1.00	-
27	326519.15	1336774.89	Картометрический	1.00	-
28	326514.82	1336770.22	Картометрический	1.00	-
29	326500.50	1336732.16	Картометрический	1.00	-
30	326499.22	1336722.80	Картометрический	1.00	-
31	326483.83	1336694.64	Картометрический	1.00	-
32	326352.84	1336473.40	Картометрический	1.00	-
33	326360.49	1336464.72	Картометрический	1.00	-

1	2	3	4	5	6
34	326354.81	1336454.57	Картометрический	1.00	-
35	326341.36	1336454.91	Картометрический	1.00	-
36	326313.07	1336415.51	Картометрический	1.00	-
37	326298.65	1336392.21	Картометрический	1.00	-
38	326302.29	1336388.94	Картометрический	1.00	-
39	326299.01	1336381.87	Картометрический	1.00	-
40	326294.85	1336383.61	Картометрический	1.00	-
41	326258.80	1336323.86	Картометрический	1.00	-
42	326261.66	1336320.56	Картометрический	1.00	-
43	326258.35	1336314.19	Картометрический	1.00	-
44	326254.47	1336315.51	Картометрический	1.00	-
45	326190.52	1336209.22	Картометрический	1.00	-
46	326213.83	1336194.36	Картометрический	1.00	-
47	326229.58	1336221.59	Картометрический	1.00	-
48	326357.10	1336151.92	Картометрический	1.00	-
49	326359.82	1336131.22	Картометрический	1.00	-
50	326336.27	1336063.55	Картометрический	1.00	-
51	326374.00	1336038.78	Аналитический	0.10	-
52	326401.02	1336017.59	Аналитический	0.10	-
53	326632.25	1335836.35	Аналитический	0.10	-
8	326722.78	1335782.74	Аналитический	0.10	-
54	325838.07	1335622.26	Картометрический	1.00	-
55	326135.83	1336096.88	Картометрический	1.00	-
56	326162.09	1336143.57	Картометрический	1.00	-
57	326165.46	1336169.89	Картометрический	1.00	-
58	326163.75	1336177.83	Картометрический	1.00	-
59	326151.58	1336200.64	Картометрический	1.00	-
60	326146.53	1336204.54	Картометрический	1.00	-
61	326155.84	1336214.83	Картометрический	1.00	-
62	326134.15	1336239.92	Картометрический	1.00	-
63	326104.79	1336278.14	Картометрический	1.00	-
64	326095.38	1336295.20	Картометрический	1.00	-
65	326093.94	1336307.31	Картометрический	1.00	-
66	326134.08	1336466.47	Аналитический	0.10	-
67	326133.21	1336489.26	Аналитический	0.10	-
68	326132.47	1336524.21	Аналитический	0.10	-
69	326132.03	1336549.17	Картометрический	1.00	-
70	326182.11	1336538.78	Картометрический	1.00	-
71	326201.96	1336534.41	Картометрический	1.00	-
72	326216.93	1336544.96	Картометрический	1.00	-
73	326232.87	1336602.49	Картометрический	1.00	-
74	326249.30	1336597.10	Картометрический	1.00	-
75	326273.24	1336592.53	Картометрический	1.00	-
76	326292.75	1336588.99	Картометрический	1.00	-
77	326288.36	1336576.90	Аналитический	0.10	-
78	326306.00	1336572.73	Аналитический	0.10	-
79	326310.35	1336584.52	Картометрический	1.00	-

1	2	3	4	5	6
80	326330.55	1336576.77	Аналитический	0.10	-
81	326367.67	1336563.06	Картометрический	1.00	-
82	326384.30	1336554.56	Картометрический	1.00	-
83	326464.55	1336683.14	Картометрический	1.00	-
84	326490.30	1336740.43	Картометрический	1.00	-
85	326502.70	1336776.72	Картометрический	1.00	-
86	326498.88	1336781.14	Картометрический	1.00	-
87	326502.21	1336794.90	Картометрический	1.00	-
88	326666.30	1336758.54	Картометрический	1.00	-
89	326883.33	1336736.41	Картометрический	1.00	-
90	326903.69	1336734.32	Картометрический	1.00	-
91	326918.91	1336735.52	Картометрический	1.00	-
92	326927.36	1336739.02	Картометрический	1.00	-
93	326948.28	1336766.08	Картометрический	1.00	-
94	326921.33	1336756.63	Аналитический	0.10	-
95	326921.80	1336775.12	Аналитический	0.10	-
96	326879.80	1336775.41	Аналитический	0.10	-
97	326833.86	1336784.73	Аналитический	0.10	-
98	326800.90	1336790.96	Аналитический	0.10	-
99	326787.91	1336793.05	Аналитический	0.10	-
100	326785.81	1336779.06	Аналитический	0.10	-
101	326710.91	1336794.58	Аналитический	0.10	-
102	326636.08	1336820.10	Аналитический	0.10	-
103	326627.98	1336823.19	Аналитический	0.10	-
104	326620.05	1336826.33	Аналитический	0.10	-
105	326557.17	1336848.00	Аналитический	0.10	-
106	326467.84	1336895.12	Аналитический	0.10	-
107	326382.39	1336935.06	Аналитический	0.10	-
108	326355.57	1336947.60	Аналитический	0.10	-
109	326297.14	1336974.91	Аналитический	0.10	-
110	326312.54	1337012.10	Аналитический	0.10	-
111	326281.50	1337029.56	Аналитический	0.10	-
112	326228.85	1337054.78	Аналитический	0.10	-
113	326163.47	1337084.28	Аналитический	0.10	-
114	326123.30	1337103.16	Аналитический	0.10	-
115	326089.06	1337112.90	Аналитический	0.10	-
116	326083.23	1337102.21	Аналитический	0.10	-
117	326078.00	1337103.98	Аналитический	0.10	-
118	325926.79	1337130.67	Аналитический	0.10	-
119	325674.38	1337127.36	Аналитический	0.10	-
120	325561.28	1337077.94	Аналитический	0.10	-
121	325405.91	1337083.51	Аналитический	0.10	-
122	325388.56	1337083.58	Картометрический	1.00	-
123	325386.87	1337079.09	Картометрический	1.00	-
124	325387.13	1337074.37	Картометрический	1.00	-
125	325389.33	1337074.21	Картометрический	1.00	-
126	325388.62	1337064.83	Картометрический	1.00	-
127	325388.69	1337060.46	Картометрический	1.00	-

1	2	3	4	5	6
128	325389.68	1337060.40	Картометрический	1.00	-
129	325388.86	1337048.57	Картометрический	1.00	-
130	325388.55	1337044.00	Картометрический	1.00	-
131	325391.47	1337043.85	Картометрический	1.00	-
132	325391.49	1337042.73	Картометрический	1.00	-
133	325388.49	1337042.85	Картометрический	1.00	-
134	325386.22	1337010.69	Картометрический	1.00	-
135	325355.18	1337010.13	Картометрический	1.00	-
136	325338.81	1337014.68	Картометрический	1.00	-
137	325331.98	1337014.58	Картометрический	1.00	-
138	325331.56	1337016.55	Картометрический	1.00	-
139	325313.29	1337016.02	Аналитический	0.10	-
140	325303.55	1337015.92	Аналитический	0.10	-
141	325303.34	1336968.26	Картометрический	1.00	-
142	325233.55	1336973.23	Аналитический	0.10	-
143	325239.42	1336942.58	Картометрический	1.00	-
144	325246.82	1336928.40	Картометрический	1.00	-
145	325254.06	1336913.27	Картометрический	1.00	-
146	325238.06	1336902.11	Картометрический	1.00	-
147	325223.96	1336892.71	Картометрический	1.00	-
148	325220.49	1336891.41	Картометрический	1.00	-
149	325199.30	1336885.89	Картометрический	1.00	-
150	325187.42	1336882.79	Картометрический	1.00	-
151	325180.75	1336901.41	Картометрический	1.00	-
152	325190.60	1336903.54	Картометрический	1.00	-
153	325227.48	1336919.83	Картометрический	1.00	-
154	325224.81	1336927.35	Картометрический	1.00	-
155	325190.56	1336922.71	Картометрический	1.00	-
156	325156.34	1336917.76	Картометрический	1.00	-
157	325146.34	1336917.89	Картометрический	1.00	-
158	325122.10	1336920.64	Картометрический	1.00	-
159	325095.90	1336930.47	Картометрический	1.00	-
160	325102.47	1336954.23	Картометрический	1.00	-
161	325096.78	1336982.97	Аналитический	0.10	-
162	325100.38	1337005.47	Аналитический	0.10	-
163	325101.12	1337010.00	Аналитический	0.10	-
164	325102.84	1337024.67	Аналитический	0.10	-
165	325123.46	1337023.98	Аналитический	0.10	-
166	325122.98	1337013.98	Аналитический	0.10	-
167	325122.66	1337000.74	Аналитический	0.10	-
168	325123.21	1336999.54	Аналитический	0.10	-
169	325123.42	1336998.57	Аналитический	0.10	-
170	325130.49	1336998.63	Аналитический	0.10	-
171	325130.46	1336997.84	Аналитический	0.10	-
172	325148.72	1336997.26	Аналитический	0.10	-
173	325149.78	1336997.25	Аналитический	0.10	-
174	325149.77	1337006.50	Аналитический	0.10	-
175	325149.54	1337024.27	Аналитический	0.10	-

1	2	3	4	5	6
176	325149.54	1337031.53	Картометрический	1.00	-
177	325151.35	1337047.42	Аналитический	0.10	-
178	325150.87	1337070.48	Аналитический	0.10	-
179	325147.48	1337084.40	Аналитический	0.10	-
180	325143.94	1337107.43	Аналитический	0.10	-
181	325133.81	1337108.51	Аналитический	0.10	-
182	325123.95	1337109.56	Аналитический	0.10	-
183	325119.96	1337110.59	Аналитический	0.10	-
184	325112.96	1337110.64	Аналитический	0.10	-
185	325109.36	1337127.17	Аналитический	0.10	-
186	325063.66	1337128.36	Аналитический	0.10	-
187	325040.27	1337128.97	Аналитический	0.10	-
188	325040.37	1337122.69	Аналитический	0.10	-
189	325040.18	1337116.56	Аналитический	0.10	-
190	324987.99	1337115.90	Аналитический	0.10	-
191	324938.39	1337117.45	Аналитический	0.10	-
192	324919.98	1337115.97	Аналитический	0.10	-
193	324871.97	1337114.66	Аналитический	0.10	-
194	324781.95	1337112.93	Аналитический	0.10	-
195	324751.95	1337113.13	Аналитический	0.10	-
196	324751.65	1337094.53	Аналитический	0.10	-
197	324466.71	1337112.68	Аналитический	0.10	-
198	324425.75	1337117.71	Аналитический	0.10	-
199	324361.76	1337103.58	Аналитический	0.10	-
200	324344.71	1337097.79	Аналитический	0.10	-
201	324334.92	1337093.56	Аналитический	0.10	-
202	324086.30	1337015.50	Картометрический	1.00	-
203	324094.63	1336999.78	Картометрический	1.00	-
204	324100.14	1336998.60	Картометрический	1.00	-
205	324112.62	1337001.36	Картометрический	1.00	-
206	324120.97	1336990.15	Картометрический	1.00	-
207	324057.98	1336902.59	Картометрический	1.00	-
208	324057.00	1336897.68	Картометрический	1.00	-
209	324058.77	1336885.30	Картометрический	1.00	-
210	324051.10	1336872.42	Картометрический	1.00	-
211	324037.15	1336868.39	Картометрический	1.00	-
212	323944.34	1336731.50	Картометрический	1.00	-
213	323946.28	1336730.21	Картометрический	1.00	-
214	324113.64	1336633.82	Картометрический	1.00	-
215	324124.07	1336627.47	Картометрический	1.00	-
216	324058.04	1336524.34	Картометрический	1.00	-
217	324018.62	1336543.76	Картометрический	1.00	-
218	324016.39	1336536.65	Картометрический	1.00	-
219	324010.75	1336520.32	Картометрический	1.00	-
220	323998.12	1336526.55	Картометрический	1.00	-
221	323998.87	1336528.19	Картометрический	1.00	-
222	323995.79	1336529.66	Картометрический	1.00	-
223	323925.06	1336565.48	Картометрический	1.00	-

1	2	3	4	5	6
224	323874.52	1336595.95	Картометрический	1.00	-
225	323856.12	1336606.28	Картометрический	1.00	-
226	323813.55	1336546.13	Картометрический	1.00	-
227	323831.89	1336533.27	Аналитический	0.10	-
228	323865.68	1336508.53	Аналитический	0.10	-
229	323899.21	1336486.08	Аналитический	0.10	-
230	323923.23	1336467.49	Картометрический	1.00	-
231	323932.14	1336461.17	Картометрический	1.00	-
232	323947.21	1336451.25	Картометрический	1.00	-
233	323952.03	1336447.40	Картометрический	1.00	-
234	323931.56	1336419.73	Картометрический	1.00	-
235	323932.14	1336419.28	Картометрический	1.00	-
236	323889.88	1336365.11	Картометрический	1.00	-
237	323831.38	1336288.96	Картометрический	1.00	-
238	323840.84	1336280.88	Картометрический	1.00	-
239	323835.96	1336268.98	Картометрический	1.00	-
240	323819.75	1336244.73	Картометрический	1.00	-
241	323781.59	1336178.85	Картометрический	1.00	-
242	323745.74	1336203.01	Картометрический	1.00	-
243	323698.14	1336134.90	Картометрический	1.00	-
244	323722.31	1336119.00	Картометрический	1.00	-
245	323711.04	1336084.18	Картометрический	1.00	-
246	323678.06	1336043.40	Картометрический	1.00	-
247	323631.54	1336075.67	Картометрический	1.00	-
248	323617.11	1336081.22	Картометрический	1.00	-
249	323598.28	1336057.30	Картометрический	1.00	-
250	323547.48	1336089.73	Картометрический	1.00	-
251	323521.90	1336111.33	Картометрический	1.00	-
252	323518.77	1336107.29	Картометрический	1.00	-
253	323512.18	1336109.45	Картометрический	1.00	-
254	323473.27	1336058.64	Картометрический	1.00	-
255	323467.18	1336045.67	Картометрический	1.00	-
256	323470.02	1336037.61	Картометрический	1.00	-
257	323464.06	1336028.42	Картометрический	1.00	-
258	323797.93	1335805.48	Картометрический	1.00	-
259	323431.32	1335296.68	Картометрический	1.00	-
260	323454.56	1335288.59	Картометрический	1.00	-
261	323598.94	1335232.69	Картометрический	1.00	-
262	323800.27	1335120.19	Картометрический	1.00	-
263	324098.46	1334944.06	Картометрический	1.00	-
264	324252.53	1334845.59	Картометрический	1.00	-
265	324271.95	1334879.56	Картометрический	1.00	-
266	324320.86	1334937.61	Картометрический	1.00	-
267	324414.68	1335096.21	Картометрический	1.00	-
268	324427.93	1335150.94	Картометрический	1.00	-
269	324384.75	1335249.38	Картометрический	1.00	-
270	324377.85	1335265.11	Картометрический	1.00	-
271	324342.45	1335294.38	Картометрический	1.00	-

1	2	3	4	5	6
272	324311.64	1335322.87	Картометрический	1.00	-
273	324356.07	1335379.36	Картометрический	1.00	-
274	324387.98	1335377.91	Картометрический	1.00	-
275	324436.16	1335373.91	Картометрический	1.00	-
276	324461.03	1335412.46	Картометрический	1.00	-
277	324478.89	1335402.30	Картометрический	1.00	-
278	324493.53	1335438.54	Картометрический	1.00	-
279	324474.49	1335481.24	Картометрический	1.00	-
280	324470.08	1335543.27	Картометрический	1.00	-
281	324450.22	1335609.33	Картометрический	1.00	-
282	324450.17	1335662.16	Картометрический	1.00	-
283	324507.29	1335673.40	Картометрический	1.00	-
284	324568.35	1335743.82	Картометрический	1.00	-
285	324595.62	1335750.39	Картометрический	1.00	-
286	324661.62	1335849.60	Картометрический	1.00	-
287	324713.33	1335939.50	Картометрический	1.00	-
288	324794.77	1335892.54	Картометрический	1.00	-
289	324709.45	1335755.22	Картометрический	1.00	-
290	324691.54	1335764.48	Картометрический	1.00	-
291	324678.16	1335761.02	Картометрический	1.00	-
292	324662.80	1335750.33	Картометрический	1.00	-
293	324583.03	1335639.06	Картометрический	1.00	-
294	324505.70	1335562.81	Картометрический	1.00	-
295	324505.32	1335493.39	Картометрический	1.00	-
296	324525.93	1335433.37	Картометрический	1.00	-
297	324481.37	1335323.42	Картометрический	1.00	-
298	324478.88	1335298.63	Картометрический	1.00	-
299	324528.04	1335284.64	Картометрический	1.00	-
300	324496.55	1335229.19	Картометрический	1.00	-
301	324508.00	1335195.35	Картометрический	1.00	-
302	324607.17	1335149.02	Картометрический	1.00	-
303	324629.81	1335158.13	Картометрический	1.00	-
304	324646.97	1335145.25	Картометрический	1.00	-
305	324857.07	1335339.85	Картометрический	1.00	-
306	324948.38	1335433.26	Картометрический	1.00	-
307	325012.46	1335488.38	Картометрический	1.00	-
308	325059.50	1335539.70	Картометрический	1.00	-
309	325181.67	1335647.56	Картометрический	1.00	-
310	325190.51	1335661.15	Картометрический	1.00	-
311	325307.75	1335841.45	Картометрический	1.00	-
312	325298.66	1335847.66	Картометрический	1.00	-
313	325403.39	1336023.85	Картометрический	1.00	-
314	325414.13	1336072.05	Картометрический	1.00	-
315	325415.64	1336130.31	Картометрический	1.00	-
316	325397.14	1336201.35	Картометрический	1.00	-
317	325383.53	1336230.00	Картометрический	1.00	-
318	325361.12	1336277.37	Картометрический	1.00	-
319	325352.24	1336294.97	Картометрический	1.00	-

1	2	3	4	5	6
320	325317.31	1336344.97	Картометрический	1.00	-
321	325314.84	1336355.93	Картометрический	1.00	-
322	325312.78	1336363.87	Картометрический	1.00	-
323	325305.43	1336393.55	Картометрический	1.00	-
324	325304.46	1336397.55	Картометрический	1.00	-
325	325317.32	1336399.20	Картометрический	1.00	-
326	325306.01	1336450.01	Картометрический	1.00	-
327	325305.96	1336454.00	Картометрический	1.00	-
328	325299.79	1336506.46	Картометрический	1.00	-
329	325290.43	1336551.18	Картометрический	1.00	-
330	325315.38	1336558.13	Картометрический	1.00	-
331	325358.07	1336450.75	Аналитический	0.10	-
332	325351.67	1336444.15	Аналитический	0.10	-
333	325365.63	1336407.47	Аналитический	0.10	-
334	325372.25	1336411.28	Аналитический	0.10	-
335	325397.93	1336380.98	Картометрический	1.00	-
336	325470.03	1336231.83	Картометрический	1.00	-
337	325495.47	1336248.94	Картометрический	1.00	-
338	325514.95	1336231.76	Аналитический	0.10	-
339	325534.01	1336217.50	Картометрический	1.00	-
340	325586.12	1336239.12	Картометрический	1.00	-
341	325609.48	1336220.29	Картометрический	1.00	-
342	325625.83	1336205.75	Картометрический	1.00	-
343	325677.22	1336217.11	Картометрический	1.00	-
344	325732.52	1336272.32	Картометрический	1.00	-
345	325750.66	1336249.47	Картометрический	1.00	-
346	325757.84	1336228.34	Картометрический	1.00	-
347	325726.48	1336204.87	Картометрический	1.00	-
348	325735.92	1336179.05	Картометрический	1.00	-
349	325710.80	1336163.37	Картометрический	1.00	-
350	325678.28	1336156.05	Аналитический	0.10	-
351	325670.10	1336150.01	Аналитический	0.10	-
352	325639.66	1336120.81	Картометрический	1.00	-
353	325626.35	1336106.57	Картометрический	1.00	-
354	325640.70	1336082.54	Аналитический	0.10	-
355	325663.01	1336057.88	Аналитический	0.10	-
356	325651.07	1336035.23	Аналитический	0.10	-
357	325642.45	1336029.87	Аналитический	0.10	-
358	325636.73	1336040.08	Аналитический	0.10	-
359	325628.55	1336054.65	Аналитический	0.10	-
360	325580.47	1336037.94	Аналитический	0.10	-
361	325593.57	1336007.08	Аналитический	0.10	-
362	325596.17	1336000.96	Аналитический	0.10	-
363	325603.42	1335989.12	Картометрический	1.00	-
364	325531.19	1335918.70	Картометрический	1.00	-
365	325575.71	1335873.80	Картометрический	1.00	-
366	325554.75	1335833.46	Картометрический	1.00	-
367	325544.45	1335821.37	Картометрический	1.00	-

1	2	3	4	5	6
368	325531.78	1335829.99	Аналитический	0.10	-
369	325513.31	1335796.00	Аналитический	0.10	-
370	325476.54	1335727.65	Картометрический	1.00	-
371	325410.42	1335665.44	Картометрический	1.00	-
372	325359.99	1335660.53	Картометрический	1.00	-
373	325324.49	1335581.16	Картометрический	1.00	-
374	325477.02	1335505.18	Картометрический	1.00	-
375	325525.47	1335483.49	Картометрический	1.00	-
376	325687.12	1335693.95	Картометрический	1.00	-
54	325838.07	1335622.26	Картометрический	1.00	-
377	325964.48	1336533.03	Аналитический	0.10	-
378	325970.17	1336560.33	Аналитический	0.10	-
379	325921.34	1336571.29	Аналитический	0.10	-
380	325910.50	1336573.45	Картометрический	1.00	-
381	325898.37	1336525.00	Картометрический	1.00	-
382	325913.05	1336520.28	Аналитический	0.10	-
383	325932.66	1336514.02	Аналитический	0.10	-
384	325939.04	1336511.98	Картометрический	1.00	-
385	325943.21	1336510.65	Аналитический	0.10	-
386	325944.19	1336510.35	Аналитический	0.10	-
387	325951.36	1336535.80	Аналитический	0.10	-
377	325964.48	1336533.03	Аналитический	0.10	-
388	325688.23	1336544.83	Картометрический	1.00	-
389	325706.91	1336597.18	Картометрический	1.00	-
390	325713.72	1336615.98	Картометрический	1.00	-
391	325713.96	1336616.86	Картометрический	1.00	-
392	325730.27	1336674.60	Картометрический	1.00	-
393	325732.28	1336684.93	Картометрический	1.00	-
394	325799.29	1336864.25	Картометрический	1.00	-
395	325803.04	1336899.23	Картометрический	1.00	-
396	325778.67	1336902.44	Картометрический	1.00	-
397	325728.87	1336902.62	Картометрический	1.00	-
398	325704.66	1336903.70	Аналитический	0.10	-
399	325706.63	1336932.40	Аналитический	0.10	-
400	325707.12	1336932.34	Картометрический	1.00	-
401	325726.04	1336930.47	Картометрический	1.00	-
402	325726.92	1336939.81	Картометрический	1.00	-
403	325732.41	1336939.46	Картометрический	1.00	-
404	325732.87	1336943.87	Картометрический	1.00	-
405	325733.02	1336945.32	Картометрический	1.00	-
406	325731.05	1336945.62	Картометрический	1.00	-
407	325722.78	1336944.88	Картометрический	1.00	-
408	325726.94	1336988.29	Картометрический	1.00	-
409	325712.07	1336989.60	Картометрический	1.00	-
410	325688.18	1336991.34	Картометрический	1.00	-
411	325687.73	1337048.12	Картометрический	1.00	-

1	2	3	4	5	6
412	325733.10	1337046.13	Картометрический	1.00	-
413	325733.97	1337062.12	Картометрический	1.00	-
414	325688.56	1337064.14	Картометрический	1.00	-
415	325681.99	1337064.23	Картометрический	1.00	-
416	325681.91	1337048.28	Картометрический	1.00	-
417	325681.78	1337021.14	Картометрический	1.00	-
418	325671.41	1337020.52	Картометрический	1.00	-
419	325669.76	1337056.53	Картометрический	1.00	-
420	325612.33	1337064.84	Картометрический	1.00	-
421	325611.59	1337059.47	Картометрический	1.00	-
422	325608.43	1337060.13	Картометрический	1.00	-
423	325606.06	1337033.90	Картометрический	1.00	-
424	325605.58	1337033.92	Картометрический	1.00	-
425	325603.98	1337014.69	Картометрический	1.00	-
426	325602.00	1337014.88	Картометрический	1.00	-
427	325601.69	1337011.47	Картометрический	1.00	-
428	325603.75	1337011.26	Картометрический	1.00	-
429	325601.57	1336984.90	Картометрический	1.00	-
430	325603.81	1336984.72	Картометрический	1.00	-
431	325607.37	1336976.00	Картометрический	1.00	-
432	325609.24	1336941.63	Картометрический	1.00	-
433	325608.63	1336922.12	Картометрический	1.00	-
434	325581.13	1336924.72	Картометрический	1.00	-
435	325389.08	1336943.46	Картометрический	1.00	-
436	325390.65	1336936.31	Картометрический	1.00	-
437	325370.45	1336927.72	Картометрический	1.00	-
438	325365.50	1336925.25	Аналитический	0.10	-
439	325336.00	1336910.25	Аналитический	0.10	-
440	325346.51	1336891.69	Аналитический	0.10	-
441	325351.00	1336884.03	Аналитический	0.10	-
442	325353.98	1336878.89	Аналитический	0.10	-
443	325360.77	1336883.39	Аналитический	0.10	-
444	325364.49	1336877.83	Аналитический	0.10	-
445	325352.93	1336870.05	Картометрический	1.00	-
446	325354.43	1336867.42	Картометрический	1.00	-
447	325366.72	1336845.58	Картометрический	1.00	-
448	325380.28	1336852.86	Картометрический	1.00	-
449	325399.69	1336817.01	Аналитический	0.10	-
450	325440.75	1336838.63	Аналитический	0.10	-
451	325468.04	1336786.13	Картометрический	1.00	-
452	325495.75	1336732.80	Аналитический	0.10	-
453	325454.27	1336710.45	Аналитический	0.10	-
454	325450.84	1336716.09	Аналитический	0.10	-
455	325436.53	1336710.17	Аналитический	0.10	-
456	325408.77	1336692.97	Аналитический	0.10	-
457	325404.93	1336687.03	Аналитический	0.10	-
458	325447.23	1336602.06	Аналитический	0.10	-
459	325475.70	1336616.36	Аналитический	0.10	-

1	2	3	4	5	6
460	325490.10	1336589.93	Аналитический	0.10	-
461	325511.59	1336604.53	Аналитический	0.10	-
462	325516.04	1336597.42	Аналитический	0.10	-
463	325548.16	1336559.44	Аналитический	0.10	-
464	325564.15	1336532.77	Аналитический	0.10	-
465	325591.42	1336482.51	Аналитический	0.10	-
466	325597.74	1336475.27	Аналитический	0.10	-
467	325599.26	1336477.03	Аналитический	0.10	-
468	325606.06	1336483.02	Аналитический	0.10	-
469	325612.80	1336477.47	Аналитический	0.10	-
470	325651.04	1336526.80	Аналитический	0.10	-
388	325688.23	1336544.83	Картометрический	1.00	-
471	325125.09	1336596.08	Аналитический	0.10	-
472	325111.45	1336643.42	Аналитический	0.10	-
473	325115.60	1336644.72	Аналитический	0.10	-
474	325110.08	1336661.69	Аналитический	0.10	-
475	325107.69	1336669.05	Аналитический	0.10	-
476	325111.20	1336670.75	Аналитический	0.10	-
477	325107.78	1336681.30	Аналитический	0.10	-
478	325106.47	1336685.08	Аналитический	0.10	-
479	325092.71	1336724.90	Аналитический	0.10	-
480	325084.77	1336747.03	Аналитический	0.10	-
481	325083.42	1336750.80	Картометрический	1.00	-
482	325077.41	1336767.58	Картометрический	1.00	-
483	325066.97	1336795.35	Картометрический	1.00	-
484	325038.86	1336795.36	Картометрический	1.00	-
485	325027.02	1336784.03	Картометрический	1.00	-
486	324989.02	1336785.59	Картометрический	1.00	-
487	324988.63	1336778.38	Картометрический	1.00	-
488	324979.97	1336683.20	Картометрический	1.00	-
489	325021.35	1336679.86	Картометрический	1.00	-
490	325021.63	1336674.86	Картометрический	1.00	-
491	325032.82	1336675.22	Картометрический	1.00	-
492	325033.60	1336659.33	Картометрический	1.00	-
493	325034.84	1336641.92	Картометрический	1.00	-
494	325034.87	1336640.79	Аналитический	0.10	-
495	325035.37	1336615.18	Аналитический	0.10	-
496	325035.44	1336599.17	Аналитический	0.10	-
497	325055.34	1336598.05	Аналитический	0.10	-
471	325125.09	1336596.08	Аналитический	0.10	-
498	324133.42	1335607.15	Аналитический	0.10	-
499	324137.34	1335633.16	Аналитический	0.10	-
500	324155.41	1335732.90	Аналитический	0.10	-
501	324184.80	1335730.34	Аналитический	0.10	-
502	324212.80	1335728.58	Аналитический	0.10	-
503	324220.36	1335727.96	Аналитический	0.10	-

1	2	3	4	5	6
504	324220.34	1335739.99	Аналитический	0.10	-
505	324220.68	1335752.02	Аналитический	0.10	-
506	324158.21	1335757.87	Аналитический	0.10	-
507	324162.93	1335806.13	Аналитический	0.10	-
508	324164.41	1335822.27	Аналитический	0.10	-
509	324166.87	1335850.18	Аналитический	0.10	-
510	324059.97	1335868.15	Аналитический	0.10	-
511	324017.74	1335820.01	Аналитический	0.10	-
512	324002.30	1335798.35	Аналитический	0.10	-
513	323996.63	1335790.71	Аналитический	0.10	-
514	323987.69	1335795.79	Аналитический	0.10	-
515	323943.38	1335708.69	Аналитический	0.10	-
516	324053.43	1335622.74	Аналитический	0.10	-
517	324071.05	1335627.72	Аналитический	0.10	-
518	324102.40	1335614.17	Аналитический	0.10	-
519	324114.67	1335610.58	Аналитический	0.10	-
498	324133.42	1335607.15	Аналитический	0.10	-
520	323843.25	1335782.93	Картометрический	1.00	-
521	323867.82	1335815.84	Картометрический	1.00	-
522	323843.91	1335834.02	Картометрический	1.00	-
523	323826.94	1335812.84	Картометрический	1.00	-
524	323824.67	1335811.60	Картометрический	1.00	-
525	323821.72	1335807.22	Картометрический	1.00	-
526	323822.84	1335803.56	Картометрический	1.00	-
527	323830.23	1335797.89	Картометрический	1.00	-
528	323832.30	1335792.02	Картометрический	1.00	-
520	323843.25	1335782.93	Картометрический	1.00	-
529	326521.89	1336973.21	Картометрический	1.00	-
530	326522.99	1336980.18	Картометрический	1.00	-
531	326477.63	1337062.28	Картометрический	1.00	-
532	326460.48	1337104.94	Картометрический	1.00	-
533	326514.35	1337139.69	Картометрический	1.00	-
534	326509.26	1337196.55	Картометрический	1.00	-
535	326490.74	1337318.08	Картометрический	1.00	-
536	326477.44	1337506.48	Картометрический	1.00	-
537	326469.34	1337531.19	Картометрический	1.00	-
538	326437.82	1337537.28	Картометрический	1.00	-
539	326425.94	1337504.25	Картометрический	1.00	-
540	326428.50	1337413.24	Картометрический	1.00	-
541	326430.64	1337396.20	Картометрический	1.00	-
542	326430.50	1337382.82	Картометрический	1.00	-
543	326401.22	1337371.50	Картометрический	1.00	-
544	326416.05	1337306.17	Картометрический	1.00	-
545	326377.92	1337299.53	Картометрический	1.00	-
546	326368.81	1337286.00	Картометрический	1.00	-
547	326340.96	1337283.66	Картометрический	1.00	-

1	2	3	4	5	6
548	326329.77	1337354.07	Картометрический	1.00	-
549	326239.19	1337338.71	Картометрический	1.00	-
550	326210.95	1337500.87	Картометрический	1.00	-
551	326199.58	1337556.66	Аналитический	0.30	-
552	326147.44	1337400.98	Картометрический	1.00	-
553	326161.17	1337333.10	Картометрический	1.00	-
554	326167.16	1337300.35	Картометрический	1.00	-
555	326198.47	1337143.35	Картометрический	1.00	-
556	326261.26	1337121.86	Картометрический	1.00	-
557	326265.07	1337123.91	Картометрический	1.00	-
558	326278.28	1337123.87	Картометрический	1.00	-
559	326283.05	1337115.14	Картометрический	1.00	-
560	326315.81	1337099.93	Картометрический	1.00	-
561	326377.85	1337056.78	Картометрический	1.00	-
562	326382.18	1337055.11	Картометрический	1.00	-
563	326384.73	1337055.70	Картометрический	1.00	-
564	326385.52	1337063.17	Картометрический	1.00	-
565	326395.23	1337060.00	Картометрический	1.00	-
566	326402.98	1337043.03	Картометрический	1.00	-
567	326471.11	1337008.92	Картометрический	1.00	-
568	326502.36	1336989.07	Картометрический	1.00	-
529	326521.89	1336973.21	Картометрический	1.00	-
569	325822.55	1337312.25	Картометрический	1.00	-
570	325824.08	1337315.31	Картометрический	1.00	-
571	325821.64	1337378.41	Картометрический	1.00	-
572	325826.53	1337383.81	Картометрический	1.00	-
573	325812.25	1337443.44	Картометрический	1.00	-
574	325811.31	1337447.44	Картометрический	1.00	-
575	325808.57	1337446.43	Картометрический	1.00	-
576	325799.48	1337441.85	Картометрический	1.00	-
577	325799.43	1337467.95	Картометрический	1.00	-
578	325796.57	1337472.24	Картометрический	1.00	-
579	325788.07	1337500.60	Картометрический	1.00	-
580	325787.89	1337501.26	Картометрический	1.00	-
581	325782.93	1337499.71	Картометрический	1.00	-
582	325703.72	1337868.85	Аналитический	0.30	-
583	325646.78	1337855.34	Аналитический	0.30	-
584	325638.14	1337843.61	Аналитический	0.30	-
585	325635.09	1337842.77	Аналитический	0.30	-
586	325576.92	1337826.78	Аналитический	0.30	-
587	325547.32	1337829.79	Аналитический	0.30	-
588	325522.62	1337933.80	Аналитический	0.10	-
589	325518.62	1337950.68	Аналитический	0.10	-
590	325500.30	1338028.05	Аналитический	0.30	-
591	325472.93	1338124.28	Аналитический	0.30	-
592	325469.93	1338207.40	Аналитический	0.30	-
593	325426.91	1338211.00	Аналитический	0.10	-

1	2	3	4	5	6
594	325423.02	1338211.29	Картометрический	1.00	-
595	325403.41	1338211.86	Аналитический	0.10	-
596	325383.20	1338208.85	Аналитический	0.10	-
597	325387.23	1338189.79	Аналитический	0.10	-
598	325343.97	1338179.86	Аналитический	0.10	-
599	325326.29	1338171.61	Картометрический	1.00	-
600	325318.55	1338102.47	Картометрический	1.00	-
601	325421.68	1338110.35	Картометрический	1.00	-
602	325428.09	1338070.86	Картометрический	1.00	-
603	325431.05	1338051.32	Картометрический	1.00	-
604	325435.23	1338023.44	Аналитический	0.10	-
605	325438.84	1338002.41	Аналитический	0.10	-
606	325308.77	1337982.18	Картометрический	1.00	-
607	325309.67	1337943.94	Картометрический	1.00	-
608	325321.60	1337863.00	Картометрический	1.00	-
609	325339.89	1337753.39	Картометрический	1.00	-
610	325350.39	1337696.41	Картометрический	1.00	-
611	325354.84	1337674.51	Картометрический	1.00	-
612	325369.40	1337601.77	Картометрический	1.00	-
613	325371.29	1337601.62	Картометрический	1.00	-
614	325410.36	1337609.77	Картометрический	1.00	-
615	325412.64	1337611.65	Картометрический	1.00	-
616	325412.96	1337617.78	Картометрический	1.00	-
617	325481.00	1337628.27	Картометрический	1.00	-
618	325485.49	1337623.11	Картометрический	1.00	-
619	325496.63	1337622.47	Картометрический	1.00	-
620	325512.77	1337558.77	Картометрический	1.00	-
621	325514.90	1337557.64	Картометрический	1.00	-
622	325516.13	1337551.75	Картометрический	1.00	-
623	325513.64	1337550.75	Картометрический	1.00	-
624	325527.44	1337502.80	Картометрический	1.00	-
625	325529.72	1337500.82	Картометрический	1.00	-
626	325578.32	1337506.27	Картометрический	1.00	-
627	325578.23	1337508.91	Картометрический	1.00	-
628	325587.32	1337511.53	Картометрический	1.00	-
629	325584.59	1337507.31	Картометрический	1.00	-
630	325638.35	1337515.05	Картометрический	1.00	-
631	325640.69	1337515.37	Картометрический	1.00	-
632	325643.75	1337515.82	Картометрический	1.00	-
633	325644.10	1337513.87	Картометрический	1.00	-
634	325655.42	1337453.52	Картометрический	1.00	-
635	325661.02	1337454.29	Картометрический	1.00	-
636	325707.93	1337460.76	Картометрический	1.00	-
637	325725.65	1337363.27	Картометрический	1.00	-
638	325747.50	1337279.49	Картометрический	1.00	-
639	325766.90	1337282.79	Картометрический	1.00	-
640	325773.21	1337284.72	Картометрический	1.00	-
641	325790.66	1337304.50	Картометрический	1.00	-

1	2	3	4	5	6
569	325822.55	1337312.25	Картометрический	1.00	-
642	325446.79	1338180.55	Аналитический	0.10	-
643	325446.79	1338180.79	Аналитический	0.10	-
644	325446.55	1338180.79	Аналитический	0.10	-
645	325446.55	1338180.55	Аналитический	0.10	-
642	325446.79	1338180.55	Аналитический	0.10	-
646	325399.86	1338179.05	Аналитический	0.10	-
647	325399.86	1338179.29	Аналитический	0.10	-
648	325399.62	1338179.29	Аналитический	0.10	-
649	325399.62	1338179.05	Аналитический	0.10	-
646	325399.86	1338179.05	Аналитический	0.10	-
650	325357.50	1338181.16	Аналитический	0.10	-
651	325357.50	1338182.16	Аналитический	0.10	-
652	325356.50	1338182.16	Аналитический	0.10	-
653	325356.50	1338181.16	Аналитический	0.10	-
650	325357.50	1338181.16	Аналитический	0.10	-
654	325352.91	1338176.49	Аналитический	0.10	-
655	325352.91	1338176.73	Аналитический	0.10	-
656	325352.67	1338176.73	Аналитический	0.10	-
657	325352.67	1338176.49	Аналитический	0.10	-
654	325352.91	1338176.49	Аналитический	0.10	-
658	325297.71	1337195.35	Картометрический	1.00	-
659	325296.76	1337216.07	Картометрический	1.00	-
660	325296.85	1337244.90	Картометрический	1.00	-
661	325284.43	1337266.84	Картометрический	1.00	-
662	325269.67	1337264.02	Картометрический	1.00	-
663	325267.67	1337263.26	Картометрический	1.00	-
664	325250.29	1337259.28	Картометрический	1.00	-
665	325244.41	1337286.77	Картометрический	1.00	-
666	325250.96	1337288.21	Картометрический	1.00	-
667	325258.16	1337289.66	Картометрический	1.00	-
668	325257.79	1337291.81	Картометрический	1.00	-
669	325261.04	1337292.28	Картометрический	1.00	-
670	325274.00	1337293.40	Картометрический	1.00	-
671	325274.56	1337289.51	Картометрический	1.00	-
672	325281.33	1337290.48	Картометрический	1.00	-
673	325283.00	1337297.41	Картометрический	1.00	-
674	325283.76	1337318.44	Картометрический	1.00	-
675	325283.35	1337327.03	Картометрический	1.00	-
676	325282.85	1337334.26	Картометрический	1.00	-
677	325278.98	1337353.38	Картометрический	1.00	-
678	325277.46	1337364.76	Картометрический	1.00	-
679	325279.15	1337365.10	Картометрический	1.00	-

1	2	3	4	5	6
680	325277.59	1337375.45	Аналитический	0.10	-
681	325275.60	1337386.66	Картометрический	1.00	-
682	325277.96	1337389.46	Аналитический	0.10	-
683	325279.40	1337392.95	Картометрический	1.00	-
684	325281.65	1337404.86	Картометрический	1.00	-
685	325282.82	1337411.33	Картометрический	1.00	-
686	325278.14	1337430.05	Картометрический	1.00	-
687	325277.13	1337434.09	Картометрический	1.00	-
688	325271.30	1337453.26	Картометрический	1.00	-
689	325264.71	1337475.51	Картометрический	1.00	-
690	325293.24	1337481.53	Картометрический	1.00	-
691	325293.90	1337478.68	Картометрический	1.00	-
692	325316.16	1337482.74	Картометрический	1.00	-
693	325317.67	1337484.57	Картометрический	1.00	-
694	325361.88	1337494.94	Картометрический	1.00	-
695	325368.19	1337496.45	Картометрический	1.00	-
696	325376.52	1337498.28	Картометрический	1.00	-
697	325373.58	1337513.19	Картометрический	1.00	-
698	325348.89	1337654.98	Картометрический	1.00	-
699	325315.78	1337827.54	Картометрический	1.00	-
700	325297.73	1337940.55	Аналитический	0.10	-
701	325293.88	1337969.84	Аналитический	0.10	-
702	325228.87	1337914.47	Аналитический	0.10	-
703	325201.41	1337888.31	Аналитический	0.10	-
704	325131.82	1337836.94	Аналитический	0.10	-
705	325115.02	1337828.59	Аналитический	0.10	-
706	325091.32	1337811.46	Аналитический	0.10	-
707	325079.28	1337794.32	Аналитический	0.10	-
708	325077.49	1337792.28	Аналитический	0.10	-
709	325075.32	1337790.99	Картометрический	1.00	-
710	325060.91	1337775.81	Картометрический	1.00	-
711	325023.79	1337763.38	Картометрический	1.00	-
712	325015.04	1337761.47	Картометрический	1.00	-
713	325008.57	1337795.13	Аналитический	0.10	-
714	325002.71	1337823.17	Аналитический	0.10	-
715	324999.82	1337828.01	Аналитический	0.10	-
716	324944.04	1337921.58	Аналитический	0.10	-
717	324725.65	1337886.85	Картометрический	1.00	-
718	324738.92	1337829.95	Картометрический	1.00	-
719	324743.09	1337810.77	Картометрический	1.00	-
720	324738.22	1337809.85	Картометрический	1.00	-
721	324734.67	1337828.55	Картометрический	1.00	-
722	324719.59	1337885.89	Аналитический	0.10	-
723	324707.84	1337884.02	Картометрический	1.00	-
724	324482.20	1337848.13	Картометрический	1.00	-
725	324498.88	1337766.49	Картометрический	1.00	-
726	324476.76	1337723.55	Картометрический	1.00	-
727	324534.57	1337693.82	Картометрический	1.00	-

1	2	3	4	5	6
728	324583.44	1337674.02	Картометрический	1.00	-
729	324611.07	1337656.40	Картометрический	1.00	-
730	324645.69	1337624.38	Картометрический	1.00	-
731	324676.14	1337581.43	Картометрический	1.00	-
732	324689.94	1337473.93	Картометрический	1.00	-
733	324700.23	1337460.26	Картометрический	1.00	-
734	324703.47	1337429.81	Картометрический	1.00	-
735	324674.98	1337426.95	Картометрический	1.00	-
736	324622.14	1337254.38	Аналитический	0.10	-
737	324607.30	1337258.40	Аналитический	0.10	-
738	324582.00	1337243.59	Аналитический	0.10	-
739	324561.80	1337231.63	Картометрический	1.00	-
740	324503.29	1337193.87	Картометрический	1.00	-
741	324478.44	1337178.43	Картометрический	1.00	-
742	324547.22	1337162.06	Картометрический	1.00	-
743	324749.34	1337192.55	Картометрический	1.00	-
658	325297.71	1337195.35	Картометрический	1.00	-
744	324153.31	1337048.05	Картометрический	1.00	-
745	324144.08	1337053.06	Картометрический	1.00	-
746	324123.69	1337062.14	Картометрический	1.00	-
747	324115.40	1337068.61	Картометрический	1.00	-
748	324077.18	1337091.26	Картометрический	1.00	-
749	324023.72	1337121.18	Картометрический	1.00	-
750	323984.59	1337143.06	Картометрический	1.00	-
751	323975.50	1337148.39	Картометрический	1.00	-
752	323954.43	1337160.86	Картометрический	1.00	-
753	323938.61	1337170.25	Картометрический	1.00	-
754	323934.14	1337163.33	Картометрический	1.00	-
755	323920.13	1337143.44	Картометрический	1.00	-
756	323915.32	1337136.59	Картометрический	1.00	-
757	324075.96	1337043.45	Картометрический	1.00	-
758	324091.39	1337044.69	Картометрический	1.00	-
759	324094.29	1337029.90	Картометрический	1.00	-
744	324153.31	1337048.05	Картометрический	1.00	-
760	323791.04	1336537.48	Картометрический	1.00	-
761	324079.40	1336954.87	Картометрический	1.00	-
762	324090.90	1336971.19	Картометрический	1.00	-
763	324091.59	1336979.83	Картометрический	1.00	-
764	324089.03	1336987.30	Картометрический	1.00	-
765	324076.24	1337012.34	Картометрический	1.00	-
766	324026.70	1336996.79	Картометрический	1.00	-
767	323985.70	1336970.54	Картометрический	1.00	-
768	323942.93	1336920.93	Картометрический	1.00	-
769	323870.46	1336816.56	Картометрический	1.00	-
770	323878.38	1336811.15	Картометрический	1.00	-
771	323903.80	1336792.54	Картометрический	1.00	-

1	2	3	4	5	6
772	323874.94	1336749.44	Картометрический	1.00	-
773	323830.59	1336689.80	Картометрический	1.00	-
774	323797.75	1336711.84	Картометрический	1.00	-
775	323791.97	1336703.55	Картометрический	1.00	-
776	323729.65	1336613.49	Картометрический	1.00	-
777	323708.96	1336590.30	Картометрический	1.00	-
778	323711.03	1336589.02	Аналитический	0.10	-
779	323726.88	1336579.34	Аналитический	0.10	-
780	323728.32	1336578.62	Аналитический	0.10	-
781	323777.21	1336546.45	Аналитический	0.10	-
760	323791.04	1336537.48	Картометрический	1.00	-
782	323892.91	1337031.39	Картометрический	1.00	-
783	323910.67	1337058.32	Картометрический	1.00	-
784	323917.86	1337053.77	Картометрический	1.00	-
785	323920.29	1337057.70	Картометрический	1.00	-
786	323927.64	1337070.12	Картометрический	1.00	-
787	323935.72	1337065.41	Картометрический	1.00	-
788	323946.58	1337084.71	Картометрический	1.00	-
789	323953.18	1337097.41	Картометрический	1.00	-
790	323895.14	1337130.95	Картометрический	1.00	-
791	323844.81	1337060.97	Картометрический	1.00	-
782	323892.91	1337031.39	Картометрический	1.00	-
792	323183.35	1336305.39	Картометрический	1.00	-
793	323206.24	1336315.85	Аналитический	0.10	-
794	323293.21	1336392.29	Аналитический	0.10	-
795	323447.40	1336473.59	Аналитический	0.10	-
796	323473.56	1336484.60	Аналитический	0.10	-
797	323485.60	1336490.61	Аналитический	0.10	-
798	323522.92	1336509.13	Аналитический	0.10	-
799	323476.72	1336550.11	Картометрический	1.00	-
800	323439.46	1336597.94	Картометрический	1.00	-
801	323396.28	1336548.67	Картометрический	1.00	-
802	323378.16	1336533.81	Картометрический	1.00	-
803	323314.57	1336481.63	Картометрический	1.00	-
804	323273.64	1336436.73	Картометрический	1.00	-
805	323251.85	1336419.63	Картометрический	1.00	-
806	323156.70	1336335.09	Картометрический	1.00	-
792	323183.35	1336305.39	Картометрический	1.00	-

3. Сведения о характерных точках части (частей) границы объекта					
Обозначение характерных точек части границы	Координаты, м		Метод определения координат характерной точки	Средняя квадратическая погрешность положения характерной точки (Mf), м	Описание обозначения точки на местности (при наличии)
	X	Y			
1	2	3	4	5	6
Часть №					
-	-	-	-	-	-

ГРАФИЧЕСКОЕ ОПИСАНИЕ

местоположения границ

Зона застройки малоэтажными многоквартирными жилыми домами

села Митрофановка – Ж2/1

(наименование объекта, местоположение границ которого описано (далее - объект))

Раздел 1

Сведения об объекте		
№ п/п	Характеристики объекта	Описание характеристик
1	2	3
1	Местоположение объекта	Воронежская область, Кантемировский муниципальный район, Митрофановское сельское поселение, село Митрофановка
2	Площадь объекта \pm величина погрешности определения площади ($P \pm \text{Дельта } P$)	-
3	Иные характеристики объекта	-

Раздел 2

Сведения о местоположении границ объекта					
1. Система координат: МСК - 36, зона 1					
2. Сведения о характерных точках границ объекта					
Обозначение характерных точек границ	Координаты, м		Метод определения координат характерной точки	Средняя квадратическая погрешность положения характерной точки (Mt), м	Описание обозначения точки на местности (при наличии)
	X	Y			
1	2	3	4	5	6
1	325406.75	1337196.60	Картометрический	1.00	-
2	325406.68	1337199.12	Картометрический	1.00	-
3	325405.71	1337217.20	Картометрический	1.00	-
4	325420.04	1337217.83	Картометрический	1.00	-
5	325423.70	1337221.49	Картометрический	1.00	-
6	325426.31	1337225.55	Картометрический	1.00	-
7	325420.11	1337272.52	Картометрический	1.00	-
8	325400.94	1337374.35	Картометрический	1.00	-
9	325376.52	1337498.28	Картометрический	1.00	-
10	325368.19	1337496.45	Картометрический	1.00	-
11	325361.88	1337494.94	Картометрический	1.00	-
12	325317.67	1337484.57	Картометрический	1.00	-
13	325316.16	1337482.74	Картометрический	1.00	-
14	325293.90	1337478.68	Картометрический	1.00	-
15	325293.24	1337481.53	Картометрический	1.00	-
16	325264.71	1337475.51	Картометрический	1.00	-
17	325271.30	1337453.26	Картометрический	1.00	-
18	325277.13	1337434.09	Аналитический	0.10	-
19	325278.14	1337430.05	Картометрический	1.00	-
20	325282.82	1337411.33	Аналитический	0.10	-
21	325281.65	1337404.86	Картометрический	1.00	-
22	325279.40	1337392.95	Картометрический	1.00	-
23	325277.96	1337389.46	Картометрический	1.00	-
24	325275.60	1337386.66	Картометрический	1.00	-
25	325277.59	1337375.45	Картометрический	1.00	-
26	325279.15	1337365.10	Картометрический	1.00	-
27	325277.46	1337364.76	Картометрический	1.00	-
28	325278.98	1337353.38	Картометрический	1.00	-
29	325282.85	1337334.26	Картометрический	1.00	-
30	325283.35	1337327.03	Картометрический	1.00	-
31	325283.76	1337318.44	Картометрический	1.00	-
32	325283.00	1337297.41	Картометрический	1.00	-
33	325281.33	1337290.48	Картометрический	1.00	-
34	325274.56	1337289.51	Картометрический	1.00	-
35	325274.00	1337293.40	Картометрический	1.00	-

1	2	3	4	5	6
36	325261.04	1337292.28	Картометрический	1.00	-
37	325257.79	1337291.81	Картометрический	1.00	-
38	325258.16	1337289.66	Картометрический	1.00	-
39	325250.96	1337288.21	Картометрический	1.00	-
40	325244.41	1337286.77	Картометрический	1.00	-
41	325250.29	1337259.28	Картометрический	1.00	-
42	325267.67	1337263.26	Картометрический	1.00	-
43	325269.67	1337264.02	Картометрический	1.00	-
44	325284.43	1337266.84	Картометрический	1.00	-
45	325296.85	1337244.90	Картометрический	1.00	-
46	325296.76	1337216.07	Картометрический	1.00	-
47	325297.71	1337195.35	Картометрический	1.00	-
48	325327.05	1337195.49	Аналитический	0.10	-
1	325406.75	1337196.60	Картометрический	1.00	-
49	323598.28	1336057.30	Картометрический	1.00	-
50	323617.11	1336081.22	Картометрический	1.00	-
51	323631.54	1336075.67	Картометрический	1.00	-
52	323678.06	1336043.40	Картометрический	1.00	-
53	323711.04	1336084.18	Картометрический	1.00	-
54	323722.31	1336119.00	Картометрический	1.00	-
55	323698.14	1336134.90	Картометрический	1.00	-
56	323745.74	1336203.01	Картометрический	1.00	-
57	323781.59	1336178.85	Картометрический	1.00	-
58	323819.75	1336244.73	Картометрический	1.00	-
59	323835.96	1336268.98	Картометрический	1.00	-
60	323840.84	1336280.88	Картометрический	1.00	-
61	323831.38	1336288.96	Картометрический	1.00	-
62	323764.84	1336330.01	Аналитический	0.10	-
63	323759.84	1336333.34	Аналитический	0.10	-
64	323702.04	1336370.56	Картометрический	1.00	-
65	323698.15	1336363.04	Картометрический	1.00	-
66	323692.81	1336364.66	Картометрический	1.00	-
67	323686.91	1336361.71	Картометрический	1.00	-
68	323650.65	1336308.94	Картометрический	1.00	-
69	323562.60	1336180.70	Картометрический	1.00	-
70	323518.18	1336115.45	Картометрический	1.00	-
71	323521.90	1336111.33	Картометрический	1.00	-
72	323547.48	1336089.73	Картометрический	1.00	-
49	323598.28	1336057.30	Картометрический	1.00	-

3. Сведения о характерных точках части (частей) границы объекта					
Обозначение характерных точек части границы	Координаты, м		Метод определения координат характерной точки	Средняя квадратическая погрешность положения характерной точки (Mf), м	Описание обозначения точки на местности (при наличии)
	X	Y			
1	2	3	4	5	6
Часть №					
-	-	-	-	-	-

ГРАФИЧЕСКОЕ ОПИСАНИЕ

местоположения границ

Общественно-деловая зона села Митрофановка – ОД/1

(наименование объекта, местоположение границ которого описано (далее - объект))

Раздел 1

Сведения об объекте		
№ п/п	Характеристики объекта	Описание характеристик
1	2	3
1	Местоположение объекта	Воронежская область, Кантемировский муниципальный район, Митрофановское сельское поселение, село Митрофановка
2	Площадь объекта \pm величина погрешности определения площади ($P \pm \text{Дельта } P$)	-
3	Иные характеристики объекта	-

Раздел 2

Сведения о местоположении границ объекта					
1. Система координат: МСК - 36, зона 1					
2. Сведения о характерных точках границ объекта					
Обозначение характерных точек границ	Координаты, м		Метод определения координат характерной точки	Средняя квадратическая погрешность положения характерной точки (Mt), м	Описание обозначения точки на местности (при наличии)
	X	Y			
1	2	3	4	5	6
1	325688.23	1336544.83	Картометрический	1.00	-
2	325706.91	1336597.18	Картометрический	1.00	-
3	325713.72	1336615.98	Картометрический	1.00	-
4	325713.96	1336616.86	Картометрический	1.00	-
5	325730.27	1336674.60	Картометрический	1.00	-
6	325732.28	1336684.93	Картометрический	1.00	-
7	325799.29	1336864.25	Картометрический	1.00	-
8	325803.04	1336899.23	Картометрический	1.00	-
9	325778.67	1336902.44	Картометрический	1.00	-
10	325728.87	1336902.62	Картометрический	1.00	-
11	325704.66	1336903.70	Аналитический	0.10	-
12	325706.63	1336932.40	Аналитический	0.10	-
13	325707.12	1336932.34	Картометрический	1.00	-
14	325726.04	1336930.47	Картометрический	1.00	-
15	325726.92	1336939.81	Картометрический	1.00	-
16	325732.41	1336939.46	Картометрический	1.00	-
17	325732.87	1336943.87	Картометрический	1.00	-
18	325733.02	1336945.32	Картометрический	1.00	-
19	325731.05	1336945.62	Картометрический	1.00	-
20	325722.78	1336944.88	Картометрический	1.00	-
21	325726.94	1336988.29	Картометрический	1.00	-
22	325712.07	1336989.60	Картометрический	1.00	-
23	325688.18	1336991.34	Картометрический	1.00	-
24	325687.73	1337048.12	Картометрический	1.00	-
25	325733.10	1337046.13	Картометрический	1.00	-
26	325733.97	1337062.12	Картометрический	1.00	-
27	325688.56	1337064.14	Картометрический	1.00	-
28	325681.99	1337064.23	Картометрический	1.00	-
29	325681.91	1337048.28	Картометрический	1.00	-
30	325681.78	1337021.14	Картометрический	1.00	-
31	325671.41	1337020.52	Картометрический	1.00	-
32	325666.22	1336958.13	Аналитический	0.10	-
33	325663.86	1336937.37	Аналитический	0.10	-
34	325609.24	1336941.63	Картометрический	1.00	-
35	325608.63	1336922.12	Картометрический	1.00	-

1	2	3	4	5	6
36	325581.13	1336924.72	Картометрический	1.00	-
37	325579.84	1336912.64	Картометрический	1.00	-
38	325577.57	1336874.92	Картометрический	1.00	-
39	325569.13	1336849.28	Картометрический	1.00	-
40	325487.77	1336797.66	Картометрический	1.00	-
41	325472.28	1336788.72	Картометрический	1.00	-
42	325468.04	1336786.13	Картометрический	1.00	-
43	325495.75	1336732.80	Аналитический	0.10	-
44	325454.27	1336710.45	Аналитический	0.10	-
45	325450.84	1336716.09	Аналитический	0.10	-
46	325436.53	1336710.17	Аналитический	0.10	-
47	325408.77	1336692.97	Аналитический	0.10	-
48	325404.93	1336687.03	Аналитический	0.10	-
49	325447.23	1336602.06	Аналитический	0.10	-
50	325475.70	1336616.36	Аналитический	0.10	-
51	325490.10	1336589.93	Аналитический	0.10	-
52	325511.59	1336604.53	Аналитический	0.10	-
53	325516.04	1336597.42	Аналитический	0.10	-
54	325548.16	1336559.44	Аналитический	0.10	-
55	325564.15	1336532.77	Аналитический	0.10	-
56	325591.42	1336482.51	Аналитический	0.10	-
57	325597.74	1336475.27	Аналитический	0.10	-
58	325599.26	1336477.03	Аналитический	0.10	-
59	325606.06	1336483.02	Аналитический	0.10	-
60	325612.80	1336477.47	Аналитический	0.10	-
61	325651.04	1336526.80	Аналитический	0.10	-
1	325688.23	1336544.83	Картометрический	1.00	-
62	325650.58	1336569.75	Картометрический	1.00	-
63	325662.15	1336584.79	Картометрический	1.00	-
64	325671.71	1336600.08	Картометрический	1.00	-
65	325676.09	1336609.61	Картометрический	1.00	-
66	325683.14	1336624.69	Картометрический	1.00	-
67	325685.12	1336633.94	Картометрический	1.00	-
68	325686.26	1336639.93	Картометрический	1.00	-
69	325688.64	1336654.71	Картометрический	1.00	-
70	325675.66	1336673.26	Картометрический	1.00	-
71	325642.70	1336675.31	Картометрический	1.00	-
72	325596.00	1336666.38	Картометрический	1.00	-
73	325568.18	1336657.34	Картометрический	1.00	-
74	325601.76	1336601.79	Картометрический	1.00	-
62	325650.58	1336569.75	Картометрический	1.00	-
75	325440.75	1336838.63	Аналитический	0.10	-
76	325390.65	1336936.31	Картометрический	1.00	-
77	325370.45	1336927.72	Картометрический	1.00	-
78	325365.50	1336925.25	Аналитический	0.10	-
79	325336.00	1336910.25	Аналитический	0.10	-

1	2	3	4	5	6
80	325346.51	1336891.69	Аналитический	0.10	-
81	325351.00	1336884.03	Аналитический	0.10	-
82	325353.98	1336878.89	Аналитический	0.10	-
83	325360.77	1336883.39	Аналитический	0.10	-
84	325364.49	1336877.83	Аналитический	0.10	-
85	325352.93	1336870.05	Картометрический	1.00	-
86	325354.43	1336867.42	Картометрический	1.00	-
87	325366.72	1336845.58	Картометрический	1.00	-
88	325380.28	1336852.86	Картометрический	1.00	-
89	325399.69	1336817.01	Аналитический	0.10	-
75	325440.75	1336838.63	Аналитический	0.10	-
90	325386.22	1337010.69	Картометрический	1.00	-
91	325388.49	1337042.85	Картометрический	1.00	-
92	325391.49	1337042.73	Картометрический	1.00	-
93	325391.47	1337043.85	Картометрический	1.00	-
94	325388.55	1337044.00	Картометрический	1.00	-
95	325388.86	1337048.57	Картометрический	1.00	-
96	325389.68	1337060.40	Картометрический	1.00	-
97	325388.69	1337060.46	Картометрический	1.00	-
98	325388.62	1337064.83	Картометрический	1.00	-
99	325389.33	1337074.21	Картометрический	1.00	-
100	325387.13	1337074.37	Картометрический	1.00	-
101	325386.87	1337079.09	Картометрический	1.00	-
102	325388.56	1337083.58	Картометрический	1.00	-
103	325331.79	1337083.83	Аналитический	0.10	-
104	325330.92	1337101.75	Аналитический	0.10	-
105	325326.38	1337119.02	Аналитический	0.10	-
106	325309.10	1337119.14	Аналитический	0.10	-
107	325308.98	1337102.15	Аналитический	0.10	-
108	325308.89	1337098.29	Аналитический	0.10	-
109	325286.11	1337099.82	Аналитический	0.10	-
110	325272.37	1337100.43	Аналитический	0.10	-
111	325262.90	1337097.87	Аналитический	0.10	-
112	325253.35	1337092.72	Аналитический	0.10	-
113	325255.79	1337082.12	Аналитический	0.10	-
114	325246.78	1337082.03	Аналитический	0.10	-
115	325154.40	1337084.21	Аналитический	0.10	-
116	325147.48	1337084.40	Аналитический	0.10	-
117	325150.87	1337070.48	Аналитический	0.10	-
118	325151.35	1337047.42	Аналитический	0.10	-
119	325149.54	1337031.53	Картометрический	1.00	-
120	325149.54	1337024.27	Аналитический	0.10	-
121	325149.77	1337006.50	Аналитический	0.10	-
122	325149.78	1336997.25	Аналитический	0.10	-
123	325148.72	1336997.26	Аналитический	0.10	-
124	325130.46	1336997.84	Аналитический	0.10	-
125	325130.49	1336998.63	Аналитический	0.10	-

1	2	3	4	5	6
126	325123.42	1336998.57	Аналитический	0.10	-
127	325123.21	1336999.54	Аналитический	0.10	-
128	325122.66	1337000.74	Аналитический	0.10	-
129	325122.98	1337013.98	Аналитический	0.10	-
130	325123.46	1337023.98	Аналитический	0.10	-
131	325102.84	1337024.67	Аналитический	0.10	-
132	325101.12	1337010.00	Аналитический	0.10	-
133	325100.38	1337005.47	Аналитический	0.10	-
134	325096.78	1336982.97	Аналитический	0.10	-
135	325102.47	1336954.23	Картометрический	1.00	-
136	325095.90	1336930.47	Картометрический	1.00	-
137	325122.10	1336920.64	Картометрический	1.00	-
138	325146.34	1336917.89	Картометрический	1.00	-
139	325156.34	1336917.76	Картометрический	1.00	-
140	325190.56	1336922.71	Картометрический	1.00	-
141	325224.81	1336927.35	Картометрический	1.00	-
142	325227.48	1336919.83	Картометрический	1.00	-
143	325190.60	1336903.54	Картометрический	1.00	-
144	325180.75	1336901.41	Картометрический	1.00	-
145	325187.42	1336882.79	Картометрический	1.00	-
146	325199.30	1336885.89	Картометрический	1.00	-
147	325220.49	1336891.41	Картометрический	1.00	-
148	325223.96	1336892.71	Картометрический	1.00	-
149	325238.06	1336902.11	Картометрический	1.00	-
150	325254.06	1336913.27	Картометрический	1.00	-
151	325246.82	1336928.40	Картометрический	1.00	-
152	325239.42	1336942.58	Картометрический	1.00	-
153	325233.55	1336973.23	Аналитический	0.10	-
154	325303.34	1336968.26	Картометрический	1.00	-
155	325303.55	1337015.92	Аналитический	0.10	-
156	325313.29	1337016.02	Аналитический	0.10	-
157	325331.56	1337016.55	Картометрический	1.00	-
158	325331.98	1337014.58	Картометрический	1.00	-
159	325338.81	1337014.68	Картометрический	1.00	-
160	325355.18	1337010.13	Картометрический	1.00	-
90	325386.22	1337010.69	Картометрический	1.00	-
161	325447.41	1337326.29	Картометрический	1.00	-
162	325443.80	1337344.66	Картометрический	1.00	-
163	325442.82	1337344.47	Картометрический	1.00	-
164	325440.07	1337358.71	Картометрический	1.00	-
165	325453.04	1337360.63	Картометрический	1.00	-
166	325448.13	1337391.60	Картометрический	1.00	-
167	325456.73	1337393.06	Картометрический	1.00	-
168	325454.03	1337409.35	Картометрический	1.00	-
169	325453.21	1337414.33	Картометрический	1.00	-
170	325455.19	1337414.80	Картометрический	1.00	-
171	325443.90	1337471.06	Картометрический	1.00	-

1	2	3	4	5	6
172	325423.31	1337466.91	Картометрический	1.00	-
173	325399.45	1337462.11	Картометрический	1.00	-
174	325395.73	1337461.16	Картометрический	1.00	-
175	325404.67	1337413.36	Картометрический	1.00	-
176	325403.70	1337411.67	Картометрический	1.00	-
177	325406.12	1337400.08	Картометрический	1.00	-
178	325408.41	1337397.30	Картометрический	1.00	-
179	325423.11	1337321.61	Картометрический	1.00	-
180	325427.62	1337322.59	Картометрический	1.00	-
161	325447.41	1337326.29	Картометрический	1.00	-
181	325125.09	1336596.08	Аналитический	0.10	-
182	325111.45	1336643.42	Аналитический	0.10	-
183	325115.60	1336644.72	Аналитический	0.10	-
184	325110.08	1336661.69	Аналитический	0.10	-
185	325107.69	1336669.05	Аналитический	0.10	-
186	325111.20	1336670.75	Аналитический	0.10	-
187	325107.78	1336681.30	Аналитический	0.10	-
188	325106.47	1336685.08	Аналитический	0.10	-
189	325092.71	1336724.90	Аналитический	0.10	-
190	325084.77	1336747.03	Аналитический	0.10	-
191	325083.42	1336750.80	Картометрический	1.00	-
192	325077.41	1336767.58	Картометрический	1.00	-
193	325066.97	1336795.35	Картометрический	1.00	-
194	325038.86	1336795.36	Картометрический	1.00	-
195	325027.02	1336784.03	Картометрический	1.00	-
196	324989.02	1336785.59	Картометрический	1.00	-
197	324988.63	1336778.38	Картометрический	1.00	-
198	324979.97	1336683.20	Картометрический	1.00	-
199	325021.35	1336679.86	Картометрический	1.00	-
200	325021.63	1336674.86	Картометрический	1.00	-
201	325032.82	1336675.22	Картометрический	1.00	-
202	325033.60	1336659.33	Картометрический	1.00	-
203	325034.84	1336641.92	Картометрический	1.00	-
204	325034.87	1336640.79	Аналитический	0.10	-
205	325035.37	1336615.18	Аналитический	0.10	-
206	325035.44	1336599.17	Аналитический	0.10	-
207	325055.34	1336598.05	Аналитический	0.10	-
181	325125.09	1336596.08	Аналитический	0.10	-
208	323843.25	1335782.93	Картометрический	1.00	-
209	323867.82	1335815.84	Картометрический	1.00	-
210	323843.91	1335834.02	Картометрический	1.00	-
211	323826.94	1335812.84	Картометрический	1.00	-
212	323824.67	1335811.60	Картометрический	1.00	-
213	323821.72	1335807.22	Картометрический	1.00	-
214	323822.84	1335803.56	Картометрический	1.00	-
215	323830.23	1335797.89	Картометрический	1.00	-

1	2	3	4	5	6
216	323832.30	1335792.02	Картометрический	1.00	-
208	323843.25	1335782.93	Картометрический	1.00	-
3. Сведения о характерных точках части (частей) границы объекта					
Обозначение характерных точек части границы	Координаты, м		Метод определения координат характерной точки	Средняя квадратическая погрешность положения характерной точки (Mf), м	Описание обозначения точки на местности (при наличии)
	X	Y			
1	2	3	4	5	6
Часть №					
-	-	-	-	-	-

ГРАФИЧЕСКОЕ ОПИСАНИЕ

местоположения границ
Производственная зона села Митрофановка – П1/1

(наименование объекта, местоположение границ которого описано (далее - объект))

Раздел 1

Сведения об объекте		
№ п/п	Характеристики объекта	Описание характеристик
1	2	3
1	Местоположение объекта	Воронежская область, Кантемировский муниципальный район, Митрофановское сельское поселение, село Митрофановка
2	Площадь объекта \pm величина погрешности определения площади ($P \pm \text{Дельта } P$)	-
3	Иные характеристики объекта	-

Раздел 2

Сведения о местоположении границ объекта					
1. Система координат: МСК - 36, зона 1					
2. Сведения о характерных точках границ объекта					
Обозначение характерных точек границ	Координаты, м		Метод определения координат характерной точки	Средняя квадратическая погрешность положения характерной точки (Мт), м	Описание обозначения точки на местности (при наличии)
	X	Y			
1	2	3	4	5	6
1	326198.47	1337143.35	Картометрический	1.00	-
2	326167.16	1337300.35	Картометрический	1.00	-
3	326161.17	1337333.10	Картометрический	1.00	-
4	326147.44	1337400.98	Картометрический	1.00	-
5	326199.58	1337556.66	Аналитический	0.30	-
6	326196.02	1337581.91	Картометрический	1.00	-
7	326193.13	1337581.01	Картометрический	1.00	-
8	326008.00	1337521.51	Картометрический	1.00	-
9	325957.55	1337505.30	Картометрический	1.00	-
10	325941.25	1337519.38	Картометрический	1.00	-
11	325820.26	1337483.14	Картометрический	1.00	-
12	325810.06	1337452.64	Картометрический	1.00	-
13	325811.31	1337447.44	Картометрический	1.00	-
14	325812.25	1337443.44	Картометрический	1.00	-
15	325826.53	1337383.81	Картометрический	1.00	-
16	325821.64	1337378.41	Картометрический	1.00	-
17	325824.08	1337315.31	Картометрический	1.00	-
18	325822.55	1337312.25	Картометрический	1.00	-
19	325790.66	1337304.50	Картометрический	1.00	-
20	325773.21	1337284.72	Картометрический	1.00	-
21	325766.90	1337282.79	Картометрический	1.00	-
22	325747.50	1337279.49	Картометрический	1.00	-
23	325725.65	1337363.27	Картометрический	1.00	-
24	325707.93	1337460.76	Картометрический	1.00	-
25	325661.02	1337454.29	Картометрический	1.00	-
26	325655.42	1337453.52	Картометрический	1.00	-
27	325644.10	1337513.87	Картометрический	1.00	-
28	325643.75	1337515.82	Картометрический	1.00	-
29	325640.69	1337515.37	Картометрический	1.00	-
30	325638.35	1337515.05	Картометрический	1.00	-
31	325584.59	1337507.31	Картометрический	1.00	-
32	325587.32	1337511.53	Картометрический	1.00	-
33	325578.23	1337508.91	Картометрический	1.00	-
34	325578.32	1337506.27	Картометрический	1.00	-
35	325529.72	1337500.82	Картометрический	1.00	-

1	2	3	4	5	6
36	325527.44	1337502.80	Картометрический	1.00	-
37	325513.64	1337550.75	Картометрический	1.00	-
38	325516.13	1337551.75	Картометрический	1.00	-
39	325514.90	1337557.64	Картометрический	1.00	-
40	325512.77	1337558.77	Картометрический	1.00	-
41	325496.63	1337622.47	Картометрический	1.00	-
42	325485.49	1337623.11	Картометрический	1.00	-
43	325481.00	1337628.27	Картометрический	1.00	-
44	325412.96	1337617.78	Картометрический	1.00	-
45	325412.64	1337611.65	Картометрический	1.00	-
46	325410.36	1337609.77	Картометрический	1.00	-
47	325371.29	1337601.62	Картометрический	1.00	-
48	325369.40	1337601.77	Картометрический	1.00	-
49	325395.73	1337461.16	Картометрический	1.00	-
50	325399.45	1337462.11	Картометрический	1.00	-
51	325423.31	1337466.91	Картометрический	1.00	-
52	325443.90	1337471.06	Картометрический	1.00	-
53	325455.19	1337414.80	Картометрический	1.00	-
54	325453.21	1337414.33	Картометрический	1.00	-
55	325454.03	1337409.35	Картометрический	1.00	-
56	325456.73	1337393.06	Картометрический	1.00	-
57	325448.13	1337391.60	Картометрический	1.00	-
58	325453.04	1337360.63	Картометрический	1.00	-
59	325440.07	1337358.71	Картометрический	1.00	-
60	325442.82	1337344.47	Картометрический	1.00	-
61	325443.80	1337344.66	Картометрический	1.00	-
62	325447.41	1337326.29	Картометрический	1.00	-
63	325427.62	1337322.59	Картометрический	1.00	-
64	325423.11	1337321.61	Картометрический	1.00	-
65	325438.29	1337243.41	Картометрический	1.00	-
66	325441.23	1337221.25	Картометрический	1.00	-
67	325443.19	1337198.77	Картометрический	1.00	-
68	325444.48	1337197.13	Картометрический	1.00	-
69	325621.02	1337199.58	Аналитический	0.10	-
70	325679.33	1337198.19	Картометрический	1.00	-
71	325681.11	1337200.32	Картометрический	1.00	-
72	325684.53	1337216.40	Картометрический	1.00	-
73	325688.42	1337218.81	Картометрический	1.00	-
74	325721.60	1337220.52	Картометрический	1.00	-
75	325751.67	1337219.73	Картометрический	1.00	-
76	325756.10	1337218.04	Картометрический	1.00	-
77	325760.86	1337214.28	Картометрический	1.00	-
78	325770.81	1337210.30	Картометрический	1.00	-
79	325808.30	1337208.83	Картометрический	1.00	-
80	325909.87	1337207.06	Картометрический	1.00	-
81	325981.83	1337200.15	Картометрический	1.00	-
82	326038.45	1337191.83	Картометрический	1.00	-
83	326045.64	1337193.05	Картометрический	1.00	-

1	2	3	4	5	6
84	326048.47	1337195.28	Картометрический	1.00	-
85	326049.18	1337197.14	Картометрический	1.00	-
86	326049.81	1337201.34	Картометрический	1.00	-
87	326057.83	1337200.11	Картометрический	1.00	-
88	326060.36	1337192.74	Картометрический	1.00	-
89	326067.81	1337187.92	Картометрический	1.00	-
90	326160.72	1337157.66	Картометрический	1.00	-
91	326188.74	1337146.19	Картометрический	1.00	-
1	326198.47	1337143.35	Картометрический	1.00	-

3. Сведения о характерных точках части (частей) границы объекта

Обозначение характерных точек части границы	Координаты, м		Метод определения координат характерной точки	Средняя квадратическая погрешность положения характерной точки (Mt), м	Описание обозначения точки на местности (при наличии)
	X	Y			
1	2	3	4	5	6
Часть №					
-	-	-	-	-	-

ГРАФИЧЕСКОЕ ОПИСАНИЕ

местоположения границ

Производственно-коммунальная зона села Митрофановка – П2/1

(наименование объекта, местоположение границ которого описано (далее - объект))

Раздел 1

Сведения об объекте		
№ п/п	Характеристики объекта	Описание характеристик
1	2	3
1	Местоположение объекта	Воронежская область, Кантемировский муниципальный район, Митрофановское сельское поселение, село Митрофановка
2	Площадь объекта \pm величина погрешности определения площади ($P \pm \text{Дельта } P$)	-
3	Иные характеристики объекта	-

Раздел 2

Сведения о местоположении границ объекта					
1. Система координат: МСК - 36, зона 1					
2. Сведения о характерных точках границ объекта					
Обозначение характерных точек границ	Координаты, м		Метод определения координат характерной точки	Средняя квадратическая погрешность положения характерной точки (Mt), м	Описание обозначения точки на местности (при наличии)
	X	Y			
1	2	3	4	5	6
1	326416.05	1337306.17	Картометрический	1.00	-
2	326401.22	1337371.50	Картометрический	1.00	-
3	326430.50	1337382.82	Картометрический	1.00	-
4	326430.64	1337396.20	Картометрический	1.00	-
5	326428.50	1337413.24	Картометрический	1.00	-
6	326425.94	1337504.25	Картометрический	1.00	-
7	326295.81	1337470.35	Картометрический	1.00	-
8	326284.25	1337504.84	Картометрический	1.00	-
9	326253.91	1337509.02	Картометрический	1.00	-
10	326241.78	1337506.44	Картометрический	1.00	-
11	326223.49	1337503.05	Картометрический	1.00	-
12	326210.95	1337500.87	Картометрический	1.00	-
13	326239.19	1337338.71	Картометрический	1.00	-
14	326329.77	1337354.07	Картометрический	1.00	-
15	326340.96	1337283.66	Картометрический	1.00	-
16	326368.81	1337286.00	Картометрический	1.00	-
17	326377.92	1337299.53	Картометрический	1.00	-
1	326416.05	1337306.17	Картометрический	1.00	-
18	325944.19	1336510.35	Аналитический	0.10	-
19	325951.36	1336535.80	Аналитический	0.10	-
20	325964.48	1336533.03	Аналитический	0.10	-
21	325970.17	1336560.33	Аналитический	0.10	-
22	325921.34	1336571.29	Аналитический	0.10	-
23	325910.50	1336573.45	Картометрический	1.00	-
24	325898.37	1336525.00	Картометрический	1.00	-
25	325913.05	1336520.28	Аналитический	0.10	-
26	325932.66	1336514.02	Аналитический	0.10	-
27	325939.04	1336511.98	Картометрический	1.00	-
28	325943.21	1336510.65	Аналитический	0.10	-
18	325944.19	1336510.35	Аналитический	0.10	-
29	325438.84	1338002.41	Аналитический	0.10	-
30	325435.23	1338023.44	Аналитический	0.10	-
31	325431.05	1338051.32	Картометрический	1.00	-

1	2	3	4	5	6
32	325428.09	1338070.86	Картометрический	1.00	-
33	325421.68	1338110.35	Картометрический	1.00	-
34	325318.55	1338102.47	Картометрический	1.00	-
35	325308.87	1338015.93	Картометрический	1.00	-
36	325308.77	1337982.18	Картометрический	1.00	-
29	325438.84	1338002.41	Аналитический	0.10	-
37	324357.72	1337109.27	Картометрический	1.00	-
38	324357.77	1337117.44	Картометрический	1.00	-
39	324301.91	1337121.34	Картометрический	1.00	-
40	324220.85	1337127.00	Картометрический	1.00	-
41	324183.71	1337136.81	Картометрический	1.00	-
42	324181.19	1337137.73	Картометрический	1.00	-
43	324176.25	1337117.24	Аналитический	0.10	-
44	324182.67	1337082.13	Аналитический	0.10	-
45	324188.80	1337058.97	Картометрический	1.00	-
46	324190.32	1337059.43	Аналитический	0.10	-
47	324193.45	1337060.39	Аналитический	0.10	-
48	324292.26	1337090.44	Картометрический	1.00	-
49	324310.22	1337096.31	Картометрический	1.00	-
37	324357.72	1337109.27	Картометрический	1.00	-
50	324010.75	1336520.32	Картометрический	1.00	-
51	324016.39	1336536.65	Картометрический	1.00	-
52	324018.62	1336543.76	Картометрический	1.00	-
53	324058.04	1336524.34	Картометрический	1.00	-
54	324124.07	1336627.47	Картометрический	1.00	-
55	324113.64	1336633.82	Картометрический	1.00	-
56	323946.28	1336730.21	Картометрический	1.00	-
57	323944.34	1336731.50	Картометрический	1.00	-
58	323934.94	1336717.65	Картометрический	1.00	-
59	323856.12	1336606.28	Картометрический	1.00	-
60	323874.52	1336595.95	Картометрический	1.00	-
61	323925.06	1336565.48	Картометрический	1.00	-
62	323995.79	1336529.66	Картометрический	1.00	-
63	323998.87	1336528.19	Картометрический	1.00	-
64	323998.12	1336526.55	Картометрический	1.00	-
50	324010.75	1336520.32	Картометрический	1.00	-
65	323831.38	1336288.96	Картометрический	1.00	-
66	323889.88	1336365.11	Картометрический	1.00	-
67	323932.14	1336419.28	Картометрический	1.00	-
68	323931.56	1336419.73	Картометрический	1.00	-
69	323952.03	1336447.40	Картометрический	1.00	-
70	323947.21	1336451.25	Картометрический	1.00	-
71	323932.14	1336461.17	Картометрический	1.00	-
72	323923.23	1336467.49	Картометрический	1.00	-
73	323899.21	1336486.08	Аналитический	0.10	-

1	2	3	4	5	6
74	323865.68	1336508.53	Аналитический	0.10	-
75	323831.89	1336533.27	Аналитический	0.10	-
76	323813.55	1336546.13	Картометрический	1.00	-
77	323800.71	1336527.99	Картометрический	1.00	-
78	323761.99	1336470.20	Картометрический	1.00	-
79	323756.09	1336459.98	Картометрический	1.00	-
80	323712.26	1336399.25	Картометрический	1.00	-
81	323698.90	1336378.42	Картометрический	1.00	-
82	323699.67	1336373.50	Картометрический	1.00	-
83	323702.04	1336370.56	Картометрический	1.00	-
84	323759.84	1336333.34	Аналитический	0.10	-
85	323764.84	1336330.01	Аналитический	0.10	-
65	323831.38	1336288.96	Картометрический	1.00	-
86	323153.89	1335825.74	Картометрический	1.00	-
87	323177.47	1335842.06	Картометрический	1.00	-
88	323184.55	1335836.06	Картометрический	1.00	-
89	323188.09	1335834.98	Картометрический	1.00	-
90	323195.95	1335839.50	Картометрический	1.00	-
91	323242.92	1335874.29	Картометрический	1.00	-
92	323284.98	1335901.02	Картометрический	1.00	-
93	323312.30	1335921.66	Картометрический	1.00	-
94	323350.73	1335951.04	Картометрический	1.00	-
95	323415.68	1336016.00	Картометрический	1.00	-
96	323454.60	1336058.06	Картометрический	1.00	-
97	323504.52	1336121.34	Картометрический	1.00	-
98	323610.45	1336273.66	Картометрический	1.00	-
99	323637.18	1336316.70	Картометрический	1.00	-
100	323681.19	1336378.46	Картометрический	1.00	-
101	323791.04	1336537.48	Картометрический	1.00	-
102	323777.21	1336546.45	Аналитический	0.10	-
103	323728.32	1336578.62	Аналитический	0.10	-
104	323726.88	1336579.34	Аналитический	0.10	-
105	323711.03	1336589.02	Аналитический	0.10	-
106	323708.96	1336590.30	Картометрический	1.00	-
107	323679.36	1336557.13	Картометрический	1.00	-
108	323543.74	1336506.58	Картометрический	1.00	-
109	323539.71	1336504.58	Картометрический	1.00	-
110	323513.46	1336488.09	Картометрический	1.00	-
111	323493.77	1336474.73	Картометрический	1.00	-
112	323470.52	1336458.92	Картометрический	1.00	-
113	323378.95	1336349.24	Картометрический	1.00	-
114	323414.66	1336330.77	Картометрический	1.00	-
115	323219.29	1336076.03	Картометрический	1.00	-
116	323201.70	1336053.73	Картометрический	1.00	-
117	323194.98	1336048.55	Картометрический	1.00	-
118	323187.16	1336035.18	Картометрический	1.00	-
119	323106.85	1336104.22	Картометрический	1.00	-

1	2	3	4	5	6
120	323098.24	1336093.91	Картометрический	1.00	-
121	323067.05	1336054.74	Картометрический	1.00	-
122	323111.10	1336013.75	Картометрический	1.00	-
123	323111.54	1335941.86	Картометрический	1.00	-
86	323153.89	1335825.74	Картометрический	1.00	-
3. Сведения о характерных точках части (частей) границы объекта					
Обозначение характерных точек части границы	Координаты, м		Метод определения координат характерной точки	Средняя квадратическая погрешность положения характерной точки (Mf), м	Описание обозначения точки на местности (при наличии)
	X	Y			
1	2	3	4	5	6
Часть №					
-	-	-	-	-	-

ГРАФИЧЕСКОЕ ОПИСАНИЕ

местоположения границ

Зона улиц, дорог, инженерной и транспортной инфраструктуры
села Митрофановка – ИТ1/1

(наименование объекта, местоположение границ которого описано (далее - объект))

Раздел 1

Сведения об объекте		
№ п/п	Характеристики объекта	Описание характеристик
1	2	3
1	Местоположение объекта	Воронежская область, Кантемировский муниципальный район, Митрофановское сельское поселение, село Митрофановка
2	Площадь объекта \pm величина погрешности определения площади ($P \pm \text{Дельта } P$)	-
3	Иные характеристики объекта	-

Раздел 2

Сведения о местоположении границ объекта					
1. Система координат: МСК - 36, зона 1					
2. Сведения о характерных точках границ объекта					
Обозначение характерных точек границ	Координаты, м		Метод определения координат характерной точки	Средняя квадратическая погрешность положения характерной точки (Мт), м	Описание обозначения точки на местности (при наличии)
	X	Y			
1	2	3	4	5	6
1	326949.49	1336719.55	Картометрический	1.00	-
2	326952.47	1336731.85	Картометрический	1.00	-
3	326944.56	1336734.14	Картометрический	1.00	-
4	326944.42	1336737.15	Картометрический	1.00	-
5	326947.36	1336745.98	Картометрический	1.00	-
6	326974.74	1336775.39	Картометрический	1.00	-
7	326948.28	1336766.08	Картометрический	1.00	-
8	326927.36	1336739.02	Картометрический	1.00	-
9	326918.91	1336735.52	Картометрический	1.00	-
10	326903.69	1336734.32	Картометрический	1.00	-
11	326883.33	1336736.41	Картометрический	1.00	-
12	326666.30	1336758.54	Картометрический	1.00	-
13	326502.21	1336794.90	Картометрический	1.00	-
14	326498.88	1336781.14	Картометрический	1.00	-
15	326502.70	1336776.72	Картометрический	1.00	-
16	326490.30	1336740.43	Картометрический	1.00	-
17	326464.55	1336683.14	Картометрический	1.00	-
18	326384.30	1336554.56	Картометрический	1.00	-
19	326172.80	1336215.65	Картометрический	1.00	-
20	326164.97	1336208.95	Картометрический	1.00	-
21	326162.03	1336209.19	Картометрический	1.00	-
22	326155.84	1336214.83	Картометрический	1.00	-
23	326146.53	1336204.54	Картометрический	1.00	-
24	326151.58	1336200.64	Картометрический	1.00	-
25	326163.75	1336177.83	Картометрический	1.00	-
26	326165.46	1336169.89	Картометрический	1.00	-
27	326162.09	1336143.57	Картометрический	1.00	-
28	326135.83	1336096.88	Картометрический	1.00	-
29	325838.07	1335622.26	Картометрический	1.00	-
30	325553.89	1335169.27	Аналитический	0.30	-
31	325573.32	1335162.04	Аналитический	0.30	-
32	325848.12	1335610.01	Аналитический	0.30	-
33	326117.40	1336040.32	Аналитический	0.30	-
34	326119.74	1336038.44	Аналитический	0.30	-
35	326159.47	1336098.33	Картометрический	1.00	-

1	2	3	4	5	6
36	326180.19	1336137.30	Картометрический	1.00	-
37	326184.39	1336168.21	Картометрический	1.00	-
38	326183.40	1336186.26	Картометрический	1.00	-
39	326184.55	1336195.58	Картометрический	1.00	-
40	326190.52	1336209.22	Картометрический	1.00	-
41	326254.47	1336315.51	Картометрический	1.00	-
42	326258.35	1336314.19	Картометрический	1.00	-
43	326261.66	1336320.56	Картометрический	1.00	-
44	326258.80	1336323.86	Картометрический	1.00	-
45	326294.85	1336383.61	Картометрический	1.00	-
46	326299.01	1336381.87	Картометрический	1.00	-
47	326302.29	1336388.94	Картометрический	1.00	-
48	326298.65	1336392.21	Картометрический	1.00	-
49	326313.07	1336415.51	Картометрический	1.00	-
50	326341.36	1336454.91	Картометрический	1.00	-
51	326354.81	1336454.57	Картометрический	1.00	-
52	326360.49	1336464.72	Картометрический	1.00	-
53	326352.84	1336473.40	Картометрический	1.00	-
54	326483.83	1336694.64	Картометрический	1.00	-
55	326499.22	1336722.80	Картометрический	1.00	-
56	326500.50	1336732.16	Картометрический	1.00	-
57	326514.82	1336770.22	Картометрический	1.00	-
58	326519.15	1336774.89	Картометрический	1.00	-
59	326523.28	1336775.61	Картометрический	1.00	-
60	326530.53	1336775.61	Картометрический	1.00	-
61	326666.72	1336744.17	Картометрический	1.00	-
62	326934.73	1336719.74	Картометрический	1.00	-
1	326949.49	1336719.55	Картометрический	1.00	-
63	326550.14	1336943.61	Картометрический	1.00	-
64	326521.12	1336968.34	Картометрический	1.00	-
65	326521.89	1336973.21	Картометрический	1.00	-
66	326502.36	1336989.07	Картометрический	1.00	-
67	326471.11	1337008.92	Картометрический	1.00	-
68	326402.98	1337043.03	Картометрический	1.00	-
69	326395.23	1337060.00	Картометрический	1.00	-
70	326385.52	1337063.17	Картометрический	1.00	-
71	326384.73	1337055.70	Картометрический	1.00	-
72	326382.18	1337055.11	Картометрический	1.00	-
73	326377.85	1337056.78	Картометрический	1.00	-
74	326315.81	1337099.93	Картометрический	1.00	-
75	326283.05	1337115.14	Картометрический	1.00	-
76	326278.28	1337123.87	Картометрический	1.00	-
77	326265.07	1337123.91	Картометрический	1.00	-
78	326261.26	1337121.86	Картометрический	1.00	-
79	326198.47	1337143.35	Картометрический	1.00	-
80	326188.74	1337146.19	Картометрический	1.00	-
81	326160.72	1337157.66	Картометрический	1.00	-

1	2	3	4	5	6
82	326067.81	1337187.92	Картометрический	1.00	-
83	326060.36	1337192.74	Картометрический	1.00	-
84	326057.83	1337200.11	Картометрический	1.00	-
85	326049.81	1337201.34	Картометрический	1.00	-
86	326049.18	1337197.14	Картометрический	1.00	-
87	326048.47	1337195.28	Картометрический	1.00	-
88	326045.64	1337193.05	Картометрический	1.00	-
89	326038.45	1337191.83	Картометрический	1.00	-
90	325981.83	1337200.15	Картометрический	1.00	-
91	325909.87	1337207.06	Картометрический	1.00	-
92	325808.30	1337208.83	Картометрический	1.00	-
93	325770.81	1337210.30	Картометрический	1.00	-
94	325760.86	1337214.28	Картометрический	1.00	-
95	325756.10	1337218.04	Картометрический	1.00	-
96	325751.67	1337219.73	Картометрический	1.00	-
97	325721.60	1337220.52	Картометрический	1.00	-
98	325688.42	1337218.81	Картометрический	1.00	-
99	325684.53	1337216.40	Картометрический	1.00	-
100	325681.11	1337200.32	Картометрический	1.00	-
101	325679.33	1337198.19	Картометрический	1.00	-
102	325862.75	1337193.80	Картометрический	1.00	-
103	326027.71	1337173.67	Картометрический	1.00	-
104	326121.00	1337151.51	Картометрический	1.00	-
105	326320.63	1337072.97	Картометрический	1.00	-
106	326400.05	1337041.37	Картометрический	1.00	-
107	326532.51	1336953.02	Картометрический	1.00	-
63	326550.14	1336943.61	Картометрический	1.00	-
108	325444.48	1337197.13	Картометрический	1.00	-
109	325443.19	1337198.77	Картометрический	1.00	-
110	325441.23	1337221.25	Картометрический	1.00	-
111	325438.29	1337243.41	Картометрический	1.00	-
112	325408.41	1337397.30	Картометрический	1.00	-
113	325406.12	1337400.08	Картометрический	1.00	-
114	325403.70	1337411.67	Картометрический	1.00	-
115	325404.67	1337413.36	Картометрический	1.00	-
116	325395.73	1337461.16	Картометрический	1.00	-
117	325369.40	1337601.77	Картометрический	1.00	-
118	325354.84	1337674.51	Картометрический	1.00	-
119	325350.39	1337696.41	Картометрический	1.00	-
120	325339.89	1337753.39	Картометрический	1.00	-
121	325321.60	1337863.00	Картометрический	1.00	-
122	325309.67	1337943.94	Картометрический	1.00	-
123	325308.77	1337982.18	Картометрический	1.00	-
124	325308.87	1338015.93	Картометрический	1.00	-
125	325318.55	1338102.47	Картометрический	1.00	-
126	325326.29	1338171.61	Картометрический	1.00	-
127	325343.97	1338179.86	Аналитический	0.10	-

1	2	3	4	5	6
128	325387.23	1338189.79	Аналитический	0.10	-
129	325383.20	1338208.85	Аналитический	0.10	-
130	325403.41	1338211.86	Аналитический	0.10	-
131	325423.02	1338211.29	Картометрический	1.00	-
132	325426.91	1338211.00	Аналитический	0.10	-
133	325427.26	1338216.68	Аналитический	0.10	-
134	325423.61	1338216.84	Аналитический	0.10	-
135	325414.57	1338219.65	Аналитический	0.10	-
136	325413.84	1338232.37	Аналитический	0.10	-
137	325381.62	1338231.80	Аналитический	0.10	-
138	325348.55	1338227.52	Аналитический	0.10	-
139	325346.19	1338227.19	Аналитический	0.10	-
140	325344.49	1338237.68	Аналитический	0.10	-
141	325309.33	1338225.21	Аналитический	0.10	-
142	325311.48	1338215.90	Аналитический	0.10	-
143	325310.85	1338215.86	Аналитический	0.10	-
144	325309.63	1338215.63	Аналитический	0.30	-
145	325302.36	1338214.29	Аналитический	0.30	-
146	325302.36	1338210.39	Аналитический	0.30	-
147	325310.53	1338179.40	Картометрический	1.00	-
148	325309.09	1338147.68	Картометрический	1.00	-
149	325294.61	1338024.24	Картометрический	1.00	-
150	325293.17	1337986.51	Картометрический	1.00	-
151	325293.88	1337969.84	Картометрический	1.00	-
152	325297.73	1337940.55	Картометрический	1.00	-
153	325315.78	1337827.54	Картометрический	1.00	-
154	325348.89	1337654.98	Картометрический	1.00	-
155	325373.58	1337513.19	Картометрический	1.00	-
156	325400.94	1337374.35	Картометрический	1.00	-
157	325420.11	1337272.52	Картометрический	1.00	-
158	325426.31	1337225.55	Картометрический	1.00	-
159	325423.70	1337221.49	Картометрический	1.00	-
160	325420.04	1337217.83	Картометрический	1.00	-
161	325405.71	1337217.20	Картометрический	1.00	-
162	325406.68	1337199.12	Картометрический	1.00	-
163	325406.75	1337196.60	Картометрический	1.00	-
164	325425.56	1337196.86	Картометрический	1.00	-
108	325444.48	1337197.13	Картометрический	1.00	-
165	325331.09	1338193.10	Аналитический	0.10	-
166	325331.09	1338193.34	Аналитический	0.10	-
167	325330.85	1338193.34	Аналитический	0.10	-
168	325330.85	1338193.10	Аналитический	0.10	-
165	325331.09	1338193.10	Аналитический	0.10	-
169	324743.09	1337810.77	Картометрический	1.00	-
170	324738.92	1337829.95	Картометрический	1.00	-
171	324725.65	1337886.85	Картометрический	1.00	-

1	2	3	4	5	6
172	324720.87	1337907.33	Картометрический	1.00	-
173	324648.28	1338180.90	Картометрический	1.00	-
174	324646.34	1338204.33	Картометрический	1.00	-
175	324635.12	1338200.84	Картометрический	1.00	-
176	324635.17	1338200.36	Картометрический	1.00	-
177	324635.82	1338198.18	Картометрический	1.00	-
178	324642.32	1338178.75	Картометрический	1.00	-
179	324714.18	1337906.47	Картометрический	1.00	-
180	324719.59	1337885.89	Картометрический	1.00	-
181	324734.67	1337828.55	Картометрический	1.00	-
182	324738.22	1337809.85	Картометрический	1.00	-
169	324743.09	1337810.77	Картометрический	1.00	-
183	324240.93	1334825.29	Аналитический	0.30	-
184	324252.53	1334845.59	Аналитический	0.30	-
185	324098.46	1334944.06	Картометрический	1.00	-
186	323800.27	1335120.19	Картометрический	1.00	-
187	323598.94	1335232.69	Картометрический	1.00	-
188	323454.56	1335288.59	Картометрический	1.00	-
189	323431.32	1335296.68	Картометрический	1.00	-
190	323386.74	1335312.17	Картометрический	1.00	-
191	323402.91	1335357.31	Картометрический	1.00	-
192	323287.93	1335391.43	Картометрический	1.00	-
193	323257.14	1335421.78	Картометрический	1.00	-
194	323210.20	1335455.84	Картометрический	1.00	-
195	323170.95	1335463.64	Картометрический	1.00	-
196	323108.88	1335475.29	Картометрический	1.00	-
197	323101.40	1335476.99	Картометрический	1.00	-
198	323107.71	1335520.62	Картометрический	1.00	-
199	323134.73	1335739.02	Картометрический	1.00	-
200	323141.80	1335761.14	Картометрический	1.00	-
201	323152.10	1335776.90	Картометрический	1.00	-
202	323170.20	1335797.64	Картометрический	1.00	-
203	323249.61	1335855.03	Картометрический	1.00	-
204	323300.96	1335893.61	Картометрический	1.00	-
205	323361.24	1335941.31	Картометрический	1.00	-
206	323412.34	1335992.02	Картометрический	1.00	-
207	323445.16	1336023.07	Картометрический	1.00	-
208	323454.99	1336029.16	Картометрический	1.00	-
209	323464.06	1336028.42	Картометрический	1.00	-
210	323470.02	1336037.61	Картометрический	1.00	-
211	323467.18	1336045.67	Картометрический	1.00	-
212	323473.27	1336058.64	Картометрический	1.00	-
213	323512.18	1336109.45	Картометрический	1.00	-
214	323518.77	1336107.29	Картометрический	1.00	-
215	323521.90	1336111.33	Картометрический	1.00	-
216	323518.18	1336115.45	Картометрический	1.00	-
217	323562.60	1336180.70	Картометрический	1.00	-

1	2	3	4	5	6
218	323650.65	1336308.94	Картометрический	1.00	-
219	323686.91	1336361.71	Картометрический	1.00	-
220	323692.81	1336364.66	Картометрический	1.00	-
221	323698.15	1336363.04	Картометрический	1.00	-
222	323702.04	1336370.56	Картометрический	1.00	-
223	323699.67	1336373.50	Картометрический	1.00	-
224	323698.90	1336378.42	Картометрический	1.00	-
225	323712.26	1336399.25	Картометрический	1.00	-
226	323756.09	1336459.98	Картометрический	1.00	-
227	323761.99	1336470.20	Картометрический	1.00	-
228	323800.71	1336527.99	Картометрический	1.00	-
229	323813.55	1336546.13	Картометрический	1.00	-
230	323856.12	1336606.28	Картометрический	1.00	-
231	323934.94	1336717.65	Картометрический	1.00	-
232	323944.34	1336731.50	Картометрический	1.00	-
233	324037.15	1336868.39	Картометрический	1.00	-
234	324051.10	1336872.42	Картометрический	1.00	-
235	324058.77	1336885.30	Картометрический	1.00	-
236	324057.00	1336897.68	Картометрический	1.00	-
237	324057.98	1336902.59	Картометрический	1.00	-
238	324120.97	1336990.15	Картометрический	1.00	-
239	324112.62	1337001.36	Картометрический	1.00	-
240	324100.14	1336998.60	Картометрический	1.00	-
241	324094.63	1336999.78	Картометрический	1.00	-
242	324086.30	1337015.50	Картометрический	1.00	-
243	324076.24	1337012.34	Картометрический	1.00	-
244	324089.03	1336987.30	Картометрический	1.00	-
245	324091.59	1336979.83	Картометрический	1.00	-
246	324090.90	1336971.19	Картометрический	1.00	-
247	324079.40	1336954.87	Картометрический	1.00	-
248	323791.04	1336537.48	Картометрический	1.00	-
249	323681.19	1336378.46	Картометрический	1.00	-
250	323637.18	1336316.70	Картометрический	1.00	-
251	323610.45	1336273.66	Картометрический	1.00	-
252	323504.52	1336121.34	Картометрический	1.00	-
253	323454.60	1336058.06	Картометрический	1.00	-
254	323415.68	1336016.00	Картометрический	1.00	-
255	323350.73	1335951.04	Картометрический	1.00	-
256	323312.30	1335921.66	Картометрический	1.00	-
257	323284.98	1335901.02	Картометрический	1.00	-
258	323242.92	1335874.29	Картометрический	1.00	-
259	323195.95	1335839.50	Картометрический	1.00	-
260	323188.09	1335834.98	Картометрический	1.00	-
261	323184.55	1335836.06	Картометрический	1.00	-
262	323177.47	1335842.06	Картометрический	1.00	-
263	323153.89	1335825.74	Картометрический	1.00	-
264	323156.05	1335816.69	Картометрический	1.00	-
265	323152.91	1335809.04	Картометрический	1.00	-

1	2	3	4	5	6
266	323135.49	1335789.87	Картометрический	1.00	-
267	323122.84	1335770.41	Картометрический	1.00	-
268	323114.14	1335743.43	Картометрический	1.00	-
269	323086.86	1335523.16	Картометрический	1.00	-
270	323073.11	1335418.96	Картометрический	1.00	-
271	323070.71	1335400.81	Картометрический	1.00	-
272	323059.73	1335395.51	Картометрический	1.00	-
273	322853.26	1335417.64	Картометрический	1.00	-
274	322752.24	1335424.07	Картометрический	1.00	-
275	322705.21	1335424.00	Картометрический	1.00	-
276	322693.56	1335411.43	Аналитический	0.30	-
277	322774.07	1335411.32	Аналитический	0.30	-
278	322885.85	1335403.20	Аналитический	0.30	-
279	322951.89	1335398.18	Аналитический	0.30	-
280	323078.79	1335378.01	Аналитический	0.30	-
281	323106.24	1335371.11	Аналитический	0.30	-
282	323153.15	1335359.32	Аналитический	0.30	-
283	323221.63	1335344.94	Аналитический	0.30	-
284	323341.60	1335312.15	Аналитический	0.30	-
285	323405.31	1335290.29	Аналитический	0.30	-
286	323423.49	1335284.05	Аналитический	0.30	-
287	323445.28	1335275.03	Аналитический	0.30	-
288	323499.40	1335252.63	Аналитический	0.30	-
289	323566.83	1335220.46	Аналитический	0.30	-
290	323670.48	1335168.36	Аналитический	0.30	-
291	324084.66	1334925.23	Аналитический	0.30	-
183	324240.93	1334825.29	Аналитический	0.30	-
292	324094.29	1337029.90	Картометрический	1.00	-
293	324091.39	1337044.69	Картометрический	1.00	-
294	324075.96	1337043.45	Картометрический	1.00	-
295	323915.32	1337136.59	Картометрический	1.00	-
296	323893.47	1337149.25	Картометрический	1.00	-
297	323787.88	1337224.98	Картометрический	1.00	-
298	323544.93	1337386.03	Картометрический	1.00	-
299	323534.00	1337396.50	Картометрический	1.00	-
300	323522.99	1337424.21	Картометрический	1.00	-
301	323522.93	1337427.92	Аналитический	0.50	-
302	323505.64	1337399.27	Аналитический	0.50	-
303	323502.39	1337391.35	Аналитический	0.50	-
304	323534.47	1337370.41	Картометрический	1.00	-
305	323777.18	1337209.53	Картометрический	1.00	-
306	323785.38	1337205.46	Картометрический	1.00	-
307	323837.52	1337169.07	Картометрический	1.00	-
308	323877.75	1337141.00	Картометрический	1.00	-
309	323895.14	1337130.95	Картометрический	1.00	-
310	323953.18	1337097.41	Картометрический	1.00	-
311	324000.20	1337070.24	Картометрический	1.00	-

1	2	3	4	5	6
312	324003.93	1337065.72	Картометрический	1.00	-
313	324004.91	1337057.07	Картометрический	1.00	-
314	324043.63	1337031.33	Картометрический	1.00	-
315	324049.14	1337033.29	Картометрический	1.00	-
316	324056.01	1337032.11	Картометрический	1.00	-
317	324071.32	1337021.62	Картометрический	1.00	-
318	324081.14	1337025.16	Картометрический	1.00	-
292	324094.29	1337029.90	Картометрический	1.00	-

3. Сведения о характерных точках части (частей) границы объекта

Обозначение характерных точек части границы	Координаты, м		Метод определения координат характерной точки	Средняя квадратическая погрешность положения характерной точки (Mf), м	Описание обозначения точки на местности (при наличии)
	X	Y			
1	2	3	4	5	6
Часть №					
-	-	-	-	-	-

ГРАФИЧЕСКОЕ ОПИСАНИЕ

местоположения границ

Зона сельскохозяйственного использования в границах

населенного пункта села Митрофановка – СХ1/1

(наименование объекта, местоположение границ которого описано (далее - объект))

Раздел 1

Сведения об объекте		
№ п/п	Характеристики объекта	Описание характеристик
1	2	3
1	Местоположение объекта	Воронежская область, Кантемировский муниципальный район, Митрофановское сельское поселение, село Митрофановка
2	Площадь объекта \pm величина погрешности определения площади ($P \pm \text{Дельта } P$)	-
3	Иные характеристики объекта	-

Раздел 2

Сведения о местоположении границ объекта					
1. Система координат: МСК - 36, зона 1					
2. Сведения о характерных точках границ объекта					
Обозначение характерных точек границ	Координаты, м		Метод определения координат характерной точки	Средняя квадратическая погрешность положения характерной точки (Mt), м	Описание обозначения точки на местности (при наличии)
	X	Y			
1	2	3	4	5	6
1	326894.47	1335722.80	Картометрический	1.00	-
2	326917.16	1335749.34	Аналитический	0.10	-
3	326967.02	1335844.65	Аналитический	0.10	-
4	326843.55	1335920.96	Картометрический	1.00	-
5	326955.24	1336104.81	Картометрический	1.00	-
6	327098.30	1336019.52	Картометрический	1.00	-
7	327161.24	1336187.93	Картометрический	1.00	-
8	327176.96	1336306.15	Картометрический	1.00	-
9	327176.09	1336307.06	Аналитический	0.10	-
10	327060.09	1336356.19	Аналитический	0.10	-
11	327165.06	1336629.94			
12	327143.86	1336639.21	Картометрический	1.00	-
13	326987.21	1336252.07	Картометрический	1.00	-
14	326925.69	1336125.32	Картометрический	1.00	-
15	326812.31	1335937.18	Картометрический	1.00	-
16	326722.78	1335782.74	Картометрический	1.00	-
17	326762.42	1335759.27	Картометрический	1.00	-
18	326816.37	1335749.40	Картометрический	1.00	-
1	326894.47	1335722.80	Картометрический	1.00	-
19	326469.34	1337531.19	Картометрический	1.00	-
20	326442.83	1337628.25	Картометрический	1.00	-
21	326414.96	1337632.93	Аналитический	0.10	-
22	326215.96	1337576.75	Аналитический	0.10	-
23	326199.58	1337556.66	Аналитический	0.10	-
24	326210.95	1337500.87	Картометрический	1.00	-
25	326223.49	1337503.05	Картометрический	1.00	-
26	326241.78	1337506.44	Картометрический	1.00	-
27	326253.91	1337509.02	Картометрический	1.00	-
28	326284.25	1337504.84	Картометрический	1.00	-
29	326295.81	1337470.35	Картометрический	1.00	-
30	326425.94	1337504.25	Картометрический	1.00	-
31	326437.82	1337537.28	Картометрический	1.00	-
19	326469.34	1337531.19	Картометрический	1.00	-

1	2	3	4	5	6
32	326196.02	1337581.91	Картометрический	1.00	-
33	326182.72	1337676.45	Аналитический	0.10	-
34	326162.36	1337674.23	Аналитический	0.10	-
35	325930.06	1337599.08	Аналитический	0.10	-
36	325942.89	1337550.56	Аналитический	0.10	-
37	325787.89	1337501.26	Картометрический	1.00	-
38	325788.07	1337500.60	Картометрический	1.00	-
39	325796.57	1337472.24	Картометрический	1.00	-
40	325799.43	1337467.95	Картометрический	1.00	-
41	325799.48	1337441.85	Картометрический	1.00	-
42	325808.57	1337446.43	Картометрический	1.00	-
43	325811.31	1337447.44	Картометрический	1.00	-
44	325810.06	1337452.64	Картометрический	1.00	-
45	325820.26	1337483.14	Картометрический	1.00	-
46	325941.25	1337519.38	Картометрический	1.00	-
47	325957.55	1337505.30	Картометрический	1.00	-
48	326008.00	1337521.51	Картометрический	1.00	-
49	326193.13	1337581.01	Картометрический	1.00	-
32	326196.02	1337581.91	Картометрический	1.00	-
50	325477.02	1335505.18	Картометрический	1.00	-
51	325324.49	1335581.16	Картометрический	1.00	-
52	325293.17	1335511.14	Картометрический	1.00	-
53	325328.53	1335483.55	Картометрический	1.00	-
54	325367.34	1335466.87	Картометрический	1.00	-
55	325389.47	1335465.07	Картометрический	1.00	-
50	325477.02	1335505.18	Картометрический	1.00	-
56	325115.02	1337828.59	Аналитический	0.10	-
57	325131.82	1337836.94	Картометрический	1.00	-
58	325201.41	1337888.31	Картометрический	1.00	-
59	325228.87	1337914.47	Картометрический	1.00	-
60	325293.88	1337969.84	Картометрический	1.00	-
61	325293.17	1337986.51	Картометрический	1.00	-
62	325294.61	1338024.24	Картометрический	1.00	-
63	325309.09	1338147.68	Картометрический	1.00	-
64	325310.53	1338179.40	Картометрический	1.00	-
65	325302.36	1338210.39	Картометрический	1.00	-
66	325302.28	1338151.57	Картометрический	1.00	-
67	325280.70	1338067.14	Картометрический	1.00	-
68	325276.91	1338056.63	Картометрический	1.00	-
69	325262.15	1338015.72	Картометрический	1.00	-
70	325219.51	1337938.41	Картометрический	1.00	-
71	325194.51	1337908.29	Картометрический	1.00	-
72	325143.75	1337875.92	Картометрический	1.00	-
73	325113.27	1337855.32	Картометрический	1.00	-
74	325109.88	1337849.74	Аналитический	0.10	-
56	325115.02	1337828.59	Аналитический	0.10	-

1	2	3	4	5	6
75	324646.97	1335145.25	Картометрический	1.00	-
76	324629.81	1335158.13	Картометрический	1.00	-
77	324607.17	1335149.02	Картометрический	1.00	-
78	324508.00	1335195.35	Картометрический	1.00	-
79	324496.55	1335229.19	Картометрический	1.00	-
80	324528.04	1335284.64	Картометрический	1.00	-
81	324478.88	1335298.63	Картометрический	1.00	-
82	324481.37	1335323.42	Картометрический	1.00	-
83	324525.93	1335433.37	Картометрический	1.00	-
84	324505.32	1335493.39	Картометрический	1.00	-
85	324505.70	1335562.81	Картометрический	1.00	-
86	324583.03	1335639.06	Картометрический	1.00	-
87	324662.80	1335750.33	Картометрический	1.00	-
88	324678.16	1335761.02	Картометрический	1.00	-
89	324691.54	1335764.48	Картометрический	1.00	-
90	324709.45	1335755.22	Картометрический	1.00	-
91	324794.77	1335892.54	Картометрический	1.00	-
92	324713.33	1335939.50	Картометрический	1.00	-
93	324661.62	1335849.60	Картометрический	1.00	-
94	324595.62	1335750.39	Картометрический	1.00	-
95	324568.35	1335743.82	Картометрический	1.00	-
96	324507.29	1335673.40	Картометрический	1.00	-
97	324450.17	1335662.16	Картометрический	1.00	-
98	324450.22	1335609.33	Картометрический	1.00	-
99	324470.08	1335543.27	Картометрический	1.00	-
100	324474.49	1335481.24	Картометрический	1.00	-
101	324493.53	1335438.54	Картометрический	1.00	-
102	324478.89	1335402.30	Картометрический	1.00	-
103	324461.03	1335412.46	Картометрический	1.00	-
104	324436.16	1335373.91	Картометрический	1.00	-
105	324387.98	1335377.91	Картометрический	1.00	-
106	324356.07	1335379.36	Картометрический	1.00	-
107	324311.64	1335322.87	Картометрический	1.00	-
108	324342.45	1335294.38	Картометрический	1.00	-
109	324377.85	1335265.11	Картометрический	1.00	-
110	324384.75	1335249.38	Картометрический	1.00	-
111	324427.93	1335150.94	Картометрический	1.00	-
112	324442.82	1335137.01	Картометрический	1.00	-
113	324495.80	1335122.08	Картометрический	1.00	-
114	324504.61	1335121.42	Картометрический	1.00	-
115	324599.78	1335114.31	Картометрический	1.00	-
116	324618.53	1335118.90	Картометрический	1.00	-
75	324646.97	1335145.25	Картометрический	1.00	-
117	324622.14	1337254.38	Картометрический	1.00	-
118	324674.98	1337426.95	Картометрический	1.00	-
119	324703.47	1337429.81	Картометрический	1.00	-

1	2	3	4	5	6
120	324700.23	1337460.26	Картометрический	1.00	-
121	324689.94	1337473.93	Картометрический	1.00	-
122	324676.14	1337581.43	Картометрический	1.00	-
123	324645.69	1337624.38	Картометрический	1.00	-
124	324611.07	1337656.40	Картометрический	1.00	-
125	324583.44	1337674.02	Картометрический	1.00	-
126	324534.57	1337693.82	Аналитический	0.10	-
127	324476.76	1337723.55	Картометрический	1.00	-
128	324498.88	1337766.49	Картометрический	1.00	-
129	324482.20	1337848.13	Картометрический	1.00	-
130	324368.36	1337830.03	Картометрический	1.00	-
131	324306.13	1337736.81	Картометрический	1.00	-
132	324421.63	1337690.90	Картометрический	1.00	-
133	324570.41	1337621.48	Картометрический	1.00	-
134	324652.33	1337562.61	Картометрический	1.00	-
135	324658.18	1337404.46	Картометрический	1.00	-
136	324642.81	1337365.95	Картометрический	1.00	-
137	324627.15	1337318.80	Картометрический	1.00	-
138	324607.30	1337258.40	Картометрический	1.00	-
117	324622.14	1337254.38	Картометрический	1.00	-
139	323431.32	1335296.68	Картометрический	1.00	-
140	323797.93	1335805.48	Картометрический	1.00	-
141	323464.06	1336028.42	Картометрический	1.00	-
142	323454.99	1336029.16	Картометрический	1.00	-
143	323445.16	1336023.07	Картометрический	1.00	-
144	323412.34	1335992.02	Картометрический	1.00	-
145	323361.24	1335941.31	Картометрический	1.00	-
146	323300.96	1335893.61	Картометрический	1.00	-
147	323249.61	1335855.03	Картометрический	1.00	-
148	323170.20	1335797.64	Картометрический	1.00	-
149	323152.10	1335776.90	Картометрический	1.00	-
150	323141.80	1335761.14	Картометрический	1.00	-
151	323134.73	1335739.02	Картометрический	1.00	-
152	323107.71	1335520.62	Картометрический	1.00	-
153	323101.40	1335476.99	Картометрический	1.00	-
154	323108.88	1335475.29	Картометрический	1.00	-
155	323170.95	1335463.64	Картометрический	1.00	-
156	323210.20	1335455.84	Картометрический	1.00	-
157	323257.14	1335421.78	Картометрический	1.00	-
158	323287.93	1335391.43	Картометрический	1.00	-
159	323402.91	1335357.31	Картометрический	1.00	-
160	323386.74	1335312.17	Картометрический	1.00	-
139	323431.32	1335296.68	Картометрический	1.00	-
161	323059.73	1335395.51	Картометрический	1.00	-
162	323070.71	1335400.81	Картометрический	1.00	-
163	323073.11	1335418.96	Картометрический	1.00	-

1	2	3	4	5	6
164	323086.86	1335523.16	Картометрический	1.00	-
165	323114.14	1335743.43	Картометрический	1.00	-
166	323122.84	1335770.41	Картометрический	1.00	-
167	323135.49	1335789.87	Картометрический	1.00	-
168	323152.91	1335809.04	Картометрический	1.00	-
169	323156.05	1335816.69	Картометрический	1.00	-
170	323153.89	1335825.74	Картометрический	1.00	-
171	323111.54	1335941.86	Картометрический	1.00	-
172	323111.10	1336013.75	Картометрический	1.00	-
173	323067.05	1336054.74	Картометрический	1.00	-
174	323098.24	1336093.91	Картометрический	1.00	-
175	323106.85	1336104.22	Картометрический	1.00	-
176	323069.28	1336136.53	Картометрический	1.00	-
177	323109.31	1336172.39	Картометрический	1.00	-
178	323127.42	1336188.27	Картометрический	1.00	-
179	323140.03	1336203.48	Картометрический	1.00	-
180	323162.65	1336221.03	Картометрический	1.00	-
181	323185.78	1336239.87	Картометрический	1.00	-
182	323234.55	1336278.54	Картометрический	1.00	-
183	323214.23	1336304.68	Картометрический	1.00	-
184	323206.24	1336315.85	Картометрический	1.00	-
185	323183.35	1336305.39	Картометрический	1.00	-
186	323156.70	1336335.09	Картометрический	1.00	-
187	323251.85	1336419.63	Картометрический	1.00	-
188	323273.64	1336436.73	Картометрический	1.00	-
189	323314.57	1336481.63	Картометрический	1.00	-
190	323378.16	1336533.81	Картометрический	1.00	-
191	323396.28	1336548.67	Картометрический	1.00	-
192	323439.46	1336597.94	Картометрический	1.00	-
193	323476.72	1336550.11	Картометрический	1.00	-
194	323478.77	1336576.10	Картометрический	1.00	-
195	323545.57	1336667.89	Картометрический	1.00	-
196	323844.81	1337060.97	Картометрический	1.00	-
197	323895.14	1337130.95	Картометрический	1.00	-
198	323877.75	1337141.00	Картометрический	1.00	-
199	323837.52	1337169.07	Картометрический	1.00	-
200	323785.38	1337205.46	Картометрический	1.00	-
201	323777.18	1337209.53	Картометрический	1.00	-
202	323751.60	1337210.64	Картометрический	1.00	-
203	323400.24	1336923.72	Картометрический	1.00	-
204	323409.05	1336766.63	Картометрический	1.00	-
205	323407.97	1336757.08	Картометрический	1.00	-
206	323413.70	1336690.07	Картометрический	1.00	-
207	323418.63	1336664.19	Картометрический	1.00	-
208	323412.02	1336598.78	Картометрический	1.00	-
209	323261.07	1336497.42	Картометрический	1.00	-
210	323107.83	1336428.35	Картометрический	1.00	-
211	322983.62	1336441.40	Картометрический	1.00	-

1	2	3	4	5	6
212	322767.63	1336494.43	Картометрический	1.00	-
213	322763.12	1336486.65	Картометрический	1.00	-
214	322764.84	1336480.03	Картометрический	1.00	-
215	322764.41	1336472.75	Картометрический	1.00	-
216	322657.06	1335776.36	Картометрический	1.00	-
217	322646.95	1335707.82	Картометрический	1.00	-
218	322622.85	1335601.30	Картометрический	1.00	-
219	322695.90	1335541.94	Картометрический	1.00	-
220	322751.05	1335473.47	Картометрический	1.00	-
221	322705.21	1335424.00	Картометрический	1.00	-
222	322752.24	1335424.07	Картометрический	1.00	-
223	322853.26	1335417.64	Картометрический	1.00	-
161	323059.73	1335395.51	Картометрический	1.00	-
3. Сведения о характерных точках части (частей) границы объекта					
Обозначение характерных точек части границы	Координаты, м		Метод определения координат характерной точки	Средняя квадратическая погрешность положения характерной точки (M _t), м	Описание обозначения точки на местности (при наличии)
	X	Y			
1	2	3	4	5	6
Часть №					
-	-	-	-	-	-

ГРАФИЧЕСКОЕ ОПИСАНИЕ

местоположения границ

Зона сельскохозяйственного производства села Митрофановка – СХ2/1

(наименование объекта, местоположение границ которого описано (далее - объект))

Раздел 1

Сведения об объекте		
№ п/п	Характеристики объекта	Описание характеристик
1	2	3
1	Местоположение объекта	Воронежская область, Кантемировский муниципальный район, Митрофановское сельское поселение, село Митрофановка
2	Площадь объекта \pm величина погрешности определения площади ($P \pm \text{Дельта } P$)	-
3	Иные характеристики объекта	-

Раздел 2

Сведения о местоположении границ объекта					
1. Система координат: МСК - 36, зона 1					
2. Сведения о характерных точках границ объекта					
Обозначение характерных точек границ	Координаты, м		Метод определения координат характерной точки	Средняя квадратическая погрешность положения характерной точки (Mt), м	Описание обозначения точки на местности (при наличии)
	X	Y			
1	2	3	4	5	6
1	326268.53	1335888.12	Картометрический	1.00	-
2	326301.37	1335935.03	Картометрический	1.00	-
3	326374.00	1336038.78	Картометрический	1.00	-
4	326336.27	1336063.55	Картометрический	1.00	-
5	326359.82	1336131.22	Картометрический	1.00	-
6	326357.10	1336151.92	Картометрический	1.00	-
7	326229.58	1336221.59	Картометрический	1.00	-
8	326213.83	1336194.36	Картометрический	1.00	-
9	326190.52	1336209.22	Картометрический	1.00	-
10	326184.55	1336195.58	Картометрический	1.00	-
11	326183.40	1336186.26	Картометрический	1.00	-
12	326184.39	1336168.21	Картометрический	1.00	-
13	326180.19	1336137.30	Картометрический	1.00	-
14	326159.47	1336098.33	Картометрический	1.00	-
15	326119.74	1336038.44	Аналитический	0.30	-
16	326122.93	1336035.86	Картометрический	1.00	-
17	326216.17	1335960.65	Картометрический	1.00	-
18	326204.60	1335938.92	Картометрический	1.00	-
1	326268.53	1335888.12	Картометрический	1.00	-
19	326164.97	1336208.95	Картометрический	1.00	-
20	326172.80	1336215.65	Картометрический	1.00	-
21	326384.30	1336554.56	Картометрический	1.00	-
22	326367.67	1336563.06	Картометрический	1.00	-
23	326330.55	1336576.77	Аналитический	0.10	-
24	326310.35	1336584.52	Аналитический	0.10	-
25	326306.00	1336572.73	Аналитический	0.10	-
26	326288.36	1336576.90	Аналитический	0.10	-
27	326292.75	1336588.99	Картометрический	1.00	-
28	326273.24	1336592.53	Картометрический	1.00	-
29	326249.30	1336597.10	Картометрический	1.00	-
30	326232.87	1336602.49	Картометрический	1.00	-
31	326216.93	1336544.96	Картометрический	1.00	-
32	326201.96	1336534.41	Картометрический	1.00	-
33	326182.11	1336538.78	Картометрический	1.00	-

1	2	3	4	5	6
34	326132.03	1336549.17	Картометрический	1.00	-
35	326132.47	1336524.21	Аналитический	0.10	-
36	326133.21	1336489.26	Аналитический	0.10	-
37	326134.08	1336466.47	Аналитический	0.10	-
38	326093.94	1336307.31	Картометрический	1.00	-
39	326095.38	1336295.20	Картометрический	1.00	-
40	326104.79	1336278.14	Картометрический	1.00	-
41	326134.15	1336239.92	Картометрический	1.00	-
42	326155.84	1336214.83	Картометрический	1.00	-
43	326162.03	1336209.19	Картометрический	1.00	-
19	326164.97	1336208.95	Картометрический	1.00	-
44	325553.89	1335169.27	Картометрический	1.00	-
45	325838.07	1335622.26	Картометрический	1.00	-
46	325687.12	1335693.95	Картометрический	1.00	-
47	325525.47	1335483.49	Картометрический	1.00	-
48	325477.02	1335505.18	Картометрический	1.00	-
49	325397.24	1335398.77	Картометрический	1.00	-
50	325373.81	1335376.51	Картометрический	1.00	-
51	325311.16	1335344.23	Картометрический	1.00	-
52	325269.02	1335286.00	Картометрический	1.00	-
53	325258.85	1335264.05	Картометрический	1.00	-
54	325248.37	1335239.92	Картометрический	1.00	-
55	325290.97	1335249.84	Картометрический	1.00	-
56	325343.42	1335247.64	Картометрический	1.00	-
44	325553.89	1335169.27	Картометрический	1.00	-
57	325663.86	1336937.37	Аналитический	0.10	-
58	325666.22	1336958.13	Аналитический	0.10	-
59	325671.41	1337020.52	Картометрический	1.00	-
60	325669.76	1337056.53	Картометрический	1.00	-
61	325612.33	1337064.84	Картометрический	1.00	-
62	325611.59	1337059.47	Картометрический	1.00	-
63	325608.43	1337060.13	Картометрический	1.00	-
64	325606.06	1337033.90	Картометрический	1.00	-
65	325605.58	1337033.92	Картометрический	1.00	-
66	325603.98	1337014.69	Картометрический	1.00	-
67	325602.00	1337014.88	Картометрический	1.00	-
68	325601.69	1337011.47	Картометрический	1.00	-
69	325603.75	1337011.26	Картометрический	1.00	-
70	325601.57	1336984.90	Картометрический	1.00	-
71	325603.81	1336984.72	Картометрический	1.00	-
72	325607.37	1336976.00	Картометрический	1.00	-
73	325609.24	1336941.63	Картометрический	1.00	-
57	325663.86	1336937.37	Аналитический	0.10	-
74	324133.42	1335607.15	Аналитический	0.10	-
75	324137.34	1335633.16	Аналитический	0.10	-

1	2	3	4	5	6
76	324155.41	1335732.90	Аналитический	0.10	-
77	324184.80	1335730.34	Аналитический	0.10	-
78	324212.80	1335728.58	Аналитический	0.10	-
79	324220.36	1335727.96	Аналитический	0.10	-
80	324220.34	1335739.99	Аналитический	0.10	-
81	324220.68	1335752.02	Аналитический	0.10	-
82	324158.21	1335757.87	Аналитический	0.10	-
83	324162.93	1335806.13	Аналитический	0.10	-
84	324164.41	1335822.27	Аналитический	0.10	-
85	324166.87	1335850.18	Аналитический	0.10	-
86	324059.97	1335868.15	Аналитический	0.10	-
87	324017.74	1335820.01	Аналитический	0.10	-
88	324002.30	1335798.35	Аналитический	0.10	-
89	323996.63	1335790.71	Аналитический	0.10	-
90	323987.69	1335795.79	Аналитический	0.10	-
91	323943.38	1335708.69	Аналитический	0.10	-
92	324053.43	1335622.74	Аналитический	0.10	-
93	324071.05	1335627.72	Аналитический	0.10	-
94	324102.40	1335614.17	Аналитический	0.10	-
95	324114.67	1335610.58	Аналитический	0.10	-
74	324133.42	1335607.15	Аналитический	0.10	-
96	323830.59	1336689.80	Картометрический	1.00	-
97	323874.94	1336749.44	Картометрический	1.00	-
98	323903.80	1336792.54	Картометрический	1.00	-
99	323878.38	1336811.15	Картометрический	1.00	-
100	323870.46	1336816.56	Картометрический	1.00	-
101	323797.75	1336711.84	Картометрический	1.00	-
96	323830.59	1336689.80	Картометрический	1.00	-
102	323675.57	1336566.01	Картометрический	1.00	-
103	323724.47	1336619.19	Картометрический	1.00	-
104	323829.66	1336776.78	Картометрический	1.00	-
105	323930.22	1336919.89	Картометрический	1.00	-
106	323927.99	1336923.75	Картометрический	1.00	-
107	323968.21	1336968.56	Картометрический	1.00	-
108	324026.98	1337005.64	Картометрический	1.00	-
109	324071.32	1337021.62	Картометрический	1.00	-
110	324056.01	1337032.11	Картометрический	1.00	-
111	324049.14	1337033.29	Картометрический	1.00	-
112	324043.63	1337031.33	Картометрический	1.00	-
113	324004.91	1337057.07	Картометрический	1.00	-
114	324003.93	1337065.72	Картометрический	1.00	-
115	324000.20	1337070.24	Картометрический	1.00	-
116	323953.18	1337097.41	Картометрический	1.00	-
117	323946.58	1337084.71	Картометрический	1.00	-
118	323935.72	1337065.41	Картометрический	1.00	-
119	323927.64	1337070.12	Картометрический	1.00	-

1	2	3	4	5	6
120	323920.29	1337057.70	Картометрический	1.00	-
121	323917.86	1337053.77	Картометрический	1.00	-
122	323910.67	1337058.32	Картометрический	1.00	-
123	323892.91	1337031.39	Картометрический	1.00	-
124	323844.81	1337060.97	Картометрический	1.00	-
125	323545.57	1336667.89	Картометрический	1.00	-
126	323478.77	1336576.10	Картометрический	1.00	-
127	323476.72	1336550.11	Картометрический	1.00	-
128	323522.92	1336509.13	Картометрический	1.00	-
129	323524.11	1336509.44	Картометрический	1.00	-
130	323524.56	1336508.07	Картометрический	1.00	-
131	323552.68	1336518.89	Картометрический	1.00	-
102	323675.57	1336566.01	Картометрический	1.00	-
132	324153.31	1337048.05	Картометрический	1.00	-
133	324188.80	1337058.97	Картометрический	1.00	-
134	324182.67	1337082.13	Аналитический	0.10	-
135	324176.25	1337117.24	Аналитический	0.10	-
136	324181.19	1337137.73	Картометрический	1.00	-
137	324154.30	1337147.65	Картометрический	1.00	-
138	324110.70	1337171.76	Картометрический	1.00	-
139	323994.17	1337246.29	Картометрический	1.00	-
140	323878.50	1337313.54	Картометрический	1.00	-
141	323676.55	1337431.97	Картометрический	1.00	-
142	323632.92	1337456.77	Картометрический	1.00	-
143	323565.16	1337493.98	Картометрический	1.00	-
144	323569.28	1337499.85	Картометрический	1.00	-
145	323659.24	1337453.64	Картометрический	1.00	-
146	323827.79	1337357.89	Картометрический	1.00	-
147	323996.74	1337256.70	Картометрический	1.00	-
148	323999.26	1337260.76	Картометрический	1.00	-
149	323895.36	1337322.49	Картометрический	1.00	-
150	323897.06	1337341.58	Картометрический	1.00	-
151	323821.79	1337402.02	Картометрический	1.00	-
152	323702.37	1337516.23	Картометрический	1.00	-
153	323640.99	1337623.60	Картометрический	1.00	-
154	323577.66	1337734.34	Картометрический	1.00	-
155	323576.14	1337732.80	Картометрический	1.00	-
156	323579.30	1337698.17	Картометрический	1.00	-
157	323574.71	1337664.10	Картометрический	1.00	-
158	323529.56	1337475.09	Картометрический	1.00	-
159	323523.58	1337441.06	Картометрический	1.00	-
160	323522.93	1337427.92	Картометрический	1.00	-
161	323522.99	1337424.21	Картометрический	1.00	-
162	323534.00	1337396.50	Картометрический	1.00	-
163	323544.93	1337386.03	Картометрический	1.00	-
164	323787.88	1337224.98	Картометрический	1.00	-
165	323893.47	1337149.25	Картометрический	1.00	-

1	2	3	4	5	6
166	323915.32	1337136.59	Картометрический	1.00	-
167	323920.13	1337143.44	Картометрический	1.00	-
168	323934.14	1337163.33	Картометрический	1.00	-
169	323938.61	1337170.25	Картометрический	1.00	-
170	323954.43	1337160.86	Картометрический	1.00	-
171	323975.50	1337148.39	Картометрический	1.00	-
172	323984.59	1337143.06	Картометрический	1.00	-
173	324023.72	1337121.18	Картометрический	1.00	-
174	324077.18	1337091.26	Картометрический	1.00	-
175	324115.40	1337068.61	Картометрический	1.00	-
176	324123.69	1337062.14	Картометрический	1.00	-
177	324144.08	1337053.06	Картометрический	1.00	-
132	324153.31	1337048.05	Картометрический	1.00	-
3. Сведения о характерных точках части (частей) границы объекта					
Обозначение характерных точек части границы	Координаты, м		Метод определения координат характерной точки	Средняя квадратическая погрешность положения характерной точки (M _t), м	Описание обозначения точки на местности (при наличии)
	X	Y			
1	2	3	4	5	6
Часть №					
-	-	-	-	-	-

ГРАФИЧЕСКОЕ ОПИСАНИЕ

местоположения границ

Зона рекреационного назначения - объектов отдыха села Митрофановка – Р1/1

(наименование объекта, местоположение границ которого описано (далее - объект))

Раздел 1

Сведения об объекте		
№ п/п	Характеристики объекта	Описание характеристик
1	2	3
1	Местоположение объекта	Воронежская область, Кантемировский муниципальный район, Митрофановское сельское поселение, село Митрофановка
2	Площадь объекта \pm величина погрешности определения площади ($P \pm \text{Дельта } P$)	-
3	Иные характеристики объекта	-

Раздел 2

Сведения о местоположении границ объекта					
1. Система координат: МСК - 36, зона 1					
2. Сведения о характерных точках границ объекта					
Обозначение характерных точек границ	Координаты, м		Метод определения координат характерной точки	Средняя квадратическая погрешность положения характерной точки (Mt), м	Описание обозначения точки на местности (при наличии)
	X	Y			
1	2	3	4	5	6
1	325569.13	1336849.28	Картометрический	1.00	-
2	325577.57	1336874.92	Картометрический	1.00	-
3	325579.84	1336912.64	Картометрический	1.00	-
4	325581.13	1336924.72	Картометрический	1.00	-
5	325389.08	1336943.46	Картометрический	1.00	-
6	325390.65	1336936.31	Картометрический	1.00	-
7	325440.75	1336838.63	Аналитический	0.10	-
8	325468.04	1336786.13	Картометрический	1.00	-
9	325472.28	1336788.72	Картометрический	1.00	-
10	325487.77	1336797.66	Картометрический	1.00	-
1	325569.13	1336849.28	Картометрический	1.00	-
3. Сведения о характерных точках части (частей) границы объекта					
Обозначение характерных точек части границы	Координаты, м		Метод определения координат характерной точки	Средняя квадратическая погрешность положения характерной точки (Mt), м	Описание обозначения точки на местности (при наличии)
	X	Y			
1	2	3	4	5	6
Часть №					
-	-	-	-	-	-

ГРАФИЧЕСКОЕ ОПИСАНИЕ

местоположения границ

Зона природных территорий и защитного озеленения села Митрофановка – Р2/1

(наименование объекта, местоположение границ которого описано (далее - объект))

Раздел 1

Сведения об объекте		
№ п/п	Характеристики объекта	Описание характеристик
1	2	3
1	Местоположение объекта	Воронежская область, Кантемировский муниципальный район, Митрофановское сельское поселение, село Митрофановка
2	Площадь объекта \pm величина погрешности определения площади ($P \pm \text{Дельта } P$)	-
3	Иные характеристики объекта	-

Раздел 2

Сведения о местоположении границ объекта					
1. Система координат: МСК - 36, зона 1					
2. Сведения о характерных точках границ объекта					
Обозначение характерных точек границ	Координаты, м		Метод определения координат характерной точки	Средняя квадратическая погрешность положения характерной точки (Mt), м	Описание обозначения точки на местности (при наличии)
	X	Y			
1	2	3	4	5	6
1	325410.42	1335665.44	Картометрический	1.00	-
2	325476.54	1335727.65	Картометрический	1.00	-
3	325513.31	1335796.00	Аналитический	0.10	-
4	325531.78	1335829.99	Аналитический	0.10	-
5	325544.45	1335821.37	Картометрический	1.00	-
6	325554.75	1335833.46	Картометрический	1.00	-
7	325575.71	1335873.80	Картометрический	1.00	-
8	325531.19	1335918.70	Картометрический	1.00	-
9	325603.42	1335989.12	Картометрический	1.00	-
10	325596.17	1336000.96	Аналитический	0.10	-
11	325593.57	1336007.08	Аналитический	0.10	-
12	325580.47	1336037.94	Аналитический	0.10	-
13	325628.55	1336054.65	Аналитический	0.10	-
14	325636.73	1336040.08	Аналитический	0.10	-
15	325642.45	1336029.87	Аналитический	0.10	-
16	325651.07	1336035.23	Аналитический	0.10	-
17	325663.01	1336057.88	Аналитический	0.10	-
18	325640.70	1336082.54	Аналитический	0.10	-
19	325626.35	1336106.57	Картометрический	1.00	-
20	325639.66	1336120.81	Картометрический	1.00	-
21	325670.10	1336150.01	Аналитический	0.10	-
22	325678.28	1336156.05	Аналитический	0.10	-
23	325710.80	1336163.37	Картометрический	1.00	-
24	325735.92	1336179.05	Картометрический	1.00	-
25	325726.48	1336204.87	Картометрический	1.00	-
26	325757.84	1336228.34	Картометрический	1.00	-
27	325750.66	1336249.47	Картометрический	1.00	-
28	325732.52	1336272.32	Картометрический	1.00	-
29	325677.22	1336217.11	Картометрический	1.00	-
30	325625.83	1336205.75	Картометрический	1.00	-
31	325609.48	1336220.29	Картометрический	1.00	-
32	325586.12	1336239.12	Картометрический	1.00	-
33	325534.01	1336217.50	Картометрический	1.00	-
34	325514.95	1336231.76	Аналитический	0.10	-
35	325495.47	1336248.94	Картометрический	1.00	-

1	2	3	4	5	6
36	325470.03	1336231.83	Картометрический	1.00	-
37	325397.93	1336380.98	Картометрический	1.00	-
38	325372.25	1336411.28	Аналитический	0.10	-
39	325365.63	1336407.47	Аналитический	0.10	-
40	325351.67	1336444.15	Аналитический	0.10	-
41	325358.07	1336450.75	Аналитический	0.10	-
42	325315.38	1336558.13	Картометрический	1.00	-
43	325290.43	1336551.18	Картометрический	1.00	-
44	325299.79	1336506.46	Картометрический	1.00	-
45	325305.96	1336454.00	Картометрический	1.00	-
46	325306.01	1336450.01	Картометрический	1.00	-
47	325317.32	1336399.20	Картометрический	1.00	-
48	325304.46	1336397.55	Картометрический	1.00	-
49	325305.43	1336393.55	Картометрический	1.00	-
50	325312.78	1336363.87	Картометрический	1.00	-
51	325314.84	1336355.93	Картометрический	1.00	-
52	325317.31	1336344.97	Картометрический	1.00	-
53	325352.24	1336294.97	Картометрический	1.00	-
54	325361.12	1336277.37	Картометрический	1.00	-
55	325383.53	1336230.00	Картометрический	1.00	-
56	325397.14	1336201.35	Картометрический	1.00	-
57	325415.64	1336130.31	Картометрический	1.00	-
58	325414.13	1336072.05	Картометрический	1.00	-
59	325403.39	1336023.85	Картометрический	1.00	-
60	325298.66	1335847.66	Картометрический	1.00	-
61	325307.75	1335841.45	Картометрический	1.00	-
62	325455.63	1335746.96	Картометрический	1.00	-
63	325359.99	1335660.53	Картометрический	1.00	-
1	325410.42	1335665.44	Картометрический	1.00	-

3. Сведения о характерных точках части (частей) границы объекта

Обозначение характерных точек части границы	Координаты, м		Метод определения координат характерной точки	Средняя квадратическая погрешность положения характерной точки (M _t), м	Описание обозначения точки на местности (при наличии)
	X	Y			
1	2	3	4	5	6
Часть №					
-	-	-	-	-	-

ГРАФИЧЕСКОЕ ОПИСАНИЕ

местоположения границ
Зона ритуальных объектов села Митрофановка – СН1/1

(наименование объекта, местоположение границ которого описано (далее - объект))

Раздел 1

Сведения об объекте		
№ п/п	Характеристики объекта	Описание характеристик
1	2	3
1	Местоположение объекта	Воронежская область, Кантемировский муниципальный район, Митрофановское сельское поселение, село Митрофановка
2	Площадь объекта \pm величина погрешности определения площади ($P \pm \text{Дельта } P$)	-
3	Иные характеристики объекта	-

Раздел 2

Сведения о местоположении границ объекта					
1. Система координат: МСК - 36, зона 1					
2. Сведения о характерных точках границ объекта					
Обозначение характерных точек границ	Координаты, м		Метод определения координат характерной точки	Средняя квадратическая погрешность положения характерной точки (Мт), м	Описание обозначения точки на местности (при наличии)
	X	Y			
1	2	3	4	5	6
1	327176.96	1336306.15	Картометрический	1.00	-
2	327201.99	1336358.05	Картометрический	1.00	-
3	327299.29	1336571.53	Картометрический	1.00	-
4	327165.06	1336629.94	Картометрический	1.00	-
5	327060.09	1336356.19	Аналитический	0.10	-
6	327176.09	1336307.06	Аналитический	0.10	-
1	327176.96	1336306.15	Картометрический	1.00	-
7	325650.58	1336569.75	Картометрический	1.00	-
8	325662.15	1336584.79	Картометрический	1.00	-
9	325671.71	1336600.08	Картометрический	1.00	-
10	325676.09	1336609.61	Картометрический	1.00	-
11	325683.14	1336624.69	Картометрический	1.00	-
12	325685.12	1336633.94	Картометрический	1.00	-
13	325686.26	1336639.93	Картометрический	1.00	-
14	325688.64	1336654.71	Картометрический	1.00	-
15	325675.66	1336673.26	Картометрический	1.00	-
16	325642.70	1336675.31	Картометрический	1.00	-
17	325596.00	1336666.38	Картометрический	1.00	-
18	325568.18	1336657.34	Картометрический	1.00	-
19	325601.76	1336601.79	Картометрический	1.00	-
7	325650.58	1336569.75	Картометрический	1.00	-
20	325115.02	1337828.59	Аналитический	0.10	-
21	325109.88	1337849.74	Аналитический	0.10	-
22	325113.27	1337855.32	Картометрический	1.00	-
23	325002.71	1337823.17	Картометрический	1.00	-
24	325008.57	1337795.13	Аналитический	0.10	-
25	325015.04	1337761.47	Аналитический	0.10	-
26	325023.79	1337763.38	Аналитический	0.10	-
27	325060.91	1337775.81	Аналитический	0.10	-
28	325075.32	1337790.99	Аналитический	0.10	-
29	325077.49	1337792.28	Аналитический	0.10	-
30	325079.28	1337794.32	Аналитический	0.10	-
31	325091.32	1337811.46	Аналитический	0.10	-

1	2	3	4	5	6
20	325115.02	1337828.59	Аналитический	0.10	-
3. Сведения о характерных точках части (частей) границы объекта					
Обозначение характерных точек части границы	Координаты, м		Метод определения координат характерной точки	Средняя квадратическая погрешность положения характерной точки (M _t), м	Описание обозначения точки на местности (при наличии)
	X	Y			
1	2	3	4	5	6
Часть №					
-	-	-	-	-	-

Приложение № 2
к правилам землепользования и застройки
Митрофановского сельского поселения
Кантемировского муниципального района
Воронежской области

ГРАФИЧЕСКОЕ ОПИСАНИЕ МЕСТОПОЛОЖЕНИЯ ГРАНИЦ
ТЕРРИТОРИАЛЬНЫХ ЗОН СЕЛА ЕВДОКИЕВКА

ГРАФИЧЕСКОЕ ОПИСАНИЕ

местоположения границ

Зона застройки индивидуальными жилыми домами села Евдокиевка – Ж1/2

(наименование объекта, местоположение границ которого описано (далее - объект))

Раздел 1

Сведения об объекте		
№ п/п	Характеристики объекта	Описание характеристик
1	2	3
1	Местоположение объекта	Воронежская область, Кантемировский муниципальный район, Митрофановское сельское поселение, село Евдокиевка
2	Площадь объекта \pm величина погрешности определения площади ($P \pm \text{Дельта } P$)	-
3	Иные характеристики объекта	-

Раздел 2

Сведения о местоположении границ объекта					
1. Система координат: МСК - 36, зона 1					
2. Сведения о характерных точках границ объекта					
Обозначение характерных точек границ	Координаты, м		Метод определения координат характерной точки	Средняя квадратическая погрешность положения характерной точки (Мт), м	Описание обозначения точки на местности (при наличии)
	X	Y			
1	2	3	4	5	6
1	325707.63	1338935.38	Картометрический	1.00	-
2	325710.44	1339005.44	Картометрический	1.00	-
3	325679.95	1338998.33	Картометрический	1.00	-
4	325648.57	1339003.95	Картометрический	1.00	-
5	325532.29	1339034.46	Картометрический	1.00	-
6	325554.87	1339154.79	Картометрический	1.00	-
7	325521.99	1339176.30	Картометрический	1.00	-
8	325472.15	1339181.69	Картометрический	1.00	-
9	325377.07	1339170.67	Картометрический	1.00	-
10	325335.34	1339159.50	Картометрический	1.00	-
11	325337.71	1339086.61	Картометрический	1.00	-
12	325237.32	1339082.53	Картометрический	1.00	-
13	325220.06	1339069.55	Картометрический	1.00	-
14	325253.82	1339069.58	Картометрический	1.00	-
15	325260.15	1338977.78	Картометрический	1.00	-
16	325302.41	1338975.45	Картометрический	1.00	-
17	325300.37	1338994.21	Картометрический	1.00	-
18	325337.57	1338990.22	Картометрический	1.00	-
19	325339.11	1338980.04	Картометрический	1.00	-
20	325344.11	1338974.02	Картометрический	1.00	-
21	325374.71	1338982.02	Картометрический	1.00	-
22	325379.69	1338975.16	Картометрический	1.00	-
23	325375.99	1338954.01	Картометрический	1.00	-
24	325386.16	1338954.70	Картометрический	1.00	-
25	325401.58	1338966.33	Картометрический	1.00	-
26	325403.93	1338953.58	Картометрический	1.00	-
27	325396.05	1338935.89	Картометрический	1.00	-
28	325398.31	1338917.22	Картометрический	1.00	-
29	325430.33	1338906.54	Картометрический	1.00	-
30	325454.56	1338884.11	Картометрический	1.00	-
31	325497.63	1338876.64	Картометрический	1.00	-
32	325539.27	1338886.15	Картометрический	1.00	-
33	325580.99	1338901.60	Картометрический	1.00	-
1	325707.63	1338935.38	Картометрический	1.00	-

1	2	3	4	5	6
34	325224.60	1338452.88	Картометрический	1.00	-
35	325229.92	1338468.91	Картометрический	1.00	-
36	325217.17	1338580.16	Картометрический	1.00	-
37	325184.15	1338751.92	Картометрический	1.00	-
38	325185.40	1338779.03	Картометрический	1.00	-
39	325215.70	1338804.38	Картометрический	1.00	-
40	325254.00	1338836.43	Картометрический	1.00	-
41	325269.55	1338857.38	Картометрический	1.00	-
42	325269.33	1338899.76	Картометрический	1.00	-
43	325223.83	1338914.89	Картометрический	1.00	-
44	325125.28	1338893.56	Картометрический	1.00	-
45	325104.96	1338893.89	Картометрический	1.00	-
46	325101.05	1338896.11	Аналитический	0.30	-
47	325089.04	1338878.00	Картометрический	1.00	-
48	325074.22	1338866.66	Картометрический	1.00	-
49	325074.10	1338844.03	Картометрический	1.00	-
50	325077.34	1338812.38	Картометрический	1.00	-
51	325115.42	1338657.59	Картометрический	1.00	-
52	325158.08	1338483.15	Картометрический	1.00	-
53	325184.49	1338438.99	Картометрический	1.00	-
34	325224.60	1338452.88	Картометрический	1.00	-
54	325243.17	1338827.63	Аналитический	0.10	-
55	325243.94	1338828.28	Аналитический	0.10	-
56	325243.29	1338829.04	Аналитический	0.10	-
57	325242.53	1338828.40	Аналитический	0.10	-
54	325243.17	1338827.63	Аналитический	0.10	-
58	325238.92	1338899.75	Аналитический	0.10	-
59	325238.92	1338900.75	Аналитический	0.10	-
60	325237.92	1338900.75	Аналитический	0.10	-
61	325237.92	1338899.75	Аналитический	0.10	-
58	325238.92	1338899.75	Аналитический	0.10	-
62	325229.29	1339462.93	Картометрический	1.00	-
63	325223.86	1339492.99	Картометрический	1.00	-
64	325242.80	1339513.05	Картометрический	1.00	-
65	325246.21	1339532.62	Картометрический	1.00	-
66	325228.87	1339712.50	Картометрический	1.00	-
67	325229.43	1339749.79	Картометрический	1.00	-
68	325181.56	1339946.10	Картометрический	1.00	-
69	325125.93	1340309.23	Картометрический	1.00	-
70	325126.75	1340324.20	Картометрический	1.00	-
71	325142.20	1340606.52	Аналитический	0.30	-
72	325104.82	1340507.03	Картометрический	1.00	-
73	325092.17	1340465.26	Картометрический	1.00	-
74	325085.80	1340430.06	Картометрический	1.00	-
75	325078.53	1340373.70	Картометрический	1.00	-

1	2	3	4	5	6
76	325064.99	1340237.78	Картометрический	1.00	-
77	325067.71	1340227.81	Картометрический	1.00	-
78	325066.41	1340210.77	Картометрический	1.00	-
79	325061.45	1340206.60	Картометрический	1.00	-
80	325052.74	1340139.68	Картометрический	1.00	-
81	325044.52	1340102.64	Картометрический	1.00	-
82	325038.25	1340042.99	Картометрический	1.00	-
83	325033.14	1339978.00	Картометрический	1.00	-
84	325031.47	1339907.55	Картометрический	1.00	-
85	325034.78	1339882.98	Картометрический	1.00	-
86	325049.47	1339836.50	Картометрический	1.00	-
87	325062.31	1339776.09	Картометрический	1.00	-
88	325068.70	1339729.22	Картометрический	1.00	-
89	325070.66	1339720.24	Картометрический	1.00	-
90	325075.06	1339717.31	Картометрический	1.00	-
91	325083.99	1339719.04	Картометрический	1.00	-
92	325083.53	1339706.93	Картометрический	1.00	-
93	325079.09	1339704.50	Картометрический	1.00	-
94	325075.40	1339699.60	Картометрический	1.00	-
95	325072.64	1339690.58	Картометрический	1.00	-
96	325072.64	1339680.23	Картометрический	1.00	-
97	325087.71	1339491.68	Картометрический	1.00	-
98	325091.75	1339490.50	Картометрический	1.00	-
99	325091.92	1339484.69	Картометрический	1.00	-
100	325087.88	1339482.41	Картометрический	1.00	-
101	325088.60	1339451.95	Картометрический	1.00	-
102	325089.97	1339451.18	Картометрический	1.00	-
103	325094.60	1339454.20	Картометрический	1.00	-
104	325101.87	1339454.44	Картометрический	1.00	-
105	325103.47	1339443.07	Картометрический	1.00	-
106	325090.84	1339432.97	Картометрический	1.00	-
107	325092.91	1339401.13	Картометрический	1.00	-
108	325142.44	1339407.60	Картометрический	1.00	-
109	325139.81	1339442.26	Картометрический	1.00	-
62	325229.29	1339462.93	Картометрический	1.00	-
110	325190.57	1339729.69	Аналитический	0.10	-
111	325190.57	1339730.69	Аналитический	0.10	-
112	325189.57	1339730.69	Аналитический	0.10	-
113	325189.57	1339729.69	Аналитический	0.10	-
110	325190.57	1339729.69	Аналитический	0.10	-
114	325136.90	1339716.22	Аналитический	0.10	-
115	325136.90	1339717.22	Аналитический	0.10	-
116	325135.90	1339717.22	Аналитический	0.10	-
117	325135.90	1339716.22	Аналитический	0.10	-
114	325136.90	1339716.22	Аналитический	0.10	-

1	2	3	4	5	6
118	325088.54	1339704.81	Аналитический	0.10	-
119	325088.21	1339705.75	Аналитический	0.10	-
120	325083.88	1339704.21	Аналитический	0.10	-
121	325084.21	1339703.27	Аналитический	0.10	-
118	325088.54	1339704.81	Аналитический	0.10	-
122	325081.08	1339701.33	Аналитический	0.10	-
123	325080.53	1339702.17	Аналитический	0.10	-
124	325076.12	1339699.30	Аналитический	0.10	-
125	325076.67	1339698.46	Аналитический	0.10	-
122	325081.08	1339701.33	Аналитический	0.10	-
126	325109.34	1340114.36	Аналитический	0.10	-
127	325109.34	1340115.36	Аналитический	0.10	-
128	325108.34	1340115.36	Аналитический	0.10	-
129	325108.34	1340114.36	Аналитический	0.10	-
126	325109.34	1340114.36	Аналитический	0.10	-
130	325091.39	1340170.65	Аналитический	0.10	-
131	325088.79	1340175.36	Аналитический	0.10	-
132	325084.27	1340173.20	Аналитический	0.10	-
130	325091.39	1340170.65	Аналитический	0.10	-
133	325120.62	1338407.91	Картометрический	1.00	-
134	325156.91	1338456.49	Картометрический	1.00	-
135	325151.54	1338471.78	Картометрический	1.00	-
136	325144.66	1338489.86	Картометрический	1.00	-
137	325134.83	1338527.79	Картометрический	1.00	-
138	325107.47	1338643.22	Картометрический	1.00	-
139	325079.99	1338755.98	Картометрический	1.00	-
140	325074.29	1338780.54	Картометрический	1.00	-
141	325068.59	1338795.48	Картометрический	1.00	-
142	325064.57	1338798.33	Картометрический	1.00	-
143	325058.08	1338798.63	Картометрический	1.00	-
144	325057.98	1338807.27	Картометрический	1.00	-
145	325063.88	1338811.01	Картометрический	1.00	-
146	325066.73	1338816.12	Картометрический	1.00	-
147	325062.60	1338846.98	Картометрический	1.00	-
148	325061.72	1338865.06	Картометрический	1.00	-
149	325075.34	1338896.89	Картометрический	1.00	-
150	325082.75	1338914.39	Картометрический	1.00	-
151	325088.45	1338936.21	Картометрический	1.00	-
152	325092.18	1338964.51	Картометрический	1.00	-
153	325088.09	1338978.10	Картометрический	1.00	-
154	325058.24	1339029.54	Картометрический	1.00	-
155	325048.14	1339060.07	Картометрический	1.00	-
156	325048.33	1339089.42	Картометрический	1.00	-
157	325052.91	1339111.68	Картометрический	1.00	-

1	2	3	4	5	6
158	325058.74	1339121.73	Картометрический	1.00	-
159	325096.38	1339167.42	Картометрический	1.00	-
160	325100.21	1339182.36	Картометрический	1.00	-
161	325098.26	1339203.17	Картометрический	1.00	-
162	325087.26	1339262.32	Картометрический	1.00	-
163	325078.50	1339389.11	Картометрический	1.00	-
164	325078.79	1339428.25	Картометрический	1.00	-
165	325075.91	1339429.84	Картометрический	1.00	-
166	325071.07	1339428.81	Картометрический	1.00	-
167	325070.06	1339437.48	Картометрический	1.00	-
168	325067.37	1339435.92	Аналитический	0.10	-
169	325007.43	1339433.46	Аналитический	0.10	-
170	325000.58	1339439.40	Аналитический	0.10	-
171	324998.17	1339497.37	Аналитический	0.10	-
172	325005.35	1339503.42	Аналитический	0.10	-
173	325070.97	1339505.12	Аналитический	0.10	-
174	325073.49	1339505.12	Картометрический	1.00	-
175	325058.55	1339689.50	Картометрический	1.00	-
176	325059.58	1339714.72	Картометрический	1.00	-
177	325058.89	1339729.64	Картометрический	1.00	-
178	325057.47	1339740.37	Картометрический	1.00	-
179	325048.74	1339790.77	Картометрический	1.00	-
180	325041.46	1339825.45	Картометрический	1.00	-
181	325027.30	1339861.90	Картометрический	1.00	-
182	325023.59	1339877.05	Картометрический	1.00	-
183	325019.54	1339904.69	Картометрический	1.00	-
184	325020.13	1339979.31	Картометрический	1.00	-
185	325021.81	1339996.39	Картометрический	1.00	-
186	325027.96	1340058.96	Картометрический	1.00	-
187	325036.64	1340125.00	Картометрический	1.00	-
188	325040.01	1340143.54	Картометрический	1.00	-
189	325045.27	1340210.97	Картометрический	1.00	-
190	325043.80	1340231.53	Картометрический	1.00	-
191	325040.71	1340245.51	Картометрический	1.00	-
192	325042.09	1340264.11	Картометрический	1.00	-
193	325046.45	1340263.48	Картометрический	1.00	-
194	325057.64	1340375.84	Картометрический	1.00	-
195	325083.76	1340504.14	Картометрический	1.00	-
196	325127.16	1340614.08	Картометрический	1.00	-
197	325131.29	1340644.74	Картометрический	1.00	-
198	325131.88	1340669.90	Картометрический	1.00	-
199	325130.60	1340683.06	Картометрический	1.00	-
200	325124.22	1340689.75	Картометрический	1.00	-
201	325124.64	1340695.23	Картометрический	1.00	-
202	325129.82	1340698.30	Картометрический	1.00	-
203	325105.50	1340945.87	Картометрический	1.00	-
204	325060.67	1341101.38	Картометрический	1.00	-
205	325057.63	1341127.08	Картометрический	1.00	-

1	2	3	4	5	6
206	325049.84	1341193.02	Картометрический	1.00	-
207	325038.41	1341229.59	Картометрический	1.00	-
208	325019.32	1341262.02	Картометрический	1.00	-
209	325016.37	1341378.14	Картометрический	1.00	-
210	325012.15	1341378.19	Картометрический	1.00	-
211	325006.39	1341377.39	Картометрический	1.00	-
212	324903.23	1341363.05	Картометрический	1.00	-
213	324881.57	1341344.13	Картометрический	1.00	-
214	324863.47	1341312.99	Картометрический	1.00	-
215	324862.31	1341285.04	Картометрический	1.00	-
216	324875.46	1341173.88	Картометрический	1.00	-
217	324868.34	1341140.92	Картометрический	1.00	-
218	324843.33	1341096.30	Картометрический	1.00	-
219	324835.42	1341069.28	Картометрический	1.00	-
220	324828.75	1341001.57	Картометрический	1.00	-
221	324813.87	1340955.13	Картометрический	1.00	-
222	324857.76	1340948.68	Картометрический	1.00	-
223	324918.71	1340955.60	Картометрический	1.00	-
224	324928.63	1340935.15	Картометрический	1.00	-
225	324930.06	1340911.41	Картометрический	1.00	-
226	324920.34	1340872.54	Картометрический	1.00	-
227	324928.45	1340787.19	Картометрический	1.00	-
228	324961.95	1340701.72	Картометрический	1.00	-
229	324978.35	1340636.23	Картометрический	1.00	-
230	324988.49	1340634.39	Картометрический	1.00	-
231	324986.47	1340555.58	Картометрический	1.00	-
232	324946.08	1340515.53	Картометрический	1.00	-
233	324936.46	1340495.34	Картометрический	1.00	-
234	324913.48	1340487.22	Картометрический	1.00	-
235	324907.34	1340472.91	Картометрический	1.00	-
236	324913.63	1340440.60	Картометрический	1.00	-
237	324953.65	1340455.21	Картометрический	1.00	-
238	324966.34	1340454.18	Картометрический	1.00	-
239	324975.44	1340439.61	Картометрический	1.00	-
240	324972.56	1340416.78	Картометрический	1.00	-
241	324950.42	1340408.65	Картометрический	1.00	-
242	324938.03	1340315.59	Картометрический	1.00	-
243	324918.29	1340240.47	Картометрический	1.00	-
244	324978.90	1340231.05	Аналитический	0.20	-
245	324990.23	1340180.83	Картометрический	1.00	-
246	324966.49	1340121.87	Картометрический	1.00	-
247	324957.30	1340072.85	Картометрический	1.00	-
248	324938.74	1340020.59	Картометрический	1.00	-
249	324937.75	1339997.74	Картометрический	1.00	-
250	324936.25	1339965.61	Картометрический	1.00	-
251	324894.43	1339830.55	Картометрический	1.00	-
252	324886.77	1339771.33	Картометрический	1.00	-
253	324910.39	1339765.03	Картометрический	1.00	-

1	2	3	4	5	6
254	324911.86	1339749.75	Картометрический	1.00	-
255	324852.21	1339724.41	Картометрический	1.00	-
256	324851.77	1339637.95	Картометрический	1.00	-
257	324816.15	1339634.28	Аналитический	0.10	-
258	324814.08	1339608.88	Аналитический	0.10	-
259	324820.51	1339585.89	Картометрический	1.00	-
260	324862.64	1339571.65	Картометрический	1.00	-
261	324859.53	1339532.71	Картометрический	1.00	-
262	324837.50	1339532.22	Картометрический	1.00	-
263	324810.80	1339502.11	Картометрический	1.00	-
264	324822.33	1339479.90	Картометрический	1.00	-
265	324820.10	1339443.48	Картометрический	1.00	-
266	324772.45	1339428.13	Картометрический	1.00	-
267	324765.46	1339413.82	Картометрический	1.00	-
268	324753.58	1339412.32	Картометрический	1.00	-
269	324733.38	1339363.48	Картометрический	1.00	-
270	324742.50	1339292.98	Картометрический	1.00	-
271	324767.84	1339174.74	Картометрический	1.00	-
272	324780.50	1339057.56	Картометрический	1.00	-
273	324774.97	1338798.25	Картометрический	1.00	-
274	324740.75	1338718.26	Картометрический	1.00	-
275	324740.12	1338699.90	Картометрический	1.00	-
276	324739.27	1338675.04	Картометрический	1.00	-
277	324747.06	1338598.82	Картометрический	1.00	-
278	324753.32	1338537.50	Картометрический	1.00	-
279	324848.06	1338702.15	Картометрический	1.00	-
280	324909.03	1338702.03	Картометрический	1.00	-
281	324903.71	1338571.56	Картометрический	1.00	-
282	324815.54	1338564.49	Картометрический	1.00	-
283	324807.91	1338506.95	Картометрический	1.00	-
284	324812.83	1338495.85	Картометрический	1.00	-
285	324855.07	1338489.25	Картометрический	1.00	-
286	324883.29	1338450.67	Картометрический	1.00	-
287	324897.21	1338418.23	Картометрический	1.00	-
288	324916.97	1338375.44	Картометрический	1.00	-
289	324919.62	1338358.59	Картометрический	1.00	-
290	324939.08	1338355.68	Картометрический	1.00	-
291	324998.87	1338365.37	Картометрический	1.00	-
292	325037.22	1338380.41	Картометрический	1.00	-
293	325089.08	1338394.00	Картометрический	1.00	-
294	325107.68	1338401.67	Картометрический	1.00	-
133	325120.62	1338407.91	Картометрический	1.00	-
295	325024.27	1338376.10	Аналитический	0.10	-
296	325024.35	1338377.10	Аналитический	0.10	-
297	325020.09	1338377.42	Аналитический	0.10	-
298	325020.01	1338376.42	Аналитический	0.10	-
295	325024.27	1338376.10	Аналитический	0.10	-

1	2	3	4	5	6
299	325037.94	1340248.54	Аналитический	0.10	-
300	325037.57	1340249.47	Аналитический	0.10	-
301	325032.94	1340247.63	Аналитический	0.10	-
302	325033.31	1340246.70	Аналитический	0.10	-
299	325037.94	1340248.54	Аналитический	0.10	-
303	325027.12	1340240.86	Аналитический	0.10	-
304	325026.89	1340241.84	Аналитический	0.10	-
305	325021.72	1340240.65	Аналитический	0.10	-
306	325021.95	1340239.67	Аналитический	0.10	-
303	325027.12	1340240.86	Аналитический	0.10	-

3. Сведения о характерных точках части (частей) границы объекта

Обозначение характерных точек части границы	Координаты, м		Метод определения координат характерной точки	Средняя квадратическая погрешность положения характерной точки (Mt), м	Описание обозначения точки на местности (при наличии)
	X	Y			
1	2	3	4	5	6
Часть №					
-	-	-	-	-	-

ГРАФИЧЕСКОЕ ОПИСАНИЕ

местоположения границ

Общественно-деловая зона села Евдокиевка – ОД/2

(наименование объекта, местоположение границ которого описано (далее - объект))

Раздел 1

Сведения об объекте		
№ п/п	Характеристики объекта	Описание характеристик
1	2	3
1	Местоположение объекта	Воронежская область, Кантемировский муниципальный район, Митрофановское сельское поселение, село Евдокиевка
2	Площадь объекта \pm величина погрешности определения площади ($P \pm \Delta P$)	-
3	Иные характеристики объекта	-

Раздел 2

Сведения о местоположении границ объекта					
1. Система координат: МСК - 36, зона 1					
2. Сведения о характерных точках границ объекта					
Обозначение характерных точек границ	Координаты, м		Метод определения координат характерной точки	Средняя квадратическая погрешность положения характерной точки (M _t), м	Описание обозначения точки на местности (при наличии)
	X	Y			
1	2	3	4	5	6
1	325237.32	1339082.53	Картометрический	1.00	-
2	325228.25	1339270.86	Картометрический	1.00	-
3	325122.99	1339251.58	Картометрический	1.00	-
4	325111.59	1339239.98	Картометрический	1.00	-
5	325108.65	1339234.10	Картометрический	1.00	-
6	325122.19	1339119.21	Картометрический	1.00	-
7	325125.34	1339075.75	Картометрический	1.00	-
1	325237.32	1339082.53	Картометрический	1.00	-
8	325228.63	1339107.85	Аналитический	0.10	-
9	325228.76	1339108.84	Аналитический	0.10	-
10	325224.11	1339109.47	Аналитический	0.10	-
11	325223.98	1339108.48	Аналитический	0.10	-
8	325228.63	1339107.85	Аналитический	0.10	-
3. Сведения о характерных точках части (частей) границы объекта					
Обозначение характерных точек части границы	Координаты, м		Метод определения координат характерной точки	Средняя квадратическая погрешность положения характерной точки (M _t), м	Описание обозначения точки на местности (при наличии)
	X	Y			
1	2	3	4	5	6
Часть №					
-	-	-	-	-	-

ГРАФИЧЕСКОЕ ОПИСАНИЕ

местоположения границ

Зона улиц, дорог, инженерной и транспортной инфраструктуры
села Евдокиевка – ИТГ 1/2

(наименование объекта, местоположение границ которого описано (далее - объект))

Раздел 1

Сведения об объекте		
№ п/п	Характеристики объекта	Описание характеристик
1	2	3
1	Местоположение объекта	Воронежская область, Кантемировский муниципальный район, Митрофановское сельское поселение, село Евдокиевка
2	Площадь объекта \pm величина погрешности определения площади ($P \pm \Delta P$)	-
3	Иные характеристики объекта	-

Раздел 2

Сведения о местоположении границ объекта					
1. Система координат: МСК - 36, зона 1					
2. Сведения о характерных точках границ объекта					
Обозначение характерных точек границ	Координаты, м		Метод определения координат характерной точки	Средняя квадратическая погрешность положения характерной точки (Mt), м	Описание обозначения точки на местности (при наличии)
	X	Y			
1	2	3	4	5	6
1	325184.49	1338438.99	Картометрический	1.00	-
2	325158.08	1338483.15	Картометрический	1.00	-
3	325115.42	1338657.59	Картометрический	1.00	-
4	325077.34	1338812.38	Картометрический	1.00	-
5	325074.10	1338844.03	Картометрический	1.00	-
6	325074.22	1338866.66	Картометрический	1.00	-
7	325089.04	1338878.00	Картометрический	1.00	-
8	325101.05	1338896.11	Аналитический	0.30	-
9	325095.72	1338899.13	Аналитический	0.30	-
10	325107.00	1338974.39	Аналитический	0.30	-
11	325109.70	1338977.01	Аналитический	0.30	-
12	325105.22	1338985.28	Картометрический	1.00	-
13	325072.25	1339033.35	Картометрический	1.00	-
14	325066.23	1339050.25	Картометрический	1.00	-
15	325063.31	1339068.15	Картометрический	1.00	-
16	325063.89	1339084.68	Картометрический	1.00	-
17	325067.20	1339102.00	Картометрический	1.00	-
18	325072.03	1339113.98	Картометрический	1.00	-
19	325085.69	1339133.11	Картометрический	1.00	-
20	325099.66	1339147.68	Картометрический	1.00	-
21	325105.80	1339147.29	Картометрический	1.00	-
22	325108.57	1339118.74	Картометрический	1.00	-
23	325122.19	1339119.21	Картометрический	1.00	-
24	325108.65	1339234.10	Картометрический	1.00	-
25	325111.59	1339239.98	Картометрический	1.00	-
26	325122.99	1339251.58	Картометрический	1.00	-
27	325120.07	1339262.38	Картометрический	1.00	-
28	325110.57	1339263.52	Картометрический	1.00	-
29	325101.56	1339267.47	Картометрический	1.00	-
30	325092.91	1339401.13	Картометрический	1.00	-
31	325090.84	1339432.97	Картометрический	1.00	-
32	325103.47	1339443.07	Картометрический	1.00	-
33	325101.87	1339454.44	Картометрический	1.00	-
34	325094.60	1339454.20	Картометрический	1.00	-
35	325089.97	1339451.18	Картометрический	1.00	-

1	2	3	4	5	6
36	325088.60	1339451.95	Картометрический	1.00	-
37	325087.88	1339482.41	Картометрический	1.00	-
38	325091.92	1339484.69	Картометрический	1.00	-
39	325091.75	1339490.50	Картометрический	1.00	-
40	325087.71	1339491.68	Картометрический	1.00	-
41	325072.64	1339680.23	Картометрический	1.00	-
42	325072.64	1339690.58	Картометрический	1.00	-
43	325075.40	1339699.60	Картометрический	1.00	-
44	325079.09	1339704.50	Картометрический	1.00	-
45	325083.53	1339706.93	Картометрический	1.00	-
46	325083.99	1339719.04	Картометрический	1.00	-
47	325075.06	1339717.31	Картометрический	1.00	-
48	325070.66	1339720.24	Картометрический	1.00	-
49	325068.70	1339729.22	Картометрический	1.00	-
50	325062.31	1339776.09	Картометрический	1.00	-
51	325049.47	1339836.50	Картометрический	1.00	-
52	325034.78	1339882.98	Картометрический	1.00	-
53	325031.47	1339907.55	Картометрический	1.00	-
54	325033.14	1339978.00	Картометрический	1.00	-
55	325038.25	1340042.99	Картометрический	1.00	-
56	325044.52	1340102.64	Картометрический	1.00	-
57	325052.74	1340139.68	Картометрический	1.00	-
58	325061.45	1340206.60	Картометрический	1.00	-
59	325066.41	1340210.77	Картометрический	1.00	-
60	325067.71	1340227.81	Картометрический	1.00	-
61	325064.99	1340237.78	Картометрический	1.00	-
62	325078.53	1340373.70	Картометрический	1.00	-
63	325085.80	1340430.06	Картометрический	1.00	-
64	325092.17	1340465.26	Картометрический	1.00	-
65	325104.82	1340507.03	Картометрический	1.00	-
66	325142.20	1340606.52	Аналитический	0.30	-
67	325141.00	1340768.60	Аналитический	0.30	-
68	325140.79	1340797.27	Картометрический	1.00	-
69	325135.94	1340822.18	Аналитический	0.30	-
70	325125.05	1340878.06	Аналитический	0.30	-
71	325105.50	1340945.87	Аналитический	0.30	-
72	325129.82	1340698.30	Картометрический	1.00	-
73	325124.64	1340695.23	Картометрический	1.00	-
74	325124.22	1340689.75	Картометрический	1.00	-
75	325130.60	1340683.06	Картометрический	1.00	-
76	325131.88	1340669.90	Картометрический	1.00	-
77	325131.29	1340644.74	Картометрический	1.00	-
78	325127.16	1340614.08	Картометрический	1.00	-
79	325083.76	1340504.14	Картометрический	1.00	-
80	325057.64	1340375.84	Картометрический	1.00	-
81	325046.45	1340263.48	Картометрический	1.00	-
82	325042.09	1340264.11	Картометрический	1.00	-
83	325040.71	1340245.51	Картометрический	1.00	-

1	2	3	4	5	6
84	325043.80	1340231.53	Картометрический	1.00	-
85	325045.27	1340210.97	Картометрический	1.00	-
86	325040.01	1340143.54	Картометрический	1.00	-
87	325036.64	1340125.00	Картометрический	1.00	-
88	325027.96	1340058.96	Картометрический	1.00	-
89	325021.81	1339996.39	Картометрический	1.00	-
90	325020.13	1339979.31	Картометрический	1.00	-
91	325019.54	1339904.69	Картометрический	1.00	-
92	325023.59	1339877.05	Картометрический	1.00	-
93	325027.30	1339861.90	Картометрический	1.00	-
94	325041.46	1339825.45	Картометрический	1.00	-
95	325048.74	1339790.77	Картометрический	1.00	-
96	325057.47	1339740.37	Картометрический	1.00	-
97	325058.89	1339729.64	Картометрический	1.00	-
98	325059.58	1339714.72	Картометрический	1.00	-
99	325058.55	1339689.50	Картометрический	1.00	-
100	325073.49	1339505.12	Картометрический	1.00	-
101	325077.08	1339440.26	Картометрический	1.00	-
102	325070.06	1339437.48	Картометрический	1.00	-
103	325071.07	1339428.81	Картометрический	1.00	-
104	325075.91	1339429.84	Картометрический	1.00	-
105	325078.79	1339428.25	Картометрический	1.00	-
106	325078.50	1339389.11	Картометрический	1.00	-
107	325087.26	1339262.32	Картометрический	1.00	-
108	325098.26	1339203.17	Картометрический	1.00	-
109	325100.21	1339182.36	Картометрический	1.00	-
110	325096.38	1339167.42	Картометрический	1.00	-
111	325058.74	1339121.73	Картометрический	1.00	-
112	325052.91	1339111.68	Картометрический	1.00	-
113	325048.33	1339089.42	Картометрический	1.00	-
114	325048.14	1339060.07	Картометрический	1.00	-
115	325058.24	1339029.54	Картометрический	1.00	-
116	325088.09	1338978.10	Картометрический	1.00	-
117	325092.18	1338964.51	Картометрический	1.00	-
118	325088.45	1338936.21	Картометрический	1.00	-
119	325082.75	1338914.39	Картометрический	1.00	-
120	325075.34	1338896.89	Картометрический	1.00	-
121	325061.72	1338865.06	Картометрический	1.00	-
122	325062.60	1338846.98	Картометрический	1.00	-
123	325066.73	1338816.12	Картометрический	1.00	-
124	325063.88	1338811.01	Картометрический	1.00	-
125	325057.98	1338807.27	Картометрический	1.00	-
126	325058.08	1338798.63	Картометрический	1.00	-
127	325064.57	1338798.33	Картометрический	1.00	-
128	325068.59	1338795.48	Картометрический	1.00	-
129	325074.29	1338780.54	Картометрический	1.00	-
130	325079.99	1338755.98	Картометрический	1.00	-
131	325107.47	1338643.22	Картометрический	1.00	-

1	2	3	4	5	6
132	325134.83	1338527.79	Картометрический	1.00	-
133	325144.66	1338489.86	Картометрический	1.00	-
134	325151.54	1338471.78	Картометрический	1.00	-
135	325156.91	1338456.49	Картометрический	1.00	-
136	325169.27	1338433.42	Аналитический	0.30	-
137	325177.78	1338436.67	Аналитический	0.30	-
1	325184.49	1338438.99	Картометрический	1.00	-

3. Сведения о характерных точках части (частей) границы объекта

Обозначение характерных точек части границы	Координаты, м		Метод определения координат характерной точки	Средняя квадратическая погрешность положения характерной точки (Mt), м	Описание обозначения точки на местности (при наличии)
	X	Y			
1	2	3	4	5	6
Часть №					
-	-	-	-	-	-

ГРАФИЧЕСКОЕ ОПИСАНИЕ

местоположения границ

Зона сельскохозяйственного использования в границах населенного пункта
села Евдокиевка – СХ1/2

(наименование объекта, местоположение границ которого описано (далее - объект))

Раздел 1

Сведения об объекте		
№ п/п	Характеристики объекта	Описание характеристик
1	2	3
1	Местоположение объекта	Воронежская область, Кантемировский муниципальный район, Митрофановское сельское поселение, село Евдокиевка
2	Площадь объекта \pm величина погрешности определения площади ($P \pm \Delta P$)	-
3	Иные характеристики объекта	-

Раздел 2

Сведения о местоположении границ объекта					
1. Система координат: МСК - 36, зона 1					
2. Сведения о характерных точках границ объекта					
Обозначение характерных точек границ	Координаты, м		Метод определения координат характерной точки	Средняя квадратическая погрешность положения характерной точки (Mt), м	Описание обозначения точки на местности (при наличии)
	X	Y			
1	2	3	4	5	6
1	325710.44	1339005.44	Картометрический	1.00	-
2	325712.32	1339051.91	Картометрический	1.00	-
3	325554.87	1339154.79	Картометрический	1.00	-
4	325532.29	1339034.46	Картометрический	1.00	-
5	325648.57	1339003.95	Картометрический	1.00	-
6	325679.95	1338998.33	Картометрический	1.00	-
1	325710.44	1339005.44	Картометрический	1.00	-
7	325261.49	1339509.42	Картометрический	1.00	-
8	325264.10	1339551.64	Картометрический	1.00	-
9	325292.66	1339562.34	Картометрический	1.00	-
10	325293.61	1339562.72	Картометрический	1.00	-
11	325266.30	1339609.33	Картометрический	1.00	-
12	325237.62	1339674.22	Картометрический	1.00	-
13	325228.87	1339712.50	Картометрический	1.00	-
14	325246.21	1339532.62	Картометрический	1.00	-
15	325242.80	1339513.05	Картометрический	1.00	-
16	325223.86	1339492.99	Картометрический	1.00	-
7	325261.49	1339509.42	Картометрический	1.00	-
17	325109.70	1338977.01	Аналитический	0.30	-
18	325153.39	1339019.43	Картометрический	1.00	-
19	325220.06	1339069.55	Картометрический	1.00	-
20	325237.32	1339082.53	Картометрический	1.00	-
21	325125.34	1339075.75	Картометрический	1.00	-
22	325122.19	1339119.21	Картометрический	1.00	-
23	325108.57	1339118.74	Картометрический	1.00	-
24	325105.80	1339147.29	Картометрический	1.00	-
25	325099.66	1339147.68	Картометрический	1.00	-
26	325085.69	1339133.11	Картометрический	1.00	-
27	325072.03	1339113.98	Картометрический	1.00	-
28	325067.20	1339102.00	Картометрический	1.00	-
29	325063.89	1339084.68	Картометрический	1.00	-
30	325063.31	1339068.15	Картометрический	1.00	-
31	325066.23	1339050.25	Картометрический	1.00	-

1	2	3	4	5	6
32	325072.25	1339033.35	Картометрический	1.00	-
33	325105.22	1338985.28	Картометрический	1.00	-
17	325109.70	1338977.01	Аналитический	0.30	-
3. Сведения о характерных точках части (частей) границы объекта					
Обозначение характерных точек части границы	Координаты, м		Метод определения координат характерной точки	Средняя квадратическая погрешность положения характерной точки (Mf), м	Описание обозначения точки на местности (при наличии)
	X	Y			
1	2	3	4	5	6
Часть №					
-	-	-	-	-	-

ГРАФИЧЕСКОЕ ОПИСАНИЕ

местоположения границ

Зона сельскохозяйственного производства села Евдокиевка – СХ2/2

(наименование объекта, местоположение границ которого описано (далее - объект))

Раздел 1

Сведения об объекте		
№ п/п	Характеристики объекта	Описание характеристик
1	2	3
1	Местоположение объекта	Воронежская область, Кантемировский муниципальный район, Митрофановское сельское поселение, село Евдокиевка
2	Площадь объекта \pm величина погрешности определения площади ($P \pm \Delta P$)	-
3	Иные характеристики объекта	-

Раздел 2

Сведения о местоположении границ объекта					
1. Система координат: МСК - 36, зона 1					
2. Сведения о характерных точках границ объекта					
Обозначение характерных точек границ	Координаты, м		Метод определения координат характерной точки	Средняя квадратическая погрешность положения характерной точки (Мт), м	Описание обозначения точки на местности (при наличии)
	X	Y			
1	2	3	4	5	6
1	325323.17	1339275.28	Картометрический	1.00	-
2	325308.42	1339537.47	Картометрический	1.00	-
3	325293.61	1339562.72	Картометрический	1.00	-
4	325292.66	1339562.34	Картометрический	1.00	-
5	325264.10	1339551.64	Картометрический	1.00	-
6	325261.49	1339509.42	Картометрический	1.00	-
7	325223.86	1339492.99	Картометрический	1.00	-
8	325229.29	1339462.93	Картометрический	1.00	-
9	325139.81	1339442.26	Картометрический	1.00	-
10	325142.44	1339407.60	Картометрический	1.00	-
11	325092.91	1339401.13	Картометрический	1.00	-
12	325101.56	1339267.47	Картометрический	1.00	-
13	325110.57	1339263.52	Картометрический	1.00	-
14	325120.07	1339262.38	Картометрический	1.00	-
15	325122.99	1339251.58	Картометрический	1.00	-
16	325228.25	1339270.86	Картометрический	1.00	-
1	325323.17	1339275.28	Картометрический	1.00	-
17	325311.73	1339286.73	Аналитический	0.10	-
18	325311.73	1339287.73	Аналитический	0.10	-
19	325310.73	1339287.73	Аналитический	0.10	-
20	325310.73	1339286.73	Аналитический	0.10	-
17	325311.73	1339286.73	Аналитический	0.10	-
21	325310.12	1339362.75	Аналитический	0.10	-
22	325310.12	1339363.75	Аналитический	0.10	-
23	325309.12	1339363.75	Аналитический	0.10	-
24	325309.12	1339362.75	Аналитический	0.10	-
21	325310.12	1339362.75	Аналитический	0.10	-
25	325294.65	1339316.56	Аналитический	0.10	-
26	325294.65	1339317.56	Аналитический	0.10	-
27	325293.65	1339317.56	Аналитический	0.10	-
28	325293.65	1339316.56	Аналитический	0.10	-
25	325294.65	1339316.56	Аналитический	0.10	-

3. Сведения о характерных точках части (частей) границы объекта					
Обозначение характерных точек части границы	Координаты, м		Метод определения координат характерной точки	Средняя квадратическая погрешность положения характерной точки (M _t), м	Описание обозначения точки на местности (при наличии)
	X	Y			
1	2	3	4	5	6
Часть №					
-	-	-	-	-	-

ГРАФИЧЕСКОЕ ОПИСАНИЕ

местоположения границ

Зона ритуальных объектов села Евдокиевка – СН1/2

(наименование объекта, местоположение границ которого описано (далее - объект)

Раздел 1

Сведения об объекте		
№ п/п	Характеристики объекта	Описание характеристик
1	2	3
1	Местоположение объекта	Воронежская область, Кантемировский муниципальный район, Митрофановское сельское поселение, село Евдокиевка
2	Площадь объекта \pm величина погрешности определения площади ($P \pm \Delta P$)	-
3	Иные характеристики объекта	-

Раздел 2

Сведения о местоположении границ объекта					
1. Система координат: МСК - 36, зона 1					
2. Сведения о характерных точках границ объекта					
Обозначение характерных точек границ	Координаты, м		Метод определения координат характерной точки	Средняя квадратическая погрешность положения характерной точки (M _t), м	Описание обозначения точки на местности (при наличии)
	X	Y			
1	2	3	4	5	6
1	325077.08	1339440.26	Картометрический	1.00	-
2	325073.49	1339505.12	Картометрический	1.00	-
3	325070.97	1339505.12	Аналитический	0.10	-
4	325005.35	1339503.42	Аналитический	0.10	-
5	324998.17	1339497.37	Аналитический	0.10	-
6	325000.58	1339439.40	Аналитический	0.10	-
7	325007.43	1339433.46	Аналитический	0.10	-
8	325067.37	1339435.92	Аналитический	0.10	-
9	325070.06	1339437.48	Картометрический	1.00	-
1	325077.08	1339440.26	Картометрический	1.00	-
3. Сведения о характерных точках части (частей) границы объекта					
Обозначение характерных точек части границы	Координаты, м		Метод определения координат характерной точки	Средняя квадратическая погрешность положения характерной точки (M _t), м	Описание обозначения точки на местности (при наличии)
	X	Y			
1	2	3	4	5	6
Часть №					
-	-	-	-	-	-

Приложение № 3
к правилам землепользования и застройки
Митрофановского сельского поселения
Кантемировского муниципального района
Воронежской области

ГРАФИЧЕСКОЕ ОПИСАНИЕ МЕСТОПОЛОЖЕНИЯ ГРАНИЦ
ТЕРРИТОРИАЛЬНЫХ ЗОН СЕЛА ИВАНОВКА

ГРАФИЧЕСКОЕ ОПИСАНИЕ

местоположения границ

Зона застройки индивидуальными жилыми домами села Ивановка – Ж1/3

(наименование объекта, местоположение границ которого описано (далее - объект))

Раздел 1

Сведения об объекте		
№ п/п	Характеристики объекта	Описание характеристик
1	2	3
1	Местоположение объекта	Воронежская область, Кантемировский муниципальный район, Митрофановское сельское поселение, село Ивановка
2	Площадь объекта \pm величина погрешности определения площади ($P \pm \Delta P$)	-
3	Иные характеристики объекта	-

Раздел 2

Сведения о местоположении границ объекта					
1. Система координат: МСК - 36, зона 1					
2. Сведения о характерных точках границ объекта					
Обозначение характерных точек границ	Координаты, м		Метод определения координат характерной точки	Средняя квадратическая погрешность положения характерной точки (M _t), м	Описание обозначения точки на местности (при наличии)
	X	Y			
1	2	3	4	5	6
1	327734.63	1326388.23	Картометрический	1.00	-
2	327846.15	1326634.60	Картометрический	1.00	-
3	327894.25	1326615.20	Картометрический	1.00	-
4	327948.57	1326626.64	Картометрический	1.00	-
5	328081.89	1326924.82	Картометрический	1.00	-
6	328021.54	1326992.02	Картометрический	1.00	-
7	327946.37	1327014.76	Картометрический	1.00	-
8	327869.66	1327053.94	Картометрический	1.00	-
9	327760.69	1327086.22	Картометрический	1.00	-
10	327669.25	1327267.23	Картометрический	1.00	-
11	327628.04	1327297.68	Картометрический	1.00	-
12	327552.46	1327386.34	Картометрический	1.00	-
13	327502.65	1327413.75	Картометрический	1.00	-
14	327539.10	1327501.26	Картометрический	1.00	-
15	327630.39	1327469.37	Картометрический	1.00	-
16	327670.25	1327560.68	Картометрический	1.00	-
17	327675.06	1327590.75	Картометрический	1.00	-
18	327678.51	1327602.16	Картометрический	1.00	-
19	327548.81	1327655.90	Картометрический	1.00	-
20	327451.22	1327697.56	Картометрический	1.00	-
21	327439.36	1327695.52	Картометрический	1.00	-
22	327387.21	1327603.42	Картометрический	1.00	-
23	327341.14	1327538.86	Картометрический	1.00	-
24	327347.89	1327534.16	Картометрический	1.00	-
25	327328.15	1327483.41	Картометрический	1.00	-
26	327322.51	1327458.43	Картометрический	1.00	-
27	327330.45	1327439.32	Картометрический	1.00	-
28	327415.82	1327408.32	Картометрический	1.00	-
29	327410.63	1327328.61	Картометрический	1.00	-
30	327385.04	1327222.38	Картометрический	1.00	-
31	327401.11	1327220.20	Картометрический	1.00	-
32	327480.46	1327190.46	Картометрический	1.00	-
33	327560.48	1327143.43	Картометрический	1.00	-
34	327554.25	1327112.56	Картометрический	1.00	-
35	327535.74	1327125.13	Картометрический	1.00	-

1	2	3	4	5	6
36	327515.04	1327086.88	Картометрический	1.00	-
37	327497.65	1327039.93	Картометрический	1.00	-
38	327493.81	1326993.46	Картометрический	1.00	-
39	327453.79	1326795.36	Картометрический	1.00	-
40	327420.70	1326789.36	Картометрический	1.00	-
41	327445.12	1326686.08	Картометрический	1.00	-
42	327442.09	1326635.28	Картометрический	1.00	-
43	327408.99	1326629.28	Картометрический	1.00	-
44	327450.86	1326578.12	Картометрический	1.00	-
45	327434.62	1326527.36	Картометрический	1.00	-
46	327610.04	1326446.01	Картометрический	1.00	-
1	327734.63	1326388.23	Картометрический	1.00	-

3. Сведения о характерных точках части (частей) границы объекта

Обозначение характерных точек части границы	Координаты, м		Метод определения координат характерной точки	Средняя квадратическая погрешность положения характерной точки (Mt), м	Описание обозначения точки на местности (при наличии)
	X	Y			
1	2	3	4	5	6
Часть №					
-	-	-	-	-	-

Приложение № 4
к правилам землепользования и застройки
Митрофановского сельского поселения
Кантемировского муниципального района
Воронежской области

ГРАФИЧЕСКОЕ ОПИСАНИЕ МЕСТОПОЛОЖЕНИЯ ГРАНИЦ
ТЕРРИТОРИАЛЬНЫХ ЗОН СЕЛА СОФИЕВКА

ГРАФИЧЕСКОЕ ОПИСАНИЕ

местоположения границ

Зона застройки индивидуальными жилыми домами села Софиевка – Ж1/4

(наименование объекта, местоположение границ которого описано (далее - объект))

Раздел 1

Сведения об объекте		
№ п/п	Характеристики объекта	Описание характеристик
1	2	3
1	Местоположение объекта	Воронежская область, Кантемировский муниципальный район, Митрофановское сельское поселение, село Софиевка
2	Площадь объекта \pm величина погрешности определения площади ($P \pm \Delta P$)	-
3	Иные характеристики объекта	-

Раздел 2

Сведения о местоположении границ объекта					
1. Система координат: МСК - 36, зона 1					
2. Сведения о характерных точках границ объекта					
Обозначение характерных точек границ	Координаты, м		Метод определения координат характерной точки	Средняя квадратическая погрешность положения характерной точки (Mt), м	Описание обозначения точки на местности (при наличии)
	X	Y			
1	2	3	4	5	6
1	325297.05	1330196.89	Картометрический	1.00	-
2	325312.55	1330325.86	Картометрический	1.00	-
3	325326.33	1330356.10	Картометрический	1.00	-
4	325361.27	1330422.98	Картометрический	1.00	-
5	325385.04	1330500.67	Картометрический	1.00	-
6	325455.76	1330584.16	Картометрический	1.00	-
7	325518.03	1330668.57	Картометрический	1.00	-
8	325581.03	1330731.78	Картометрический	1.00	-
9	325580.66	1330846.69	Картометрический	1.00	-
10	325517.40	1330840.71	Картометрический	1.00	-
11	325458.84	1330825.10	Картометрический	1.00	-
12	325333.64	1330766.01	Картометрический	1.00	-
13	325275.86	1330765.49	Картометрический	1.00	-
14	325221.19	1330752.21	Картометрический	1.00	-
15	325192.85	1330704.58	Картометрический	1.00	-
16	325128.79	1330701.72	Картометрический	1.00	-
17	325047.58	1330718.63	Картометрический	1.00	-
18	324894.19	1330771.73	Картометрический	1.00	-
19	324898.27	1330721.19	Картометрический	1.00	-
20	324903.87	1330660.60	Картометрический	1.00	-
21	324904.46	1330652.43	Картометрический	1.00	-
22	324906.46	1330619.17	Картометрический	1.00	-
23	324909.40	1330607.38	Картометрический	1.00	-
24	324914.97	1330598.75	Картометрический	1.00	-
25	324924.58	1330584.56	Картометрический	1.00	-
26	324924.60	1330556.47	Картометрический	1.00	-
27	325029.23	1330558.95	Картометрический	1.00	-
28	325029.86	1330549.86	Картометрический	1.00	-
29	325028.97	1330538.48	Картометрический	1.00	-
30	325009.69	1330537.93	Картометрический	1.00	-
31	325008.02	1330520.82	Картометрический	1.00	-
32	325002.34	1330519.75	Картометрический	1.00	-
33	324988.24	1330519.48	Картометрический	1.00	-
34	324980.56	1330486.85	Картометрический	1.00	-
35	325029.88	1330484.24	Картометрический	1.00	-

1	2	3	4	5	6
36	325032.48	1330451.58	Картометрический	1.00	-
37	325105.36	1330437.78	Картометрический	1.00	-
38	325143.11	1330577.30	Картометрический	1.00	-
39	325194.64	1330564.28	Картометрический	1.00	-
40	325229.00	1330540.34	Картометрический	1.00	-
41	325098.41	1330264.15	Картометрический	1.00	-
42	325163.49	1330241.74	Картометрический	1.00	-
43	325261.60	1330219.12	Картометрический	1.00	-
1	325297.05	1330196.89	Картометрический	1.00	-
44	325534.73	1330943.95	Картометрический	1.00	-
45	325521.23	1330953.34	Картометрический	1.00	-
46	325505.37	1330996.66	Картометрический	1.00	-
47	325477.50	1331011.24	Картометрический	1.00	-
48	325463.32	1331050.30	Картометрический	1.00	-
49	325434.41	1331042.93	Картометрический	1.00	-
50	325362.40	1331024.62	Картометрический	1.00	-
51	325238.62	1330996.51	Картометрический	1.00	-
52	325104.66	1330965.07	Картометрический	1.00	-
53	325041.95	1330956.97	Картометрический	1.00	-
54	324936.97	1330961.80	Картометрический	1.00	-
55	324904.93	1330956.19	Картометрический	1.00	-
56	324838.65	1330944.58	Картометрический	1.00	-
57	324858.78	1330935.38	Картометрический	1.00	-
58	324867.06	1330928.13	Картометрический	1.00	-
59	324876.79	1330914.26	Картометрический	1.00	-
60	324883.06	1330898.65	Картометрический	1.00	-
61	324885.71	1330875.95	Картометрический	1.00	-
62	324948.18	1330866.20	Картометрический	1.00	-
63	325070.05	1330826.81	Картометрический	1.00	-
64	325130.35	1330826.39	Картометрический	1.00	-
65	325253.99	1330867.00	Картометрический	1.00	-
66	325278.97	1330881.15	Картометрический	1.00	-
67	325301.09	1330903.70	Картометрический	1.00	-
68	325344.47	1330920.40	Картометрический	1.00	-
69	325376.10	1330938.84	Картометрический	1.00	-
70	325423.77	1330948.95	Картометрический	1.00	-
71	325454.15	1330930.51	Картометрический	1.00	-
72	325485.91	1330916.71	Картометрический	1.00	-
73	325498.91	1330918.54	Картометрический	1.00	-
44	325534.73	1330943.95	Картометрический	1.00	-
74	324893.74	1330648.12	Картометрический	1.00	-
75	324887.31	1330720.18	Картометрический	1.00	-
76	324880.23	1330807.90	Картометрический	1.00	-
77	324796.93	1330781.37	Картометрический	1.00	-
78	324744.43	1330722.02	Картометрический	1.00	-
79	324637.62	1330667.87	Картометрический	1.00	-

1	2	3	4	5	6
80	324468.44	1330651.74	Картометрический	1.00	-
81	324317.73	1330614.78	Картометрический	1.00	-
82	324127.19	1330525.23	Картометрический	1.00	-
83	324057.18	1330423.20	Картометрический	1.00	-
84	323860.92	1330322.21	Картометрический	1.00	-
85	323683.67	1330263.90	Картометрический	1.00	-
86	323459.60	1330274.74	Картометрический	1.00	-
87	323485.23	1330189.58	Картометрический	1.00	-
88	323520.84	1330174.54	Картометрический	1.00	-
89	323598.37	1330153.06	Картометрический	1.00	-
90	323728.43	1330140.79	Картометрический	1.00	-
91	323812.51	1330147.30	Картометрический	1.00	-
92	323856.49	1330159.79	Картометрический	1.00	-
93	323905.43	1330173.85	Картометрический	1.00	-
94	323969.74	1330206.98	Картометрический	1.00	-
95	324027.73	1330231.29	Картометрический	1.00	-
96	324086.85	1330264.68	Картометрический	1.00	-
97	324197.73	1330376.61	Картометрический	1.00	-
98	324459.59	1330497.39	Картометрический	1.00	-
99	324594.42	1330533.57	Картометрический	1.00	-
100	324773.91	1330600.24	Картометрический	1.00	-
74	324893.74	1330648.12	Картометрический	1.00	-
101	324816.18	1330875.98	Картометрический	1.00	-
102	324796.97	1330940.12	Картометрический	1.00	-
103	324772.21	1330943.66	Картометрический	1.00	-
104	324743.40	1330941.99	Картометрический	1.00	-
105	324728.74	1330944.71	Картометрический	1.00	-
106	324722.44	1330950.48	Картометрический	1.00	-
107	324691.43	1330961.31	Картометрический	1.00	-
108	324674.48	1330971.21	Картометрический	1.00	-
109	324612.38	1330970.85	Картометрический	1.00	-
110	324604.57	1331012.50	Картометрический	1.00	-
111	324540.02	1331020.31	Картометрический	1.00	-
112	324501.10	1331006.55	Картометрический	1.00	-
113	324489.36	1331028.82	Картометрический	1.00	-
114	324474.36	1331074.68	Картометрический	1.00	-
115	324465.00	1331064.55	Картометрический	1.00	-
116	324398.26	1331095.46	Картометрический	1.00	-
117	324276.90	1330885.96	Картометрический	1.00	-
118	324220.69	1330824.41	Картометрический	1.00	-
119	324225.52	1330819.51	Картометрический	1.00	-
120	324239.22	1330805.65	Картометрический	1.00	-
121	324242.13	1330715.79	Картометрический	1.00	-
122	324338.29	1330757.94	Картометрический	1.00	-
123	324499.15	1330782.40	Картометрический	1.00	-
124	324614.45	1330791.06	Картометрический	1.00	-
125	324638.96	1330792.54	Картометрический	1.00	-

1	2	3	4	5	6
126	324708.48	1330842.52	Картометрический	1.00	-
101	324816.18	1330875.98	Картометрический	1.00	-
127	323908.58	1329869.17	Картометрический	1.00	-
128	323925.21	1330014.29	Картометрический	1.00	-
129	323932.76	1330069.99	Картометрический	1.00	-
130	323755.37	1330081.59	Картометрический	1.00	-
131	323744.17	1329959.56	Картометрический	1.00	-
132	323738.09	1329940.12	Картометрический	1.00	-
133	323708.32	1329924.28	Картометрический	1.00	-
134	323747.69	1329870.55	Картометрический	1.00	-
135	323777.30	1329866.89	Картометрический	1.00	-
136	323827.27	1329867.33	Картометрический	1.00	-
137	323891.66	1329871.86	Картометрический	1.00	-
127	323908.58	1329869.17	Картометрический	1.00	-
138	324138.70	1330693.49	Картометрический	1.00	-
139	324134.66	1330730.82	Картометрический	1.00	-
140	324079.56	1330719.27	Картометрический	1.00	-
141	324039.55	1330680.51	Картометрический	1.00	-
142	324014.99	1330679.80	Картометрический	1.00	-
143	323957.27	1330666.30	Картометрический	1.00	-
144	323921.60	1330653.04	Картометрический	1.00	-
145	323777.03	1330577.14	Картометрический	1.00	-
146	323726.06	1330556.40	Картометрический	1.00	-
147	323685.36	1330549.96	Картометрический	1.00	-
148	323631.22	1330557.21	Картометрический	1.00	-
149	323594.03	1330566.00	Картометрический	1.00	-
150	323539.02	1330569.85	Картометрический	1.00	-
151	323482.27	1330569.49	Картометрический	1.00	-
152	323452.39	1330538.40	Картометрический	1.00	-
153	323450.71	1330415.65	Картометрический	1.00	-
154	323587.10	1330413.31	Картометрический	1.00	-
155	323749.00	1330441.95	Картометрический	1.00	-
156	323866.65	1330509.10	Картометрический	1.00	-
157	323934.32	1330474.74	Картометрический	1.00	-
158	323966.08	1330489.84	Картометрический	1.00	-
159	324082.69	1330629.87	Картометрический	1.00	-
138	324138.70	1330693.49	Картометрический	1.00	-

3. Сведения о характерных точках части (частей) границы объекта					
Обозначение характерных точек части границы	Координаты, м		Метод определения координат характерной точки	Средняя квадратическая погрешность положения характерной точки (Mt), м	Описание обозначения точки на местности (при наличии)
	X	Y			
1	2	3	4	5	6
Часть №					
-	-	-	-	-	-

ГРАФИЧЕСКОЕ ОПИСАНИЕ

местоположения границ

Общественно-деловая зона села Софиевка – ОД/4

(наименование объекта, местоположение границ которого описано (далее - объект))

Раздел 1

Сведения об объекте		
№ п/п	Характеристики объекта	Описание характеристик
1	2	3
1	Местоположение объекта	Воронежская область, Кантемировский муниципальный район, Митрофановское сельское поселение, село Софиевка
2	Площадь объекта \pm величина погрешности определения площади ($P \pm \text{Дельта } P$)	-
3	Иные характеристики объекта	-

Раздел 2

Сведения о местоположении границ объекта					
1. Система координат: МСК - 36, зона 1					
2. Сведения о характерных точках границ объекта					
Обозначение характерных точек границ	Координаты, м		Метод определения координат характерной точки	Средняя квадратическая погрешность положения характерной точки (Mt), м	Описание обозначения точки на местности (при наличии)
	X	Y			
1	2	3	4	5	6
1	325008.02	1330520.82	Картометрический	1.00	-
2	325009.69	1330537.93	Картометрический	1.00	-
3	325028.97	1330538.48	Картометрический	1.00	-
4	325029.86	1330549.86	Картометрический	1.00	-
5	325029.23	1330558.95	Картометрический	1.00	-
6	324924.60	1330556.47	Картометрический	1.00	-
7	324924.58	1330584.56	Картометрический	1.00	-
8	324914.97	1330598.75	Картометрический	1.00	-
9	324890.19	1330599.14	Картометрический	1.00	-
10	324856.01	1330588.62	Картометрический	1.00	-
11	324832.72	1330565.50	Картометрический	1.00	-
12	324803.55	1330516.00	Картометрический	1.00	-
13	324988.24	1330519.48	Картометрический	1.00	-
14	325002.34	1330519.75	Картометрический	1.00	-
1	325008.02	1330520.82	Картометрический	1.00	-
3. Сведения о характерных точках части (частей) границы объекта					
Обозначение характерных точек части границы	Координаты, м		Метод определения координат характерной точки	Средняя квадратическая погрешность положения характерной точки (Mt), м	Описание обозначения точки на местности (при наличии)
	X	Y			
1	2	3	4	5	6
Часть №					
-	-	-	-	-	-

ГРАФИЧЕСКОЕ ОПИСАНИЕ

местоположения границ

Зона улиц, дорог, инженерной и транспортной инфраструктуры

села Софиевка – ИТ1/4

(наименование объекта, местоположение границ которого описано (далее - объект))

Раздел 1

Сведения об объекте		
№ п/п	Характеристики объекта	Описание характеристик
1	2	3
1	Местоположение объекта	Воронежская область, Кантемировский муниципальный район, Митрофановское сельское поселение, село Софиевка
2	Площадь объекта \pm величина погрешности определения площади ($P \pm \text{Дельта } P$)	-
3	Иные характеристики объекта	-

Раздел 2

Сведения о местоположении границ объекта					
1. Система координат: МСК - 36, зона 1					
2. Сведения о характерных точках границ объекта					
Обозначение характерных точек границ	Координаты, м		Метод определения координат характерной точки	Средняя квадратическая погрешность положения характерной точки (Мт), м	Описание обозначения точки на местности (при наличии)
	X	Y			
1	2	3	4	5	6
1	324914.97	1330598.75	Картометрический	1.00	-
2	324909.40	1330607.38	Картометрический	1.00	-
3	324906.46	1330619.17	Картометрический	1.00	-
4	324904.46	1330652.43	Картометрический	1.00	-
5	324903.87	1330660.60	Картометрический	1.00	-
6	324898.27	1330721.19	Картометрический	1.00	-
7	324894.19	1330771.73	Картометрический	1.00	-
8	324891.19	1330808.78	Картометрический	1.00	-
9	324888.75	1330843.34	Картометрический	1.00	-
10	324887.46	1330855.32	Картометрический	1.00	-
11	324877.39	1330855.12	Картометрический	1.00	-
12	324877.76	1330842.91	Картометрический	1.00	-
13	324880.23	1330807.90	Картометрический	1.00	-
14	324887.31	1330720.18	Картометрический	1.00	-
15	324893.74	1330648.12	Картометрический	1.00	-
16	324895.95	1330615.93	Картометрический	1.00	-
17	324895.06	1330606.45	Картометрический	1.00	-
18	324890.19	1330599.14	Картометрический	1.00	-
1	324914.97	1330598.75	Картометрический	1.00	-
19	324887.76	1330865.43	Картометрический	1.00	-
20	324885.71	1330875.95	Картометрический	1.00	-
21	324883.06	1330898.65	Картометрический	1.00	-
22	324876.79	1330914.26	Картометрический	1.00	-
23	324867.06	1330928.13	Картометрический	1.00	-
24	324858.78	1330935.38	Картометрический	1.00	-
25	324838.65	1330944.58	Картометрический	1.00	-
26	324814.94	1330944.72	Картометрический	1.00	-
27	324751.49	1330956.10	Картометрический	1.00	-
28	324738.19	1330960.68	Картометрический	1.00	-
29	324683.87	1330979.38	Картометрический	1.00	-
30	324656.97	1331001.06	Аналитический	0.50	-
31	324642.55	1331012.68	Аналитический	0.50	-
32	324574.60	1331133.43	Аналитический	0.50	-
33	324572.37	1331132.17	Аналитический	0.50	-

1	2	3	4	5	6
34	324572.00	1331131.71	Аналитический	0.50	-
35	324565.42	1331123.51	Аналитический	0.50	-
36	324580.01	1331101.39	Картометрический	1.00	-
37	324593.28	1331084.07	Картометрический	1.00	-
38	324614.61	1331043.99	Картометрический	1.00	-
39	324642.64	1330999.01	Картометрический	1.00	-
40	324658.55	1330983.27	Картометрический	1.00	-
41	324674.48	1330971.21	Картометрический	1.00	-
42	324691.43	1330961.31	Картометрический	1.00	-
43	324722.44	1330950.48	Картометрический	1.00	-
44	324728.74	1330944.71	Картометрический	1.00	-
45	324743.40	1330941.99	Картометрический	1.00	-
46	324772.21	1330943.66	Картометрический	1.00	-
47	324796.97	1330940.12	Картометрический	1.00	-
48	324827.71	1330933.52	Картометрический	1.00	-
49	324840.76	1330929.79	Картометрический	1.00	-
50	324855.88	1330919.43	Картометрический	1.00	-
51	324866.85	1330906.39	Картометрический	1.00	-
52	324876.24	1330865.44	Картометрический	1.00	-
19	324887.76	1330865.43	Картометрический	1.00	-

3. Сведения о характерных точках части (частей) границы объекта

Обозначение характерных точек части границы	Координаты, м		Метод определения координат характерной точки	Средняя квадратическая погрешность положения характерной точки (M _t), м	Описание обозначения точки на местности (при наличии)
	X	Y			
1	2	3	4	5	6
Часть №					
-	-	-	-	-	-

ГРАФИЧЕСКОЕ ОПИСАНИЕ

местоположения границ

Зона сельскохозяйственного использования в границах населенного пункта

села Софиевка – СХ1/4

(наименование объекта, местоположение границ которого описано (далее - объект))

Раздел 1

Сведения об объекте		
№ п/п	Характеристики объекта	Описание характеристик
1	2	3
1	Местоположение объекта	Воронежская область, Кантемировский муниципальный район, Митрофановское сельское поселение, село Софиевка
2	Площадь объекта \pm величина погрешности определения площади ($P \pm \text{Дельта } P$)	-
3	Иные характеристики объекта	-

Сведения о местоположении границ объекта					
1. Система координат: МСК - 36, зона 1					
2. Сведения о характерных точках границ объекта					
Обозначение характерных точек границ	Координаты, м		Метод определения координат характерной точки	Средняя квадратическая погрешность положения характерной точки (Mt), м	Описание обозначения точки на местности (при наличии)
	X	Y			
1	2	3	4	5	6
1	325346.97	1330188.97	Картометрический	1.00	-
2	325370.01	1330221.04	Картометрический	1.00	-
3	325393.10	1330264.99	Картометрический	1.00	-
4	325430.52	1330295.29	Картометрический	1.00	-
5	325467.99	1330334.05	Картометрический	1.00	-
6	325501.10	1330350.82	Картометрический	1.00	-
7	325538.43	1330363.32	Картометрический	1.00	-
8	325544.39	1330369.21	Картометрический	1.00	-
9	325556.46	1330409.83	Картометрический	1.00	-
10	325559.13	1330434.40	Картометрический	1.00	-
11	325550.86	1330471.74	Картометрический	1.00	-
12	325482.39	1330495.02	Картометрический	1.00	-
13	325423.99	1330501.29	Картометрический	1.00	-
14	325385.04	1330500.67	Картометрический	1.00	-
15	325361.27	1330422.98	Картометрический	1.00	-
16	325326.33	1330356.10	Картометрический	1.00	-
17	325312.55	1330325.86	Картометрический	1.00	-
18	325297.05	1330196.89	Картометрический	1.00	-
19	325326.64	1330188.24	Картометрический	1.00	-
1	325346.97	1330188.97	Картометрический	1.00	-
20	325580.66	1330846.69	Картометрический	1.00	-
21	325580.39	1330931.80	Картометрический	1.00	-
22	325567.74	1330941.21	Картометрический	1.00	-
23	325558.44	1330945.50	Картометрический	1.00	-
24	325541.49	1330941.36	Картометрический	1.00	-
25	325534.73	1330943.95	Картометрический	1.00	-
26	325498.91	1330918.54	Картометрический	1.00	-
27	325485.91	1330916.71	Картометрический	1.00	-
28	325454.15	1330930.51	Картометрический	1.00	-
29	325423.77	1330948.95	Картометрический	1.00	-
30	325376.10	1330938.84	Картометрический	1.00	-
31	325344.47	1330920.40	Картометрический	1.00	-
32	325301.09	1330903.70	Картометрический	1.00	-
33	325278.97	1330881.15	Картометрический	1.00	-

1	2	3	4	5	6
34	325253.99	1330867.00	Картометрический	1.00	-
35	325130.35	1330826.39	Картометрический	1.00	-
36	325070.05	1330826.81	Картометрический	1.00	-
37	324948.18	1330866.20	Картометрический	1.00	-
38	324885.71	1330875.95	Картометрический	1.00	-
39	324887.76	1330865.43	Картометрический	1.00	-
40	324876.24	1330865.44	Картометрический	1.00	-
41	324866.85	1330906.39	Картометрический	1.00	-
42	324855.88	1330919.43	Картометрический	1.00	-
43	324840.76	1330929.79	Картометрический	1.00	-
44	324827.71	1330933.52	Картометрический	1.00	-
45	324796.97	1330940.12	Картометрический	1.00	-
46	324816.18	1330875.98	Картометрический	1.00	-
47	324708.48	1330842.52	Картометрический	1.00	-
48	324638.96	1330792.54	Картометрический	1.00	-
49	324614.45	1330791.06	Картометрический	1.00	-
50	324499.15	1330782.40	Картометрический	1.00	-
51	324338.29	1330757.94	Картометрический	1.00	-
52	324242.13	1330715.79	Картометрический	1.00	-
53	324138.70	1330693.49	Картометрический	1.00	-
54	324082.69	1330629.87	Картометрический	1.00	-
55	323966.08	1330489.84	Картометрический	1.00	-
56	323934.32	1330474.74	Картометрический	1.00	-
57	323866.65	1330509.10	Картометрический	1.00	-
58	323749.00	1330441.95	Картометрический	1.00	-
59	323587.10	1330413.31	Картометрический	1.00	-
60	323450.71	1330415.65	Картометрический	1.00	-
61	323450.36	1330390.09	Картометрический	1.00	-
62	323438.35	1330370.70	Картометрический	1.00	-
63	323434.01	1330357.18	Картометрический	1.00	-
64	323435.39	1330318.18	Картометрический	1.00	-
65	323459.60	1330274.74	Картометрический	1.00	-
66	323683.67	1330263.90	Картометрический	1.00	-
67	323860.92	1330322.21	Картометрический	1.00	-
68	324057.18	1330423.20	Картометрический	1.00	-
69	324127.19	1330525.23	Картометрический	1.00	-
70	324317.73	1330614.78	Картометрический	1.00	-
71	324468.44	1330651.74	Картометрический	1.00	-
72	324637.62	1330667.87	Картометрический	1.00	-
73	324744.43	1330722.02	Картометрический	1.00	-
74	324796.93	1330781.37	Картометрический	1.00	-
75	324880.23	1330807.90	Картометрический	1.00	-
76	324877.76	1330842.91	Картометрический	1.00	-
77	324877.39	1330855.12	Картометрический	1.00	-
78	324887.46	1330855.32	Картометрический	1.00	-
79	324888.75	1330843.34	Картометрический	1.00	-
80	324891.19	1330808.78	Картометрический	1.00	-
81	324894.19	1330771.73	Картометрический	1.00	-

1	2	3	4	5	6
82	325047.58	1330718.63	Картометрический	1.00	-
83	325128.79	1330701.72	Картометрический	1.00	-
84	325192.85	1330704.58	Картометрический	1.00	-
85	325221.19	1330752.21	Картометрический	1.00	-
86	325275.86	1330765.49	Картометрический	1.00	-
87	325333.64	1330766.01	Картометрический	1.00	-
88	325458.84	1330825.10	Картометрический	1.00	-
89	325517.40	1330840.71	Картометрический	1.00	-
20	325580.66	1330846.69	Картометрический	1.00	-
90	325098.41	1330264.15	Картометрический	1.00	-
91	325229.00	1330540.34	Картометрический	1.00	-
92	325194.64	1330564.28	Картометрический	1.00	-
93	325143.11	1330577.30	Картометрический	1.00	-
94	325105.36	1330437.78	Картометрический	1.00	-
95	325032.48	1330451.58	Картометрический	1.00	-
96	325029.88	1330484.24	Картометрический	1.00	-
97	324980.56	1330486.85	Картометрический	1.00	-
98	324988.24	1330519.48	Картометрический	1.00	-
99	324803.55	1330516.00	Картометрический	1.00	-
100	324832.72	1330565.50	Картометрический	1.00	-
101	324856.01	1330588.62	Картометрический	1.00	-
102	324890.19	1330599.14	Картометрический	1.00	-
103	324895.06	1330606.45	Картометрический	1.00	-
104	324895.95	1330615.93	Картометрический	1.00	-
105	324893.74	1330648.12	Картометрический	1.00	-
106	324773.91	1330600.24	Картометрический	1.00	-
107	324594.42	1330533.57	Картометрический	1.00	-
108	324459.59	1330497.39	Картометрический	1.00	-
109	324197.73	1330376.61	Картометрический	1.00	-
110	324086.85	1330264.68	Картометрический	1.00	-
111	324027.73	1330231.29	Картометрический	1.00	-
112	323969.74	1330206.98	Картометрический	1.00	-
113	323905.43	1330173.85	Картометрический	1.00	-
114	323856.49	1330159.79	Картометрический	1.00	-
115	323812.51	1330147.30	Картометрический	1.00	-
116	323728.43	1330140.79	Картометрический	1.00	-
117	323598.37	1330153.06	Картометрический	1.00	-
118	323520.84	1330174.54	Картометрический	1.00	-
119	323485.23	1330189.58	Картометрический	1.00	-
120	323495.90	1330154.08	Картометрический	1.00	-
121	323527.09	1330136.02	Картометрический	1.00	-
122	323565.08	1330121.29	Картометрический	1.00	-
123	323757.15	1330101.00	Картометрический	1.00	-
124	323755.37	1330081.59	Картометрический	1.00	-
125	323932.76	1330069.99	Картометрический	1.00	-
126	323925.21	1330014.29	Картометрический	1.00	-
127	323908.58	1329869.17	Картометрический	1.00	-

1	2	3	4	5	6
128	323932.34	1329874.90	Картометрический	1.00	-
129	323956.07	1330070.60	Картометрический	1.00	-
130	324013.21	1330183.96	Картометрический	1.00	-
131	324114.20	1330225.77	Картометрический	1.00	-
132	324185.64	1330282.99	Картометрический	1.00	-
133	324236.72	1330334.40	Картометрический	1.00	-
134	324274.07	1330351.98	Картометрический	1.00	-
135	324371.58	1330375.99	Картометрический	1.00	-
136	324462.28	1330392.43	Картометрический	1.00	-
137	324509.73	1330398.09	Картометрический	1.00	-
138	324520.47	1330391.28	Картометрический	1.00	-
139	324537.63	1330380.41	Картометрический	1.00	-
140	324584.00	1330351.03	Картометрический	1.00	-
141	324672.73	1330314.93	Картометрический	1.00	-
142	324744.59	1330293.31	Картометрический	1.00	-
143	324827.53	1330283.52	Картометрический	1.00	-
144	324851.77	1330275.09	Картометрический	1.00	-
145	324864.72	1330270.59	Картометрический	1.00	-
146	324867.36	1330273.96	Картометрический	1.00	-
147	324891.15	1330304.34	Картометрический	1.00	-
148	324926.86	1330332.10	Картометрический	1.00	-
149	325049.37	1330279.69	Картометрический	1.00	-
90	325098.41	1330264.15	Картометрический	1.00	-
150	324825.14	1330293.15	Аналитический	0.10	-
151	324847.61	1330361.88	Аналитический	0.10	-
152	324858.77	1330483.26	Картометрический	1.00	-
153	324754.15	1330467.41	Картометрический	1.00	-
154	324716.62	1330441.66	Картометрический	1.00	-
155	324683.72	1330436.67	Картометрический	1.00	-
156	324680.09	1330372.79	Картометрический	1.00	-
157	324773.59	1330381.33	Аналитический	0.10	-
158	324756.71	1330323.38	Аналитический	0.10	-
150	324825.14	1330293.15	Аналитический	0.10	-
159	324674.48	1330971.21	Картометрический	1.00	-
160	324658.55	1330983.27	Картометрический	1.00	-
161	324642.64	1330999.01	Картометрический	1.00	-
162	324614.61	1331043.99	Картометрический	1.00	-
163	324593.28	1331084.07	Картометрический	1.00	-
164	324580.01	1331101.39	Картометрический	1.00	-
165	324565.42	1331123.51	Картометрический	1.00	-
166	324489.36	1331028.82	Картометрический	1.00	-
167	324501.10	1331006.55	Картометрический	1.00	-
168	324540.02	1331020.31	Картометрический	1.00	-
169	324604.57	1331012.50	Картометрический	1.00	-
170	324612.38	1330970.85	Картометрический	1.00	-
159	324674.48	1330971.21	Картометрический	1.00	-

3. Сведения о характерных точках части (частей) границы объекта					
Обозначение характерных точек части границы	Координаты, м		Метод определения координат характерной точки	Средняя квадратическая погрешность положения характерной точки (M _t), м	Описание обозначения точки на местности (при наличии)
	X	Y			
1	2	3	4	5	6
Часть №					
-	-	-	-	-	-

ГРАФИЧЕСКОЕ ОПИСАНИЕ

местоположения границ

Зона сельскохозяйственного производства села Софиевка – СХ2/4

(наименование объекта, местоположение границ которого описано (далее - объект))

Раздел 1

Сведения об объекте		
№ п/п	Характеристики объекта	Описание характеристик
1	2	3
1	Местоположение объекта	Воронежская область, Кантемировский муниципальный район, Митрофановское сельское поселение, село Софиевка
2	Площадь объекта \pm величина погрешности определения площади ($P \pm \text{Дельта } P$)	-
3	Иные характеристики объекта	-

Раздел 2

Сведения о местоположении границ объекта					
1. Система координат: МСК - 36, зона 1					
2. Сведения о характерных точках границ объекта					
Обозначение характерных точек границ	Координаты, м		Метод определения координат характерной точки	Средняя квадратическая погрешность положения характерной точки (Mt), м	Описание обозначения точки на местности (при наличии)
	X	Y			
1	2	3	4	5	6
1	324847.61	1330361.88	Аналитический	0.10	-
2	324858.77	1330483.26	Картометрический	1.00	-
3	324754.15	1330467.41	Картометрический	1.00	-
4	324716.62	1330441.66	Картометрический	1.00	-
5	324683.72	1330436.67	Картометрический	1.00	-
6	324680.09	1330372.79	Картометрический	1.00	-
7	324773.59	1330381.33	Аналитический	0.10	-
1	324847.61	1330361.88	Аналитический	0.10	-
3. Сведения о характерных точках части (частей) границы объекта					
Обозначение характерных точек части границы	Координаты, м		Метод определения координат характерной точки	Средняя квадратическая погрешность положения характерной точки (Mt), м	Описание обозначения точки на местности (при наличии)
	X	Y			
1	2	3	4	5	6
Часть №					
-	-	-	-	-	-

ГРАФИЧЕСКОЕ ОПИСАНИЕ

местоположения границ

Зона ритуальных объектов села Софиевка – СН1/4

(наименование объекта, местоположение границ которого описано (далее - объект))

Раздел 1

Сведения об объекте		
№ п/п	Характеристики объекта	Описание характеристик
1	2	3
1	Местоположение объекта	Воронежская область, Кантемировский муниципальный район, Митрофановское сельское поселение, село Софиевка
2	Площадь объекта \pm величина погрешности определения площади ($P \pm \text{Дельта } P$)	-
3	Иные характеристики объекта	-

Раздел 2

Сведения о местоположении границ объекта					
1. Система координат: МСК - 36, зона 1					
2. Сведения о характерных точках границ объекта					
Обозначение характерных точек границ	Координаты, м		Метод определения координат характерной точки	Средняя квадратическая погрешность положения характерной точки (Mt), м	Описание обозначения точки на местности (при наличии)
	X	Y			
1	2	3	4	5	6
1	324825.14	1330293.15	Аналитический	0.10	-
2	324847.61	1330361.88	Аналитический	0.10	-
3	324773.59	1330381.33	Аналитический	0.10	-
4	324756.71	1330323.38	Аналитический	0.10	-
1	324825.14	1330293.15	Аналитический	0.10	-
3. Сведения о характерных точках части (частей) границы объекта					
Обозначение характерных точек части границы	Координаты, м		Метод определения координат характерной точки	Средняя квадратическая погрешность положения характерной точки (Mt), м	Описание обозначения точки на местности (при наличии)
	X	Y			
1	2	3	4	5	6
Часть №					
-	-	-	-	-	-

Приложение № 5
к правилам землепользования и застройки
Митрофановского сельского поселения
Кантемировского муниципального района
Воронежской области

ГРАФИЧЕСКОЕ ОПИСАНИЕ МЕСТОПОЛОЖЕНИЯ ГРАНИЦ
ТЕРРИТОРИАЛЬНЫХ ЗОН ХУТОРА ШЕВЧЕНКО

ГРАФИЧЕСКОЕ ОПИСАНИЕ

местоположения границ

Зона застройки индивидуальными жилыми домами хутора Шевченко – Ж1/5

(наименование объекта, местоположение границ которого описано (далее - объект))

Раздел 1

Сведения об объекте		
№ п/п	Характеристики объекта	Описание характеристик
1	2	3
1	Местоположение объекта	Воронежская область, Кантемировский муниципальный район, Митрофановское сельское поселение, хутор Шевченко
2	Площадь объекта \pm величина погрешности определения площади ($P \pm \Delta P$)	-
3	Иные характеристики объекта	-

Раздел 2

Сведения о местоположении границ объекта					
1. Система координат: МСК - 36, зона 1					
2. Сведения о характерных точках границ объекта					
Обозначение характерных точек границ	Координаты, м		Метод определения координат характерной точки	Средняя квадратическая погрешность положения характерной точки (Мт), м	Описание обозначения точки на местности (при наличии)
	X	Y			
1	2	3	4	5	6
1	331791.98	1340387.30	Картометрический	1.00	-
2	331766.76	1340538.59	Картометрический	1.00	-
3	331766.20	1340541.48	Картометрический	1.00	-
4	331574.75	1340499.42	Картометрический	1.00	-
5	331547.16	1340504.26	Картометрический	1.00	-
6	331448.30	1340482.85	Картометрический	1.00	-
7	331430.49	1340620.92	Картометрический	1.00	-
8	331274.79	1340603.48	Картометрический	1.00	-
9	331063.06	1340543.60	Картометрический	1.00	-
10	331029.55	1340539.00	Картометрический	1.00	-
11	331053.38	1340475.45	Картометрический	1.00	-
12	331067.86	1340391.94	Картометрический	1.00	-
13	330930.90	1340317.34	Картометрический	1.00	-
14	330896.38	1340281.71	Картометрический	1.00	-
15	330938.69	1340023.38	Картометрический	1.00	-
16	331006.62	1339755.04	Картометрический	1.00	-
17	331177.17	1339809.96	Картометрический	1.00	-
18	331204.69	1339726.52	Картометрический	1.00	-
19	331328.40	1339735.72	Картометрический	1.00	-
20	331296.72	1340007.49	Картометрический	1.00	-
21	331168.54	1339980.57	Картометрический	1.00	-
22	331129.88	1340178.69	Картометрический	1.00	-
23	331277.73	1340219.73	Картометрический	1.00	-
24	331272.44	1340264.74	Картометрический	1.00	-
25	331285.90	1340271.36	Картометрический	1.00	-
26	331238.58	1340401.61	Картометрический	1.00	-
27	331439.80	1340452.14	Картометрический	1.00	-
28	331509.87	1340091.35	Картометрический	1.00	-
29	331633.97	1340138.51	Картометрический	1.00	-
30	331595.30	1340221.72	Картометрический	1.00	-
31	331571.77	1340346.11	Картометрический	1.00	-
32	331697.00	1340359.56	Картометрический	1.00	-
1	331791.98	1340387.30	Картометрический	1.00	-

3. Сведения о характерных точках части (частей) границы объекта					
Обозначение характерных точек части границы	Координаты, м		Метод определения координат характерной точки	Средняя квадратическая погрешность положения характерной точки (Mt), м	Описание обозначения точки на местности (при наличии)
	X	Y			
1	2	3	4	5	6
Часть №					
-	-	-	-	-	-

ГРАФИЧЕСКОЕ ОПИСАНИЕ

местоположения границ

Зона сельскохозяйственного использования в границах населенного пункта
хутора Шевченко – СХ1/5

(наименование объекта, местоположение границ которого описано (далее - объект))

Раздел 1

Сведения об объекте		
№ п/п	Характеристики объекта	Описание характеристик
1	2	3
1	Местоположение объекта	Воронежская область, Кантемировский муниципальный район, Митрофановское сельское поселение, хутор Шевченко
2	Площадь объекта \pm величина погрешности определения площади ($P \pm \text{Дельта } P$)	-
3	Иные характеристики объекта	-

Раздел 2

Сведения о местоположении границ объекта					
1. Система координат: МСК - 36, зона 1					
2. Сведения о характерных точках границ объекта					
Обозначение характерных точек границ	Координаты, м		Метод определения координат характерной точки	Средняя квадратическая погрешность положения характерной точки (Мт), м	Описание обозначения точки на местности (при наличии)
	X	Y			
1	2	3	4	5	6
1	331495.08	1339591.31	Картометрический	1.00	-
2	331419.25	1339988.71	Картометрический	1.00	-
3	331419.13	1339988.68	Спутниковых геодезических измерений (определений)	0.10	-
4	331375.07	1339977.80	Спутниковых геодезических измерений (определений)	0.10	-
5	331370.47	1339997.46	Спутниковых геодезических измерений (определений)	0.10	-
6	331413.28	1340010.02	Спутниковых геодезических измерений (определений)	0.10	-
7	331415.09	1340010.52	Картометрический	1.00	-
8	331407.12	1340052.29	Картометрический	1.00	-
9	331509.87	1340091.35	Картометрический	1.00	-
10	331439.80	1340452.14	Картометрический	1.00	-
11	331238.58	1340401.61	Картометрический	1.00	-
12	331285.90	1340271.36	Картометрический	1.00	-
13	331272.44	1340264.74	Картометрический	1.00	-
14	331277.73	1340219.73	Картометрический	1.00	-
15	331129.88	1340178.69	Картометрический	1.00	-
16	331168.54	1339980.57	Картометрический	1.00	-
17	331296.72	1340007.49	Картометрический	1.00	-
18	331328.40	1339735.72	Картометрический	1.00	-
19	331204.69	1339726.52	Картометрический	1.00	-
20	331271.71	1339523.25	Картометрический	1.00	-
1	331495.08	1339591.31	Картометрический	1.00	-

3. Сведения о характерных точках части (частей) границы объекта					
Обозначение характерных точек части границы	Координаты, м		Метод определения координат характерной точки	Средняя квадратическая погрешность положения характерной точки (M _t), м	Описание обозначения точки на местности (при наличии)
	X	Y			
1	2	3	4	5	6
Часть №					
-	-	-	-	-	-

ГРАФИЧЕСКОЕ ОПИСАНИЕ

местоположения границ
Зона ритуальных объектов хутора Шевченко – СН1/5

(наименование объекта, местоположение границ которого описано (далее - объект))

Раздел 1

Сведения об объекте		
№ п/п	Характеристики объекта	Описание характеристик
1	2	3
1	Местоположение объекта	Воронежская область, Кантемировский муниципальный район, Митрофановское сельское поселение, хутор Шевченко
2	Площадь объекта \pm величина погрешности определения площади ($P \pm \Delta P$)	-
3	Иные характеристики объекта	-

Раздел 2

Сведения о местоположении границ объекта					
1. Система координат: МСК - 36, зона 1					
2. Сведения о характерных точках границ объекта					
Обозначение характерных точек границ	Координаты, м		Метод определения координат характерной точки	Средняя квадратическая погрешность положения характерной точки (Mt), м	Описание обозначения точки на местности (при наличии)
	X	Y			
1	2	3	4	5	6
1	331419.25	1339988.71	Картометрический	1.00	-
2	331415.09	1340010.52	Картометрический	1.00	-
3	331413.28	1340010.02	Спутниковых геодезических измерений (определений)	0.10	-
4	331370.47	1339997.46	Спутниковых геодезических измерений (определений)	0.10	-
5	331375.07	1339977.80	Спутниковых геодезических измерений (определений)	0.10	-
6	331419.13	1339988.68	Спутниковых геодезических измерений (определений)	0.10	-
1	331419.25	1339988.71	Картометрический	1.00	-
3. Сведения о характерных точках части (частей) границы объекта					
Обозначение характерных точек части границы	Координаты, м		Метод определения координат характерной точки	Средняя квадратическая погрешность положения характерной точки (Mt), м	Описание обозначения точки на местности (при наличии)
	X	Y			
1	2	3	4	5	6
Часть №					
-	-	-	-	-	-

Приложение № 6
к правилам землепользования и застройки
Митрофановского сельского поселения
Кантемировского муниципального района
Воронежской области

ГРАФИЧЕСКОЕ ОПИСАНИЕ МЕСТОПОЛОЖЕНИЯ ГРАНИЦ
ТЕРРИТОРИАЛЬНЫХ ЗОН РАСПОЛОЖЕННЫХ ЗА ГРАНИЦАМИ
НАСЕЛЕННЫХ ПУНКТОВ НА ТЕРРИТОРИИ
МИТРОФАНОВСКОГО СЕЛЬСКОГО ПОСЕЛЕНИЯ

ГРАФИЧЕСКОЕ ОПИСАНИЕ

местоположения границ

Зона улиц, дорог, инженерной и транспортной инфраструктуры
за границами населенных пунктов – ИТ1

(наименование объекта, местоположение границ которого описано (далее - объект))

Раздел 1

Сведения об объекте		
№ п/п	Характеристики объекта	Описание характеристик
1	2	3
1	Местоположение объекта	Воронежская область, Кантемировский муниципальный район, Митрофановское сельское поселение
2	Площадь объекта \pm величина погрешности определения площади ($P \pm \text{Дельта } P$)	-
3	Иные характеристики объекта	-

Раздел 2

Сведения о местоположении границ объекта					
1. Система координат: МСК - 36, зона 1					
2. Сведения о характерных точках границ объекта					
Обозначение характерных точек границ	Координаты, м		Метод определения координат характерной точки	Средняя квадратическая погрешность положения характерной точки (Mt), м	Описание обозначения точки на местности (при наличии)
	X	Y			
1	2	3	4	5	6
1	330404.75	1330703.36	Аналитический	0.30	-
2	329702.67	1330741.75	Аналитический	0.30	-
3	329241.43	1330766.95	Аналитический	0.30	-
4	328777.02	1330792.31	Аналитический	0.30	-
5	328866.12	1330785.58	Аналитический	0.30	-
6	328904.31	1330782.76	Аналитический	0.30	-
7	328952.56	1330780.18	Аналитический	0.30	-
8	328978.49	1330778.41	Аналитический	0.30	-
9	329013.69	1330775.68	Аналитический	0.30	-
10	329037.29	1330773.81	Аналитический	0.30	-
11	329088.22	1330770.08	Аналитический	0.30	-
12	329153.30	1330765.12	Аналитический	0.30	-
13	329235.68	1330759.82	Аналитический	0.30	-
14	329305.80	1330755.13	Аналитический	0.30	-
15	329347.33	1330752.10	Аналитический	0.30	-
16	329382.78	1330749.23	Аналитический	0.30	-
17	329476.69	1330742.54	Аналитический	0.30	-
18	329516.95	1330739.24	Аналитический	0.30	-
19	329555.57	1330736.20	Аналитический	0.30	-
20	329598.35	1330733.07	Аналитический	0.30	-
21	329719.08	1330724.38	Аналитический	0.30	-
22	329774.70	1330720.12	Аналитический	0.30	-
23	329812.76	1330717.51	Аналитический	0.30	-
24	329875.15	1330713.86	Аналитический	0.30	-
25	329926.35	1330710.47	Аналитический	0.30	-
26	329972.91	1330708.03	Аналитический	0.30	-
27	330062.45	1330704.90	Аналитический	0.30	-
28	330115.81	1330704.37	Аналитический	0.30	-
29	330148.47	1330704.37	Аналитический	0.30	-
30	330185.75	1330704.02	Аналитический	0.30	-
31	330220.60	1330703.50	Аналитический	0.30	-
32	330257.07	1330703.85	Аналитический	0.30	-
33	330289.62	1330704.29	Аналитический	0.30	-
34	330318.16	1330704.46	Аналитический	0.30	-
1	330404.75	1330703.36	Аналитический	0.30	-

1	2	3	4	5	6
35	327979.98	1331458.42	Аналитический	0.30	-
36	327982.72	1331463.85	Аналитический	0.30	-
37	327994.94	1331488.09	Аналитический	0.30	-
38	327852.59	1331727.89	Аналитический	0.30	-
39	327654.50	1332062.31	Аналитический	0.30	-
40	327499.99	1332321.14	Аналитический	0.30	-
41	327200.67	1332817.86	Аналитический	0.30	-
42	327132.60	1332921.37	Аналитический	0.30	-
43	327043.15	1333041.85	Аналитический	0.30	-
44	326958.63	1333142.67	Аналитический	0.30	-
45	326877.94	1333233.81	Аналитический	0.30	-
46	326594.21	1333458.33	Аналитический	0.30	-
47	326039.33	1333793.59	Аналитический	0.30	-
48	325845.65	1333911.89	Аналитический	0.30	-
49	325662.91	1334000.77	Аналитический	0.30	-
50	325314.58	1334198.29	Аналитический	0.30	-
51	325079.00	1334338.90	Аналитический	0.30	-
52	325082.11	1334343.96	Аналитический	0.30	-
53	325096.07	1334368.26	Аналитический	0.30	-
54	325167.00	1334483.87	Аналитический	0.30	-
55	325373.30	1334829.51	Аналитический	0.30	-
56	325558.56	1335136.31	Аналитический	0.30	-
57	325574.73	1335161.44	Аналитический	0.30	-
58	326119.74	1336038.44	Аналитический	0.30	-
59	326117.40	1336040.32	Аналитический	0.30	-
60	325848.12	1335610.01	Аналитический	0.30	-
61	325573.32	1335162.04	Аналитический	0.30	-
62	325553.89	1335169.27	Аналитический	0.30	-
63	325343.42	1335247.64	Аналитический	0.30	-
64	325290.97	1335249.84	Аналитический	0.30	-
65	325296.36	1335248.32	Аналитический	0.30	-
66	325293.47	1335243.73	Аналитический	0.30	-
67	325341.99	1335241.26	Аналитический	0.30	-
68	325550.71	1335163.99	Аналитический	0.30	-
69	325540.60	1335147.20	Аналитический	0.30	-
70	325357.76	1334840.02	Аналитический	0.30	-
71	325148.97	1334494.63	Аналитический	0.30	-
72	325067.94	1334365.48	Аналитический	0.30	-
73	325064.19	1334353.86	Аналитический	0.30	-
74	325044.85	1334359.99	Аналитический	0.30	-
75	324819.51	1334492.15	Аналитический	0.30	-
76	324786.63	1334512.33	Аналитический	0.30	-
77	324704.06	1334566.06	Аналитический	0.30	-
78	324630.00	1334610.23	Аналитический	0.30	-
79	324449.06	1334719.34	Аналитический	0.30	-
80	324362.11	1334773.91	Аналитический	0.30	-
81	324252.53	1334845.59	Аналитический	0.30	-

1	2	3	4	5	6
82	324240.93	1334825.29	Аналитический	0.30	-
83	324084.66	1334925.23	Аналитический	0.30	-
84	323670.48	1335168.36	Аналитический	0.30	-
85	323566.83	1335220.46	Аналитический	0.30	-
86	323499.40	1335252.63	Аналитический	0.30	-
87	323445.28	1335275.03	Аналитический	0.30	-
88	323423.49	1335284.05	Аналитический	0.30	-
89	323405.31	1335290.29	Аналитический	0.30	-
90	323399.19	1335281.98	Аналитический	0.30	-
91	323390.42	1335270.06	Аналитический	0.30	-
92	323413.49	1335266.25	Аналитический	0.30	-
93	323434.43	1335260.99	Аналитический	0.30	-
94	323479.63	1335243.96	Аналитический	0.30	-
95	323580.42	1335201.44	Аналитический	0.30	-
96	323679.21	1335147.74	Аналитический	0.30	-
97	323761.64	1335100.59	Аналитический	0.30	-
98	323850.75	1335047.55	Аналитический	0.30	-
99	324007.32	1334952.40	Аналитический	0.30	-
100	324093.11	1334899.20	Аналитический	0.30	-
101	324200.89	1334830.59	Аналитический	0.30	-
102	324236.26	1334806.67	Аналитический	0.30	-
103	324614.17	1334581.29	Аналитический	0.30	-
104	325032.88	1334325.88	Аналитический	0.30	-
105	325044.01	1334315.94	Аналитический	0.30	-
106	325023.48	1334284.21	Аналитический	0.50	-
107	324945.20	1334149.82	Аналитический	0.50	-
108	324819.58	1333940.87	Аналитический	0.50	-
109	324728.56	1333791.38	Аналитический	0.50	-
110	324677.52	1333710.30	Аналитический	0.50	-
111	324645.32	1333663.35	Аналитический	0.50	-
112	324619.73	1333634.42	Аналитический	0.50	-
113	324594.29	1333604.27	Аналитический	0.50	-
114	324591.75	1333603.45	Аналитический	0.50	-
115	324583.88	1333605.25	Аналитический	0.50	-
116	324578.21	1333599.25	Аналитический	0.50	-
117	324580.07	1333589.92	Аналитический	0.50	-
118	324577.04	1333580.85	Аналитический	0.50	-
119	324527.51	1333527.04	Аналитический	0.50	-
120	324381.03	1333375.44	Аналитический	0.50	-
121	324099.77	1333094.77	Аналитический	0.50	-
122	323847.28	1332825.86	Аналитический	0.50	-
123	323768.09	1332703.60	Аналитический	0.50	-
124	323639.37	1332497.48	Аналитический	0.50	-
125	323594.36	1332419.46	Аналитический	0.50	-
126	323590.49	1332418.91	Аналитический	0.50	-
127	323586.49	1332420.84	Аналитический	0.50	-
128	323575.15	1332431.50	Аналитический	0.50	-
129	323570.69	1332424.49	Аналитический	0.50	-

1	2	3	4	5	6
130	323584.55	1332412.83	Аналитический	0.50	-
131	323584.69	1332409.10	Аналитический	0.50	-
132	323582.71	1332404.80	Аналитический	0.50	-
133	323540.07	1332333.81	Аналитический	0.50	-
134	323521.78	1332305.00	Аналитический	0.50	-
135	323467.93	1332229.12	Аналитический	0.50	-
136	323440.24	1332198.62	Аналитический	0.50	-
137	323422.49	1332174.48	Аналитический	0.50	-
138	323382.02	1332146.79	Аналитический	0.50	-
139	323353.22	1332124.57	Аналитический	0.50	-
140	323319.15	1332107.25	Аналитический	0.50	-
141	323273.66	1332089.98	Аналитический	0.50	-
142	323248.28	1332084.33	Аналитический	0.50	-
143	323223.92	1332081.63	Аналитический	0.50	-
144	323203.47	1332078.95	Аналитический	0.50	-
145	323178.28	1332079.33	Аналитический	0.50	-
146	323141.13	1332080.51	Аналитический	0.50	-
147	323130.64	1332080.65	Аналитический	0.50	-
148	323086.69	1332085.62	Аналитический	0.50	-
149	322994.38	1332110.96	Аналитический	0.50	-
150	322911.49	1332140.82	Аналитический	0.50	-
151	322746.98	1332198.67	Аналитический	0.50	-
152	322553.50	1332269.16	Аналитический	0.50	-
153	322552.58	1332271.83	Аналитический	0.50	-
154	322553.18	1332279.21	Аналитический	0.50	-
155	322548.45	1332280.98	Аналитический	0.50	-
156	322544.57	1332275.70	Аналитический	0.50	-
157	322541.62	1332275.06	Аналитический	0.50	-
158	322493.79	1332289.59	Аналитический	0.50	-
159	322356.42	1332339.54	Аналитический	0.50	-
160	322315.34	1332352.75	Аналитический	0.50	-
161	322172.90	1332404.51	Аналитический	0.50	-
162	322055.27	1332445.42	Аналитический	0.50	-
163	322020.63	1332455.79	Аналитический	0.50	-
164	321989.83	1332466.73	Аналитический	0.50	-
165	321934.31	1332482.40	Аналитический	0.50	-
166	321888.33	1332492.03	Аналитический	0.50	-
167	321808.77	1332502.79	Аналитический	0.50	-
168	321660.62	1332498.15	Аналитический	0.30	-
169	321519.79	1332471.77	Аналитический	0.50	-
170	321475.09	1332459.08	Аналитический	0.50	-
171	321472.16	1332457.00	Аналитический	0.50	-
172	321497.62	1332439.00	Аналитический	0.50	-
173	321506.71	1332441.62	Аналитический	0.50	-
174	321581.45	1332462.61	Аналитический	0.50	-
175	321661.96	1332477.66	Аналитический	0.50	-
176	321741.26	1332478.72	Аналитический	0.50	-
177	321785.24	1332477.81	Аналитический	0.50	-

1	2	3	4	5	6
178	321885.14	1332465.50	Аналитический	0.50	-
179	321982.33	1332441.62	Аналитический	0.50	-
180	322050.20	1332425.15	Аналитический	0.50	-
181	322166.57	1332385.33	Аналитический	0.50	-
182	322262.85	1332350.04	Аналитический	0.50	-
183	322351.72	1332319.99	Аналитический	0.50	-
184	322532.70	1332253.57	Аналитический	0.50	-
185	322533.06	1332251.58	Аналитический	0.50	-
186	322532.88	1332248.33	Аналитический	0.50	-
187	322539.58	1332245.79	Аналитический	0.50	-
188	322543.56	1332248.33	Аналитический	0.50	-
189	322547.00	1332248.51	Аналитический	0.50	-
190	322804.53	1332151.50	Аналитический	0.50	-
191	322905.16	1332118.92	Аналитический	0.50	-
192	322987.33	1332088.52	Аналитический	0.50	-
193	323051.76	1332070.42	Аналитический	0.50	-
194	323082.34	1332063.18	Аналитический	0.50	-
195	323102.97	1332060.28	Аналитический	0.50	-
196	323139.89	1332061.91	Аналитический	0.50	-
197	323204.14	1332059.92	Аналитический	0.50	-
198	323251.02	1332065.90	Аналитический	0.50	-
199	323279.61	1332071.87	Аналитический	0.50	-
200	323326.49	1332090.15	Аналитический	0.50	-
201	323363.05	1332108.79	Аналитический	0.50	-
202	323407.02	1332140.64	Аналитический	0.50	-
203	323424.76	1332154.94	Аналитический	0.50	-
204	323436.34	1332163.63	Аналитический	0.50	-
205	323482.49	1332217.56	Аналитический	0.50	-
206	323538.60	1332295.92	Аналитический	0.50	-
207	323601.04	1332396.91	Аналитический	0.50	-
208	323604.12	1332398.54	Аналитический	0.50	-
209	323608.10	1332396.73	Аналитический	0.50	-
210	323611.58	1332395.01	Аналитический	0.50	-
211	323615.27	1332400.65	Аналитический	0.50	-
212	323611.17	1332404.60	Аналитический	0.50	-
213	323610.00	1332406.60	Аналитический	0.50	-
214	323610.18	1332409.40	Аналитический	0.50	-
215	323645.02	1332469.12	Аналитический	0.50	-
216	323696.78	1332554.73	Аналитический	0.50	-
217	323787.27	1332701.69	Аналитический	0.50	-
218	323826.00	1332761.77	Аналитический	0.50	-
219	323838.85	1332780.96	Аналитический	0.50	-
220	323858.40	1332813.72	Аналитический	0.50	-
221	323867.99	1332826.20	Аналитический	0.50	-
222	323873.96	1332831.99	Аналитический	0.50	-
223	323883.01	1332834.89	Аналитический	0.50	-
224	323889.62	1332834.71	Аналитический	0.50	-
225	323893.69	1332830.64	Аналитический	0.50	-

1	2	3	4	5	6
226	323899.84	1332819.32	Аналитический	0.50	-
227	323893.34	1332787.56	Аналитический	0.50	-
228	323891.70	1332768.69	Аналитический	0.50	-
229	323892.12	1332758.83	Аналитический	0.50	-
230	323894.02	1332737.67	Аналитический	0.50	-
231	323898.00	1332700.67	Аналитический	0.50	-
232	323942.80	1332500.23	Аналитический	0.50	-
233	323981.26	1332335.03	Аналитический	0.50	-
234	324007.25	1332249.98	Аналитический	0.50	-
235	324017.64	1332220.10	Аналитический	0.50	-
236	324034.56	1332171.45	Аналитический	0.50	-
237	324067.18	1332100.63	Аналитический	0.50	-
238	324102.59	1332035.70	Аналитический	0.50	-
239	324129.38	1331988.81	Аналитический	0.50	-
240	324190.32	1331882.11	Аналитический	0.50	-
241	324224.92	1331825.38	Аналитический	0.50	-
242	324251.94	1331783.44	Аналитический	0.50	-
243	324265.33	1331760.48	Аналитический	0.50	-
244	324284.80	1331726.68	Аналитический	0.50	-
245	324321.53	1331653.47	Аналитический	0.50	-
246	324347.03	1331582.20	Аналитический	0.50	-
247	324380.57	1331484.37	Аналитический	0.50	-
248	324405.44	1331422.64	Аналитический	0.50	-
249	324449.01	1331339.50	Аналитический	0.50	-
250	324474.05	1331289.83	Аналитический	0.50	-
251	324512.99	1331217.64	Аналитический	0.50	-
252	324559.79	1331137.21	Аналитический	0.50	-
253	324565.42	1331123.51	Аналитический	0.50	-
254	324572.00	1331131.71	Аналитический	0.50	-
255	324572.37	1331132.17	Аналитический	0.50	-
256	324574.60	1331133.43	Аналитический	0.50	-
257	324642.55	1331012.68	Аналитический	0.50	-
258	324656.97	1331001.06	Аналитический	0.50	-
259	324652.20	1331006.65	Аналитический	0.50	-
260	324625.18	1331050.09	Аналитический	0.50	-
261	324604.05	1331089.80	Аналитический	0.50	-
262	324587.75	1331124.26	Аналитический	0.50	-
263	324583.07	1331132.76	Аналитический	0.50	-
264	324538.72	1331213.23	Аналитический	0.50	-
265	324522.51	1331240.44	Аналитический	0.50	-
266	324491.11	1331297.67	Аналитический	0.50	-
267	324436.74	1331402.91	Аналитический	0.50	-
268	324423.78	1331430.39	Аналитический	0.50	-
269	324416.32	1331446.20	Аналитический	0.50	-
270	324397.73	1331491.00	Аналитический	0.50	-
271	324388.80	1331515.86	Аналитический	0.50	-
272	324373.69	1331560.79	Аналитический	0.50	-
273	324364.45	1331588.13	Аналитический	0.50	-

1	2	3	4	5	6
274	324350.24	1331629.56	Аналитический	0.50	-
275	324338.44	1331660.74	Аналитический	0.50	-
276	324309.91	1331719.81	Аналитический	0.50	-
277	324272.13	1331785.00	Аналитический	0.50	-
278	324242.53	1331832.36	Аналитический	0.50	-
279	324227.06	1331855.97	Аналитический	0.50	-
280	324103.46	1332074.21	Аналитический	0.50	-
281	324050.84	1332181.26	Аналитический	0.50	-
282	324035.91	1332223.89	Аналитический	0.50	-
283	324000.73	1332338.43	Аналитический	0.50	-
284	323962.28	1332507.50	Аналитический	0.50	-
285	323928.24	1332653.66	Аналитический	0.50	-
286	323917.32	1332704.63	Аналитический	0.50	-
287	323909.05	1332746.36	Аналитический	0.50	-
288	323910.02	1332786.82	Аналитический	0.50	-
289	323918.71	1332825.96	Аналитический	0.50	-
290	323937.70	1332882.14	Аналитический	0.50	-
291	323953.81	1332913.98	Аналитический	0.50	-
292	324186.70	1333143.84	Аналитический	0.50	-
293	324607.76	1333581.24	Аналитический	0.50	-
294	324659.07	1333641.89	Аналитический	0.50	-
295	325058.18	1334304.44	Аналитический	0.30	-
296	325063.12	1334312.64	Аналитический	0.30	-
297	325310.62	1334162.94	Аналитический	0.30	-
298	325649.18	1333979.98	Аналитический	0.30	-
299	325720.52	1333944.34	Аналитический	0.30	-
300	325830.48	1333883.67	Аналитический	0.30	-
301	325886.34	1333849.15	Аналитический	0.30	-
302	326022.41	1333765.09	Аналитический	0.30	-
303	326271.09	1333615.16	Аналитический	0.30	-
304	326576.17	1333431.24	Аналитический	0.30	-
305	326690.68	1333340.06	Аналитический	0.30	-
306	326857.88	1333211.01	Аналитический	0.30	-
307	326937.63	1333124.70	Аналитический	0.30	-
308	327018.35	1333029.31	Аналитический	0.30	-
309	327106.51	1332905.86	Аналитический	0.30	-
310	327174.90	1332805.56	Аналитический	0.30	-
311	327469.16	1332308.13	Аналитический	0.30	-
312	327628.36	1332048.81	Аналитический	0.30	-
313	327823.84	1331713.97	Аналитический	0.30	-
35	327979.98	1331458.42	Аналитический	0.30	-
314	324838.65	1330944.58	Аналитический	0.50	-
315	324824.93	1330949.44	Аналитический	0.50	-
316	324797.26	1330954.98	Аналитический	0.50	-
317	324767.74	1330958.85	Аналитический	0.50	-
318	324753.77	1330959.72	Аналитический	0.50	-
319	324738.19	1330960.68	Аналитический	0.50	-

1	2	3	4	5	6
320	324751.49	1330956.10	Аналитический	0.50	-
321	324814.94	1330944.72	Аналитический	0.50	-
314	324838.65	1330944.58	Аналитический	0.50	-
322	326991.37	1336837.94	Аналитический	0.30	-
323	326989.78	1336855.06	Аналитический	0.30	-
324	326984.43	1336868.16	Картометрический	1.00	-
325	326895.81	1336849.82	Аналитический	0.30	-
326	326798.31	1336866.39	Картометрический	1.00	-
327	326773.30	1336867.43	Аналитический	0.30	-
328	326722.64	1336877.71	Аналитический	0.30	-
329	326660.35	1336899.99	Аналитический	0.30	-
330	326600.16	1336926.45	Картометрический	1.00	-
331	326598.26	1336927.10	Картометрический	1.00	-
332	326550.14	1336943.61	Аналитический	0.30	-
333	326614.53	1336909.24	Аналитический	0.30	-
334	326704.60	1336874.68	Аналитический	0.30	-
335	326744.79	1336863.23	Аналитический	0.30	-
336	326813.48	1336850.86	Аналитический	0.30	-
337	326855.13	1336842.57	Аналитический	0.30	-
338	326889.83	1336845.38	Аналитический	0.30	-
339	326968.56	1336861.71	Аналитический	0.30	-
340	326978.87	1336850.42	Аналитический	0.30	-
341	326981.10	1336836.86	Аналитический	0.30	-
322	326991.37	1336837.94	Аналитический	0.30	-
342	325291.99	1338245.12	Аналитический	0.30	-
343	325177.78	1338436.67	Аналитический	0.30	-
344	325170.85	1338434.02	Аналитический	0.30	-
345	325169.27	1338433.42	Аналитический	0.30	-
346	325176.36	1338403.46	Аналитический	0.30	-
347	325271.55	1338243.23	Аналитический	0.30	-
348	325282.26	1338244.22	Аналитический	0.30	-
342	325291.99	1338245.12	Аналитический	0.30	-
349	325101.05	1338896.11	Аналитический	0.30	-
350	325107.90	1338919.50	Аналитический	0.30	-
351	325113.60	1338943.87	Аналитический	0.30	-
352	325114.19	1338959.99	Аналитический	0.30	-
353	325112.03	1338970.60	Аналитический	0.30	-
354	325109.70	1338977.01	Аналитический	0.30	-
355	325107.00	1338974.39	Аналитический	0.30	-
356	325095.72	1338899.13	Аналитический	0.30	-
349	325101.05	1338896.11	Аналитический	0.30	-
357	324648.87	1338205.06	Картометрический	1.00	-
358	324643.62	1338221.87	Картометрический	1.00	-
359	324620.25	1338215.44	Картометрический	1.00	-

1	2	3	4	5	6
360	324625.77	1338198.35	Картометрический	1.00	-
361	324635.12	1338200.84	Картометрический	1.00	-
362	324646.34	1338204.33	Картометрический	1.00	-
357	324648.87	1338205.06	Картометрический	1.00	-
363	325142.20	1340606.52	Аналитический	0.30	-
364	325148.31	1340626.91	Аналитический	0.30	-
365	325149.00	1340668.44	Аналитический	0.30	-
366	325146.94	1340705.94	Аналитический	0.30	-
367	325141.00	1340768.60	Аналитический	0.30	-
363	325142.20	1340606.52	Аналитический	0.30	-
368	325135.94	1340822.18	Аналитический	0.30	-
369	325133.58	1340848.05	Аналитический	0.30	-
370	325126.53	1340948.78	Аналитический	0.30	-
371	325124.70	1340977.23	Аналитический	0.30	-
372	325124.70	1341042.50	Аналитический	0.30	-
373	325129.53	1341117.31	Аналитический	0.30	-
374	325133.65	1341127.46	Аналитический	0.30	-
375	325140.12	1341171.14	Аналитический	0.30	-
376	325138.94	1341204.87	Аналитический	0.30	-
377	325151.55	1341353.93	Аналитический	0.30	-
378	325232.01	1342020.22	Аналитический	0.30	-
379	325304.02	1342589.87	Аналитический	0.30	-
380	325329.19	1342690.64	Аналитический	0.30	-
381	325381.23	1342815.74	Аналитический	0.30	-
382	325404.33	1342863.55	Аналитический	0.30	-
383	325440.27	1342927.43	Аналитический	0.30	-
384	325483.52	1342987.66	Аналитический	0.30	-
385	325521.49	1343032.64	Аналитический	0.30	-
386	325552.38	1343066.06	Аналитический	0.30	-
387	325610.23	1343121.77	Аналитический	0.30	-
388	325686.51	1343181.86	Аналитический	0.30	-
389	325737.69	1343218.58	Аналитический	0.30	-
390	326025.56	1343399.49	Аналитический	0.30	-
391	326036.61	1343404.41	Аналитический	0.30	-
392	326314.06	1343576.11	Аналитический	0.30	-
393	326323.42	1343582.70	Аналитический	0.30	-
394	326828.65	1343893.51	Аналитический	0.30	-
395	326897.09	1343928.98	Аналитический	0.30	-
396	327005.18	1343985.01	Аналитический	0.30	-
397	327145.26	1344048.88	Аналитический	0.30	-
398	327155.05	1344053.33	Аналитический	0.30	-
399	327292.45	1344105.01	Аналитический	0.30	-
400	327519.71	1344187.18	Аналитический	0.30	-
401	327912.14	1344328.94	Аналитический	0.30	-
402	328221.86	1344430.13	Аналитический	0.30	-
403	328356.32	1344484.53	Аналитический	0.30	-

1	2	3	4	5	6
404	328379.62	1344496.84	Аналитический	0.30	-
405	328384.72	1344497.01	Аналитический	0.30	-
406	328389.31	1344495.10	Аналитический	0.30	-
407	328400.63	1344501.17	Аналитический	0.30	-
408	328400.98	1344506.37	Аналитический	0.30	-
409	328404.90	1344514.01	Аналитический	0.30	-
410	328482.40	1344578.47	Аналитический	0.30	-
411	328529.69	1344630.69	Аналитический	0.30	-
412	328617.99	1344740.66	Аналитический	0.30	-
413	328634.90	1344757.00	Аналитический	0.30	-
414	328640.37	1344764.32	Аналитический	0.30	-
415	328656.32	1344783.12	Аналитический	0.30	-
416	328789.82	1344942.91	Аналитический	0.30	-
417	328813.39	1344972.54	Аналитический	0.30	-
418	328820.77	1344977.51	Аналитический	0.30	-
419	328825.42	1344977.23	Аналитический	0.30	-
420	328835.70	1344987.64	Аналитический	0.30	-
421	328835.46	1344991.38	Аналитический	0.30	-
422	328841.02	1345004.76	Аналитический	0.30	-
423	328855.88	1345022.30	Аналитический	0.30	-
424	328901.41	1345075.59	Картометрический	5.00	-
425	328897.44	1345093.07	Аналитический	0.30	-
426	328876.89	1345074.81	Аналитический	0.30	-
427	328790.91	1344982.08	Аналитический	0.30	-
428	328729.46	1344906.71	Аналитический	0.30	-
429	328567.89	1344708.16	Аналитический	0.30	-
430	328516.32	1344646.01	Аналитический	0.30	-
431	328469.44	1344592.07	Аналитический	0.30	-
432	328445.41	1344572.52	Аналитический	0.30	-
433	328396.17	1344535.07	Аналитический	0.30	-
434	328392.29	1344538.12	Аналитический	0.30	-
435	328381.74	1344531.15	Аналитический	0.30	-
436	328381.01	1344524.82	Аналитический	0.30	-
437	328347.01	1344500.02	Аналитический	0.30	-
438	328311.05	1344489.09	Аналитический	0.30	-
439	328215.25	1344450.09	Аналитический	0.30	-
440	327905.20	1344348.57	Аналитический	0.30	-
441	327532.06	1344214.98	Аналитический	0.30	-
442	327326.77	1344140.40	Аналитический	0.30	-
443	327147.28	1344073.02	Аналитический	0.30	-
444	326995.48	1344003.79	Аналитический	0.30	-
445	326818.44	1343911.87	Аналитический	0.30	-
446	326311.84	1343602.13	Аналитический	0.30	-
447	326301.07	1343593.71	Аналитический	0.30	-
448	326206.07	1343536.00	Аналитический	0.30	-
449	326163.44	1343507.38	Аналитический	0.30	-
450	326026.48	1343422.89	Аналитический	0.30	-
451	326015.55	1343418.00	Аналитический	0.30	-

1	2	3	4	5	6
452	325725.97	1343236.02	Аналитический	0.30	-
453	325673.86	1343198.63	Аналитический	0.30	-
454	325594.50	1343135.77	Аналитический	0.30	-
455	325537.37	1343080.76	Аналитический	0.30	-
456	325505.72	1343046.33	Аналитический	0.30	-
457	325467.01	1343000.66	Аналитический	0.30	-
458	325422.66	1342938.60	Аналитический	0.30	-
459	325382.58	1342866.80	Аналитический	0.30	-
460	325377.36	1342868.80	Аналитический	0.30	-
461	325370.09	1342857.40	Аналитический	0.30	-
462	325375.37	1342849.49	Аналитический	0.30	-
463	325361.52	1342823.23	Аналитический	0.30	-
464	325348.29	1342791.96	Аналитический	0.30	-
465	325309.20	1342697.25	Аналитический	0.30	-
466	325284.09	1342593.31	Аналитический	0.30	-
467	325213.71	1342023.14	Аналитический	0.30	-
468	325130.50	1341356.18	Аналитический	0.30	-
469	325118.02	1341206.77	Аналитический	0.30	-
470	325107.14	1341173.73	Аналитический	0.30	-
471	325107.31	1341133.73	Аналитический	0.30	-
472	325108.64	1341119.44	Аналитический	0.30	-
473	325103.70	1341043.18	Аналитический	0.30	-
474	325103.70	1340976.56	Аналитический	0.30	-
475	325105.50	1340945.87	Аналитический	0.30	-
476	325125.05	1340878.06	Аналитический	0.30	-
368	325135.94	1340822.18	Аналитический	0.30	-

3. Сведения о характерных точках части (частей) границы объекта

Обозначение характерных точек части границы	Координаты, м		Метод определения координат характерной точки	Средняя квадратическая погрешность положения характерной точки (M _t), м	Описание обозначения точки на местности (при наличии)
	X	Y			
1	2	3	4	5	6
Часть №					
-	-	-	-	-	-

ГРАФИЧЕСКОЕ ОПИСАНИЕ

местоположения границ

Зона железнодорожного транспорта за границами населенных пунктов – ИТ2

(наименование объекта, местоположение границ которого описано (далее - объект))

Раздел 1

Сведения об объекте		
№ п/п	Характеристики объекта	Описание характеристик
1	2	3
1	Местоположение объекта	Воронежская область, Кантемировский муниципальный район, Митрофановское сельское поселение
2	Площадь объекта \pm величина погрешности определения площади ($P \pm \Delta P$)	-
3	Иные характеристики объекта	-

Раздел 2

Сведения о местоположении границ объекта					
1. Система координат: МСК - 36, зона 1					
2. Сведения о характерных точках границ объекта					
Обозначение характерных точек границ	Координаты, м		Метод определения координат характерной точки	Средняя квадратическая погрешность положения характерной точки (Mt), м	Описание обозначения точки на местности (при наличии)
	X	Y			
1	2	3	4	5	6
1	332083.30	1337406.05	Аналитический	0.10	-
2	332069.31	1337552.26	Аналитический	0.10	-
3	331773.43	1337632.71	Аналитический	0.10	-
4	331220.44	1337777.35	Аналитический	0.10	-
5	331022.68	1337807.36	Аналитический	0.10	-
6	330917.86	1337802.69	Аналитический	0.10	-
7	330789.30	1337768.85	Аналитический	0.10	-
8	330703.90	1337732.88	Аналитический	0.10	-
9	330559.38	1337637.80	Аналитический	0.10	-
10	330506.55	1337587.74	Аналитический	0.10	-
11	330431.81	1337497.09	Аналитический	0.10	-
12	330289.41	1337271.22	Аналитический	0.10	-
13	330280.32	1337256.84	Аналитический	0.10	-
14	330262.74	1337228.92	Аналитический	0.10	-
15	330144.30	1337041.54	Аналитический	0.10	-
16	329837.14	1336821.42	Аналитический	0.10	-
17	329744.20	1336799.37	Аналитический	0.10	-
18	329543.03	1336746.37	Аналитический	0.10	-
19	329385.16	1336720.07	Аналитический	0.10	-
20	329153.82	1336706.08	Аналитический	0.10	-
21	328464.89	1336752.49	Аналитический	0.10	-
22	328357.14	1336763.70	Аналитический	0.10	-
23	327960.14	1336799.03	Аналитический	0.10	-
24	327808.22	1336817.97	Аналитический	0.10	-
25	327667.86	1336838.94	Аналитический	0.10	-
26	327563.42	1336808.20	Аналитический	0.10	-
27	327499.86	1336818.29	Аналитический	0.10	-
28	327369.63	1336837.13	Аналитический	0.10	-
29	327071.05	1336846.36	Аналитический	0.10	-
30	326991.37	1336837.94	Аналитический	0.30	-
31	326981.10	1336836.86	Аналитический	0.30	-
32	326917.55	1336830.14	Аналитический	0.10	-
33	326855.13	1336842.57	Аналитический	0.30	-
34	326813.48	1336850.86	Аналитический	0.10	-
35	326744.79	1336863.23	Аналитический	0.10	-

1	2	3	4	5	6
36	326704.60	1336874.68	Аналитический	0.10	-
37	326614.53	1336909.24	Аналитический	0.10	-
38	326550.14	1336943.61	Аналитический	0.30	-
39	326532.51	1336953.02	Аналитический	0.10	-
40	326400.05	1337041.37	Аналитический	0.10	-
41	326320.63	1337072.97	Аналитический	0.10	-
42	326121.00	1337151.51	Аналитический	0.10	-
43	326027.71	1337173.67	Аналитический	0.10	-
44	325862.75	1337193.80	Аналитический	0.10	-
45	325621.02	1337199.58	Аналитический	0.10	-
46	325444.48	1337197.13	Картометрический	1.00	-
47	325425.56	1337196.86	Картометрический	1.00	-
48	325327.05	1337195.49	Аналитический	0.10	-
49	324749.34	1337192.55	Аналитический	0.10	-
50	324547.22	1337162.06	Аналитический	0.10	-
51	324282.30	1337225.12	Аналитический	0.10	-
52	324134.24	1337291.89	Аналитический	0.10	-
53	323951.92	1337413.37	Аналитический	0.10	-
54	323887.37	1337466.15	Аналитический	0.10	-
55	323835.84	1337522.01	Аналитический	0.10	-
56	323773.40	1337590.21	Аналитический	0.10	-
57	323744.83	1337630.99	Аналитический	0.10	-
58	323718.03	1337677.04	Аналитический	0.10	-
59	323624.67	1337843.04	Аналитический	0.10	-
60	323603.36	1337884.93	Аналитический	0.10	-
61	323582.69	1337926.47	Аналитический	0.10	-
62	323529.88	1338017.76	Аналитический	0.10	-
63	323470.08	1338109.47	Аналитический	0.10	-
64	323435.45	1338158.20	Аналитический	0.10	-
65	323392.91	1338209.72	Аналитический	0.10	-
66	323435.43	1338233.87	Аналитический	0.10	-
67	323387.70	1338291.99	Картометрический	5.00	-
68	323240.76	1338496.62	Картометрический	5.00	-
69	323128.99	1338420.75	Картометрический	5.00	-
70	323268.00	1338227.60	Аналитический	0.10	-
71	323362.09	1338096.17	Аналитический	0.10	-
72	323499.74	1337939.62	Аналитический	0.10	-
73	323573.43	1337741.75	Аналитический	0.10	-
74	323576.14	1337732.80	Аналитический	0.50	-
75	323577.66	1337734.34	Картометрический	1.00	-
76	323640.99	1337623.60	Картометрический	1.00	-
77	323702.37	1337516.23	Аналитический	0.10	-
78	323821.79	1337402.02	Аналитический	0.10	-
79	323897.06	1337341.58	Аналитический	0.10	-
80	323895.36	1337322.49	Картометрический	1.00	-
81	323999.26	1337260.76	Картометрический	1.00	-
82	323996.74	1337256.70	Картометрический	1.00	-
83	323827.79	1337357.89	Картометрический	1.00	-

1	2	3	4	5	6
84	323659.24	1337453.64	Картометрический	1.00	-
85	323569.28	1337499.85	Картометрический	1.00	-
86	323565.16	1337493.98	Картометрический	1.00	-
87	323632.92	1337456.77	Картометрический	1.00	-
88	323676.55	1337431.97	Картометрический	1.00	-
89	323878.50	1337313.54	Картометрический	1.00	-
90	323994.17	1337246.29	Картометрический	1.00	-
91	324110.70	1337171.76	Картометрический	1.00	-
92	324154.30	1337147.65	Картометрический	1.00	-
93	324183.71	1337136.81	Картометрический	1.00	-
94	324220.85	1337127.00	Картометрический	1.00	-
95	324357.77	1337117.44	Картометрический	1.00	-
96	324357.72	1337109.27	Картометрический	1.00	-
97	324310.22	1337096.31	Картометрический	1.00	-
98	324292.26	1337090.44	Картометрический	1.00	-
99	324193.45	1337060.39	Картометрический	1.00	-
100	324094.29	1337029.90	Картометрический	1.00	-
101	324081.14	1337025.16	Картометрический	1.00	-
102	324071.32	1337021.62	Картометрический	1.00	-
103	324026.98	1337005.64	Картометрический	1.00	-
104	323968.21	1336968.56	Картометрический	1.00	-
105	323927.99	1336923.75	Картометрический	1.00	-
106	323930.22	1336919.89	Картометрический	1.00	-
107	323829.66	1336776.78	Картометрический	1.00	-
108	323724.47	1336619.19	Картометрический	1.00	-
109	323675.57	1336566.01	Картометрический	1.00	-
110	323552.68	1336518.89	Картометрический	1.00	-
111	323524.56	1336508.07	Картометрический	1.00	-
112	323524.11	1336509.44	Картометрический	1.00	-
113	323522.92	1336509.13	Картометрический	1.00	-
114	323485.60	1336490.61	Картометрический	1.00	-
115	323473.56	1336484.60	Картометрический	1.00	-
116	323447.40	1336473.59	Картометрический	1.00	-
117	323293.21	1336392.29	Картометрический	1.00	-
118	323206.24	1336315.85	Картометрический	1.00	-
119	323214.23	1336304.68	Картометрический	1.00	-
120	323234.55	1336278.54	Картометрический	1.00	-
121	323185.78	1336239.87	Картометрический	1.00	-
122	323162.65	1336221.03	Картометрический	1.00	-
123	323140.03	1336203.48	Картометрический	1.00	-
124	323127.42	1336188.27	Картометрический	1.00	-
125	323109.31	1336172.39	Картометрический	1.00	-
126	323069.28	1336136.53	Картометрический	1.00	-
127	323187.16	1336035.18	Картометрический	1.00	-
128	323194.98	1336048.55	Картометрический	1.00	-
129	323201.70	1336053.73	Картометрический	1.00	-
130	323219.29	1336076.03	Картометрический	1.00	-
131	323414.66	1336330.77	Картометрический	1.00	-

1	2	3	4	5	6
132	323378.95	1336349.24	Картометрический	1.00	-
133	323470.52	1336458.92	Картометрический	1.00	-
134	323493.77	1336474.73	Картометрический	1.00	-
135	323513.46	1336488.09	Картометрический	1.00	-
136	323539.71	1336504.58	Картометрический	1.00	-
137	323543.74	1336506.58	Картометрический	1.00	-
138	323679.36	1336557.13	Картометрический	1.00	-
139	323729.65	1336613.49	Картометрический	1.00	-
140	323791.97	1336703.55	Картометрический	1.00	-
141	323942.93	1336920.93	Картометрический	1.00	-
142	323985.70	1336970.54	Картометрический	1.00	-
143	324026.70	1336996.79	Картометрический	1.00	-
144	324334.92	1337093.56	Картометрический	1.00	-
145	324344.71	1337097.79	Картометрический	1.00	-
146	324361.76	1337103.58	Аналитический	0.10	-
147	324425.75	1337117.71	Аналитический	0.10	-
148	324466.71	1337112.68	Аналитический	0.10	-
149	324751.65	1337094.53	Аналитический	0.10	-
150	324751.95	1337113.13	Аналитический	0.10	-
151	324781.95	1337112.93	Аналитический	0.10	-
152	324871.97	1337114.66	Аналитический	0.10	-
153	324919.98	1337115.97	Аналитический	0.10	-
154	324938.39	1337117.45	Аналитический	0.10	-
155	324987.99	1337115.90	Аналитический	0.10	-
156	325040.18	1337116.56	Аналитический	0.10	-
157	325040.37	1337122.69	Аналитический	0.10	-
158	325040.27	1337128.97	Аналитический	0.10	-
159	325063.66	1337128.36	Аналитический	0.10	-
160	325109.36	1337127.17	Аналитический	0.10	-
161	325112.96	1337110.64	Аналитический	0.10	-
162	325119.96	1337110.59	Аналитический	0.10	-
163	325123.95	1337109.56	Аналитический	0.10	-
164	325133.81	1337108.51	Аналитический	0.10	-
165	325143.94	1337107.43	Аналитический	0.10	-
166	325147.48	1337084.40	Аналитический	0.10	-
167	325154.40	1337084.21	Аналитический	0.10	-
168	325246.78	1337082.03	Аналитический	0.10	-
169	325255.79	1337082.12	Аналитический	0.10	-
170	325253.35	1337092.72	Аналитический	0.10	-
171	325262.90	1337097.87	Аналитический	0.10	-
172	325272.37	1337100.43	Аналитический	0.10	-
173	325286.11	1337099.82	Аналитический	0.10	-
174	325308.89	1337098.29	Аналитический	0.10	-
175	325308.98	1337102.15	Аналитический	0.10	-
176	325309.10	1337119.14	Аналитический	0.10	-
177	325326.38	1337119.02	Аналитический	0.10	-
178	325330.92	1337101.75	Аналитический	0.10	-
179	325331.79	1337083.83	Аналитический	0.10	-

1	2	3	4	5	6
180	325405.91	1337083.51	Аналитический	0.10	-
181	325561.28	1337077.94	Аналитический	0.10	-
182	325674.38	1337127.36	Аналитический	0.10	-
183	325926.79	1337130.67	Аналитический	0.10	-
184	326078.00	1337103.98	Аналитический	0.10	-
185	326083.23	1337102.21	Аналитический	0.10	-
186	326089.06	1337112.90	Аналитический	0.10	-
187	326123.30	1337103.16	Аналитический	0.10	-
188	326163.47	1337084.28	Аналитический	0.10	-
189	326228.85	1337054.78	Аналитический	0.10	-
190	326281.50	1337029.56	Аналитический	0.10	-
191	326312.54	1337012.10	Аналитический	0.10	-
192	326297.14	1336974.91	Аналитический	0.10	-
193	326355.57	1336947.60	Картометрический	1.00	-
194	326382.39	1336935.06	Картометрический	1.00	-
195	326467.84	1336895.12	Аналитический	0.10	-
196	326557.17	1336848.00	Аналитический	0.10	-
197	326620.05	1336826.33	Аналитический	0.10	-
198	326627.98	1336823.19	Аналитический	0.10	-
199	326636.08	1336820.10	Аналитический	0.10	-
200	326710.91	1336794.58	Аналитический	0.10	-
201	326785.81	1336779.06	Аналитический	0.10	-
202	326787.91	1336793.05	Аналитический	0.10	-
203	326800.90	1336790.96	Аналитический	0.10	-
204	326833.86	1336784.73	Аналитический	0.10	-
205	326879.80	1336775.41	Аналитический	0.10	-
206	326921.80	1336775.12	Аналитический	0.10	-
207	326921.33	1336756.63	Картометрический	1.00	-
208	327006.87	1336786.69	Аналитический	0.10	-
209	327386.11	1336762.01	Аналитический	0.10	-
210	327488.37	1336755.31	Аналитический	0.10	-
211	327673.16	1336690.89	Аналитический	0.10	-
212	327819.99	1336672.50	Аналитический	0.10	-
213	328251.90	1336635.38	Аналитический	0.10	-
214	328475.91	1336618.82	Аналитический	0.10	-
215	328914.06	1336577.78	Аналитический	0.10	-
216	329055.67	1336566.98	Аналитический	0.10	-
217	329211.36	1336571.09	Аналитический	0.10	-
218	329376.20	1336576.65	Аналитический	0.10	-
219	329576.03	1336615.62	Аналитический	0.10	-
220	329746.39	1336655.65	Аналитический	0.10	-
221	329836.50	1336676.82	Аналитический	0.10	-
222	329962.02	1336732.76	Аналитический	0.10	-
223	330073.56	1336791.00	Аналитический	0.10	-
224	330260.46	1336952.27	Аналитический	0.10	-
225	330505.70	1337348.24	Аналитический	0.10	-
226	330617.55	1337478.92	Аналитический	0.10	-
227	330669.33	1337539.47	Аналитический	0.10	-

1	2	3	4	5	6
228	330866.80	1337640.26	Аналитический	0.10	-
229	331039.93	1337668.48	Аналитический	0.10	-
230	331179.45	1337647.75	Аналитический	0.10	-
231	331544.43	1337548.47	Аналитический	0.10	-
232	331901.19	1337454.28	Аналитический	0.10	-
1	332083.30	1337406.05	Аналитический	0.10	-

3. Сведения о характерных точках части (частей) границы объекта

Обозначение характерных точек части границы	Координаты, м		Метод определения координат характерной точки	Средняя квадратическая погрешность положения характерной точки (Mt), м	Описание обозначения точки на местности (при наличии)
	X	Y			
1	2	3	4	5	6
Часть №					
-	-	-	-	-	-

ГРАФИЧЕСКОЕ ОПИСАНИЕ

местоположения границ

Зона сельскохозяйственного производства за границами населенных пунктов – СХ2

(наименование объекта, местоположение границ которого описано (далее - объект))

Раздел 1

Сведения об объекте		
№ п/п	Характеристики объекта	Описание характеристик
1	2	3
1	Местоположение объекта	Воронежская область, Кантемировский муниципальный район, Митрофановское сельское поселение
2	Площадь объекта \pm величина погрешности определения площади ($P \pm \Delta P$)	-
3	Иные характеристики объекта	-

Раздел 2

Сведения о местоположении границ объекта					
1. Система координат: МСК - 36, зона 1					
2. Сведения о характерных точках границ объекта					
Обозначение характерных точек границ	Координаты, м		Метод определения координат характерной точки	Средняя квадратическая погрешность положения характерной точки (Mt), м	Описание обозначения точки на местности (при наличии)
	X	Y			
1	2	3	4	5	6
1	324936.97	1330961.80	Картометрический	1.00	-
2	324883.22	1331075.40	Картометрический	1.00	-
3	324822.08	1331102.60	Картометрический	1.00	-
4	324782.21	1331106.37	Картометрический	1.00	-
5	324781.41	1331129.26	Картометрический	1.00	-
6	324720.26	1331141.12	Картометрический	1.00	-
7	324710.51	1331113.84	Картометрический	1.00	-
8	324610.10	1331130.61	Картометрический	1.00	-
9	324583.07	1331132.76	Картометрический	1.00	-
10	324587.75	1331124.26	Аналитический	0.50	-
11	324604.05	1331089.80	Аналитический	0.50	-
12	324625.18	1331050.09	Аналитический	0.50	-
13	324652.20	1331006.65	Аналитический	0.50	-
14	324656.97	1331001.06	Аналитический	0.50	-
15	324683.87	1330979.38	Аналитический	0.50	-
16	324738.19	1330960.68	Аналитический	0.50	-
17	324753.77	1330959.72	Аналитический	0.50	-
18	324767.74	1330958.85	Аналитический	0.50	-
19	324797.26	1330954.98	Аналитический	0.50	-
20	324824.93	1330949.44	Аналитический	0.50	-
21	324838.65	1330944.58	Аналитический	0.50	-
22	324904.93	1330956.19	Картометрический	1.00	-
1	324936.97	1330961.80	Картометрический	1.00	-
3. Сведения о характерных точках части (частей) границы объекта					
Обозначение характерных точек части границы	Координаты, м		Метод определения координат характерной точки	Средняя квадратическая погрешность положения характерной точки (Mt), м	Описание обозначения точки на местности (при наличии)
	X	Y			
1	2	3	4	5	6
Часть №					
-	-	-	-	-	-

ГРАФИЧЕСКОЕ ОПИСАНИЕ

местоположения границ

Зона ритуальных объектов за границами населенных пунктов – СН1

(наименование объекта, местоположение границ которого описано (далее - объект))

Раздел 1

Сведения об объекте		
№ п/п	Характеристики объекта	Описание характеристик
1	2	3
1	Местоположение объекта	Воронежская область, Кантемировский муниципальный район, Митрофановское сельское поселение
2	Площадь объекта \pm величина погрешности определения площади ($P \pm \text{Дельта } P$)	-
3	Иные характеристики объекта	-

Раздел 2

Сведения о местоположении границ объекта					
1. Система координат: МСК - 36, зона 1					
2. Сведения о характерных точках границ объекта					
Обозначение характерных точек границ	Координаты, м		Метод определения координат характерной точки	Средняя квадратическая погрешность положения характерной точки (Mt), м	Описание обозначения точки на местности (при наличии)
	X	Y			
1	2	3	4	5	6
1	327325.44	1327370.22	Спутниковых геодезических измерений (определений)	0.10	-
2	327329.23	1327388.43	Спутниковых геодезических измерений (определений)	0.10	-
3	327272.99	1327414.22	Спутниковых геодезических измерений (определений)	0.10	-
4	327275.84	1327389.73	Спутниковых геодезических измерений (определений)	0.10	-
1	327325.44	1327370.22	Спутниковых геодезических измерений (определений)	0.10	-
5	325564.97	1330522.43	Спутниковых геодезических измерений (определений)	0.10	-
6	325577.76	1330559.89	Спутниковых геодезических измерений (определений)	0.10	-
7	325541.59	1330576.20	Спутниковых геодезических измерений (определений)	0.10	-

1	2	3	4	5	6
8	325529.37	1330538.75	Спутниковых геодезических измерений (определений)	0.10	-
5	325564.97	1330522.43	Спутниковых геодезических измерений (определений)	0.10	-
9	324250.76	1330182.26	Спутниковых геодезических измерений (определений)	0.10	-
10	324254.73	1330195.87	Спутниковых геодезических измерений (определений)	0.10	-
11	324250.38	1330233.89	Спутниковых геодезических измерений (определений)	0.10	-
12	324231.09	1330238.23	Спутниковых геодезических измерений (определений)	0.10	-
13	324217.07	1330198.17	Спутниковых геодезических измерений (определений)	0.10	-
14	324238.15	1330186.52	Спутниковых геодезических измерений (определений)	0.10	-
9	324250.76	1330182.26	Спутниковых геодезических измерений (определений)	0.10	-
15	325123.49	1335035.18	Спутниковых геодезических измерений (определений)	0.10	-
16	325132.62	1335051.97	Спутниковых геодезических измерений (определений)	0.10	-

1	2	3	4	5	6
17	325090.14	1335070.19	Спутниковых геодезических измерений (определений)	0.10	-
18	325086.86	1335069.04	Спутниковых геодезических измерений (определений)	0.10	-
19	325080.82	1335057.60	Спутниковых геодезических измерений (определений)	0.10	-
15	325123.49	1335035.18	Спутниковых геодезических измерений (определений)	0.10	-
20	325263.79	1340354.51	Спутниковых геодезических измерений (определений)	0.10	-
21	325262.29	1340378.77	Спутниковых геодезических измерений (определений)	0.10	-
22	325207.68	1340374.51	Спутниковых геодезических измерений (определений)	0.10	-
23	325208.95	1340349.97	Спутниковых геодезических измерений (определений)	0.10	-
20	325263.79	1340354.51	Спутниковых геодезических измерений (определений)	0.10	-
24	328532.37	1343881.77	Спутниковых геодезических измерений (определений)	0.10	-
25	328534.96	1343926.31	Спутниковых геодезических измерений (определений)	0.10	-

1	2	3	4	5	6
26	328487.20	1343924.95	Спутниковых геодезических измерений (определений)	0.10	-
27	328488.49	1343884.57	Спутниковых геодезических измерений (определений)	0.10	-
24	328532.37	1343881.77	Спутниковых геодезических измерений (определений)	0.10	-

3. Сведения о характерных точках части (частей) границы объекта

Обозначение характерных точек части границы	Координаты, м		Метод определения координат характерной точки	Средняя квадратическая погрешность положения характерной точки (Mt), м	Описание обозначения точки на местности (при наличии)
	X	Y			
1	2	3	4	5	6
Часть №					
-	-	-	-	-	-

