




ДЕПАРТАМЕНТ  
АРХИТЕКТУРЫ И ГРАДОСТРОИТЕЛЬСТВА  
ВОРОНЕЖСКОЙ ОБЛАСТИ



**ПРИКАЗ**

07.07.2023

№ 45-01-04/611

г. Воронеж

**Об утверждении правил землепользования и застройки  
Добринского сельского поселения Таловского муниципального района  
Воронежской области**

В соответствии с Градостроительным кодексом Российской Федерации, Федеральным законом от 06.10.2003 № 131-ФЗ «Об общих принципах организации местного самоуправления в Российской Федерации», законами Воронежской области от 07.07.2006 № 61-ОЗ «О регулировании градостроительной деятельности в Воронежской области», от 20.12.2018 № 173-ОЗ «О перераспределении полномочий по утверждению правил землепользования и застройки между органами местного самоуправления поселений Воронежской области, городского округа город Нововоронеж, Борисоглебского городского округа и исполнительными органами государственной власти Воронежской области», постановлением Правительства Воронежской области от 31.12.2014 № 1240 «Об утверждении Положения о департаменте архитектуры и градостроительства Воронежской области», на основании приказа департамента архитектуры и градостроительства Воронежской области от 30.12.2019 № 45-01-04/900 «О подготовке проектов правил землепользования и застройки поселений Богучарского, Бутурлиновского, Грибановского, Калачеевского, Каменского,

Кантемировского, Нижнедевицкого, Новохопёрского, Острогожского, Петропавловского, Поворинского, Респьёвского, Россошанского, Таловского, Терновского и Эртильского муниципальных районов и Борисоглебского городского округа Воронежской области», с учетом заключения о результатах публичных слушаний от 09.06.2023

п р и к а з ы в а ю:

1. Утвердить правила землепользования и застройки Добринского сельского поселения Таловского муниципального района Воронежской области согласно приложению к настоящему приказу.

2. Признать утратившим силу решение Совета народных депутатов Добринского сельского поселения Таловского муниципального района Воронежской области от 12.12.2016 № 198 «Об утверждении правил землепользования и застройки Добринского сельского поселения Таловского муниципального района Воронежской области».

3. Контроль исполнения настоящего приказа возложить на заместителя руководителя департамента архитектуры и градостроительства Воронежской области – начальника отдела территориального планирования Беляеву С.М.

Руководитель департамента  
архитектуры и градостроительства  
Воронежской области



А.А. Еренков

Приложение

УТВЕРЖДЕНЫ  
приказом департамента  
архитектуры и градостроительства  
Воронежской области  
от 07.07.2023 № 45-01-04/611

**ПРАВИЛА ЗЕМЛЕПОЛЬЗОВАНИЯ И ЗАСТРОЙКИ  
ДОБРИНСКОГО СЕЛЬСКОГО ПОСЕЛЕНИЯ  
ТАЛОВСКОГО МУНИЦИПАЛЬНОГО РАЙОНА  
ВОРОНЕЖСКОЙ ОБЛАСТИ**

**ЧАСТЬ I. ПОРЯДОК ПРИМЕНЕНИЯ ПРАВИЛ  
ЗЕМЛЕПОЛЬЗОВАНИЯ И ЗАСТРОЙКИ И ВНЕСЕНИЯ В НИХ  
ИЗМЕНЕНИЙ**

**Раздел 1. Общие положения**

**1. Предмет регулирования и цели подготовки Правил  
землепользования и застройки Добринского сельского поселения  
Таловского муниципального района Воронежской области**

1. Правила землепользования и застройки Добринского сельского поселения Таловского муниципального района Воронежской области (далее – Правила) являются документом градостроительного зонирования, который утверждается нормативным правовым актом департамента архитектуры и градостроительства Воронежской области и в котором устанавливаются территориальные зоны, градостроительные регламенты, порядок применения такого документа и порядок внесения в него изменений.

2. Правила разработаны в соответствии с Градостроительным кодексом Российской Федерации (далее – ГрК РФ), Земельным кодексом Российской Федерации, Федеральным законом от 06.10.2003 № 131-ФЗ «Об общих принципах организации местного самоуправления в Российской Федерации», иными нормативными правовыми актами Российской Федерации, Воронежской области, муниципальными правовыми актами

муниципального образования с учетом положений нормативных актов и документов, определяющих основные направления социально-экономического и градостроительного развития муниципального образования, а также сведений Единого государственного реестра недвижимости, сведений, документов и материалов, содержащихся в государственных информационных системах обеспечения градостроительной деятельности.

3. Правила разработаны в целях:

- создания условий для устойчивого развития территории муниципального образования, сохранения окружающей среды и объектов культурного наследия;

- создания условий для планировки территории муниципального образования;

- обеспечения прав и законных интересов физических и юридических лиц, в том числе правообладателей земельных участков и объектов капитального строительства;

- создания условий для привлечения инвестиций, в том числе путем предоставления возможности выбора наиболее эффективных видов разрешенного использования земельных участков и объектов капитального строительства.

## **2. Основные понятия, используемые в Правилах**

В настоящих Правилах используются основные понятия, установленные законодательством Российской Федерации.

## **3. Сфера применения Правил**

1. Действие настоящих Правил распространяется на всю территорию Добринского сельского поселения Таловского муниципального района Воронежской области. Правила обязательны для соблюдения органами государственной власти, органами местного самоуправления, физическими и юридическими лицами, при осуществлении ими

градостроительной деятельности на территории Добринского сельского поселения Таловского муниципального района Воронежской области.

2. Настоящие Правила применяются наряду с:

– техническими регламентами и иными обязательными требованиями, установленными в соответствии с законодательством в целях обеспечения безопасности жизни и здоровья людей, надежности и безопасности зданий, строений и сооружений, сохранения окружающей природной среды и объектов культурного наследия;

– региональными и местными нормативами градостроительного проектирования.

#### **4. Содержание и порядок применения Правил**

1. Правила включают в себя:

- 1) порядок их применения и внесения изменений в Правила;
- 2) карту градостроительного зонирования;
- 3) градостроительные регламенты.

Обязательным приложением к настоящим Правилам являются сведения о границах территориальных зон, которые должны содержать графическое описание местоположения границ территориальных зон, перечень координат характерных точек этих границ в системе координат, используемой для ведения Единого государственного реестра недвижимости.

2. Порядок применения Правил и внесения в них изменений включает в себя положения:

1) о регулировании землепользования и застройки;

2) об изменении видов разрешенного использования земельных участков и объектов капитального строительства физическими и юридическими лицами;

3) о подготовке документации по планировке территории органами местного самоуправления;

4) о проведении общественных обсуждений или публичных слушаний по вопросам землепользования и застройки;

- 5) о внесении изменений в Правила;
- 6) о регулировании иных вопросов землепользования и застройки.

#### **5. Использование объектов недвижимости, не соответствующих настоящим Правилам**

1. Земельные участки или объекты капитального строительства, виды разрешенного использования, предельные (минимальные и (или) максимальные) размеры и предельные параметры которых не соответствуют градостроительному регламенту, могут использоваться без установления срока приведения их в соответствие с градостроительным регламентом, за исключением случаев, если использование таких земельных участков и объектов капитального строительства опасно для жизни или здоровья человека, для окружающей среды, объектов культурного наследия.

2. Реконструкция указанных в подпункте 1 настоящего пункта объектов капитального строительства может осуществляться только путем приведения таких объектов в соответствие с градостроительным регламентом или путем уменьшения их несоответствия предельным параметрам разрешенного строительства, реконструкции. Изменение видов разрешенного использования указанных земельных участков и объектов капитального строительства может осуществляться путем приведения их в соответствие с видами разрешенного использования земельных участков и объектов капитального строительства, установленными градостроительным регламентом.

3. В случае если использование указанных в подпункте 1 настоящего пункта земельных участков и объектов капитального строительства продолжается и опасно для жизни или здоровья человека, для окружающей среды, объектов культурного наследия, в соответствии с федеральными законами может быть наложен запрет на использование таких земельных участков и объектов.

## **6. Открытость и доступность информации о землепользовании и застройке**

1. Настоящие Правила являются открытыми и общедоступными.
2. Настоящие Правила подлежат опубликованию в порядке, установленном для официального опубликования нормативных правовых актов Воронежской области, и размещению в федеральной государственной информационной системе территориального планирования и в государственной информационной системе обеспечения градостроительной деятельности.

## **Раздел 2. Положения о регулировании землепользования и застройки**

### **7. Перераспределение полномочий между органами местного самоуправления Добринского сельского поселения Таловского муниципального района Воронежской области и департаментом архитектуры и градостроительства Воронежской области**

1. На основании Закона Воронежской области от 20.12.2018 № 173-ОЗ «О перераспределении полномочий по утверждению правил землепользования и застройки между органами местного самоуправления поселений Воронежской области, городского округа город Нововоронеж, Борисоглебского городского округа и исполнительными органами государственной власти Воронежской области» (далее – Закон Воронежской области) и в соответствии со статьей 8.2 ГрК РФ, частью 3 статьи 6 Федерального закона от 21.12.2021 № 414-ФЗ «Об общих принципах организации публичной власти в субъектах Российской Федерации», частью 1.2 статьи 17 Федерального закона от 06.10.2003 № 131-ФЗ «Об общих принципах организации местного самоуправления в Российской Федерации» полномочия по утверждению Правил перераспределены между органами местного самоуправления Добринского сельского поселения Таловского муниципального района Воронежской области и департаментом архитектуры

и градостроительства Воронежской области (далее – Уполномоченный орган) на срок, установленный Законом Воронежской области.

2. После истечения срока, указанного в Законе Воронежской области, полномочия Уполномоченного органа, предусмотренные настоящими Правилами, осуществляются органами местного самоуправления Добринского сельского поселения Таловского муниципального района Воронежской области в соответствии с требованиями ГрК РФ.

#### **8. Полномочия Уполномоченного органа по вопросам землепользования и застройки**

1. Полномочия Уполномоченного органа по вопросам землепользования и застройки включают:

1) принятие решений о подготовке проекта Правил, о подготовке проекта о внесении изменений в Правила;

2) утверждение Правил, утверждение внесения изменений в Правила;

3) принятие решений о предоставлении разрешений на условно разрешенный вид использования объектов капитального строительства или земельного участка;

4) принятие решений о предоставлении разрешения на отклонение от предельных параметров разрешенного строительства, реконструкции объектов капитального строительства;

5) иные полномочия в соответствии с действующим законодательством.

#### **9. Комиссия по подготовке проектов Правил**

1. Комиссия по подготовке проектов правил землепользования и застройки поселений Воронежской области, городского округа город Нововоронеж, Борисоглебского городского округа (далее – Комиссия) является специально созданным постоянно действующим коллегиальным органом при Уполномоченном органе в целях реализации полномочий,

указанных в пункте 8 настоящих Правил, перераспределенных в соответствии с Законом Воронежской области и обеспечения выполнения задач градостроительного зонирования.

2. Комиссия создается и прекращает свою деятельность приказом Уполномоченного органа.

3. Состав и порядок деятельности Комиссии утверждается приказом Уполномоченного органа.

### **Раздел 3. Положения об изменении видов разрешенного использования земельных участков и объектов капитального строительства физическими и юридическими лицами**

#### **10. Изменение видов разрешенного использования земельных участков и объектов капитального строительства**

1. Для каждой из установленных настоящими Правилами территориальных зон могут устанавливаться основные, условно разрешенные и вспомогательные виды разрешенного использования земельных участков и объектов капитального строительства.

2. Изменение одного вида разрешенного использования земельных участков и объектов капитального строительства на другой вид такого использования осуществляется в соответствии с градостроительным регламентом при условии соблюдения требований технических регламентов.

3. Основные и вспомогательные виды разрешенного использования земельных участков и объектов капитального строительства правообладателями земельных участков и объектов капитального строительства, за исключением органов государственной власти, органов местного самоуправления, государственных и муниципальных учреждений, государственных и муниципальных унитарных предприятий, выбираются самостоятельно без дополнительных разрешений и согласования.

4. Решения об изменении одного вида разрешенного использования земельных участков и объектов капитального строительства, расположенных на землях, на которые действие градостроительных регламентов не

распространяется или для которых градостроительные регламенты не устанавливаются, на другой вид такого использования принимаются в соответствии с федеральными законами.

## **11. Предоставление разрешения на условно разрешенный вид использования земельного участка или объекта капитального строительства**

1. Физическое или юридическое лицо, заинтересованное в предоставлении разрешения на условно разрешенный вид использования земельного участка или объекта капитального строительства (далее - разрешение на условно разрешенный вид использования), направляет заявление о предоставлении разрешения на условно разрешенный вид использования в Комиссию. Заявление о предоставлении разрешения на условно разрешенный вид использования может быть направлено в форме электронного документа, подписанного электронной подписью в соответствии с требованиями Федерального закона от 06.04.2011 № 63-ФЗ «Об электронной подписи».

2. Порядок предоставления разрешения на условно разрешенный вид использования земельного участка или объекта капитального строительства определен статьей 39 ГрК РФ.

3. Проект решения о предоставлении разрешения на условно разрешенный вид использования подлежит рассмотрению на общественных обсуждениях или публичных слушаниях, проводимых в порядке, установленном статьей 5.1 ГрК РФ, с учетом положений статьи 39 ГрК РФ.

## **12. Предоставление разрешения на отклонение от предельных параметров разрешенного строительства, реконструкции объектов капитального строительства**

1. Правообладатели земельных участков, размеры которых меньше установленных градостроительным регламентом минимальных размеров земельных участков либо конфигурация, инженерно-геологические или иные характеристики которых неблагоприятны для застройки, вправе обратиться за разрешениями на отклонение от предельных параметров разрешенного

строительства, реконструкции объектов капитального строительства (далее также – разрешение на отклонение от предельных параметров).

2. Правообладатели земельных участков вправе обратиться за разрешениями на отклонение от предельных параметров разрешенного строительства, реконструкции объектов капитального строительства, если такое отклонение необходимо в целях однократного изменения одного или нескольких предельных параметров разрешенного строительства, реконструкции объектов капитального строительства, установленных градостроительным регламентом для конкретной территориальной зоны, не более чем на десять процентов.

3. Порядок предоставления разрешения на отклонение от предельных параметров определен статьей 40 ГрК РФ.

4. Проект решения о предоставлении разрешения на отклонение от предельных параметров подлежит рассмотрению на общественных обсуждениях или публичных слушаниях, проводимых в порядке, установленном статьей 5.1 ГрК РФ, с учетом положений статьи 39 ГрК РФ, за исключением случая, указанного в части 1.1 статьи 40 ГрК РФ.

#### **Раздел 4. Положения о подготовке документации по планировке территории органами местного самоуправления**

### **13. Общие положения о подготовке документации по планировке территории**

1. Подготовка документации по планировке территории осуществляется в целях обеспечения устойчивого развития территорий, в том числе выделения элементов планировочной структуры, установления границ земельных участков, установления границ зон планируемого размещения объектов капитального строительства.

2. Подготовка документации по планировке территории осуществляется в соответствии с главой 5 ГрК РФ.

3. Состав и содержание документации по планировке территории определяется ГрК РФ.

## **Раздел 5. Положения о проведении общественных обсуждений или публичных слушаний по вопросам землепользования и застройки**

### **14. Общие положения о порядке проведения общественных обсуждений или публичных слушаний в сфере градостроительной деятельности**

1. В целях соблюдения права человека на благоприятные условия жизнедеятельности, прав и законных интересов правообладателей земельных участков и объектов капитального строительства по проектам правил землепользования и застройки, проектам планировки территории, проектам межевания территории, проектам, предусматривающим внесение изменений в один из указанных утвержденных документов, проектам решений о предоставлении разрешения на условно разрешенный вид использования земельного участка или объекта капитального строительства, проектам решений о предоставлении разрешения на отклонение от предельных параметров разрешенного строительства, реконструкции объектов капитального строительства в соответствии с уставом муниципального образования и (или) нормативным правовым актом представительного органа муниципального образования и с учетом положений ГрК РФ проводятся общественные обсуждения или публичные слушания, за исключением случаев, предусмотренных ГрК РФ и другими федеральными законами.

2. Порядок проведения общественных обсуждений или публичных слушаний определяется ГрК РФ, Уставом Добринского сельского поселения Таловского муниципального района Воронежской области и (или) нормативным правовым актом представительного органа муниципального образования.

## **Раздел 6. Положения о внесении изменений в Правила**

### **15. Основания и порядок внесения изменений в Правила**

1. Основания для рассмотрения вопроса о внесении изменений в настоящие Правила предусмотрены статьей 33 ГрК РФ.

2. Внесение изменений в Правила осуществляется в порядке, предусмотренном статьями 31 и 32 ГрК РФ, с учетом особенностей, установленных статьей 33 ГрК РФ.

## **Раздел 7. Положения о регулировании иных вопросов землепользования и застройки**

### **16. Общие принципы регулирования иных вопросов землепользования и застройки на территории Добринского сельского поселения Таловского муниципального района Воронежской области**

Иные вопросы землепользования и застройки на территории Добринского сельского поселения Таловского муниципального района Воронежской области регулируются законодательством Российской Федерации, Воронежской области, муниципальными правовыми актами Добринского сельского поселения Таловского муниципального района Воронежской области.

## **ЧАСТЬ II. КАРТА ГРАДОСТРОИТЕЛЬНОГО ЗОНИРОВАНИЯ**

### **17. Карты градостроительного зонирования**

1. Карта градостроительного зонирования территории Добринского сельского поселения Таловского муниципального района Воронежской области.



## ПРАВИЛА ЗЕМЛЕПОЛЬЗОВАНИЯ И ЗАСТРОЙКИ

Карта градостроительного зонирования территории Добринского сельского поселения  
Таловского муниципального района Воронежской области

### УСЛОВНЫЕ ОБОЗНАЧЕНИЯ

#### Территориальные границы

- Граница сельского поселения
- Граница населенного пункта

#### Территории, для которых градостроительные регламенты не устанавливаются

- Сельскохозяйственные угодья в составе земель сельскохозяйственного назначения
- Земли, лесного фонда
- Земли, покрытые поверхностными водами

#### Территориальные зоны

- Ж1/1 Зона застройки индивидуальными жилыми домами посёлка Козловский
- Ж1/2 Зона застройки индивидуальными жилыми домами посёлка Видный
- Ж1/3 Зона застройки индивидуальными жилыми домами посёлка Новоградский
- Ж1/5 Зона застройки индивидуальными жилыми домами посёлка Центральный
- ОД/1 Общественно-деловая зона посёлка Козловский
- ОД/5 Общественно-деловая зона посёлка Центральный
- ИТ1/1 Зона улиц, дорог, инженерной и транспортной инфраструктуры посёлка Козловский
- ИТ1/2 Зона улиц, дорог, инженерной и транспортной инфраструктуры посёлка Видный
- ИТ1/3 Зона улиц, дорог, инженерной и транспортной инфраструктуры посёлка Новоградский
- ИТ1/5 Зона улиц, дорог, инженерной и транспортной инфраструктуры посёлка Центральный
- ИТ1 Зона улиц, дорог, инженерной и транспортной инфраструктуры за границами населенных пунктов
- СХ1/1 Зона сельскохозяйственного использования в границах населенного пункта посёлка Козловский
- СХ1/2 Зона сельскохозяйственного использования в границах населенного пункта посёлка Видный
- СХ1/3 Зона сельскохозяйственного использования в границах населенного пункта посёлка Новоградский
- СХ1/4 Зона сельскохозяйственного использования в границах населенного пункта посёлка Новый Путь
- СХ1/5 Зона сельскохозяйственного использования в границах населенного пункта посёлка Центральный
- СХ2/1 Зона сельскохозяйственного производства посёлка Козловский
- СХ2 Зона сельскохозяйственного использования за границами населенных пунктов
- Р1/1 Зона рекреационного назначения - объектов отдыха посёлка Козловский
- Р1/2 Зона рекреационного назначения - объектов отдыха посёлка Видный
- Р2/1 Зона природных территорий и защитного озеленения посёлка Козловский
- Р2/2 Зона природных территорий и защитного озеленения посёлка Видный
- Р2/5 Зона природных территорий и защитного озеленения посёлка Центральный
- СН1/1 Зона ритуальных объектов посёлка Козловский
- СН1/4 Зона ритуальных объектов посёлка Новый Путь
- СН1 Зона ритуальных объектов за границами населенных пунктов

#### Объекты транспортной инфраструктуры

- Улично-дорожная сеть населенного пункта



2. Карта градостроительного зонирования с отображением зон с особыми условиями использования территории Добринского сельского поселения Таловского муниципального района Воронежской области.



## ПРАВИЛА ЗЕМЛЕПОЛЬЗОВАНИЯ И ЗАСТРОЙКИ

Карта градостроительного зонирования с отображением зон с особыми условиями использования территории  
Добринского сельского поселения Таловского муниципального района Воронежской области

### УСЛОВНЫЕ ОБОЗНАЧЕНИЯ

#### Территориальные границы

- Граница сельского поселения
- Граница населенного пункта

#### Территории, для которых градостроительные регламенты не устанавливаются

- Сельскохозяйственные угодья в составе земель сельскохозяйственного назначения
- Земли, лесного фонда
- Земли, покрытые поверхностными водами

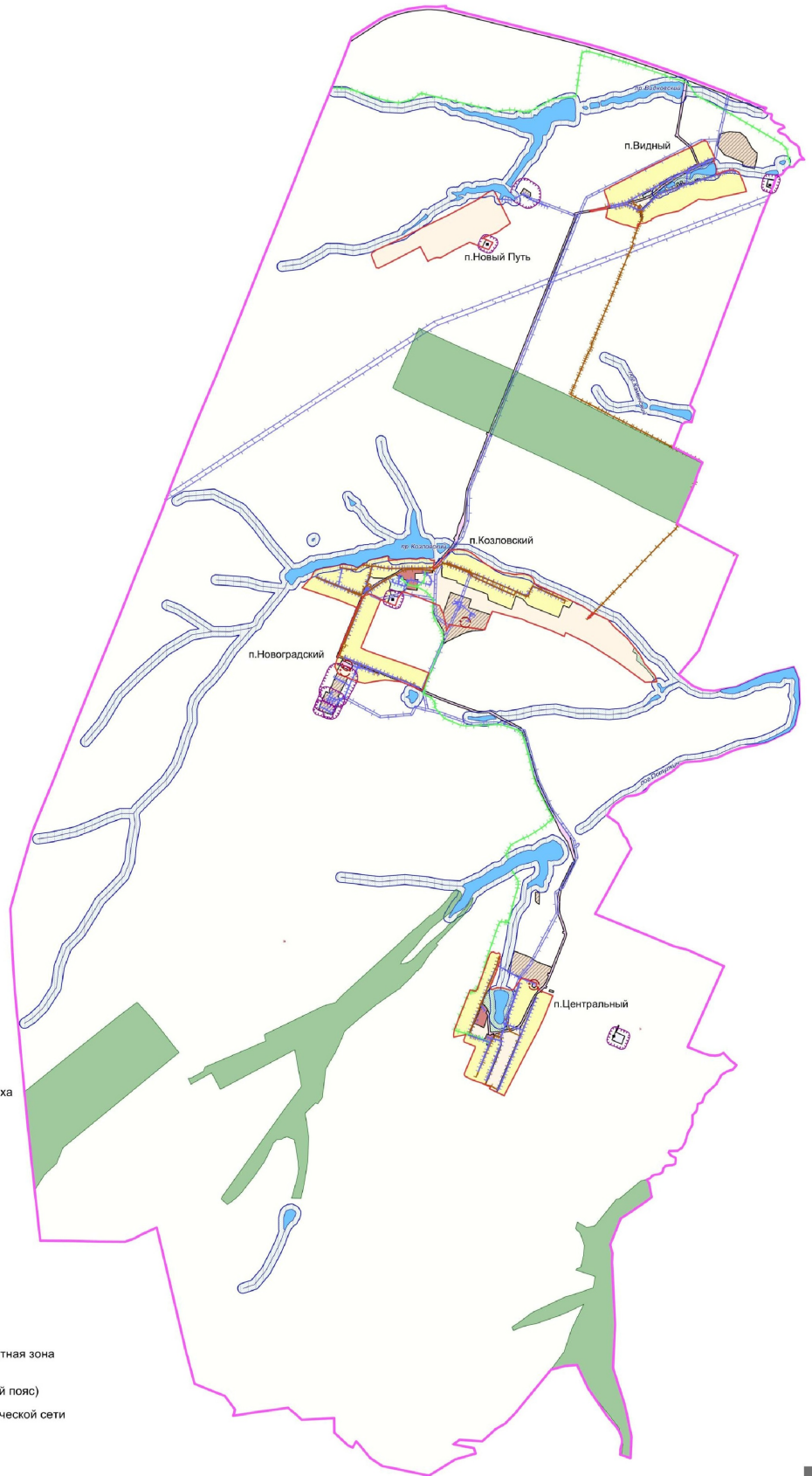
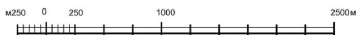
#### Виды территориальных зон

- Зона застройки индивидуальными жилыми домами
- Общественно-деловая зона
- Зона сельскохозяйственного использования в границах населенных пунктов
- Зона сельскохозяйственного производства
- Зона улиц, дорог, инженерной и транспортной инфраструктуры
- Зона рекреационного назначения - объектов отдыха
- Зона природных территорий и защитного озеленения
- Зона ритуальных объектов

#### Зоны с особыми условиями использования территории

- Водоохранная зона
- Прибрежная защитная полоса
- Охранная зона объектов электроэнергетики
- Охранная зона линий и сооружений связи
- Ориентировочная (нормативная) санитарно-защитная зона
- Зона санитарной охраны источников питьевого и хозяйственно-бытового водоснабжения (первый пояс)
- Охранная зона пунктов государственной геодезической сети

МАСШТАБ 1:25000



## 18. Перечень территориальных зон, установленных на карте градостроительного зонирования

1. Порядок установления территориальных зон определен статьей 34 ГрК РФ. На карте градостроительного зонирования установлены следующие виды территориальных зон:

| Наименование территориальной зоны                                      | Кодовое обозначение территориальной зоны |
|--|--|
| 1  | 2  |
| <b>Жилые зоны</b>  |  |
| Зона застройки индивидуальными жилыми домами                           | Ж1                                       |
| <b>Общественно-деловые зоны</b>  |  |
| Общественно-деловая зона   | ОД                                       |
| <b>Зоны инженерной и транспортной инфраструктуры</b>                   |  |
| Зона улиц, дорог, инженерной и транспортной инфраструктуры             | ИТ1                                      |
| <b>Зоны сельскохозяйственного использования</b>                        |  |
| Зона сельскохозяйственного использования в границах населенных пунктов | СХ1                                      |
| Зона сельскохозяйственного производства                                | СХ2                                      |
| <b>Зоны рекреационного назначения</b>                                  |  |
| Зона рекреационного назначения - объектов отдыха                       | Р1                                       |
| Зона природных территорий и защитного озеленения                       | Р2                                       |
| <b>Зоны специального назначения</b>                                    |  |
| Зона ритуальных объектов   | СН1                                      |

2. Настоящими Правилами на территории Добринского сельского поселения Таловского муниципального района Воронежской области установлены следующие территориальные зоны:

| Наименование территориальной зоны   | Кодовое обозначение территориальной зоны |
|---|--|
| 1   | 2  |
| <b>Жилые зоны</b>   |  |
| Зона застройки индивидуальными жилыми домами посёлка Козловский               | Ж1/1                                     |
| Зона застройки индивидуальными жилыми домами посёлка Видный                   | Ж1/2                                     |
| Зона застройки индивидуальными жилыми домами посёлка Новоградский             | Ж1/3                                     |
| Зона застройки индивидуальными жилыми домами посёлка Центральный              | Ж1/5                                     |
| <b>Общественно-деловые зоны</b>   |  |
| Общественно-деловая зона посёлка Козловский                                   | ОД/1                                     |
| Общественно-деловая зона посёлка Центральный                                  | ОД/5                                     |
| <b>Зоны инженерной и транспортной инфраструктуры</b>                          |  |
| Зона улиц, дорог, инженерной и транспортной инфраструктуры посёлка Козловский | ИТ1/1                                    |
| Зона улиц, дорог, инженерной и транспортной инфраструктуры посёлка Видный     | ИТ1/2                                    |

| Наименование территориальной зоны   | Кодовое обозначение территориальной зоны |
|---|--|
| 1   | 2  |
| Зона улиц, дорог, инженерной и транспортной инфраструктуры посёлка Новоградский             | ИТ1/3                                    |
| Зона улиц, дорог, инженерной и транспортной инфраструктуры посёлка Центральный              | ИТ1/5                                    |
| Зона улиц, дорог, инженерной и транспортной инфраструктуры за границами населенных пунктов  | ИТ1                                      |
| <b>Зоны сельскохозяйственного использования</b>   |  |
| Зона сельскохозяйственного использования в границах населенного пункта посёлка Козловский   | CX1/1                                    |
| Зона сельскохозяйственного использования в границах населенного пункта посёлка Видный       | CX1/2                                    |
| Зона сельскохозяйственного использования в границах населенного пункта посёлка Новоградский | CX1/3                                    |
| Зона сельскохозяйственного использования в границах населенного пункта посёлка Новый Путь   | CX1/4                                    |
| Зона сельскохозяйственного использования в границах населенного пункта посёлка Центральный  | CX1/5                                    |
| Зона сельскохозяйственного производства посёлка Козловский                                  | CX2/1                                    |
| Зона сельскохозяйственного производства за границами населенных пунктов                     | CX2                                      |
| <b>Зоны рекреационного назначения</b>   |  |
| Зона рекреационного назначения - объектов отдыха посёлка Козловский                         | P1/1                                     |
| Зона рекреационного назначения - объектов отдыха посёлка Видный                             | P1/2                                     |
| Зона природных территорий и защитного озеленения посёлка Козловский                         | P2/1                                     |
| Зона природных территорий и защитного озеленения посёлка Видный                             | P2/2                                     |
| Зона природных территорий и защитного озеленения посёлка Центральный                        | P2/5                                     |
| <b>Зоны специального назначения</b>   |  |
| Зона ритуальных объектов посёлка Козловский   | СН1/1                                    |
| Зона ритуальных объектов посёлка Новый Путь   | СН1/4                                    |
| Зона ритуальных объектов за границами населенных пунктов                                    | СН1                                      |

3. Графическое описание местоположения границ территориальных зон посёлка Козловский приведено в приложении № 1 к настоящим Правилам.

4. Графическое описание местоположения границ территориальных зон посёлка Видный приведено в приложении № 2 к настоящим Правилам.

5. Графическое описание местоположения границ территориальных зон посёлка Новоградский приведено в приложении № 3 к настоящим Правилам.

6. Графическое описание местоположения границ территориальных зон посёлка Новый Путь приведено в приложении № 4 к настоящим Правилам.

7. Графическое описание местоположения границ территориальных зон посёлка Центральный приведено в приложении № 5 к настоящим Правилам.

8. Графическое описание местоположения границ территориальных зон, расположенных за границами населенных пунктов на территории Добринского сельского поселения, приведено в приложении № 6 к настоящим Правилам.

### **ЧАСТЬ III. ГРАДОСТРОИТЕЛЬНЫЕ РЕГЛАМЕНТЫ**

#### **19. Общие положения о градостроительном регламенте**

1. Градостроительным регламентом определяется правовой режим земельных участков, равно как всего, что находится над и под поверхностью земельных участков и используется в процессе их застройки и последующей эксплуатации объектов капитального строительства.

2. Действие градостроительного регламента распространяется в равной мере на все земельные участки и объекты капитального строительства, расположенные в пределах границ территориальной зоны, обозначенной на карте градостроительного зонирования.

3. Земли и земельные участки, на которые действие градостроительных регламентов не распространяется или для которых градостроительные регламенты не устанавливаются, определены статьей 36 ГрК РФ.

#### **20. Виды разрешенного использования**

1. Разрешенное использование земельных участков и объектов капитального строительства может быть следующих видов:

- основные виды разрешенного использования;
- условно разрешенные виды использования;
- вспомогательные виды разрешенного использования, допустимые только в качестве дополнительных по отношению к основным видам разрешенного использования и условно разрешенным видам использования и осуществляемые совместно с ними.

2. Виды разрешенного использования (далее – ВРИ) земельных участков в настоящих Правилах определяются в соответствии с приказом Федеральной службы государственной регистрации, кадастра и картографии от 10.11.2020 № П/0412 «Об утверждении классификатора видов разрешенного использования земельных участков».

**21. Градостроительные регламенты территориальных зон**  
**1. Градостроительные регламенты территориальных зон Ж1/1, Ж1/2, Ж1/3, Ж1/5**

| № п/п  | Код ВРИ  | Наименование ВРИ  | Пределы (или максимальные) размеры земельных участков, в том числе их площадь, м2 |          | 4        | 5        | 6  | 7  | 8 |
|--|----------|---|---|----------|----------|----------|--|--|---|
|  |          |   | min   | max      |          |          |  |  |   |
| <b>1</b>   | <b>2</b> | <b>3</b>  | <b>4</b>  | <b>5</b> | <b>6</b> | <b>7</b> | <b>8</b>   | <b>9</b>   |   |
| <b>ОСНОВНЫЕ ВИДЫ РАЗРЕШЕННОГО ИСПОЛЬЗОВАНИЯ ЗЕМЕЛЬНЫХ УЧАСТКОВ И ОБЪЕКТОВ КАПИТАЛЬНОГО СТРОИТЕЛЬСТВА</b> |          |   |   |          |          |          |  |  |   |
| 1  | 2.1      | Для индивидуального жилищного строительства   | 400   | 5000     | 50%      | 3 этажа* | 3 метра**  | Минимальные отступы от границ земельных участков в целях определения мест допустимого размещения зданий, строений, сооружений, за пределами которых запрещено строительство зданий, строений, сооружений |   |
| 2  | 2.3      | Блокированная жилая застройка   | 80  | 3000     | 50%      | 3 этажа* | 3 метра**,<br>0 метров – при примыкании к соседним зданиям |  |   |
| 3  | 2.2      | Для владения личного подсобного хозяйства (приусадебный земельный участок)            | 300   | 5000     | 30%      | 3 этажа* | 3 метра**  |  |   |
| 4  | 1.19     | Сенокосение   | 600   | 50000    | 0%       |          | не подлежат установлению                                   |  |   |
| 5  | 1.20     | Выпас сельскохозяйственных животных   | 300   | 50000    | 0%       |          | не подлежат установлению                                   |  |   |
| 6  | 2.7.2    | Размещение гаражей для собственных нужд   | не подлежат установлению  |          |          |          |  |  |   |
| 7  | 3.1.1    | Предоставление коммунальных услуг   | не подлежат установлению  |          | 5000     |          | не подлежат установлению                                   |  |   |
| 8  | 3.1.2    | Административные здания организаций, обеспечивающих предоставление коммунальных услуг | не подлежат установлению  |          | 60%      |          | 3 этажа  |  |   |
| 9  | 3.2.2    | Оказание социальной помощи населению  | не подлежат установлению  |          | 60%      |          | 3 этажа  |  |   |
| 10   | 3.2.3    | Оказание услуг связи  | не подлежат установлению  |          | 60%      |          | 3 этажа  |  |   |
| 11   | 3.4.1    | Амбулаторно-поликлиническое   | не подлежат установлению  |          | 60%      |          | 3 этажа  |  |   |

| № п/п   | Код ВРИ | Наименование ВРИ                                      | Пределы (или минимальные и (или) максимальные) размеры земельных участков, в том числе их площадь, м2 |                          | 6   | 7       | 8        |
|---|---------|---|---|--------------------------|-----|---------|----------|
|   |         |   | min   | max                      |     |         |          |
| 1   | 2       | 3   | 4   | 5                        | 6   | 7       | 8        |
|   |         | обслуживание  |   |                          |     |         |          |
| 12  | 3.5.1   | Дополнительное, начальное и среднее общее образование | не подлежат установлению  |                          |     | 4 этажа | 3 метра  |
| 13  | 3.6.2   | Парки культуры и отдыха                               | не подлежат установлению  |                          |     |         |          |
| 14  | 5.1.3   | Площади для занятий спортом                           | не подлежат установлению  |                          |     |         |          |
| 15  | 9.3     | Историко-культурная деятельность                      | не подлежат установлению  |                          |     |         |          |
| 16  | 12.0    | Земельные участки (территории) общего пользования     | не подлежат установлению  |                          |     |         |          |
| 17  | 12.0.1  | Улично-дорожная сеть                                  | не подлежат установлению  |                          |     |         |          |
| 18  | 12.0.2  | Благоустройство территории                            | не подлежат установлению  |                          |     |         |          |
| <b>УСЛОВНО РАЗРЕШЕННЫЕ ВИДЫ ИСПОЛЬЗОВАНИЯ ЗЕМЕЛЬНЫХ УЧАСТКОВ И ОБЪЕКТОВ СТРОИТЕЛЬСТВА</b> |         |   |   |                          |     |         |          |
| 19  | 2.1.1   | Малозаточная многоквартирная жилая застройка          | 600   | не подлежат установлению | 45% | 4 этажа | 6 метров |
| 20  | 2.7.1   | Хранение автотранспорта                               | не подлежат установлению  |                          |     |         |          |
| 21  | 3.2.4   | Общественные  | 600   | не подлежат установлению | 45% | 4 этажа | 6 метров |
| 22  | 3.3     | Выгояное обслуживание                                 | 200   | 5000                     | 60% | 3 этажа | 3 метра  |
| 23  | 3.6.1   | Объекты культурно-досуговой деятельности              | 200   | 5000                     | 60% | 3 этажа | 3 метра  |
| 24  | 3.7.1   | Осуществление религиозных обрядов                     | не подлежат установлению  |                          |     |         | 3 метра  |
| 25  | 3.8.1   | Государственное управление                            | не подлежат установлению  |                          | 60% | 4 этажа | 3 метра  |
| 26  | 3.10.1  | Амбулаторное ветеринарное обслуживание                | 200   | 5000                     | 60% | 3 этажа | 3 метра  |
| 27  | 4.1     | Деловое управление                                    | не подлежат установлению  |                          | 60% | 4 этажа | 3 метра  |
| 28  | 4.4     | Магазины  | 200   | 5000                     | 60% | 3 этажа | 3 метра  |

| № п/п | Код ВРИ | Наименование ВРИ                         | Пределы (или минимальные и (или) максимальные) размеры земельных участков, в том числе их площадь, м <sup>2</sup> |                          | Максимальный процент застройки в границах земельного участка | Пределы количества этажей или пределы высоты зданий, строений, сооружений | Минимальные отступы от границ земельных участков в целях определения мест допустимого размещения зданий, строений, сооружений, за пределами которых запрещено строительство зданий, строений, сооружений |
|-------|---------|--|---|--------------------------|--|---|--|
|       |         |  | min   | max                      |  |   |  |
| 1     | 2       | 3  | 4   | 5                        | 6  | 7   | 8  |
| 29    | 4.5     | Банковская и страховая деятельность      | не подлежат установлению  |                          | 60%  | 3 этажа   | 3 метра  |
| 30    | 4.6     | Общественное питание                     | 200   | 5000                     | 50%  | 3 этажа   | 3 метра  |
| 31    | 4.7     | Гостиничное обслуживание                 | 600   | не подлежат установлению | 45%  | 4 этажа   | 6 метров   |
| 32    | 4.9     | Служебные гаражи                         | не подлежат установлению  | 5000                     | 60%  | не подлежит установлению  | 3 метра  |
| 33    | 5.1.2   | Обеспечение занятий спортом в помещениях | не подлежат установлению  | не подлежат установлению | 45%  | не подлежит установлению  | 3 метра  |
| 34    | 6.4     | Пищевая промышленность                   | не подлежат установлению  | 5000                     | не подлежат установлению                                     | 15 метров   | 3 метра  |
| 35    | 13.1    | Ведение огородничества                   | 100   | 4500                     | 0%   | не подлежит установлению  |  |
| 36    | 13.2    | Ведение садоводства                      | 400   | 2000                     | 30%  | 3 этажа   | 3 метра  |

\* для вспомогательных видов – 1 этаж;

\*\* от вспомогательных видов – 1 метр.

Не допускается размещать со стороны улицы вспомогательные строения, за исключением гаражей. Допускается блокировка хозяйственных построек на смежных земельных участках по взаимному согласию домовладельцев с учетом требований пожарной безопасности.

Ограничения использования земельных участков и объектов капитального строительства в зонах с особыми условиями использования территории устанавливаются в соответствии с законодательством Российской Федерации.

Перечень зон с особыми условиями использования территории и основания установления ограничений приведены в пункте 22 настоящих Правил.

## 2. Градостроительные регламенты территориальных зон ОДЛ, ОД/5

| № п/п   | Код ВРИ  | Наименование ВРИ  | Предельные (минимальные и (или) максимальные) размеры земельных участков, в том числе их площадь, м <sup>2</sup> |                          | Максимальный процент застройки в границах земельного участка | Предельное количество этажей или предельная высота зданий, строений, сооружений | Минимальные отступы от границ земельных участков в целях определения мест допустимого размещения зданий, строений, сооружений, за пределами которых запрещено строительство зданий, строений, сооружений |
|---|----------|---|--|--------------------------|--|---|--|
|   |          |   | min  | max                      |  |   |  |
| <b>1</b>  | <b>2</b> | <b>3</b>  | <b>4</b>   | <b>5</b>                 | <b>6</b>   | <b>7</b>  | <b>8</b>   |
| <b>ОСНОВНЫЕ ВИДЫ РАРЕШЕННОГО ИСПОЛЬЗОВАНИЯ ЗЕМЕЛЬНЫХ УЧАСТКОВ И ОБЪЕКТОВ КАПИТАЛЬНОГО СТРОИТЕЛЬСТВА</b> |          |   |  |                          |  |   |  |
| 1   | 3.1.1    | Предоставление коммунальных услуг   | не подлежит установлению   | 5000                     |  | не подлежит установлению  |  |
| 2   | 3.1.2    | Административные здания организаций, обеспечивающих предоставление коммунальных услуг | не подлежит установлению   |                          | 60%  | не подлежит установлению  | 3 метра  |
| 3   | 3.2.2    | Оказание социальной помощи населению  | не подлежит установлению   |                          | 60%  | не подлежит установлению  | 6 метров   |
| 4   | 3.2.3    | Оказание услуг связи  | не подлежит установлению   |                          | 60%  | не подлежит установлению  | 6 метров   |
| 5   | 3.2.4    | Общепития   | 600  | не подлежит установлению | 45%  | не подлежит установлению  | 6 метров   |
| 6   | 3.3      | Бытовое обслуживание  | 200  | не подлежит установлению | 60%  | не подлежит установлению  | 6 метров   |
| 7   | 3.4.1    | Амбулаторно-поликлиническое обслуживание  | не подлежит установлению   |                          |  | не подлежит установлению  | 6 метров   |
| 8   | 3.5.1    | Дошкольное, начальное и среднее общее образование                                     | не подлежит установлению   |                          |  | 4 этажа   | 6 метров   |
| 9   | 3.5.2    | Среднее и высшее профессиональное образование   | 800  | не подлежит установлению | 45%  | не подлежит установлению  | 6 метров   |

| № п/п    | Код ВРИ  | Наименование ВРИ                         | Пределы (или) максимальные размеры земельных участков, в том числе их площадь, м <sup>2</sup> |                          | Максимальный процент застройки в границах земельного участка | Пределы или предельная высота зданий, строений, сооружений | Минимальные отступы от границ земельных участков в целях определения мест допустимого размещения зданий, строений, сооружений, за пределами которых запрещено строительство зданий, строений, сооружений |
|----------|----------|--|---|--------------------------|--|--|--|
|          |          |  | min   | max                      |  |  |  |
| <b>1</b> | <b>2</b> | <b>3</b>                                 | <b>4</b>  | <b>5</b>                 | <b>6</b>   | <b>7</b>   | <b>8</b>   |
| 10       | 3.6.1    | Объекты культурно-досуговой деятельности | не подлежат установлению  |                          | 60%  | не подлежат установлению                                   | 6 метров   |
| 11       | 3.6.2.   | Парки культуры и отдыха                  | не подлежат установлению  |                          |  |  |  |
| 12       | 3.7.1    | Осуществление религиозных обрядов        | не подлежат установлению  |                          |  |  |  |
| 13       | 3.7.2    | Религиозное управление и образование     | не подлежат установлению  |                          |  |  | 6 метров   |
| 14       | 3.8.1    | Государственное управление               | не подлежат установлению  |                          | 60%  | не подлежат установлению                                   | 6 метров   |
| 15       | 3.10.1   | Амбулаторное ветеринарное обслуживание   | не подлежат установлению  |                          | 60%  | не подлежат установлению                                   | 3 метра  |
| 16       | 4.1      | Деловое управление                       | не подлежат установлению  |                          | 50%  | не подлежат установлению                                   | 6 метров   |
| 17       | 4.3      | Рынки                                    | не подлежат установлению  |                          | 45%  | не подлежат установлению                                   | 6 метров   |
| 18       | 4.4      | Магазины                                 | 200   | не подлежат установлению | 60%  | не подлежат установлению                                   | 3 метра  |
| 19       | 4.5      | Банковская и страховая деятельность      | не подлежат установлению  |                          | 60%  | не подлежат установлению                                   | 6 метров   |
| 20       | 4.6      | Общественное питание                     | 400   | не подлежат установлению | 50%  | не подлежат установлению                                   | 6 метров   |
| 21       | 4.7      | Гостиничное обслуживание                 | 600   | не подлежат установлению | 45%  | не подлежат установлению                                   | 6 метров   |
| 22       | 4.8.1    | Развлекательные мероприятия              | не подлежат установлению  |                          | 45%  | не подлежат установлению                                   | 6 метров   |
| 23       | 4.9      | Служебные гаражи                         | не подлежат установлению  |                          |  | не подлежат установлению                                   | 3 метра  |
| 24       | 4.10     | Выставочно-ярмарочная деятельность       | 800   | не подлежат установлению | 45%  | не подлежат установлению                                   | 6 метров   |

| № п/п  | Код ВРИ  | Наименование ВРИ   | Пределы (минимальные и (или) максимальные) размеры земельных участков, в том числе их площадь, м <sup>2</sup> |                          | Максимальный процент застройки в границах земельного участка | Предельное количество этажей или предельная высота зданий, строений, сооружений | Минимальные отступы от границ земельных участков в целях определения мест допустимого размещения зданий, строений, сооружений, за пределами которых запрещено строительство зданий, строений, сооружений |
|--|----------|--|---|--------------------------|--|---|--|
|  |          |  | min   | max                      |  |   |  |
| <b>1</b>   | <b>2</b> | <b>3</b>   | <b>4</b>  | <b>5</b>                 | <b>6</b>   | <b>7</b>  | <b>8</b>   |
| 25   | 5.1.2    | Обеспечение занятий спортом в помещениях                                   | не подлежат установлению  |                          | 45%  | не подлежат установлению  | 6 метров   |
| 26   | 5.1.3    | Площадки для занятий спортом   | не подлежат установлению  |                          |  |   |  |
| 27   | 8.3      | Обеспечение в внутреннего правопорядка                                     | не подлежат установлению  |                          |  |   | 3 метра  |
| 28   | 9.3      | Историко-культурная деятельность   | не подлежат установлению  |                          |  |   |  |
| 29   | 12.0     | Земельные участки (территории) общего пользования                          | не подлежат установлению  |                          |  |   |  |
| 30   | 12.0.1   | Улично-дорожная сеть   | не подлежат установлению  |                          |  |   |  |
| 31   | 12.0.2   | Благоустройство территории   | не подлежат установлению  |                          |  |   |  |
| <b>УСЛОВНО РАЗРЕШЕННЫЕ ВИДЫ ИСПОЛЬЗОВАНИЯ ЗЕМЕЛЬНЫХ УЧАСТКОВ И ОБЪЕКТОВ КАПИТАЛЬНОГО СТРОИТЕЛЬСТВА</b> |          |  |   |                          |  |   |  |
| 32   | 2.1      | Для индивидуального жилищного строительства                                | 300   | 1000                     | 50%  | 3 этажа*  | 3 метра**  |
| 33   | 2.1.1    | Малоэтажная многоквартирная жилая застройка                                | 600   | не подлежат установлению | 45%  | 4 этажа   | 6 метров   |
| 34   | 2.2      | Для ведения личного подсобного хозяйства (привуседебный земельный участок) | 300   | 5000                     | 40%  | 3 этажа*  | 3 метра**  |
| 35   | 2.3      | Блокированная жилая застройка  | 80  | 3000                     | 50%  | Этажа*  | 3 метра**;<br>0 метров – при примыкании к соседним зданиям   |
| 36   | 2.7.1    | Хранение автотранспорта  | не подлежат установлению  |                          |  |   |  |
| 37   | 2.7.2    | Размещение гаражей для собственных нужд                                    | не подлежат установлению  |                          |  |   | 1 метр   |

| № п/п | Код ВРИ | Наименование ВРИ       | Предельные (минимальные и (или) максимальные) размеры земельных участков, в том числе их площадь, м <sup>2</sup> |      | Максимальный процент застройки в границах земельного участка | Предельное количество этажей или предельная высота зданий, строений, сооружений | Минимальные отступы от границ земельных участков в целях определения мест допустимого размещения зданий, строений, сооружений, за пределами которых запрещено строительство зданий, строений, сооружений |
|-------|---------|------------------------|--|------|--|---|--|
|       |         |                        | min  | max  |  |   |  |
| 1     | 2       | 3                      | 4  | 5    | 6  | 7   | 8  |
| 38    | 4.9.1.3 | Автомобильные мойки    | не подлежат установлению   |      |  | 1 этаж  | 3 метра  |
| 39    | 6.4     | Пищевая промышленность | 400  | 5000 | 50%  | 15 метров   | 3 метра  |

\* для вспомогательных видов – 1 этаж;

\*\* от вспомогательных видов – 1 метр.

Не допускается размещать со стороны улицы вспомогательные строения, за исключением гаражей. Допускается блокировка хозяйственных построек на смежных земельных участках по взаимному согласию домовладельцев с учетом требований пожарной безопасности.

Ограничения использования земельных участков и объектов капитального строительства в зонах с особыми условиями использования территории устанавливаются в соответствии с законодательством Российской Федерации. Перечень зон с особыми условиями использования территории и основания установления ограничений приведены в пункте 22 настоящих Правил.

## 3. Градостроительные регламенты территориальных зон ИТ1/1, ИТ1/2, ИТ1/3, ИТ1/5, ИТ1

| № п/п   | Код ВРИ | Наименование ВРИ                                  | Пределы (минимальные и (или) максимальные) размеры земельных участков, в том числе их площадь, м <sup>2</sup> |                          | 4   | 5 | 6 | 7      | 8       |
|---|---------|---|---|--------------------------|-----|---|---|--------|---------|
|   |         |   | min   | max                      |     |   |   |        |         |
| 1   | 2       | 3   | 4   | 5                        | 6   | 7 | 8 | 9      |         |
| <b>ОСНОВНЫЕ ВИДЫ РАРЕШЕННОГО ИСПОЛЬЗОВАНИЯ ЗЕМЕЛЬНЫХ УЧАСТКОВ И ОБЪЕКТОВ КАПИТАЛЬНОГО СТРОИТЕЛЬСТВА</b> |         |   |   |                          |     |   |   |        |         |
| 1   | 7.2.1   | Размещение автомобильных дорог                    | не подлежат установлению  |                          |     |   |   |        |         |
| 2   | 7.2.3   | Стоянки транспорта общего пользования             | не подлежат установлению  |                          |     |   |   |        |         |
| 3   | 3.1.1   | Предоставление коммунальных услуг                 | не подлежат установлению  |                          |     |   |   |        |         |
| 4   | 12.0    | Земельные участки (территории) общего пользования | не подлежат установлению  |                          |     |   |   |        |         |
| 5   | 12.0.1  | Улично-дорожная сеть                              | не подлежат установлению  |                          |     |   |   |        |         |
| 6   | 12.0.2  | Благоустройство территории                        | не подлежат установлению  |                          |     |   |   |        |         |
| <b>УСЛОВНО РАРЕШЕННЫЕ ВИДЫ ИСПОЛЬЗОВАНИЯ ЗЕМЕЛЬНЫХ УЧАСТКОВ И ОБЪЕКТОВ КАПИТАЛЬНОГО СТРОИТЕЛЬСТВА</b>   |         |   |   |                          |     |   |   |        |         |
| 7   | 4.9.1   | Объекты дорожного сервиса                         | не подлежат установлению  |                          |     |   |   |        | 3 метра |
| 8   | 4.9.1.1 | Заправка транспортных средств                     | не подлежат установлению  |                          |     |   |   | 1 этаж | 3 метра |
| 9   | 4.9.1.2 | Обеспечение дорожного оттока                      | 600   | не подлежат установлению | 45% |   |   | 3 этаж | 3 метра |
| 10  | 4.9.1.3 | Автомобильные мойки                               | не подлежат установлению  |                          |     |   |   | 1 этаж | 3 метра |
| 11  | 4.9.1.4 | Ремонт автомобилей                                | не подлежат установлению  |                          |     |   |   | 1 этаж | 3 метра |

Ограничения использования земельных участков и объектов капитального строительства в зонах с особыми условиями использования территории устанавливаются в соответствии с законодательством Российской Федерации.

Перечень зон с особыми условиями использования территории и основания установления ограничений приведены в пункте 22 настоящих Правил.

#### 4. Градостроительные регламенты территориальных зон СХ1/1, СХ1/2, СХ1/3, СХ1/4, СХ1/5

| № п/п  | Код ВРИ  | Наименование ВРИ   | Предельные (минимальные и (или) максимальные) размеры земельных участков, в том числе их площадь, м <sup>2</sup> |          | Максимальный процент застройки в границах земельного участка | Предельное количество этажей или предельная высота зданий, строений, сооружений | Минимальные отступы от границ земельных участков в целях определения мест допустимого размещения зданий, строений, сооружений, за пределами которых запрещено строительство зданий, строений, сооружений |
|--|----------|--|--|----------|--|---|--|
|  |          |  | min  | max      |  |   |  |
| <b>1</b>   | <b>2</b> | <b>3</b>   | <b>4</b>   | <b>5</b> | <b>6</b>   | <b>7</b>  | <b>8</b>   |
| <b>ОСНОВНЫЕ ВИДЫ РАЗРЕШЕННОГО ИСПОЛЬЗОВАНИЯ ЗЕМЕЛЬНЫХ УЧАСТКОВ И ОБЪЕКТОВ КАПИТАЛЬНОГО СТРОИТЕЛЬСТВА</b> |          |  |  |          |  |   |  |
| 1  | 1.2      | Выращивание зерновых и иных сельскохозяйственных культур | не подлежат установлению   |          |  |   |  |
| 2  | 1.3      | Овощеводство   | не подлежат установлению   |          |  |   |  |
| 3  | 1.5      | Садоводство  | не подлежат установлению   |          |  |   |  |
| 4  | 1.12     | Пчеловодство   | не подлежат установлению   |          |  |   |  |
| 5  | 1.16     | Ведение личного подсобного хозяйства на полевых участках | не подлежат установлению   |          |  |   |  |
| 6  | 1.19     | Сенокосение  | не подлежат установлению   |          |  |   |  |
| 7  | 1.20     | Выпас сельскохозяйственных животных                      | не подлежат установлению   |          |  |   |  |
| 8  | 3.1.1    | Предоставление коммунальных услуг                        | не подлежат установлению   |          |  |   |  |
| 9  | 12.0     | Земельные участки (территории) общего пользования        | не подлежат установлению   |          |  |   |  |
| 10   | 12.0.1   | Улично-дорожная сеть                                     | не подлежат установлению   |          |  |   |  |
| 11   | 12.0.2   | Благоустройство территории                               | не подлежат установлению   |          |  |   |  |
| 12   | 13.1     | Ведение огородничества                                   | 100  | 4500     | 0%   |   | не подлежат установлению   |
| <b>УСЛОВНО РАЗРЕШЕННЫЕ ВИДЫ ИСПОЛЬЗОВАНИЯ ЗЕМЕЛЬНЫХ УЧАСТКОВ И ОБЪЕКТОВ КАПИТАЛЬНОГО СТРОИТЕЛЬСТВА</b>   |          |  |  |          |  |   |  |

| № п/п | Код ВРИ | Наименование ВРИ                                      | Пределы (минимальные и (или) максимальные) размеры земельных участков, в том числе их площадь, м <sup>2</sup> |     | Максимальный процент застройки в границах земельного участка | Пределное количество этажей или предельная высота зданий, строений, сооружений | Минимальные отступы от границ земельных участков в целях определения мест допустимого размещения зданий, строений, сооружений, за пределами которых запрещено строительство зданий, строений, сооружений |
|-------|---------|---|---|-----|--|--|--|
|       |         |   | min   | max |  |  |  |
| 1     | 2       | 3   | 4   | 5   | 6  | 7  | 8  |
| 13    | 1.15    | Хранение и переработка сельскохозяйственной продукции | не подлежат установлению  |     |  |  | 3 метра  |
| 14    | 6.8     | Связь   | не подлежат установлению  |     |  |  | 3 метра  |

Ограничения использования земельных участков и объектов капитального строительства в зонах с особыми условиями использования территории устанавливаются в соответствии с законодательством Российской Федерации. Перечень зон с особыми условиями использования территории и основания установления ограничений приведены в пункте 22 настоящих Правил.

## 5. Градостроительные регламенты территориальных зон СХ2/1, СХ2

| № п/п  | Код ВРИ | Наименование ВРИ   | Пределы (минимальные и (или) максимальные) размеры земельных участков, в том числе их площадь, м <sup>2</sup> |     | Максимальный процент застройки в границах земельного участка | Пределное количество этажей или предельная высота зданий, строений, сооружений | Минимальные отступы от границ земельных участков в целях определения мест допустимого размещения зданий, строений, сооружений, за пределами которых запрещено строительство зданий, строений, сооружений |
|--|---------|--|---|-----|--|--|--|
|  |         |  | min   | max |  |  |  |
| 1  | 2       | 3  | 4   | 5   | 6  | 7  | 8  |
| <b>ОСНОВНЫЕ ВИДЫ РАЗРЕШЕННОГО ИСПОЛЬЗОВАНИЯ ЗЕМЕЛЬНЫХ УЧАСТКОВ И ОБЪЕКТОВ КАПИТАЛЬНОГО СТРОИТЕЛЬСТВА</b> |         |  |   |     |  |  |  |
| 1  | 1.1     | Растениеводство  | не подлежат установлению  |     |  |  |  |
| 2  | 1.12    | Пчеловодство   | не подлежат установлению  |     |  |  |  |
| 3  | 1.13    | Рыбоводство  | не подлежат установлению  |     |  |  |  |
| 4  | 1.15    | Хранение и переработка сельскохозяйственной продукции    | не подлежат установлению  |     |  |  | 3 метра  |
| 5  | 1.16    | Ведение личного подсобного хозяйства на полевых участках | не подлежат установлению  |     |  |  |  |
| 6  | 1.18    | Обеспечение сельскохозяйственного производства           | не подлежат установлению  |     |  |  | 3 метра  |
| 7  | 3.1.1   | Предоставление коммунальных услуг                        | не подлежат установлению  |     |  |  |  |
| 8  | 4.1     | Деловое управление                                       | не подлежат установлению  |     | 50%  | не подлежат установлению   | 3 метра  |
| 9  | 4.4     | Магазины   | не подлежат установлению  |     | 50%  | не подлежат установлению   | 3 метра  |
| 10   | 4.9.1   | Заправка транспортных средств                            | не подлежат установлению  |     |  |  | 3 метра  |
| 11   | 6.9     | Склад  | не подлежат установлению  |     | 60%  | не подлежат установлению   | 3 метра  |
| 12   | 6.9.1   | Складские площадки                                       | не подлежат установлению  |     |  |  |  |
| 13   | 12.0    | Земельные участки (территории) общего пользования        | не подлежат установлению  |     |  |  |  |
| 14   | 12.0.1  | Улично-дорожная сеть                                     | не подлежат установлению  |     |  |  |  |

| № п/п  | Код ВРИ | Наименование ВРИ           | Предельные (минимальные и (или) максимальные) размеры земельных участков, в том числе их площадь, м <sup>2</sup> |     | Максимальный процент застройки в границах земельного участка | Предельное количество этажей или предельная высота зданий, строений, сооружений | Минимальные отступы от границ земельных участков в целях определения мест допустимого размещения зданий, строений, сооружений, за пределами которых запрещено строительство зданий, строений, сооружений |         |
|--|---------|----------------------------|--|-----|--|---|--|---------|
|  |         |                            | min  | max |  |   |  |         |
| 1  | 2       | 3                          | 4  | 5   | 6  | 7   | 8  |         |
| 15   | 12.0.2  | Благоустройство территории | не подлежат установлению   |     |  |   |  |         |
| <b>УСЛОВНО РАЗРЕШЕННЫЕ ВИДЫ ИСПОЛЬЗОВАНИЯ ЗЕМЕЛЬНЫХ УЧАСТКОВ И ОБЪЕКТОВ КАПИТАЛЬНОГО СТРОИТЕЛЬСТВА</b> |         |                            |  |     |  |   |  |         |
| 16   | 1.7     | Животноводство             | не подлежат установлению   |     |  |   |  | 3 метра |
| 17   | 6.4     | Пищевая промышленность     | не подлежат установлению   |     |  |   |  | 3 метра |

Ограничения использования земельных участков и объектов капитального строительства в зонах с особыми условиями использования территории устанавливаются в соответствии с законодательством Российской Федерации. Перечень зон с особыми условиями использования территории и основания установления ограничений приведены в пункте 22 настоящих Правил.

## 6. Градостроительные регламенты территориальных зон Р1/1, Р1/2

| № п/п  | Код ВРИ | Наименование ВРИ                         | Предельные (минимальные и (или) максимальные) размеры земельных участков, в том числе их площадь, м <sup>2</sup> |      | Максимальный процент застройки в границах земельного участка | Предельное количество этажей или предельная высота зданий, строений, сооружений | Минимальные отступы от границ земельных участков в целях определения мест размещения зданий, строений, сооружений, за пределами которых запрещено строительство зданий, строений, сооружений |
|--|---------|--|--|------|--|---|--|
|  |         |  | min  | max  |  |   |  |
| 1  | 2       | 3  | 4  | 5    | 6  | 7   | 8  |
| <b>ОСНОВНЫЕ ВИДЫ РАЗРЕШЕННОГО ИСПОЛЬЗОВАНИЯ ЗЕМЕЛЬНЫХ УЧАСТКОВ И ОБЪЕКТОВ КАПИТАЛЬНОГО СТРОИТЕЛЬСТВА</b> |         |  |  |      |  |   |  |
| 1  | 3.6.2   | Парки культуры и отдыха                  | не подлежат установлению   |      |  |   |  |
| 2  | 5.1.3   | Площадки для занятий спортом             | не подлежат установлению   |      |  |   |  |
| 3  | 9.1     | Охрана природных территорий              | не подлежат установлению   |      |  |   |  |
| 4  | 9.3     | Историко-культурная ценность             | не подлежат установлению   |      |  |   |  |
| 5  | 12.0.1  | Улично-дорожная сеть                     | не подлежат установлению   |      |  |   |  |
| 6  | 12.0.2  | Благоустройство территории               | не подлежат установлению   |      |  |   |  |
| 7  | 3.1.1   | Предоставление коммунальных услуг        | не подлежат установлению   |      |  |   |  |
| <b>УСЛОВНО РАЗРЕШЕННЫЕ ВИДЫ ИСПОЛЬЗОВАНИЯ ЗЕМЕЛЬНЫХ УЧАСТКОВ И ОБЪЕКТОВ КАПИТАЛЬНОГО СТРОИТЕЛЬСТВА</b>   |         |  |  |      |  |   |  |
| 8  | 3.6.1   | Объекты культурно-досуговой деятельности | 200  | 3000 | 45%  | не подлежит установлению  | 3 метра  |
| 9  | 3.7.1   | Осуществление религиозных обрядов        | не подлежат установлению   |      |  |   | 3 метра  |
| 10   | 4.6     | Общественное питание                     | 200  | 1000 | 50%  | не подлежит установлению  | 3 метра  |

Ограничения использования земельных участков и объектов капитального строительства в зонах с особыми условиями использования территории устанавливаются в соответствии с законодательством Российской Федерации. Перечень зон с особыми условиями использования территории и основания установления ограничений приведены в пункте 22 настоящих Правил.

## 7. Градостроительные регламенты территориальных зон Р2/1, Р2/2, Р2/5

| № п/п  | Код ВРИ | Наименование ВРИ                    | Предельные (минимальные и (или) максимальные) размеры земельных участков, в том числе их площадь, м <sup>2</sup> |     | Максимальный процент застройки в границах земельного участка | Предельное количество этажей или предельная высота зданий, строений, сооружений | Минимальные отступы от границ земельных участков в целях определения мест допустимого размещения зданий, строений, сооружений, за пределами которых запрещено строительство зданий, строений, сооружений |
|--|---------|-------------------------------------|--|-----|--|---|--|
|  |         |                                     | min  | max |  |   |  |
| 1  | 2       | 3                                   | 4  | 5   | 6  | 7   | 8  |
| <b>ОСНОВНЫЕ ВИДЫ РАЗРЕШЕННОГО ИСПОЛЬЗОВАНИЯ ЗЕМЕЛЬНЫХ УЧАСТКОВ И ОБЪЕКТОВ КАПИТАЛЬНОГО СТРОИТЕЛЬСТВА</b> |         |                                     |  |     |  |   |  |
| 1  | 9.1     | Охрана природных территорий         | не подлежат установлению   |     |  |   |  |
| 2  | 11.0    | Водные объекты                      | не подлежат установлению   |     |  |   |  |
| 3  | 11.1    | Общее пользование водными объектами | не подлежат установлению   |     |  |   |  |
| 4  | 12.0.2  | Благоустройство территории          | не подлежат установлению   |     |  |   |  |
| <b>УСЛОВНО РАЗРЕШЕННЫЕ ВИДЫ ИСПОЛЬЗОВАНИЯ ЗЕМЕЛЬНЫХ УЧАСТКОВ И ОБЪЕКТОВ КАПИТАЛЬНОГО СТРОИТЕЛЬСТВА</b>   |         |                                     |  |     |  |   |  |
| 5  | 3.1.1   | Предоставление коммунальных услуг   | не подлежат установлению   |     |  |   |  |

Ограничения использования земельных участков и объектов капитального строительства в зонах с особыми условиями использования территории устанавливаются в соответствии с законодательством Российской Федерации. Перечень зон с особыми условиями использования территории и основания установления ограничений приведены в пункте 22 настоящих Правил.

## 8. Градостроительные регламенты территориальных зон СН/1, СН/4, СН

| № п/п  | Код ВРИ  | Наименование ВРИ                                  | Пределы (минимальные и (или) максимальные) размеры земельных участков, в том числе их площадь, м <sup>2</sup> |          | Максимальный процент застройки в границах земельного участка | Пределное количество этажей или предельная высота зданий, строений, сооружений | Минимальные отступы от границ земельных участков в целях определения мест допустимого размещения зданий, строений, сооружений, за пределами которых запрещено строительство зданий, строений, сооружений |
|--|----------|---|---|----------|--|--|--|
|  |          |   | min   | max      |  |  |  |
| <b>1</b>   | <b>2</b> | <b>3</b>  | <b>4</b>  | <b>5</b> | <b>6</b>   | <b>7</b>   | <b>8</b>   |
| 1  | 12.1     | Ритуальная деятельность                           | не подлежат установлению  | 400000   | не подлежат установлению                                     | не подлежат установлению   | 3 метра  |
| 2  | 12.0     | Земельные участки (территории) общего пользования | не подлежат установлению  |          |  |  |  |
| 3  | 12.0.1   | Улично-дорожная сеть                              | не подлежат установлению  |          |  |  |  |
| 4  | 12.0.2   | Благоустройство территории                        | не подлежат установлению  |          |  |  |  |
| 5  | 3.1.1    | Предоставление коммунальных услуг                 | не подлежат установлению  |          |  |  |  |
| <b>УСЛОВНО РАЗРЕШЕННЫЕ ВИДЫ ИСПОЛЬЗОВАНИЯ ЗЕМЕЛЬНЫХ УЧАСТКОВ И ОБЪЕКТОВ КАПИТАЛЬНОГО СТРОИТЕЛЬСТВА</b> |          |   |   |          |  |  |  |
| 6  | 3.7.1    | Осуществление религиозных обрядов                 | не подлежат установлению  |          |  |  | 3 метра  |

Ограничения использования земельных участков и объектов капитального строительства в зонах с особыми условиями использования территории устанавливаются в соответствии с законодательством Российской Федерации. Перечень зон с особыми условиями использования территории и основания установления ограничений приведены в пункте 22 настоящих Правил.

**22. Перечень зон с особыми условиями использования территории и основания установления ограничений использования земельных участков и объектов капитального строительства на территории Дворинского сельского поселения Таловского муниципального района Воронежской области**

| № п/п | Вид зоны  | Основания установления ограничений использования земельных участков и объектов капитального строительства  |
|-------|---|--|
| 1     | 2<br>Охранная зона объектов электроэнергетики (объектов электросетевого хозяйства и объектов по производству электрической энергии)   | 3<br>Постановление Правительства Российской Федерации от 24.02.2009 № 160 «О порядке установления охранных зон объектов электросетевого хозяйства и особых условий использования земельных участков, расположенных в границах таких зон»<br>Постановление Правительства Российской Федерации от 18.11.2013 № 1033 «О порядке установления охранных зон объектов по производству электрической энергии и особых условий использования земельных участков, расположенных в границах таких зон» |
| 2     | Охранная зона линий и сооружений связи  | Постановление Правительства Российской Федерации от 09.06.1995 № 578 «Об утверждении Правил охраны линий и сооружений связи Российской Федерации»  |
| 3     | Водоохранная зона   | Водный кодекс Российской Федерации   |
| 4     | Прибрежная защитная полоса  | Водный кодекс Российской Федерации   |
| 5     | Зоны санитарной охраны источников питьевого и хозяйственно-бытового водоснабжения, а также устанавливаемые в случаях, предусмотренных Водным кодексом Российской Федерации, в отношении подземных водных объектов зоны специальной охраны | Водный кодекс Российской Федерации<br>СанПиН 2.1.4.1110-02 «Зоны санитарной охраны источников водоснабжения и водопроводов питьевого назначения»   |
| 6     | Санитарно-защитная зона   | Постановление Правительства Российской Федерации от 03.03.2018 № 222 «Об утверждении Правил установления санитарно-защитных зон и использования земельных участков, расположенных в границах санитарно-защитных зон»   |
| 7     | Охранная зона пунктов государственной геодезической сети, государственной нивелирной сети и государственной гравиметрической сети   | Постановление Правительства РФ от 21.08.2019 № 1080 «Об охранных зонах пунктов государственной геодезической сети, государственной нивелирной сети и государственной гравиметрической сети»  |

Приложение № 1  
к правилам землепользования и застройки  
Добринского сельского поселения  
Таловского муниципального района  
Воронежской области

ГРАФИЧЕСКОЕ ОПИСАНИЕ МЕСТОПОЛОЖЕНИЯ ГРАНИЦ  
ТЕРРИТОРИАЛЬНЫХ ЗОН ПОСЁЛКА КОЗЛОВСКИЙ

ГРАФИЧЕСКОЕ ОПИСАНИЕ  
местоположения границ

Зона застройки индивидуальными жилыми домами посёлка Козловский - Ж1/1

(наименование объекта, местоположение границ которого описано  
(далее - объект)

## Раздел 1

| Сведения об объекте |   |   |
|---------------------|---|---|
| № п/п               | Характеристики объекта  | Описание характеристик  |
| 1                   | 2   | 3   |
| 1                   | Местоположение объекта  | Воронежская область, Таловский муниципальный район, Добринское сельское поселение, посёлок Козловский |
| 2                   | Площадь объекта $\pm$ величина погрешности определения площади ( $P \pm \Delta P$ ) | -   |
| 3                   | Иные характеристики объекта   | -   |

| Сведения о местоположении границ объекта        |               |            |   |  |   |
|---|---------------|------------|---|--|---|
| 1. Система координат: МСК - 36, зона 2          |               |            |   |  |   |
| 2. Сведения о характерных точках границ объекта |               |            |   |  |   |
| Обозначение характерных точек границ            | Координаты, м |            | Метод определения координат характерной точки | Средняя квадратическая погрешность положения характерной точки (Мт), м | Описание обозначения точки на местности (при наличии) |
|   | X             | Y          |   |  |   |
| 1   | 2             | 3          | 4   | 5  | 6   |
| 1   | 454112.02     | 2212887.47 | Картометрический                              | 1.00   | -   |
| 2   | 454216.62     | 2212982.21 | Картометрический                              | 1.00   | -   |
| 3   | 454234.73     | 2212991.59 | Картометрический                              | 1.00   | -   |
| 4   | 454279.66     | 2213012.12 | Картометрический                              | 1.00   | -   |
| 5   | 454310.67     | 2213100.34 | Картометрический                              | 1.00   | -   |
| 6   | 454323.65     | 2213200.47 | Картометрический                              | 1.00   | -   |
| 7   | 454336.23     | 2213247.89 | Картометрический                              | 1.00   | -   |
| 8   | 454344.37     | 2213280.99 | Картометрический                              | 1.00   | -   |
| 9   | 454347.57     | 2213305.17 | Картометрический                              | 1.00   | -   |
| 10  | 454341.92     | 2213340.52 | Картометрический                              | 1.00   | -   |
| 11  | 454333.91     | 2213379.92 | Картометрический                              | 1.00   | -   |
| 12  | 454327.65     | 2213404.94 | Картометрический                              | 1.00   | -   |
| 13  | 454318.34     | 2213429.01 | Картометрический                              | 1.00   | -   |
| 14  | 454320.76     | 2213448.46 | Картометрический                              | 1.00   | -   |
| 15  | 454341.36     | 2213486.72 | Картометрический                              | 1.00   | -   |
| 16  | 454351.75     | 2213513.28 | Картометрический                              | 1.00   | -   |
| 17  | 454370.95     | 2213532.52 | Картометрический                              | 1.00   | -   |
| 18  | 454387.01     | 2213555.30 | Картометрический                              | 1.00   | -   |
| 19  | 454394.71     | 2213582.78 | Картометрический                              | 1.00   | -   |
| 20  | 454403.08     | 2213644.97 | Картометрический                              | 1.00   | -   |
| 21  | 454428.73     | 2213737.27 | Аналитический                                 | 0.50   | -   |
| 22  | 454423.27     | 2213748.47 | Картометрический                              | 1.00   | -   |
| 23  | 454386.70     | 2213750.11 | Картометрический                              | 1.00   | -   |
| 24  | 454389.64     | 2213795.11 | Картометрический                              | 1.00   | -   |
| 25  | 454390.33     | 2213830.85 | Картометрический                              | 1.00   | -   |
| 26  | 454392.02     | 2213843.41 | Картометрический                              | 1.00   | -   |
| 27  | 454393.93     | 2213866.81 | Картометрический                              | 1.00   | -   |
| 28  | 454401.46     | 2213917.67 | Картометрический                              | 1.00   | -   |
| 29  | 454402.82     | 2213963.82 | Картометрический                              | 1.00   | -   |
| 30  | 454394.36     | 2214025.81 | Картометрический                              | 1.00   | -   |
| 31  | 454407.76     | 2214068.82 | Картометрический                              | 1.00   | -   |
| 32  | 454405.60     | 2214104.75 | Картометрический                              | 1.00   | -   |
| 33  | 454402.96     | 2214128.28 | Картометрический                              | 1.00   | -   |
| 34  | 454404.53     | 2214148.56 | Картометрический                              | 1.00   | -   |
| 35  | 454396.52     | 2214161.33 | Картометрический                              | 1.00   | -   |
| 36  | 454384.84     | 2214178.70 | Картометрический                              | 1.00   | -   |

| 1  | 2         | 3          | 4                | 5    | 6 |
|----|-----------|------------|------------------|------|---|
| 37 | 454386.37 | 2214204.94 | Картометрический | 1.00 | - |
| 38 | 454330.65 | 2214198.04 | Картометрический | 1.00 | - |
| 39 | 454317.82 | 2214184.30 | Картометрический | 1.00 | - |
| 40 | 454315.69 | 2214177.88 | Картометрический | 1.00 | - |
| 41 | 454309.75 | 2214159.97 | Картометрический | 1.00 | - |
| 42 | 454311.50 | 2214085.28 | Картометрический | 1.00 | - |
| 43 | 454309.94 | 2213951.89 | Картометрический | 1.00 | - |
| 44 | 454309.16 | 2213923.46 | Картометрический | 1.00 | - |
| 45 | 454303.24 | 2213894.70 | Картометрический | 1.00 | - |
| 46 | 454284.28 | 2213858.83 | Картометрический | 1.00 | - |
| 47 | 454257.47 | 2213814.34 | Картометрический | 1.00 | - |
| 48 | 454219.79 | 2213743.21 | Картометрический | 1.00 | - |
| 49 | 454206.73 | 2213716.77 | Картометрический | 1.00 | - |
| 50 | 454209.94 | 2213604.08 | Картометрический | 1.00 | - |
| 51 | 454225.04 | 2213570.09 | Картометрический | 1.00 | - |
| 52 | 454136.75 | 2213525.15 | Картометрический | 1.00 | - |
| 53 | 454049.91 | 2213489.40 | Картометрический | 1.00 | - |
| 54 | 454047.44 | 2213478.93 | Картометрический | 1.00 | - |
| 55 | 454037.31 | 2213473.47 | Аналитический    | 0.50 | - |
| 56 | 454031.65 | 2213479.09 | Аналитический    | 0.30 | - |
| 57 | 454028.76 | 2213480.33 | Аналитический    | 0.30 | - |
| 58 | 454025.97 | 2213480.29 | Аналитический    | 0.30 | - |
| 59 | 453915.47 | 2213432.82 | Картометрический | 1.00 | - |
| 60 | 453926.77 | 2213409.57 | Картометрический | 1.00 | - |
| 61 | 453932.61 | 2213397.57 | Картометрический | 1.00 | - |
| 62 | 453946.26 | 2213362.39 | Картометрический | 1.00 | - |
| 63 | 453989.10 | 2213257.18 | Картометрический | 1.00 | - |
| 1  | 454112.02 | 2212887.47 | Картометрический | 1.00 | - |
|    |           |            |                  |      |   |
| 64 | 454205.67 | 2213749.97 | Картометрический | 1.00 | - |
| 65 | 454147.66 | 2213773.43 | Картометрический | 1.00 | - |
| 66 | 454107.45 | 2213759.32 | Картометрический | 1.00 | - |
| 67 | 454080.70 | 2213767.48 | Картометрический | 1.00 | - |
| 68 | 454045.16 | 2213774.96 | Картометрический | 1.00 | - |
| 69 | 454035.37 | 2213763.21 | Картометрический | 1.00 | - |
| 70 | 453965.25 | 2213740.69 | Картометрический | 1.00 | - |
| 71 | 453978.97 | 2213707.30 | Картометрический | 1.00 | - |
| 72 | 453987.92 | 2213690.88 | Картометрический | 1.00 | - |
| 73 | 453997.04 | 2213674.17 | Картометрический | 1.00 | - |
| 74 | 454051.27 | 2213565.70 | Картометрический | 1.00 | - |
| 75 | 454039.10 | 2213520.31 | Картометрический | 1.00 | - |
| 76 | 454027.39 | 2213499.18 | Картометрический | 1.00 | - |
| 77 | 454037.86 | 2213505.56 | Картометрический | 1.00 | - |
| 78 | 454055.50 | 2213519.63 | Картометрический | 1.00 | - |
| 79 | 454091.86 | 2213562.73 | Картометрический | 1.00 | - |
| 80 | 454131.88 | 2213617.09 | Картометрический | 1.00 | - |
| 81 | 454166.13 | 2213671.42 | Картометрический | 1.00 | - |
| 82 | 454205.67 | 2213749.97 | Картометрический | 1.00 | - |

| 1   | 2         | 3          | 4                | 5    | 6 |
|-----|-----------|------------|------------------|------|---|
| 64  | 454205.67 | 2213749.97 | Картометрический | 1.00 | - |
| 83  | 454378.10 | 2214271.34 | Картометрический | 1.00 | - |
| 84  | 454382.49 | 2214275.45 | Картометрический | 1.00 | - |
| 85  | 454459.36 | 2214345.25 | Картометрический | 1.00 | - |
| 86  | 454465.03 | 2214347.60 | Картометрический | 1.00 | - |
| 87  | 454468.39 | 2214353.48 | Картометрический | 1.00 | - |
| 88  | 454485.03 | 2214368.48 | Картометрический | 1.00 | - |
| 89  | 454491.76 | 2214398.50 | Картометрический | 1.00 | - |
| 90  | 454495.67 | 2214452.59 | Картометрический | 1.00 | - |
| 91  | 454481.73 | 2214527.64 | Картометрический | 1.00 | - |
| 92  | 454456.07 | 2214582.32 | Картометрический | 1.00 | - |
| 93  | 454411.00 | 2214635.98 | Картометрический | 1.00 | - |
| 94  | 454406.10 | 2214642.33 | Картометрический | 1.00 | - |
| 95  | 454389.22 | 2214664.26 | Картометрический | 1.00 | - |
| 96  | 454369.69 | 2214689.77 | Картометрический | 1.00 | - |
| 97  | 454345.47 | 2214721.55 | Картометрический | 1.00 | - |
| 98  | 454323.21 | 2214761.79 | Картометрический | 1.00 | - |
| 99  | 454293.40 | 2214815.69 | Картометрический | 1.00 | - |
| 100 | 454263.39 | 2214893.14 | Картометрический | 1.00 | - |
| 101 | 454259.75 | 2214938.72 | Картометрический | 1.00 | - |
| 102 | 454251.10 | 2214973.68 | Картометрический | 1.00 | - |
| 103 | 454243.81 | 2215004.66 | Картометрический | 1.00 | - |
| 104 | 454249.71 | 2215041.89 | Картометрический | 1.00 | - |
| 105 | 454249.70 | 2215106.17 | Картометрический | 1.00 | - |
| 106 | 454236.16 | 2215150.13 | Картометрический | 1.00 | - |
| 107 | 454206.57 | 2215189.83 | Картометрический | 1.00 | - |
| 108 | 454152.47 | 2215204.94 | Картометрический | 1.00 | - |
| 109 | 454151.95 | 2215206.16 | Картометрический | 1.00 | - |
| 110 | 453977.07 | 2215585.81 | Картометрический | 1.00 | - |
| 111 | 453913.77 | 2215546.63 | Картометрический | 1.00 | - |
| 112 | 453937.97 | 2215488.92 | Картометрический | 1.00 | - |
| 113 | 453818.95 | 2215443.24 | Картометрический | 1.00 | - |
| 114 | 453938.55 | 2215136.51 | Картометрический | 1.00 | - |
| 115 | 453997.46 | 2215088.47 | Картометрический | 1.00 | - |
| 116 | 454029.49 | 2215016.97 | Картометрический | 1.00 | - |
| 117 | 453896.85 | 2214974.01 | Картометрический | 1.00 | - |
| 118 | 453972.49 | 2214785.28 | Картометрический | 1.00 | - |
| 119 | 453992.68 | 2214743.36 | Картометрический | 1.00 | - |
| 120 | 454050.20 | 2214734.37 | Картометрический | 1.00 | - |
| 121 | 454131.35 | 2214508.89 | Картометрический | 1.00 | - |
| 122 | 454165.36 | 2214424.64 | Картометрический | 1.00 | - |
| 123 | 454180.72 | 2214428.50 | Картометрический | 1.00 | - |
| 124 | 454220.42 | 2214281.59 | Картометрический | 1.00 | - |
| 125 | 454267.01 | 2214276.28 | Картометрический | 1.00 | - |
| 126 | 454368.35 | 2214282.62 | Картометрический | 1.00 | - |
| 83  | 454378.10 | 2214271.34 | Картометрический | 1.00 | - |

| 3. Сведения о характерных точках части (частей) границы объекта |               |   |   |  |  |
|---|---------------|---|---|--|--|
| Обозначение<br>характерных<br>точек части<br>границы            | Координаты, м |   | Метод определения<br>координат характерной<br>точки | Средняя<br>квадратическая<br>погрешность<br>положения<br>характерной<br>точки (M <sub>t</sub> ), м | Описание<br>обозначения<br>точки на<br>местности<br>(при<br>наличии) |
|   | X             | Y |   |  |  |
| 1   | 2             | 3 | 4   | 5  | 6  |
| Часть №   |               |   |   |  |  |
| -   | -             | - | -   | -  | -  |



ГРАФИЧЕСКОЕ ОПИСАНИЕ  
местоположения границ

Общественно - деловая зона посёлка Козловский - ОД/1

(наименование объекта, местоположение границ которого описано  
(далее - объект)

## Раздел 1

| Сведения об объекте |   |   |
|---------------------|---|---|
| № п/п               | Характеристики объекта  | Описание характеристик  |
| 1                   | 2   | 3   |
| 1                   | Местоположение объекта  | Воронежская область, Таловский муниципальный район, Добринское сельское поселение, посёлок Козловский |
| 2                   | Площадь объекта $\pm$ величина погрешности определения площади ( $P \pm \text{Дельта } P$ ) | -   |
| 3                   | Иные характеристики объекта   | -   |

## Раздел 2

| Сведения о местоположении границ объекта                        |               |            |   |   |   |
|---|---------------|------------|---|---|---|
| 1. Система координат: МСК - 36, зона 2                          |               |            |   |   |   |
| 2. Сведения о характерных точках границ объекта                 |               |            |   |   |   |
| Обозначение характерных точек границ                            | Координаты, м |            | Метод определения координат характерной точки | Средняя квадратическая погрешность положения характерной точки (M <sub>t</sub> ), м | Описание обозначения точки на местности (при наличии) |
|   | X             | Y          |   |   |   |
| 1   | 2             | 3          | 4   | 5   | 6   |
| 1   | 454244.22     | 2213821.93 | Картометрический                              | 1.00  | -   |
| 2   | 454271.36     | 2213866.24 | Картометрический                              | 1.00  | -   |
| 3   | 454285.85     | 2213900.15 | Картометрический                              | 1.00  | -   |
| 4   | 454293.12     | 2213927.38 | Картометрический                              | 1.00  | -   |
| 5   | 454294.88     | 2213952.40 | Картометрический                              | 1.00  | -   |
| 6   | 454296.03     | 2213976.47 | Картометрический                              | 1.00  | -   |
| 7   | 454294.35     | 2214088.81 | Картометрический                              | 1.00  | -   |
| 8   | 454289.50     | 2214165.26 | Картометрический                              | 1.00  | -   |
| 9   | 454288.75     | 2214168.31 | Картометрический                              | 1.00  | -   |
| 10  | 454287.64     | 2214171.90 | Картометрический                              | 1.00  | -   |
| 11  | 454284.82     | 2214176.92 | Картометрический                              | 1.00  | -   |
| 12  | 454279.26     | 2214182.24 | Картометрический                              | 1.00  | -   |
| 13  | 454275.85     | 2214183.12 | Картометрический                              | 1.00  | -   |
| 14  | 454278.76     | 2214190.48 | Картометрический                              | 1.00  | -   |
| 15  | 454261.60     | 2214190.63 | Картометрический                              | 1.00  | -   |
| 16  | 454253.83     | 2214014.10 | Картометрический                              | 1.00  | -   |
| 17  | 454195.05     | 2214015.13 | Картометрический                              | 1.00  | -   |
| 18  | 454195.99     | 2214042.45 | Картометрический                              | 1.00  | -   |
| 19  | 454087.83     | 2214033.70 | Аналитический                                 | 0.10  | -   |
| 20  | 454102.10     | 2213923.32 | Картометрический                              | 1.00  | -   |
| 21  | 454182.88     | 2213943.23 | Картометрический                              | 1.00  | -   |
| 22  | 454197.50     | 2213902.07 | Картометрический                              | 1.00  | -   |
| 23  | 454225.06     | 2213890.43 | Аналитический                                 | 0.10  | -   |
| 24  | 454225.06     | 2213850.79 | Аналитический                                 | 0.10  | -   |
| 1   | 454244.22     | 2213821.93 | Картометрический                              | 1.00  | -   |
| 3. Сведения о характерных точках части (частей) границы объекта |               |            |   |   |   |
| Обозначение характерных точек части границы                     | Координаты, м |            | Метод определения координат характерной точки | Средняя квадратическая погрешность положения характерной точки (M <sub>t</sub> ), м | Описание обозначения точки на местности (при наличии) |
|   | X             | Y          |   |   |   |
| 1   | 2             | 3          | 4   | 5   | 6   |
| Часть №   |               |            |   |   |   |
| -   | -             | -          | -   | -   | -   |



## ГРАФИЧЕСКОЕ ОПИСАНИЕ

местоположения границ

Зона улиц, дорог, инженерной и транспортной инфраструктуры  
посёлка Козловский - ИТ1/1(наименование объекта, местоположение границ которого описано  
(далее - объект)

## Раздел 1

| Сведения об объекте |   |   |
|---------------------|---|---|
| № п/п               | Характеристики объекта  | Описание характеристик  |
| 1                   | 2   | 3   |
| 1                   | Местоположение объекта  | Воронежская область, Таловский муниципальный район, Добринское сельское поселение, посёлок Козловский |
| 2                   | Площадь объекта $\pm$ величина погрешности определения площади ( $P \pm \text{Дельта } P$ ) | -   |
| 3                   | Иные характеристики объекта   | -   |

| Сведения о местоположении границ объекта        |               |            |   |   |  |
|---|---------------|------------|---|---|--|
| 1. Система координат: МСК - 36, зона 2          |               |            |   |   |  |
| 2. Сведения о характерных точках границ объекта |               |            |   |   |  |
| Обозначение<br>характерных<br>точек границ      | Координаты, м |            | Метод определения<br>координат характерной<br>точки | Средняя<br>квадратическая<br>погрешность<br>положения<br>характерной<br>точки (Мт), м | Описание<br>обозначения<br>точки на<br>местности<br>(при<br>наличии) |
|   | X             | Y          |   |   |  |
| 1   | 2             | 3          | 4   | 5   | 6  |
| 1   | 454481.89     | 2214354.49 | Аналитический                                       | 0.50  | -  |
| 2   | 454485.03     | 2214368.48 | Картометрический                                    | 1.00  | -  |
| 3   | 454468.39     | 2214353.48 | Картометрический                                    | 1.00  | -  |
| 4   | 454465.03     | 2214347.6  | Картометрический                                    | 1.00  | -  |
| 5   | 454459.36     | 2214345.25 | Картометрический                                    | 1.00  | -  |
| 6   | 454382.49     | 2214275.45 | Картометрический                                    | 1.00  | -  |
| 7   | 454378.1      | 2214271.34 | Картометрический                                    | 1.00  | -  |
| 8   | 454361.48     | 2214255.46 | Картометрический                                    | 1.00  | -  |
| 1   | 454481.89     | 2214354.49 | Аналитический                                       | 0.50  | -  |
|   |               |            |   |   |  |
| 9   | 454330.65     | 2214198.04 | Аналитический                                       | 0.50  | -  |
| 10  | 454328.24     | 2214197.72 | Аналитический                                       | 0.50  | -  |
| 11  | 454301.31     | 2214198.11 | Аналитический                                       | 0.50  | -  |
| 12  | 454299.37     | 2214197.50 | Картометрический                                    | 1.00  | -  |
| 13  | 454297.35     | 2214196.96 | Картометрический                                    | 1.00  | -  |
| 14  | 454294.89     | 2214196.83 | Картометрический                                    | 1.00  | -  |
| 15  | 454281.47     | 2214197.33 | Картометрический                                    | 1.00  | -  |
| 16  | 454278.76     | 2214190.48 | Картометрический                                    | 1.00  | -  |
| 17  | 454275.85     | 2214183.12 | Картометрический                                    | 1.00  | -  |
| 18  | 454279.26     | 2214182.24 | Картометрический                                    | 1.00  | -  |
| 19  | 454284.82     | 2214176.92 | Картометрический                                    | 1.00  | -  |
| 20  | 454287.64     | 2214171.90 | Картометрический                                    | 1.00  | -  |
| 21  | 454288.75     | 2214168.31 | Картометрический                                    | 1.00  | -  |
| 22  | 454289.50     | 2214165.26 | Картометрический                                    | 1.00  | -  |
| 23  | 454294.35     | 2214088.81 | Картометрический                                    | 1.00  | -  |
| 24  | 454296.03     | 2213976.47 | Картометрический                                    | 1.00  | -  |
| 25  | 454294.88     | 2213952.40 | Картометрический                                    | 1.00  | -  |
| 26  | 454293.12     | 2213927.38 | Картометрический                                    | 1.00  | -  |
| 27  | 454285.85     | 2213900.15 | Картометрический                                    | 1.00  | -  |
| 28  | 454271.36     | 2213866.24 | Картометрический                                    | 1.00  | -  |
| 29  | 454244.22     | 2213821.93 | Картометрический                                    | 1.00  | -  |
| 30  | 454205.67     | 2213749.97 | Картометрический                                    | 1.00  | -  |
| 31  | 454166.13     | 2213671.42 | Картометрический                                    | 1.00  | -  |
| 32  | 454131.88     | 2213617.09 | Картометрический                                    | 1.00  | -  |
| 33  | 454091.86     | 2213562.73 | Картометрический                                    | 1.00  | -  |
| 34  | 454055.50     | 2213519.63 | Картометрический                                    | 1.00  | -  |

| 1  | 2         | 3          | 4                | 5    | 6 |
|----|-----------|------------|------------------|------|---|
| 35 | 454037.86 | 2213505.56 | Картометрический | 1.00 | - |
| 36 | 454027.39 | 2213499.18 | Картометрический | 1.00 | - |
| 37 | 454024.05 | 2213493.15 | Картометрический | 1.00 | - |
| 38 | 453912.69 | 2213439.18 | Аналитический    | 0.50 | - |
| 39 | 453915.47 | 2213432.82 | Аналитический    | 0.50 | - |
| 40 | 454025.97 | 2213480.29 | Картометрический | 1.00 | - |
| 41 | 454028.76 | 2213480.33 | Картометрический | 1.00 | - |
| 42 | 454031.65 | 2213479.09 | Картометрический | 1.00 | - |
| 43 | 454037.31 | 2213473.47 | Картометрический | 1.00 | - |
| 44 | 454047.44 | 2213478.93 | Картометрический | 1.00 | - |
| 45 | 454049.91 | 2213489.40 | Картометрический | 1.00 | - |
| 46 | 454050.83 | 2213492.62 | Картометрический | 1.00 | - |
| 47 | 454052.88 | 2213495.21 | Картометрический | 1.00 | - |
| 48 | 454069.32 | 2213512.24 | Картометрический | 1.00 | - |
| 49 | 454081.98 | 2213527.06 | Картометрический | 1.00 | - |
| 50 | 454104.69 | 2213553.40 | Картометрический | 1.00 | - |
| 51 | 454144.75 | 2213607.98 | Картометрический | 1.00 | - |
| 52 | 454179.96 | 2213663.47 | Картометрический | 1.00 | - |
| 53 | 454206.73 | 2213716.77 | Картометрический | 1.00 | - |
| 54 | 454219.79 | 2213743.21 | Картометрический | 1.00 | - |
| 55 | 454257.47 | 2213814.34 | Картометрический | 1.00 | - |
| 56 | 454284.28 | 2213858.83 | Картометрический | 1.00 | - |
| 57 | 454303.24 | 2213894.70 | Картометрический | 1.00 | - |
| 58 | 454309.16 | 2213923.46 | Картометрический | 1.00 | - |
| 59 | 454309.94 | 2213951.89 | Картометрический | 1.00 | - |
| 60 | 454311.50 | 2214085.28 | Картометрический | 1.00 | - |
| 61 | 454309.75 | 2214159.97 | Картометрический | 1.00 | - |
| 62 | 454315.69 | 2214177.88 | Картометрический | 1.00 | - |
| 63 | 454317.82 | 2214184.30 | Аналитический    | 0.50 | - |
| 9  | 454330.65 | 2214198.04 | Аналитический    | 0.50 | - |

## 3. Сведения о характерных точках части (частей) границы объекта

| Обозначение<br>характерных<br>точек части<br>границы | Координаты, м |   | Метод определения<br>координат характерной<br>точки | Средняя<br>квадратическая<br>погрешность<br>положения<br>характерной<br>точки (Mt), м | Описание<br>обозначения<br>точки на<br>местности<br>(при<br>наличии) |
|--|---------------|---|---|---|--|
|  | X             | Y |   |   |  |
| 1  | 2             | 3 | 4   | 5   | 6  |
| Часть №  | -             | - | -   | -   | -  |



ГРАФИЧЕСКОЕ ОПИСАНИЕ  
местоположения границ

Зона сельскохозяйственного использования в границах населенных пунктов  
посёлка Козловский - СХ1/1

(наименование объекта, местоположение границ которого описано  
далее - объект)

Раздел 1

| Сведения об объекте |   |   |
|---------------------|---|---|
| № п/п               | Характеристики объекта  | Описание характеристик  |
| 1                   | 2   | 3   |
| 1                   | Местоположение объекта  | Воронежская область, Таловский муниципальный район, Добринское сельское поселение, посёлок Козловский |
| 2                   | Площадь объекта $\pm$ величина погрешности определения площади ( $P \pm \text{Дельта } P$ ) | -   |
| 3                   | Иные характеристики объекта   | -   |

| Сведения о местоположении границ объекта        |               |            |   |   |  |
|---|---------------|------------|---|---|--|
| 1. Система координат: МСК - 36, зона 2          |               |            |   |   |  |
| 2. Сведения о характерных точках границ объекта |               |            |   |   |  |
| Обозначение<br>характерных<br>точек границ      | Координаты, м |            | Метод определения<br>координат характерной<br>точки | Средняя<br>квадратическая<br>погрешность<br>положения<br>характерной<br>точки (Мт), м | Описание<br>обозначения<br>точки на<br>местности<br>(при<br>наличии) |
|   | X             | Y          |   |   |  |
| 1   | 2             | 3          | 4   | 5   | 6  |
| 1   | 454225.04     | 2213570.09 | Картометрический                                    | 1.00  | -  |
| 2   | 454209.94     | 2213604.08 | Картометрический                                    | 1.00  | -  |
| 3   | 454206.73     | 2213716.77 | Картометрический                                    | 1.00  | -  |
| 4   | 454179.96     | 2213663.47 | Картометрический                                    | 1.00  | -  |
| 5   | 454144.75     | 2213607.98 | Картометрический                                    | 1.00  | -  |
| 6   | 454104.69     | 2213553.40 | Картометрический                                    | 1.00  | -  |
| 7   | 454081.98     | 2213527.06 | Картометрический                                    | 1.00  | -  |
| 8   | 454069.32     | 2213512.24 | Картометрический                                    | 1.00  | -  |
| 9   | 454052.88     | 2213495.21 | Картометрический                                    | 1.00  | -  |
| 10  | 454050.83     | 2213492.62 | Картометрический                                    | 1.00  | -  |
| 11  | 454049.91     | 2213489.40 | Картометрический                                    | 1.00  | -  |
| 12  | 454136.75     | 2213525.15 | Картометрический                                    | 1.00  | -  |
| 1   | 454225.04     | 2213570.09 | Картометрический                                    | 1.00  | -  |
|   |               |            |   |   |  |
| 13  | 454378.10     | 2214271.34 | Картометрический                                    | 1.00  | -  |
| 14  | 454368.35     | 2214282.62 | Картометрический                                    | 1.00  | -  |
| 15  | 454267.01     | 2214276.28 | Картометрический                                    | 1.00  | -  |
| 16  | 454220.42     | 2214281.59 | Картометрический                                    | 1.00  | -  |
| 17  | 454180.72     | 2214428.50 | Картометрический                                    | 1.00  | -  |
| 18  | 454165.36     | 2214424.64 | Картометрический                                    | 1.00  | -  |
| 19  | 454131.35     | 2214508.89 | Картометрический                                    | 1.00  | -  |
| 20  | 454050.20     | 2214734.37 | Картометрический                                    | 1.00  | -  |
| 21  | 453992.68     | 2214743.36 | Картометрический                                    | 1.00  | -  |
| 22  | 453972.49     | 2214785.28 | Картометрический                                    | 1.00  | -  |
| 23  | 453896.85     | 2214974.01 | Картометрический                                    | 1.00  | -  |
| 24  | 454029.49     | 2215016.97 | Картометрический                                    | 1.00  | -  |
| 25  | 453997.46     | 2215088.47 | Картометрический                                    | 1.00  | -  |
| 26  | 453938.55     | 2215136.51 | Картометрический                                    | 1.00  | -  |
| 27  | 453818.95     | 2215443.24 | Картометрический                                    | 1.00  | -  |
| 28  | 453937.97     | 2215488.92 | Картометрический                                    | 1.00  | -  |
| 29  | 453913.77     | 2215546.63 | Картометрический                                    | 1.00  | -  |
| 30  | 453977.07     | 2215585.81 | Картометрический                                    | 1.00  | -  |
| 31  | 453933.26     | 2215680.95 | Картометрический                                    | 1.00  | -  |
| 32  | 453865.96     | 2215780.21 | Картометрический                                    | 1.00  | -  |
| 33  | 453814.89     | 2215730.77 | Картометрический                                    | 1.00  | -  |
| 34  | 453809.21     | 2215744.89 | Картометрический                                    | 1.00  | -  |

| 1  | 2         | 3          | 4                | 5    | 6 |
|----|-----------|------------|------------------|------|---|
| 35 | 453861.17 | 2215798.46 | Картометрический | 1.00 | - |
| 36 | 453795.28 | 2215933.34 | Картометрический | 1.00 | - |
| 37 | 453723.79 | 2215996.46 | Картометрический | 1.00 | - |
| 38 | 453611.80 | 2216125.45 | Картометрический | 1.00 | - |
| 39 | 453519.13 | 2216197.53 | Картометрический | 1.00 | - |
| 40 | 453479.47 | 2216177.37 | Картометрический | 1.00 | - |
| 41 | 453452.14 | 2216222.25 | Картометрический | 1.00 | - |
| 42 | 453394.35 | 2216215.87 | Картометрический | 1.00 | - |
| 43 | 453314.13 | 2216307.72 | Картометрический | 1.00 | - |
| 44 | 453234.82 | 2216375.55 | Картометрический | 1.00 | - |
| 45 | 453196.41 | 2216391.82 | Картометрический | 1.00 | - |
| 46 | 453178.46 | 2216394.69 | Картометрический | 1.00 | - |
| 47 | 453175.10 | 2216302.62 | Картометрический | 1.00 | - |
| 48 | 453213.20 | 2216250.28 | Картометрический | 1.00 | - |
| 49 | 453384.79 | 2216014.60 | Картометрический | 1.00 | - |
| 50 | 453560.67 | 2215734.97 | Картометрический | 1.00 | - |
| 51 | 453667.23 | 2215511.87 | Картометрический | 1.00 | - |
| 52 | 453629.70 | 2215498.91 | Картометрический | 1.00 | - |
| 53 | 453690.94 | 2215361.36 | Картометрический | 1.00 | - |
| 54 | 453772.99 | 2215135.68 | Картометрический | 1.00 | - |
| 55 | 453803.43 | 2215075.68 | Картометрический | 1.00 | - |
| 56 | 453819.51 | 2215005.51 | Картометрический | 1.00 | - |
| 57 | 453879.55 | 2214782.83 | Картометрический | 1.00 | - |
| 58 | 453843.66 | 2214767.62 | Картометрический | 1.00 | - |
| 59 | 453918.84 | 2214545.13 | Картометрический | 1.00 | - |
| 60 | 453997.97 | 2214571.33 | Картометрический | 1.00 | - |
| 61 | 454029.51 | 2214476.04 | Картометрический | 1.00 | - |
| 62 | 454067.44 | 2214365.10 | Картометрический | 1.00 | - |
| 63 | 453988.07 | 2214337.44 | Картометрический | 1.00 | - |
| 64 | 453898.26 | 2214306.75 | Картометрический | 1.00 | - |
| 65 | 453853.02 | 2214294.89 | Картометрический | 1.00 | - |
| 66 | 453934.55 | 2214257.15 | Картометрический | 1.00 | - |
| 67 | 453993.83 | 2214107.89 | Картометрический | 1.00 | - |
| 68 | 454057.75 | 2213943.64 | Картометрический | 1.00 | - |
| 69 | 454074.10 | 2213891.41 | Картометрический | 1.00 | - |
| 70 | 454045.51 | 2213870.89 | Картометрический | 1.00 | - |
| 71 | 454018.60 | 2213850.38 | Картометрический | 1.00 | - |
| 72 | 454045.16 | 2213774.96 | Картометрический | 1.00 | - |
| 73 | 454080.70 | 2213767.48 | Картометрический | 1.00 | - |
| 74 | 454074.11 | 2213891.41 | Картометрический | 1.00 | - |
| 75 | 454102.10 | 2213923.32 | Картометрический | 1.00 | - |
| 76 | 454087.83 | 2214033.70 | Картометрический | 1.00 | - |
| 77 | 454195.99 | 2214042.45 | Картометрический | 1.00 | - |
| 78 | 454195.05 | 2214015.13 | Картометрический | 1.00 | - |
| 79 | 454253.83 | 2214014.10 | Картометрический | 1.00 | - |
| 80 | 454261.60 | 2214190.63 | Картометрический | 1.00 | - |
| 81 | 454278.76 | 2214190.48 | Картометрический | 1.00 | - |
| 82 | 454281.47 | 2214197.33 | Картометрический | 1.00 | - |

| 1   | 2             | 3          | 4   | 5  | 6  |
|---|---------------|------------|---|--|--|
| 83  | 454294.89     | 2214196.83 | Картометрический                                    | 1.00   | -  |
| 84  | 454297.35     | 2214196.96 | Картометрический                                    | 1.00   | -  |
| 85  | 454299.37     | 2214197.50 | Картометрический                                    | 1.00   | -  |
| 86  | 454301.31     | 2214198.11 | Картометрический                                    | 1.00   | -  |
| 87  | 454306.53     | 2214200.04 | Картометрический                                    | 1.00   | -  |
| 88  | 454308.31     | 2214201.04 | Картометрический                                    | 1.00   | -  |
| 89  | 454310.01     | 2214202.26 | Картометрический                                    | 1.00   | -  |
| 90  | 454333.25     | 2214228.31 | Картометрический                                    | 1.00   | -  |
| 91  | 454361.48     | 2214255.46 | Картометрический                                    | 1.00   | -  |
| 13  | 454378.10     | 2214271.34 | Картометрический                                    | 1.00   | -  |
| 3. Сведения о характерных точках части (частей) границы объекта |               |            |   |  |  |
| Обозначение<br>характерных<br>точек части<br>границы            | Координаты, м |            | Метод определения<br>координат характерной<br>точки | Средняя<br>квадратическая<br>погрешность<br>положения<br>характерной<br>точки (M <sub>t</sub> ), м | Описание<br>обозначения<br>точки на<br>местности<br>(при<br>наличии) |
|   | X             | Y          |   |  |  |
| 1   | 2             | 3          | 4   | 5  | 6  |
| Часть №   |               |            |   |  |  |
| -   | -             | -          | -   | -  | -  |



ГРАФИЧЕСКОЕ ОПИСАНИЕ  
местоположения границ

Зона сельскохозяйственного производства посёлка Козловский - СХ2/1

(наименование объекта, местоположение границ которого описано  
(далее - объект)

Раздел 1

| Сведения об объекте |   |   |
|---------------------|---|---|
| № п/п               | Характеристики объекта  | Описание характеристик  |
| 1                   | 2   | 3   |
| 1                   | Местоположение объекта  | Воронежская область, Таловский муниципальный район, Добринское сельское поселение, посёлок Козловский |
| 2                   | Площадь объекта $\pm$ величина погрешности определения площади ( $P \pm \Delta P$ ) | -   |
| 3                   | Иные характеристики объекта   | -   |

| Сведения о местоположении границ объекта                        |               |            |   |  |  |
|---|---------------|------------|---|--|--|
| 1. Система координат: МСК - 36, зона 2                          |               |            |   |  |  |
| 2. Сведения о характерных точках границ объекта                 |               |            |   |  |  |
| Обозначение<br>характерных<br>точек границ                      | Координаты, м |            | Метод определения<br>координат характерной<br>точки | Средняя<br>квадратическая<br>погрешность<br>положения<br>характерной<br>точки (M), м | Описание<br>обозначения<br>точки на<br>местности<br>(при<br>наличии) |
|   | X             | Y          |   |  |  |
| 1   | 2             | 3          | 4   | 5  | 6  |
| 1   | 454067.44     | 2214365.10 | Картометрический                                    | 1.00   | -  |
| 2   | 454029.51     | 2214476.04 | Картометрический                                    | 1.00   | -  |
| 3   | 453997.97     | 2214571.33 | Картометрический                                    | 1.00   | -  |
| 4   | 453918.84     | 2214545.13 | Аналитический                                       | 0.10   | -  |
| 5   | 453843.66     | 2214767.62 | Аналитический                                       | 0.10   | -  |
| 6   | 453786.80     | 2214743.53 | Аналитический                                       | 0.10   | -  |
| 7   | 453720.90     | 2214717.10 | Аналитический                                       | 0.10   | -  |
| 8   | 453695.77     | 2214707.51 | Аналитический                                       | 0.10   | -  |
| 9   | 453746.99     | 2214355.04 | Аналитический                                       | 0.10   | -  |
| 10  | 453683.93     | 2214324.66 | Аналитический                                       | 0.10   | -  |
| 11  | 453754.90     | 2214320.21 | Аналитический                                       | 0.10   | -  |
| 12  | 453853.02     | 2214294.89 | Аналитический                                       | 0.10   | -  |
| 13  | 453898.26     | 2214306.75 | Аналитический                                       | 0.10   | -  |
| 14  | 453988.07     | 2214337.44 | Аналитический                                       | 0.10   | -  |
| 1   | 454067.44     | 2214365.10 | Картометрический                                    | 1.00   | -  |
| 3. Сведения о характерных точках части (частей) границы объекта |               |            |   |  |  |
| Обозначение<br>характерных<br>точек части<br>границы            | Координаты, м |            | Метод определения<br>координат характерной<br>точки | Средняя<br>квадратическая<br>погрешность<br>положения<br>характерной<br>точки (M), м | Описание<br>обозначения<br>точки на<br>местности<br>(при<br>наличии) |
|   | X             | Y          |   |  |  |
| 1   | 2             | 3          | 4   | 5  | 6  |
| Часть №   |               |            |   |  |  |
| -   | -             | -          | -   | -  | -  |



ГРАФИЧЕСКОЕ ОПИСАНИЕ  
местоположения границ

Зона рекреационного назначения - объектов отдыха посёлка Козловский - Р1/1

(наименование объекта, местоположение границ которого описано  
(далее - объект)

Раздел 1

| Сведения об объекте |   |   |
|---------------------|---|---|
| № п/п               | Характеристики объекта  | Описание характеристик  |
| 1                   | 2   | 3   |
| 1                   | Местоположение объекта  | Воронежская область, Таловский муниципальный район, Добринское сельское поселение, посёлок Козловский |
| 2                   | Площадь объекта $\pm$ величина погрешности определения площади ( $P \pm \text{Дельта } P$ ) | -   |
| 3                   | Иные характеристики объекта   | -   |

| Сведения о местоположении границ объекта                        |               |            |   |   |  |
|---|---------------|------------|---|---|--|
| 1. Система координат: МСК - 36, зона 2                          |               |            |   |   |  |
| 2. Сведения о характерных точках границ объекта                 |               |            |   |   |  |
| Обозначение<br>характерных<br>точек границ                      | Координаты, м |            | Метод определения<br>координат характерной<br>точки | Средняя<br>квадратическая<br>погрешность<br>положения<br>характерной<br>точки (Мт), м | Описание<br>обозначения<br>точки на<br>местности<br>(при<br>наличии) |
|   | X             | Y          |   |   |  |
| 1   | 2             | 3          | 4   | 5   | 6  |
| 1   | 454205.67     | 2213749.97 | Картометрический                                    | 1.00  | -  |
| 2   | 454244.22     | 2213821.93 | Картометрический                                    | 1.00  | -  |
| 3   | 454225.06     | 2213850.79 | Картометрический                                    | 1.00  | -  |
| 4   | 454225.06     | 2213890.43 | Картометрический                                    | 1.00  | -  |
| 5   | 454197.50     | 2213902.07 | Картометрический                                    | 1.00  | -  |
| 6   | 454182.88     | 2213943.23 | Картометрический                                    | 1.00  | -  |
| 7   | 454102.10     | 2213923.32 | Картометрический                                    | 1.00  | -  |
| 8   | 454074.11     | 2213891.41 | Картометрический                                    | 1.00  | -  |
| 9   | 454080.70     | 2213767.48 | Картометрический                                    | 1.00  | -  |
| 10  | 454107.45     | 2213759.32 | Картометрический                                    | 1.00  | -  |
| 11  | 454147.66     | 2213773.43 | Картометрический                                    | 1.00  | -  |
| 1   | 454205.67     | 2213749.97 | Картометрический                                    | 1.00  | -  |
| 3. Сведения о характерных точках части (частей) границы объекта |               |            |   |   |  |
| Обозначение<br>характерных<br>точек части<br>границы            | Координаты, м |            | Метод определения<br>координат характерной<br>точки | Средняя<br>квадратическая<br>погрешность<br>положения<br>характерной<br>точки (Мт), м | Описание<br>обозначения<br>точки на<br>местности<br>(при<br>наличии) |
|   | X             | Y          |   |   |  |
| 1   | 2             | 3          | 4   | 5   | 6  |
| Часть №   |               |            |   |   |  |
| -   | -             | -          | -   | -   | -  |



ГРАФИЧЕСКОЕ ОПИСАНИЕ  
местоположения границ

Зона природных территорий и защитного озеленения посёлка Козловский - Р2/1

(наименование объекта, местоположение границ которого описано  
(далее - объект)

Раздел 1

| Сведения об объекте |   |   |
|---------------------|---|---|
| № п/п               | Характеристики объекта  | Описание характеристик  |
| 1                   | 2   | 3   |
| 1                   | Местоположение объекта  | Воронежская область, Таловский муниципальный район, Добринское сельское поселение, посёлок Козловский |
| 2                   | Площадь объекта $\pm$ величина погрешности определения площади ( $P \pm \text{Дельта } P$ ) | -   |
| 3                   | Иные характеристики объекта   | -   |

| Сведения о местоположении границ объекта                        |               |            |   |   |  |
|---|---------------|------------|---|---|--|
| 1. Система координат: МСК - 36, зона 2                          |               |            |   |   |  |
| 2. Сведения о характерных точках границ объекта                 |               |            |   |   |  |
| Обозначение<br>характерных<br>точек границ                      | Координаты, м |            | Метод определения<br>координат характерной<br>точки | Средняя<br>квадратическая<br>погрешность<br>положения<br>характерной<br>точки (Мт), м | Описание<br>обозначения<br>точки на<br>местности<br>(при<br>наличии) |
|   | X             | Y          |   |   |  |
| 1   | 2             | 3          | 4   | 5   | 6  |
| 1   | 453519.13     | 2216197.53 | Картометрический                                    | 1.00  | -  |
| 2   | 453446.43     | 2216254.10 | Картометрический                                    | 1.00  | -  |
| 3   | 453357.67     | 2216298.75 | Картометрический                                    | 1.00  | -  |
| 4   | 453320.66     | 2216331.44 | Картометрический                                    | 1.00  | -  |
| 5   | 453240.15     | 2216402.56 | Картометрический                                    | 1.00  | -  |
| 6   | 453179.29     | 2216417.67 | Картометрический                                    | 1.00  | -  |
| 7   | 453178.46     | 2216394.69 | Картометрический                                    | 1.00  | -  |
| 8   | 453196.41     | 2216391.82 | Картометрический                                    | 1.00  | -  |
| 9   | 453234.82     | 2216375.55 | Картометрический                                    | 1.00  | -  |
| 10  | 453314.13     | 2216307.72 | Картометрический                                    | 1.00  | -  |
| 11  | 453394.35     | 2216215.87 | Картометрический                                    | 1.00  | -  |
| 12  | 453452.14     | 2216222.25 | Картометрический                                    | 1.00  | -  |
| 13  | 453479.47     | 2216177.37 | Картометрический                                    | 1.00  | -  |
| 1   | 453519.13     | 2216197.53 | Картометрический                                    | 1.00  | -  |
| 3. Сведения о характерных точках части (частей) границы объекта |               |            |   |   |  |
| Обозначение<br>характерных<br>точек части<br>границы            | Координаты, м |            | Метод определения<br>координат характерной<br>точки | Средняя<br>квадратическая<br>погрешность<br>положения<br>характерной<br>точки (Мт), м | Описание<br>обозначения<br>точки на<br>местности<br>(при<br>наличии) |
|   | X             | Y          |   |   |  |
| 1   | 2             | 3          | 4   | 5   | 6  |
| Часть №   |               |            |   |   |  |
| -   | -             | -          | -   | -   | -  |



ГРАФИЧЕСКОЕ ОПИСАНИЕ  
местоположения границ

Зона ритуальных объектов посёлка Козловский - СН1/1

(наименование объекта, местоположение границ которого описано  
(далее - объект)

Раздел 1

| Сведения об объекте |   |   |
|---------------------|---|---|
| № п/п               | Характеристики объекта  | Описание характеристик  |
| 1                   | 2   | 3   |
| 1                   | Местоположение объекта  | Воронежская область, Таловский муниципальный район, Добринское сельское поселение, посёлок Козловский |
| 2                   | Площадь объекта $\pm$ величина погрешности определения площади ( $P \pm \Delta P$ ) | -   |
| 3                   | Иные характеристики объекта   | -   |

| Сведения о местоположении границ объекта                        |               |            |   |   |   |
|---|---------------|------------|---|---|---|
| 1. Система координат: МСК - 36, зона 2                          |               |            |   |   |   |
| 2. Сведения о характерных точках границ объекта                 |               |            |   |   |   |
| Обозначение характерных точек границ                            | Координаты, м |            | Метод определения координат характерной точки | Средняя квадратическая погрешность положения характерной точки (M <sub>t</sub> ), м | Описание обозначения точки на местности (при наличии) |
|   | X             | Y          |   |   |   |
| 1   | 2             | 3          | 4   | 5   | 6   |
| 1   | 454045.16     | 2213774.96 | Аналитический                                 | 0.10  | -   |
| 2   | 454018.60     | 2213850.38 | Аналитический                                 | 0.10  | -   |
| 3   | 453955.68     | 2213824.59 | Аналитический                                 | 0.10  | -   |
| 4   | 453934.34     | 2213815.84 | Картометрический                              | 1.00  | -   |
| 5   | 453965.25     | 2213740.69 | Картометрический                              | 1.00  | -   |
| 6   | 454035.37     | 2213763.21 | Картометрический                              | 1.00  | -   |
| 1   | 454045.16     | 2213774.96 | Аналитический                                 | 0.10  | -   |
| 3. Сведения о характерных точках части (частей) границы объекта |               |            |   |   |   |
| Обозначение характерных точек части границы                     | Координаты, м |            | Метод определения координат характерной точки | Средняя квадратическая погрешность положения характерной точки (M <sub>t</sub> ), м | Описание обозначения точки на местности (при наличии) |
|   | X             | Y          |   |   |   |
| 1   | 2             | 3          | 4   | 5   | 6   |
| Часть №   |               |            |   |   |   |
| -   | -             | -          | -   | -   | -   |



Приложение № 2  
к правилам землепользования и застройки  
Добринского сельского поселения  
Таловского муниципального района  
Воронежской области

ГРАФИЧЕСКОЕ ОПИСАНИЕ МЕСТОПОЛОЖЕНИЯ ГРАНИЦ  
ТЕРРИТОРИАЛЬНЫХ ЗОН ПОСЁЛКА ВИДНЫЙ

ГРАФИЧЕСКОЕ ОПИСАНИЕ  
местоположения границ

Зона застройки индивидуальными жилыми домами посёлка Видный - Ж1/2

(наименование объекта, местоположение границ которого описано  
(далее - объект)

## Раздел 1

| Сведения об объекте |   |   |
|---------------------|---|---|
| № п/п               | Характеристики объекта  | Описание характеристик  |
| 1                   | 2   | 3   |
| 1                   | Местоположение объекта  | Воронежская область, Таловский муниципальный район, Добринское сельское поселение, посёлок Видный |
| 2                   | Площадь объекта $\pm$ величина погрешности определения площади ( $P \pm \text{Дельта } P$ ) | -   |
| 3                   | Иные характеристики объекта   | -   |

| Сведения о местоположении границ объекта        |               |            |   |  |   |
|---|---------------|------------|---|--|---|
| 1. Система координат: МСК - 36, зона 2          |               |            |   |  |   |
| 2. Сведения о характерных точках границ объекта |               |            |   |  |   |
| Обозначение характерных точек границ            | Координаты, м |            | Метод определения координат характерной точки | Средняя квадратическая погрешность положения характерной точки (Мт), м | Описание обозначения точки на местности (при наличии) |
|   | X             | Y          |   |  |   |
| 1   | 2             | 3          | 4   | 5  | 6   |
| 1   | 458064.70     | 2215897.46 | Картометрический                              | 1.00   | -   |
| 2   | 458190.60     | 2216148.05 | Картометрический                              | 1.00   | -   |
| 3   | 458284.51     | 2216327.73 | Картометрический                              | 1.00   | -   |
| 4   | 458387.97     | 2216539.61 | Картометрический                              | 1.00   | -   |
| 5   | 458481.43     | 2216746.21 | Картометрический                              | 1.00   | -   |
| 6   | 458463.02     | 2216762.53 | Картометрический                              | 1.00   | -   |
| 7   | 458322.45     | 2216819.12 | Картометрический                              | 1.00   | -   |
| 8   | 458320.17     | 2216819.62 | Картометрический                              | 1.00   | -   |
| 9   | 458318.08     | 2216819.82 | Аналитический                                 | 0.10   | -   |
| 10  | 458309.82     | 2216818.92 | Аналитический                                 | 0.10   | -   |
| 11  | 458307.94     | 2216818.16 | Аналитический                                 | 0.10   | -   |
| 12  | 458307.72     | 2216818.07 | Аналитический                                 | 0.10   | -   |
| 13  | 458306.09     | 2216817.41 | Картометрический                              | 1.00   | -   |
| 14  | 458300.73     | 2216812.21 | Картометрический                              | 1.00   | -   |
| 15  | 458299.90     | 2216811.15 | Картометрический                              | 1.00   | -   |
| 16  | 458298.96     | 2216809.91 | Картометрический                              | 1.00   | -   |
| 17  | 458262.81     | 2216734.88 | Картометрический                              | 1.00   | -   |
| 18  | 458189.26     | 2216592.62 | Картометрический                              | 1.00   | -   |
| 19  | 458151.08     | 2216532.03 | Картометрический                              | 1.00   | -   |
| 20  | 458141.40     | 2216518.37 | Картометрический                              | 1.00   | -   |
| 21  | 458101.69     | 2216462.31 | Картометрический                              | 1.00   | -   |
| 22  | 458039.05     | 2216388.57 | Картометрический                              | 1.00   | -   |
| 23  | 458032.83     | 2216379.33 | Картометрический                              | 1.00   | -   |
| 24  | 458033.07     | 2216379.15 | Картометрический                              | 1.00   | -   |
| 25  | 458059.05     | 2216364.15 | Картометрический                              | 1.00   | -   |
| 26  | 458012.60     | 2216275.92 | Картометрический                              | 1.00   | -   |
| 27  | 457984.52     | 2216286.81 | Картометрический                              | 1.00   | -   |
| 28  | 457984.53     | 2216296.59 | Картометрический                              | 1.00   | -   |
| 29  | 457973.86     | 2216256.96 | Картометрический                              | 1.00   | -   |
| 30  | 457965.88     | 2216226.21 | Картометрический                              | 1.00   | -   |
| 31  | 457954.58     | 2216182.62 | Аналитический                                 | 0.10   | -   |
| 32  | 457953.57     | 2216178.74 | Аналитический                                 | 0.10   | -   |
| 33  | 457934.63     | 2216105.73 | Картометрический                              | 1.00   | -   |
| 34  | 457930.78     | 2216088.10 | Картометрический                              | 1.00   | -   |
| 35  | 457927.66     | 2216073.79 | Аналитический                                 | 0.10   | -   |
| 36  | 457905.37     | 2215971.82 | Картометрический                              | 1.00   | -   |

| 1  | 2         | 3          | 4                | 5    | 6 |
|----|-----------|------------|------------------|------|---|
| 37 | 457901.45 | 2215950.72 | Аналитический    | 0.10 | - |
| 38 | 457904.67 | 2215949.54 | Аналитический    | 0.10 | - |
| 39 | 458038.35 | 2215900.73 | Картометрический | 1.00 | - |
| 1  | 458064.70 | 2215897.46 | Картометрический | 1.00 | - |
|    |           |            |                  |      |   |
| 40 | 458489.81 | 2216763.40 | Картометрический | 1.00 | - |
| 41 | 458552.78 | 2216886.58 | Картометрический | 1.00 | - |
| 42 | 458556.93 | 2216894.70 | Картометрический | 1.00 | - |
| 43 | 458542.53 | 2216918.41 | Картометрический | 1.00 | - |
| 44 | 458485.51 | 2216943.32 | Картометрический | 1.00 | - |
| 45 | 458450.56 | 2216964.15 | Картометрический | 1.00 | - |
| 46 | 458386.53 | 2216992.41 | Картометрический | 1.00 | - |
| 47 | 458350.90 | 2216983.61 | Картометрический | 1.00 | - |
| 48 | 458304.32 | 2216862.98 | Картометрический | 1.00 | - |
| 49 | 458315.13 | 2216858.77 | Картометрический | 1.00 | - |
| 50 | 458320.43 | 2216856.90 | Картометрический | 1.00 | - |
| 51 | 458319.43 | 2216850.89 | Картометрический | 1.00 | - |
| 52 | 458319.12 | 2216846.09 | Аналитический    | 0.10 | - |
| 53 | 458319.86 | 2216843.24 | Аналитический    | 0.10 | - |
| 54 | 458321.48 | 2216840.32 | Аналитический    | 0.10 | - |
| 55 | 458328.35 | 2216833.73 | Картометрический | 1.00 | - |
| 56 | 458470.22 | 2216776.64 | Картометрический | 1.00 | - |
| 40 | 458489.81 | 2216763.40 | Картометрический | 1.00 | - |
|    |           |            |                  |      |   |
| 57 | 457877.16 | 2215916.01 | Картометрический | 1.00 | - |
| 58 | 457885.04 | 2215957.35 | Картометрический | 1.00 | - |
| 59 | 457888.51 | 2215975.47 | Аналитический    | 0.10 | - |
| 60 | 457905.01 | 2216047.43 | Аналитический    | 0.10 | - |
| 61 | 457916.26 | 2216096.48 | Аналитический    | 0.10 | - |
| 62 | 457918.40 | 2216108.49 | Аналитический    | 0.10 | - |
| 63 | 457919.84 | 2216113.74 | Аналитический    | 0.10 | - |
| 64 | 457920.13 | 2216114.76 | Аналитический    | 0.10 | - |
| 65 | 457915.65 | 2216132.10 | Аналитический    | 0.10 | - |
| 66 | 457874.64 | 2216223.07 | Аналитический    | 0.10 | - |
| 67 | 457882.97 | 2216228.71 | Аналитический    | 0.10 | - |
| 68 | 457879.20 | 2216230.99 | Аналитический    | 0.10 | - |
| 69 | 457859.31 | 2216243.00 | Аналитический    | 0.10 | - |
| 70 | 457852.10 | 2216247.36 | Аналитический    | 0.10 | - |
| 71 | 457851.99 | 2216247.56 | Аналитический    | 0.10 | - |
| 72 | 457854.20 | 2216251.67 | Аналитический    | 0.10 | - |
| 73 | 457854.79 | 2216252.74 | Аналитический    | 0.10 | - |
| 74 | 457844.91 | 2216257.94 | Аналитический    | 0.10 | - |
| 75 | 457844.30 | 2216256.14 | Аналитический    | 0.10 | - |
| 76 | 457842.93 | 2216252.19 | Аналитический    | 0.10 | - |
| 77 | 457840.67 | 2216252.57 | Аналитический    | 0.10 | - |
| 78 | 457789.46 | 2216261.21 | Аналитический    | 0.10 | - |
| 79 | 457789.72 | 2216267.94 | Аналитический    | 0.10 | - |
| 80 | 457785.18 | 2216268.71 | Аналитический    | 0.10 | - |

| 1   | 2         | 3          | 4                | 5    | 6 |
|-----|-----------|------------|------------------|------|---|
| 81  | 457770.90 | 2216265.02 | Аналитический    | 0.10 | - |
| 82  | 457742.64 | 2216249.53 | Аналитический    | 0.10 | - |
| 83  | 457726.82 | 2216243.39 | Аналитический    | 0.10 | - |
| 84  | 457729.22 | 2216237.35 | Картометрический | 1.00 | - |
| 85  | 457681.82 | 2216220.36 | Картометрический | 1.00 | - |
| 86  | 457693.67 | 2216182.86 | Картометрический | 1.00 | - |
| 87  | 457696.88 | 2216172.70 | Картометрический | 1.00 | - |
| 88  | 457712.33 | 2216123.82 | Картометрический | 1.00 | - |
| 89  | 457716.57 | 2216088.25 | Картометрический | 1.00 | - |
| 90  | 457756.38 | 2215986.64 | Картометрический | 1.00 | - |
| 91  | 457787.95 | 2215912.58 | Картометрический | 1.00 | - |
| 92  | 457868.43 | 2215926.93 | Картометрический | 1.00 | - |
| 57  | 457877.16 | 2215916.01 | Картометрический | 1.00 | - |
|     |           |            |                  |      |   |
| 93  | 457863.46 | 2216256.92 | Картометрический | 1.00 | - |
| 94  | 457902.40 | 2216298.83 | Картометрический | 1.00 | - |
| 95  | 457973.01 | 2216373.02 | Картометрический | 1.00 | - |
| 96  | 458017.17 | 2216419.27 | Картометрический | 1.00 | - |
| 97  | 458029.59 | 2216441.68 | Картометрический | 1.00 | - |
| 98  | 458059.61 | 2216520.23 | Картометрический | 1.00 | - |
| 99  | 458067.03 | 2216539.66 | Картометрический | 1.00 | - |
| 100 | 458095.02 | 2216620.14 | Картометрический | 1.00 | - |
| 101 | 458097.79 | 2216627.66 | Картометрический | 1.00 | - |
| 102 | 458126.37 | 2216612.81 | Аналитический    | 0.10 | - |
| 103 | 458135.95 | 2216630.71 | Аналитический    | 0.10 | - |
| 104 | 458104.77 | 2216650.21 | Картометрический | 1.00 | - |
| 105 | 458111.41 | 2216666.95 | Картометрический | 1.00 | - |
| 106 | 458145.59 | 2216649.41 | Аналитический    | 0.10 | - |
| 107 | 458155.24 | 2216667.48 | Аналитический    | 0.10 | - |
| 108 | 458118.02 | 2216689.32 | Картометрический | 1.00 | - |
| 109 | 458119.68 | 2216693.83 | Картометрический | 1.00 | - |
| 110 | 458153.10 | 2216805.48 | Картометрический | 1.00 | - |
| 111 | 458163.26 | 2216803.32 | Картометрический | 1.00 | - |
| 112 | 458169.60 | 2216822.26 | Картометрический | 1.00 | - |
| 113 | 458159.90 | 2216826.54 | Картометрический | 1.00 | - |
| 114 | 458160.64 | 2216828.98 | Картометрический | 1.00 | - |
| 115 | 458184.50 | 2216910.93 | Картометрический | 1.00 | - |
| 116 | 458217.85 | 2217010.35 | Картометрический | 1.00 | - |
| 117 | 458249.11 | 2217093.41 | Картометрический | 1.00 | - |
| 118 | 458259.29 | 2217127.89 | Картометрический | 1.00 | - |
| 119 | 458264.00 | 2217154.33 | Картометрический | 1.00 | - |
| 120 | 458263.60 | 2217177.93 | Картометрический | 1.00 | - |
| 121 | 458257.09 | 2217201.11 | Картометрический | 1.00 | - |
| 122 | 458240.08 | 2217229.72 | Картометрический | 1.00 | - |
| 123 | 458218.22 | 2217245.88 | Картометрический | 1.00 | - |
| 124 | 458116.63 | 2217288.97 | Картометрический | 1.00 | - |
| 125 | 458048.06 | 2217310.07 | Картометрический | 1.00 | - |
| 126 | 458040.16 | 2217274.44 | Картометрический | 1.00 | - |

| 1   | 2         | 3          | 4                | 5    | 6 |
|-----|-----------|------------|------------------|------|---|
| 127 | 457992.26 | 2217059.28 | Картометрический | 1.00 | - |
| 128 | 457966.04 | 2216966.08 | Картометрический | 1.00 | - |
| 129 | 457964.18 | 2216927.03 | Картометрический | 1.00 | - |
| 130 | 457963.67 | 2216916.92 | Картометрический | 1.00 | - |
| 131 | 457965.27 | 2216901.48 | Картометрический | 1.00 | - |
| 132 | 457967.50 | 2216879.25 | Картометрический | 1.00 | - |
| 133 | 457972.00 | 2216835.63 | Картометрический | 1.00 | - |
| 134 | 457854.39 | 2216638.14 | Картометрический | 1.00 | - |
| 135 | 457828.19 | 2216511.90 | Картометрический | 1.00 | - |
| 136 | 457804.51 | 2216426.32 | Картометрический | 1.00 | - |
| 137 | 457773.21 | 2216363.61 | Картометрический | 1.00 | - |
| 138 | 457758.43 | 2216363.76 | Картометрический | 1.00 | - |
| 139 | 457757.20 | 2216347.52 | Картометрический | 1.00 | - |
| 140 | 457735.72 | 2216304.83 | Картометрический | 1.00 | - |
| 141 | 457730.63 | 2216251.71 | Картометрический | 1.00 | - |
| 142 | 457725.34 | 2216247.10 | Аналитический    | 0.10 | - |
| 143 | 457740.95 | 2216253.16 | Аналитический    | 0.10 | - |
| 144 | 457755.76 | 2216261.18 | Аналитический    | 0.10 | - |
| 145 | 457753.75 | 2216264.95 | Аналитический    | 0.10 | - |
| 146 | 457768.06 | 2216272.58 | Аналитический    | 0.10 | - |
| 147 | 457784.61 | 2216276.23 | Аналитический    | 0.10 | - |
| 148 | 457839.05 | 2216267.05 | Аналитический    | 0.10 | - |
| 149 | 457847.54 | 2216265.61 | Аналитический    | 0.10 | - |
| 150 | 457846.23 | 2216261.78 | Аналитический    | 0.10 | - |
| 151 | 457857.06 | 2216255.93 | Аналитический    | 0.10 | - |
| 152 | 457858.96 | 2216259.45 | Аналитический    | 0.10 | - |
| 93  | 457863.46 | 2216256.92 | Картометрический | 1.00 | - |

## 3. Сведения о характерных точках части (частей) границы объекта

| Обозначение<br>характерных<br>точек части<br>границы | Координаты, м |   | Метод определения<br>координат характерной<br>точки | Средняя<br>квадратическая<br>погрешность<br>положения<br>характерной<br>точки (M <sub>t</sub> ), м | Описание<br>обозначения<br>точки на<br>местности<br>(при<br>наличии) |
|--|---------------|---|---|--|--|
|  | X             | Y |   |  |  |
| 1  | 2             | 3 | 4   | 5  | 6  |
| Часть №  |               |   |   |  |  |
| -  | -             | - | -   | -  | -  |



## ГРАФИЧЕСКОЕ ОПИСАНИЕ

местоположения границ

Зона улиц, дорог, инженерной и транспортной инфраструктуры  
посёлка Видный - ИТ1/2

(наименование объекта, местоположение границ которого описано

(далее - объект)

## Раздел 1

| Сведения об объекте |   |   |
|---------------------|---|---|
| № п/п               | Характеристики объекта  | Описание характеристик  |
| 1                   | 2   | 3   |
| 1                   | Местоположение объекта  | Воронежская область, Таловский муниципальный район, Добринское сельское поселение, посёлок Видный |
| 2                   | Площадь объекта $\pm$ величина погрешности определения площади ( $P \pm \text{Дельта } P$ ) | -   |
| 3                   | Иные характеристики объекта   | -   |

| Сведения о местоположении границ объекта        |               |            |   |  |  |
|---|---------------|------------|---|--|--|
| 1. Система координат: МСК - 36, зона 2          |               |            |   |  |  |
| 2. Сведения о характерных точках границ объекта |               |            |   |  |  |
| Обозначение<br>характерных<br>точек границ      | Координаты, м |            | Метод определения<br>координат характерной<br>точки | Средняя<br>квадратическая<br>погрешность<br>положения<br>характерной<br>точки (М), м | Описание<br>обозначения<br>точки на<br>местности<br>(при<br>наличии) |
|   | X             | Y          |   |  |  |
| 1   | 2             | 3          | 4   | 5  | 6  |
| 1   | 457858.88     | 2215746.19 | Аналитический                                       | 0.50   | -  |
| 2   | 457897.76     | 2215952.07 | Аналитический                                       | 0.50   | -  |
| 3   | 457901.45     | 2215950.72 | Аналитический                                       | 0.50   | -  |
| 4   | 457905.37     | 2215971.82 | Картометрический                                    | 1.00   | -  |
| 5   | 457934.63     | 2216105.73 | Картометрический                                    | 1.00   | -  |
| 6   | 457965.88     | 2216226.21 | Картометрический                                    | 1.00   | -  |
| 7   | 457973.86     | 2216256.96 | Аналитический                                       | 0.50   | -  |
| 8   | 457984.53     | 2216296.59 | Аналитический                                       | 0.50   | -  |
| 9   | 457985.58     | 2216298.79 | Картометрический                                    | 1.00   | -  |
| 10  | 457987.15     | 2216300.55 | Картометрический                                    | 1.00   | -  |
| 11  | 457997.43     | 2216309.82 | Картометрический                                    | 1.00   | -  |
| 12  | 458002.38     | 2216325.32 | Картометрический                                    | 1.00   | -  |
| 13  | 458007.83     | 2216340.59 | Картометрический                                    | 1.00   | -  |
| 14  | 458009.26     | 2216343.64 | Картометрический                                    | 1.00   | -  |
| 15  | 458010.98     | 2216346.80 | Картометрический                                    | 1.00   | -  |
| 16  | 458032.83     | 2216379.33 | Картометрический                                    | 1.00   | -  |
| 17  | 458039.05     | 2216388.57 | Картометрический                                    | 1.00   | -  |
| 18  | 458101.69     | 2216462.31 | Картометрический                                    | 1.00   | -  |
| 19  | 458141.40     | 2216518.37 | Картометрический                                    | 1.00   | -  |
| 20  | 458151.08     | 2216532.03 | Картометрический                                    | 1.00   | -  |
| 21  | 458189.26     | 2216592.62 | Картометрический                                    | 1.00   | -  |
| 22  | 458262.81     | 2216734.88 | Картометрический                                    | 1.00   | -  |
| 23  | 458298.96     | 2216809.91 | Картометрический                                    | 1.00   | -  |
| 24  | 458299.90     | 2216811.15 | Картометрический                                    | 1.00   | -  |
| 25  | 458300.73     | 2216812.21 | Картометрический                                    | 1.00   | -  |
| 26  | 458306.09     | 2216817.41 | Картометрический                                    | 1.00   | -  |
| 27  | 458307.94     | 2216818.16 | Картометрический                                    | 1.00   | -  |
| 28  | 458309.82     | 2216818.92 | Картометрический                                    | 1.00   | -  |
| 29  | 458318.08     | 2216819.82 | Картометрический                                    | 1.00   | -  |
| 30  | 458320.17     | 2216819.62 | Картометрический                                    | 1.00   | -  |
| 31  | 458322.45     | 2216819.12 | Картометрический                                    | 1.00   | -  |
| 32  | 458463.02     | 2216762.53 | Аналитический                                       | 0.50   | -  |
| 33  | 458481.43     | 2216746.21 | Аналитический                                       | 0.50   | -  |
| 34  | 458485.01     | 2216754.01 | Аналитический                                       | 0.50   | -  |
| 35  | 458489.81     | 2216763.40 | Картометрический                                    | 1.00   | -  |
| 36  | 458470.22     | 2216776.64 | Картометрический                                    | 1.00   | -  |

| 1  | 2         | 3          | 4                | 5    | 6 |
|----|-----------|------------|------------------|------|---|
| 37 | 458328.35 | 2216833.73 | Картометрический | 1.00 | - |
| 38 | 458321.48 | 2216840.32 | Картометрический | 1.00 | - |
| 39 | 458319.86 | 2216843.24 | Картометрический | 1.00 | - |
| 40 | 458319.12 | 2216846.09 | Картометрический | 1.00 | - |
| 41 | 458319.43 | 2216850.89 | Картометрический | 1.00 | - |
| 42 | 458320.43 | 2216856.90 | Картометрический | 1.00 | - |
| 43 | 458315.13 | 2216858.77 | Картометрический | 1.00 | - |
| 44 | 458304.32 | 2216862.98 | Картометрический | 1.00 | - |
| 45 | 458301.06 | 2216855.70 | Картометрический | 1.00 | - |
| 46 | 458284.49 | 2216818.39 | Картометрический | 1.00 | - |
| 47 | 458247.41 | 2216741.16 | Картометрический | 1.00 | - |
| 48 | 458172.63 | 2216601.26 | Картометрический | 1.00 | - |
| 49 | 458134.99 | 2216542.33 | Картометрический | 1.00 | - |
| 50 | 458086.84 | 2216475.58 | Картометрический | 1.00 | - |
| 51 | 458024.83 | 2216400.15 | Картометрический | 1.00 | - |
| 52 | 457992.19 | 2216351.48 | Картометрический | 1.00 | - |
| 53 | 457970.32 | 2216305.16 | Картометрический | 1.00 | - |
| 54 | 457956.11 | 2216262.05 | Картометрический | 1.00 | - |
| 55 | 457948.74 | 2216231.18 | Картометрический | 1.00 | - |
| 56 | 457929.44 | 2216150.34 | Картометрический | 1.00 | - |
| 57 | 457920.13 | 2216114.76 | Картометрический | 1.00 | - |
| 58 | 457918.40 | 2216108.49 | Картометрический | 1.00 | - |
| 59 | 457916.26 | 2216096.48 | Картометрический | 1.00 | - |
| 60 | 457888.51 | 2215975.47 | Картометрический | 1.00 | - |
| 61 | 457885.04 | 2215957.35 | Картометрический | 1.00 | - |
| 62 | 457877.16 | 2215916.01 | Картометрический | 1.00 | - |
| 63 | 457849.19 | 2215768.93 | Картометрический | 1.00 | - |
| 1  | 457858.88 | 2215746.19 | Аналитический    | 0.50 | - |
|    |           |            |                  |      |   |
| 64 | 457917.61 | 2216251.24 | Аналитический    | 0.10 | - |
| 65 | 457899.91 | 2216268.76 | Аналитический    | 0.10 | - |
| 66 | 457882.39 | 2216251.07 | Аналитический    | 0.10 | - |
| 67 | 457885.57 | 2216247.93 | Аналитический    | 0.10 | - |
| 68 | 457882.94 | 2216245.21 | Аналитический    | 0.10 | - |
| 69 | 457858.96 | 2216259.45 | Аналитический    | 0.10 | - |
| 70 | 457857.06 | 2216255.93 | Аналитический    | 0.10 | - |
| 71 | 457846.23 | 2216261.78 | Аналитический    | 0.10 | - |
| 72 | 457847.54 | 2216265.61 | Аналитический    | 0.10 | - |
| 73 | 457784.61 | 2216276.23 | Аналитический    | 0.10 | - |
| 74 | 457768.06 | 2216272.58 | Аналитический    | 0.10 | - |
| 75 | 457753.75 | 2216264.95 | Аналитический    | 0.10 | - |
| 76 | 457755.76 | 2216261.18 | Аналитический    | 0.10 | - |
| 77 | 457740.95 | 2216253.16 | Аналитический    | 0.10 | - |
| 78 | 457725.34 | 2216247.10 | Аналитический    | 0.10 | - |
| 79 | 457726.82 | 2216243.39 | Аналитический    | 0.10 | - |
| 80 | 457742.64 | 2216249.53 | Аналитический    | 0.10 | - |
| 81 | 457770.90 | 2216265.02 | Аналитический    | 0.10 | - |
| 82 | 457785.18 | 2216268.71 | Аналитический    | 0.10 | - |

| 1   | 2             | 3          | 4   | 5  | 6  |
|---|---------------|------------|---|--|--|
| 83  | 457789.72     | 2216267.94 | Аналитический                                       | 0.10   | -  |
| 84  | 457789.46     | 2216261.21 | Аналитический                                       | 0.10   | -  |
| 85  | 457842.93     | 2216252.19 | Аналитический                                       | 0.10   | -  |
| 86  | 457844.91     | 2216257.94 | Аналитический                                       | 0.10   | -  |
| 87  | 457854.79     | 2216252.74 | Аналитический                                       | 0.10   | -  |
| 88  | 457851.94     | 2216247.46 | Аналитический                                       | 0.10   | -  |
| 89  | 457885.18     | 2216227.38 | Аналитический                                       | 0.10   | -  |
| 90  | 457895.52     | 2216238.07 | Аналитический                                       | 0.10   | -  |
| 91  | 457900.09     | 2216233.55 | Аналитический                                       | 0.10   | -  |
| 64  | 457917.61     | 2216251.24 | Аналитический                                       | 0.10   | -  |
| 3. Сведения о характерных точках части (частей) границы объекта |               |            |   |  |  |
| Обозначение<br>характерных<br>точек части<br>границы            | Координаты, м |            | Метод определения<br>координат характерной<br>точки | Средняя<br>квадратическая<br>погрешность<br>положения<br>характерной<br>точки (M), м | Описание<br>обозначения<br>точки на<br>местности<br>(при<br>наличии) |
|   | X             | Y          |   |  |  |
| 1   | 2             | 3          | 4   | 5  | 6  |
| Часть №   |               |            |   |  |  |
| -   | -             | -          | -   | -  | -  |



## ГРАФИЧЕСКОЕ ОПИСАНИЕ

местоположения границ

Зона сельскохозяйственного использования в границах населенного пункта  
посёлка Видный - СХ1/2(наименование объекта, местоположение границ которого описано  
(далее - объект)

## Раздел 1

| Сведения об объекте |   |   |
|---------------------|---|---|
| № п/п               | Характеристики объекта  | Описание характеристик  |
| 1                   | 2   | 3   |
| 1                   | Местоположение объекта  | Воронежская область, Таловский муниципальный район, Добринское сельское поселение, посёлок Видный |
| 2                   | Площадь объекта $\pm$ величина погрешности определения площади ( $P \pm \text{Дельта } P$ ) | -   |
| 3                   | Иные характеристики объекта   | -   |

| Сведения о местоположении границ объекта                        |               |            |   |  |   |
|---|---------------|------------|---|--|---|
| 1. Система координат: МСК - 36, зона 2                          |               |            |   |  |   |
| 2. Сведения о характерных точках границ объекта                 |               |            |   |  |   |
| Обозначение характерных точек границ                            | Координаты, м |            | Метод определения координат характерной точки | Средняя квадратическая погрешность положения характерной точки (Mt), м | Описание обозначения точки на местности (при наличии) |
|   | X             | Y          |   |  |   |
| 1   | 2             | 3          | 4   | 5  | 6   |
| 1   | 457920.13     | 2216114.76 | Картометрический                              | 1.00   | -   |
| 2   | 457929.44     | 2216150.34 | Картометрический                              | 1.00   | -   |
| 3   | 457948.74     | 2216231.18 | Картометрический                              | 1.00   | -   |
| 4   | 457956.11     | 2216262.05 | Картометрический                              | 1.00   | -   |
| 5   | 457970.32     | 2216305.16 | Картометрический                              | 1.00   | -   |
| 6   | 457992.19     | 2216351.48 | Картометрический                              | 1.00   | -   |
| 7   | 457973.01     | 2216373.02 | Картометрический                              | 1.00   | -   |
| 8   | 457902.40     | 2216298.83 | Картометрический                              | 1.00   | -   |
| 9   | 457863.46     | 2216256.92 | Картометрический                              | 1.00   | -   |
| 10  | 457882.94     | 2216245.21 | Картометрический                              | 1.00   | -   |
| 11  | 457885.57     | 2216247.93 | Картометрический                              | 1.00   | -   |
| 12  | 457882.39     | 2216251.07 | Картометрический                              | 1.00   | -   |
| 13  | 457899.91     | 2216268.76 | Картометрический                              | 1.00   | -   |
| 14  | 457917.61     | 2216251.24 | Картометрический                              | 1.00   | -   |
| 15  | 457900.09     | 2216233.55 | Картометрический                              | 1.00   | -   |
| 16  | 457895.52     | 2216238.07 | Картометрический                              | 1.00   | -   |
| 17  | 457885.18     | 2216227.38 | Картометрический                              | 1.00   | -   |
| 18  | 457882.97     | 2216228.71 | Картометрический                              | 1.00   | -   |
| 19  | 457874.64     | 2216223.07 | Картометрический                              | 1.00   | -   |
| 20  | 457915.65     | 2216132.10 | Картометрический                              | 1.00   | -   |
| 1   | 457920.13     | 2216114.76 | Картометрический                              | 1.00   | -   |
| 3. Сведения о характерных точках части (частей) границы объекта |               |            |   |  |   |
| Обозначение характерных точек части границы                     | Координаты, м |            | Метод определения координат характерной точки | Средняя квадратическая погрешность положения характерной точки (Mt), м | Описание обозначения точки на местности (при наличии) |
|   | X             | Y          |   |  |   |
| 1   | 2             | 3          | 4   | 5  | 6   |
| Часть №   |               |            |   |  |   |
| -   | -             | -          | -   | -  | -   |



ГРАФИЧЕСКОЕ ОПИСАНИЕ  
местоположения границ

Зона рекреационного назначения - объектов отдыха посёлка Видный - Р1/2

(наименование объекта, местоположение границ которого описано  
(далее - объект)

Раздел 1

| Сведения об объекте |   |   |
|---------------------|---|---|
| № п/п               | Характеристики объекта  | Описание характеристик  |
| 1                   | 2   | 3   |
| 1                   | Местоположение объекта  | Воронежская область, Таловский муниципальный район, Добринское сельское поселение, посёлок Видный |
| 2                   | Площадь объекта $\pm$ величина погрешности определения площади ( $P \pm \text{Дельта } P$ ) | -   |
| 3                   | Иные характеристики объекта   | -   |

| Сведения о местоположении границ объекта                        |               |            |   |  |  |
|---|---------------|------------|---|--|--|
| 1. Система координат: МСК - 36, зона 2                          |               |            |   |  |  |
| 2. Сведения о характерных точках границ объекта                 |               |            |   |  |  |
| Обозначение<br>характерных<br>точек границ                      | Координаты, м |            | Метод определения<br>координат характерной<br>точки | Средняя<br>квадратическая<br>погрешность<br>положения<br>характерной<br>точки (M <sub>t</sub> ), м | Описание<br>обозначения<br>точки на<br>местности<br>(при<br>наличии) |
|   | X             | Y          |   |  |  |
| 1   | 2             | 3          | 4   | 5  | 6  |
| 1   | 458012.60     | 2216275.92 | Картометрический                                    | 1.00   | -  |
| 2   | 458059.05     | 2216364.15 | Картометрический                                    | 1.00   | -  |
| 3   | 458033.07     | 2216379.15 | Картометрический                                    | 1.00   | -  |
| 4   | 458032.83     | 2216379.33 | Картометрический                                    | 1.00   | -  |
| 5   | 458010.98     | 2216346.80 | Картометрический                                    | 1.00   | -  |
| 6   | 458009.26     | 2216343.64 | Картометрический                                    | 1.00   | -  |
| 7   | 458007.83     | 2216340.59 | Картометрический                                    | 1.00   | -  |
| 8   | 458002.38     | 2216325.32 | Картометрический                                    | 1.00   | -  |
| 9   | 457997.43     | 2216309.82 | Картометрический                                    | 1.00   | -  |
| 10  | 457987.15     | 2216300.55 | Картометрический                                    | 1.00   | -  |
| 11  | 457985.58     | 2216298.79 | Картометрический                                    | 1.00   | -  |
| 12  | 457984.53     | 2216296.59 | Картометрический                                    | 1.00   | -  |
| 13  | 457984.52     | 2216286.81 | Картометрический                                    | 1.00   | -  |
| 1   | 458012.60     | 2216275.92 | Картометрический                                    | 1.00   | -  |
| 3. Сведения о характерных точках части (частей) границы объекта |               |            |   |  |  |
| Обозначение<br>характерных<br>точек части<br>границы            | Координаты, м |            | Метод определения<br>координат характерной<br>точки | Средняя<br>квадратическая<br>погрешность<br>положения<br>характерной<br>точки (M <sub>t</sub> ), м | Описание<br>обозначения<br>точки на<br>местности<br>(при<br>наличии) |
|   | X             | Y          |   |  |  |
| 1   | 2             | 3          | 4   | 5  | 6  |
| Часть №   |               |            |   |  |  |
| -   | -             | -          | -   | -  | -  |



ГРАФИЧЕСКОЕ ОПИСАНИЕ  
местоположения границ

Зона природных территорий и защитного озеленения посёлка Видный - Р2/2

(наименование объекта, местоположение границ которого описано  
(далее - объект)

## Раздел 1

| Сведения об объекте |   |   |
|---------------------|---|---|
| № п/п               | Характеристики объекта  | Описание характеристик  |
| 1                   | 2   | 3   |
| 1                   | Местоположение объекта  | Воронежская область, Таловский муниципальный район, Добринское сельское поселение, посёлок Видный |
| 2                   | Площадь объекта $\pm$ величина погрешности определения площади ( $P \pm \Delta P$ ) | -   |
| 3                   | Иные характеристики объекта   | -   |

## Сведения о местоположении границ объекта

1. Система координат: МСК - 36, зона 2

2. Сведения о характерных точках границ объекта

| Обозначение<br>характерных<br>точек границ | Координаты, м |            | Метод определения<br>координат характерной<br>точки | Средняя<br>квадратическая<br>погрешность<br>положения<br>характерной<br>точки (Мт), м | Описание<br>обозначения<br>точки на<br>местности<br>(при<br>наличии) |
|--|---------------|------------|---|---|--|
|  | X             | Y          |   |   |  |
| 1  | 2             | 3          | 4   | 5   | 6  |
| 1  | 457992.19     | 2216351.48 | Картометрический                                    | 1.00  | -  |
| 2  | 458024.83     | 2216400.15 | Картометрический                                    | 1.00  | -  |
| 3  | 458086.84     | 2216475.58 | Картометрический                                    | 1.00  | -  |
| 4  | 458134.99     | 2216542.33 | Картометрический                                    | 1.00  | -  |
| 5  | 458172.63     | 2216601.26 | Картометрический                                    | 1.00  | -  |
| 6  | 458247.41     | 2216741.16 | Картометрический                                    | 1.00  | -  |
| 7  | 458284.49     | 2216818.39 | Картометрический                                    | 1.00  | -  |
| 8  | 458301.06     | 2216855.70 | Картометрический                                    | 1.00  | -  |
| 9  | 458304.32     | 2216862.98 | Картометрический                                    | 1.00  | -  |
| 10   | 458350.90     | 2216983.61 | Картометрический                                    | 1.00  | -  |
| 11   | 458306.00     | 2217005.91 | Картометрический                                    | 1.00  | -  |
| 12   | 458267.05     | 2217011.82 | Картометрический                                    | 1.00  | -  |
| 13   | 458217.85     | 2217010.35 | Картометрический                                    | 1.00  | -  |
| 14   | 458184.50     | 2216910.93 | Картометрический                                    | 1.00  | -  |
| 15   | 458160.64     | 2216828.98 | Картометрический                                    | 1.00  | -  |
| 16   | 458159.90     | 2216826.54 | Картометрический                                    | 1.00  | -  |
| 17   | 458169.60     | 2216822.26 | Картометрический                                    | 1.00  | -  |
| 18   | 458163.26     | 2216803.32 | Картометрический                                    | 1.00  | -  |
| 19   | 458153.10     | 2216805.48 | Картометрический                                    | 1.00  | -  |
| 20   | 458119.68     | 2216693.83 | Картометрический                                    | 1.00  | -  |
| 21   | 458118.02     | 2216689.32 | Картометрический                                    | 1.00  | -  |
| 22   | 458155.24     | 2216667.48 | Картометрический                                    | 1.00  | -  |
| 23   | 458145.59     | 2216649.41 | Картометрический                                    | 1.00  | -  |
| 24   | 458111.41     | 2216666.95 | Картометрический                                    | 1.00  | -  |
| 25   | 458104.77     | 2216650.21 | Картометрический                                    | 1.00  | -  |
| 26   | 458135.95     | 2216630.71 | Картометрический                                    | 1.00  | -  |
| 27   | 458126.37     | 2216612.81 | Картометрический                                    | 1.00  | -  |
| 28   | 458097.79     | 2216627.66 | Картометрический                                    | 1.00  | -  |
| 29   | 458095.02     | 2216620.14 | Картометрический                                    | 1.00  | -  |
| 30   | 458067.03     | 2216539.66 | Картометрический                                    | 1.00  | -  |
| 31   | 458059.61     | 2216520.23 | Картометрический                                    | 1.00  | -  |
| 32   | 458029.59     | 2216441.68 | Картометрический                                    | 1.00  | -  |
| 33   | 458017.17     | 2216419.27 | Картометрический                                    | 1.00  | -  |
| 34   | 457973.01     | 2216373.02 | Картометрический                                    | 1.00  | -  |
| 1  | 457992.19     | 2216351.48 | Картометрический                                    | 1.00  | -  |

| 3. Сведения о характерных точках части (частей) границы объекта |               |   |   |  |  |
|---|---------------|---|---|--|--|
| Обозначение<br>характерных<br>точек части<br>границы            | Координаты, м |   | Метод определения<br>координат характерной<br>точки | Средняя<br>квадратическая<br>погрешность<br>положения<br>характерной<br>точки (M), м | Описание<br>обозначения<br>точки на<br>местности<br>(при<br>наличии) |
|   | X             | Y |   |  |  |
| 1   | 2             | 3 | 4   | 5  | 6  |
| Часть №   |               |   |   |  |  |
| -   | -             | - | -   | -  | -  |



Приложение № 3  
к правилам землепользования и застройки  
Добринского сельского поселения  
Таловского муниципального района  
Воронежской области

ГРАФИЧЕСКОЕ ОПИСАНИЕ МЕСТОПОЛОЖЕНИЯ ГРАНИЦ  
ТЕРРИТОРИАЛЬНЫХ ЗОН ПОСЁЛКА НОВОГРАДСКИЙ

ГРАФИЧЕСКОЕ ОПИСАНИЕ  
местоположения границ

Зона застройки индивидуальными жилыми домами посёлка Новоградский - Ж1/3

(наименование объекта, местоположение границ которого описано  
(далее - объект))

## Раздел 1

| Сведения об объекте |   |   |
|---------------------|---|---|
| № п/п               | Характеристики объекта  | Описание характеристик  |
| 1                   | 2   | 3   |
| 1                   | Местоположение объекта  | Воронежская область, Таловский муниципальный район, Добринское сельское поселение, посёлок Новоградский |
| 2                   | Площадь объекта $\pm$ величина погрешности определения площади ( $P \pm \text{Дельта } P$ ) | -   |
| 3                   | Иные характеристики объекта   | -   |

| Сведения о местоположении границ объекта        |               |            |   |  |   |
|---|---------------|------------|---|--|---|
| 1. Система координат: МСК - 36, зона 2          |               |            |   |  |   |
| 2. Сведения о характерных точках границ объекта |               |            |   |  |   |
| Обозначение характерных точек границ            | Координаты, м |            | Метод определения координат характерной точки | Средняя квадратическая погрешность положения характерной точки (Мт), м | Описание обозначения точки на местности (при наличии) |
|   | X             | Y          |   |  |   |
| 1   | 2             | 3          | 4   | 5  | 6   |
| 1   | 454027.39     | 2213499.18 | Картометрический                              | 1.00   | -   |
| 2   | 454039.10     | 2213520.31 | Картометрический                              | 1.00   | -   |
| 3   | 454051.27     | 2213565.70 | Картометрический                              | 1.00   | -   |
| 4   | 453997.04     | 2213674.17 | Картометрический                              | 1.00   | -   |
| 5   | 453515.01     | 2213475.33 | Картометрический                              | 1.00   | -   |
| 6   | 453484.89     | 2213544.62 | Картометрический                              | 1.00   | -   |
| 7   | 453448.74     | 2213647.05 | Картометрический                              | 1.00   | -   |
| 8   | 453349.72     | 2213930.28 | Картометрический                              | 1.00   | -   |
| 9   | 453307.88     | 2214047.51 | Картометрический                              | 1.00   | -   |
| 10  | 453268.47     | 2214152.92 | Картометрический                              | 1.00   | -   |
| 11  | 453242.86     | 2214142.47 | Картометрический                              | 1.00   | -   |
| 12  | 453120.92     | 2214097.11 | Картометрический                              | 1.00   | -   |
| 13  | 453100.53     | 2214086.24 | Картометрический                              | 1.00   | -   |
| 14  | 453111.66     | 2214064.59 | Картометрический                              | 1.00   | -   |
| 15  | 453139.88     | 2214009.47 | Картометрический                              | 1.00   | -   |
| 16  | 453183.58     | 2213907.55 | Картометрический                              | 1.00   | -   |
| 17  | 453208.45     | 2213844.47 | Картометрический                              | 1.00   | -   |
| 18  | 453249.07     | 2213741.45 | Картометрический                              | 1.00   | -   |
| 19  | 453280.09     | 2213662.77 | Картометрический                              | 1.00   | -   |
| 20  | 453321.22     | 2213556.45 | Картометрический                              | 1.00   | -   |
| 21  | 453358.40     | 2213460.34 | Картометрический                              | 1.00   | -   |
| 22  | 453388.93     | 2213375.81 | Картометрический                              | 1.00   | -   |
| 23  | 453432.26     | 2213275.88 | Картометрический                              | 1.00   | -   |
| 24  | 453434.53     | 2213272.05 | Картометрический                              | 1.00   | -   |
| 25  | 453437.07     | 2213268.15 | Картометрический                              | 1.00   | -   |
| 26  | 453441.30     | 2213263.65 | Картометрический                              | 1.00   | -   |
| 27  | 453444.16     | 2213261.81 | Картометрический                              | 1.00   | -   |
| 28  | 453447.20     | 2213260.46 | Картометрический                              | 1.00   | -   |
| 29  | 453451.40     | 2213259.98 | Картометрический                              | 1.00   | -   |
| 30  | 453537.64     | 2213294.77 | Картометрический                              | 1.00   | -   |
| 31  | 453629.20     | 2213331.71 | Картометрический                              | 1.00   | -   |
| 32  | 453760.41     | 2213384.64 | Картометрический                              | 1.00   | -   |
| 33  | 453912.60     | 2213449.14 | Картометрический                              | 1.00   | -   |
| 34  | 454019.81     | 2213494.56 | Картометрический                              | 1.00   | -   |
| 1   | 454027.39     | 2213499.18 | Картометрический                              | 1.00   | -   |

| 1   | 2             | 3          | 4   | 5  | 6  |
|---|---------------|------------|---|--|--|
| 35  | 453416.91     | 2213242.75 | Картометрический                                    | 1.00   | -  |
| 36  | 453414.46     | 2213246.41 | Картометрический                                    | 1.00   | -  |
| 37  | 453420.51     | 2213249.23 | Картометрический                                    | 1.00   | -  |
| 38  | 453422.05     | 2213250.40 | Картометрический                                    | 1.00   | -  |
| 39  | 453422.93     | 2213251.55 | Картометрический                                    | 1.00   | -  |
| 40  | 453423.47     | 2213252.74 | Картометрический                                    | 1.00   | -  |
| 41  | 453423.69     | 2213254.17 | Картометрический                                    | 1.00   | -  |
| 42  | 453423.44     | 2213255.86 | Картометрический                                    | 1.00   | -  |
| 43  | 453421.56     | 2213262.58 | Картометрический                                    | 1.00   | -  |
| 44  | 453407.95     | 2213294.18 | Картометрический                                    | 1.00   | -  |
| 45  | 453407.27     | 2213293.89 | Картометрический                                    | 1.00   | -  |
| 46  | 453395.58     | 2213288.26 | Картометрический                                    | 1.00   | -  |
| 47  | 453342.56     | 2213260.18 | Картометрический                                    | 1.00   | -  |
| 48  | 453283.69     | 2213236.79 | Картометрический                                    | 1.00   | -  |
| 49  | 453331.42     | 2213214.22 | Картометрический                                    | 1.00   | -  |
| 35  | 453416.91     | 2213242.75 | Картометрический                                    | 1.00   | -  |
| 50  | 453346.66     | 2213448.20 | Картометрический                                    | 1.00   | -  |
| 51  | 453344.35     | 2213454.55 | Картометрический                                    | 1.00   | -  |
| 52  | 453307.47     | 2213550.56 | Картометрический                                    | 1.00   | -  |
| 53  | 453266.05     | 2213658.36 | Картометрический                                    | 1.00   | -  |
| 54  | 453234.72     | 2213735.93 | Картометрический                                    | 1.00   | -  |
| 55  | 453193.42     | 2213838.16 | Картометрический                                    | 1.00   | -  |
| 56  | 453181.36     | 2213867.73 | Картометрический                                    | 1.00   | -  |
| 57  | 453185.98     | 2213816.78 | Картометрический                                    | 1.00   | -  |
| 58  | 453196.46     | 2213713.34 | Картометрический                                    | 1.00   | -  |
| 59  | 453184.13     | 2213616.70 | Картометрический                                    | 1.00   | -  |
| 60  | 453163.42     | 2213512.83 | Картометрический                                    | 1.00   | -  |
| 61  | 453178.89     | 2213444.80 | Картометрический                                    | 1.00   | -  |
| 62  | 453202.28     | 2213386.15 | Картометрический                                    | 1.00   | -  |
| 50  | 453346.66     | 2213448.20 | Картометрический                                    | 1.00   | -  |
| 3. Сведения о характерных точках части (частей) границы объекта |               |            |   |  |  |
| Обозначение<br>характерных<br>точек части<br>границы            | Координаты, м |            | Метод определения<br>координат характерной<br>точки | Средняя<br>квадратическая<br>погрешность<br>положения<br>характерной<br>точки (M <sub>t</sub> ), м | Описание<br>обозначения<br>точки на<br>местности<br>(при<br>наличии) |
|   | X             | Y          |   |  |  |
| 1   | 2             | 3          | 4   | 5  | 6  |
| Часть №   |               |            |   |  |  |
| -   | -             | -          | -   | -  | -  |



## ГРАФИЧЕСКОЕ ОПИСАНИЕ

местоположения границ

Зона улиц, дорог, инженерной и транспортной инфраструктуры

посёлка Новоградский - ИТ1/3

(наименование объекта, местоположение границ которого описано

(далее - объект)

## Раздел 1

| Сведения об объекте |   |   |
|---------------------|---|---|
| № п/п               | Характеристики объекта  | Описание характеристик  |
| 1                   | 2   | 3   |
| 1                   | Местоположение объекта  | Воронежская область, Таловский муниципальный район, Добринское сельское поселение, посёлок Новоградский |
| 2                   | Площадь объекта $\pm$ величина погрешности определения площади ( $P \pm \text{Дельта } P$ ) | -   |
| 3                   | Иные характеристики объекта   | -   |

## Сведения о местоположении границ объекта

1. Система координат: МСК - 36, зона 2

2. Сведения о характерных точках границ объекта

| Обозначение характерных точек границ | Координаты, м |            | Метод определения координат характерной точки | Средняя квадратическая погрешность положения характерной точки (Мт), м | Описание обозначения точки на местности (при наличии) |
|--------------------------------------|---------------|------------|---|--|---|
|                                      | X             | Y          |   |  |   |
| 1                                    | 2             | 3          | 4   | 5  | 6   |
| 1                                    | 454024.05     | 2213493.15 | Картометрический                              | 1.00   | -   |
| 2                                    | 454027.39     | 2213499.18 | Картометрический                              | 1.00   | -   |
| 3                                    | 454019.81     | 2213494.56 | Картометрический                              | 1.00   | -   |
| 4                                    | 453912.60     | 2213449.14 | Картометрический                              | 1.00   | -   |
| 5                                    | 453760.41     | 2213384.64 | Картометрический                              | 1.00   | -   |
| 6                                    | 453629.20     | 2213331.71 | Картометрический                              | 1.00   | -   |
| 7                                    | 453537.64     | 2213294.77 | Картометрический                              | 1.00   | -   |
| 8                                    | 453451.40     | 2213259.98 | Картометрический                              | 1.00   | -   |
| 9                                    | 453447.20     | 2213260.46 | Картометрический                              | 1.00   | -   |
| 10                                   | 453447.15     | 2213260.44 | Картометрический                              | 1.00   | -   |
| 11                                   | 453444.16     | 2213261.81 | Картометрический                              | 1.00   | -   |
| 12                                   | 453441.30     | 2213263.65 | Картометрический                              | 1.00   | -   |
| 13                                   | 453437.07     | 2213268.15 | Картометрический                              | 1.00   | -   |
| 14                                   | 453434.53     | 2213272.05 | Картометрический                              | 1.00   | -   |
| 15                                   | 453432.26     | 2213275.88 | Картометрический                              | 1.00   | -   |
| 16                                   | 453388.93     | 2213375.81 | Картометрический                              | 1.00   | -   |
| 17                                   | 453358.40     | 2213460.34 | Картометрический                              | 1.00   | -   |
| 18                                   | 453321.22     | 2213556.45 | Картометрический                              | 1.00   | -   |
| 19                                   | 453280.09     | 2213662.77 | Картометрический                              | 1.00   | -   |
| 20                                   | 453249.07     | 2213741.45 | Картометрический                              | 1.00   | -   |
| 21                                   | 453208.45     | 2213844.47 | Картометрический                              | 1.00   | -   |
| 22                                   | 453183.58     | 2213907.55 | Картометрический                              | 1.00   | -   |
| 23                                   | 453139.88     | 2214009.47 | Картометрический                              | 1.00   | -   |
| 24                                   | 453111.66     | 2214064.59 | Аналитический                                 | 0.50   | -   |
| 25                                   | 453100.53     | 2214086.24 | Аналитический                                 | 0.50   | -   |
| 26                                   | 453092.49     | 2214083.14 | Аналитический                                 | 0.50   | -   |
| 27                                   | 453149.10     | 2213945.91 | Картометрический                              | 1.00   | -   |
| 28                                   | 453181.36     | 2213867.73 | Картометрический                              | 1.00   | -   |
| 29                                   | 453193.42     | 2213838.16 | Картометрический                              | 1.00   | -   |
| 30                                   | 453234.72     | 2213735.93 | Картометрический                              | 1.00   | -   |
| 31                                   | 453266.05     | 2213658.36 | Картометрический                              | 1.00   | -   |
| 32                                   | 453307.47     | 2213550.56 | Картометрический                              | 1.00   | -   |
| 33                                   | 453344.35     | 2213454.55 | Картометрический                              | 1.00   | -   |
| 34                                   | 453375.81     | 2213368.80 | Картометрический                              | 1.00   | -   |
| 35                                   | 453407.95     | 2213294.18 | Картометрический                              | 1.00   | -   |
| 36                                   | 453421.56     | 2213262.58 | Картометрический                              | 1.00   | -   |

|  |               |            |   |  |  |
|--|---------------|------------|---|--|--|
| 1  | 2             | 3          | 4   | 5  | 6  |
| 37   | 453423.44     | 2213255.86 | Картометрический                                    | 1.00   | -  |
| 38   | 453423.69     | 2213254.17 | Картометрический                                    | 1.00   | -  |
| 39   | 453423.47     | 2213252.74 | Картометрический                                    | 1.00   | -  |
| 40   | 453422.93     | 2213251.55 | Картометрический                                    | 1.00   | -  |
| 41   | 453422.05     | 2213250.40 | Картометрический                                    | 1.00   | -  |
| 42   | 453422.03     | 2213250.38 | Картометрический                                    | 1.00   | -  |
| 43   | 453420.51     | 2213249.23 | Картометрический                                    | 1.00   | -  |
| 44   | 453414.46     | 2213246.41 | Аналитический                                       | 0.50   | -  |
| 45   | 453416.91     | 2213242.75 | Аналитический                                       | 0.50   | -  |
| 46   | 453554.18     | 2213288.55 | Аналитический                                       | 0.50   | -  |
| 47   | 453912.69     | 2213439.18 | Аналитический                                       | 0.50   | -  |
| 1  | 454024.05     | 2213493.15 | Картометрический                                    | 1.00   | -  |
|  |               |            |   |  |  |
| 48   | 453395.58     | 2213288.26 | Аналитический                                       | 0.10   | -  |
| 49   | 453339.42     | 2213394.31 | Аналитический                                       | 0.10   | -  |
| 50   | 453286.39     | 2213366.22 | Аналитический                                       | 0.10   | -  |
| 51   | 453342.56     | 2213260.18 | Аналитический                                       | 0.10   | -  |
| 48   | 453395.58     | 2213288.26 | Аналитический                                       | 0.10   | -  |
| <b>3. Сведения о характерных точках части (частей) границы объекта</b> |               |            |   |  |  |
| Обозначение<br>характерных<br>точек части<br>границы                   | Координаты, м |            | Метод определения<br>координат характерной<br>точки | Средняя<br>квадратическая<br>погрешность<br>положения<br>характерной<br>точки (M <sub>t</sub> ), м | Описание<br>обозначения<br>точки на<br>местности<br>(при<br>наличии) |
|  | X             | Y          |   |  |  |
| 1  | 2             | 3          | 4   | 5  | 6  |
| Часть №  |               |            |   |  |  |
| -  | -             | -          | -   | -  | -  |



## ГРАФИЧЕСКОЕ ОПИСАНИЕ

местоположения границ

Зона сельскохозяйственного использования в границах населенного пункта  
посёлка Новоградский - СХ1/3(наименование объекта, местоположение границ которого описано  
(далее - объект)

## Раздел 1

| Сведения об объекте |   |   |
|---------------------|---|---|
| № п/п               | Характеристики объекта  | Описание характеристик  |
| 1                   | 2   | 3   |
| 1                   | Местоположение объекта  | Воронежская область, Таловский муниципальный район, Добринское сельское поселение, посёлок Новоградский |
| 2                   | Площадь объекта $\pm$ величина погрешности определения площади ( $P \pm \Delta P$ ) | -   |
| 3                   | Иные характеристики объекта   | -   |

| Сведения о местоположении границ объекта                        |               |            |   |   |   |
|---|---------------|------------|---|---|---|
| 1. Система координат: МСК - 36, зона 2                          |               |            |   |   |   |
| 2. Сведения о характерных точках границ объекта                 |               |            |   |   |   |
| Обозначение характерных точек границ                            | Координаты, м |            | Метод определения координат характерной точки | Средняя квадратическая погрешность положения характерной точки (M <sub>t</sub> ), м | Описание обозначения точки на местности (при наличии) |
|   | X             | Y          |   |   |   |
| 1   | 2             | 3          | 4   | 5   | 6   |
| 1   | 453407.95     | 2213294.18 | Картометрический                              | 1.00  | -   |
| 2   | 453375.81     | 2213368.80 | Картометрический                              | 1.00  | -   |
| 3   | 453346.66     | 2213448.20 | Картометрический                              | 1.00  | -   |
| 4   | 453202.28     | 2213386.15 | Картометрический                              | 1.00  | -   |
| 5   | 453219.19     | 2213343.71 | Картометрический                              | 1.00  | -   |
| 6   | 453256.79     | 2213249.50 | Картометрический                              | 1.00  | -   |
| 7   | 453283.69     | 2213236.79 | Картометрический                              | 1.00  | -   |
| 8   | 453342.56     | 2213260.18 | Картометрический                              | 1.00  | -   |
| 9   | 453286.39     | 2213366.22 | Картометрический                              | 1.00  | -   |
| 10  | 453339.42     | 2213394.31 | Картометрический                              | 1.00  | -   |
| 11  | 453395.58     | 2213288.26 | Картометрический                              | 1.00  | -   |
| 12  | 453407.27     | 2213293.89 | Картометрический                              | 1.00  | -   |
| 1   | 453407.95     | 2213294.18 | Картометрический                              | 1.00  | -   |
| 3. Сведения о характерных точках части (частей) границы объекта |               |            |   |   |   |
| Обозначение характерных точек части границы                     | Координаты, м |            | Метод определения координат характерной точки | Средняя квадратическая погрешность положения характерной точки (M <sub>t</sub> ), м | Описание обозначения точки на местности (при наличии) |
|   | X             | Y          |   |   |   |
| 1   | 2             | 3          | 4   | 5   | 6   |
| Часть №   |               |            |   |   |   |
| -   | -             | -          | -   | -   | -   |



Приложение № 4  
к правилам землепользования и застройки  
Добринского сельского поселения  
Таловского муниципального района  
Воронежской области

ГРАФИЧЕСКОЕ ОПИСАНИЕ МЕСТОПОЛОЖЕНИЯ ГРАНИЦ  
ТЕРРИТОРИАЛЬНЫХ ЗОН НОВЫЙ ПУТЬ

## ГРАФИЧЕСКОЕ ОПИСАНИЕ

местоположения границ

Зона сельскохозяйственного использования в границах населенного пункта посёлка

Новый Путь - СХ1/4

(наименование объекта, местоположение границ которого описано

(далее - объект)

Раздел 1

| Сведения об объекте |   |   |
|---------------------|---|---|
| № п/п               | Характеристики объекта  | Описание характеристик  |
| 1                   | 2   | 3   |
| 1                   | Местоположение объекта  | Воронежская область, Таловский муниципальный район, Добринское сельское поселение, посёлок Новый Путь |
| 2                   | Площадь объекта $\pm$ величина погрешности определения площади ( $P \pm \text{Дельта } P$ ) | -   |
| 3                   | Иные характеристики объекта   | -   |

| Сведения о местоположении границ объекта        |               |            |   |  |   |
|---|---------------|------------|---|--|---|
| 1. Система координат: МСК - 36, зона 2          |               |            |   |  |   |
| 2. Сведения о характерных точках границ объекта |               |            |   |  |   |
| Обозначение характерных точек границ            | Координаты, м |            | Метод определения координат характерной точки | Средняя квадратическая погрешность положения характерной точки (Мт), м | Описание обозначения точки на местности (при наличии) |
|   | X             | Y          |   |  |   |
| 1   | 2             | 3          | 4   | 5  | 6   |
| 1   | 457434.80     | 2213583.61 | Картометрический                              | 1.00   | -   |
| 2   | 457462.42     | 2213617.78 | Картометрический                              | 1.00   | -   |
| 3   | 457583.50     | 2213880.92 | Картометрический                              | 1.00   | -   |
| 4   | 457697.39     | 2214101.59 | Картометрический                              | 1.00   | -   |
| 5   | 457700.38     | 2214107.89 | Картометрический                              | 1.00   | -   |
| 6   | 457804.44     | 2214326.44 | Картометрический                              | 1.00   | -   |
| 7   | 457837.69     | 2214391.19 | Картометрический                              | 1.00   | -   |
| 8   | 457925.32     | 2214555.24 | Картометрический                              | 1.00   | -   |
| 9   | 457972.44     | 2214643.44 | Картометрический                              | 1.00   | -   |
| 10  | 458028.41     | 2214723.67 | Картометрический                              | 1.00   | -   |
| 11  | 458046.74     | 2214755.21 | Картометрический                              | 1.00   | -   |
| 12  | 458050.38     | 2214761.79 | Картометрический                              | 1.00   | -   |
| 13  | 458060.89     | 2214780.78 | Картометрический                              | 1.00   | -   |
| 14  | 458055.44     | 2214799.10 | Картометрический                              | 1.00   | -   |
| 15  | 457735.33     | 2214961.40 | Картометрический                              | 1.00   | -   |
| 16  | 457719.44     | 2214943.97 | Картометрический                              | 1.00   | -   |
| 17  | 457692.43     | 2214898.41 | Аналитический                                 | 0.30   | -   |
| 18  | 457642.77     | 2214832.92 | Аналитический                                 | 0.30   | -   |
| 19  | 457586.91     | 2214684.45 | Аналитический                                 | 0.30   | -   |
| 20  | 457571.93     | 2214718.36 | Картометрический                              | 1.00   | -   |
| 21  | 457495.88     | 2214680.31 | Картометрический                              | 1.00   | -   |
| 22  | 457543.32     | 2214557.06 | Картометрический                              | 1.00   | -   |
| 23  | 457468.88     | 2214407.17 | Аналитический                                 | 0.30   | -   |
| 24  | 457388.95     | 2214265.67 | Аналитический                                 | 0.30   | -   |
| 25  | 457394.37     | 2214232.66 | Аналитический                                 | 0.30   | -   |
| 26  | 457380.39     | 2214190.13 | Аналитический                                 | 0.30   | -   |
| 27  | 457356.31     | 2214140.73 | Аналитический                                 | 0.30   | -   |
| 28  | 457419.40     | 2214107.89 | Аналитический                                 | 0.30   | -   |
| 29  | 457500.29     | 2214065.80 | Аналитический                                 | 0.30   | -   |
| 30  | 457351.46     | 2213780.36 | Аналитический                                 | 0.30   | -   |
| 31  | 457287.49     | 2213652.57 | Аналитический                                 | 0.30   | -   |
| 32  | 457292.83     | 2213628.03 | Аналитический                                 | 0.30   | -   |
| 33  | 457416.20     | 2213579.19 | Картометрический                              | 1.00   | -   |
| 1   | 457434.80     | 2213583.61 | Картометрический                              | 1.00   | -   |

| 3. Сведения о характерных точках части (частей) границы объекта |               |   |   |  |  |
|---|---------------|---|---|--|--|
| Обозначение<br>характерных<br>точек части<br>границы            | Координаты, м |   | Метод определения<br>координат характерной<br>точки | Средняя<br>квадратическая<br>погрешность<br>положения<br>характерной<br>точки (M), м | Описание<br>обозначения<br>точки на<br>местности<br>(при<br>наличии) |
|   | X             | Y |   |  |  |
| 1   | 2             | 3 | 4   | 5  | 6  |
| Часть №   |               |   |   |  |  |
| -   | -             | - | -   | -  | -  |



ГРАФИЧЕСКОЕ ОПИСАНИЕ  
местоположения границ

Зона ритуальных объектов посёлка Новый Путь - СН1/4

(наименование объекта, местоположение границ которого описано  
(далее - объект)

## Раздел 1

| Сведения об объекте |   |   |
|---------------------|---|---|
| № п/п               | Характеристики объекта  | Описание характеристик  |
| 1                   | 2   | 3   |
| 1                   | Местоположение объекта  | Воронежская область, Таловский муниципальный район, Добринское сельское поселение, посёлок Новый Путь |
| 2                   | Площадь объекта $\pm$ величина погрешности определения площади ( $P \pm \text{Дельта } P$ ) | -   |
| 3                   | Иные характеристики объекта   | -   |

| Сведения о местоположении границ объекта                        |               |            |   |   |   |
|---|---------------|------------|---|---|---|
| 1. Система координат: МСК - 36, зона 2                          |               |            |   |   |   |
| 2. Сведения о характерных точках границ объекта                 |               |            |   |   |   |
| Обозначение характерных точек границ                            | Координаты, м |            | Метод определения координат характерной точки | Средняя квадратическая погрешность положения характерной точки (M <sub>t</sub> ), м | Описание обозначения точки на местности (при наличии) |
|   | X             | Y          |   |   |   |
| 1   | 2             | 3          | 4   | 5   | 6   |
| 1   | 457571.93     | 2214718.36 | Картометрический                              | 1.00  | -   |
| 2   | 457541.33     | 2214787.69 | Картометрический                              | 1.00  | -   |
| 3   | 457471.05     | 2214744.79 | Картометрический                              | 1.00  | -   |
| 4   | 457495.88     | 2214680.31 | Картометрический                              | 1.00  | -   |
| 1   | 457571.93     | 2214718.36 | Картометрический                              | 1.00  | -   |
| 3. Сведения о характерных точках части (частей) границы объекта |               |            |   |   |   |
| Обозначение характерных точек части границы                     | Координаты, м |            | Метод определения координат характерной точки | Средняя квадратическая погрешность положения характерной точки (M <sub>t</sub> ), м | Описание обозначения точки на местности (при наличии) |
|   | X             | Y          |   |   |   |
| 1   | 2             | 3          | 4   | 5   | 6   |
| Часть №   |               |            |   |   |   |
| -   | -             | -          | -   | -   | -   |



Приложение № 5  
к правилам землепользования и застройки  
Добринского сельского поселения  
Таловского муниципального района  
Воронежской области

ГРАФИЧЕСКОЕ ОПИСАНИЕ МЕСТОПОЛОЖЕНИЯ ГРАНИЦ  
ТЕРРИТОРИАЛЬНЫХ ЗОН ПОСЁЛКА ЦЕНТРАЛЬНЫЙ

ГРАФИЧЕСКОЕ ОПИСАНИЕ  
местоположения границ

Зона застройки индивидуальными жилыми домами посёлка Центральный - Ж1/5

(наименование объекта, местоположение границ которого описано  
(далее - объект)

## Раздел 1

| Сведения об объекте |   |  |
|---------------------|---|--|
| № п/п               | Характеристики объекта  | Описание характеристик   |
| 1                   | 2   | 3  |
| 1                   | Местоположение объекта  | Воронежская область, Таловский муниципальный район, Добринское сельское поселение, посёлок Центральный |
| 2                   | Площадь объекта $\pm$ величина погрешности определения площади ( $P \pm \Delta P$ ) | -  |
| 3                   | Иные характеристики объекта   | -  |

| Сведения о местоположении границ объекта        |               |            |   |  |   |
|---|---------------|------------|---|--|---|
| 1. Система координат: МСК - 36, зона 2          |               |            |   |  |   |
| 2. Сведения о характерных точках границ объекта |               |            |   |  |   |
| Обозначение характерных точек границ            | Координаты, м |            | Метод определения координат характерной точки | Средняя квадратическая погрешность положения характерной точки (Мт), м | Описание обозначения точки на местности (при наличии) |
|   | X             | Y          |   |  |   |
| 1   | 2             | 3          | 4   | 5  | 6   |
| 1   | 450493.74     | 2214772.40 | Картометрический                              | 1.00   | -   |
| 2   | 450497.88     | 2214794.18 | Картометрический                              | 1.00   | -   |
| 3   | 450483.51     | 2214818.57 | Картометрический                              | 1.00   | -   |
| 4   | 450482.42     | 2214830.77 | Картометрический                              | 1.00   | -   |
| 5   | 450488.70     | 2214845.39 | Картометрический                              | 1.00   | -   |
| 6   | 450474.46     | 2214858.33 | Картометрический                              | 1.00   | -   |
| 7   | 450407.55     | 2214858.39 | Картометрический                              | 1.00   | -   |
| 8   | 450288.98     | 2214815.73 | Картометрический                              | 1.00   | -   |
| 9   | 450212.04     | 2214787.12 | Картометрический                              | 1.00   | -   |
| 10  | 450160.03     | 2214762.27 | Картометрический                              | 1.00   | -   |
| 11  | 450145.67     | 2214760.90 | Картометрический                              | 1.00   | -   |
| 12  | 450068.60     | 2214713.41 | Картометрический                              | 1.00   | -   |
| 13  | 449990.64     | 2214683.18 | Картометрический                              | 1.00   | -   |
| 14  | 449888.69     | 2214644.90 | Картометрический                              | 1.00   | -   |
| 15  | 449789.04     | 2214600.62 | Картометрический                              | 1.00   | -   |
| 16  | 449674.36     | 2214553.61 | Картометрический                              | 1.00   | -   |
| 17  | 449651.34     | 2214622.22 | Картометрический                              | 1.00   | -   |
| 18  | 449649.34     | 2214639.87 | Картометрический                              | 1.00   | -   |
| 19  | 449625.03     | 2214704.53 | Картометрический                              | 1.00   | -   |
| 20  | 449614.49     | 2214735.47 | Картометрический                              | 1.00   | -   |
| 21  | 449575.76     | 2214726.28 | Картометрический                              | 1.00   | -   |
| 22  | 449571.78     | 2214740.79 | Картометрический                              | 1.00   | -   |
| 23  | 449570.07     | 2214744.93 | Картометрический                              | 1.00   | -   |
| 24  | 449605.68     | 2214758.33 | Картометрический                              | 1.00   | -   |
| 25  | 449619.12     | 2214771.95 | Картометрический                              | 1.00   | -   |
| 26  | 449644.53     | 2214793.55 | Картометрический                              | 1.00   | -   |
| 27  | 449669.10     | 2214806.82 | Картометрический                              | 1.00   | -   |
| 28  | 449665.32     | 2214830.14 | Картометрический                              | 1.00   | -   |
| 29  | 449648.51     | 2214870.24 | Картометрический                              | 1.00   | -   |
| 30  | 449641.33     | 2214876.58 | Картометрический                              | 1.00   | -   |
| 31  | 449573.70     | 2214873.49 | Картометрический                              | 1.00   | -   |
| 32  | 449408.39     | 2214811.47 | Картометрический                              | 1.00   | -   |
| 33  | 449176.97     | 2214714.36 | Картометрический                              | 1.00   | -   |
| 34  | 449192.59     | 2214679.51 | Картометрический                              | 1.00   | -   |
| 35  | 449208.86     | 2214635.56 | Картометрический                              | 1.00   | -   |
| 36  | 449217.82     | 2214608.35 | Картометрический                              | 1.00   | -   |

| 1  | 2         | 3          | 4                | 5    | 6 |
|----|-----------|------------|------------------|------|---|
| 37 | 449218.36 | 2214606.70 | Картометрический | 1.00 | - |
| 38 | 449229.45 | 2214573.00 | Картометрический | 1.00 | - |
| 39 | 449266.12 | 2214507.14 | Картометрический | 1.00 | - |
| 40 | 449282.21 | 2214501.30 | Картометрический | 1.00 | - |
| 41 | 449373.34 | 2214539.06 | Картометрический | 1.00 | - |
| 42 | 449537.01 | 2214610.23 | Картометрический | 1.00 | - |
| 43 | 449560.68 | 2214610.36 | Картометрический | 1.00 | - |
| 44 | 449604.33 | 2214498.81 | Картометрический | 1.00 | - |
| 45 | 449622.94 | 2214497.22 | Картометрический | 1.00 | - |
| 46 | 449677.78 | 2214521.22 | Картометрический | 1.00 | - |
| 47 | 449651.12 | 2214398.21 | Картометрический | 1.00 | - |
| 48 | 449673.43 | 2214395.71 | Картометрический | 1.00 | - |
| 49 | 449724.93 | 2214404.59 | Картометрический | 1.00 | - |
| 50 | 450118.11 | 2214560.52 | Картометрический | 1.00 | - |
| 51 | 450106.98 | 2214617.66 | Картометрический | 1.00 | - |
| 52 | 450124.33 | 2214633.24 | Картометрический | 1.00 | - |
| 53 | 450472.40 | 2214755.85 | Картометрический | 1.00 | - |
| 1  | 450493.74 | 2214772.40 | Картометрический | 1.00 | - |
|    |           |            |                  |      |   |
| 54 | 450237.02 | 2215085.29 | Картометрический | 1.00 | - |
| 55 | 450227.19 | 2215120.87 | Картометрический | 1.00 | - |
| 56 | 450201.87 | 2215187.01 | Картометрический | 1.00 | - |
| 57 | 450196.43 | 2215185.15 | Аналитический    | 0.10 | - |
| 58 | 450155.79 | 2215174.20 | Аналитический    | 0.10 | - |
| 59 | 450148.76 | 2215185.07 | Аналитический    | 0.10 | - |
| 60 | 450140.84 | 2215199.82 | Аналитический    | 0.10 | - |
| 61 | 450158.91 | 2215223.18 | Аналитический    | 0.10 | - |
| 62 | 450135.89 | 2215241.21 | Картометрический | 1.00 | - |
| 63 | 450128.90 | 2215233.87 | Картометрический | 1.00 | - |
| 64 | 450123.64 | 2215235.82 | Картометрический | 1.00 | - |
| 65 | 450118.84 | 2215237.59 | Картометрический | 1.00 | - |
| 66 | 450112.40 | 2215236.83 | Картометрический | 1.00 | - |
| 67 | 450107.52 | 2215235.10 | Картометрический | 1.00 | - |
| 68 | 450091.91 | 2215220.16 | Картометрический | 1.00 | - |
| 69 | 450063.37 | 2215199.17 | Картометрический | 1.00 | - |
| 70 | 450028.42 | 2215178.63 | Картометрический | 1.00 | - |
| 71 | 449924.61 | 2215128.70 | Картометрический | 1.00 | - |
| 72 | 449807.00 | 2215072.13 | Картометрический | 1.00 | - |
| 73 | 449779.51 | 2215056.44 | Картометрический | 1.00 | - |
| 74 | 449760.98 | 2215035.46 | Картометрический | 1.00 | - |
| 75 | 449737.34 | 2214981.04 | Картометрический | 1.00 | - |
| 76 | 449724.57 | 2214931.50 | Картометрический | 1.00 | - |
| 77 | 449824.07 | 2214917.29 | Картометрический | 1.00 | - |
| 78 | 449940.27 | 2214959.79 | Картометрический | 1.00 | - |
| 79 | 450098.08 | 2215018.36 | Картометрический | 1.00 | - |
| 80 | 450122.34 | 2214991.23 | Картометрический | 1.00 | - |
| 81 | 450230.13 | 2215067.89 | Картометрический | 1.00 | - |
| 54 | 450237.02 | 2215085.29 | Картометрический | 1.00 | - |

| 1  | 2             | 3          | 4   | 5  | 6  |
|--|---------------|------------|---|--|--|
| 82   | 450103.20     | 2215280.48 | Картометрический                                    | 1.00   | -  |
| 83   | 450062.82     | 2215383.51 | Картометрический                                    | 1.00   | -  |
| 84   | 450042.32     | 2215375.32 | Картометрический                                    | 1.00   | -  |
| 85   | 449845.33     | 2215296.59 | Картометрический                                    | 1.00   | -  |
| 86   | 449723.45     | 2215240.02 | Картометрический                                    | 1.00   | -  |
| 87   | 449510.99     | 2215128.55 | Картометрический                                    | 1.00   | -  |
| 88   | 449208.81     | 2214970.62 | Картометрический                                    | 1.00   | -  |
| 89   | 449089.19     | 2214910.15 | Картометрический                                    | 1.00   | -  |
| 90   | 449069.46     | 2214900.43 | Картометрический                                    | 1.00   | -  |
| 91   | 449106.23     | 2214823.27 | Картометрический                                    | 1.00   | -  |
| 92   | 449138.38     | 2214835.18 | Картометрический                                    | 1.00   | -  |
| 93   | 449323.90     | 2214911.24 | Картометрический                                    | 1.00   | -  |
| 94   | 449534.89     | 2214999.50 | Картометрический                                    | 1.00   | -  |
| 95   | 449670.54     | 2215056.79 | Картометрический                                    | 1.00   | -  |
| 96   | 449736.02     | 2215055.09 | Картометрический                                    | 1.00   | -  |
| 97   | 449742.09     | 2215056.12 | Картометрический                                    | 1.00   | -  |
| 98   | 449745.89     | 2215057.37 | Картометрический                                    | 1.00   | -  |
| 99   | 449748.87     | 2215058.83 | Картометрический                                    | 1.00   | -  |
| 100  | 449769.45     | 2215073.24 | Картометрический                                    | 1.00   | -  |
| 101  | 449798.49     | 2215089.95 | Картометрический                                    | 1.00   | -  |
| 102  | 449918.60     | 2215146.70 | Картометрический                                    | 1.00   | -  |
| 103  | 450020.37     | 2215194.78 | Картометрический                                    | 1.00   | -  |
| 104  | 450055.35     | 2215213.13 | Картометрический                                    | 1.00   | -  |
| 105  | 450081.82     | 2215232.40 | Картометрический                                    | 1.00   | -  |
| 106  | 450099.32     | 2215252.20 | Картометрический                                    | 1.00   | -  |
| 107  | 450101.31     | 2215256.63 | Картометрический                                    | 1.00   | -  |
| 108  | 450101.48     | 2215261.47 | Картометрический                                    | 1.00   | -  |
| 109  | 450097.84     | 2215273.80 | Картометрический                                    | 1.00   | -  |
| 82   | 450103.20     | 2215280.48 | Картометрический                                    | 1.00   | -  |
| <b>3. Сведения о характерных точках части (частей) границы объекта</b> |               |            |   |  |  |
| Обозначение<br>характерных<br>точек части<br>границы                   | Координаты, м |            | Метод определения<br>координат характерной<br>точки | Средняя<br>квадратическая<br>погрешность<br>положения<br>характерной<br>точки (M), м | Описание<br>обозначения<br>точки на<br>местности<br>(при<br>наличии) |
|  | X             | Y          |   |  |  |
| 1  | 2             | 3          | 4   | 5  | 6  |
| Часть №  |               |            |   |  |  |
| -  | -             | -          | -   | -  | -  |



ГРАФИЧЕСКОЕ ОПИСАНИЕ  
местоположения границ

Общественно - деловая зона посёлка Центральный - ОД/5

(наименование объекта, местоположение границ которого описано  
(далее - объект)

## Раздел 1

| Сведения об объекте |   |  |
|---------------------|---|--|
| № п/п               | Характеристики объекта  | Описание характеристик   |
| 1                   | 2   | 3  |
| 1                   | Местоположение объекта  | Воронежская область, Таловский муниципальный район, Добринское сельское поселение, посёлок Центральный |
| 2                   | Площадь объекта $\pm$ величина погрешности определения площади ( $P \pm \text{Дельта } P$ ) | -  |
| 3                   | Иные характеристики объекта   | -  |

## Раздел 2

| Сведения о местоположении границ объекта        |               |            |   |   |   |
|---|---------------|------------|---|---|---|
| 1. Система координат: МСК - 36, зона 2          |               |            |   |   |   |
| 2. Сведения о характерных точках границ объекта |               |            |   |   |   |
| Обозначение характерных точек границ            | Координаты, м |            | Метод определения координат характерной точки | Средняя квадратическая погрешность положения характерной точки (М), м | Описание обозначения точки на местности (при наличии) |
|   | X             | Y          |   |   |   |
| 1   | 2             | 3          | 4   | 5   | 6   |
| 1   | 449990.64     | 2214683.18 | Картометрический                              | 1.00  | -   |
| 2   | 449923.57     | 2214737.40 | Картометрический                              | 1.00  | -   |
| 3   | 449919.25     | 2214735.16 | Картометрический                              | 1.00  | -   |
| 4   | 449890.92     | 2214718.75 | Картометрический                              | 1.00  | -   |
| 5   | 449877.85     | 2214732.91 | Картометрический                              | 1.00  | -   |
| 6   | 449863.13     | 2214737.21 | Картометрический                              | 1.00  | -   |
| 7   | 449743.27     | 2214697.27 | Картометрический                              | 1.00  | -   |
| 8   | 449789.04     | 2214600.62 | Картометрический                              | 1.00  | -   |
| 9   | 449888.69     | 2214644.90 | Картометрический                              | 1.00  | -   |
| 1   | 449990.64     | 2214683.18 | Картометрический                              | 1.00  | -   |
|   |               |            |   |   |   |
| 10  | 449683.44     | 2214727.99 | Аналитический                                 | 0.10  | -   |
| 11  | 449678.83     | 2214741.26 | Аналитический                                 | 0.10  | -   |
| 12  | 449669.93     | 2214766.87 | Аналитический                                 | 0.10  | -   |
| 13  | 449673.60     | 2214767.80 | Картометрический                              | 1.00  | -   |
| 14  | 449677.71     | 2214769.33 | Картометрический                              | 1.00  | -   |
| 15  | 449679.14     | 2214770.69 | Картометрический                              | 1.00  | -   |
| 16  | 449679.44     | 2214772.78 | Картометрический                              | 1.00  | -   |
| 17  | 449678.59     | 2214784.74 | Картометрический                              | 1.00  | -   |
| 18  | 449682.82     | 2214785.48 | Картометрический                              | 1.00  | -   |
| 19  | 449684.16     | 2214786.85 | Картометрический                              | 1.00  | -   |
| 20  | 449684.58     | 2214788.92 | Картометрический                              | 1.00  | -   |
| 21  | 449684.50     | 2214797.68 | Картометрический                              | 1.00  | -   |
| 22  | 449682.89     | 2214798.86 | Картометрический                              | 1.00  | -   |
| 23  | 449681.28     | 2214799.25 | Картометрический                              | 1.00  | -   |
| 24  | 449674.62     | 2214795.72 | Картометрический                              | 1.00  | -   |
| 25  | 449673.22     | 2214798.53 | Картометрический                              | 1.00  | -   |
| 26  | 449669.52     | 2214805.98 | Картометрический                              | 1.00  | -   |
| 27  | 449669.10     | 2214806.82 | Картометрический                              | 1.00  | -   |
| 28  | 449644.53     | 2214793.55 | Картометрический                              | 1.00  | -   |
| 29  | 449619.12     | 2214771.95 | Картометрический                              | 1.00  | -   |
| 30  | 449605.68     | 2214758.33 | Картометрический                              | 1.00  | -   |
| 31  | 449570.07     | 2214744.93 | Картометрический                              | 1.00  | -   |
| 32  | 449571.78     | 2214740.79 | Картометрический                              | 1.00  | -   |
| 33  | 449575.76     | 2214726.28 | Картометрический                              | 1.00  | -   |
| 34  | 449614.49     | 2214735.47 | Картометрический                              | 1.00  | -   |

| 1   | 2             | 3          | 4   | 5  | 6  |
|---|---------------|------------|---|--|--|
| 35  | 449625.03     | 2214704.53 | Картометрический                                    | 1.00   | -  |
| 36  | 449637.30     | 2214708.72 | Аналитический                                       | 0.10   | -  |
| 10  | 449683.44     | 2214727.99 | Аналитический                                       | 0.10   | -  |
| 3. Сведения о характерных точках части (частей) границы объекта |               |            |   |  |  |
| Обозначение<br>характерных<br>точек части<br>границы            | Координаты, м |            | Метод определения<br>координат характерной<br>точки | Средняя<br>квадратическая<br>погрешность<br>положения<br>характерной<br>точки (M), м | Описание<br>обозначения<br>точки на<br>местности<br>(при<br>наличии) |
|   | X             | Y          |   |  |  |
| 1   | 2             | 3          | 4   | 5  | 6  |
| Часть №   |               |            |   |  |  |
| -   | -             | -          | -   | -  | -  |



## ГРАФИЧЕСКОЕ ОПИСАНИЕ

местоположения границ

Зона улиц, дорог, инженерной и транспортной инфраструктуры

посёлка Центральный - ИТ1/5

(наименование объекта, местоположение границ которого описано

(далее - объект)

Раздел 1

| Сведения об объекте |   |  |
|---------------------|---|--|
| № п/п               | Характеристики объекта  | Описание характеристик   |
| 1                   | 2   | 3  |
| 1                   | Местоположение объекта  | Воронежская область, Таловский муниципальный район, Добринское сельское поселение, посёлок Центральный |
| 2                   | Площадь объекта $\pm$ величина погрешности определения площади ( $P \pm \Delta P$ ) | -  |
| 3                   | Иные характеристики объекта   | -  |

| Сведения о местоположении границ объекта        |               |            |   |  |  |
|---|---------------|------------|---|--|--|
| 1. Система координат: МСК - 36, зона 2          |               |            |   |  |  |
| 2. Сведения о характерных точках границ объекта |               |            |   |  |  |
| Обозначение<br>характерных<br>точек границ      | Координаты, м |            | Метод определения<br>координат характерной<br>точки | Средняя<br>квадратическая<br>погрешность<br>положения<br>характерной<br>точки (М), м | Описание<br>обозначения<br>точки на<br>местности<br>(при<br>наличии) |
|   | X             | Y          |   |  |  |
| 1   | 2             | 3          | 4   | 5  | 6  |
| 1   | 450201.87     | 2215187.01 | Картометрический                                    | 1.00   | -  |
| 2   | 450188.76     | 2215221.29 | Аналитический                                       | 0.10   | -  |
| 3   | 450158.91     | 2215223.18 | Аналитический                                       | 0.10   | -  |
| 4   | 450140.84     | 2215199.82 | Аналитический                                       | 0.10   | -  |
| 5   | 450148.76     | 2215185.07 | Аналитический                                       | 0.10   | -  |
| 6   | 450155.79     | 2215174.20 | Аналитический                                       | 0.10   | -  |
| 7   | 450196.43     | 2215185.15 | Аналитический                                       | 0.10   | -  |
| 1   | 450201.87     | 2215187.01 | Картометрический                                    | 1.00   | -  |
|   |               |            |   |  |  |
| 8   | 450123.64     | 2215235.82 | Аналитический                                       | 0.50   | -  |
| 9   | 450107.93     | 2215268.98 | Аналитический                                       | 0.50   | -  |
| 10  | 450106.64     | 2215271.71 | Аналитический                                       | 0.30   | -  |
| 11  | 450103.20     | 2215280.48 | Аналитический                                       | 0.30   | -  |
| 12  | 450101.74     | 2215278.67 | Картометрический                                    | 1.00   | -  |
| 13  | 450097.84     | 2215273.80 | Аналитический                                       | 0.50   | -  |
| 14  | 450101.48     | 2215261.47 | Аналитический                                       | 0.50   | -  |
| 15  | 450101.31     | 2215256.63 | Аналитический                                       | 0.50   | -  |
| 16  | 450099.32     | 2215252.20 | Картометрический                                    | 1.00   | -  |
| 17  | 450081.82     | 2215232.40 | Картометрический                                    | 1.00   | -  |
| 18  | 450055.35     | 2215213.13 | Картометрический                                    | 1.00   | -  |
| 19  | 450020.37     | 2215194.78 | Картометрический                                    | 1.00   | -  |
| 20  | 449918.60     | 2215146.70 | Картометрический                                    | 1.00   | -  |
| 21  | 449798.49     | 2215089.95 | Картометрический                                    | 1.00   | -  |
| 22  | 449769.45     | 2215073.24 | Картометрический                                    | 1.00   | -  |
| 23  | 449748.87     | 2215058.83 | Картометрический                                    | 1.00   | -  |
| 24  | 449745.89     | 2215057.37 | Картометрический                                    | 1.00   | -  |
| 25  | 449742.09     | 2215056.12 | Картометрический                                    | 1.00   | -  |
| 26  | 449736.02     | 2215055.09 | Картометрический                                    | 1.00   | -  |
| 27  | 449730.40     | 2215037.36 | Картометрический                                    | 1.00   | -  |
| 28  | 449735.61     | 2215037.60 | Картометрический                                    | 1.00   | -  |
| 29  | 449737.23     | 2215035.91 | Картометрический                                    | 1.00   | -  |
| 30  | 449738.13     | 2215033.80 | Картометрический                                    | 1.00   | -  |
| 31  | 449719.26     | 2214984.82 | Картометрический                                    | 1.00   | -  |
| 32  | 449705.97     | 2214934.37 | Картометрический                                    | 1.00   | -  |
| 33  | 449699.37     | 2214885.50 | Картометрический                                    | 1.00   | -  |
| 34  | 449690.81     | 2214855.38 | Картометрический                                    | 1.00   | -  |

| 1  | 2         | 3          | 4                | 5    | 6 |
|----|-----------|------------|------------------|------|---|
| 35 | 449684.99 | 2214819.80 | Картометрический | 1.00 | - |
| 36 | 449683.68 | 2214817.01 | Картометрический | 1.00 | - |
| 37 | 449681.80 | 2214814.51 | Картометрический | 1.00 | - |
| 38 | 449669.10 | 2214806.82 | Картометрический | 1.00 | - |
| 39 | 449673.22 | 2214798.53 | Картометрический | 1.00 | - |
| 40 | 449674.62 | 2214795.72 | Картометрический | 1.00 | - |
| 41 | 449681.28 | 2214799.25 | Картометрический | 1.00 | - |
| 42 | 449682.89 | 2214798.86 | Картометрический | 1.00 | - |
| 43 | 449684.50 | 2214797.68 | Картометрический | 1.00 | - |
| 44 | 449684.58 | 2214788.92 | Картометрический | 1.00 | - |
| 45 | 449684.16 | 2214786.85 | Картометрический | 1.00 | - |
| 46 | 449682.82 | 2214785.48 | Картометрический | 1.00 | - |
| 47 | 449678.59 | 2214784.74 | Картометрический | 1.00 | - |
| 48 | 449679.44 | 2214772.78 | Картометрический | 1.00 | - |
| 49 | 449679.14 | 2214770.69 | Картометрический | 1.00 | - |
| 50 | 449677.71 | 2214769.33 | Картометрический | 1.00 | - |
| 51 | 449673.60 | 2214767.80 | Картометрический | 1.00 | - |
| 52 | 449669.93 | 2214766.87 | Картометрический | 1.00 | - |
| 53 | 449678.83 | 2214741.26 | Картометрический | 1.00 | - |
| 54 | 449699.31 | 2214745.25 | Картометрический | 1.00 | - |
| 55 | 449787.71 | 2214736.91 | Картометрический | 1.00 | - |
| 56 | 449863.13 | 2214737.21 | Картометрический | 1.00 | - |
| 57 | 449877.85 | 2214732.91 | Картометрический | 1.00 | - |
| 58 | 449890.92 | 2214718.75 | Картометрический | 1.00 | - |
| 59 | 449919.25 | 2214735.16 | Картометрический | 1.00 | - |
| 60 | 449904.49 | 2214741.64 | Картометрический | 1.00 | - |
| 61 | 449881.96 | 2214750.12 | Картометрический | 1.00 | - |
| 62 | 449863.77 | 2214752.13 | Картометрический | 1.00 | - |
| 63 | 449789.97 | 2214755.25 | Картометрический | 1.00 | - |
| 64 | 449705.88 | 2214763.01 | Картометрический | 1.00 | - |
| 65 | 449702.99 | 2214764.34 | Картометрический | 1.00 | - |
| 66 | 449701.61 | 2214767.27 | Картометрический | 1.00 | - |
| 67 | 449700.04 | 2214773.45 | Картометрический | 1.00 | - |
| 68 | 449705.31 | 2214821.38 | Картометрический | 1.00 | - |
| 69 | 449707.82 | 2214844.01 | Картометрический | 1.00 | - |
| 70 | 449719.34 | 2214891.32 | Картометрический | 1.00 | - |
| 71 | 449724.57 | 2214931.50 | Картометрический | 1.00 | - |
| 72 | 449737.34 | 2214981.04 | Картометрический | 1.00 | - |
| 73 | 449760.98 | 2215035.46 | Картометрический | 1.00 | - |
| 74 | 449779.51 | 2215056.44 | Картометрический | 1.00 | - |
| 75 | 449807.00 | 2215072.13 | Картометрический | 1.00 | - |
| 76 | 449924.61 | 2215128.70 | Картометрический | 1.00 | - |
| 77 | 450028.42 | 2215178.63 | Картометрический | 1.00 | - |
| 78 | 450063.37 | 2215199.17 | Картометрический | 1.00 | - |
| 79 | 450091.91 | 2215220.16 | Картометрический | 1.00 | - |
| 80 | 450107.52 | 2215235.10 | Картометрический | 1.00 | - |
| 81 | 450112.40 | 2215236.83 | Картометрический | 1.00 | - |
| 82 | 450118.84 | 2215237.59 | Аналитический    | 0.50 | - |

| 1   | 2             | 3 | 4   | 5  | 6  |
|---|---------------|---|---|--|--|
| 8   |               |   | Картометрический                                    | 1.00   | -  |
| 3. Сведения о характерных точках части (частей) границы объекта |               |   |   |  |  |
| Обозначение<br>характерных<br>точек части<br>границы            | Координаты, м |   | Метод определения<br>координат характерной<br>точки | Средняя<br>квадратическая<br>погрешность<br>положения<br>характерной<br>точки (M <sub>t</sub> ), м | Описание<br>обозначения<br>точки на<br>местности<br>(при<br>наличии) |
|   | X             | Y |   |  |  |
| 1   | 2             | 3 | 4   | 5  | 6  |
| Часть №   |               |   |   |  |  |
| -   | -             | - | -   | -  | -  |



## ГРАФИЧЕСКОЕ ОПИСАНИЕ

местоположения границ

Зона сельскохозяйственного использования в границах населенного пункта  
посёлка Центральный - СХ1/5(наименование объекта, местоположение границ которого описано  
(далее - объект))

## Раздел 1

| Сведения об объекте |   |  |
|---------------------|---|--|
| № п/п               | Характеристики объекта  | Описание характеристик   |
| 1                   | 2   | 3  |
| 1                   | Местоположение объекта  | Воронежская область, Таловский муниципальный район, Добринское сельское поселение, посёлок Центральный |
| 2                   | Площадь объекта $\pm$ величина погрешности определения площади ( $P \pm \text{Дельта } P$ ) | -  |
| 3                   | Иные характеристики объекта   | -  |

## Сведения о местоположении границ объекта

1. Система координат: МСК - 36, зона 2

2. Сведения о характерных точках границ объекта

| Обозначение<br>характерных<br>точек границ | Координаты, м |            | Метод определения<br>координат характерной<br>точки | Средняя<br>квадратическая<br>погрешность<br>положения<br>характерной<br>точки (М), м | Описание<br>обозначения<br>точки на<br>местности<br>(при<br>наличии) |
|--|---------------|------------|---|--|--|
|  | X             | Y          |   |  |  |
| 1  | 2             | 3          | 4   | 5  | 6  |
| 1  | 449863.13     | 2214737.21 | Картометрический                                    | 1.00   | -  |
| 2  | 449787.71     | 2214736.91 | Картометрический                                    | 1.00   | -  |
| 3  | 449699.31     | 2214745.25 | Картометрический                                    | 1.00   | -  |
| 4  | 449678.83     | 2214741.26 | Картометрический                                    | 1.00   | -  |
| 5  | 449683.44     | 2214727.99 | Картометрический                                    | 1.00   | -  |
| 6  | 449637.3      | 2214708.72 | Картометрический                                    | 1.00   | -  |
| 7  | 449625.03     | 2214704.53 | Картометрический                                    | 1.00   | -  |
| 8  | 449649.34     | 2214639.87 | Картометрический                                    | 1.00   | -  |
| 9  | 449651.34     | 2214622.22 | Картометрический                                    | 1.00   | -  |
| 10   | 449674.36     | 2214553.61 | Картометрический                                    | 1.00   | -  |
| 11   | 449789.04     | 2214600.62 | Картометрический                                    | 1.00   | -  |
| 12   | 449743.27     | 2214697.27 | Картометрический                                    | 1.00   | -  |
| 1  | 449863.13     | 2214737.21 | Картометрический                                    | 1.00   | -  |
|  |               |            |   |  |  |
| 13   | 449669.10     | 2214806.82 | Картометрический                                    | 1.00   | -  |
| 14   | 449681.80     | 2214814.51 | Картометрический                                    | 1.00   | -  |
| 15   | 449683.68     | 2214817.01 | Картометрический                                    | 1.00   | -  |
| 16   | 449684.99     | 2214819.80 | Картометрический                                    | 1.00   | -  |
| 17   | 449690.81     | 2214855.38 | Картометрический                                    | 1.00   | -  |
| 18   | 449699.37     | 2214885.50 | Картометрический                                    | 1.00   | -  |
| 19   | 449705.97     | 2214934.37 | Картометрический                                    | 1.00   | -  |
| 20   | 449719.26     | 2214984.82 | Картометрический                                    | 1.00   | -  |
| 21   | 449736.72     | 2215030.81 | Картометрический                                    | 1.00   | -  |
| 22   | 449738.13     | 2215033.80 | Картометрический                                    | 1.00   | -  |
| 23   | 449737.23     | 2215035.91 | Картометрический                                    | 1.00   | -  |
| 24   | 449735.61     | 2215037.60 | Картометрический                                    | 1.00   | -  |
| 25   | 449730.40     | 2215037.36 | Картометрический                                    | 1.00   | -  |
| 26   | 449736.02     | 2215055.09 | Картометрический                                    | 1.00   | -  |
| 27   | 449670.54     | 2215056.79 | Картометрический                                    | 1.00   | -  |
| 28   | 449534.89     | 2214999.50 | Картометрический                                    | 1.00   | -  |
| 29   | 449323.90     | 2214911.24 | Картометрический                                    | 1.00   | -  |
| 30   | 449138.38     | 2214835.18 | Картометрический                                    | 1.00   | -  |
| 31   | 449106.23     | 2214823.27 | Картометрический                                    | 1.00   | -  |
| 32   | 449128.53     | 2214776.45 | Картометрический                                    | 1.00   | -  |
| 33   | 449139.17     | 2214753.72 | Картометрический                                    | 1.00   | -  |
| 34   | 449156.32     | 2214760.40 | Картометрический                                    | 1.00   | -  |

| 1   | 2             | 3          | 4   | 5  | 6  |
|---|---------------|------------|---|--|--|
| 35  | 449176.97     | 2214714.36 | Картометрический                                    | 1.00   | -  |
| 36  | 449408.39     | 2214811.47 | Картометрический                                    | 1.00   | -  |
| 37  | 449573.70     | 2214873.49 | Картометрический                                    | 1.00   | -  |
| 38  | 449641.33     | 2214876.58 | Картометрический                                    | 1.00   | -  |
| 39  | 449648.51     | 2214870.24 | Картометрический                                    | 1.00   | -  |
| 40  | 449665.32     | 2214830.14 | Картометрический                                    | 1.00   | -  |
| 13  | 449669.10     | 2214806.82 | Картометрический                                    | 1.00   | -  |
| 3. Сведения о характерных точках части (частей) границы объекта |               |            |   |  |  |
| Обозначение<br>характерных<br>точек части<br>границы            | Координаты, м |            | Метод определения<br>координат характерной<br>точки | Средняя<br>квадратическая<br>погрешность<br>положения<br>характерной<br>точки (M), м | Описание<br>обозначения<br>точки на<br>местности<br>(при<br>наличии) |
|   | X             | Y          |   |  |  |
| 1   | 2             | 3          | 4   | 5  | 6  |
| Часть №   |               |            |   |  |  |
| -   | -             | -          | -   | -  | -  |



ГРАФИЧЕСКОЕ ОПИСАНИЕ  
местоположения границ

Зона природных территорий и защитного озеленения посёлка Центральный - Р2/5

(наименование объекта, местоположение границ которого описано  
(далее - объект)

Раздел 1

| Сведения об объекте |   |  |
|---------------------|---|--|
| № п/п               | Характеристики объекта  | Описание характеристик   |
| 1                   | 2   | 3  |
| 1                   | Местоположение объекта  | Воронежская область, Таловский муниципальный район, Добринское сельское поселение, посёлок Центральный |
| 2                   | Площадь объекта $\pm$ величина погрешности определения площади ( $P \pm \text{Дельта } P$ ) | -  |
| 3                   | Иные характеристики объекта   | -  |

| Сведения о местоположении границ объекта                        |               |            |   |   |   |
|---|---------------|------------|---|---|---|
| 1. Система координат: МСК - 36, зона 2                          |               |            |   |   |   |
| 2. Сведения о характерных точках границ объекта                 |               |            |   |   |   |
| Обозначение характерных точек границ                            | Координаты, м |            | Метод определения координат характерной точки | Средняя квадратическая погрешность положения характерной точки (M <sub>t</sub> ), м | Описание обозначения точки на местности (при наличии) |
|   | X             | Y          |   |   |   |
| 1   | 2             | 3          | 4   | 5   | 6   |
| 1   | 450145.67     | 2214760.90 | Картометрический                              | 1.00  | -   |
| 2   | 450122.28     | 2214776.31 | Картометрический                              | 1.00  | -   |
| 3   | 450142.57     | 2214828.54 | Картометрический                              | 1.00  | -   |
| 4   | 450136.95     | 2214894.83 | Картометрический                              | 1.00  | -   |
| 5   | 450116.74     | 2214963.36 | Картометрический                              | 1.00  | -   |
| 6   | 450122.34     | 2214991.23 | Картометрический                              | 1.00  | -   |
| 7   | 450098.08     | 2215018.36 | Картометрический                              | 1.00  | -   |
| 8   | 449940.27     | 2214959.79 | Картометрический                              | 1.00  | -   |
| 9   | 449824.07     | 2214917.29 | Картометрический                              | 1.00  | -   |
| 10  | 449724.57     | 2214931.50 | Картометрический                              | 1.00  | -   |
| 11  | 449719.34     | 2214891.32 | Картометрический                              | 1.00  | -   |
| 12  | 449707.82     | 2214844.01 | Картометрический                              | 1.00  | -   |
| 13  | 449705.31     | 2214821.38 | Картометрический                              | 1.00  | -   |
| 14  | 449700.04     | 2214773.45 | Картометрический                              | 1.00  | -   |
| 15  | 449701.61     | 2214767.27 | Картометрический                              | 1.00  | -   |
| 16  | 449702.99     | 2214764.34 | Картометрический                              | 1.00  | -   |
| 17  | 449705.88     | 2214763.01 | Картометрический                              | 1.00  | -   |
| 18  | 449789.97     | 2214755.25 | Картометрический                              | 1.00  | -   |
| 19  | 449863.77     | 2214752.13 | Картометрический                              | 1.00  | -   |
| 20  | 449881.96     | 2214750.12 | Картометрический                              | 1.00  | -   |
| 21  | 449904.49     | 2214741.64 | Картометрический                              | 1.00  | -   |
| 22  | 449919.25     | 2214735.16 | Картометрический                              | 1.00  | -   |
| 23  | 449923.57     | 2214737.40 | Картометрический                              | 1.00  | -   |
| 24  | 449990.64     | 2214683.18 | Картометрический                              | 1.00  | -   |
| 25  | 450068.60     | 2214713.41 | Картометрический                              | 1.00  | -   |
| 1   | 450145.67     | 2214760.90 | Картометрический                              | 1.00  | -   |
| 3. Сведения о характерных точках части (частей) границы объекта |               |            |   |   |   |
| Обозначение характерных точек части границы                     | Координаты, м |            | Метод определения координат характерной точки | Средняя квадратическая погрешность положения характерной точки (M <sub>t</sub> ), м | Описание обозначения точки на местности (при наличии) |
|   | X             | Y          |   |   |   |
| 1   | 2             | 3          | 4   | 5   | 6   |
| Часть №   |               |            |   |   |   |
| -   | -             | -          | -   | -   | -   |



Приложение № 6  
к правилам землепользования и застройки  
Добринского сельского поселения  
Таловского муниципального района  
Воронежской области

ГРАФИЧЕСКОЕ ОПИСАНИЕ МЕСТОПОЛОЖЕНИЯ ГРАНИЦ  
ТЕРРИТОРИАЛЬНЫХ ЗОН РАСПОЛОЖЕННЫХ ЗА ГРАНИЦАМИ  
НАСЕЛЕННЫХ ПУНКТОВ НА ТЕРРИТОРИИ ДОБРИНСКОГО  
СЕЛЬСКОГО ПОСЕЛЕНИЯ

## ГРАФИЧЕСКОЕ ОПИСАНИЕ

местоположения границ

Зона улиц, дорог, инженерной и транспортной инфраструктуры за границами  
населенных пунктов - ИТ1(наименование объекта, местоположение границ которого описано  
(далее - объект)

## Раздел 1

| Сведения об объекте |   |   |
|---------------------|---|---|
| № п/п               | Характеристики объекта  | Описание характеристик  |
| 1                   | 2   | 3   |
| 1                   | Местоположение объекта  | Воронежская область, Таловский муниципальный район, Добринское сельское поселение |
| 2                   | Площадь объекта $\pm$ величина погрешности определения площади ( $P \pm \Delta P$ ) | -   |
| 3                   | Иные характеристики объекта   | -   |

| Сведения о местоположении границ объекта        |               |            |   |   |  |
|---|---------------|------------|---|---|--|
| 1. Система координат: МСК - 36, зона 2          |               |            |   |   |  |
| 2. Сведения о характерных точках границ объекта |               |            |   |   |  |
| Обозначение<br>характерных<br>точек границ      | Координаты, м |            | Метод определения<br>координат характерной<br>точки | Средняя<br>квадратическая<br>погрешность<br>положения<br>характерной<br>точки (Мт), м | Описание<br>обозначения<br>точки на<br>местности<br>(при<br>наличии) |
|   | X             | Y          |   |   |  |
| 1   | 2             | 3          | 4   | 5   | 6  |
| 1   | 459577.20     | 2213379.90 | Аналитический                                       | 0.20  | -  |
| 2   | 459681.36     | 2213540.93 | Аналитический                                       | 0.20  | -  |
| 3   | 459773.36     | 2213683.13 | Аналитический                                       | 0.20  | -  |
| 4   | 459792.35     | 2213723.77 | Аналитический                                       | 0.20  | -  |
| 5   | 459810.85     | 2213771.10 | Аналитический                                       | 0.20  | -  |
| 6   | 459829.11     | 2213823.94 | Аналитический                                       | 0.20  | -  |
| 7   | 459843.42     | 2213872.38 | Аналитический                                       | 0.20  | -  |
| 8   | 459862.58     | 2213947.71 | Аналитический                                       | 0.20  | -  |
| 9   | 459878.43     | 2214058.17 | Аналитический                                       | 0.20  | -  |
| 10  | 459884.39     | 2214105.72 | Аналитический                                       | 0.20  | -  |
| 11  | 459885.71     | 2214133.34 | Аналитический                                       | 0.20  | -  |
| 12  | 459885.49     | 2214173.03 | Аналитический                                       | 0.20  | -  |
| 13  | 459881.75     | 2214229.15 | Аналитический                                       | 0.20  | -  |
| 14  | 459887.03     | 2214272.53 | Аналитический                                       | 0.20  | -  |
| 15  | 459888.74     | 2214323.51 | Аналитический                                       | 0.20  | -  |
| 16  | 459873.48     | 2214317.98 | Аналитический                                       | 0.20  | -  |
| 17  | 459869.55     | 2214321.04 | Аналитический                                       | 0.20  | -  |
| 18  | 459846.75     | 2214411.03 | Аналитический                                       | 0.20  | -  |
| 19  | 459748.72     | 2214800.09 | Аналитический                                       | 0.20  | -  |
| 20  | 459744.76     | 2214813.94 | Аналитический                                       | 0.20  | -  |
| 21  | 459703.89     | 2214977.42 | Аналитический                                       | 0.20  | -  |
| 22  | 459614.21     | 2215332.62 | Аналитический                                       | 0.20  | -  |
| 23  | 459609.38     | 2215351.96 | Аналитический                                       | 0.20  | -  |
| 24  | 459551.79     | 2215580.79 | Аналитический                                       | 0.20  | -  |
| 25  | 459544.32     | 2215609.34 | Аналитический                                       | 0.20  | -  |
| 26  | 459529.16     | 2215671.56 | Аналитический                                       | 0.20  | -  |
| 27  | 459510.68     | 2215737.98 | Аналитический                                       | 0.20  | -  |
| 28  | 459505.19     | 2215757.10 | Аналитический                                       | 0.20  | -  |
| 29  | 459468.27     | 2215889.00 | Аналитический                                       | 0.20  | -  |
| 30  | 459428.90     | 2216015.63 | Аналитический                                       | 0.20  | -  |
| 31  | 459381.43     | 2216167.10 | Аналитический                                       | 0.20  | -  |
| 32  | 459374.84     | 2216186.68 | Аналитический                                       | 0.20  | -  |
| 33  | 459245.80     | 2216558.40 | Аналитический                                       | 0.20  | -  |
| 34  | 459191.51     | 2216705.68 | Аналитический                                       | 0.20  | -  |
| 35  | 459036.96     | 2217108.21 | Аналитический                                       | 0.20  | -  |
| 36  | 459028.83     | 2217125.37 | Аналитический                                       | 0.20  | -  |

| 1  | 2         | 3          | 4             | 5    | 6 |
|----|-----------|------------|---------------|------|---|
| 37 | 458940.05 | 2217341.84 | Аналитический | 0.20 | - |
| 38 | 458895.02 | 2217454.07 | Аналитический | 0.20 | - |
| 39 | 458880.97 | 2217498.19 | Аналитический | 0.20 | - |
| 40 | 458878.12 | 2217506.55 | Аналитический | 0.20 | - |
| 41 | 458861.78 | 2217496.36 | Аналитический | 0.20 | - |
| 42 | 458848.07 | 2217487.45 | Аналитический | 0.20 | - |
| 43 | 458866.73 | 2217443.53 | Аналитический | 0.30 | - |
| 44 | 458912.40 | 2217329.48 | Аналитический | 0.30 | - |
| 45 | 458994.27 | 2217126.47 | Аналитический | 0.30 | - |
| 46 | 459013.89 | 2217089.21 | Аналитический | 0.30 | - |
| 47 | 459148.62 | 2216730.20 | Аналитический | 0.50 | - |
| 48 | 459142.53 | 2216725.76 | Аналитический | 0.50 | - |
| 49 | 459128.61 | 2216722.58 | Аналитический | 0.50 | - |
| 50 | 458988.41 | 2216701.72 | Аналитический | 0.50 | - |
| 51 | 458966.94 | 2216695.28 | Аналитический | 0.50 | - |
| 52 | 458936.67 | 2216686.19 | Аналитический | 0.50 | - |
| 53 | 458750.65 | 2216652.73 | Аналитический | 0.50 | - |
| 54 | 458623.06 | 2216631.06 | Аналитический | 0.50 | - |
| 55 | 458604.44 | 2216636.84 | Аналитический | 0.50 | - |
| 56 | 458589.38 | 2216649.04 | Аналитический | 0.50 | - |
| 57 | 458500.21 | 2216756.26 | Аналитический | 0.50 | - |
| 58 | 458489.81 | 2216763.40 | Аналитический | 0.50 | - |
| 59 | 458485.01 | 2216754.01 | Аналитический | 0.50 | - |
| 60 | 458481.43 | 2216746.21 | Аналитический | 0.50 | - |
| 61 | 458491.76 | 2216737.05 | Аналитический | 0.50 | - |
| 62 | 458575.64 | 2216637.21 | Аналитический | 0.50 | - |
| 63 | 458592.20 | 2216620.92 | Аналитический | 0.50 | - |
| 64 | 458593.82 | 2216619.14 | Аналитический | 0.50 | - |
| 65 | 458594.82 | 2216616.74 | Аналитический | 0.50 | - |
| 66 | 458594.51 | 2216614.14 | Аналитический | 0.50 | - |
| 67 | 458593.78 | 2216611.64 | Аналитический | 0.50 | - |
| 68 | 458590.82 | 2216605.03 | Аналитический | 0.50 | - |
| 69 | 458603.61 | 2216596.03 | Аналитический | 0.50 | - |
| 70 | 458608.42 | 2216601.89 | Аналитический | 0.50 | - |
| 71 | 458610.67 | 2216603.89 | Аналитический | 0.50 | - |
| 72 | 458613.43 | 2216605.65 | Аналитический | 0.50 | - |
| 73 | 458622.88 | 2216610.25 | Аналитический | 0.50 | - |
| 74 | 458626.47 | 2216611.67 | Аналитический | 0.50 | - |
| 75 | 458630.13 | 2216612.58 | Аналитический | 0.50 | - |
| 76 | 458753.53 | 2216634.17 | Аналитический | 0.50 | - |
| 77 | 458942.68 | 2216664.43 | Аналитический | 0.50 | - |
| 78 | 458969.60 | 2216665.29 | Аналитический | 0.50 | - |
| 79 | 458984.75 | 2216665.79 | Аналитический | 0.50 | - |
| 80 | 459135.96 | 2216694.49 | Аналитический | 0.50 | - |
| 81 | 459154.63 | 2216696.41 | Аналитический | 0.50 | - |
| 82 | 459162.78 | 2216694.71 | Аналитический | 0.50 | - |
| 83 | 459219.27 | 2216546.48 | Аналитический | 0.50 | - |
| 84 | 459355.47 | 2216148.00 | Аналитический | 0.30 | - |

| 1   | 2         | 3          | 4             | 5    | 6 |
|-----|-----------|------------|---------------|------|---|
| 85  | 459440.92 | 2215881.51 | Аналитический | 0.30 | - |
| 86  | 459485.77 | 2215723.20 | Аналитический | 0.30 | - |
| 87  | 459496.68 | 2215682.86 | Аналитический | 0.30 | - |
| 88  | 459502.01 | 2215662.14 | Аналитический | 0.30 | - |
| 89  | 459526.11 | 2215569.38 | Аналитический | 0.30 | - |
| 90  | 459581.32 | 2215350.22 | Аналитический | 0.30 | - |
| 91  | 459587.77 | 2215324.16 | Аналитический | 0.30 | - |
| 92  | 459675.21 | 2214971.02 | Аналитический | 0.30 | - |
| 93  | 459721.23 | 2214789.06 | Аналитический | 0.30 | - |
| 94  | 459818.29 | 2214403.39 | Аналитический | 0.30 | - |
| 95  | 459837.23 | 2214325.31 | Аналитический | 0.30 | - |
| 96  | 459851.53 | 2214226.02 | Аналитический | 0.30 | - |
| 97  | 459854.69 | 2214172.85 | Аналитический | 0.30 | - |
| 98  | 459854.90 | 2214133.97 | Аналитический | 0.30 | - |
| 99  | 459853.85 | 2214107.32 | Аналитический | 0.30 | - |
| 100 | 459832.82 | 2213947.17 | Аналитический | 0.30 | - |
| 101 | 459819.36 | 2213892.33 | Аналитический | 0.30 | - |
| 102 | 459802.12 | 2213834.27 | Аналитический | 0.30 | - |
| 103 | 459784.65 | 2213786.26 | Аналитический | 0.30 | - |
| 104 | 459771.61 | 2213747.35 | Аналитический | 0.30 | - |
| 105 | 459747.90 | 2213695.73 | Аналитический | 0.30 | - |
| 106 | 459544.64 | 2213381.90 | Аналитический | 0.30 | - |
| 107 | 459531.68 | 2213362.44 | Аналитический | 0.30 | - |
| 1   | 459577.20 | 2213379.90 | Аналитический | 0.20 | - |
|     |           |            |               |      |   |
| 108 | 457833.07 | 2215598.87 | Аналитический | 0.50 | - |
| 109 | 457837.46 | 2215616.00 | Аналитический | 0.50 | - |
| 110 | 457843.95 | 2215641.32 | Аналитический | 0.50 | - |
| 111 | 457847.26 | 2215659.30 | Аналитический | 0.50 | - |
| 112 | 457864.08 | 2215749.62 | Аналитический | 0.50 | - |
| 113 | 457882.93 | 2215851.05 | Аналитический | 0.50 | - |
| 114 | 457901.45 | 2215950.72 | Аналитический | 0.50 | - |
| 115 | 457897.76 | 2215952.07 | Аналитический | 0.50 | - |
| 116 | 457858.88 | 2215746.19 | Аналитический | 0.50 | - |
| 117 | 457849.19 | 2215768.93 | Аналитический | 0.50 | - |
| 118 | 457846.12 | 2215752.80 | Аналитический | 0.50 | - |
| 119 | 457824.94 | 2215641.50 | Аналитический | 0.50 | - |
| 120 | 457820.79 | 2215630.51 | Аналитический | 0.50 | - |
| 121 | 457819.50 | 2215628.32 | Аналитический | 0.50 | - |
| 122 | 457817.43 | 2215626.76 | Аналитический | 0.50 | - |
| 123 | 457809.27 | 2215622.21 | Аналитический | 0.50 | - |
| 124 | 457717.19 | 2215585.61 | Аналитический | 0.50 | - |
| 125 | 457634.71 | 2215552.83 | Аналитический | 0.50 | - |
| 126 | 457537.58 | 2215514.23 | Аналитический | 0.50 | - |
| 127 | 457439.67 | 2215475.32 | Аналитический | 0.50 | - |
| 128 | 457343.92 | 2215437.27 | Аналитический | 0.50 | - |
| 129 | 457254.61 | 2215401.78 | Аналитический | 0.50 | - |
| 130 | 457170.72 | 2215368.44 | Аналитический | 0.50 | - |

| 1   | 2         | 3          | 4             | 5    | 6 |
|-----|-----------|------------|---------------|------|---|
| 131 | 457065.58 | 2215327.63 | Аналитический | 0.50 | - |
| 132 | 456975.24 | 2215292.56 | Аналитический | 0.50 | - |
| 133 | 456878.27 | 2215254.92 | Аналитический | 0.50 | - |
| 134 | 456781.97 | 2215217.54 | Аналитический | 0.50 | - |
| 135 | 456690.59 | 2215182.07 | Аналитический | 0.50 | - |
| 136 | 456595.23 | 2215145.05 | Аналитический | 0.50 | - |
| 137 | 456497.22 | 2215107.00 | Аналитический | 0.50 | - |
| 138 | 456362.79 | 2215053.23 | Аналитический | 0.50 | - |
| 139 | 456170.33 | 2214975.32 | Аналитический | 0.50 | - |
| 140 | 456082.91 | 2214939.46 | Аналитический | 0.50 | - |
| 141 | 455986.62 | 2214899.97 | Аналитический | 0.50 | - |
| 142 | 455888.56 | 2214859.75 | Аналитический | 0.50 | - |
| 143 | 455792.95 | 2214820.54 | Аналитический | 0.50 | - |
| 144 | 455697.38 | 2214781.26 | Аналитический | 0.50 | - |
| 145 | 455648.91 | 2214761.61 | Аналитический | 0.50 | - |
| 146 | 455646.04 | 2214762.51 | Аналитический | 0.50 | - |
| 147 | 455644.06 | 2214763.83 | Аналитический | 0.50 | - |
| 148 | 455637.95 | 2214776.12 | Аналитический | 0.50 | - |
| 149 | 455620.74 | 2214767.90 | Аналитический | 0.50 | - |
| 150 | 455623.83 | 2214755.81 | Аналитический | 0.50 | - |
| 151 | 455623.82 | 2214754.29 | Аналитический | 0.50 | - |
| 152 | 455623.01 | 2214753.01 | Аналитический | 0.50 | - |
| 153 | 455620.72 | 2214752.27 | Аналитический | 0.50 | - |
| 154 | 455511.02 | 2214712.03 | Аналитический | 0.50 | - |
| 155 | 455391.81 | 2214664.64 | Аналитический | 0.50 | - |
| 156 | 455298.81 | 2214627.66 | Аналитический | 0.50 | - |
| 157 | 455208.32 | 2214591.69 | Аналитический | 0.50 | - |
| 158 | 455117.60 | 2214555.62 | Аналитический | 0.50 | - |
| 159 | 455075.33 | 2214541.85 | Аналитический | 0.50 | - |
| 160 | 455023.73 | 2214536.62 | Аналитический | 0.50 | - |
| 161 | 455013.11 | 2214535.54 | Аналитический | 0.50 | - |
| 162 | 454998.07 | 2214533.57 | Аналитический | 0.50 | - |
| 163 | 454871.44 | 2214517.03 | Аналитический | 0.50 | - |
| 164 | 454779.86 | 2214509.57 | Аналитический | 0.50 | - |
| 165 | 454715.35 | 2214490.10 | Аналитический | 0.50 | - |
| 166 | 454629.31 | 2214453.21 | Аналитический | 0.50 | - |
| 167 | 454584.86 | 2214442.36 | Аналитический | 0.50 | - |
| 168 | 454545.44 | 2214421.53 | Аналитический | 0.50 | - |
| 169 | 454509.76 | 2214392.45 | Аналитический | 0.50 | - |
| 170 | 454489.04 | 2214372.12 | Аналитический | 0.50 | - |
| 171 | 454485.03 | 2214368.48 | Аналитический | 0.50 | - |
| 172 | 454481.89 | 2214354.49 | Аналитический | 0.50 | - |
| 173 | 454361.48 | 2214255.46 | Аналитический | 0.50 | - |
| 174 | 454333.25 | 2214228.31 | Аналитический | 0.50 | - |
| 175 | 454310.01 | 2214202.26 | Аналитический | 0.50 | - |
| 176 | 454308.31 | 2214201.04 | Аналитический | 0.50 | - |
| 177 | 454306.53 | 2214200.04 | Аналитический | 0.50 | - |
| 178 | 454301.31 | 2214198.11 | Аналитический | 0.50 | - |

| 1   | 2         | 3          | 4             | 5    | 6 |
|-----|-----------|------------|---------------|------|---|
| 179 | 454328.24 | 2214197.72 | Аналитический | 0.50 | - |
| 180 | 454330.65 | 2214198.04 | Аналитический | 0.50 | - |
| 181 | 454346.11 | 2214214.70 | Аналитический | 0.50 | - |
| 182 | 454392.04 | 2214257.17 | Аналитический | 0.50 | - |
| 183 | 454527.82 | 2214375.91 | Аналитический | 0.50 | - |
| 184 | 454592.48 | 2214409.46 | Аналитический | 0.50 | - |
| 185 | 454601.94 | 2214395.90 | Аналитический | 0.50 | - |
| 186 | 454644.07 | 2214425.46 | Аналитический | 0.50 | - |
| 187 | 454719.50 | 2214440.59 | Аналитический | 0.50 | - |
| 188 | 454786.00 | 2214468.17 | Аналитический | 0.50 | - |
| 189 | 454841.19 | 2214490.92 | Аналитический | 0.50 | - |
| 190 | 454876.76 | 2214498.60 | Аналитический | 0.50 | - |
| 191 | 455004.98 | 2214515.60 | Аналитический | 0.50 | - |
| 192 | 455018.44 | 2214517.38 | Аналитический | 0.50 | - |
| 193 | 455030.56 | 2214518.80 | Аналитический | 0.50 | - |
| 194 | 455078.86 | 2214524.46 | Аналитический | 0.50 | - |
| 195 | 455122.18 | 2214536.44 | Аналитический | 0.50 | - |
| 196 | 455215.21 | 2214573.35 | Аналитический | 0.50 | - |
| 197 | 455305.07 | 2214609.00 | Аналитический | 0.50 | - |
| 198 | 455398.12 | 2214645.92 | Аналитический | 0.50 | - |
| 199 | 455518.22 | 2214693.57 | Аналитический | 0.50 | - |
| 200 | 455625.76 | 2214733.93 | Аналитический | 0.50 | - |
| 201 | 455627.50 | 2214734.25 | Аналитический | 0.50 | - |
| 202 | 455629.06 | 2214734.04 | Аналитический | 0.50 | - |
| 203 | 455631.70 | 2214732.56 | Аналитический | 0.50 | - |
| 204 | 455638.14 | 2214721.90 | Аналитический | 0.50 | - |
| 205 | 455656.12 | 2214728.26 | Аналитический | 0.50 | - |
| 206 | 455651.75 | 2214741.27 | Аналитический | 0.50 | - |
| 207 | 455652.22 | 2214743.60 | Аналитический | 0.50 | - |
| 208 | 455653.79 | 2214745.73 | Аналитический | 0.50 | - |
| 209 | 455702.94 | 2214765.75 | Аналитический | 0.50 | - |
| 210 | 455798.76 | 2214804.78 | Аналитический | 0.50 | - |
| 211 | 455894.51 | 2214843.78 | Аналитический | 0.50 | - |
| 212 | 455992.80 | 2214883.81 | Аналитический | 0.50 | - |
| 213 | 456089.05 | 2214923.02 | Аналитический | 0.50 | - |
| 214 | 456176.02 | 2214958.45 | Аналитический | 0.50 | - |
| 215 | 456270.89 | 2214997.09 | Аналитический | 0.50 | - |
| 216 | 456367.45 | 2215035.53 | Аналитический | 0.50 | - |
| 217 | 456508.86 | 2215091.83 | Аналитический | 0.50 | - |
| 218 | 456601.23 | 2215127.89 | Аналитический | 0.50 | - |
| 219 | 456696.88 | 2215165.22 | Аналитический | 0.50 | - |
| 220 | 456787.65 | 2215200.65 | Аналитический | 0.50 | - |
| 221 | 456883.76 | 2215238.17 | Аналитический | 0.50 | - |
| 222 | 456981.55 | 2215276.34 | Аналитический | 0.50 | - |
| 223 | 457072.27 | 2215311.75 | Аналитический | 0.50 | - |
| 224 | 457163.95 | 2215347.53 | Аналитический | 0.50 | - |
| 225 | 457259.73 | 2215385.71 | Аналитический | 0.50 | - |
| 226 | 457349.68 | 2215421.57 | Аналитический | 0.50 | - |

| 1   | 2         | 3          | 4             | 5    | 6 |
|-----|-----------|------------|---------------|------|---|
| 227 | 457445.68 | 2215459.84 | Аналитический | 0.50 | - |
| 228 | 457544.29 | 2215499.15 | Аналитический | 0.50 | - |
| 229 | 457640.78 | 2215537.62 | Аналитический | 0.50 | - |
| 230 | 457721.97 | 2215569.99 | Аналитический | 0.50 | - |
| 231 | 457814.59 | 2215606.91 | Аналитический | 0.50 | - |
| 232 | 457816.96 | 2215606.66 | Аналитический | 0.50 | - |
| 233 | 457818.25 | 2215605.41 | Аналитический | 0.50 | - |
| 234 | 457818.91 | 2215603.88 | Аналитический | 0.50 | - |
| 235 | 457817.65 | 2215593.22 | Аналитический | 0.50 | - |
| 108 | 457833.07 | 2215598.87 | Аналитический | 0.50 | - |
|     |           |            |               |      |   |
| 236 | 453915.47 | 2213432.82 | Аналитический | 0.50 | - |
| 237 | 453912.69 | 2213439.18 | Аналитический | 0.50 | - |
| 238 | 453554.18 | 2213288.55 | Аналитический | 0.50 | - |
| 239 | 453416.91 | 2213242.75 | Аналитический | 0.50 | - |
| 240 | 453423.87 | 2213231.79 | Аналитический | 0.50 | - |
| 241 | 453457.11 | 2213244.76 | Аналитический | 0.50 | - |
| 242 | 453544.54 | 2213280.18 | Аналитический | 0.50 | - |
| 243 | 453635.30 | 2213316.95 | Аналитический | 0.50 | - |
| 244 | 453767.47 | 2213370.50 | Аналитический | 0.50 | - |
| 236 | 453915.47 | 2213432.82 | Аналитический | 0.50 | - |
|     |           |            |               |      |   |
| 245 | 453149.10 | 2213945.91 | Аналитический | 0.50 | - |
| 246 | 453092.49 | 2214083.14 | Аналитический | 0.50 | - |
| 247 | 453100.53 | 2214086.24 | Аналитический | 0.50 | - |
| 248 | 453098.42 | 2214090.44 | Аналитический | 0.50 | - |
| 249 | 453098.56 | 2214092.63 | Аналитический | 0.50 | - |
| 250 | 453099.47 | 2214094.74 | Аналитический | 0.50 | - |
| 251 | 453108.45 | 2214101.90 | Аналитический | 0.50 | - |
| 252 | 453103.31 | 2214111.50 | Аналитический | 0.50 | - |
| 253 | 453091.44 | 2214109.48 | Аналитический | 0.50 | - |
| 254 | 453089.70 | 2214110.42 | Аналитический | 0.50 | - |
| 255 | 453088.33 | 2214112.04 | Аналитический | 0.50 | - |
| 256 | 453029.77 | 2214248.83 | Аналитический | 0.50 | - |
| 257 | 452988.00 | 2214353.69 | Аналитический | 0.50 | - |
| 258 | 452945.81 | 2214471.51 | Аналитический | 0.50 | - |
| 259 | 452900.19 | 2214598.89 | Аналитический | 0.50 | - |
| 260 | 452889.48 | 2214639.78 | Аналитический | 0.50 | - |
| 261 | 452888.17 | 2214701.72 | Аналитический | 0.50 | - |
| 262 | 452891.16 | 2214743.74 | Аналитический | 0.50 | - |
| 263 | 452889.09 | 2214763.22 | Аналитический | 0.50 | - |
| 264 | 452885.40 | 2214774.30 | Аналитический | 0.50 | - |
| 265 | 452865.66 | 2214809.17 | Аналитический | 0.50 | - |
| 266 | 452805.75 | 2214907.62 | Аналитический | 0.50 | - |
| 267 | 452773.76 | 2214973.79 | Аналитический | 0.50 | - |
| 268 | 452726.90 | 2215061.86 | Аналитический | 0.50 | - |
| 269 | 452707.53 | 2215086.07 | Аналитический | 0.50 | - |
| 270 | 452681.12 | 2215100.07 | Аналитический | 0.50 | - |

| 1   | 2         | 3          | 4             | 5    | 6 |
|-----|-----------|------------|---------------|------|---|
| 271 | 452599.15 | 2215122.94 | Аналитический | 0.50 | - |
| 272 | 452503.42 | 2215149.65 | Аналитический | 0.50 | - |
| 273 | 452394.57 | 2215180.02 | Аналитический | 0.50 | - |
| 274 | 452256.78 | 2215218.18 | Аналитический | 0.50 | - |
| 275 | 452214.11 | 2215231.06 | Аналитический | 0.50 | - |
| 276 | 452177.26 | 2215245.76 | Аналитический | 0.50 | - |
| 277 | 452049.80 | 2215305.62 | Аналитический | 0.50 | - |
| 278 | 451936.20 | 2215358.97 | Аналитический | 0.50 | - |
| 279 | 451878.01 | 2215393.49 | Аналитический | 0.50 | - |
| 280 | 451810.51 | 2215433.28 | Аналитический | 0.50 | - |
| 281 | 451684.34 | 2215521.93 | Аналитический | 0.50 | - |
| 282 | 451639.06 | 2215555.91 | Аналитический | 0.50 | - |
| 283 | 451495.71 | 2215593.37 | Аналитический | 0.50 | - |
| 284 | 451440.90 | 2215609.26 | Аналитический | 0.50 | - |
| 285 | 451403.82 | 2215606.21 | Аналитический | 0.50 | - |
| 286 | 451372.09 | 2215593.97 | Аналитический | 0.50 | - |
| 287 | 451340.71 | 2215578.41 | Аналитический | 0.50 | - |
| 288 | 451341.11 | 2215577.59 | Аналитический | 0.50 | - |
| 289 | 451340.21 | 2215577.15 | Аналитический | 0.50 | - |
| 290 | 451339.81 | 2215577.97 | Аналитический | 0.50 | - |
| 291 | 451235.62 | 2215526.33 | Аналитический | 0.50 | - |
| 292 | 451182.61 | 2215497.76 | Аналитический | 0.50 | - |
| 293 | 451138.09 | 2215476.57 | Аналитический | 0.50 | - |
| 294 | 451110.39 | 2215468.79 | Аналитический | 0.50 | - |
| 295 | 451044.62 | 2215454.49 | Аналитический | 0.50 | - |
| 296 | 450991.85 | 2215451.03 | Аналитический | 0.50 | - |
| 297 | 450918.61 | 2215449.97 | Аналитический | 0.50 | - |
| 298 | 450875.27 | 2215456.14 | Аналитический | 0.50 | - |
| 299 | 450757.63 | 2215500.16 | Аналитический | 0.50 | - |
| 300 | 450701.33 | 2215515.45 | Аналитический | 0.50 | - |
| 301 | 450677.98 | 2215518.52 | Аналитический | 0.50 | - |
| 302 | 450641.21 | 2215514.32 | Аналитический | 0.50 | - |
| 303 | 450512.09 | 2215463.33 | Аналитический | 0.50 | - |
| 304 | 450402.74 | 2215420.49 | Аналитический | 0.50 | - |
| 305 | 450373.85 | 2215409.18 | Аналитический | 0.50 | - |
| 306 | 450272.17 | 2215369.33 | Аналитический | 0.50 | - |
| 307 | 450211.59 | 2215342.59 | Аналитический | 0.50 | - |
| 308 | 450178.80 | 2215325.03 | Аналитический | 0.50 | - |
| 309 | 450161.33 | 2215314.31 | Аналитический | 0.50 | - |
| 310 | 450157.83 | 2215313.88 | Аналитический | 0.50 | - |
| 311 | 450155.44 | 2215315.55 | Аналитический | 0.50 | - |
| 312 | 450151.94 | 2215325.89 | Аналитический | 0.50 | - |
| 313 | 450137.79 | 2215315.62 | Аналитический | 0.50 | - |
| 314 | 450139.73 | 2215309.16 | Аналитический | 0.50 | - |
| 315 | 450139.95 | 2215308.18 | Аналитический | 0.50 | - |
| 316 | 450140.92 | 2215304.25 | Аналитический | 0.50 | - |
| 317 | 450140.60 | 2215300.56 | Аналитический | 0.50 | - |
| 318 | 450139.35 | 2215297.10 | Аналитический | 0.50 | - |

| 1   | 2         | 3          | 4             | 5    | 6 |
|-----|-----------|------------|---------------|------|---|
| 319 | 450119.21 | 2215275.30 | Аналитический | 0.50 | - |
| 320 | 450115.48 | 2215274.60 | Аналитический | 0.50 | - |
| 321 | 450111.98 | 2215275.41 | Аналитический | 0.50 | - |
| 322 | 450111.03 | 2215275.72 | Аналитический | 0.50 | - |
| 323 | 450104.39 | 2215281.94 | Аналитический | 0.50 | - |
| 324 | 450103.20 | 2215280.48 | Аналитический | 0.50 | - |
| 325 | 450106.64 | 2215271.71 | Аналитический | 0.50 | - |
| 326 | 450107.93 | 2215268.98 | Аналитический | 0.50 | - |
| 327 | 450123.64 | 2215235.82 | Аналитический | 0.50 | - |
| 328 | 450128.90 | 2215233.87 | Аналитический | 0.50 | - |
| 329 | 450135.89 | 2215241.21 | Аналитический | 0.50 | - |
| 330 | 450130.44 | 2215247.93 | Аналитический | 0.50 | - |
| 331 | 450129.47 | 2215252.49 | Аналитический | 0.50 | - |
| 332 | 450130.85 | 2215256.88 | Аналитический | 0.50 | - |
| 333 | 450154.66 | 2215284.19 | Аналитический | 0.50 | - |
| 334 | 450188.80 | 2215309.15 | Аналитический | 0.50 | - |
| 335 | 450256.26 | 2215341.47 | Аналитический | 0.50 | - |
| 336 | 450260.26 | 2215341.29 | Аналитический | 0.50 | - |
| 337 | 450262.93 | 2215339.77 | Аналитический | 0.50 | - |
| 338 | 450264.03 | 2215338.24 | Аналитический | 0.50 | - |
| 339 | 450269.10 | 2215329.42 | Аналитический | 0.50 | - |
| 340 | 450287.21 | 2215337.11 | Аналитический | 0.50 | - |
| 341 | 450283.56 | 2215347.55 | Аналитический | 0.50 | - |
| 342 | 450284.43 | 2215350.58 | Аналитический | 0.50 | - |
| 343 | 450286.43 | 2215353.20 | Аналитический | 0.50 | - |
| 344 | 450371.64 | 2215387.05 | Аналитический | 0.50 | - |
| 345 | 450408.58 | 2215401.72 | Аналитический | 0.50 | - |
| 346 | 450517.75 | 2215445.09 | Аналитический | 0.50 | - |
| 347 | 450645.53 | 2215495.82 | Аналитический | 0.50 | - |
| 348 | 450673.90 | 2215497.70 | Аналитический | 0.50 | - |
| 349 | 450677.48 | 2215496.17 | Аналитический | 0.50 | - |
| 350 | 450679.63 | 2215494.42 | Аналитический | 0.50 | - |
| 351 | 450686.14 | 2215482.21 | Аналитический | 0.50 | - |
| 352 | 450700.93 | 2215483.06 | Аналитический | 0.50 | - |
| 353 | 450699.96 | 2215489.42 | Аналитический | 0.50 | - |
| 354 | 450700.48 | 2215491.62 | Аналитический | 0.50 | - |
| 355 | 450701.61 | 2215493.72 | Аналитический | 0.50 | - |
| 356 | 450704.14 | 2215494.47 | Аналитический | 0.50 | - |
| 357 | 450747.94 | 2215481.39 | Аналитический | 0.50 | - |
| 358 | 450868.45 | 2215436.83 | Аналитический | 0.50 | - |
| 359 | 450919.76 | 2215429.78 | Аналитический | 0.50 | - |
| 360 | 450991.32 | 2215430.93 | Аналитический | 0.50 | - |
| 361 | 451044.77 | 2215433.51 | Аналитический | 0.50 | - |
| 362 | 451115.71 | 2215450.00 | Аналитический | 0.50 | - |
| 363 | 451146.53 | 2215460.31 | Аналитический | 0.50 | - |
| 364 | 451190.92 | 2215480.74 | Аналитический | 0.50 | - |
| 365 | 451242.32 | 2215507.68 | Аналитический | 0.50 | - |
| 366 | 451380.79 | 2215574.67 | Аналитический | 0.50 | - |

|     |           |            |               |      |   |
|-----|-----------|------------|---------------|------|---|
| 1   | 2         | 3          | 4             | 5    | 6 |
| 367 | 451386.78 | 2215583.85 | Аналитический | 0.50 | - |
| 368 | 451395.11 | 2215597.89 | Аналитический | 0.50 | - |
| 369 | 451585.80 | 2215532.13 | Аналитический | 0.50 | - |
| 370 | 451682.08 | 2215464.57 | Аналитический | 0.50 | - |
| 371 | 451695.46 | 2215456.14 | Аналитический | 0.50 | - |
| 372 | 451800.68 | 2215408.33 | Аналитический | 0.50 | - |
| 373 | 451867.63 | 2215372.77 | Аналитический | 0.50 | - |
| 374 | 451926.72 | 2215338.48 | Аналитический | 0.50 | - |
| 375 | 452040.11 | 2215284.61 | Аналитический | 0.50 | - |
| 376 | 452165.46 | 2215225.05 | Аналитический | 0.50 | - |
| 377 | 452209.07 | 2215207.24 | Аналитический | 0.50 | - |
| 378 | 452257.23 | 2215193.96 | Аналитический | 0.50 | - |
| 379 | 452389.16 | 2215160.17 | Аналитический | 0.50 | - |
| 380 | 452499.06 | 2215130.15 | Аналитический | 0.50 | - |
| 381 | 452592.75 | 2215104.55 | Аналитический | 0.50 | - |
| 382 | 452671.86 | 2215082.94 | Аналитический | 0.50 | - |
| 383 | 452693.20 | 2215071.44 | Аналитический | 0.50 | - |
| 384 | 452701.88 | 2215060.31 | Аналитический | 0.50 | - |
| 385 | 452705.77 | 2215053.56 | Аналитический | 0.50 | - |
| 386 | 452734.39 | 2215016.68 | Аналитический | 0.50 | - |
| 387 | 452738.98 | 2214996.63 | Аналитический | 0.50 | - |
| 388 | 452780.27 | 2214910.38 | Аналитический | 0.50 | - |
| 389 | 452786.92 | 2214896.44 | Аналитический | 0.50 | - |
| 390 | 452819.57 | 2214842.20 | Аналитический | 0.50 | - |
| 391 | 452865.93 | 2214759.41 | Аналитический | 0.50 | - |
| 392 | 452871.67 | 2214742.42 | Аналитический | 0.50 | - |
| 393 | 452869.60 | 2214702.34 | Аналитический | 0.50 | - |
| 394 | 452869.85 | 2214635.97 | Аналитический | 0.50 | - |
| 395 | 452883.26 | 2214590.70 | Аналитический | 0.50 | - |
| 396 | 452927.55 | 2214466.08 | Аналитический | 0.50 | - |
| 397 | 452969.85 | 2214347.05 | Аналитический | 0.50 | - |
| 398 | 453012.69 | 2214241.88 | Аналитический | 0.50 | - |
| 399 | 453071.94 | 2214102.07 | Аналитический | 0.50 | - |
| 400 | 453125.07 | 2214001.97 | Аналитический | 0.50 | - |
| 245 | 453149.10 | 2213945.91 | Аналитический | 0.50 | - |

## 3. Сведения о характерных точках части (частей) границы объекта

| Обозначение<br>характерных<br>точек части<br>границы | Координаты, м |   | Метод определения<br>координат характерной<br>точки | Средняя<br>квадратическая<br>погрешность<br>положения<br>характерной<br>точки (M <sub>t</sub> ), м | Описание<br>обозначения<br>точки на<br>местности<br>(при<br>наличии) |
|--|---------------|---|---|--|--|
|  | X             | Y |   |  |  |
| 1  | 2             | 3 | 4   | 5  | 6  |
| Часть №  |               |   |   |  |  |
| -  | -             | - | -   | -  | -  |



ГРАФИЧЕСКОЕ ОПИСАНИЕ  
местоположения границ

Зона сельскохозяйственного производства за границами населенных пунктов - СХ2

(наименование объекта, местоположение границ которого описано  
(далее - объект)

Раздел 1

| Сведения об объекте |   |   |
|---------------------|---|---|
| № п/п               | Характеристики объекта  | Описание характеристик  |
| 1                   | 2   | 3   |
| 1                   | Местоположение объекта  | Воронежская область, Таловский муниципальный район, Добринское сельское поселение |
| 2                   | Площадь объекта $\pm$ величина погрешности определения площади ( $P \pm \text{Дельта } P$ ) | -   |
| 3                   | Иные характеристики объекта   | -   |

| Сведения о местоположении границ объекта        |               |            |   |  |   |
|---|---------------|------------|---|--|---|
| 1. Система координат: МСК - 36, зона 2          |               |            |   |  |   |
| 2. Сведения о характерных точках границ объекта |               |            |   |  |   |
| Обозначение характерных точек границ            | Координаты, м |            | Метод определения координат характерной точки | Средняя квадратическая погрешность положения характерной точки (Мт), м | Описание обозначения точки на местности (при наличии) |
|   | X             | Y          |   |  |   |
| 1   | 2             | 3          | 4   | 5  | 6   |
| 1   | 458620.34     | 2217046.88 | Картометрический                              | 1.00   | -   |
| 2   | 458641.85     | 2217140.79 | Картометрический                              | 1.00   | -   |
| 3   | 458634.06     | 2217248.16 | Картометрический                              | 1.00   | -   |
| 4   | 458583.25     | 2217308.93 | Картометрический                              | 1.00   | -   |
| 5   | 458483.15     | 2217363.05 | Картометрический                              | 1.00   | -   |
| 6   | 458454.71     | 2217389.29 | Картометрический                              | 1.00   | -   |
| 7   | 458432.57     | 2217416.05 | Картометрический                              | 1.00   | -   |
| 8   | 458379.36     | 2217414.07 | Картометрический                              | 1.00   | -   |
| 9   | 458274.93     | 2217392.72 | Картометрический                              | 1.00   | -   |
| 10  | 458299.25     | 2217272.91 | Картометрический                              | 1.00   | -   |
| 11  | 458338.80     | 2217273.41 | Картометрический                              | 1.00   | -   |
| 12  | 458411.31     | 2217092.92 | Картометрический                              | 1.00   | -   |
| 13  | 458501.82     | 2217018.81 | Картометрический                              | 1.00   | -   |
| 14  | 458561.06     | 2217035.63 | Картометрический                              | 1.00   | -   |
| 1   | 458620.34     | 2217046.88 | Картометрический                              | 1.00   | -   |
|   |               |            |   |  |   |
| 15  | 458079.36     | 2215095.49 | Картометрический                              | 1.00   | -   |
| 16  | 458035.65     | 2215162.82 | Картометрический                              | 1.00   | -   |
| 17  | 458001.42     | 2215164.15 | Картометрический                              | 1.00   | -   |
| 18  | 457982.57     | 2215138.48 | Картометрический                              | 1.00   | -   |
| 19  | 458028.12     | 2215062.25 | Картометрический                              | 1.00   | -   |
| 15  | 458079.36     | 2215095.49 | Картометрический                              | 1.00   | -   |
|   |               |            |   |  |   |
| 20  | 453959.06     | 2214192.57 | Картометрический                              | 1.00   | -   |
| 21  | 453934.55     | 2214257.15 | Картометрический                              | 1.00   | -   |
| 22  | 453852.90     | 2214294.54 | Картометрический                              | 1.00   | -   |
| 23  | 453754.83     | 2214319.76 | Картометрический                              | 1.00   | -   |
| 24  | 453682.02     | 2214324.31 | Картометрический                              | 1.00   | -   |
| 25  | 453746.47     | 2214355.30 | Картометрический                              | 1.00   | -   |
| 26  | 453695.37     | 2214706.54 | Картометрический                              | 1.00   | -   |
| 27  | 453688.93     | 2214684.22 | Картометрический                              | 1.00   | -   |
| 28  | 453684.22     | 2214596.42 | Картометрический                              | 1.00   | -   |
| 29  | 453674.39     | 2214539.32 | Картометрический                              | 1.00   | -   |
| 30  | 453651.76     | 2214481.01 | Картометрический                              | 1.00   | -   |
| 31  | 453575.81     | 2214322.92 | Картометрический                              | 1.00   | -   |
| 32  | 453544.17     | 2214280.64 | Картометрический                              | 1.00   | -   |

| 1  | 2         | 3          | 4                | 5    | 6 |
|----|-----------|------------|------------------|------|---|
| 33 | 453599.25 | 2214302.99 | Картометрический | 1.00 | - |
| 34 | 453669.81 | 2214297.06 | Картометрический | 1.00 | - |
| 35 | 453691.09 | 2214290.87 | Картометрический | 1.00 | - |
| 36 | 453833.56 | 2214212.23 | Картометрический | 1.00 | - |
| 37 | 453891.46 | 2214189.87 | Картометрический | 1.00 | - |
| 20 | 453959.06 | 2214192.57 | Картометрический | 1.00 | - |
|    |           |            |                  |      |   |
| 38 | 453261.54 | 2213237.29 | Картометрический | 1.00 | - |
| 39 | 453256.79 | 2213249.50 | Картометрический | 1.00 | - |
| 40 | 453219.19 | 2213343.71 | Картометрический | 1.00 | - |
| 41 | 453217.25 | 2213342.71 | Картометрический | 1.00 | - |
| 42 | 453030.59 | 2213245.25 | Картометрический | 1.00 | - |
| 43 | 453022.26 | 2213256.11 | Картометрический | 1.00 | - |
| 44 | 453011.40 | 2213261.18 | Картометрический | 1.00 | - |
| 45 | 452987.51 | 2213259.37 | Картометрический | 1.00 | - |
| 46 | 452887.24 | 2213213.39 | Картометрический | 1.00 | - |
| 47 | 452866.97 | 2213199.64 | Картометрический | 1.00 | - |
| 48 | 452856.83 | 2213180.09 | Картометрический | 1.00 | - |
| 49 | 452862.99 | 2213149.68 | Картометрический | 1.00 | - |
| 50 | 452902.45 | 2213051.58 | Картометрический | 1.00 | - |
| 51 | 452945.88 | 2213069.32 | Картометрический | 1.00 | - |
| 52 | 453081.63 | 2213124.71 | Картометрический | 1.00 | - |
| 53 | 453066.79 | 2213161.99 | Картометрический | 1.00 | - |
| 54 | 453067.51 | 2213169.94 | Картометрический | 1.00 | - |
| 55 | 453088.14 | 2213159.10 | Картометрический | 1.00 | - |
| 38 | 453261.54 | 2213237.29 | Картометрический | 1.00 | - |
|    |           |            |                  |      |   |
| 56 | 451089.49 | 2215210.34 | Картометрический | 1.00 | - |
| 57 | 451089.21 | 2215251.66 | Картометрический | 1.00 | - |
| 58 | 450969.75 | 2215249.35 | Картометрический | 1.00 | - |
| 59 | 450999.32 | 2215209.73 | Картометрический | 1.00 | - |
| 56 | 451089.49 | 2215210.34 | Картометрический | 1.00 | - |
|    |           |            |                  |      |   |
| 60 | 450504.83 | 2215001.20 | Картометрический | 1.00 | - |
| 61 | 450445.20 | 2215159.91 | Картометрический | 1.00 | - |
| 62 | 450397.93 | 2215227.34 | Картометрический | 1.00 | - |
| 63 | 450344.57 | 2215376.30 | Картометрический | 1.00 | - |
| 64 | 450286.43 | 2215353.20 | Картометрический | 1.00 | - |
| 65 | 450284.43 | 2215350.58 | Картометрический | 1.00 | - |
| 66 | 450283.56 | 2215347.55 | Картометрический | 1.00 | - |
| 67 | 450287.22 | 2215337.11 | Картометрический | 1.00 | - |
| 68 | 450269.10 | 2215329.42 | Картометрический | 1.00 | - |
| 69 | 450264.03 | 2215338.24 | Картометрический | 1.00 | - |
| 70 | 450262.93 | 2215339.77 | Картометрический | 1.00 | - |
| 71 | 450260.26 | 2215341.29 | Картометрический | 1.00 | - |
| 72 | 450256.26 | 2215341.47 | Картометрический | 1.00 | - |
| 73 | 450188.80 | 2215309.15 | Картометрический | 1.00 | - |
| 74 | 450154.66 | 2215284.19 | Картометрический | 1.00 | - |

| 1   | 2             | 3          | 4   | 5  | 6  |
|---|---------------|------------|---|--|--|
| 75  | 450130.85     | 2215256.88 | Картометрический                                    | 1.00   | -  |
| 76  | 450129.47     | 2215252.49 | Картометрический                                    | 1.00   | -  |
| 77  | 450130.44     | 2215247.93 | Картометрический                                    | 1.00   | -  |
| 78  | 450135.89     | 2215241.21 | Картометрический                                    | 1.00   | -  |
| 79  | 450158.91     | 2215223.18 | Картометрический                                    | 1.00   | -  |
| 80  | 450188.76     | 2215221.29 | Картометрический                                    | 1.00   | -  |
| 81  | 450227.19     | 2215120.87 | Картометрический                                    | 1.00   | -  |
| 82  | 450237.02     | 2215085.29 | Картометрический                                    | 1.00   | -  |
| 83  | 450297.84     | 2214933.84 | Картометрический                                    | 1.00   | -  |
| 84  | 450298.87     | 2214933.88 | Картометрический                                    | 1.00   | -  |
| 60  | 450504.83     | 2215001.20 | Картометрический                                    | 1.00   | -  |
|   |               |            |   |  |  |
| 85  | 450122.80     | 2215352.40 | Картометрический                                    | 1.00   | -  |
| 86  | 450108.14     | 2215393.39 | Картометрический                                    | 1.00   | -  |
| 87  | 450092.40     | 2215388.96 | Картометрический                                    | 1.00   | -  |
| 88  | 450105.97     | 2215347.78 | Картометрический                                    | 1.00   | -  |
| 85  | 450122.80     | 2215352.40 | Картометрический                                    | 1.00   | -  |
| 3. Сведения о характерных точках части (частей) границы объекта |               |            |   |  |  |
| Обозначение<br>характерных<br>точек части<br>границы            | Координаты, м |            | Метод определения<br>координат характерной<br>точки | Средняя<br>квадратическая<br>погрешность<br>положения<br>характерной<br>точки (M <sub>t</sub> ), м | Описание<br>обозначения<br>точки на<br>местности<br>(при<br>наличии) |
|   | X             | Y          |   |  |  |
| 1   | 2             | 3          | 4   | 5  | 6  |
| Часть №   |               |            |   |  |  |
| -   | -             | -          | -   | -  | -  |



ГРАФИЧЕСКОЕ ОПИСАНИЕ  
местоположения границ

Зона ритуальных объектов за границами населенных пунктов - СН1

(наименование объекта, местоположение границ которого описано  
(далее - объект)

Раздел 1

| Сведения об объекте |   |   |
|---------------------|---|---|
| № п/п               | Характеристики объекта  | Описание характеристик  |
| 1                   | 2   | 3   |
| 1                   | Местоположение объекта  | Воронежская область, Таловский муниципальный район, Добринское сельское поселение |
| 2                   | Площадь объекта $\pm$ величина погрешности определения площади ( $P \pm \Delta P$ ) | -   |
| 3                   | Иные характеристики объекта   | -   |

## Раздел 2

| Сведения о местоположении границ объекта                        |               |            |   |   |   |
|---|---------------|------------|---|---|---|
| 1. Система координат: МСК - 36, зона 2                          |               |            |   |   |   |
| 2. Сведения о характерных точках границ объекта                 |               |            |   |   |   |
| Обозначение характерных точек границ                            | Координаты, м |            | Метод определения координат характерной точки | Средняя квадратическая погрешность положения характерной точки (M <sub>t</sub> ), м | Описание обозначения точки на местности (при наличии) |
|   | X             | Y          |   |   |   |
| 1   | 2             | 3          | 4   | 5   | 6   |
| 1   | 458169.77     | 2217528.50 | Аналитический                                 | 2.50  | -   |
| 2   | 458162.90     | 2217596.20 | Аналитический                                 | 2.50  | -   |
| 3   | 458092.13     | 2217570.14 | Аналитический                                 | 2.50  | -   |
| 4   | 458079.53     | 2217563.41 | Аналитический                                 | 2.50  | -   |
| 5   | 458098.08     | 2217511.33 | Аналитический                                 | 2.50  | -   |
| 6   | 458131.18     | 2217517.24 | Аналитический                                 | 2.50  | -   |
| 1   | 458169.77     | 2217528.50 | Аналитический                                 | 2.50  | -   |
|   |               |            |   |   |   |
| 7   | 449768.30     | 2216035.68 | Аналитический                                 | 0.20  | -   |
| 8   | 449764.44     | 2216043.86 | Аналитический                                 | 0.20  | -   |
| 9   | 449700.14     | 2216013.31 | Аналитический                                 | 0.20  | -   |
| 10  | 449661.82     | 2216100.28 | Аналитический                                 | 0.20  | -   |
| 11  | 449581.43     | 2216068.84 | Аналитический                                 | 0.20  | -   |
| 12  | 449624.05     | 2215972.13 | Аналитический                                 | 0.20  | -   |
| 7   | 449768.30     | 2216035.68 | Аналитический                                 | 0.20  | -   |
| 3. Сведения о характерных точках части (частей) границы объекта |               |            |   |   |   |
| Обозначение характерных точек части границы                     | Координаты, м |            | Метод определения координат характерной точки | Средняя квадратическая погрешность положения характерной точки (M <sub>t</sub> ), м | Описание обозначения точки на местности (при наличии) |
|   | X             | Y          |   |   |   |
| 1   | 2             | 3          | 4   | 5   | 6   |
| Часть №   |               |            |   |   |   |
| -   | -             | -          | -   | -   | -   |

