



Правовое управление правительства
Воронежской области

ЗАРЕГИСТРИРОВАНО

« 14 » 07 2023 г.

Регистрационный номер № 784

**Управление по охране объектов культурного наследия
Воронежской области**

П Р И К А З

07 июля 2023 г.

№ 71-01-07/317

Воронеж

**Об утверждении границ территории объекта культурного наследия
регионального значения «Братская могила № 212», расположенного по
адресу: Воронежская область, Новоусманский район, с. Бабяково
(уточненный адрес - Воронежская область, Новоусманский район,
с. Бабяково, ул. Юбилейная, 5 «а»)**

В соответствии с Федеральным законом от 25.06.2002 № 73-ФЗ «Об объектах культурного наследия (памятниках истории и культуры) народов Российской Федерации», Законом Воронежской области от 05.05.2015 № 46-ОЗ «Об особенностях правового регулирования отношений, связанных с сохранением, использованием, популяризацией и государственной охраной объектов культурного наследия на территории Воронежской области», Положением об управлении по охране объектов культурного наследия Воронежской области, утвержденным постановлением Правительства Воронежской области от 13.04.2015 № 275, в целях государственной охраны объектов культурного наследия (памятников истории и культуры)

п р и к а з ы в а ю:

1. Утвердить границы территории объекта культурного наследия регионального значения «Братская могила № 212», расположенного по

адресу: Воронежская область, Новоусманский район, с. Бабяково (уточненный адрес - Воронежская область, Новоусманский район, с. Бабяково, ул. Юбилейная, 5 «а»), согласно приложению к настоящему приказу.

2. Контроль за исполнением настоящего приказа оставляю за собой.

Руководитель управления

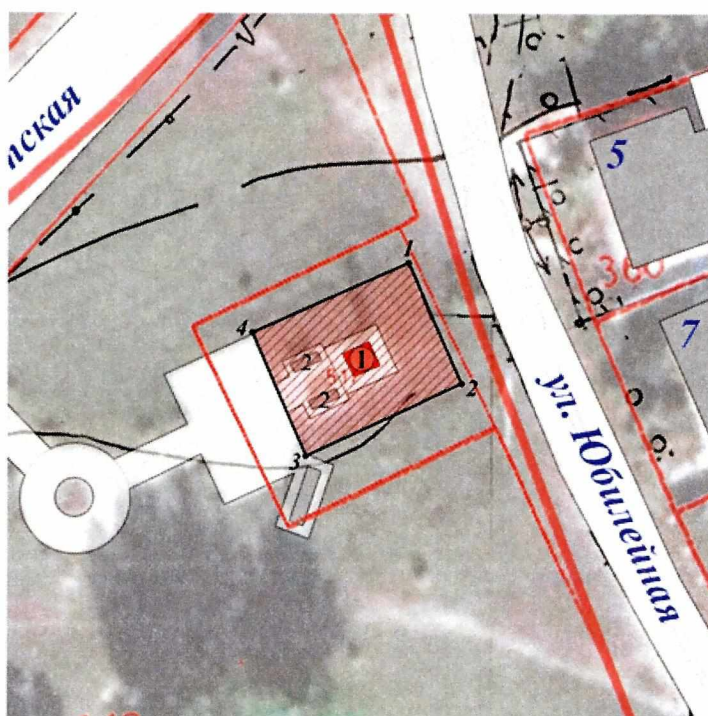


Н.А. Гарашкин




УТВЕРЖДЕНЫ
приказом управления по охране
объектов культурного наследия
Воронежской области
от 07.07.2023 № 71-01-07/317

**Границы территории объекта культурного наследия
регионального значения «Братская могила № 212», расположенного по
адресу: Воронежская область, Новоусманский район, с. Бабяково
(уточненный адрес - Воронежская область, Новоусманский район,
с. Бабяково, ул. Юбилейная, 5 «а»)**

**1. Графическое описание местоположения границ территории
объекта культурного наследия**



Условные обозначения:

-  - Объект культурного наследия
-  - Территория объекта культурного наследия
- 1, 2 - Поворотные (характерные) точки
-  - Капитальные объекты благоустройства

2. Координаты характерных точек границ территории объекта культурного наследия

№ характерной точки	Координаты точек в местной системе координат, м Система координат МСК-36	
	X	Y
1	515626.28	1312024.57
2	515615.12	1312029.52
3	515608.46	1312015.31
4	515619.83	1312010.39

3. Режим использования территории объекта культурного наследия

Разрешается:

Ведение хозяйственной деятельности, не противоречащей требованиям обеспечения сохранности объекта культурного наследия и позволяющей обеспечить функционирование объекта культурного наследия в современных условиях, в том числе:

- проведение работ по сохранению объекта культурного наследия;
- установка памятных знаков и иной историко-культурной информации, относящихся к объекту культурного наследия;
- благоустройство территории, устройство плиточного и иного покрытия, элементов освещения, малых архитектурных форм;
- озеленение с учетом визуального восприятия объекта культурного наследия.

Запрещается:

- строительство объектов капитального строительства;
- установка временных и некапитальных сооружений, рекламных конструкций;
- устройство непрозрачных ограждений;

- замусоривание и захламление территории;
- проведение земляных и строительных работ, за исключением работ по сохранению объекта культурного наследия и его отдельных элементов, работ по благоустройству и озеленению территории.