




ДЕПАРТАМЕНТ
АРХИТЕКТУРЫ И ГРАДОСТРОИТЕЛЬСТВА
ВОРОНЕЖСКОЙ ОБЛАСТИ



ПРИКАЗ

23.06.2023

№ 45-01-04/553

г. Воронеж

**Об утверждении правил землепользования и застройки
Новобелянского сельского поселения Кантемировского
муниципального района Воронежской области**

В соответствии с Градостроительным кодексом Российской Федерации, Федеральным законом от 06.10.2003 № 131-ФЗ «Об общих принципах организации местного самоуправления в Российской Федерации», законами Воронежской области от 07.07.2006 № 61-ОЗ «О регулировании градостроительной деятельности в Воронежской области», от 20.12.2018 № 173-ОЗ «О перераспределении полномочий по утверждению правил землепользования и застройки между органами местного самоуправления поселений Воронежской области, городского округа город Нововоронеж, Борисоглебского городского округа и исполнительными органами государственной власти Воронежской области», постановлениями Правительства Воронежской области от 31.12.2014 № 1240 «Об утверждении Положения о департаменте архитектуры и градостроительства Воронежской области», от 19.10.2022 № 753 «Об определении случаев принятия решений по вопросам градостроительной деятельности без проведения общественных обсуждений или публичных слушаний», на основании приказа департамента архитектуры и градостроительства Воронежской области от 30.12.2019

№ 45-01-04/900 «О подготовке проектов правил землепользования и застройки поселений Богучарского, Бутурлиновского, Грибановского, Калачеевского, Каменского, Кантемировского, Нижнедевицкого, Новохопёрского, Острогжского, Петропавловского, Поворинского, Репьёвского, Россошанского, Таловского, Терновского и Эргильского муниципальных районов и Борисоглебского городского округа Воронежской области», с учетом заключения о результатах публичных слушаний от 04.05.2023

п р и к а з ы в а ю:

1. Утвердить прилагаемые правила землепользования и застройки Новобелянского сельского поселения Кантемировского муниципального района Воронежской области.

2. Признать утратившими силу следующие решения Совета народных депутатов Новобелянского сельского поселения Кантемировского муниципального района Воронежской области:

- от 17.10.2017 № 105 «Об утверждении Правил землепользования и застройки Новобелянского сельского поселения Кантемировского муниципального района Воронежской области»;

- от 05.10.2018 № 148 «О внесении изменений и дополнений в решение Совета народных депутатов Новобелянского сельского поселения от 17.10.2017 года №105 «Об утверждении Правил землепользования и застройки Новобелянского сельского поселения Кантемировского муниципального района Воронежской области».

3. Контроль исполнения настоящего приказа оставляю за собой.

Заместитель руководителя департамента
архитектуры и градостроительства
Воронежской области – начальник отдела
территориального планирования

С.М. Беляева

Приложение

УТВЕРЖДЕНЫ
приказом департамента
архитектуры и градостроительства
Воронежской области
от 23.06.2023 № 45-01-04/553

**ПРАВИЛА ЗЕМЛЕПОЛЬЗОВАНИЯ И ЗАСТРОЙКИ
НОВОБЕЛЯНСКОГО СЕЛЬСКОГО ПОСЕЛЕНИЯ
КАНТЕМИРОВСКОГО МУНИЦИПАЛЬНОГО РАЙОНА
ВОРОНЕЖСКОЙ ОБЛАСТИ**

**ЧАСТЬ I. ПОРЯДОК ПРИМЕНЕНИЯ ПРАВИЛ
ЗЕМЛЕПОЛЬЗОВАНИЯ И ЗАСТРОЙКИ И ВНЕСЕНИЯ В НИХ
ИЗМЕНЕНИЙ**

Раздел 1. Общие положения

**1. Предмет регулирования и цели подготовки Правил
землепользования и застройки Новобелянского сельского поселения
Кантемировского муниципального района Воронежской области**

1. Правила землепользования и застройки Новобелянского сельского поселения Кантемировского муниципального района Воронежской области (далее – Правила) являются документом градостроительного зонирования, который утверждается нормативным правовым актом департамента архитектуры и градостроительства Воронежской области и в котором устанавливаются территориальные зоны, градостроительные регламенты, порядок применения такого документа и порядок внесения в него изменений.

2. Правила разработаны в соответствии с Градостроительным кодексом Российской Федерации (далее – ГрК РФ), Земельным кодексом Российской Федерации, Федеральным законом от 06.10.2003 № 131-ФЗ «Об общих принципах организации местного самоуправления в Российской Федерации», иными нормативными правовыми актами Российской Федерации».

Федерации, Воронежской области, муниципальными правовыми актами муниципального образования с учетом положений нормативных актов и документов, определяющих основные направления социально-экономического и градостроительного развития муниципального образования, а также сведений Единого государственного реестра недвижимости, сведений, документов и материалов, содержащихся в государственных информационных системах обеспечения градостроительной деятельности.

3. Правила разработаны в целях:

- создания условий для устойчивого развития территории муниципального образования, сохранения окружающей среды и объектов культурного наследия;
- создания условий для планировки территории муниципального образования;
- обеспечения прав и законных интересов физических и юридических лиц, в том числе правообладателей земельных участков и объектов капитального строительства;
- создания условий для привлечения инвестиций, в том числе путем предоставления возможности выбора наиболее эффективных видов разрешенного использования земельных участков и объектов капитального строительства.

2. Основные понятия, используемые в Правилах

В настоящих Правилах используются основные понятия, установленные законодательством Российской Федерации.

3. Сфера применения Правил

1. Действие настоящих Правил распространяется на всю территорию Новобелянского сельского поселения Кантемировского муниципального района Воронежской области. Правила обязательны для соблюдения органами государственной власти, органами местного самоуправления, физическими и юридическими лицами, при осуществлении

ими градостроительной деятельности на территории Новобелянского сельского поселения Кантемировского муниципального района Воронежской области.

2. Настоящие Правила применяются наряду с:

- техническими регламентами и иными обязательными требованиями, установленными в соответствии с законодательством в целях обеспечения безопасности жизни и здоровья людей, надежности и безопасности зданий, строений и сооружений, сохранения окружающей природной среды и объектов культурного наследия;
- региональными и местными нормативами градостроительного проектирования.

4. Содержание и порядок применения Правил

1. Правила включают в себя:

- 1) порядок их применения и внесения изменений в Правила;
- 2) карту градостроительного зонирования;
- 3) градостроительные регламенты.

Обязательным приложением к настоящим Правилам являются сведения о границах территориальных зон, которые должны содержать графическое описание местоположения границ территориальных зон, перечень координат характерных точек этих границ в системе координат, используемой для ведения Единого государственного реестра недвижимости.

2. Порядок применения Правил и внесения в них изменений включает в себя положения:

- 1) о регулировании землепользования и застройки;
- 2) об изменении видов разрешенного использования земельных участков и объектов капитального строительства физическими и юридическими лицами;
- 3) о подготовке документации по планировке территории органами местного самоуправления;

4) о проведении общественных обсуждений или публичных слушаний по вопросам землепользования и застройки;

5) о внесении изменений в Правила;

6) о регулировании иных вопросов землепользования и застройки.

5. Использование объектов недвижимости, не соответствующих настоящим Правилам

1. Земельные участки или объекты капитального строительства, виды разрешенного использования, предельные (минимальные и (или) максимальные) размеры и предельные параметры которых не соответствуют градостроительному регламенту, могут использоваться без установления срока приведения их в соответствие с градостроительным регламентом, за исключением случаев, если использование таких земельных участков и объектов капитального строительства опасно для жизни или здоровья человека, для окружающей среды, объектов культурного наследия.

2. Реконструкция указанных в подпункте 1 настоящего пункта объектов капитального строительства может осуществляться только путем приведения таких объектов в соответствие с градостроительным регламентом или путем уменьшения их несоответствия предельным параметрам разрешенного строительства, реконструкции. Изменение видов разрешенного использования указанных земельных участков и объектов капитального строительства может осуществляться путем приведения их в соответствие с видами разрешенного использования земельных участков и объектов капитального строительства, установленными градостроительным регламентом.

3. В случае если использование указанных в подпункте 1 настоящего пункта земельных участков и объектов капитального строительства продолжается и опасно для жизни или здоровья человека, для окружающей среды, объектов культурного наследия, в соответствии с федеральными законами может быть наложен запрет на использование таких земельных участков и объектов.

6. Открытость и доступность информации о землепользовании и застройке

1. Настоящие Правила являются открытыми и общедоступными.
2. Настоящие Правила подлежат опубликованию в порядке, установленном для официального опубликования нормативных правовых актов Воронежской области, и размещению в федеральной государственной информационной системе территориального планирования и в государственной информационной системе обеспечения градостроительной деятельности.

Раздел 2. Положения о регулировании землепользования и застройки

7. Перераспределение полномочий между органами местного самоуправления Новобелянского сельского поселения Кантемировского муниципального района Воронежской области и департаментом архитектуры и градостроительства Воронежской области

1. На основании Закона Воронежской области от 20.12.2018 № 173-ОЗ «О перераспределении полномочий по утверждению правил землепользования и застройки между органами местного самоуправления поселений Воронежской области, городского округа город Нововоронеж, Борисоглебского городского округа и исполнительными органами государственной власти Воронежской области» (далее – Закон Воронежской области) и в соответствии со статьей 8.2 ГрК РФ, частью 3 статьи 6 Федерального закона от 21.12.2021 № 414-ФЗ «Об общих принципах организации публичной власти в субъектах Российской Федерации», частью 1.2 статьи 17 Федерального закона от 06.10.2003 № 131-ФЗ «Об общих принципах организации местного самоуправления в Российской Федерации» полномочия по утверждению Правил перераспределены между органами местного самоуправления Новобелянского сельского поселения Кантемировского муниципального района Воронежской области и департаментом архитектуры и градостроительства Воронежской области

(далее – Уполномоченный орган) на срок, установленный Законом Воронежской области.

2. После истечения срока, указанного в Законе Воронежской области, полномочия Уполномоченного органа, предусмотренные настоящими Правилами, осуществляются органами местного самоуправления Новобелянского сельского поселения Кантемировского муниципального района Воронежской области в соответствии с требованиями ГрК РФ.

8. Полномочия Уполномоченного органа по вопросам землепользования и застройки

1. Полномочия Уполномоченного органа по вопросам землепользования и застройки включают:

1) принятие решений о подготовке проекта Правил, о подготовке проекта о внесении изменений в Правила;

2) утверждение Правил, утверждение внесения изменений в Правила;

3) принятие решений о предоставлении разрешений на условно разрешенный вид использования объектов капитального строительства или земельного участка;

4) принятие решений о предоставлении разрешения на отклонение от предельных параметров разрешенного строительства, реконструкции объектов капитального строительства;

5) иные полномочия в соответствии с действующим законодательством.

9. Комиссия по подготовке проектов Правил

1. Комиссия по подготовке проектов правил землепользования и застройки поселений Воронежской области, городского округа город Нововоронеж, Борисоглебского городского округа (далее – Комиссия) является специально созданным постоянно действующим коллегиальным органом при Уполномоченном органе в целях реализации полномочий,

указанных в пункте 8 настоящих Правил, перераспределенных в соответствии с Законом Воронежской области и обеспечения выполнения задач градостроительного зонирования.

2. Комиссия создается и прекращает свою деятельность приказом Уполномоченного органа.

3. Состав и порядок деятельности Комиссии утверждается приказом Уполномоченного органа.

Раздел 3. Положения об изменении видов разрешенного использования земельных участков и объектов капитального строительства физическими и юридическими лицами

10. Изменение видов разрешенного использования земельных участков и объектов капитального строительства

1. Для каждой из установленных настоящими Правилами территориальных зон могут устанавливаться основные, условно разрешенные и вспомогательные виды разрешенного использования земельных участков и объектов капитального строительства.

2. Изменение одного вида разрешенного использования земельных участков и объектов капитального строительства на другой вид такого использования осуществляется в соответствии с градостроительным регламентом при условии соблюдения требований технических регламентов.

3. Основные и вспомогательные виды разрешенного использования земельных участков и объектов капитального строительства правообладателями земельных участков и объектов капитального строительства, за исключением органов государственной власти, органов местного самоуправления, государственных и муниципальных учреждений, государственных и муниципальных унитарных предприятий, выбираются самостоятельно без дополнительных разрешений и согласования.

4. Решения об изменении одного вида разрешенного использования земельных участков и объектов капитального строительства, расположенных

на землях, на которые действие градостроительных регламентов не распространяется или для которых градостроительные регламенты не устанавливаются, на другой вид такого использования принимаются в соответствии с федеральными законами.

11. Предоставление разрешения на условно разрешенный вид использования земельного участка или объекта капитального строительства

1. Физическое или юридическое лицо, заинтересованное в предоставлении разрешения на условно разрешенный вид использования земельного участка или объекта капитального строительства (далее - разрешение на условно разрешенный вид использования), направляет заявление о предоставлении разрешения на условно разрешенный вид использования в Комиссию. Заявление о предоставлении разрешения на условно разрешенный вид использования может быть направлено в форме электронного документа, подписанного электронной подписью в соответствии с требованиями Федерального закона от 06.04.2011 № 63-ФЗ «Об электронной подписи».

2. Порядок предоставления разрешения на условно разрешенный вид использования земельного участка или объекта капитального строительства определен статьей 39 ГрК РФ.

3. Проект решения о предоставлении разрешения на условно разрешенный вид использования подлежит рассмотрению на общественных обсуждениях или публичных слушаниях, проводимых в порядке, установленном статьей 5.1 ГрК РФ, с учетом положений статьи 39 ГрК РФ.

12. Предоставление разрешения на отклонение от предельных параметров разрешенного строительства, реконструкции объектов капитального строительства

1. Правообладатели земельных участков, размеры которых меньше установленных градостроительным регламентом минимальных размеров земельных участков либо конфигурация, инженерно-геологические или иные характеристики которых неблагоприятны для застройки, вправе обратиться

за разрешениями на отклонение от предельных параметров разрешенного строительства, реконструкции объектов капитального строительства (далее также – разрешение на отклонение от предельных параметров).

2. Правообладатели земельных участков вправе обратиться за разрешениями на отклонение от предельных параметров разрешенного строительства, реконструкции объектов капитального строительства, если такое отклонение необходимо в целях однократного изменения одного или нескольких предельных параметров разрешенного строительства, реконструкции объектов капитального строительства, установленных градостроительным регламентом для конкретной территориальной зоны, не более чем на десять процентов.

3. Порядок предоставления разрешения на отклонение от предельных параметров определен статьей 40 ГрК РФ.

4. Проект решения о предоставлении разрешения на отклонение от предельных параметров подлежит рассмотрению на общественных обсуждениях или публичных слушаниях, проводимых в порядке, установленном статьей 5.1 ГрК РФ, с учетом положений статьи 39 ГрК РФ, за исключением случая, указанного в части 1.1 статьи 40 ГрК РФ.

Раздел 4. Положения о подготовке документации по планировке территории органами местного самоуправления

13. Общие положения о подготовке документации по планировке территории

1. Подготовка документации по планировке территории осуществляется в целях обеспечения устойчивого развития территорий, в том числе выделения элементов планировочной структуры, установления границ земельных участков, установления границ зон планируемого размещения объектов капитального строительства.

2. Подготовка документации по планировке территории осуществляется в соответствии с главой 5 ГрК РФ.

3. Состав и содержание документации по планировке территории определяется ГрК РФ.

Раздел 5. Положения о проведении общественных обсуждений или публичных слушаний по вопросам землепользования и застройки

14. Общие положения о порядке проведения общественных обсуждений или публичных слушаний в сфере градостроительной деятельности

1. В целях соблюдения права человека на благоприятные условия жизнедеятельности, прав и законных интересов правообладателей земельных участков и объектов капитального строительства по проектам правил землепользования и застройки, проектам планировки территории, проектам межевания территории, проектам, предусматривающим внесение изменений в один из указанных утвержденных документов, проектам решений о предоставлении разрешения на условно разрешенный вид использования земельного участка или объекта капитального строительства, проектам решений о предоставлении разрешения на отклонение от предельных параметров разрешенного строительства, реконструкции объектов капитального строительства в соответствии с уставом муниципального образования и (или) нормативным правовым актом представительного органа муниципального образования и с учетом положений ГрК РФ проводятся общественные обсуждения или публичные слушания, за исключением случаев, предусмотренных ГрК РФ и другими федеральными законами.

2. Порядок проведения общественных обсуждений или публичных слушаний определяется ГрК РФ, Уставом Новобелянского сельского поселения Кантемировского муниципального района Воронежской области и (или) нормативным правовым актом представительного органа муниципального образования.

Раздел 6. Положения о внесении изменений в Правила

15. Основания и порядок внесения изменений в Правила

1. Основания для рассмотрения вопроса о внесении изменений в настоящие Правила предусмотрены статьей 33 ГрК РФ.

2. Внесение изменений в Правила осуществляется в порядке, предусмотренном статьями 31 и 32 ГрК РФ, с учетом особенностей, установленных статьей 33 ГрК РФ.

Раздел 7. Положения о регулировании иных вопросов землепользования и застройки

16. Общие принципы регулирования иных вопросов землепользования и застройки на территории Новобелянского сельского поселения Кантемировского муниципального района Воронежской области

Иные вопросы землепользования и застройки на территории Новобелянского сельского поселения Кантемировского муниципального района Воронежской области регулируются законодательством Российской Федерации, Воронежской области, муниципальными правовыми актами Новобелянского сельского поселения Кантемировского муниципального района Воронежской области.

ЧАСТЬ II. КАРТА ГРАДОСТРОИТЕЛЬНОГО ЗОНИРОВАНИЯ**17. Карты градостроительного зонирования**

1. Карта градостроительного зонирования территории Новобелянского сельского поселения Кантемировского муниципального района Воронежской области.



ПРАВИЛА ЗЕМЛЕПОЛЬЗОВАНИЯ И ЗАСТРОЙКИ Карта градостроительного зонирования территории

Новобелянского сельского поселения Кантемировского муниципального района
Воронежской области

УСЛОВНЫЕ ОБОЗНАЧЕНИЯ

Территориальные границы

- Граница сельского поселения
- Граница населенного пункта

Территории, для которых градостроительные регламенты не устанавливаются

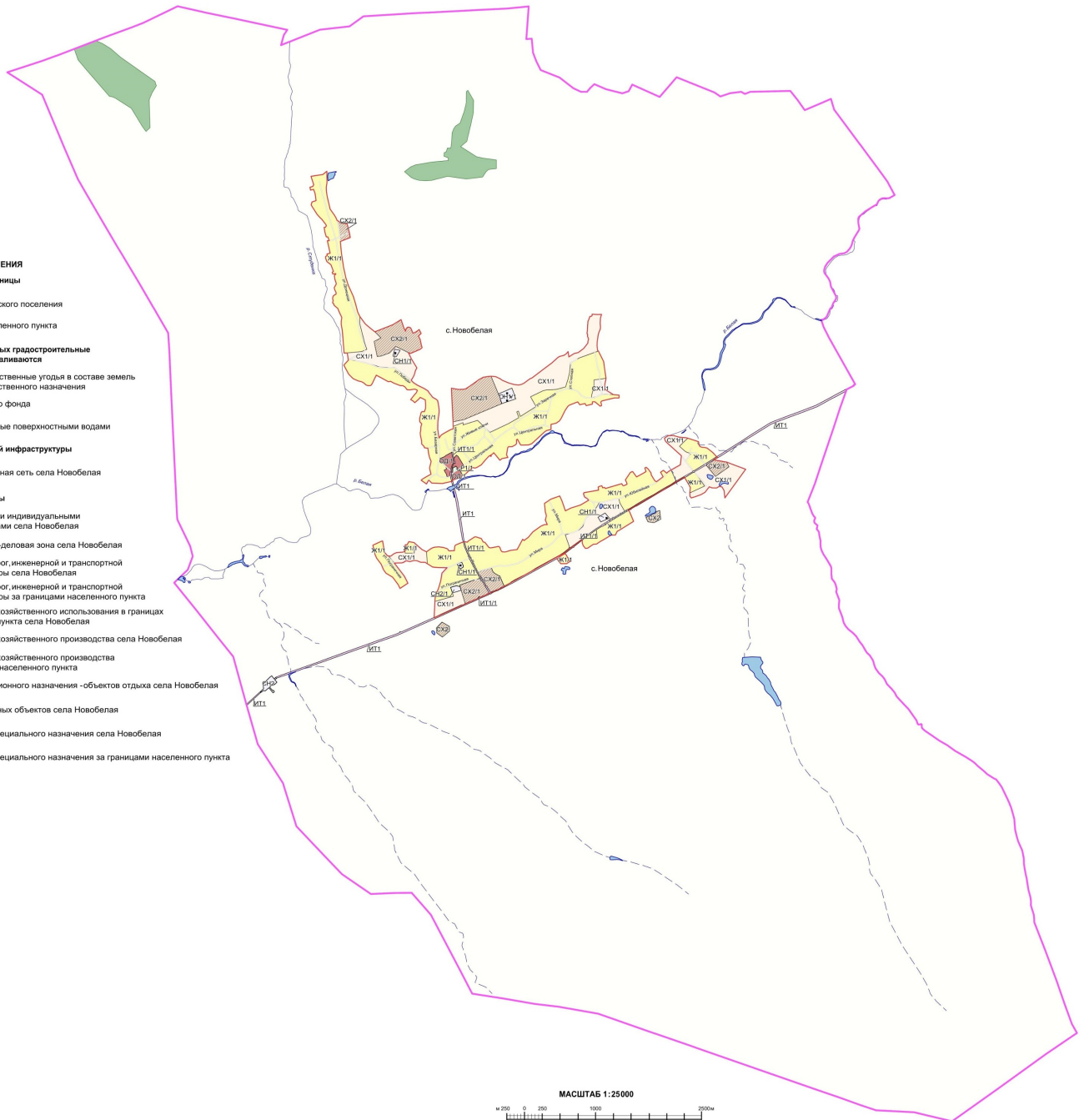
- Сельскохозяйственные угодья в составе земель сельскохозяйственного назначения
- Земли лесного фонда
- Земли, покрытые поверхностными водами

Объекты транспортной инфраструктуры

- Улично-дорожная сеть села Новобелая

Территориальные зоны

- Ж1/1 Зона застройки индивидуальными жилыми домами села Новобелая
- ОД/1 Общественно-деловая зона села Новобелая
- ИТ1/1 Зона улиц, дорог, инженерной и транспортной инфраструктуры села Новобелая
- ИТ1 Зона улиц, дорог, инженерной и транспортной инфраструктуры за границами населенного пункта
- СХ1/1 Зона сельскохозяйственного использования в границах населенного пункта села Новобелая
- СХ2/1 Зона сельскохозяйственного производства села Новобелая
- СХ2 Зона сельскохозяйственного производства за границами населенного пункта
- Р1/1 Зона рекреационного назначения - объектов отдыха села Новобелая
- Р1/1 Зона ритуальных объектов села Новобелая
- СН2/1 Зона иного специального назначения села Новобелая
- СН2 Зона иного специального назначения за границами населенного пункта



МАСШТАБ 1:25000
0 250 500 1000 2000м

2. Карта градостроительного зонирования с отображением зон с особыми условиями использования территории Новобелянского сельского поселения Кантемировского муниципального района Воронежской области.



ПРАВИЛА ЗЕМЛЕПОЛЬЗОВАНИЯ И ЗАСТРОЙКИ
Карта градостроительного зонирования с отображением зон
с особыми условиями использования территории
 Новобелянского сельского поселения Кантемировского муниципального района
 Воронежской области

УСЛОВНЫЕ ОБОЗНАЧЕНИЯ

Территориальные границы

- Граница сельского поселения
- Граница населенного пункта

Территории, для которых градостроительные регламенты не устанавливаются

- Сельскохозяйственные угодья в составе земель сельскохозяйственного назначения
- Земли лесного фонда
- Земли, покрытые поверхностными водами

Виды территориальных зон

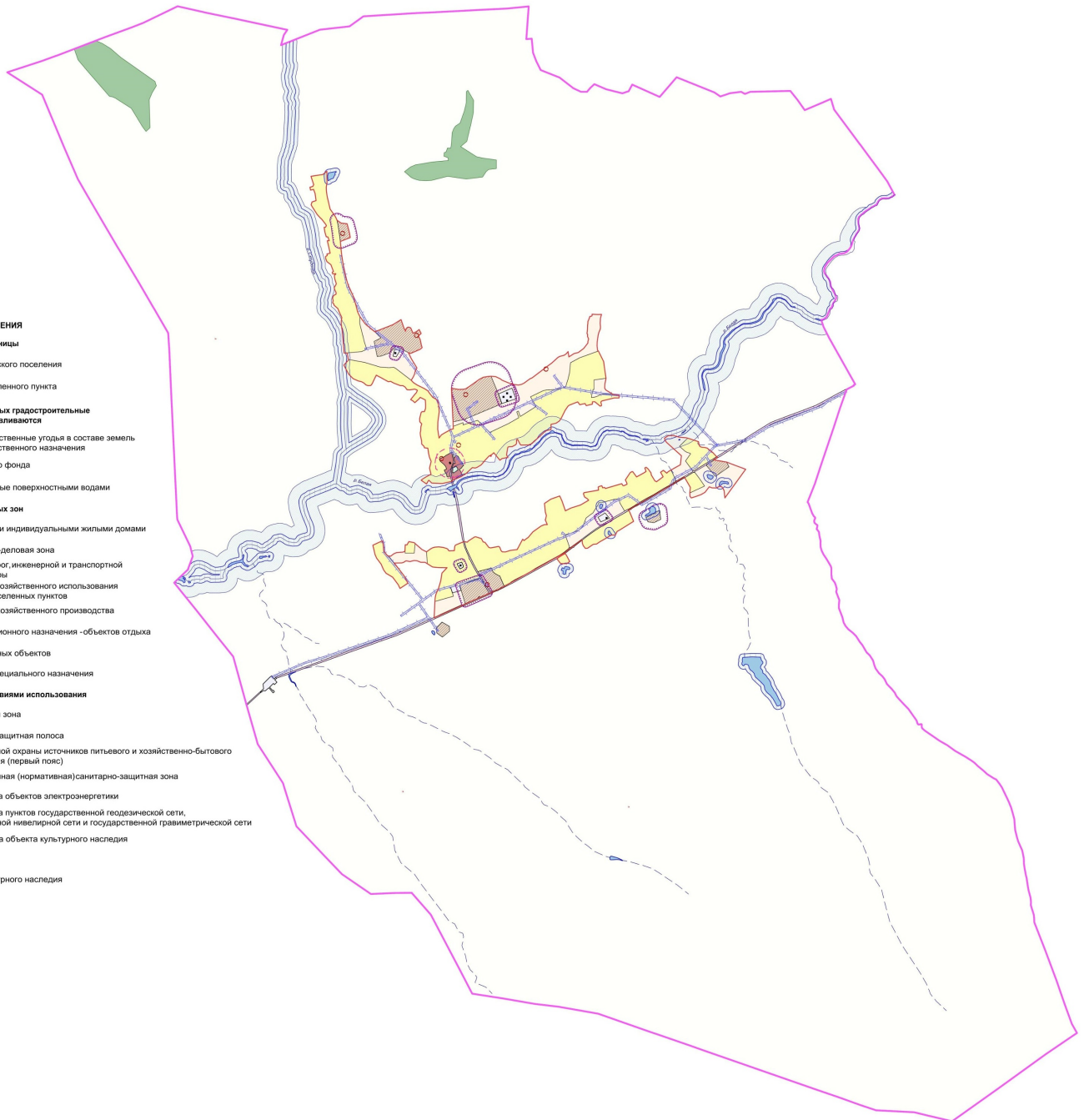
- Зона застройки индивидуальными жилыми домами
- Общественно-деловая зона
- Зона улиц, дорог, инженерной и транспортной инфраструктуры
- Зона сельскохозяйственного использования в границах населенных пунктов
- Зона сельскохозяйственного производства
- Зона рекреационного назначения - объектов отдыха
- Зона ритуальных объектов
- Зона иного специального назначения

Зоны с особыми условиями использования

- Водоохранная зона
- Прибрежная защитная полоса
- Зона санитарной охраны источников питьевого и хозяйственно-бытового водоснабжения (первый пояс)
- Ориентировочная (нормативная) санитарно-защитная зона
- Охранная зона объектов электроэнергетики
- Охранная зона пунктов государственной геодезической сети, государственной нивелирной сети и государственной гравиметрической сети
- Защитная зона объекта культурного наследия

Прочие объекты

- Объект культурного наследия



2.1. На территории Новобелянского сельского поселения Кантемировского муниципального района Воронежской области располагаются следующие объекты культурного наследия:

№ п/п	Наименование объекта культурного наследия	Сведения о границах территории объекта культурного наследия	Сведения о границах защитной зоны объекта культурного наследия	Сведения о границах зоны охраны объекта культурного наследия
1	2	3	4	5
1	Братская могила	Не установлена	Установлена приказом управления по охране объектов культурного наследия Воронежской области от 06.11.2019 № 71-01-07/266 «Об утверждении графического описания местоположения границ (с перечнем координат характерных точек этих границ) защитных зон объектов культурного наследия, расположенных на территории Воронежской области»	Не установлена

2.2. Кантемировский муниципальный район Воронежской области, согласно постановлению Правительства Воронежской области от 07.09.2022 № 606 «Об утверждении Перечня муниципальных образований Воронежской области, на территориях которых проходили боевые действия в период Великой Отечественной войны 1941 - 1945 годов и могут находиться непогребенные останки погибших при защите Отечества в период Великой Отечественной войны 1941 - 1945 годов», является территорией, на которой проходили боевые действия в период Великой Отечественной войны 1941 - 1945 годов и могут находиться непогребенные останки погибших при защите Отечества в период Великой Отечественной войны 1941 - 1945 годов.

В связи с этим, на территории Новобелянского сельского поселения Кантемировского муниципального района Воронежской области необходимо обеспечивать соблюдение требований Закона Российской Федерации от 14.01.1993 № 4292-1 «Об увековечении памяти погибших при защите Отечества» и Закона Воронежской области от 29.04.2016 № 45-ОЗ «Об

отдельных мерах по поддержке проведения поисковой работы на территории Воронежской области».

18. Перечень территориальных зон, установленных на карте градостроительного зонирования

1. Порядок установления территориальных зон определен статьей 34 ГрК РФ. На карте градостроительного зонирования установлены следующие виды территориальных зон:

Наименование территориальной зоны	Кодовое обозначение территориальной зоны
1	2
Жилые зоны	
Зона застройки индивидуальными жилыми домами	Ж1
Общественно-деловые зоны	
Общественно-деловая зона	ОД
Зоны инженерной и транспортной инфраструктуры	
Зона улиц, дорог, инженерной и транспортной инфраструктуры	ИТ1
Зоны сельскохозяйственного использования	
Зона сельскохозяйственного использования в границах населенных пунктов	СХ1
Зона сельскохозяйственного производства	СХ2
Зоны рекреационного назначения	
Зона рекреационного назначения - объектов отдыха	Р1
Зоны специального назначения	
Зона ритуальных объектов	СН1
Зона иного специального назначения	СН2

2. Настоящими Правилами на территории Новобелянского сельского поселения Кантемировского муниципального района Воронежской области установлены следующие территориальные зоны:

Наименование территориальной зоны	Кодовое обозначение территориальной зоны
1	2
Жилые зоны	
Зона застройки индивидуальными жилыми домами села Новобеляя	Ж1/1
Общественно-деловые зоны	
Общественно-деловая зона села Новобеляя	ОД/1
Зоны инженерной и транспортной инфраструктуры	
Зона улиц, дорог, инженерной и транспортной инфраструктуры села Новобеляя	ИТ1/1
Зона улиц, дорог, инженерной и транспортной инфраструктуры за границами населенного пункта	ИТ1
Зоны сельскохозяйственного использования	

Наименование территориальной зоны	Кодовое обозначение территориальной зоны
1	2
Зона сельскохозяйственного использования в границах населенного пункта села Новобелая	CX1/1
Зона сельскохозяйственного производства села Новобелая	CX2/1
Зона сельскохозяйственного производства за границами населенного пункта	CX2
Зоны рекреационного назначения	
Зона рекреационного назначения - объектов отдыха села Новобелая	P1/1
Зоны специального назначения	
Зона ритуальных объектов села Новобелая	CH1/1
Зона иного специального назначения села Новобелая	CH2/1
Зона иного специального назначения за границами населенного пункта	CH2

3. Графическое описание местоположения границ территориальных зон села Новобелая приведено в приложении № 1 к настоящим Правилам.

4. Графическое описание местоположения границ территориальных зон, расположенных за границами населенного пункта на территории Новобелянского сельского поселения, приведено в приложении № 2 к настоящим Правилам.

ЧАСТЬ III. ГРАДОСТРОИТЕЛЬНЫЕ РЕГЛАМЕНТЫ

19. Общие положения о градостроительном регламенте

1. Градостроительным регламентом определяется правовой режим земельных участков, равно как всего, что находится над и под поверхностью земельных участков и используется в процессе их застройки и последующей эксплуатации объектов капитального строительства.

2. Действие градостроительного регламента распространяется в равной мере на все земельные участки и объекты капитального строительства, расположенные в пределах границ территориальной зоны, обозначенной на карте градостроительного зонирования.

3. Земли и земельные участки, на которые действие градостроительных регламентов не распространяется или для которых градостроительные регламенты не устанавливаются, определены статьей 36 ГрК РФ.

20. Виды разрешенного использования

1. Разрешенное использование земельных участков и объектов капитального строительства может быть следующих видов:

- основные виды разрешенного использования;
- условно разрешенные виды использования;
- вспомогательные виды разрешенного использования, допустимые только в качестве дополнительных по отношению к основным видам разрешенного использования и условно разрешенным видам использования и осуществляемые совместно с ними.

2. Виды разрешенного использования (далее – ВРИ) земельных участков в настоящих Правилах определяются в соответствии с приказом Федеральной службы государственной регистрации, кадастра и картографии от 10.11.2020 № П/0412 «Об утверждении классификатора видов разрешенного использования земельных участков».

21. Градостроительные регламенты территориальных зон

1. Градостроительный регламент территориальной зоны Ж1/1

№ п/п	Код ВРИ	Наименование ВРИ	Предельные (минимальные и (или) максимальные) размеры земельных участков, в том числе их площадь, м.2		6	7	Минимальные отступы от границ земельных участков в целях определения мест допустимого размещения зданий, строений, сооружений, за пределами которых запрещено строительство зданий, строений, сооружений	
			4	5				
1	2	3	4	5	6	7	8	
ОСНОВНЫЕ ВИДЫ РАЗРЕШЕННОГО ИСПОЛЬЗОВАНИЯ ЗЕМЕЛЬНЫХ УЧАСТКОВ И ОБЪЕКТОВ КАПИТАЛЬНОГО СТРОИТЕЛЬСТВА								
1	2.1	Для индивидуального жилищного строительства	400	5000	50%	3 этажа*	3 метра**	
2	2.3	Блокированная жилая застройка	80	3000	50%	3 этажа*	3 метра**, 0 метров – при примыкании к соседним зданиям	
3	2.2	Для владения личного подсобного хозяйства (приусадебный земельный участок)	300	5000	30%	3 этажа*	3 метра**	
4	1.19	Сенокосение	600	50000	0%	не подлежат установлению		
5	1.20	Выпас сельскохозяйственных животных	300	50000	0%	не подлежат установлению		
6	2.7.2	Размещение гаражей для собственных нужд	не подлежат установлению					
7	3.1.1	Предоставление коммунальных услуг	не подлежат установлению		не подлежат установлению			
8	3.1.2	Административные здания организаций, обеспечивающих предоставление коммунальных услуг	не подлежат установлению		60%	3 этажа	3 метра	
9	3.2.2	Оказание социальной помощи населению	не подлежат установлению		60%	3 этажа	3 метра	
10	3.2.3	Оказание услуг связи	не подлежат установлению		60%	3 этажа	3 метра	
11	3.4.1	Амбулаторно-поликлиническое	не подлежат установлению		60%	3 этажа	3 метра	

№ п/п	Код ВРИ	Наименование ВРИ	Пределы (или) максимальные размеры земельных участков, в том числе их площадь, м.2		6	7	8
			min	max			
1	2	3	4	5	6	7	8
		обслуживание	не подлежат установлению				
12	3.5.1	Дополнительное, начальное и среднее общее образование	не подлежат установлению			4 этажа	3 метра
13	3.6.2	Парки культуры и отдыха	не подлежат установлению				
14	5.1.3	Площадки для занятий спортом	не подлежат установлению				
15	9.3	Историко-культурная деятельность	не подлежат установлению				
16	11.0	Водные объекты	не подлежат установлению				
17	11.1	Общие пользование водными объектами	не подлежат установлению				
18	12.0	Земельные участки (территории) общего пользования	не подлежат установлению				
19	12.0.1	Улично-дорожная сеть	не подлежат установлению				
20	12.0.2	Благоустройство территории	не подлежат установлению				
УСЛОВНО РАЗРЕШЕННЫЕ ВИДЫ ИСПОЛЬЗОВАНИЯ ЗЕМЕЛЬНЫХ УЧАСТКОВ И ОБЪЕКТОВ КАПИТАЛЬНОГО СТРОИТЕЛЬСТВА							
21	2.1.1	Малоэтажная многоквартирная жилая застройка	600	не подлежат установлению	45%	4 этажа	6 метров
22	2.7.1	Хранение автотранспорта	не подлежат установлению				
23	3.3	Бытовое обслуживание	200	5000	60%	3 этажа	3 метра
24	3.6.1	Объекты культурно-досуговой деятельности	200	5000	60%	3 этажа	3 метра
25	3.7.1	Осуществление религиозных обрядов	не подлежат установлению				3 метра
26	3.8.1	Государственное управление	не подлежат установлению			4 этажа	3 метра
27	3.10.1	Амбулаторное ветеринарное обслуживание	200	5000	60%	3 этажа	3 метра
28	4.1	Деловое управление	не подлежат установлению			4 этажа	3 метра

№ п/п	Код ВРИ	Наименование ВРИ	Пределы (или) максимальные размеры земельных участков, в том числе их площадь, м.2		Максимальный процент застройки в границах земельного участка	Пределы количества этажей или предельная высота зданий, строений, сооружений	Минимальные отступы от границ земельных участков в целях определения мест допустимого размещения зданий, строений, сооружений, за пределами которых запрещено строительство зданий, строений, сооружений
			min	max			
1	2	3	4	5	6	7	8
29	4.4	Магазины	200	5000	60%	3 этажа	3 метра
30	4.5	Банковская и страховая деятельность	не подлежат установлению		60%	3 этажа	3 метра
31	4.6	Общественное питание	200	5000	50%	3 этажа	3 метра
32	4.7	Гостиничное обслуживание	600	не подлежат установлению	45%	4 этажа	6 метров
33	4.9	Служебные гаражи	не подлежат установлению	5000	60%	не подлежит установлению	3 метра
34	5.1.2	Обеспечение занятий спортом в помещениях	не подлежат установлению		45%	не подлежит установлению	3 метра
35	6.4	Пищевая промышленность	не подлежат установлению	5000	не подлежит установлению	15 метров	3 метра
36	8.3	Обеспечение в внутреннею правопорядка	не подлежат установлению				3 метра
37	13.1	Ведение огородничества	100	4500	0%	не подлежит установлению	
38	13.2	Ведение садоводства	400	2000	30%	3 этажа	3 метра

* для вспомогательных видов – 1 этаж;

** от вспомогательных видов – 1 метр.

Не допускается размещать со стороны улицы вспомогательные строения, за исключением гаражей. Допускается блокировка хозяйственных построек на смежных земельных участках по взаимному согласию домовладельцев с учетом требований пожарной безопасности.

Ограничения использования земельных участков и объектов капитального строительства в зонах с особыми условиями использования территории устанавливаются в соответствии с законодательством Российской Федерации.

Перечень зон с особыми условиями использования территории и основания установления ограничений приведены в пункте 22 настоящих Правил.

2. Градостроительный регламент территориальной зоны ОД/1

№ п/п	Код ВРИ	Наименование ВРИ	Предельные (минимальные и (или) максимальные) размеры земельных участков, в том числе их площадь, м ²		4	5	6	7	8
			min	max					
ОСНОВНЫЕ ВИДЫ РАРЕШЕННОГО ИСПОЛЬЗОВАНИЯ ЗЕМЕЛЬНЫХ УЧАСТКОВ И ОБЪЕКТОВ КАПИТАЛЬНОГО СТРОИТЕЛЬСТВА									
1	3.1.1	Предоставление коммунальных услуг	не подлежат установлению	5000	не подлежат установлению				
2	3.1.2	Административные здания организаций, обеспечивающих предоставление коммунальных услуг	не подлежат установлению	60%					
3	3.2.1	Дома социального обслуживания	не подлежат установлению	60%					
4	3.2.2	Оказание социальной помощи населению	не подлежат установлению	60%					
5	3.2.3	Оказание услуг связи	не подлежат установлению	60%					
6	3.2.4	Общепития	600	не подлежат установлению	45%				6 метров
7	3.3	Бытовое обслуживание	200	не подлежат установлению	60%				6 метров
8	3.4.1	Амбулаторно-поликлиническое обслуживание	не подлежат установлению	не подлежат установлению					
9	3.4.2	Стационарное медицинское обслуживание	не подлежат установлению	45%				6 метров	6 метров

Минимальные отступы от границ земельных участков в целях определения мест допустимого размещения зданий, строений, сооружений, за пределами которых запрещено строительство зданий, строений, сооружений,

Предельное количество этажей или предельная высота зданий, строений, сооружений

8

7

6

5

4

3

2

1

не подлежат установлению

не подлежат установлению

не подлежат установлению

не подлежат установлению

не подлежат установлению

3 метра

не подлежат установлению

не подлежат установлению

не подлежат установлению

не подлежат установлению

6 метров

не подлежат установлению

не подлежат установлению

не подлежат установлению

не подлежат установлению

6 метров

не подлежат установлению

не подлежат установлению

не подлежат установлению

не подлежат установлению

6 метров

не подлежат установлению

не подлежат установлению

не подлежат установлению

не подлежат установлению

6 метров

не подлежат установлению

не подлежат установлению

не подлежат установлению

не подлежат установлению

№ п/п	Код ВРИ	Наименование ВРИ	Пределы (или) максимальные размеры земельных участков, в том числе их площадь, м ²		6	7	8
			min	max			
1	2		4	5	6	7	8
10	3.4.3	Медицинские организации особого назначения	не подлежат установлению				6 метров
11	3.5.1	Дошкольное, начальное и среднее общее образование	не подлежат установлению			4 этажа	6 метров
12	3.5.2	Среднее и высшее профессиональное образование	800	не подлежат установлению	45%	не подлежат установлению	6 метров
13	3.6.1	Объекты культурно-досуговой деятельности	не подлежат установлению		60%	не подлежат установлению	6 метров
14	3.6.2	Парки культуры и отдыха	не подлежат установлению				6 метров
15	3.7.1	Осуществление религиозных обрядов	не подлежат установлению				6 метров
16	3.7.2	Религиозное управление и образование	не подлежат установлению				6 метров
17	3.8.1	Государственное управление	не подлежат установлению		60%	не подлежат установлению	6 метров
18	3.10.1	Амбулаторное ветеринарное обслуживание	не подлежат установлению		60%	не подлежат установлению	6 метров
19	4.1	Деловое управление	не подлежат установлению		50%	не подлежат установлению	6 метров
20	4.2	Объекты торговли (торговые центры, торговые-развлекательные центры (комплексы))	2300	не подлежат установлению	40%	не подлежат установлению	6 метров
21	4.3	Рынки	не подлежат установлению		45%	не подлежат установлению	6 метров
22	4.4	Магазины	200	не подлежат установлению	60%	не подлежат установлению	3 метра
23	4.5	Банковская и страховая	не подлежат установлению		60%	не подлежат установлению	6 метров

Минимальные отступы от границ земельных участков в целях определения мест допустимого размещения зданий, строений, сооружений, за пределами которых запрещено строительство зданий, строений, сооружений

№ п/п	Код ВРИ	Наименование ВРИ	Пределы (минимальные и (или) максимальные) размеры земельных участков, в том числе их площадь, м ²		Максимальный процент застройки в границах земельного участка	Пределы количества этажей или предельная высота зданий, строений, сооружений	Минимальные отступы от границ земельных участков в целях определения мест допустимого размещения зданий, строений, сооружений, за пределами которых запрещено строительство зданий, строений, сооружений
			min	max			
1	2	3	4	5	6	7	8
24	4.6	деятельность Общественное питание	400	не подлежат установлению	50%	установлению не подлежат установлению	6 метров
25	4.7	Гостиничное обслуживание	600	не подлежат установлению	45%	не подлежат установлению	6 метров
26	4.8.1	Развлекательные мероприятия	не подлежат установлению	не подлежат установлению	45%	не подлежат установлению	6 метров
27	4.9	Служебные гаражи	не подлежат установлению	не подлежат установлению			3 метра
28	4.10	Выставочно-ярмарочная деятельность	800	не подлежат установлению	45%	не подлежат установлению	6 метров
29	5.1.1	Обеспечение спортивных зрелищных мероприятий	не подлежат установлению	не подлежат установлению			6 метров
30	5.1.2	Обеспечение занятий спортом в помещениях	не подлежат установлению	не подлежат установлению	45%	не подлежат установлению	6 метров
31	5.1.3	Площадки для занятий спортом	не подлежат установлению	не подлежат установлению			
32	5.1.4	Оборудованные площадки для занятий спортом	не подлежат установлению	не подлежат установлению			3 метра
33	8.3	Обеспечение внутреннего правоохранка	не подлежат установлению	не подлежат установлению			3 метра
34	9.3	Историко-культурная деятельность	не подлежат установлению	не подлежат установлению			
35	12.0	Земельные участки (территории) общего пользования	не подлежат установлению	не подлежат установлению			
36	12.0.1	Улично-дорожная сеть	не подлежат установлению	не подлежат установлению			
37	12.0.2	Благоустройство территории	не подлежат установлению	не подлежат установлению			

УСЛОВНО РАЗРЕШЕННЫЕ ВИДЫ ИСПОЛЬЗОВАНИЯ ЗЕМЕЛЬНЫХ УЧАСТКОВ И ОБЪЕКТОВ КАПИТАЛЬНОГО СТРОИТЕЛЬСТВА

№ п/п	Код ВРИ	Наименование ВРИ	Пределы (минимальные и (или) максимальные) размеры земельных участков, в том числе их площадь, м ²		Максимальный процент застройки в границах земельного участка	Предельное количество этажей или предельная высота зданий, строений, сооружений	Минимальные отступы от границ земельных участков в целях определения мест допустимого размещения зданий, строений, сооружений, за пределами которых запрещено строительство зданий, строений, сооружений	
			min	max				
1	2	3	4	5	6	7	8	
38	2.1	Для индивидуального жилищного строительства	300	1000	50%	3 этажа*	3 метра**	
39	2.1.1	Малоземляная многоквартирная жилая застройка	600	не подлежит установлению	45%	4 этажа	6 метров	
40	2.2	Для ведения личного подсобного хозяйства (привуселдебный земельный участок)	300	5000	40%	3 этажа*	3 метра**	
41	2.7.1	Хранение автотранспорта	не подлежат установлению					1 метр
42	2.7.2	Размещение гаражей для собственных нужд	не подлежат установлению					
43	4.9.1.3	Автомобильные мойки	не подлежат установлению					3 метра
44	6.4	Пищевая промышленность	400	5000	50%	1 этаж 15 метров	3 метра	

* для вспомогательных видов – 1 этаж.

** от вспомогательных видов – 1 метр.

Не допускается размещать со стороны улицы вспомогательные строения, за исключением гаражей. Допускается блокировка хозяйственных построек на смежных земельных участках по взаимному согласию домовладельцев с учетом требований пожарной безопасности.

Ограничения использования земельных участков и объектов капитального строительства в зонах с особыми условиями использования территории устанавливаются в соответствии с законодательством Российской Федерации.

Перечень зон с особыми условиями использования территории и основания установления ограничений приведены в пункте 22 настоящих Правил.

3. Градостроительные регламенты территориальных зон ИТГ/1, ИТГ

№ п/п	Код ВРИ	Наименование ВРИ	Предельные (минимальные и (или) максимальные) размеры земельных участков, в том числе их площадь, м ²		5	6	7	8
			min	max				
1	2	3	4	5	6	7	8	
ОСНОВНЫЕ ВИДЫ РАЗРЕШЕННОГО ИСПОЛЬЗОВАНИЯ ЗЕМЕЛЬНЫХ УЧАСТКОВ И ОБЪЕКТОВ КАПИТАЛЬНОГО СТРОИТЕЛЬСТВА								
1	7.2.1	Размещение автомобильных дорог	не подлежат установлению					
2	7.2.3	Стоянки транспорта общего пользования	не подлежат установлению					
3	3.1.1	Предоставление коммунальных услуг	не подлежат установлению					
4	6.8	Связь	не подлежат установлению				3 метра	
5	6.7	Энергетика	не подлежат установлению				3 метра	
6	12.0	Земельные участки (территории) общего пользования	не подлежат установлению					
7	12.0.1	Улично-дорожная сеть	не подлежат установлению					
8	12.0.2	Благоустройство территории	не подлежат установлению					
9	2.7.1	Хранение автотранспорта	не подлежат установлению				1 метр	
10	4.9.1	Объекты дорожного сервиса	не подлежат установлению				3 метра	
11	4.9.1.1	Заправка транспортных средств	не подлежат установлению				1 этаж	
12	4.9.1.3	Автомобильные мойки	не подлежат установлению				1 этаж	
13	4.9.1.4	Ремонт автомобилей	не подлежат установлению				1 этаж	

Минимальные отступы от грани земельных участков в полях определения мест определения размещения зданий, строений, сооружений, за пределами которых запрещено строительство зданий, строений, сооружений

Предельное количество этажей или предельная высота зданий, строений, сооружений

Максимальный процент застройки в границах земельного участка

Ограничения использования земельных участков и объектов капитального строительства в зонах с особыми условиями использования территории устанавливаются в соответствии с законодательством Российской Федерации.

Перечень зон с особыми условиями использования территории и основания установления ограничений приведены в пункте 22 настоящих Правил.

4. Градостроительный регламент территориальной зоны СХ1/1

№ п/п	Код ВРИ	Наименование ВРИ	Предельные (минимальные и (или) максимальные) размеры земельных участков, в том числе их площадь, м ²		Максимальный процент застройки в границах земельного участка	Предельное количество этажей или предельная высота зданий, строений, сооружений	Минимальные отступы от границ земельных участков в целях определения мест допустимого размещения зданий, строений, сооружений, за пределами которых запрещено строительство зданий, строений, сооружений	
			min	max				
1	2	3	4	5	6	7	8	
ОСНОВНЫЕ ВИДЫ РАЗРЕШЕННОГО ИСПОЛЬЗОВАНИЯ ЗЕМЕЛЬНЫХ УЧАСТКОВ И ОБЪЕКТОВ КАПИТАЛЬНОГО СТРОИТЕЛЬСТВА								
1	1.2	Выращивание зерновых и иных сельскохозяйственных культур	не подлежат установлению					
2	1.3	Овощеводство	не подлежат установлению					
3	1.4	Выращивание тонизирующих, лекарственных, цветочных культур	не подлежат установлению					
4	1.5	Садоводство	не подлежат установлению					
5	1.12	Пчеловодство	не подлежат установлению					
6	1.13	Рыбоводство	не подлежат установлению					
7	1.14	Натурное обеспечение сельского хозяйства	не подлежат установлению					
8	1.16	Ведение личного подсобного хозяйства на полевых участках	не подлежат установлению					
9	1.17	Питомники	не подлежат установлению					
10	1.19	Сенокосные	не подлежат установлению					

№ п/п	Код ВРИ	Наименование ВРИ	Пределы (минимальные и (или) максимальные) размеры земельных участков, в том числе их площадь, м ²		6	7	8
			min	max			
1	2	3	4	5	6	7	8
11	1.20	Выпас сельскохозяйственных животных	не подлежат установлению				
12	3.1.1	Предоставление коммунальных услуг	не подлежат установлению				
13	11.0	Водные объекты	не подлежат установлению				
14	11.1	Общие пользование водными объектами	не подлежат установлению				
15	12.0	Земельные участки (территории) общего пользования	не подлежат установлению				
16	12.0.1	Улично-дорожная сеть	не подлежат установлению				
17	12.0.2	Благоустройство территории	не подлежат установлению				
18	13.1	Ведение агроландшафта	100	45/00	0%		не подлежат установлению
19	1.15	Хранение и переработка сельскохозяйственной продукции	не подлежат установлению				не подлежат установлению 3 метра
20	6.8	Связь	не подлежат установлению				3 метра

Ограничения использования земельных участков и объектов капитального строительства в зонах с особыми условиями использования территории устанавливаются в соответствии с законодательством Российской Федерации. Перечень зон с особыми условиями использования территории и основания установления ограничений приведены в пункте 22 настоящих Правил.

5. Градостроительные регламенты территориальных зон СХ2/1, СХ2

№ п/п	Код ВРИ	Наименование ВРИ	Предельные (минимальные и (или) максимальные) размеры земельных участков, в том числе их площадь, м ²		5	6	7	Минимальные отступы от границ земельных участков в целях определения мест определения размещения зданий, строений, сооружений, за пределами которых запрещено строительство зданий, строений, сооружений
			min	max				
1	2	3	4	5	6	7	8	
ОСНОВНЫЕ ВИДЫ РАРЕШЕННОГО ИСПОЛЬЗОВАНИЯ ЗЕМЕЛЬНЫХ УЧАСТКОВ И ОБЪЕКТОВ КАПИТАЛЬНОГО СТРОИТЕЛЬСТВА								
1	1.1	Растениеводство	не подлежат установлению					
2	1.12	Пчеловодство	не подлежат установлению					
3	1.13	Рыбоводство	не подлежат установлению					
4	1.14	Научное обеспечение сельского хозяйства	не подлежат установлению					
5	1.15	Хранение и переработка сельскохозяйственной продукции	не подлежат установлению				3 метра	
6	1.16	Ведение личного подсобного хозяйства на полевых участках	не подлежат установлению					
7	1.17	Питомники	не подлежат установлению					
8	1.18	Обеспечение сельскохозяйственного производства	не подлежат установлению				3 метра	
9	3.1.1	Предоставление коммунальных услуг	не подлежат установлению					
10	3.9.3	Проведение научных испытаний	не подлежат установлению				3 метра	
11	4.1	Деловое управление	не подлежат установлению		50%		не подлежит установлению	
12	4.4	Магазины	не подлежат установлению		5000		не подлежит установлению	
13	4.9.1.1	Заправка транспортных средств	не подлежат установлению				не подлежит установлению	
14	6.9	Склад	не подлежат установлению		60%		не подлежит установлению	

№ п/п	Код ВРИ	Наименование ВРИ	Предельные (минимальные и (или) максимальные) размеры земельных участков, в том числе их площадь, м ²		6	7	8
			min	max			
1	2	3	4	5	6	7	8
15	6.9.1	Складские площадки	не подлежат установлению				
16	8.3	Обеспечение внутреннего правопорядка	не подлежат установлению				3 метра
17	9.3	Историко-культурная деятельность	не подлежат установлению				
18	11.1	Общее пользование водными объектами	не подлежат установлению				
19	12.0	Земельные участки (территории) общего пользования	не подлежат установлению				
20	12.0.1	Улично-дорожная сеть	не подлежат установлению				
21	12.0.2	Благоустройство территории	не подлежат установлению				
УСЛОВНО РАЗРЕШЕННЫЕ ВИДЫ ИСПОЛЬЗОВАНИЯ ЗЕМЕЛЬНЫХ УЧАСТКОВ И ОБЪЕКТОВ КАПИТАЛЬНОГО СТРОИТЕЛЬСТВА							
22	1.7	Животноводство	не подлежат установлению				3 метра
23	6.4	Пищевая промышленность	не подлежат установлению				3 метра
24	6.8	Связь	не подлежат установлению				3 метра

Ограничения использования земельных участков и объектов капитального строительства в зонах с особыми условиями использования территории устанавливаются в соответствии с законодательством Российской Федерации. Перечень зон с особыми условиями использования территории и основания установления ограничений приведены в пункте 22 настоящих Правил.

6. Градостроительный регламент территориальной зоны Р1/1

№ п/п	Код ВРИ	Наименование ВРИ	Предельные (минимальные и (или) максимальные) размеры земельных участков, в том числе их площадь, м ²		Максимальный процент застройки в границах земельного участка	Предельное количество этажей или предельная высота зданий, строений, сооружений	Минимальные отступы от границ земельных участков в целях определения мест размещения зданий, строений, сооружений, за пределами которых запрещено строительство зданий, строений, сооружений
			min	max			
1	2	3	4	5	6	7	8
ОСНОВНЫЕ ВИДЫ РАЗРЕШЕННОГО ИСПОЛЬЗОВАНИЯ ЗЕМЕЛЬНЫХ УЧАСТКОВ И ОБЪЕКТОВ КАПИТАЛЬНОГО СТРОИТЕЛЬСТВА							
1	3.6.2	Парки культуры и отдыха	не подлежат установлению				
2	5.1.3	Площадки для занятий спортом	не подлежат установлению				
3	5.2	Природно-познавательный туризм	не подлежат установлению				
4	9.3	Историко-культурная деятельность	не подлежат установлению				
5	12.0.1	Улично-дорожная сеть	не подлежат установлению				
6	12.0.2	Благоустройство территории	не подлежат установлению				
7	3.1.1	Предоставление коммунальных услуг	не подлежат установлению				
8	8.3	Обеспечение внутреннего правопорядка	не подлежат установлению				3 метра
УСЛОВНО РАЗРЕШЕННЫЕ ВИДЫ ИСПОЛЬЗОВАНИЯ ЗЕМЕЛЬНЫХ УЧАСТКОВ И ОБЪЕКТОВ КАПИТАЛЬНОГО СТРОИТЕЛЬСТВА							
9	3.6.1	Объекты культурно-досуговой деятельности	200	3000	45%	не подлежат установлению	3 метра
10	4.6	Общественное питание	200	1000	50%	не подлежат установлению	3 метра
11	4.8.1	Развлекательные мероприятия	200	3000	45%	не подлежат установлению	3 метра
12	5.1.4	Оборудованные площадки для занятий спортом	не подлежат установлению				3 метра

Ограничения использования земельных участков и объектов капитального строительства в зонах с особыми условиями использования территории устанавливаются в соответствии с законодательством Российской Федерации. Перечень зон с особыми условиями использования территории и основания установления ограничений приведены в пункте 22 настоящих Правил.

7. Градостроительный регламент территориальной зоны СН/1

№ п/п	Код ВРИ	Наименование ВРИ	Пределы (минимальные и (или) максимальные) размеры земельных участков, в том числе их площадь, м ²		Максимальный процент застройки в границах земельного участка	Пределное количество этажей или предельная высота зданий, строений, сооружений	Минимальные отступы от границ земельных участков в местах определения мест допустимого размещения зданий, строений, сооружений, за пределами которых запрещено строительство зданий, строений, сооружений
			min	max			
1	2	3	4	5	6	7	8
ОСНОВНЫЕ ВИДЫ РАЗРЕШЕННОГО ИСПОЛЬЗОВАНИЯ ЗЕМЕЛЬНЫХ УЧАСТКОВ И ОБЪЕКТОВ КАПИТАЛЬНОГО СТРОИТЕЛЬСТВА							
1	12.1	Ритуальная деятельность	не подлежат установлению	400000	не подлежат установлению		3 метра
2	9.3	Историко-культурная деятельность	не подлежат установлению				
3	12.0	Земельные участки (территории) общего пользования	не подлежат установлению				
4	12.0.1	Улично-дорожная сеть	не подлежат установлению				
5	12.0.2	Благоустройство территории	не подлежат установлению				
6	3.1.1	Предоставление коммунальных услуг	не подлежат установлению				
7	8.3	Обеспечение внутреннего противопожарного	не подлежат установлению				3 метра
УСЛОВНО РАЗРЕШЕННЫЕ ВИДЫ ИСПОЛЬЗОВАНИЯ ЗЕМЕЛЬНЫХ УЧАСТКОВ И ОБЪЕКТОВ КАПИТАЛЬНОГО СТРОИТЕЛЬСТВА							
8	3.7.1	Осуществление религиозных обрядов	не подлежат установлению				3 метра

Ограничения использования земельных участков и объектов капитального строительства в зонах с особыми условиями использования территории устанавливаются в соответствии с законодательством Российской Федерации. Перечень зон с особыми условиями использования территории и основания установления ограничений приведены в пункте 22 настоящих Правил.

8. Градостроительные регламенты территориальных зон СНЗ/1, СНЗ

№ п/п	Код ВРИ	Наименование ВРИ	Пределы (минимальные и (или) максимальные) размеры земельных участков, в том числе их площадь, м ²		Максимальный процент застройки в границах земельного участка	Пределы количество этажей или предельная высота зданий, строений, сооружений	Минимальные отступы от границ земельных участков в целях определения мест допустимого размещения зданий, строений, сооружений, за пределами которых запрещено строительство зданий, строений, сооружений	
			min	max				
1	2	3	4	5	6	7	8	
ОСНОВНЫЕ ВИДЫ РАРЕШЕННОГО ИСПОЛЬЗОВАНИЯ ЗЕМЕЛЬНЫХ УЧАСТКОВ И ОБЪЕКТОВ КАПИТАЛЬНОГО СТРОИТЕЛЬСТВА								
1	8.0	Обеспечение обороны и безопасности	не подлежат установлению					
2	8.1	Обеспечение вооруженных сил	не подлежат установлению					
3	8.2	Охрана Государственной границы Российской Федерации	не подлежат установлению					
4	8.3	Обеспечение внутреннего правопорядка	не подлежат установлению					
5	8.4	Обеспечение легальности по исполнению названий	не подлежат установлению					
УСЛОВНО РАРЕШЕННЫЕ ВИДЫ ИСПОЛЬЗОВАНИЯ ЗЕМЕЛЬНЫХ УЧАСТКОВ И ОБЪЕКТОВ КАПИТАЛЬНОГО СТРОИТЕЛЬСТВА								
6	Не устанавливаются							

Ограничения использования земельных участков и объектов капитального строительства в зонах с особыми условиями использования территории устанавливаются в соответствии с законодательством Российской Федерации. Перечень зон с особыми условиями использования территории и основания установления ограничений приведены в пункте 22 настоящих Правил.

22. Перечень зон с особыми условиями использования территории и основания установления ограничений использования земельных участков и объектов капитального строительства на территории Новобелянского сельского поселения Кантемировского муниципального района Воронежской области

№ п/п	Вид зоны	Основания установления ограничений использования земельных участков и объектов капитального строительства
1	2	3
1	Защитная зона объекта культурного наследия	Приказ управления по охране объектов культурного наследия Воронежской области от 06.11.2019 № 71-01-07/266 «Об утверждении графического описания местоположения границ (с перечнем координат характерных точек этих границ) защитных зон объектов культурного наследия, расположенных на территории Воронежской области»
2	Охранная зона электроэнергетики (объектов электросетевого хозяйства и объектов по производству электрической энергии)	Постановление Правительства Российской Федерации от 24.02.2009 № 160 «О порядке установления охраняемых зон объектов электросетевого хозяйства и особых условий использования земельных участков, расположенных в границах таких зон»
3	Водоохранная зона	Постановление Правительства Российской Федерации от 18.11.2013 № 1033 «О порядке установления охраняемых зон объектов по производству электрической энергии и особых условий использования земельных участков, расположенных в границах таких зон»
4	Прибрежная защитная полоса	Водный кодекс Российской Федерации
5	Зоны санитарной охраны источников питьевого и хозяйственно-бытового водоснабжения, а также устанавливаемые в случаях, предусмотренных Водным кодексом Российской Федерации, в отношении подземных водных объектов зоны специальной охраны	Водный кодекс Российской Федерации СанПиН 2.1.4.1110-02 «Зоны санитарной охраны источников водоснабжения и водопроводов питьевого назначения»

6	Санитарно-защитная зона	Постановление Правительства Российской Федерации от 03.03.2018 № 222 «Об утверждении Правил установления санитарно-защитных зон и использования земельных участков, расположенных в границах санитарно-защитных зон»
7	Охранная зона пунктов государственной геодезической сети, государственной нивелирной сети и государственной гравиметрической сети	Постановление Правительства РФ от 21.08.2019 № 1080 «Об охранных зонах пунктов государственной геодезической сети, государственной нивелирной сети и государственной гравиметрической сети»

Приложение № 1
к правилам землепользования и застройки
Новобелянского сельского поселения
Кантемировского муниципального района
Воронежской области

ГРАФИЧЕСКОЕ ОПИСАНИЕ МЕСТОПОЛОЖЕНИЯ ГРАНИЦ
ТЕРРИТОРИАЛЬНЫХ ЗОН СЕЛА НОВОБЕЛЯЯ

ГРАФИЧЕСКОЕ ОПИСАНИЕ

местоположения границ

Зона застройки индивидуальными жилыми домами села Новобелая - Ж1/1

(наименование объекта, местоположение границ которого описано (далее - объект))

Раздел 1

Сведения об объекте		
№ п/п	Характеристики объекта	Описание характеристик
1	2	3
1	Местоположение объекта	Воронежская область, Кантемировский муниципальный район, Новобеланское сельское поселение, село Новобелая
2	Площадь объекта +/- величина погрешности определения площади (Р +/- Дельта Р)	-
3	Иные характеристики объекта	-

Сведения о местоположении границ объекта					
1. Система координат: МСК - 36, зона 1					
2. Сведения о характерных точках границ объекта					
Обозначение характерных точек границ	Координаты, м		Метод определения координат характерной точки	Средняя квадратическая погрешность положения характерной точки (М), м	Описание обозначения точки на местности (при наличии)
	X	Y			
1	2	3	4	5	6
1	312684.44	1305590.93	Картометрический	1.00	-
2	312699.66	1305682.30	Картометрический	1.00	-
3	312710.50	1305757.62	Картометрический	1.00	-
4	312757.54	1305814.78	Картометрический	1.00	-
5	312596.85	1305817.22	Картометрический	1.00	-
6	312530.78	1305806.86	Картометрический	1.00	-
7	312474.96	1305807.42	Картометрический	1.00	-
8	312400.63	1305819.17	Картометрический	1.00	-
9	312222.53	1305860.78	Картометрический	1.00	-
10	312131.75	1305923.54	Картометрический	1.00	-
11	312099.79	1305943.35	Картометрический	1.00	-
12	312065.25	1305958.95	Картометрический	1.00	-
13	311979.46	1305975.62	Картометрический	1.00	-
14	311767.09	1306005.13	Картометрический	1.00	-
15	311649.61	1306016.47	Картометрический	1.00	-
16	311592.99	1306021.27	Картометрический	1.00	-
17	311407.16	1306050.24	Картометрический	1.00	-
18	311251.83	1306083.99	Картометрический	1.00	-
19	311206.87	1306098.22	Картометрический	1.00	-
20	311152.31	1306115.49	Картометрический	1.00	-
21	310990.57	1306189.13	Картометрический	1.00	-
22	310889.34	1306218.10	Картометрический	1.00	-
23	310817.53	1306237.91	Картометрический	1.00	-
24	310768.68	1306251.50	Картометрический	1.00	-
25	310707.20	1306280.08	Картометрический	1.00	-
26	310612.42	1306278.07	Картометрический	1.00	-
27	310338.33	1306348.35	Картометрический	1.00	-
28	310244.11	1306380.11	Картометрический	1.00	-
29	310212.62	1306306.16	Картометрический	1.00	-
30	310194.37	1306101.41	Картометрический	1.00	-
31	310192.34	1306058.88	Картометрический	1.00	-
32	310510.39	1306032.89	Картометрический	1.00	-
33	310593.14	1306017.66	Картометрический	1.00	-
34	310643.04	1306017.17	Картометрический	1.00	-

1	2	3	4	5	6
35	310693.02	1306025.14	Картометрический	1.00	-
36	310778.94	1305986.15	Картометрический	1.00	-
37	310817.56	1305970.71	Картометрический	1.00	-
38	310820.24	1305969.64	Картометрический	1.00	-
39	310868.80	1305914.92	Картометрический	1.00	-
40	310883.18	1305914.78	Картометрический	1.00	-
41	310901.61	1305895.10	Картометрический	1.00	-
42	310932.99	1305904.11	Картометрический	1.00	-
43	310962.50	1305894.50	Картометрический	1.00	-
44	310995.58	1305904.34	Картометрический	1.00	-
45	311015.24	1305926.18	Картометрический	1.00	-
46	311022.16	1305943.06	Картометрический	1.00	-
47	311042.48	1305945.40	Картометрический	1.00	-
48	311087.97	1305924.60	Картометрический	1.00	-
49	311114.12	1305917.57	Картометрический	1.00	-
50	311168.54	1305948.38	Картометрический	1.00	-
51	311177.97	1305945.32	Картометрический	1.00	-
52	311236.01	1305926.52	Картометрический	1.00	-
53	311284.17	1305920.11	Картометрический	1.00	-
54	311296.92	1305927.61	Картометрический	1.00	-
55	311303.81	1305940.25	Картометрический	1.00	-
56	311313.10	1305939.31	Картометрический	1.00	-
57	311307.63	1305896.15	Картометрический	1.00	-
58	311332.10	1305889.97	Картометрический	1.00	-
59	311342.41	1305906.82	Картометрический	1.00	-
60	311439.36	1305871.11	Картометрический	1.00	-
61	311482.83	1305814.75	Картометрический	1.00	-
62	311526.66	1305798.21	Картометрический	1.00	-
63	311554.56	1305797.08	Картометрический	1.00	-
64	311570.01	1305821.51	Картометрический	1.00	-
65	311588.56	1305815.39	Картометрический	1.00	-
66	311601.67	1305861.02	Картометрический	1.00	-
67	311777.24	1305821.14	Картометрический	1.00	-
68	311777.49	1305848.25	Картометрический	1.00	-
69	311787.65	1305844.59	Картометрический	1.00	-
70	311830.61	1305829.08	Картометрический	1.00	-
71	311832.10	1305807.03	Картометрический	1.00	-
72	311903.79	1305784.29	Картометрический	1.00	-
73	311964.61	1305776.06	Картометрический	1.00	-
74	311964.77	1305793.00	Картометрический	1.00	-
75	311988.58	1305807.17	Картометрический	1.00	-
76	312006.28	1305800.22	Картометрический	1.00	-
77	312080.19	1305742.70	Картометрический	1.00	-
78	312103.64	1305717.05	Картометрический	1.00	-
79	312147.26	1305676.78	Картометрический	1.00	-
80	312264.16	1305603.59	Картометрический	1.00	-
81	312282.66	1305591.54	Картометрический	1.00	-
82	312322.54	1305604.70	Картометрический	1.00	-

1	2	3	4	5	6
83	312341.67	1305662.14	Картометрический	1.00	-
84	312446.42	1305646.69	Картометрический	1.00	-
85	312502.06	1305626.64	Картометрический	1.00	-
86	312490.68	1305584.38	Картометрический	1.00	-
87	312530.35	1305575.51	Картометрический	1.00	-
88	312543.44	1305618.60	Картометрический	1.00	-
89	312568.90	1305628.52	Картометрический	1.00	-
1	312684.44	1305590.93	Картометрический	1.00	-
90	310103.41	1306118.44	Картометрический	1.00	-
91	310060.08	1306350.43	Картометрический	1.00	-
92	309994.49	1306567.51	Картометрический	1.00	-
93	309986.16	1306687.77	Картометрический	1.00	-
94	309990.06	1306761.17	Картометрический	1.00	-
95	309975.03	1306787.78	Картометрический	1.00	-
96	309809.28	1307005.39	Картометрический	1.00	-
97	309777.32	1307036.34	Картометрический	1.00	-
98	309740.61	1307090.92	Картометрический	1.00	-
99	309689.16	1307194.79	Картометрический	1.00	-
100	309659.17	1307244.23	Картометрический	1.00	-
101	309638.12	1307255.45	Картометрический	1.00	-
102	309570.08	1307308.63	Картометрический	1.00	-
103	309539.34	1307360.21	Картометрический	1.00	-
104	309522.46	1307378.44	Картометрический	1.00	-
105	309477.69	1307388.44	Картометрический	1.00	-
106	309401.67	1307399.21	Картометрический	1.00	-
107	309366.99	1307402.08	Картометрический	1.00	-
108	309301.71	1307392.54	Картометрический	1.00	-
109	309227.12	1307383.08	Картометрический	1.00	-
110	309117.06	1307381.59	Картометрический	1.00	-
111	309074.78	1307386.22	Картометрический	1.00	-
112	308994.50	1307400.55	Картометрический	1.00	-
113	309037.14	1307431.69	Картометрический	1.00	-
114	309074.14	1307492.16	Картометрический	1.00	-
115	309112.94	1307563.81	Картометрический	1.00	-
116	309124.07	1307600.99	Картометрический	1.00	-
117	309159.43	1307599.32	Картометрический	1.00	-
118	309212.58	1307737.78	Картометрический	1.00	-
119	309180.57	1307739.34	Картометрический	1.00	-
120	309243.29	1307944.45	Картометрический	1.00	-
121	309073.59	1308116.76	Картометрический	1.00	-
122	309198.53	1308381.73	Картометрический	1.00	-
123	309281.42	1308525.30	Картометрический	1.00	-
124	309361.87	1308497.27	Картометрический	1.00	-
125	309374.07	1308520.13	Картометрический	1.00	-
126	309298.30	1308546.96	Картометрический	1.00	-
127	309437.99	1308768.51	Картометрический	1.00	-
128	309576.47	1308690.96	Картометрический	1.00	-

1	2	3	4	5	6
129	309664.96	1308874.46	Картометрический	1.00	-
130	309673.02	1308923.96	Картометрический	1.00	-
131	309678.71	1309054.42	Картометрический	1.00	-
132	309716.45	1309186.87	Картометрический	1.00	-
133	309824.04	1309220.88	Картометрический	1.00	-
134	309910.59	1309241.57	Картометрический	1.00	-
135	310055.44	1309256.75	Картометрический	1.00	-
136	310125.69	1309385.00	Картометрический	1.00	-
137	310222.24	1309649.19	Картометрический	1.00	-
138	310073.00	1309724.09	Картометрический	1.00	-
139	309964.37	1309739.23	Картометрический	1.00	-
140	309835.68	1309757.29	Картометрический	1.00	-
141	309812.38	1309589.21	Картометрический	1.00	-
142	309677.67	1309588.56	Картометрический	1.00	-
143	309676.99	1309573.15	Картометрический	1.00	-
144	309653.85	1309571.88	Картометрический	1.00	-
145	309644.69	1309566.62	Картометрический	1.00	-
146	309631.72	1309565.85	Картометрический	1.00	-
147	309605.73	1309557.12	Картометрический	1.00	-
148	309591.82	1309554.16	Картометрический	1.00	-
149	309564.92	1309553.32	Картометрический	1.00	-
150	309564.44	1309565.39	Картометрический	1.00	-
151	309574.81	1309616.53	Картометрический	1.00	-
152	309614.58	1309697.83	Картометрический	1.00	-
153	309616.81	1309737.40	Картометрический	1.00	-
154	309605.97	1309864.11	Картометрический	1.00	-
155	309605.57	1309868.85	Картометрический	1.00	-
156	309599.29	1309943.03	Картометрический	1.00	-
157	309595.72	1309943.00	Картометрический	1.00	-
158	309559.52	1309942.62	Картометрический	1.00	-
159	309557.84	1309872.27	Картометрический	1.00	-
160	309515.98	1309698.12	Картометрический	1.00	-
161	309502.30	1309682.96	Картометрический	1.00	-
162	309464.37	1309695.24	Картометрический	1.00	-
163	309448.26	1309692.03	Картометрический	1.00	-
164	309445.50	1309673.41	Картометрический	1.00	-
165	309458.78	1309656.98	Картометрический	1.00	-
166	309505.62	1309599.76	Картометрический	1.00	-
167	309504.44	1309565.87	Картометрический	1.00	-
168	309471.41	1309564.49	Картометрический	1.00	-
169	309451.92	1309477.40	Картометрический	1.00	-
170	309479.70	1309461.88	Картометрический	1.00	-
171	309464.57	1309387.45	Картометрический	1.00	-
172	309503.22	1309358.27	Картометрический	1.00	-
173	309458.01	1309238.37	Картометрический	1.00	-
174	309443.45	1309220.72	Картометрический	1.00	-
175	309388.04	1309182.26	Картометрический	1.00	-
176	309274.03	1309124.88	Картометрический	1.00	-

1	2	3	4	5	6
177	309235.68	1309098.98	Картометрический	1.00	-
178	309203.05	1309052.68	Картометрический	1.00	-
179	309185.41	1308980.82	Картометрический	1.00	-
180	309145.30	1308981.20	Картометрический	1.00	-
181	309114.31	1308981.50	Картометрический	1.00	-
182	309100.13	1308918.08	Картометрический	1.00	-
183	309082.94	1308891.12	Картометрический	1.00	-
184	308915.21	1308709.68	Картометрический	1.00	-
185	308896.13	1308663.26	Картометрический	1.00	-
186	308895.07	1308556.50	Картометрический	1.00	-
187	308903.44	1308547.09	Картометрический	1.00	-
188	308975.85	1308507.42	Картометрический	1.00	-
189	308969.79	1308493.92	Картометрический	1.00	-
190	308919.84	1308493.55	Картометрический	1.00	-
191	308900.27	1308483.57	Картометрический	1.00	-
192	308872.77	1308432.05	Картометрический	1.00	-
193	308871.11	1308379.13	Картометрический	1.00	-
194	308858.81	1308369.00	Картометрический	1.00	-
195	308756.68	1308351.47	Картометрический	1.00	-
196	308721.38	1308370.88	Картометрический	1.00	-
197	308703.73	1308286.83	Картометрический	1.00	-
198	308689.14	1308269.48	Картометрический	1.00	-
199	308680.55	1308258.33	Картометрический	1.00	-
200	308773.94	1308182.59	Картометрический	1.00	-
201	308785.41	1308171.66	Картометрический	1.00	-
202	308768.10	1308153.52	Картометрический	1.00	-
203	308752.50	1308127.28	Картометрический	1.00	-
204	308740.57	1308137.89	Картометрический	1.00	-
205	308735.52	1308127.67	Картометрический	1.00	-
206	308746.98	1308114.78	Картометрический	1.00	-
207	308740.77	1308105.43	Картометрический	1.00	-
208	308678.17	1308047.86	Картометрический	1.00	-
209	308643.68	1308019.60	Картометрический	1.00	-
210	308616.09	1307997.33	Картометрический	1.00	-
211	308580.80	1307938.35	Картометрический	1.00	-
212	308570.99	1307910.18	Картометрический	1.00	-
213	308576.39	1307870.48	Картометрический	1.00	-
214	308493.98	1307780.02	Картометрический	1.00	-
215	308482.61	1307768.96	Картометрический	1.00	-
216	308462.77	1307733.16	Картометрический	1.00	-
217	308526.73	1307702.74	Картометрический	1.00	-
218	308535.48	1307695.83	Картометрический	1.00	-
219	308538.67	1307693.55	Картометрический	1.00	-
220	308548.18	1307686.76	Картометрический	1.00	-
221	308552.69	1307692.69	Картометрический	1.00	-
222	308554.67	1307691.42	Картометрический	1.00	-
223	308573.43	1307718.13	Картометрический	1.00	-
224	308594.70	1307731.01	Картометрический	1.00	-

1	2	3	4	5	6
225	308606.33	1307747.16	Картометрический	1.00	-
226	308709.11	1307683.56	Картометрический	1.00	-
227	308736.13	1307668.86	Картометрический	1.00	-
228	308753.49	1307642.76	Картометрический	1.00	-
229	308733.83	1307628.43	Картометрический	1.00	-
230	308709.07	1307609.07	Картометрический	1.00	-
231	308771.20	1307597.31	Аналитический	0.10	-
232	308796.75	1307594.36	Аналитический	0.10	-
233	308796.55	1307581.39	Аналитический	0.10	-
234	308780.30	1307555.27	Картометрический	1.00	-
235	308752.64	1307503.40	Картометрический	1.00	-
236	308747.85	1307494.71	Картометрический	1.00	-
237	308732.16	1307476.79	Картометрический	1.00	-
238	308703.89	1307408.78	Картометрический	1.00	-
239	308669.62	1307413.01	Картометрический	1.00	-
240	308623.67	1307465.06	Картометрический	1.00	-
241	308612.00	1307475.53	Картометрический	1.00	-
242	308592.30	1307493.89	Картометрический	1.00	-
243	308557.23	1307505.38	Картометрический	1.00	-
244	308539.86	1307472.17	Картометрический	1.00	-
245	308518.22	1307483.24	Картометрический	1.00	-
246	308483.92	1307504.45	Картометрический	1.00	-
247	308447.69	1307511.03	Картометрический	1.00	-
248	308455.94	1307555.05	Картометрический	1.00	-
249	308450.64	1307557.21	Картометрический	1.00	-
250	308451.62	1307559.96	Картометрический	1.00	-
251	308442.19	1307562.91	Аналитический	0.10	-
252	308382.30	1307575.15	Аналитический	0.10	-
253	308353.29	1307447.33	Аналитический	0.10	-
254	308358.56	1307296.44	Аналитический	0.10	-
255	308397.95	1307256.24	Картометрический	1.00	-
256	308388.54	1307246.16	Картометрический	1.00	-
257	308346.81	1307221.14	Картометрический	1.00	-
258	308399.40	1307146.91	Картометрический	1.00	-
259	308415.68	1307166.25	Картометрический	1.00	-
260	308443.22	1307211.74	Картометрический	1.00	-
261	308482.90	1307285.94	Картометрический	1.00	-
262	308569.87	1307263.92	Картометрический	1.00	-
263	308663.23	1307287.61	Картометрический	1.00	-
264	308726.47	1307262.43	Картометрический	1.00	-
265	308773.76	1307250.97	Картометрический	1.00	-
266	308849.01	1307241.78	Картометрический	1.00	-
267	308856.14	1307192.56	Картометрический	1.00	-
268	308875.56	1307187.29	Картометрический	1.00	-
269	308908.25	1307154.78	Картометрический	1.00	-
270	308955.63	1307151.78	Картометрический	1.00	-
271	309033.35	1307135.79	Картометрический	1.00	-
272	309070.58	1307133.74	Картометрический	1.00	-

1	2	3	4	5	6
273	309096.02	1307138.58	Картометрический	1.00	-
274	309147.69	1307141.48	Картометрический	1.00	-
275	309194.38	1307154.59	Картометрический	1.00	-
276	309222.04	1307126.37	Картометрический	1.00	-
277	309269.43	1307125.07	Картометрический	1.00	-
278	309354.30	1307146.29	Картометрический	1.00	-
279	309365.42	1307158.05	Картометрический	1.00	-
280	309365.75	1307191.94	Картометрический	1.00	-
281	309408.23	1307206.79	Картометрический	1.00	-
282	309454.82	1307209.74	Картометрический	1.00	-
283	309493.74	1307207.65	Картометрический	1.00	-
284	309531.81	1307205.61	Картометрический	1.00	-
285	309566.66	1307134.10	Картометрический	1.00	-
286	309543.60	1307113.98	Картометрический	1.00	-
287	309493.92	1307055.99	Картометрический	1.00	-
288	309518.20	1307028.64	Картометрический	1.00	-
289	309535.68	1306997.96	Картометрический	1.00	-
290	309606.72	1307054.19	Картометрический	1.00	-
291	309632.97	1307077.54	Картометрический	1.00	-
292	309665.04	1307091.98	Картометрический	1.00	-
293	309671.43	1307089.46	Картометрический	1.00	-
294	309676.15	1307077.98	Картометрический	1.00	-
295	309684.38	1307054.17	Картометрический	1.00	-
296	309679.85	1307024.56	Картометрический	1.00	-
297	309672.70	1306986.49	Картометрический	1.00	-
298	309675.69	1306946.64	Картометрический	1.00	-
299	309714.36	1306919.15	Картометрический	1.00	-
300	309731.85	1306890.17	Картометрический	1.00	-
301	309731.49	1306853.74	Картометрический	1.00	-
302	309768.66	1306761.02	Картометрический	1.00	-
303	309794.43	1306713.32	Картометрический	1.00	-
304	309788.23	1306685.41	Картометрический	1.00	-
305	309803.19	1306657.31	Картометрический	1.00	-
306	309849.07	1306573.28	Картометрический	1.00	-
307	309858.02	1306555.37	Картометрический	1.00	-
308	309880.50	1306512.90	Картометрический	1.00	-
309	309803.92	1306475.11	Картометрический	1.00	-
310	309775.01	1306461.83	Картометрический	1.00	-
311	309743.50	1306443.48	Картометрический	1.00	-
312	309733.68	1306432.30	Картометрический	1.00	-
313	309731.46	1306393.88	Картометрический	1.00	-
314	309743.59	1306367.22	Картометрический	1.00	-
315	309771.53	1306337.23	Картометрический	1.00	-
316	309786.87	1306305.58	Картометрический	1.00	-
317	309800.90	1306255.66	Картометрический	1.00	-
318	309831.71	1306185.40	Картометрический	1.00	-
319	309893.74	1306123.77	Картометрический	1.00	-
320	310022.00	1306054.40	Картометрический	1.00	-

1	2	3	4	5	6
321	310093.31	1306118.39	Картометрический	1.00	-
322	310103.82	1306116.19	Картометрический	1.00	-
90	310103.41	1306118.44	Картометрический	1.00	-
323	307481.75	1306463.33	Картометрический	1.00	-
324	307540.53	1306586.49	Картометрический	1.00	-
325	307541.53	1306601.73	Картометрический	1.00	-
326	307456.18	1306616.95	Картометрический	1.00	-
327	307394.42	1306620.08	Картометрический	1.00	-
328	307337.32	1306667.23	Картометрический	1.00	-
329	307329.88	1306685.94	Картометрический	1.00	-
330	307229.95	1306766.55	Картометрический	1.00	-
331	307046.81	1306908.96	Картометрический	1.00	-
332	306947.43	1306959.90	Картометрический	1.00	-
333	306871.82	1306847.92	Картометрический	1.00	-
334	306924.07	1306823.70	Картометрический	1.00	-
335	307032.48	1306743.86	Картометрический	1.00	-
336	307085.73	1306650.14	Картометрический	1.00	-
337	307132.81	1306617.49	Картометрический	1.00	-
338	307215.40	1306580.26	Картометрический	1.00	-
339	307300.28	1306517.59	Картометрический	1.00	-
340	307353.38	1306494.21	Картометрический	1.00	-
323	307481.75	1306463.33	Картометрический	1.00	-
341	307532.50	1306971.28	Картометрический	1.00	-
342	307517.71	1307047.61	Картометрический	1.00	-
343	307517.20	1307050.23	Картометрический	1.00	-
344	307506.63	1307061.84	Картометрический	1.00	-
345	307370.18	1307048.73	Картометрический	1.00	-
346	307370.54	1306919.02	Картометрический	1.00	-
347	307397.37	1306918.33	Картометрический	1.00	-
348	307488.00	1306922.56	Картометрический	1.00	-
349	307487.38	1306946.29	Картометрический	1.00	-
341	307532.50	1306971.28	Картометрический	1.00	-
350	307390.23	1307222.62	Картометрический	1.00	-
351	307430.61	1307281.55	Картометрический	1.00	-
352	307446.12	1307309.37	Картометрический	1.00	-
353	307454.89	1307340.64	Картометрический	1.00	-
354	307458.84	1307396.53	Картометрический	1.00	-
355	307450.98	1307458.46	Картометрический	1.00	-
356	307436.24	1307507.75	Картометрический	1.00	-
357	307425.39	1307523.96	Картометрический	1.00	-
358	307408.56	1307534.28	Картометрический	1.00	-
359	307402.74	1307544.51	Картометрический	1.00	-
360	307406.83	1307615.65	Картометрический	1.00	-
361	307461.06	1307621.07	Картометрический	1.00	-
362	307478.89	1307625.98	Картометрический	1.00	-

1	2	3	4	5	6
363	307488.35	1307641.14	Картометрический	1.00	-
364	307529.37	1307741.69	Картометрический	1.00	-
365	307458.39	1307760.12	Аналитический	0.10	-
366	307368.87	1307798.59	Аналитический	0.10	-
367	307341.68	1307810.86	Картометрический	1.00	-
368	307299.10	1307825.49	Картометрический	1.00	-
369	307294.98	1307822.16	Аналитический	0.10	-
370	307293.78	1307822.59	Аналитический	0.10	-
371	307287.01	1307825.09	Аналитический	0.10	-
372	307286.33	1307830.80	Аналитический	0.10	-
373	307172.53	1307888.78	Аналитический	0.10	-
374	307050.80	1307957.80	Аналитический	0.10	-
375	307037.34	1307973.28	Аналитический	0.10	-
376	307017.19	1307984.07	Картометрический	1.00	-
377	307012.12	1307963.84	Картометрический	1.00	-
378	307006.43	1307951.85	Картометрический	1.00	-
379	306997.38	1307915.87	Картометрический	1.00	-
380	306918.62	1307690.67	Картометрический	1.00	-
381	306898.96	1307696.19	Картометрический	1.00	-
382	306910.54	1307646.21	Картометрический	1.00	-
383	306888.41	1307563.70	Картометрический	1.00	-
384	306808.49	1307588.35	Картометрический	1.00	-
385	306762.24	1307602.30	Картометрический	1.00	-
386	306688.47	1307341.26	Картометрический	1.00	-
387	306743.83	1307344.02	Картометрический	1.00	-
388	306792.19	1307354.57	Картометрический	1.00	-
389	306873.82	1307391.08	Картометрический	1.00	-
390	306981.64	1307422.26	Картометрический	1.00	-
391	307089.33	1307439.87	Картометрический	1.00	-
392	307165.39	1307512.87	Картометрический	1.00	-
393	307165.57	1307504.03	Картометрический	1.00	-
394	307167.64	1307397.61	Картометрический	1.00	-
395	307170.44	1307339.11	Картометрический	1.00	-
396	307176.05	1307306.85	Картометрический	1.00	-
397	307221.73	1307231.94	Картометрический	1.00	-
350	307390.23	1307222.62	Картометрический	1.00	-
398	307219.43	1307653.81	Картометрический	1.00	-
399	307243.92	1307718.73	Картометрический	1.00	-
400	307227.46	1307725.74	Картометрический	1.00	-
401	307200.44	1307739.23	Картометрический	1.00	-
402	307175.67	1307743.84	Картометрический	1.00	-
403	307163.22	1307722.78	Картометрический	1.00	-
404	307147.16	1307696.09	Картометрический	1.00	-
405	307193.45	1307669.02	Картометрический	1.00	-
406	307202.43	1307662.58	Картометрический	1.00	-
398	307219.43	1307653.81	Картометрический	1.00	-

1	2	3	4	5	6
407	307532.55	1307756.56	Картометрический	1.00	-
408	307524.62	1307798.41	Картометрический	1.00	-
409	307542.55	1307813.50	Картометрический	1.00	-
410	307598.44	1307901.09	Картометрический	1.00	-
411	307601.16	1307918.86	Картометрический	1.00	-
412	307576.54	1307997.06	Картометрический	1.00	-
413	307529.37	1308021.23	Картометрический	1.00	-
414	307522.87	1308048.41	Картометрический	1.00	-
415	307449.75	1308102.50	Картометрический	1.00	-
416	307444.92	1308127.12	Картометрический	1.00	-
417	307465.52	1308241.32	Картометрический	1.00	-
418	307452.99	1308257.54	Картометрический	1.00	-
419	307404.92	1308276.64	Картометрический	1.00	-
420	307389.82	1308290.34	Картометрический	1.00	-
421	307387.72	1308334.43	Картометрический	1.00	-
422	307407.88	1308404.57	Картометрический	1.00	-
423	307413.29	1308437.56	Картометрический	1.00	-
424	307419.66	1308483.60	Картометрический	1.00	-
425	307421.21	1308503.29	Картометрический	1.00	-
426	307548.36	1308570.50	Картометрический	1.00	-
427	307566.98	1308582.04	Картометрический	1.00	-
428	307547.81	1308599.84	Картометрический	1.00	-
429	307566.66	1308623.39	Картометрический	1.00	-
430	307592.42	1308659.57	Картометрический	1.00	-
431	307670.11	1308725.78	Картометрический	1.00	-
432	307752.52	1308841.08	Картометрический	1.00	-
433	307773.31	1308888.35	Картометрический	1.00	-
434	307772.02	1308929.03	Картометрический	1.00	-
435	307841.21	1308898.99	Картометрический	1.00	-
436	307844.10	1308902.13	Картометрический	1.00	-
437	307899.93	1308914.90	Картометрический	1.00	-
438	307949.51	1308900.22	Картометрический	1.00	-
439	308070.16	1308888.06	Картометрический	1.00	-
440	308132.90	1308978.57	Картометрический	1.00	-
441	308177.49	1309103.81	Картометрический	1.00	-
442	308106.17	1309136.37	Картометрический	1.00	-
443	307967.38	1309183.43	Картометрический	1.00	-
444	307987.42	1309223.57	Картометрический	1.00	-
445	308007.30	1309264.05	Картометрический	1.00	-
446	308049.25	1309397.54	Картометрический	1.00	-
447	308114.61	1309511.12	Картометрический	1.00	-
448	308135.73	1309495.86	Картометрический	1.00	-
449	308162.42	1309455.78	Картометрический	1.00	-
450	308208.82	1309439.24	Картометрический	1.00	-
451	308223.63	1309446.94	Картометрический	1.00	-
452	308260.02	1309651.45	Картометрический	1.00	-
453	308304.01	1309648.49	Картометрический	1.00	-
454	308313.45	1309670.59	Картометрический	1.00	-

1	2	3	4	5	6
455	308320.54	1309697.64	Картометрический	1.00	-
456	308290.24	1309711.54	Картометрический	1.00	-
457	308298.16	1309736.89	Картометрический	1.00	-
458	308283.08	1309749.78	Картометрический	1.00	-
459	308349.26	1309980.52	Картометрический	1.00	-
460	308325.74	1309994.34	Картометрический	1.00	-
461	308319.98	1310007.97	Картометрический	1.00	-
462	308341.69	1310055.21	Картометрический	1.00	-
463	308358.58	1310052.48	Картометрический	1.00	-
464	308402.31	1310030.81	Картометрический	1.00	-
465	308506.37	1310101.73	Картометрический	1.00	-
466	308520.17	1310123.63	Картометрический	1.00	-
467	308519.44	1310133.81	Картометрический	1.00	-
468	308445.65	1310189.73	Картометрический	1.00	-
469	308500.13	1310289.18	Картометрический	1.00	-
470	308521.67	1310322.02	Картометрический	1.00	-
471	308572.25	1310307.05	Картометрический	1.00	-
472	308580.08	1310324.76	Картометрический	1.00	-
473	308557.56	1310352.14	Картометрический	1.00	-
474	308502.21	1310393.45	Картометрический	1.00	-
475	308472.63	1310396.33	Картометрический	1.00	-
476	308391.18	1310448.93	Картометрический	1.00	-
477	308378.76	1310471.12	Картометрический	1.00	-
478	308448.38	1310563.62	Картометрический	1.00	-
479	308510.56	1310527.32	Картометрический	1.00	-
480	308538.13	1310569.41	Картометрический	1.00	-
481	308498.91	1310615.63	Картометрический	1.00	-
482	308519.46	1310635.76	Картометрический	1.00	-
483	308542.17	1310675.55	Картометрический	1.00	-
484	308387.72	1310749.44	Картометрический	1.00	-
485	308336.13	1310669.96	Картометрический	1.00	-
486	308280.13	1310569.53	Картометрический	1.00	-
487	308208.50	1310452.41	Картометрический	1.00	-
488	308193.63	1310426.69	Картометрический	1.00	-
489	308133.39	1310314.82	Картометрический	1.00	-
490	308054.22	1310179.64	Картометрический	1.00	-
491	308040.81	1310162.49	Картометрический	1.00	-
492	307993.40	1310079.60	Картометрический	1.00	-
493	307986.43	1310061.32	Картометрический	1.00	-
494	307963.32	1310019.54	Картометрический	1.00	-
495	308075.12	1309954.66	Картометрический	1.00	-
496	308135.77	1309936.96	Картометрический	1.00	-
497	308131.07	1309878.40	Картометрический	1.00	-
498	308087.09	1309717.02	Картометрический	1.00	-
499	308081.92	1309658.37	Картометрический	1.00	-
500	308058.98	1309649.86	Картометрический	1.00	-
501	307992.86	1309608.22	Картометрический	1.00	-
502	307936.64	1309573.33	Картометрический	1.00	-

1	2	3	4	5	6
503	307908.27	1309531.17	Картометрический	1.00	-
504	307866.30	1309475.48	Картометрический	1.00	-
505	307744.80	1309429.14	Картометрический	1.00	-
506	307691.19	1309370.11	Картометрический	1.00	-
507	307654.42	1309273.96	Картометрический	1.00	-
508	307629.00	1309182.08	Картометрический	1.00	-
509	307452.80	1309243.55	Картометрический	1.00	-
510	307450.83	1309240.32	Картометрический	1.00	-
511	307448.01	1309235.49	Картометрический	1.00	-
512	307442.21	1309236.76	Картометрический	1.00	-
513	307439.54	1309236.76	Картометрический	1.00	-
514	307381.59	1309162.98	Картометрический	1.00	-
515	307341.81	1309103.14	Картометрический	1.00	-
516	307305.63	1309034.86	Картометрический	1.00	-
517	307158.59	1308768.13	Картометрический	1.00	-
518	307085.50	1308649.84	Картометрический	1.00	-
519	307076.48	1308633.33	Картометрический	1.00	-
520	307048.77	1308574.53	Картометрический	1.00	-
521	306998.26	1308476.10	Картометрический	1.00	-
522	306963.24	1308417.19	Картометрический	1.00	-
523	306952.11	1308402.71	Картометрический	1.00	-
524	306906.84	1308318.47	Картометрический	1.00	-
525	306910.90	1308316.52	Картометрический	1.00	-
526	307048.55	1308256.39	Картометрический	1.00	-
527	307058.09	1308231.50	Картометрический	1.00	-
528	307084.78	1308187.58	Картометрический	1.00	-
529	307109.24	1308160.74	Картометрический	1.00	-
530	307160.99	1308140.75	Картометрический	1.00	-
531	307110.15	1307945.44	Картометрический	1.00	-
532	307225.99	1307881.70	Картометрический	1.00	-
533	307351.58	1307823.77	Картометрический	1.00	-
534	307421.70	1307792.27	Картометрический	1.00	-
535	307463.13	1307774.95	Картометрический	1.00	-
407	307532.55	1307756.56	Картометрический	1.00	-
536	307292.24	1309063.18	Картометрический	1.00	-
537	307316.79	1309100.39	Картометрический	1.00	-
538	307364.57	1309174.95	Картометрический	1.00	-
539	307346.18	1309193.77	Картометрический	1.00	-
540	307251.21	1309244.59	Картометрический	1.00	-
541	307222.22	1309202.09	Картометрический	1.00	-
542	307221.22	1309119.05	Картометрический	1.00	-
543	307227.02	1309113.68	Картометрический	1.00	-
544	307263.37	1309084.46	Картометрический	1.00	-
545	307275.06	1309075.88	Картометрический	1.00	-
536	307292.24	1309063.18	Картометрический	1.00	-
546	307550.97	1309416.26	Картометрический	1.00	-

1	2	3	4	5	6
547	307597.50	1309474.30	Картометрический	1.00	-
548	307654.14	1309551.58	Картометрический	1.00	-
549	307701.20	1309619.63	Картометрический	1.00	-
550	307746.72	1309694.19	Картометрический	1.00	-
551	307751.78	1309710.84	Картометрический	1.00	-
552	307856.85	1309877.53	Картометрический	1.00	-
553	307925.08	1309997.70	Картометрический	1.00	-
554	307953.85	1310049.64	Картометрический	1.00	-
555	307974.26	1310077.33	Картометрический	1.00	-
556	307955.45	1310089.98	Картометрический	1.00	-
557	307819.93	1310148.28	Картометрический	1.00	-
558	307688.86	1309939.45	Картометрический	1.00	-
559	307676.72	1309914.99	Картометрический	1.00	-
560	307623.95	1309888.44	Картометрический	1.00	-
561	307624.12	1309830.78	Картометрический	1.00	-
562	307560.23	1309722.96	Картометрический	1.00	-
563	307534.31	1309677.46	Картометрический	1.00	-
564	307499.56	1309624.79	Картометрический	1.00	-
565	307495.71	1309577.38	Картометрический	1.00	-
566	307439.05	1309498.26	Картометрический	1.00	-
567	307438.73	1309466.06	Картометрический	1.00	-
568	307475.68	1309436.05	Картометрический	1.00	-
569	307510.27	1309423.86	Картометрический	1.00	-
570	307544.95	1309420.99	Картометрический	1.00	-
546	307550.97	1309416.26	Картометрический	1.00	-
571	308434.77	1310869.30	Картометрический	1.00	-
572	308460.15	1310911.75	Картометрический	1.00	-
573	308483.86	1310947.23	Картометрический	1.00	-
574	308505.03	1310982.34	Картометрический	1.00	-
575	308511.82	1310995.64	Картометрический	1.00	-
576	308512.09	1310999.80	Картометрический	1.00	-
577	308507.84	1311006.23	Картометрический	1.00	-
578	308512.00	1311011.93	Картометрический	1.00	-
579	308431.71	1311073.13	Картометрический	1.00	-
580	308315.93	1311150.56	Картометрический	1.00	-
581	308219.33	1310940.89	Картометрический	1.00	-
582	308297.28	1310950.21	Картометрический	1.00	-
571	308434.77	1310869.30	Картометрический	1.00	-
583	308877.59	1310794.17	Картометрический	1.00	-
584	308949.67	1310866.05	Картометрический	1.00	-
585	308976.80	1310896.67	Картометрический	1.00	-
586	308990.58	1310913.76	Картометрический	1.00	-
587	308942.47	1311063.52	Картометрический	1.00	-
588	308890.13	1311073.42	Картометрический	1.00	-
589	308875.88	1311084.60	Картометрический	1.00	-
590	308864.32	1311109.31	Картометрический	1.00	-

1	2	3	4	5	6
591	308859.79	1311155.15	Картометрический	1.00	-
592	308850.87	1311187.47	Картометрический	1.00	-
593	308790.01	1311264.45	Картометрический	1.00	-
594	308731.56	1311320.81	Картометрический	1.00	-
595	308689.19	1311255.89	Картометрический	1.00	-
596	308544.83	1311020.69	Картометрический	1.00	-
597	308531.10	1311000.07	Картометрический	1.00	-
598	308531.64	1310994.46	Картометрический	1.00	-
599	308537.34	1310987.95	Картометрический	1.00	-
600	308532.36	1310980.62	Картометрический	1.00	-
601	308669.88	1310879.48	Картометрический	1.00	-
602	308772.17	1310951.31	Картометрический	1.00	-
603	308780.53	1310942.60	Картометрический	1.00	-
604	308789.94	1310903.12	Картометрический	1.00	-
605	308810.45	1310871.98	Картометрический	1.00	-
583	308877.59	1310794.17	Картометрический	1.00	-

3. Сведения о характерных точках части (частей) границы объекта

Обозначение характерных точек части границы	Координаты, м		Метод определения координат характерной точки	Средняя квадратическая погрешность положения характерной точки (Mt), м	Описание обозначения точки на местности (при наличии)
	X	Y			
1	2	3	4	5	6
Часть №					
-	-	-	-	-	-

ГРАФИЧЕСКОЕ ОПИСАНИЕ

местоположения границ

Общественно- деловая зона села Новобелая - ОД/1

(наименование объекта, местоположение границ которого описано (далее - объект)

Раздел 1

Сведения об объекте		
№ п/п	Характеристики объекта	Описание характеристик
1	2	3
1	Местоположение объекта	Воронежская область, Кантемировский муниципальный район, Новобелянское сельское поселение, село Новобелая
2	Площадь объекта +/- величина погрешности определения площади (Р +/- Дельта Р)	-
3	Иные характеристики объекта	-

Сведения о местоположении границ объекта					
1. Система координат: МСК - 36, зона 1					
2. Сведения о характерных точках границ объекта					
Обозначение характерных точек границ	Координаты, м		Метод определения координат характерной точки	Средняя квадратическая погрешность положения характерной точки (М), м	Описание обозначения точки на местности (при наличии)
	X	Y			
1	2	3	4	5	6
1	308703.89	1307408.78	Картометрический	1.00	-
2	308732.16	1307476.79	Картометрический	1.00	-
3	308747.85	1307494.71	Картометрический	1.00	-
4	308752.64	1307503.40	Картометрический	1.00	-
5	308780.30	1307555.27	Картометрический	1.00	-
6	308796.55	1307581.39	Аналитический	0.10	-
7	308779.06	1307580.60	Аналитический	0.10	-
8	308736.80	1307588.66	Аналитический	0.10	-
9	308664.67	1307606.15	Аналитический	0.10	-
10	308657.59	1307605.36	Аналитический	0.10	-
11	308644.62	1307600.06	Аналитический	0.10	-
12	308609.63	1307584.97	Аналитический	0.10	-
13	308590.38	1307576.67	Аналитический	0.10	-
14	308566.60	1307568.81	Аналитический	0.10	-
15	308546.94	1307564.29	Аналитический	0.10	-
16	308512.74	1307558.98	Аналитический	0.10	-
17	308499.62	1307556.50	Аналитический	0.10	-
18	308482.08	1307556.43	Аналитический	0.10	-
19	308459.09	1307558.78	Аналитический	0.10	-
20	308455.94	1307555.05	Аналитический	0.10	-
21	308447.69	1307511.03	Картометрический	1.00	-
22	308483.92	1307504.45	Картометрический	1.00	-
23	308518.22	1307483.24	Картометрический	1.00	-
24	308539.86	1307472.17	Картометрический	1.00	-
25	308557.23	1307505.38	Картометрический	1.00	-
26	308592.30	1307493.89	Картометрический	1.00	-
27	308612.00	1307475.53	Картометрический	1.00	-
28	308623.67	1307465.06	Картометрический	1.00	-
29	308669.62	1307413.01	Картометрический	1.00	-
1	308703.89	1307408.78	Картометрический	1.00	-
30	308709.07	1307609.07	Картометрический	1.00	-
31	308733.83	1307628.43	Картометрический	1.00	-
32	308753.49	1307642.76	Картометрический	1.00	-

1	2	3	4	5	6
33	308736.13	1307668.86	Картометрический	1.00	-
34	308709.11	1307683.56	Картометрический	1.00	-
35	308606.33	1307747.16	Картометрический	1.00	-
36	308594.70	1307731.01	Картометрический	1.00	-
37	308573.43	1307718.13	Картометрический	1.00	-
38	308554.67	1307691.42	Картометрический	1.00	-
39	308552.69	1307692.69	Картометрический	1.00	-
40	308548.18	1307686.76	Картометрический	1.00	-
41	308538.67	1307693.55	Картометрический	1.00	-
42	308535.48	1307695.83	Картометрический	1.00	-
43	308526.73	1307702.74	Картометрический	1.00	-
44	308462.77	1307733.16	Картометрический	1.00	-
45	308443.82	1307698.99	Картометрический	1.00	-
46	308397.99	1307590.61	Аналитический	0.10	-
47	308473.67	1307574.39	Аналитический	0.10	-
48	308481.69	1307574.11	Аналитический	0.10	-
49	308484.05	1307575.69	Аналитический	0.10	-
50	308485.53	1307579.16	Аналитический	0.10	-
51	308497.20	1307577.77	Аналитический	0.10	-
52	308497.02	1307573.13	Аналитический	0.10	-
53	308506.65	1307572.15	Аналитический	0.10	-
54	308541.24	1307577.06	Аналитический	0.10	-
55	308585.86	1307586.89	Аналитический	0.10	-
56	308625.78	1307603.48	Аналитический	0.10	-
57	308636.56	1307607.92	Аналитический	0.10	-
58	308638.73	1307613.23	Аналитический	0.10	-
59	308637.25	1307616.63	Аналитический	0.10	-
60	308633.03	1307619.12	Аналитический	0.10	-
61	308638.46	1307629.42	Аналитический	0.10	-
62	308666.88	1307616.95	Аналитический	0.10	-
30	308709.07	1307609.07	Картометрический	1.00	-
63	308574.91	1307594.14	Картометрический	1.00	-
64	308589.32	1307631.38	Картометрический	1.00	-
65	308598.59	1307627.52	Картометрический	1.00	-
66	308596.79	1307639.86	Картометрический	1.00	-
67	308591.83	1307643.39	Картометрический	1.00	-
68	308589.51	1307645.20	Картометрический	1.00	-
69	308584.50	1307648.59	Картометрический	1.00	-
70	308574.75	1307655.46	Картометрический	1.00	-
71	308564.69	1307662.43	Картометрический	1.00	-
72	308549.88	1307665.90	Картометрический	1.00	-
73	308544.40	1307667.10	Картометрический	1.00	-
74	308511.40	1307619.00	Картометрический	1.00	-
75	308500.70	1307605.80	Картометрический	1.00	-
76	308509.70	1307598.10	Картометрический	1.00	-
77	308503.54	1307590.54	Картометрический	1.00	-
78	308504.65	1307589.75	Картометрический	1.00	-

1	2	3	4	5	6
63	308574.91	1307594.14	Картометрический	1.00	-
3. Сведения о характерных точках части (частей) границы объекта					
Обозначение характерных точек части границы	Координаты, м		Метод определения координат характерной точки	Средняя квадратическая погрешность положения характерной точки (M), м	Описание обозначения точки на местности (при наличии)
	X	Y			
1	2	3	4	5	6
Часть №					
-	-	-	-	-	-

ГРАФИЧЕСКОЕ ОПИСАНИЕ

местоположения границ

Зона улиц, дорог, инженерной и транспортной инфраструктуры
села Новобелая - ИТ1/1

(наименование объекта, местоположение границ которого описано (далее - объект))

Раздел 1

Сведения об объекте		
№ п/п	Характеристики объекта	Описание характеристик
1	2	3
1	Местоположение объекта	Воронежская область, Кантемировский муниципальный район, Новобелянское сельское поселение, село Новобелая
2	Площадь объекта +/- величина погрешности определения площади (Р +/- Дельта Р)	-
3	Иные характеристики объекта	-

Сведения о местоположении границ объекта					
1. Система координат: МСК - 36, зона 1					
2. Сведения о характерных точках границ объекта					
Обозначение характерных точек границ	Координаты, м		Метод определения координат характерной точки	Средняя квадратическая погрешность положения характерной точки (М), м	Описание обозначения точки на местности (при наличии)
	X	Y			
1	2	3	4	5	6
1	308796.55	1307581.39	Аналитический	0.10	-
2	308796.75	1307594.36	Аналитический	0.10	-
3	308771.20	1307597.31	Аналитический	0.10	-
4	308709.07	1307609.07	Аналитический	0.10	-
5	308666.88	1307616.95	Аналитический	0.10	-
6	308638.46	1307629.42	Аналитический	0.10	-
7	308633.03	1307619.12	Аналитический	0.10	-
8	308637.25	1307616.63	Аналитический	0.10	-
9	308638.73	1307613.23	Аналитический	0.10	-
10	308636.56	1307607.92	Аналитический	0.10	-
11	308625.78	1307603.48	Аналитический	0.10	-
12	308585.86	1307586.89	Аналитический	0.10	-
13	308541.24	1307577.06	Аналитический	0.10	-
14	308506.65	1307572.15	Аналитический	0.10	-
15	308497.02	1307573.13	Аналитический	0.10	-
16	308497.20	1307577.77	Аналитический	0.10	-
17	308485.53	1307579.16	Аналитический	0.10	-
18	308484.05	1307575.69	Аналитический	0.10	-
19	308481.69	1307574.11	Аналитический	0.10	-
20	308473.67	1307574.39	Аналитический	0.10	-
21	308397.99	1307590.61	Аналитический	0.10	-
22	308395.28	1307584.21	Аналитический	0.10	-
23	308385.15	1307587.69	Аналитический	0.10	-
24	308382.30	1307575.15	Аналитический	0.10	-
25	308442.19	1307562.91	Аналитический	0.10	-
26	308451.62	1307559.96	Аналитический	0.10	-
27	308450.64	1307557.21	Аналитический	0.10	-
28	308455.94	1307555.05	Аналитический	0.10	-
29	308459.09	1307558.78	Аналитический	0.10	-
30	308482.08	1307556.43	Аналитический	0.10	-
31	308499.62	1307556.50	Аналитический	0.10	-
32	308512.74	1307558.98	Аналитический	0.10	-
33	308546.94	1307564.29	Аналитический	0.10	-
34	308566.60	1307568.81	Аналитический	0.10	-

1	2	3	4	5	6
35	308590.38	1307576.67	Аналитический	0.10	-
36	308609.63	1307584.97	Аналитический	0.10	-
37	308644.62	1307600.06	Аналитический	0.10	-
38	308657.59	1307605.36	Аналитический	0.10	-
39	308664.67	1307606.15	Аналитический	0.10	-
40	308736.80	1307588.66	Аналитический	0.10	-
41	308779.06	1307580.60	Аналитический	0.10	-
1	308796.55	1307581.39	Аналитический	0.10	-
42	307529.37	1307741.69	Аналитический	0.10	-
43	307533.47	1307751.72	Аналитический	0.10	-
44	307532.55	1307756.56	Аналитический	0.10	-
45	307463.13	1307774.95	Аналитический	0.10	-
46	307421.70	1307792.27	Аналитический	0.10	-
47	307351.58	1307823.77	Аналитический	0.10	-
48	307225.99	1307881.70	Аналитический	0.10	-
49	307110.15	1307945.44	Аналитический	0.10	-
50	307061.68	1307972.11	Аналитический	0.10	-
51	307055.35	1307981.29	Аналитический	0.10	-
52	307005.17	1308009.09	Аналитический	0.10	-
53	307005.13	1308012.09	Аналитический	0.10	-
54	306998.79	1308015.41	Аналитический	0.10	-
55	306997.80	1308013.97	Аналитический	0.10	-
56	306993.28	1308013.19	Аналитический	0.10	-
57	306983.06	1308019.08	Аналитический	0.10	-
58	306964.11	1308036.53	Аналитический	0.10	-
59	306920.55	1308058.34	Аналитический	0.10	-
60	306918.68	1308055.43	Аналитический	0.10	-
61	306909.84	1308061.34	Аналитический	0.10	-
62	306909.18	1308075.15	Аналитический	0.10	-
63	306897.62	1308077.67	Аналитический	0.10	-
64	306895.65	1308075.63	Аналитический	0.10	-
65	306859.03	1308100.41	Аналитический	0.10	-
66	306827.70	1308118.94	Аналитический	0.10	-
67	306822.17	1308123.77	Картометрический	1.00	-
68	306819.90	1308132.64	Картометрический	1.00	-
69	306839.37	1308174.37	Картометрический	1.00	-
70	306860.41	1308229.04	Картометрический	1.00	-
71	306884.86	1308277.64	Картометрический	1.00	-
72	306906.84	1308318.47	Картометрический	1.00	-
73	306952.11	1308402.71	Картометрический	1.00	-
74	306963.24	1308417.19	Картометрический	1.00	-
75	306998.26	1308476.10	Картометрический	1.00	-
76	307048.77	1308574.53	Картометрический	1.00	-
77	307076.48	1308633.33	Картометрический	1.00	-
78	307085.50	1308649.84	Картометрический	1.00	-
79	307158.59	1308768.13	Картометрический	1.00	-
80	307305.63	1309034.86	Картометрический	1.00	-

1	2	3	4	5	6
81	307341.81	1309103.14	Картометрический	1.00	-
82	307381.59	1309162.98	Картометрический	1.00	-
83	307439.54	1309236.76	Картометрический	1.00	-
84	307442.21	1309236.76	Картометрический	1.00	-
85	307448.01	1309235.49	Картометрический	1.00	-
86	307450.83	1309240.32	Картометрический	1.00	-
87	307452.80	1309243.55	Картометрический	1.00	-
88	307448.01	1309247.17	Картометрический	1.00	-
89	307447.21	1309249.44	Картометрический	1.00	-
90	307531.17	1309366.26	Картометрический	1.00	-
91	307668.50	1309549.96	Картометрический	1.00	-
92	307714.03	1309610.76	Картометрический	1.00	-
93	307759.31	1309687.67	Картометрический	1.00	-
94	307771.84	1309700.74	Картометрический	1.00	-
95	307874.73	1309865.26	Картометрический	1.00	-
96	307944.81	1309986.28	Картометрический	1.00	-
97	307963.32	1310019.54	Картометрический	1.00	-
98	307986.43	1310061.32	Картометрический	1.00	-
99	307993.40	1310079.60	Картометрический	1.00	-
100	308040.81	1310162.49	Картометрический	1.00	-
101	308054.22	1310179.64	Картометрический	1.00	-
102	308133.39	1310314.82	Картометрический	1.00	-
103	308193.63	1310426.69	Картометрический	1.00	-
104	308208.50	1310452.41	Картометрический	1.00	-
105	308280.13	1310569.53	Картометрический	1.00	-
106	308336.13	1310669.96	Картометрический	1.00	-
107	308387.72	1310749.44	Картометрический	1.00	-
108	308484.31	1310916.45	Картометрический	1.00	-
109	308519.97	1310981.43	Картометрический	1.00	-
110	308525.67	1310982.43	Картометрический	1.00	-
111	308532.36	1310980.62	Картометрический	1.00	-
112	308537.34	1310987.95	Картометрический	1.00	-
113	308531.64	1310994.46	Картометрический	1.00	-
114	308531.10	1311000.07	Картометрический	1.00	-
115	308544.83	1311020.69	Картометрический	1.00	-
116	308689.19	1311255.89	Картометрический	1.00	-
117	308731.56	1311320.81	Картометрический	1.00	-
118	308719.75	1311332.20	Картометрический	1.00	-
119	308686.11	1311278.31	Картометрический	1.00	-
120	308685.00	1311284.78	Картометрический	1.00	-
121	308647.38	1311219.95	Картометрический	1.00	-
122	308620.77	1311180.42	Картометрический	1.00	-
123	308617.06	1311178.79	Картометрический	1.00	-
124	308610.73	1311182.78	Картометрический	1.00	-
125	308605.93	1311176.53	Картометрический	1.00	-
126	308609.73	1311169.20	Картометрический	1.00	-
127	308609.41	1311164.54	Картометрический	1.00	-
128	308549.92	1311063.51	Картометрический	1.00	-

1	2	3	4	5	6
129	308531.05	1311030.04	Картометрический	1.00	-
130	308521.41	1311012.11	Картометрический	1.00	-
131	308517.25	1311009.76	Картометрический	1.00	-
132	308512.00	1311011.93	Картометрический	1.00	-
133	308507.84	1311006.23	Картометрический	1.00	-
134	308512.09	1310999.80	Картометрический	1.00	-
135	308511.82	1310995.64	Картометрический	1.00	-
136	308505.03	1310982.34	Картометрический	1.00	-
137	308483.86	1310947.23	Картометрический	1.00	-
138	308460.15	1310911.75	Картометрический	1.00	-
139	308434.77	1310869.30	Картометрический	1.00	-
140	308442.63	1310864.67	Картометрический	1.00	-
141	308376.96	1310755.37	Картометрический	1.00	-
142	308263.98	1310567.34	Картометрический	1.00	-
143	308213.87	1310478.86	Картометрический	1.00	-
144	307979.79	1310073.61	Картометрический	1.00	-
145	307974.26	1310077.33	Картометрический	1.00	-
146	307953.85	1310049.64	Картометрический	1.00	-
147	307925.08	1309997.70	Картометрический	1.00	-
148	307856.85	1309877.53	Картометрический	1.00	-
149	307751.78	1309710.84	Картометрический	1.00	-
150	307746.72	1309694.19	Картометрический	1.00	-
151	307701.20	1309619.63	Картометрический	1.00	-
152	307654.14	1309551.58	Картометрический	1.00	-
153	307597.50	1309474.30	Картометрический	1.00	-
154	307550.97	1309416.26	Картометрический	1.00	-
155	307555.87	1309412.41	Картометрический	1.00	-
156	307459.76	1309281.98	Картометрический	1.00	-
157	307432.98	1309247.42	Картометрический	1.00	-
158	307377.43	1309174.29	Картометрический	1.00	-
159	307207.65	1308870.85	Картометрический	1.00	-
160	306902.90	1308320.36	Картометрический	1.00	-
161	306869.75	1308260.55	Картометрический	1.00	-
162	306809.60	1308124.90	Картометрический	1.00	-
163	306809.14	1308123.85	Картометрический	1.00	-
164	306713.88	1307908.67	Картометрический	1.00	-
165	306652.32	1307769.22	Картометрический	1.00	-
166	306458.41	1307329.79	Картометрический	1.00	-
167	306463.41	1307330.04	Картометрический	1.00	-
168	306480.66	1307368.73	Картометрический	1.00	-
169	306512.44	1307432.89	Картометрический	1.00	-
170	306639.76	1307715.95	Картометрический	1.00	-
171	306645.00	1307736.08	Картометрический	1.00	-
172	306658.45	1307767.42	Картометрический	1.00	-
173	306733.78	1307942.84	Картометрический	1.00	-
174	306738.37	1307950.06	Картометрический	1.00	-
175	306742.35	1307951.96	Картометрический	1.00	-
176	306752.40	1307954.59	Картометрический	1.00	-

1	2	3	4	5	6
177	306758.55	1307968.70	Картометрический	1.00	-
178	306752.49	1307975.04	Картометрический	1.00	-
179	306751.04	1307979.65	Картометрический	1.00	-
180	306752.14	1307983.94	Картометрический	1.00	-
181	306794.87	1308082.29	Картометрический	1.00	-
182	306805.19	1308100.75	Картометрический	1.00	-
183	306813.11	1308103.58	Картометрический	1.00	-
184	306819.14	1308101.39	Аналитический	0.10	-
185	306893.83	1308056.23	Аналитический	0.10	-
186	306909.16	1308045.03	Аналитический	0.10	-
187	306957.82	1308022.24	Аналитический	0.10	-
188	306976.65	1308005.80	Аналитический	0.10	-
189	306983.60	1308002.08	Аналитический	0.10	-
190	307017.19	1307984.07	Аналитический	0.10	-
191	307037.34	1307973.28	Аналитический	0.10	-
192	307050.80	1307957.80	Аналитический	0.10	-
193	307172.53	1307888.78	Аналитический	0.10	-
194	307286.33	1307830.80	Аналитический	0.10	-
195	307287.01	1307825.09	Аналитический	0.10	-
196	307293.78	1307822.59	Аналитический	0.10	-
197	307294.98	1307822.16	Аналитический	0.10	-
198	307299.10	1307825.49	Аналитический	0.10	-
199	307341.68	1307810.86	Аналитический	0.10	-
200	307368.87	1307798.59	Аналитический	0.10	-
201	307458.39	1307760.12	Аналитический	0.10	-
42	307529.37	1307741.69	Аналитический	0.10	-

3. Сведения о характерных точках части (частей) границы объекта

Обозначение характерных точек части границы	Координаты, м		Метод определения координат характерной точки	Средняя квадратическая погрешность положения характерной точки (M), м	Описание обозначения точки на местности (при наличии)
	X	Y			
1	2	3	4	5	6
Часть №					
-	-	-	-	-	-

ГРАФИЧЕСКОЕ ОПИСАНИЕ

местоположения границ

Зона сельскохозяйственного использования в границах населенного пункта
села Новобелая - СХ1/1

(наименование объекта, местоположение границ которого описано (далее - объект)

Раздел 1

Сведения об объекте		
№ п/п	Характеристики объекта	Описание характеристик
1	2	3
1	Местоположение объекта	Воронежская область, Кантемировский муниципальный район, Новобелянское сельское поселение, село Новобелая
2	Площадь объекта +/- величина погрешности определения площади (Р +/- Дельта Р)	-
3	Иные характеристики объекта	-

Сведения о местоположении границ объекта					
1. Система координат: МСК - 36, зона 1					
2. Сведения о характерных точках границ объекта					
Обозначение характерных точек границ	Координаты, м		Метод определения координат характерной точки	Средняя квадратическая погрешность положения характерной точки (М), м	Описание обозначения точки на местности (при наличии)
	X	Y			
1	2	3	4	5	6
1	310707.20	1306280.08	Картометрический	1.00	-
2	310620.66	1306344.50	Картометрический	1.00	-
3	310597.15	1306363.38	Картометрический	1.00	-
4	310535.24	1306438.57	Картометрический	1.00	-
5	310491.75	1306492.39	Картометрический	1.00	-
6	310404.88	1306577.93	Аналитический	0.10	-
7	310357.39	1306480.52	Аналитический	0.10	-
8	310262.51	1306500.44	Аналитический	0.10	-
9	310142.42	1306525.64	Аналитический	0.10	-
10	310148.66	1306581.18	Аналитический	0.10	-
11	310193.68	1306700.37	Аналитический	0.10	-
12	310245.48	1306750.80	Аналитический	0.10	-
13	310285.01	1306788.25	Аналитический	0.10	-
14	310198.34	1306965.64	Аналитический	0.10	-
15	310111.61	1307008.88	Картометрический	1.00	-
16	309982.89	1307085.58	Картометрический	1.00	-
17	309951.43	1307067.25	Картометрический	1.00	-
18	309888.68	1307050.08	Картометрический	1.00	-
19	309858.10	1307036.82	Картометрический	1.00	-
20	309809.28	1307005.39	Картометрический	1.00	-
21	309975.03	1306787.78	Картометрический	1.00	-
22	309990.06	1306761.17	Картометрический	1.00	-
23	309986.16	1306687.77	Картометрический	1.00	-
24	309994.49	1306567.51	Картометрический	1.00	-
25	310060.08	1306350.43	Картометрический	1.00	-
26	310103.41	1306118.44	Картометрический	1.00	-
27	310103.82	1306116.19	Картометрический	1.00	-
28	310105.98	1306115.73	Картометрический	1.00	-
29	310116.47	1306114.02	Картометрический	1.00	-
30	310194.37	1306101.41	Картометрический	1.00	-
31	310212.62	1306306.16	Картометрический	1.00	-
32	310244.11	1306380.11	Картометрический	1.00	-
33	310338.33	1306348.35	Картометрический	1.00	-
34	310612.42	1306278.07	Картометрический	1.00	-

1	2	3	4	5	6
1	310707.20	1306280.08	Картометрический	1.00	-
35	310245.02	1306771.39	Картометрический	1.00	-
36	310151.26	1306747.79	Картометрический	1.00	-
37	310148.25	1306750.34	Картометрический	1.00	-
38	310138.05	1306792.20	Картометрический	1.00	-
39	310139.57	1306795.52	Картометрический	1.00	-
40	310229.49	1306850.29	Картометрический	1.00	-
41	310232.68	1306848.85	Картометрический	1.00	-
42	310247.36	1306774.05	Картометрический	1.00	-
35	310245.02	1306771.39	Картометрический	1.00	-
43	309221.78	1307596.35	Картометрический	1.00	-
44	309251.89	1307747.77	Картометрический	1.00	-
45	309479.50	1308287.38	Картометрический	1.00	-
46	309483.82	1308301.31	Картометрический	1.00	-
47	309545.88	1308485.57	Картометрический	1.00	-
48	309678.44	1308437.60	Картометрический	1.00	-
49	309699.53	1308428.87	Картометрический	1.00	-
50	309615.75	1308238.32	Картометрический	1.00	-
51	309843.65	1308142.81	Картометрический	1.00	-
52	309865.17	1308133.79	Картометрический	1.00	-
53	309860.46	1308199.25	Картометрический	1.00	-
54	309826.79	1308267.98	Картометрический	1.00	-
55	309811.73	1308285.92	Картометрический	1.00	-
56	309772.86	1308378.66	Картометрический	1.00	-
57	309749.09	1308456.84	Картометрический	1.00	-
58	309740.42	1308521.33	Картометрический	1.00	-
59	309751.87	1308566.98	Картометрический	1.00	-
60	309767.45	1308600.73	Картометрический	1.00	-
61	309828.34	1308679.80	Картометрический	1.00	-
62	309844.28	1308716.59	Картометрический	1.00	-
63	309884.10	1308769.16	Картометрический	1.00	-
64	309911.05	1308802.79	Картометрический	1.00	-
65	309964.39	1308874.89	Картометрический	1.00	-
66	310021.53	1308952.11	Картометрический	1.00	-
67	310052.34	1308991.21	Картометрический	1.00	-
68	310131.83	1309081.52	Картометрический	1.00	-
69	310145.15	1309104.27	Картометрический	1.00	-
70	310162.64	1309166.38	Картометрический	1.00	-
71	310181.51	1309195.86	Картометрический	1.00	-
72	310213.05	1309221.81	Картометрический	1.00	-
73	310137.86	1309231.88	Картометрический	1.00	-
74	310185.07	1309306.84	Картометрический	1.00	-
75	310200.41	1309365.58	Картометрический	1.00	-
76	310226.11	1309400.92	Картометрический	1.00	-
77	310256.51	1309442.14	Картометрический	1.00	-
78	310332.77	1309502.40	Картометрический	1.00	-

1	2	3	4	5	6
79	310356.02	1309501.32	Картометрический	1.00	-
80	310391.64	1309511.56	Картометрический	1.00	-
81	310428.71	1309495.94	Картометрический	1.00	-
82	310445.23	1309498.31	Картометрический	1.00	-
83	310455.79	1309496.94	Картометрический	1.00	-
84	310465.91	1309490.02	Картометрический	1.00	-
85	310500.84	1309492.64	Картометрический	1.00	-
86	310533.39	1309495.29	Картометрический	1.00	-
87	310584.78	1309498.18	Картометрический	1.00	-
88	310615.38	1309500.73	Картометрический	1.00	-
89	310638.00	1309502.26	Картометрический	1.00	-
90	310655.90	1309509.63	Картометрический	1.00	-
91	310675.44	1309518.22	Картометрический	1.00	-
92	310708.52	1309529.58	Картометрический	1.00	-
93	310710.79	1309539.74	Картометрический	1.00	-
94	310713.44	1309552.00	Картометрический	1.00	-
95	310721.13	1309560.82	Картометрический	1.00	-
96	310739.75	1309561.91	Картометрический	1.00	-
97	310736.77	1309644.27	Картометрический	1.00	-
98	310738.84	1309694.26	Картометрический	1.00	-
99	310686.26	1309679.42	Картометрический	1.00	-
100	310613.44	1309674.91	Картометрический	1.00	-
101	310560.15	1309678.72	Картометрический	1.00	-
102	310533.06	1309678.09	Картометрический	1.00	-
103	310481.27	1309656.46	Картометрический	1.00	-
104	310437.18	1309645.79	Картометрический	1.00	-
105	310348.76	1309632.75	Картометрический	1.00	-
106	310295.46	1309631.58	Картометрический	1.00	-
107	310228.71	1309639.02	Картометрический	1.00	-
108	310222.24	1309649.19	Картометрический	1.00	-
109	310125.69	1309385.00	Картометрический	1.00	-
110	310055.44	1309256.75	Картометрический	1.00	-
111	309910.59	1309241.57	Картометрический	1.00	-
112	309824.04	1309220.88	Картометрический	1.00	-
113	309716.45	1309186.87	Картометрический	1.00	-
114	309678.71	1309054.42	Картометрический	1.00	-
115	309673.02	1308923.96	Картометрический	1.00	-
116	309664.96	1308874.46	Картометрический	1.00	-
117	309576.47	1308690.96	Картометрический	1.00	-
118	309437.99	1308768.51	Картометрический	1.00	-
119	309298.30	1308546.96	Картометрический	1.00	-
120	309374.07	1308520.13	Картометрический	1.00	-
121	309361.87	1308497.27	Картометрический	1.00	-
122	309281.42	1308525.30	Картометрический	1.00	-
123	309198.53	1308381.73	Картометрический	1.00	-
124	309073.59	1308116.76	Картометрический	1.00	-
125	309243.29	1307944.45	Картометрический	1.00	-
126	309180.57	1307739.34	Картометрический	1.00	-

1	2	3	4	5	6
127	309212.58	1307737.78	Картометрический	1.00	-
128	309159.43	1307599.32	Картометрический	1.00	-
43	309221.78	1307596.35	Картометрический	1.00	-
129	309812.38	1309589.21	Картометрический	1.00	-
130	309835.68	1309757.29	Картометрический	1.00	-
131	309747.49	1309740.46	Картометрический	1.00	-
132	309698.39	1309738.45	Картометрический	1.00	-
133	309671.54	1309756.56	Картометрический	1.00	-
134	309605.97	1309864.11	Картометрический	1.00	-
135	309616.81	1309737.40	Картометрический	1.00	-
136	309614.58	1309697.83	Картометрический	1.00	-
137	309574.81	1309616.53	Картометрический	1.00	-
138	309564.44	1309565.39	Картометрический	1.00	-
139	309564.92	1309553.32	Картометрический	1.00	-
140	309591.82	1309554.16	Картометрический	1.00	-
141	309605.73	1309557.12	Картометрический	1.00	-
142	309631.72	1309565.85	Картометрический	1.00	-
143	309644.69	1309566.62	Картометрический	1.00	-
144	309653.85	1309571.88	Картометрический	1.00	-
145	309676.99	1309573.15	Картометрический	1.00	-
146	309677.67	1309588.56	Картометрический	1.00	-
129	309812.38	1309589.21	Картометрический	1.00	-
147	308992.63	1310583.92	Картометрический	1.00	-
148	309027.09	1310636.11	Картометрический	1.00	-
149	309028.78	1310707.31	Картометрический	1.00	-
150	309006.91	1310789.79	Картометрический	1.00	-
151	308997.95	1310890.79	Картометрический	1.00	-
152	308990.58	1310913.76	Картометрический	1.00	-
153	308976.80	1310896.67	Картометрический	1.00	-
154	308949.67	1310866.05	Картометрический	1.00	-
155	308877.59	1310794.17	Картометрический	1.00	-
156	308810.45	1310871.98	Картометрический	1.00	-
157	308789.94	1310903.12	Картометрический	1.00	-
158	308780.53	1310942.60	Картометрический	1.00	-
159	308772.17	1310951.31	Картометрический	1.00	-
160	308669.88	1310879.48	Картометрический	1.00	-
161	308532.36	1310980.62	Картометрический	1.00	-
162	308525.67	1310982.43	Картометрический	1.00	-
163	308519.97	1310981.43	Картометрический	1.00	-
164	308484.31	1310916.45	Картометрический	1.00	-
165	308387.72	1310749.44	Картометрический	1.00	-
166	308542.17	1310675.55	Картометрический	1.00	-
167	308617.08	1310806.80	Картометрический	1.00	-
168	308744.17	1310822.36	Картометрический	1.00	-
169	308932.06	1310612.56	Картометрический	1.00	-
170	308953.87	1310597.06	Картометрический	1.00	-

1	2	3	4	5	6
171	308974.91	1310587.50	Картометрический	1.00	-
147	308992.63	1310583.92	Картометрический	1.00	-
172	308521.41	1311012.11	Картометрический	1.00	-
173	308531.05	1311030.04	Картометрический	1.00	-
174	308549.92	1311063.51	Картометрический	1.00	-
175	308609.41	1311164.54	Картометрический	1.00	-
176	308609.73	1311169.20	Картометрический	1.00	-
177	308605.93	1311176.53	Картометрический	1.00	-
178	308452.58	1311303.97	Картометрический	1.00	-
179	308586.63	1311496.19	Картометрический	1.00	-
180	308654.45	1311462.64	Картометрический	1.00	-
181	308629.81	1311525.66	Картометрический	1.00	-
182	308553.55	1311729.99	Картометрический	1.00	-
183	308148.16	1311436.81	Картометрический	1.00	-
184	308252.79	1311426.20	Картометрический	1.00	-
185	308304.73	1311395.68	Картометрический	1.00	-
186	308312.62	1311357.65	Картометрический	1.00	-
187	308288.75	1311317.59	Картометрический	1.00	-
188	308290.16	1311253.67	Картометрический	1.00	-
189	308304.83	1311216.29	Картометрический	1.00	-
190	308227.58	1311155.15	Картометрический	1.00	-
191	308195.84	1311100.55	Картометрический	1.00	-
192	308163.47	1311011.03	Картометрический	1.00	-
193	308149.36	1310962.01	Картометрический	1.00	-
194	308172.81	1310942.25	Картометрический	1.00	-
195	308219.33	1310940.89	Картометрический	1.00	-
196	308315.93	1311150.56	Картометрический	1.00	-
197	308431.71	1311073.13	Картометрический	1.00	-
198	308512.00	1311011.93	Картометрический	1.00	-
199	308517.25	1311009.76	Картометрический	1.00	-
172	308521.41	1311012.11	Картометрический	1.00	-
200	307329.88	1306685.94	Картометрический	1.00	-
201	307328.49	1306715.62	Картометрический	1.00	-
202	307361.94	1306760.21	Картометрический	1.00	-
203	307378.42	1306799.88	Картометрический	1.00	-
204	307384.38	1306888.80	Картометрический	1.00	-
205	307397.37	1306918.33	Картометрический	1.00	-
206	307370.54	1306919.02	Картометрический	1.00	-
207	307370.18	1307048.73	Картометрический	1.00	-
208	307506.63	1307061.84	Картометрический	1.00	-
209	307420.07	1307157.93	Картометрический	1.00	-
210	307390.23	1307222.62	Картометрический	1.00	-
211	307221.73	1307231.94	Картометрический	1.00	-
212	307241.02	1307200.31	Картометрический	1.00	-
213	307242.14	1307142.68	Картометрический	1.00	-
214	307264.42	1307084.00	Картометрический	1.00	-

1	2	3	4	5	6
215	307266.55	1307043.30	Картометрический	1.00	-
216	307251.63	1306990.06	Картометрический	1.00	-
217	307262.90	1306931.48	Картометрический	1.00	-
218	307238.00	1306895.28	Картометрический	1.00	-
219	307231.84	1306872.46	Картометрический	1.00	-
220	307229.95	1306766.55	Картометрический	1.00	-
200	307329.88	1306685.94	Картометрический	1.00	-
221	306688.47	1307341.26	Картометрический	1.00	-
222	306762.24	1307602.30	Картометрический	1.00	-
223	306808.49	1307588.35	Картометрический	1.00	-
224	306846.12	1307711.57	Картометрический	1.00	-
225	306665.79	1307765.27	Картометрический	1.00	-
226	306658.45	1307767.42	Картометрический	1.00	-
227	306645.00	1307736.08	Картометрический	1.00	-
228	306639.76	1307715.95	Картометрический	1.00	-
229	306512.44	1307432.89	Картометрический	1.00	-
230	306480.66	1307368.73	Картометрический	1.00	-
231	306463.41	1307330.04	Картометрический	1.00	-
221	306688.47	1307341.26	Картометрический	1.00	-
232	307629.00	1309182.08	Картометрический	1.00	-
233	307654.42	1309273.96	Картометрический	1.00	-
234	307691.19	1309370.11	Картометрический	1.00	-
235	307744.80	1309429.14	Картометрический	1.00	-
236	307866.30	1309475.48	Картометрический	1.00	-
237	307908.27	1309531.17	Картометрический	1.00	-
238	307936.64	1309573.33	Картометрический	1.00	-
239	307992.86	1309608.22	Картометрический	1.00	-
240	308058.98	1309649.86	Картометрический	1.00	-
241	308081.92	1309658.37	Картометрический	1.00	-
242	308087.09	1309717.02	Картометрический	1.00	-
243	308131.07	1309878.40	Картометрический	1.00	-
244	308135.77	1309936.96	Картометрический	1.00	-
245	308075.12	1309954.66	Картометрический	1.00	-
246	307963.32	1310019.54	Картометрический	1.00	-
247	307944.81	1309986.28	Картометрический	1.00	-
248	307874.73	1309865.26	Картометрический	1.00	-
249	307771.84	1309700.74	Картометрический	1.00	-
250	307759.31	1309687.67	Картометрический	1.00	-
251	307714.03	1309610.76	Картометрический	1.00	-
252	307668.50	1309549.96	Картометрический	1.00	-
253	307531.17	1309366.26	Картометрический	1.00	-
254	307447.21	1309249.44	Картометрический	1.00	-
255	307448.01	1309247.17	Картометрический	1.00	-
256	307452.80	1309243.55	Картометрический	1.00	-
232	307629.00	1309182.08	Картометрический	1.00	-

1	2	3	4	5	6
257	307877.15	1309644.09	Картометрический	1.00	-
258	307937.02	1309744.34	Картометрический	1.00	-
259	307865.85	1309804.32	Картометрический	1.00	-
260	307863.12	1309805.32	Картометрический	1.00	-
261	307810.53	1309684.51	Картометрический	1.00	-
257	307877.15	1309644.09	Картометрический	1.00	-
3. Сведения о характерных точках части (частей) границы объекта					
Обозначение характерных точек части границы	Координаты, м		Метод определения координат характерной точки	Средняя квадратическая погрешность положения характерной точки (M _t), м	Описание обозначения точки на местности (при наличии)
	X	Y			
1	2	3	4	5	6
Часть №					
-	-	-	-	-	-

ГРАФИЧЕСКОЕ ОПИСАНИЕ

местоположения границ

Зона сельскохозяйственного производства села Новобелая - СХ2/1

(наименование объекта, местоположение границ которого описано (далее - объект))

Раздел 1

Сведения об объекте		
№ п/п	Характеристики объекта	Описание характеристик
1	2	3
1	Местоположение объекта	Воронежская область, Кантемировский муниципальный район, Новобелянское сельское поселение, село Новобелая
2	Площадь объекта +/- величина погрешности определения площади (Р +/- Дельта Р)	-
3	Иные характеристики объекта	-

Сведения о местоположении границ объекта					
1. Система координат: МСК - 36, зона 1					
2. Сведения о характерных точках границ объекта					
Обозначение характерных точек границ	Координаты, м		Метод определения координат характерной точки	Средняя квадратическая погрешность положения характерной точки (М), м	Описание обозначения точки на местности (при наличии)
	X	Y			
1	2	3	4	5	6
1	312065.25	1305958.95	Картометрический	1.00	-
2	312062.48	1305962.77	Картометрический	1.00	-
3	312024.32	1306015.29	Картометрический	1.00	-
4	312016.64	1306100.11	Картометрический	1.00	-
5	311885.00	1306134.47	Картометрический	1.00	-
6	311820.81	1306145.28	Картометрический	1.00	-
7	311767.09	1306005.13	Картометрический	1.00	-
8	311979.46	1305975.62	Картометрический	1.00	-
1	312065.25	1305958.95	Картометрический	1.00	-
9	310491.75	1306492.39	Картометрический	1.00	-
10	310591.35	1306746.48	Аналитический	0.10	-
11	310663.47	1306862.71	Аналитический	0.10	-
12	310543.74	1306905.43	Аналитический	0.10	-
13	310501.64	1306926.18	Аналитический	0.10	-
14	310537.24	1306934.30	Аналитический	0.10	-
15	310555.17	1306952.77	Аналитический	0.10	-
16	310558.74	1306973.07	Аналитический	0.10	-
17	310551.30	1306991.79	Аналитический	0.10	-
18	310541.24	1307002.06	Аналитический	0.10	-
19	310471.31	1307032.42	Аналитический	0.10	-
20	310496.31	1307083.01	Аналитический	0.10	-
21	310523.71	1307119.18	Аналитический	0.10	-
22	310469.82	1307145.99	Аналитический	0.10	-
23	310433.94	1307108.21	Аналитический	0.10	-
24	310381.72	1307132.46	Аналитический	0.10	-
25	310299.84	1307150.22	Аналитический	0.10	-
26	310270.33	1307160.68	Аналитический	0.10	-
27	310245.53	1307131.27	Аналитический	0.10	-
28	310186.78	1306997.11	Аналитический	0.10	-
29	310198.34	1306965.64	Аналитический	0.10	-
30	310285.01	1306788.25	Аналитический	0.10	-
31	310245.48	1306750.80	Аналитический	0.10	-
32	310193.68	1306700.37	Аналитический	0.10	-

1	2	3	4	5	6
33	310148.66	1306581.18	Аналитический	0.10	-
34	310142.42	1306525.64	Аналитический	0.10	-
35	310262.51	1306500.44	Аналитический	0.10	-
36	310357.39	1306480.52	Аналитический	0.10	-
37	310404.88	1306577.93	Аналитический	0.10	-
9	310491.75	1306492.39	Картометрический	1.00	-
38	309695.47	1307574.37	Картометрический	1.00	-
39	309680.35	1307671.96	Картометрический	1.00	-
40	309681.94	1307747.36	Картометрический	1.00	-
41	309687.29	1307774.43	Картометрический	1.00	-
42	309714.83	1307819.93	Картометрический	1.00	-
43	309787.78	1307920.07	Картометрический	1.00	-
44	309821.26	1307967.21	Картометрический	1.00	-
45	309850.64	1308023.71	Картометрический	1.00	-
46	309861.41	1308087.34	Картометрический	1.00	-
47	309865.17	1308133.79	Картометрический	1.00	-
48	309843.65	1308142.81	Картометрический	1.00	-
49	309615.75	1308238.32	Картометрический	1.00	-
50	309491.18	1308283.31	Картометрический	1.00	-
51	309479.50	1308287.38	Картометрический	1.00	-
52	309251.89	1307747.77	Картометрический	1.00	-
53	309221.78	1307596.35	Картометрический	1.00	-
54	309659.08	1307575.56	Картометрический	1.00	-
38	309695.47	1307574.37	Картометрический	1.00	-
55	306918.62	1307690.67	Картометрический	1.00	-
56	306997.38	1307915.87	Картометрический	1.00	-
57	307006.43	1307951.85	Картометрический	1.00	-
58	307012.12	1307963.84	Аналитический	0.10	-
59	307017.19	1307984.07	Аналитический	0.10	-
60	306983.60	1308002.08	Аналитический	0.10	-
61	306976.65	1308005.80	Аналитический	0.10	-
62	306957.82	1308022.24	Аналитический	0.10	-
63	306909.16	1308045.03	Аналитический	0.10	-
64	306893.83	1308056.23	Картометрический	1.00	-
65	306819.14	1308101.39	Картометрический	1.00	-
66	306813.11	1308103.58	Картометрический	1.00	-
67	306805.19	1308100.75	Картометрический	1.00	-
68	306794.87	1308082.29	Картометрический	1.00	-
69	306752.14	1307983.94	Картометрический	1.00	-
70	306751.04	1307979.65	Картометрический	1.00	-
71	306752.49	1307975.04	Картометрический	1.00	-
72	306758.55	1307968.70	Картометрический	1.00	-
73	306752.40	1307954.59	Картометрический	1.00	-
74	306742.35	1307951.96	Картометрический	1.00	-
75	306738.37	1307950.06	Картометрический	1.00	-
76	306733.78	1307942.84	Картометрический	1.00	-

1	2	3	4	5	6
77	306658.45	1307767.42	Картометрический	1.00	-
78	306665.79	1307765.27	Картометрический	1.00	-
79	306846.12	1307711.57	Картометрический	1.00	-
80	306898.96	1307696.19	Картометрический	1.00	-
55	306918.62	1307690.67	Картометрический	1.00	-
81	307110.15	1307945.44	Картометрический	1.00	-
82	307160.99	1308140.75	Картометрический	1.00	-
83	307109.24	1308160.74	Картометрический	1.00	-
84	307084.78	1308187.58	Картометрический	1.00	-
85	307058.09	1308231.50	Картометрический	1.00	-
86	307048.55	1308256.39	Картометрический	1.00	-
87	306910.90	1308316.52	Картометрический	1.00	-
88	306906.84	1308318.47	Картометрический	1.00	-
89	306884.86	1308277.64	Картометрический	1.00	-
90	306860.41	1308229.04	Картометрический	1.00	-
91	306839.37	1308174.37	Картометрический	1.00	-
92	306819.90	1308132.64	Картометрический	1.00	-
93	306822.17	1308123.77	Картометрический	1.00	-
94	306827.70	1308118.94	Аналитический	0.10	-
95	306859.03	1308100.41	Аналитический	0.10	-
96	306895.65	1308075.63	Аналитический	0.10	-
97	306897.62	1308077.67	Аналитический	0.10	-
98	306909.18	1308075.15	Аналитический	0.10	-
99	306909.84	1308061.34	Аналитический	0.10	-
100	306918.68	1308055.43	Аналитический	0.10	-
101	306920.55	1308058.34	Аналитический	0.10	-
102	306964.11	1308036.53	Аналитический	0.10	-
103	306983.06	1308019.08	Аналитический	0.10	-
104	306993.28	1308013.19	Аналитический	0.10	-
105	306997.80	1308013.97	Аналитический	0.10	-
106	306998.79	1308015.41	Аналитический	0.10	-
107	307005.13	1308012.09	Аналитический	0.10	-
108	307005.17	1308009.09	Аналитический	0.10	-
109	307055.35	1307981.29	Аналитический	0.10	-
110	307061.68	1307972.11	Аналитический	0.10	-
81	307110.15	1307945.44	Картометрический	1.00	-
111	308685.00	1311284.78	Картометрический	1.00	-
112	308654.45	1311462.64	Картометрический	1.00	-
113	308586.63	1311496.19	Картометрический	1.00	-
114	308452.58	1311303.97	Картометрический	1.00	-
115	308605.93	1311176.53	Картометрический	1.00	-
116	308610.73	1311182.78	Картометрический	1.00	-
117	308617.06	1311178.79	Картометрический	1.00	-
118	308620.77	1311180.42	Картометрический	1.00	-
119	308647.38	1311219.95	Картометрический	1.00	-
111	308685.00	1311284.78	Картометрический	1.00	-

3. Сведения о характерных точках части (частей) границы объекта

Обозначение характерных точек части границы	Координаты, м		Метод определения координат характерной точки	Средняя квадратическая погрешность положения характерной точки (M _t), м	Описание обозначения точки на местности (при наличии)
	X	Y			
1	2	3	4	5	6
Часть №					
-	-	-	-	-	-

ГРАФИЧЕСКОЕ ОПИСАНИЕ

местоположения границ

Зона рекреационного назначения- объектов отдыха села Новобелая - Р1/1

(наименование объекта, местоположение границ которого описано (далее - объект)

Раздел 1

Сведения об объекте		
№ п/п	Характеристики объекта	Описание характеристик
1	2	3
1	Местоположение объекта	Воронежская область, Кантемировский муниципальный район, Новобелянское сельское поселение, село Новобелая
2	Площадь объекта +/- величина погрешности определения площади (Р +/- Дельта Р)	-
3	Иные характеристики объекта	-

Сведения о местоположении границ объекта					
1. Система координат: МСК - 36, зона 1					
2. Сведения о характерных точках границ объекта					
Обозначение характерных точек границ	Координаты, м		Метод определения координат характерной точки	Средняя квадратическая погрешность положения характерной точки (М), м	Описание обозначения точки на местности (при наличии)
	X	Y			
1	2	3	4	5	6
1	308574.91	1307594.14	Картометрический	1.00	-
2	308589.32	1307631.38	Картометрический	1.00	-
3	308598.59	1307627.52	Картометрический	1.00	-
4	308596.79	1307639.86	Картометрический	1.00	-
5	308591.83	1307643.39	Картометрический	1.00	-
6	308589.51	1307645.20	Картометрический	1.00	-
7	308584.50	1307648.59	Картометрический	1.00	-
8	308574.75	1307655.46	Картометрический	1.00	-
9	308564.69	1307662.43	Картометрический	1.00	-
10	308549.88	1307665.90	Картометрический	1.00	-
11	308544.40	1307667.10	Картометрический	1.00	-
12	308511.40	1307619.00	Картометрический	1.00	-
13	308500.70	1307605.80	Картометрический	1.00	-
14	308509.70	1307598.10	Картометрический	1.00	-
15	308503.54	1307590.54	Картометрический	1.00	-
16	308504.65	1307589.75	Картометрический	1.00	-
1	308574.91	1307594.14	Картометрический	1.00	-
3. Сведения о характерных точках части (частей) границы объекта					
Обозначение характерных точек части границы	Координаты, м		Метод определения координат характерной точки	Средняя квадратическая погрешность положения характерной точки (М), м	Описание обозначения точки на местности (при наличии)
	X	Y			
1	2	3	4	5	6
Часть №					
-	-	-	-	-	-

ГРАФИЧЕСКОЕ ОПИСАНИЕ

местоположения границ

Зона ритуальных объектов села Новобелая - СН1/1

(наименование объекта, местоположение границ которого описано (далее - объект))

Раздел 1

Сведения об объекте		
№ п/п	Характеристики объекта	Описание характеристик
1	2	3
1	Местоположение объекта	Воронежская область, Кантемировский муниципальный район, Новобелянское сельское поселение, село Новобелая
2	Площадь объекта +/- величина погрешности определения площади (Р +/- Дельта Р)	-
3	Иные характеристики объекта	-

Раздел 2

Сведения о местоположении границ объекта					
1. Система координат: МСК - 36, зона 1					
2. Сведения о характерных точках границ объекта					
Обозначение характерных точек границ	Координаты, м		Метод определения координат характерной точки	Средняя квадратическая погрешность положения характерной точки (М), м	Описание обозначения точки на местности (при наличии)
	X	Y			
1	2	3	4	5	6
1	310245.02	1306771.39	Картометрический	1.00	-
2	310247.36	1306774.05	Картометрический	1.00	-
3	310232.68	1306848.85	Картометрический	1.00	-
4	310229.49	1306850.29	Картометрический	1.00	-
5	310139.57	1306795.52	Картометрический	1.00	-
6	310138.05	1306792.20	Картометрический	1.00	-
7	310148.25	1306750.34	Картометрический	1.00	-
8	310151.26	1306747.79	Картометрический	1.00	-
1	310245.02	1306771.39	Картометрический	1.00	-
9	309615.75	1308238.32	Картометрический	1.00	-
10	309699.53	1308428.87	Картометрический	1.00	-
11	309678.44	1308437.60	Картометрический	1.00	-
12	309545.88	1308485.57	Картометрический	1.00	-
13	309483.82	1308301.31	Картометрический	1.00	-
14	309479.50	1308287.38	Картометрический	1.00	-
15	309491.18	1308283.31	Картометрический	1.00	-
9	309615.75	1308238.32	Картометрический	1.00	-
16	307219.43	1307653.81	Картометрический	1.00	-
17	307243.92	1307718.73	Картометрический	1.00	-
18	307227.46	1307725.74	Картометрический	1.00	-
19	307200.44	1307739.23	Картометрический	1.00	-
20	307175.67	1307743.84	Картометрический	1.00	-
21	307163.22	1307722.78	Картометрический	1.00	-
22	307147.16	1307696.09	Картометрический	1.00	-
23	307193.45	1307669.02	Картометрический	1.00	-
24	307202.43	1307662.58	Картометрический	1.00	-
16	307219.43	1307653.81	Картометрический	1.00	-
25	307877.15	1309644.09	Картометрический	1.00	-
26	307937.02	1309744.34	Картометрический	1.00	-
27	307865.85	1309804.32	Картометрический	1.00	-
28	307863.12	1309805.32	Картометрический	1.00	-

1	2	3	4	5	6
29	307810.53	1309684.51	Картометрический	1.00	-
25	307877.15	1309644.09	Картометрический	1.00	-
3. Сведения о характерных точках части (частей) границы объекта					
Обозначение характерных точек части границы	Координаты, м		Метод определения координат характерной точки	Средняя квадратическая погрешность положения характерной точки (Mt), м	Описание обозначения точки на местности (при наличии)
	X	Y			
1	2	3	4	5	6
Часть №					
-	-	-	-	-	-

ГРАФИЧЕСКОЕ ОПИСАНИЕ

местоположения границ

Зона иного специального назначения села Новобелая - СН2/1

(наименование объекта, местоположение границ которого описано (далее - объект))

Раздел 1

Сведения об объекте		
№ п/п	Характеристики объекта	Описание характеристик
1	2	3
1	Местоположение объекта	Воронежская область, Кантемировский муниципальный район, Новобелянское сельское поселение, село Новобелая
2	Площадь объекта +/- величина погрешности определения площади (Р +/- Дельта Р)	-
3	Иные характеристики объекта	-

Сведения о местоположении границ объекта					
1. Система координат: МСК - 36, зона 1					
2. Сведения о характерных точках границ объекта					
Обозначение характерных точек границ	Координаты, м		Метод определения координат характерной точки	Средняя квадратическая погрешность положения характерной точки (М), м	Описание обозначения точки на местности (при наличии)
	X	Y			
1	2	3	4	5	6
1	306888.41	1307563.70	Картометрический	1.00	-
2	306910.54	1307646.21	Картометрический	1.00	-
3	306898.96	1307696.19	Картометрический	1.00	-
4	306846.12	1307711.57	Картометрический	1.00	-
5	306808.49	1307588.35	Картометрический	1.00	-
1	306888.41	1307563.70	Картометрический	1.00	-
3. Сведения о характерных точках части (частей) границы объекта					
Обозначение характерных точек части границы	Координаты, м		Метод определения координат характерной точки	Средняя квадратическая погрешность положения характерной точки (М), м	Описание обозначения точки на местности (при наличии)
	X	Y			
1	2	3	4	5	6
Часть №					
-	-	-	-	-	-

Приложение № 2
к правилам землепользования и застройки
Новобелянского сельского поселения
Кантемировского муниципального района
Воронежской области

ГРАФИЧЕСКОЕ ОПИСАНИЕ МЕСТОПОЛОЖЕНИЯ ГРАНИЦ
ТЕРРИТОРИАЛЬНЫХ ЗОН РАСПОЛОЖЕННЫХ ЗА ГРАНИЦЕЙ
НАСЕЛЕННОГО ПУНКТА НА ТЕРРИТОРИИ НОВОБЕЛЯНСКОГО
СЕЛЬСКОГО ПОСЕЛЕНИЯ

ГРАФИЧЕСКОЕ ОПИСАНИЕ

местоположения границ

Зона улиц, дорог, инженерной и транспортной инфраструктуры за границами населенного пункта - ИТ1

(наименование объекта, местоположение границ которого описано (далее - объект))

Раздел 1

Сведения об объекте		
№ п/п	Характеристики объекта	Описание характеристик
1	2	3
1	Местоположение объекта	Воронежская область, Кантемировский муниципальный район, Новобелянское сельское поселение
2	Площадь объекта +/- величина погрешности определения площади (Р +/- Дельта Р)	-
3	Иные характеристики объекта	-

Сведения о местоположении границ объекта					
1. Система координат: МСК - 36, зона 1					
2. Сведения о характерных точках границ объекта					
Обозначение характерных точек границ	Координаты, м		Метод определения координат характерной точки	Средняя квадратическая погрешность положения характерной точки (М), м	Описание обозначения точки на местности (при наличии)
	X	Y			
1	2	3	4	5	6
1	305239.62	1304677.93	Аналитический	0.50	-
2	305408.16	1304863.78	Аналитический	0.50	-
3	305438.02	1304898.58	Аналитический	0.50	-
4	305427.31	1304890.31	Аналитический	0.50	-
5	305407.76	1304875.20	Аналитический	0.50	-
6	305403.91	1304878.46	Аналитический	0.50	-
7	305221.38	1304683.10	Аналитический	0.50	-
8	305236.19	1304678.89	Аналитический	0.50	-
1	305239.62	1304677.93	Аналитический	0.50	-
9	305619.82	1305092.64	Аналитический	0.50	-
10	305649.85	1305166.29	Аналитический	0.50	-
11	305748.76	1305447.36	Аналитический	0.50	-
12	305748.77	1305447.39	Аналитический	0.50	-
13	305748.78	1305447.42	Аналитический	0.50	-
14	305803.92	1305605.54	Аналитический	0.50	-
15	305843.32	1305719.39	Аналитический	0.50	-
16	305855.95	1305748.59	Аналитический	0.50	-
17	305994.13	1306130.91	Аналитический	0.50	-
18	306110.58	1306458.57	Аналитический	0.50	-
19	306138.71	1306531.78	Аналитический	0.50	-
20	306225.63	1306781.46	Аналитический	0.50	-
21	306250.98	1306842.99	Аналитический	0.50	-
22	306253.16	1306844.17	Аналитический	0.50	-
23	306261.39	1306843.08	Аналитический	0.50	-
24	306265.19	1306851.68	Аналитический	0.50	-
25	306257.26	1306857.23	Аналитический	0.50	-
26	306256.23	1306859.37	Аналитический	0.50	-
27	306397.42	1307177.56	Аналитический	0.50	-
28	306447.04	1307292.87	Аналитический	0.50	-
29	306463.41	1307330.04	Аналитический	0.50	-
30	306458.41	1307329.79	Аналитический	0.50	-
31	306652.32	1307769.22	Аналитический	0.50	-
32	306713.88	1307908.67	Аналитический	0.50	-

1	2	3	4	5	6
33	306809.14	1308123.85	Аналитический	0.50	-
34	306809.60	1308124.90	Аналитический	0.50	-
35	306869.75	1308260.55	Аналитический	0.50	-
36	306902.90	1308320.36	Аналитический	0.50	-
37	307207.65	1308870.85	Картометрический	5.00	-
38	307377.43	1309174.29	Картометрический	5.00	-
39	307432.98	1309247.42	Аналитический	0.50	-
40	307459.76	1309281.98	Аналитический	0.50	-
41	307555.87	1309412.41	Аналитический	0.50	-
42	307550.97	1309416.26	Картометрический	5.00	-
43	307462.20	1309305.39	Картометрический	5.00	-
44	307455.94	1309305.27	Картометрический	5.00	-
45	307448.37	1309295.57	Картометрический	5.00	-
46	307448.58	1309288.23	Картометрический	5.00	-
47	307433.17	1309267.07	Картометрический	5.00	-
48	307364.57	1309174.95	Картометрический	5.00	-
49	307316.79	1309100.39	Картометрический	5.00	-
50	307292.24	1309063.18	Картометрический	5.00	-
51	307190.55	1308878.08	Картометрический	5.00	-
52	307136.72	1308780.23	Картометрический	5.00	-
53	307050.39	1308622.78	Картометрический	5.00	-
54	306976.55	1308488.49	Картометрический	5.00	-
55	306943.61	1308428.76	Картометрический	5.00	-
56	306936.91	1308410.75	Картометрический	5.00	-
57	306874.38	1308292.66	Картометрический	5.00	-
58	306847.26	1308233.19	Картометрический	5.00	-
59	306843.26	1308232.89	Картометрический	5.00	-
60	306840.17	1308227.14	Картометрический	5.00	-
61	306841.80	1308222.57	Картометрический	5.00	-
62	306825.24	1308181.00	Картометрический	5.00	-
63	306805.52	1308140.09	Картометрический	5.00	-
64	306798.42	1308137.29	Картометрический	5.00	-
65	306795.90	1308132.40	Аналитический	0.50	-
66	306792.92	1308125.91	Аналитический	0.50	-
67	306795.79	1308119.50	Аналитический	0.50	-
68	306780.72	1308088.88	Аналитический	0.50	-
69	306737.84	1307990.15	Аналитический	0.50	-
70	306720.55	1307953.23	Аналитический	0.50	-
71	306693.04	1307894.50	Аналитический	0.50	-
72	306626.89	1307742.66	Аналитический	0.50	-
73	306488.09	1307433.85	Аналитический	0.50	-
74	306419.39	1307283.50	Аналитический	0.50	-
75	306377.67	1307186.86	Аналитический	0.50	-
76	306237.05	1306870.14	Аналитический	0.50	-
77	306204.11	1306789.60	Аналитический	0.50	-
78	306117.24	1306540.03	Аналитический	0.50	-
79	306089.01	1306466.55	Аналитический	0.50	-
80	305972.45	1306138.61	Аналитический	0.50	-

1	2	3	4	5	6
81	305823.51	1305718.73	Аналитический	0.50	-
82	305818.26	1305703.35	Аналитический	0.50	-
83	305819.31	1305696.28	Аналитический	0.50	-
84	305816.72	1305689.41	Аналитический	0.50	-
85	305811.11	1305683.35	Аналитический	0.50	-
86	305786.31	1305612.67	Аналитический	0.50	-
87	305730.66	1305453.77	Аналитический	0.50	-
88	305643.70	1305211.86	Аналитический	0.50	-
89	305620.32	1305140.35	Аналитический	0.50	-
90	305613.40	1305117.50	Аналитический	0.50	-
91	305603.58	1305102.63	Аналитический	0.50	-
92	305613.12	1305096.77	Аналитический	0.50	-
9	305619.82	1305092.64	Аналитический	0.50	-
93	308382.30	1307575.15	Аналитический	0.10	-
94	308385.15	1307587.69	Аналитический	0.10	-
95	308395.28	1307584.21	Аналитический	0.10	-
96	308397.99	1307590.61	Аналитический	0.10	-
97	308397.44	1307590.83	Аналитический	0.10	-
98	308331.37	1307608.48	Аналитический	0.30	-
99	308325.44	1307606.15	Аналитический	0.30	-
100	308324.57	1307603.14	Аналитический	0.30	-
101	308321.00	1307590.87	Аналитический	0.30	-
93	308382.30	1307575.15	Аналитический	0.10	-
102	308267.08	1307600.12	Аналитический	0.30	-
103	308271.74	1307616.60	Аналитический	0.30	-
104	308272.91	1307622.01	Аналитический	0.30	-
105	308112.43	1307661.69	Аналитический	0.30	-
106	308030.25	1307675.72	Аналитический	0.30	-
107	307883.76	1307700.34	Аналитический	0.30	-
108	307682.59	1307732.67	Аналитический	0.30	-
109	307574.30	1307746.84	Аналитический	0.30	-
110	307533.35	1307756.20	Аналитический	0.30	-
111	307532.55	1307756.56	Аналитический	0.10	-
112	307533.47	1307751.72	Аналитический	0.10	-
113	307529.37	1307741.69	Аналитический	0.10	-
114	307579.06	1307725.52	Аналитический	0.30	-
115	308111.53	1307636.93	Аналитический	0.30	-
102	308267.08	1307600.12	Аналитический	0.30	-
116	307979.79	1310073.61	Картометрический	5.00	-
117	308213.87	1310478.86	Картометрический	5.00	-
118	308263.98	1310567.34	Картометрический	5.00	-
119	308376.96	1310755.37	Картометрический	5.00	-
120	308442.63	1310864.67	Картометрический	5.00	-
121	308434.77	1310869.30	Картометрический	5.00	-
122	308369.37	1310759.96	Картометрический	5.00	-

1	2	3	4	5	6
123	308311.84	1310661.36	Картометрический	5.00	-
124	308264.78	1310581.01	Картометрический	5.00	-
125	308217.54	1310497.21	Картометрический	5.00	-
126	308148.59	1310381.93	Картометрический	5.00	-
127	308115.29	1310324.19	Картометрический	5.00	-
128	308035.48	1310189.54	Картометрический	5.00	-
129	308028.06	1310170.36	Картометрический	5.00	-
130	307997.02	1310117.24	Картометрический	5.00	-
131	307994.03	1310114.43	Картометрический	5.00	-
132	307987.61	1310113.98	Картометрический	5.00	-
133	307982.45	1310103.76	Картометрический	5.00	-
134	307983.80	1310094.89	Картометрический	5.00	-
135	307974.26	1310077.33	Картометрический	5.00	-
116	307979.79	1310073.61	Картометрический	5.00	-
136	308731.56	1311320.81	Аналитический	0.50	-
137	308744.93	1311342.58	Аналитический	0.50	-
138	308830.39	1311479.72	Аналитический	0.50	-
139	308903.12	1311593.89	Аналитический	0.50	-
140	308954.07	1311675.86	Аналитический	0.50	-
141	309002.55	1311746.63	Аналитический	0.50	-
142	309053.96	1311825.58	Аналитический	0.50	-
143	309205.45	1312071.24	Аналитический	0.50	-
144	309224.95	1312112.58	Аналитический	0.50	-
145	309306.53	1312328.09	Аналитический	0.50	-
146	309370.97	1312501.12	Аналитический	0.50	-
147	309455.14	1312721.07	Аналитический	0.50	-
148	309506.15	1312819.35	Аналитический	0.50	-
149	309577.20	1312951.58	Аналитический	0.50	-
150	309588.65	1312967.79	Аналитический	0.50	-
151	309739.08	1313254.90	Аналитический	0.50	-
152	309731.43	1313257.99	Аналитический	0.50	-
153	309678.85	1313158.09	Аналитический	0.50	-
154	309655.37	1313149.65	Аналитический	0.50	-
155	309564.24	1312980.66	Картометрический	5.00	-
156	309556.23	1312960.87	Картометрический	5.00	-
157	309484.60	1312830.80	Картометрический	5.00	-
158	309432.84	1312731.08	Картометрический	5.00	-
159	309348.14	1312509.74	Картометрический	5.00	-
160	309283.71	1312336.72	Картометрический	5.00	-
161	309202.64	1312122.44	Картометрический	5.00	-
162	309183.71	1312082.59	Картометрический	5.00	-
163	309004.64	1311792.87	Картометрический	5.00	-
164	308963.12	1311723.59	Картометрический	5.00	-
165	308811.71	1311491.71	Картометрический	5.00	-
166	308734.97	1311371.72	Картометрический	5.00	-
167	308709.27	1311326.29	Картометрический	5.00	-
168	308685.00	1311284.78	Картометрический	5.00	-

1	2	3	4	5	6
169	308686.11	1311278.31	Картометрический	5.00	-
170	308719.75	1311332.20	Картометрический	5.00	-
136	308731.56	1311320.81	Картометрический	5.00	-
3. Сведения о характерных точках части (частей) границы объекта					
Обозначение характерных точек части границы	Координаты, м		Метод определения координат характерной точки	Средняя квадратическая погрешность положения характерной точки (М), м	Описание обозначения точки на местности (при наличии)
	X	Y			
1	2	3	4	5	6
Часть №					
-	-	-	-	-	-

ГРАФИЧЕСКОЕ ОПИСАНИЕ

местоположения границ

Зона сельскохозяйственного производства за границами населенного пункта - СХ2

(наименование объекта, местоположение границ которого описано (далее - объект))

Раздел 1

Сведения об объекте		
№ п/п	Характеристики объекта	Описание характеристик
1	2	3
1	Местоположение объекта	Воронежская область, Кантемировский муниципальный район, Новобелянское сельское поселение
2	Площадь объекта +/- величина погрешности определения площади (Р +/- Дельта Р)	-
3	Иные характеристики объекта	-

Сведения о местоположении границ объекта					
1. Система координат: МСК - 36, зона 1					
2. Сведения о характерных точках границ объекта					
Обозначение характерных точек границ	Координаты, м		Метод определения координат характерной точки	Средняя квадратическая погрешность положения характерной точки (Мт), м	Описание обозначения точки на местности (при наличии)
	X	Y			
1	2	3	4	5	6
1	306313.69	1307359.05	Аналитический	0.30	-
2	306397.92	1307440.98	Аналитический	0.30	-
3	306338.26	1307546.27	Аналитический	0.30	-
4	306272.45	1307548.03	Аналитический	0.30	-
5	306186.46	1307446.24	Аналитический	0.30	-
6	306247.00	1307365.51	Аналитический	0.30	-
1	306313.69	1307359.05	Аналитический	0.30	-
7	307872.20	1310320.66	Картометрический	5.00	-
8	307937.68	1310455.73	Картометрический	5.00	-
9	307958.62	1310471.32	Картометрический	5.00	-
10	307970.95	1310517.75	Картометрический	5.00	-
11	307847.05	1310530.59	Картометрический	5.00	-
12	307798.90	1310432.64	Картометрический	5.00	-
13	307812.57	1310350.22	Картометрический	5.00	-
7	307872.20	1310320.66	Картометрический	5.00	-
3. Сведения о характерных точках части (частей) границы объекта					
Обозначение характерных точек части границы	Координаты, м		Метод определения координат характерной точки	Средняя квадратическая погрешность положения характерной точки (Мт), м	Описание обозначения точки на местности (при наличии)
	X	Y			
1	2	3	4	5	6
Часть №					
-	-	-	-	-	-

ГРАФИЧЕСКОЕ ОПИСАНИЕ

местоположения границ

Зона иного специального назначения за границами населенного пункта - СН2

(наименование объекта, местоположение границ которого описано (далее - объект))

Раздел 1

Сведения об объекте		
№ п/п	Характеристики объекта	Описание характеристик
1	2	3
1	Местоположение объекта	Воронежская область, Кантемировский муниципальный район, Новобелянское сельское поселение
2	Площадь объекта +/- величина погрешности определения площади (Р +/- Дельта Р)	-
3	Иные характеристики объекта	-

Сведения о местоположении границ объекта					
1. Система координат: МСК - 36, зона 1					
2. Сведения о характерных точках границ объекта					
Обозначение характерных точек границ	Координаты, м		Метод определения координат характерной точки	Средняя квадратическая погрешность положения характерной точки (М), м	Описание обозначения точки на местности (при наличии)
	X	Y			
1	2	3	4	5	6
1	305639.87	1305035.40	Картометрический	5.00	-
2	305595.98	1305070.27	Картометрический	5.00	-
3	305619.82	1305092.64	Картометрический	5.00	-
4	305613.12	1305096.77	Картометрический	5.00	-
5	305603.58	1305102.63	Картометрический	5.00	-
6	305586.25	1305078.27	Картометрический	5.00	-
7	305548.92	1305108.60	Картометрический	5.00	-
8	305517.03	1305072.63	Картометрический	5.00	-
9	305532.55	1305058.55	Картометрический	5.00	-
10	305480.98	1305006.94	Картометрический	5.00	-
11	305430.98	1305049.66	Картометрический	5.00	-
12	305436.88	1305058.44	Картометрический	5.00	-
13	305415.76	1305074.23	Картометрический	5.00	-
14	305399.34	1305054.83	Картометрический	5.00	-
15	305471.21	1304994.69	Картометрический	5.00	-
16	305427.07	1304941.67	Картометрический	5.00	-
17	305432.54	1304915.17	Картометрический	5.00	-
18	305420.16	1304904.72	Картометрический	5.00	-
19	305403.91	1304878.46	Картометрический	5.00	-
20	305407.76	1304875.20	Картометрический	5.00	-
21	305427.31	1304890.31	Картометрический	5.00	-
22	305438.02	1304898.58	Картометрический	5.00	-
23	305456.59	1304919.06	Картометрический	5.00	-
24	305458.80	1304920.31	Картометрический	5.00	-
25	305504.67	1304915.63	Картометрический	5.00	-
26	305525.32	1304912.69	Картометрический	5.00	-
27	305621.37	1305011.08	Картометрический	5.00	-
1	305639.87	1305035.40	Картометрический	5.00	-

3. Сведения о характерных точках части (частей) границы объекта

Обозначение характерных точек части границы	Координаты, м		Метод определения координат характерной точки	Средняя квадратическая погрешность положения характерной точки (M _t), м	Описание обозначения точки на местности (при наличии)
	X	Y			
1	2	3	4	5	6
Часть №					
-	-	-	-	-	-

