




ДЕПАРТАМЕНТ
АРХИТЕКТУРЫ И ГРАДОСТРОИТЕЛЬСТВА
ВОРОНЕЖСКОЙ ОБЛАСТИ



ПРИКАЗ

22.05.2023

№ 45-01-04/388

г. Воронеж

**О внесении изменений в правила землепользования и застройки
Твердохлебовского сельского поселения Богучарского муниципального
района Воронежской области**

В соответствии с Градостроительным кодексом Российской Федерации, Федеральным законом от 06.10.2003 № 131-ФЗ «Об общих принципах организации местного самоуправления в Российской Федерации», законами Воронежской области от 07.07.2006 № 61-ОЗ «О регулировании градостроительной деятельности в Воронежской области», от 20.12.2018 № 173-ОЗ «О перераспределении полномочий по утверждению правил землепользования и застройки между органами местного самоуправления поселений Воронежской области, городского округа город Нововоронеж, Борисоглебского городского округа и исполнительными органами государственной власти Воронежской области», постановлениями Правительства Воронежской области от 31.12.2014 № 1240 «Об утверждении Положения о департаменте архитектуры и градостроительства Воронежской области», от 19.10.2022 № 753 «Об определении случаев принятия решений по вопросам градостроительной деятельности без проведения общественных обсуждений или публичных слушаний», на основании приказа департамента архитектуры и градостроительства Воронежской области от 04.10.2021 № 45-01-04/1088 «О подготовке проектов о внесении изменений в правила

землепользования и застройки поселений Аннинского, Бобровского, Богучарского, Бутурлиновского, Грибановского, Калачеевского, Кантемировского, Лискинского, Нижнедевицкого, Новоусманского, Новохопёрского, Острогожского, Панинского, Петропавловского, Поворинского, Подгоренского, Рамонского, Репьёвского, Россошанского, Терновского, Эртильского, Верхнемамонского, Верхнехавского, Каменского, Павловского, Хохольского муниципальных районов Воронежской области» (в редакции приказа департамента архитектуры и градостроительства Воронежской области от 01.12.2021 № 45-01-04/1286), с учетом заключений о результатах публичных слушаний от 21.11.2022

п р и к а з ы в а ю:

1. Внести в правила землепользования и застройки Твердохлебовского сельского поселения Богучарского муниципального района Воронежской области, утвержденные приказом департамента архитектуры и градостроительства Воронежской области от 29.10.2021 № 45-01-04/1216 «Об утверждении правил землепользования и застройки Твердохлебовского сельского поселения Богучарского муниципального района Воронежской области» (далее – Правила) следующие изменения:

1.1. В подпункте 1 пункта 7 раздела 2 части I Правил слова «пунктом 6.1 статьи 26.3 Федерального закона от 06.10.1999 № 184-ФЗ «Об общих принципах организации законодательных (представительных) и исполнительных органов государственной власти субъектов Российской Федерации» заменить словами «частью 3 статьи 6 Федерального закона от 21.12.2021 № 414-ФЗ «Об общих принципах организации публичной власти в субъектах Российской Федерации».

1.2. В пункте 17 части II Правил:

1.2.1. В подпункте 1 карту градостроительного зонирования территории Твердохлебовского сельского поселения Богучарского муниципального района Воронежской области изложить в редакции согласно приложению № 1 к настоящему приказу.

1.2.2. В подпункте 2 карту градостроительного зонирования с отображением зон с особыми условиями использования территории Твердохлебовского сельского поселения Богучарского муниципального района Воронежской области изложить в редакции согласно приложению № 2 к настоящему приказу.

1.2.3. После подпункта 2.1 дополнить подпунктом 2.2 следующего содержания:

«2.2. Богучарский муниципальный район Воронежской области, согласно постановлению Правительства Воронежской области от 07.09.2022 № 606 «Об утверждении Перечня муниципальных образований Воронежской области, на территориях которых проходили боевые действия в период Великой Отечественной войны 1941 - 1945 годов и могут находиться непогребенные останки погибших при защите Отечества в период Великой Отечественной войны 1941 - 1945 годов», является территорией, на которой проходили боевые действия в период Великой Отечественной войны 1941 - 1945 годов и могут находиться непогребенные останки погибших при защите Отечества в период Великой Отечественной войны 1941 - 1945 годов.

В связи с этим, на территории Твердохлебовского сельского поселения Богучарского муниципального района Воронежской области необходимо обеспечивать соблюдение требований Закона Российской Федерации от 14.01.1993 № 4292-1 «Об увековечении памяти погибших при защите Отечества» и Закона Воронежской области от 29.04.2016 № 45-ОЗ «Об отдельных мерах по поддержке проведения поисковой работы на территории Воронежской области».

1.3. В пункте 21 части III Правил:

1.3.1. В подпункте 1:

1.3.1.1. Строки 1-3 таблицы изложить в следующей редакции:

«

1	2.1	Для индивидуального жилищного строительства	400	5000	50%	3 этажа*	3 метра**
---	-----	---	-----	------	-----	----------	-----------

2	2.3	Блокированная жилая застройка	80	3000	50%	3 этажа*	3 метра**; 0 метров – при примыкании к соседним зданиям
3	2.2	Для ведения личного подсобного хозяйства (приусадебный земельный участок)	300	5000	30%	3 этажа*	3 метра**

».

1.3.1.2. Дополнить таблицу после строки 5 строкой 5¹ следующего содержания:

«

5 ¹	2.7.2	Размещение гаражей для собственных нужд	не подлежат установлению				
----------------	-------	---	--------------------------	--	--	--	--

».

1.3.1.3. Дополнить таблицу после строки 16 строкой 16¹ следующего содержания:

«

16 ¹	12.0	Земельные участки (территории) общего пользования	не подлежат установлению				
-----------------	------	---	--------------------------	--	--	--	--

».

1.3.1.4. Строку 37 таблицы изложить в следующей редакции:

«

37	13.2	Ведение садоводства	400	2000	30%	3 этажа	3 метра
----	------	---------------------	-----	------	-----	---------	---------

».

1.3.1.5. После таблицы дополнить абзацами следующего содержания:

«* для вспомогательных видов – 1 этаж;

** от вспомогательных видов – 1 метр.

Не допускается размещать со стороны улицы вспомогательные строения, за исключением гаражей. Допускается блокировка хозяйственных построек на смежных земельных участках по взаимному согласию домовладельцев с учетом требований пожарной безопасности.».

1.3.2. В подпункте 1 и далее по тексту слова «, устанавливаемые в соответствии с законодательством Российской Федерации, определяются пунктом» заменить словами «в зонах с особыми условиями использования территории устанавливаются в соответствии с законодательством

Российской Федерации. Перечень зон с особыми условиями использования территории и основания установления ограничений приведены в пункте».

1.3.3. В подпункте 2:

1.3.3.1. Дополнить таблицу после строки 32 строкой 32¹ следующего содержания:

«

32 ¹	12.0	Земельные участки (территории) общего пользования	не подлежат установлению
-----------------	------	---	--------------------------

».

1.3.3.2. Дополнить таблицу после строки 37 строкой 38 следующего содержания:

«

38	2.7.2	Размещение гаражей для собственных нужд	не подлежат установлению
----	-------	---	--------------------------

».

1.3.4. В подпункте 3:

1.3.4.1. Дополнить таблицу после строки 6 строкой 6¹ следующего содержания:

«

6 ¹	12.0	Земельные участки (территории) общего пользования	не подлежат установлению
----------------	------	---	--------------------------

».

1.3.4.2. Дополнить таблицу после строки 9 строками 10-13 следующего содержания:

«

10	4.9.1.1	Заправка транспортных средств	не подлежат установлению			1 этаж	3 метра
11	4.9.1.2	Обеспечение дорожного отдыха	600	не подлежит установлению	45%	3 этажа	3 метра
12	4.9.1.3	Автомобильные мойки	не подлежат установлению			1 этаж	3 метра
13	4.9.1.4	Ремонт автомобилей	не подлежат установлению			1 этаж	3 метра

».

1.3.5. Таблицу подпункта 4 после строки 13 дополнить строкой 13¹ следующего содержания:

«

13 ¹	12.0	Земельные участки (территории) общего пользования	не подлежат установлению
-----------------	------	---	--------------------------

».

1.3.6. Таблицу подпункта 5 после строки 13 дополнить строкой 13¹ следующего содержания:

«

13 ¹	12.0	Земельные участки (территории) общего пользования	не подлежат установлению
-----------------	------	---	--------------------------

».

1.3.7. Таблицу подпункта 6 после строки 4 дополнить строками 4¹-4² следующего содержания:

«

4 ¹	12.0	Земельные участки (территории) общего пользования	не подлежат установлению
4 ²	12.0.1	Улично-дорожная сеть	не подлежат установлению

».

1.3.8. Таблицу подпункта 7 после строки 2 дополнить строками 2¹-2² следующего содержания:

«

2 ¹	12.0	Земельные участки (территории) общего пользования	не подлежат установлению
2 ²	12.0.1	Улично-дорожная сеть	не подлежат установлению

».

1.4. Пункт 22 части III Правил изложить в следующей редакции:

«22. Перечень зон с особыми условиями использования территории и основания установления ограничений использования земельных участков и объектов капитального строительства на территории Твердохлебовского сельского поселения Богучарского муниципального района Воронежской области

№ п/п	Вид зоны	Основания установления ограничений использования земельных участков и объектов капитального строительства
1	2	3
1	Защитная зона объекта культурного наследия	Приказ управления по охране объектов культурного наследия Воронежской области от 01.09.2020 № 71-01-07/461 «Об утверждении графического описания местоположения границ (с перечнем координат характерных точек этих границ) защитных зон объектов культурного наследия, расположенных на территории Воронежской области»
2	Охранная зона объектов электроэнергетики (объектов электросетевого хозяйства и объектов по производству электрической энергии)	<p>Постановление Правительства Российской Федерации от 24.02.2009 № 160 «О порядке установления охранных зон объектов электросетевого хозяйства и особых условий использования земельных участков, расположенных в границах таких зон»</p> <p>Постановление Правительства Российской Федерации от 18.11.2013 № 1033 «О порядке установления охранных зон объектов по производству электрической энергии и особых условий использования земельных участков, расположенных в границах таких зон»</p>
3	Охранная зона линий и сооружений связи	Постановление Правительства Российской Федерации от 09.06.1995 № 578 «Об утверждении Правил охраны линий и сооружений связи Российской Федерации»
4	Охранная зона трубопроводов (газопроводов, нефтепроводов и нефтепродуктопроводов, аммиакопроводов)	<p>Федеральный закон от 31.03.1999 № 69-ФЗ «О газоснабжении в Российской Федерации»</p> <p>Постановление Правительства Российской Федерации от 20.11.2000 № 878 «Об утверждении Правил охраны газораспределительных сетей»</p> <p>Постановление Правительства Российской Федерации от 08.09.2017 № 1083 «Об утверждении Правил охраны магистральных газопроводов и о внесении изменений в Положение о представлении в федеральный орган исполнительной власти (его территориальные органы), уполномоченный Правительством Российской Федерации на осуществление государственного кадастрового учета, государственной регистрации прав, ведение Единого государственного реестра недвижимости и предоставление сведений, содержащихся в Едином государственном реестре недвижимости, федеральными органами исполнительной власти, органами государственной власти субъектов Российской Федерации и органами местного самоуправления дополнительных сведений, воспроизводимых на публичных кадастровых картах»</p> <p>«Правила охраны магистральных трубопроводов», утвержденные Минтопэнерго России 29.04.1992, постановлением Госгортехнадзора России от 22.04.1992 № 9</p> <p>Постановление Госгортехнадзора России от 23.11.1994 № 61 «О распространении «Правил охраны магистральных трубопроводов» на магистральные аммиакопроводы»</p>

5	Водоохранная зона	Водный кодекс Российской Федерации
6	Прибрежная защитная полоса	Водный кодекс Российской Федерации
7	Зоны затопления и подтопления	Водный кодекс Российской Федерации
8	Зоны санитарной охраны источников питьевого и хозяйственно-бытового водоснабжения, а также устанавливаемые в случаях, предусмотренных Водным кодексом Российской Федерации, в отношении подземных водных объектов зоны специальной охраны	Водный кодекс Российской Федерации СанПиН 2.1.4.1110-02 «Зоны санитарной охраны источников водоснабжения и водопроводов питьевого назначения»
9	Санитарно-защитная зона	Постановление Правительства Российской Федерации от 03.03.2018 № 222 «Об утверждении Правил установления санитарно-защитных зон и использования земельных участков, расположенных в границах санитарно-защитных зон»
10	Охранная зона пунктов государственной геодезической сети, государственной нивелирной сети и государственной гравиметрической сети	Постановление Правительства Российской Федерации от 21.08.2019 № 1080 «Об охранных зонах пунктов государственной геодезической сети, государственной нивелирной сети и государственной гравиметрической сети»
11	Зона минимальных расстояний до магистральных или промышленных трубопроводов (газопроводов, нефтепроводов и нефтепродуктопроводов, аммиакопроводов)	Положение о данном виде зоны с особыми условиями использования территории, определяемое Правительством Российской Федерации

».

1.5. В приложении № 1 к Правилам:

1.5.1. Описание местоположения границ зоны застройки индивидуальными жилыми домами села Твердохлебовка – Ж1/1 изложить в редакции согласно приложению № 3 к настоящему приказу.

1.5.2. Описание местоположения границ общественно-деловой зоны села Твердохлебовка – ОД/1 изложить в редакции согласно приложению № 4 к настоящему приказу.

1.5.3. Описание местоположения границ зоны рекреационного назначения – объектов отдыха села Твердохлебовка – Р1/1 изложить в редакции согласно приложению № 5 к настоящему приказу.

1.6. Описание местоположения границ зоны рекреационного назначения – объектов отдыха хутора Белый Колодезь – Р1/2 приложения № 2 к Правилам изложить в редакции согласно приложению № 6 к настоящему приказу.

1.7. В приложении № 4 к Правилам:

1.7.1. Описание местоположения границ зоны застройки индивидуальными жилыми домами посёлка Вишнёвый – Ж1/4 изложить в редакции согласно приложению № 7 к настоящему приказу.

1.7.2. Описание местоположения границ зоны сельскохозяйственного использования в границах населенного пункта посёлка Вишнёвый – СХ1/4 изложить в редакции согласно приложению № 8 к настоящему приказу.

1.7.3. Описание местоположения границ зоны рекреационного назначения – объектов отдыха посёлка Вишнёвый – Р1/4 изложить в редакции согласно приложению № 9 к настоящему приказу.

2. Контроль исполнения настоящего приказа возложить на заместителя руководителя департамента архитектуры и градостроительства Воронежской области – начальника отдела территориального планирования Беляеву С.М.

Руководитель департамента
архитектуры и градостроительства
Воронежской области



А.А. Еренков

«ОПИСАНИЕ МЕСТОПОЛОЖЕНИЯ ГРАНИЦ

Зона застройки индивидуальными жилыми домами села Твердохлебовка - Ж1/1

(наименование объекта, местоположение границ которого описано
(далее - объект)

Раздел 1

Сведения об объекте		
№ п/п	Характеристики объекта	Описание характеристик
1	2	3
1	Местоположение объекта	Воронежская область, Богучарский муниципальный район, Твердохлебовское сельское поселение, село Твердохлебовка
2	Площадь объекта ± величина погрешности определения площади (Р ± Дельта Р)	-
3	Иные характеристики объекта	-

Сведения о местоположении границ объекта					
1. Система координат: МСК - 36, зона 2					
2. Сведения о характерных точках границ объекта					
Обозначение характерных точек границ	Координаты, м		Метод определения координат характерной точки	Средняя квадратическая погрешность положения характерной точки (Mt), м	Описание обозначения точки на местности (при наличии)
	X	Y			
1	2	3	4	5	6
-	-	-	-	-	-
3. Сведения о характерных точках части (частей) границы объекта					
Обозначение характерных точек части границы	Координаты, м		Метод определения координат характерной точки	Средняя квадратическая погрешность положения характерной точки (Mt), м	Описание обозначения точки на местности (при наличии)
	X	Y			
1	2	3	4	5	6
Часть №					
-	-	-	-	-	-

Сведения о местоположении измененных (уточненных) границ объекта

1. Система координат: МСК - 36, зона 2

2. Сведения о характерных точках границ объекта

Обозначение характерных точек границ	Существующие координаты, м		Измененные (уточненные) координаты, м		Метод определения координат характерной точки	Средняя квадратическая погрешность положения характерной точки (M), м	Описание обозначения точки на местности (при наличии)
	X	Y	X	Y			
1	2	3	4	5	6	7	8
1	322292.57	2167277.02	-	-	Картометрический	1.00	-
2	322395.21	2167494.53	-	-	Картометрический	1.00	-
3	322314.64	2167539.74	-	-	Картометрический	1.00	-
4	322190.78	2167584.58	-	-	Картометрический	1.00	-
5	321804.87	2167760.65	-	-	Картометрический	1.00	-
6	321592.02	2167986.29	-	-	Картометрический	1.00	-
7	321457.80	2168114.51	-	-	Картометрический	1.00	-
8	321403.17	2168112.74	-	-	Картометрический	1.00	-
9	321245.90	2168038.39	-	-	Картометрический	1.00	-
10	321295.48	2167900.82	-	-	Картометрический	1.00	-
11	321355.37	2167808.79	-	-	Картометрический	1.00	-
12	321380.14	2167765.99	-	-	Картометрический	1.00	-
13	321428.69	2167663.21	-	-	Картометрический	1.00	-
14	321474.10	2167557.84	-	-	Картометрический	1.00	-
15	321497.34	2167491.50	-	-	Картометрический	1.00	-
16	321524.82	2167475.93	-	-	Картометрический	1.00	-
17	321578.14	2167436.88	-	-	Картометрический	1.00	-
18	321630.68	2167404.68	-	-	Картометрический	1.00	-
19	321653.06	2167393.60	-	-	Картометрический	1.00	-
20	321686.31	2167384.43	-	-	Картометрический	1.00	-
21	321714.13	2167384.40	-	-	Картометрический	1.00	-
22	321922.72	2167396.60	-	-	Картометрический	1.00	-
23	321967.83	2167393.50	-	-	Картометрический	1.00	-
24	322073.38	2167379.93	-	-	Картометрический	1.00	-
25	322241.10	2167301.19	-	-	Картометрический	1.00	-
1	322292.57	2167277.02	-	-	Картометрический	1.00	-
26	322765.69	2167860.09	-	-	Картометрический	1.00	-
27	322744.26	2167885.12	-	-	Картометрический	1.00	-
28	322526.62	2168149.27	-	-	Картометрический	1.00	-
29	322523.10	2168152.05	-	-	Картометрический	1.00	-
30	322520.24	2168151.95	-	-	Картометрический	1.00	-
31	322517.96	2168151.16	-	-	Картометрический	1.00	-
32	322515.12	2168147.77	-	-	Картометрический	1.00	-

1	2	3	4	5	6	7	8
33	322512.19	2168141.72	-	-	Картометрический	1.00	-
34	322502.62	2168146.66	-	-	Картометрический	1.00	-
35	322509.28	2168162.88	-	-	Картометрический	1.00	-
36	322509.30	2168166.65	-	-	Картометрический	1.00	-
37	322506.90	2168171.43	-	-	Картометрический	1.00	-
38	322460.58	2168225.15	-	-	Картометрический	1.00	-
39	322409.59	2168284.52	-	-	Картометрический	1.00	-
40	322103.19	2168639.20	-	-	Картометрический	1.00	-
41	322075.00	2168675.27	-	-	Картометрический	1.00	-
42	322023.58	2168740.04	-	-	Картометрический	1.00	-
43	321995.66	2168772.74	-	-	Картометрический	1.00	-
44	321990.14	2168777.34	-	-	Картометрический	1.00	-
45	321984.96	2168778.92	-	-	Картометрический	1.00	-
46	321963.95	2168775.62	-	-	Картометрический	1.00	-
47	321958.39	2168793.36	-	-	Картометрический	1.00	-
48	321969.76	2168799.75	-	-	Картометрический	1.00	-
49	321970.84	2168804.49	-	-	Картометрический	1.00	-
50	321924.64	2168861.47	-	-	Картометрический	1.00	-
51	321899.70	2168892.78	-	-	Картометрический	1.00	-
52	321723.53	2168838.30	-	-	Картометрический	1.00	-
53	321702.49	2168850.84	-	-	Картометрический	1.00	-
54	321720.65	2168784.75	-	-	Картометрический	1.00	-
55	321706.63	2168781.59	-	-	Картометрический	1.00	-
56	321696.95	2168828.54	-	-	Картометрический	1.00	-
57	321606.93	2168805.99	-	-	Картометрический	1.00	-
58	321593.23	2168818.93	-	-	Картометрический	1.00	-
59	321588.94	2168827.39	-	-	Картометрический	1.00	-
60	-	-	321585.52	2168824.57	Картометрический	1.00	-
61	-	-	321584.62	2168826.77	Картометрический	1.00	-
62	-	-	321580.73	2168824.82	Картометрический	1.00	-
63	-	-	321550.52	2168813.82	Картометрический	1.00	-
64	-	-	321552.67	2168808.32	Картометрический	1.00	-
65	-	-	321541.43	2168804.15	Картометрический	1.00	-
66	-	-	321540.36	2168806.93	Картометрический	1.00	-
67	-	-	321528.19	2168803.69	Картометрический	1.00	-
68	-	-	321526.92	2168807.56	Картометрический	1.00	-
69	321515.37	2168803.69	-	-	Картометрический	1.00	-
70	321510.14	2168801.75	-	-	Картометрический	1.00	-
71	321497.38	2168833.68	-	-	Картометрический	1.00	-
72	321480.65	2168868.90	-	-	Картометрический	1.00	-
73	321474.06	2168872.20	-	-	Картометрический	1.00	-
74	321457.31	2168910.55	-	-	Картометрический	1.00	-
75	321554.25	2168943.55	-	-	Картометрический	1.00	-
76	321521.55	2169029.10	-	-	Картометрический	1.00	-
77	321581.36	2169056.00	-	-	Картометрический	1.00	-
78	321494.79	2169240.00	-	-	Картометрический	1.00	-
79	321533.72	2169273.51	-	-	Картометрический	1.00	-
80	321471.94	2169345.76	-	-	Картометрический	1.00	-

1	2	3	4	5	6	7	8
81	321515.70	2169364.37	-	-	Картометрический	1.00	-
82	321503.52	2169381.35	-	-	Картометрический	1.00	-
83	321429.83	2169461.90	-	-	Картометрический	1.00	-
84	321394.64	2169492.02	-	-	Картометрический	1.00	-
85	321353.12	2169515.70	-	-	Картометрический	1.00	-
86	321296.08	2169537.71	-	-	Картометрический	1.00	-
87	321228.12	2169551.97	-	-	Картометрический	1.00	-
88	321094.94	2169569.53	-	-	Картометрический	1.00	-
89	321020.76	2169579.47	-	-	Картометрический	1.00	-
90	320902.91	2169595.31	-	-	Картометрический	1.00	-
91	320887.57	2169596.52	-	-	Картометрический	1.00	-
92	320684.62	2169623.49	-	-	Картометрический	1.00	-
93	320674.06	2169619.92	-	-	Картометрический	1.00	-
94	320665.82	2169615.62	-	-	Картометрический	1.00	-
95	320661.84	2169609.01	-	-	Картометрический	1.00	-
96	320663.01	2169603.37	-	-	Картометрический	1.00	-
97	320650.94	2169596.17	-	-	Картометрический	1.00	-
98	320642.62	2169612.63	-	-	Картометрический	1.00	-
99	320632.11	2169639.78	-	-	Картометрический	1.00	-
100	320624.07	2169658.79	-	-	Картометрический	1.00	-
101	320600.64	2169724.96	-	-	Картометрический	1.00	-
102	320594.57	2169743.28	-	-	Картометрический	1.00	-
103	320575.32	2169748.59	-	-	Картометрический	1.00	-
104	320529.99	2169766.29	-	-	Картометрический	1.00	-
105	320509.48	2169779.31	-	-	Картометрический	1.00	-
106	320497.01	2169802.11	-	-	Картометрический	1.00	-
107	320481.56	2169820.16	-	-	Картометрический	1.00	-
108	320427.73	2169854.24	-	-	Картометрический	1.00	-
109	320413.59	2169862.18	-	-	Картометрический	1.00	-
110	320392.52	2169874.01	-	-	Картометрический	1.00	-
111	320363.95	2169886.63	-	-	Картометрический	1.00	-
112	320328.63	2169902.22	-	-	Картометрический	1.00	-
113	320285.93	2169913.62	-	-	Картометрический	1.00	-
114	320233.18	2169918.50	-	-	Картометрический	1.00	-
115	320202.75	2169916.76	-	-	Картометрический	1.00	-
116	320198.84	2169915.10	-	-	Картометрический	1.00	-
117	320078.15	2169769.73	-	-	Картометрический	1.00	-
118	320176.38	2169649.45	-	-	Картометрический	1.00	-
119	320229.20	2169642.10	-	-	Картометрический	1.00	-
120	320258.45	2169638.12	-	-	Картометрический	1.00	-
121	320286.70	2169646.74	-	-	Картометрический	1.00	-
122	320295.27	2169663.90	-	-	Картометрический	1.00	-
123	320309.28	2169662.45	-	-	Картометрический	1.00	-
124	320339.08	2169645.19	-	-	Картометрический	1.00	-
125	320299.95	2169595.22	-	-	Картометрический	1.00	-
126	320322.03	2169575.07	-	-	Картометрический	1.00	-
127	320354.96	2169615.36	-	-	Картометрический	1.00	-
128	320406.11	2169586.49	-	-	Картометрический	1.00	-

1	2	3	4	5	6	7	8
129	320436.01	2169564.70	-	-	Картометрический	1.00	-
130	320482.94	2169547.99	-	-	Картометрический	1.00	-
131	320580.37	2169462.17	-	-	Картометрический	1.00	-
132	320590.58	2169444.31	-	-	Картометрический	1.00	-
133	320602.88	2169442.83	-	-	Картометрический	1.00	-
134	320627.54	2169448.94	-	-	Картометрический	1.00	-
135	320646.48	2169418.00	-	-	Картометрический	1.00	-
136	320633.30	2169404.56	-	-	Картометрический	1.00	-
137	320646.90	2169406.42	-	-	Картометрический	1.00	-
138	320656.23	2169398.58	-	-	Картометрический	1.00	-
139	320675.02	2169369.24	-	-	Картометрический	1.00	-
140	320709.61	2169394.33	-	-	Картометрический	1.00	-
141	320719.18	2169388.56	-	-	Картометрический	1.00	-
142	320732.10	2169388.42	-	-	Картометрический	1.00	-
143	320762.76	2169404.71	-	-	Картометрический	1.00	-
144	320813.82	2169325.92	-	-	Картометрический	1.00	-
145	320855.84	2169322.10	-	-	Картометрический	1.00	-
146	320865.58	2169321.21	-	-	Картометрический	1.00	-
147	320888.95	2169293.65	-	-	Картометрический	1.00	-
148	320899.98	2169145.29	-	-	Картометрический	1.00	-
149	321171.80	2169092.93	-	-	Картометрический	1.00	-
150	321174.63	2169051.55	-	-	Картометрический	1.00	-
151	321120.40	2169048.64	-	-	Картометрический	1.00	-
152	321136.86	2168971.17	-	-	Картометрический	1.00	-
153	321187.22	2168972.14	-	-	Картометрический	1.00	-
154	321218.21	2168936.31	-	-	Картометрический	1.00	-
155	321247.42	2168821.90	-	-	Картометрический	1.00	-
156	321253.82	2168795.46	-	-	Картометрический	1.00	-
157	321278.25	2168655.46	-	-	Картометрический	1.00	-
158	321423.36	2168479.96	-	-	Картометрический	1.00	-
159	321412.35	2168408.89	-	-	Картометрический	1.00	-
160	321470.75	2168365.68	-	-	Картометрический	1.00	-
161	321517.85	2168340.89	-	-	Картометрический	1.00	-
162	321555.22	2168380.43	-	-	Картометрический	1.00	-
163	321653.03	2168399.80	-	-	Картометрический	1.00	-
164	321798.68	2168297.74	-	-	Картометрический	1.00	-
165	321910.63	2168031.80	-	-	Картометрический	1.00	-
166	322020.06	2167903.97	-	-	Картометрический	1.00	-
167	322092.69	2167925.28	-	-	Картометрический	1.00	-
168	322192.43	2167908.82	-	-	Картометрический	1.00	-
169	322326.66	2167775.37	-	-	Картометрический	1.00	-
170	322491.14	2167783.72	-	-	Картометрический	1.00	-
171	322509.18	2167815.56	-	-	Картометрический	1.00	-
26	322765.69	2167860.09	-	-	Картометрический	1.00	-
172	322630.16	2168243.89	-	-	Картометрический	1.00	-
173	322251.76	2168725.03	-	-	Картометрический	1.00	-
174	322234.34	2168719.54	-	-	Картометрический	1.00	-

1	2	3	4	5	6	7	8
175	322117.30	2168680.86	-	-	Картометрический	1.00	-
176	322103.91	2168675.74	-	-	Картометрический	1.00	-
177	322122.43	2168649.69	-	-	Картометрический	1.00	-
178	322475.74	2168238.19	-	-	Картометрический	1.00	-
179	322531.94	2168173.26	-	-	Картометрический	1.00	-
172	322630.16	2168243.89	-	-	Картометрический	1.00	-
180	321985.06	2169064.18	-	-	Картометрический	1.00	-
181	321753.74	2169358.54	-	-	Картометрический	1.00	-
182	321583.86	2169323.07	-	-	Картометрический	1.00	-
183	321641.84	2169257.15	-	-	Картометрический	1.00	-
184	321839.72	2169008.74	-	-	Картометрический	1.00	-
185	321861.48	2168979.38	-	-	Картометрический	1.00	-
186	321873.60	2168987.71	-	-	Картометрический	1.00	-
180	321985.06	2169064.18	-	-	Картометрический	1.00	-
187	320600.14	2167635.89	-	-	Картометрический	1.00	-
188	320612.13	2167692.63	-	-	Картометрический	1.00	-
189	320631.86	2167917.83	-	-	Картометрический	1.00	-
190	320646.53	2167936.87	-	-	Картометрический	1.00	-
191	320658.05	2167962.83	-	-	Картометрический	1.00	-
192	320679.39	2167984.25	-	-	Картометрический	1.00	-
193	320705.69	2168003.69	-	-	Картометрический	1.00	-
194	320754.76	2168032.53	-	-	Картометрический	1.00	-
195	320846.92	2168384.69	-	-	Картометрический	1.00	-
196	320811.84	2168544.80	-	-	Картометрический	1.00	-
197	320803.34	2168564.05	-	-	Картометрический	1.00	-
198	320762.64	2168583.84	-	-	Картометрический	1.00	-
199	320821.55	2168687.81	-	-	Картометрический	1.00	-
200	320782.83	2168738.00	-	-	Картометрический	1.00	-
201	320784.74	2168809.23	-	-	Картометрический	1.00	-
202	320785.32	2168861.93	-	-	Картометрический	1.00	-
203	320706.28	2168903.28	-	-	Картометрический	1.00	-
204	320708.57	2168886.11	-	-	Картометрический	1.00	-
205	320702.03	2168858.09	-	-	Картометрический	1.00	-
206	320700.05	2168821.18	-	-	Картометрический	1.00	-
207	320697.81	2168802.58	-	-	Картометрический	1.00	-
208	320699.32	2168786.23	-	-	Картометрический	1.00	-
209	320698.20	2168776.68	-	-	Картометрический	1.00	-
210	320701.67	2168721.13	-	-	Картометрический	1.00	-
211	320692.67	2168682.58	-	-	Картометрический	1.00	-
212	320690.61	2168677.18	-	-	Картометрический	1.00	-
213	320690.65	2168649.51	-	-	Картометрический	1.00	-
214	320688.46	2168626.61	-	-	Картометрический	1.00	-
215	320683.84	2168600.27	-	-	Картометрический	1.00	-
216	320685.40	2168578.28	-	-	Картометрический	1.00	-
217	320689.72	2168545.32	-	-	Картометрический	1.00	-
218	320682.35	2168525.79	-	-	Картометрический	1.00	-

1	2	3	4	5	6	7	8
219	320675.71	2168473.57	-	-	Картометрический	1.00	-
220	320663.33	2168445.80	-	-	Картометрический	1.00	-
221	320645.90	2168423.92	-	-	Картометрический	1.00	-
222	320639.07	2168372.99	-	-	Картометрический	1.00	-
223	320613.85	2168362.43	-	-	Картометрический	1.00	-
224	320571.19	2168361.49	-	-	Картометрический	1.00	-
225	320564.40	2168359.11	-	-	Картометрический	1.00	-
226	320558.15	2168351.04	-	-	Картометрический	1.00	-
227	320556.12	2168319.59	-	-	Картометрический	1.00	-
228	320548.77	2168302.95	-	-	Картометрический	1.00	-
229	320539.03	2168285.26	-	-	Картометрический	1.00	-
230	320522.73	2168263.16	-	-	Картометрический	1.00	-
231	320522.98	2168246.64	-	-	Картометрический	1.00	-
232	320528.13	2168235.52	-	-	Картометрический	1.00	-
233	320542.37	2168224.08	-	-	Картометрический	1.00	-
234	320562.16	2168228.13	-	-	Картометрический	1.00	-
235	320575.32	2168227.14	-	-	Картометрический	1.00	-
236	320610.11	2168180.94	-	-	Картометрический	1.00	-
237	320605.64	2168153.93	-	-	Картометрический	1.00	-
238	320587.06	2168124.42	-	-	Картометрический	1.00	-
239	320577.06	2168114.10	-	-	Картометрический	1.00	-
240	320561.84	2168113.85	-	-	Картометрический	1.00	-
241	320547.62	2168130.15	-	-	Картометрический	1.00	-
242	320519.30	2168156.38	-	-	Картометрический	1.00	-
243	320506.42	2168154.73	-	-	Картометрический	1.00	-
244	320470.32	2168122.57	-	-	Картометрический	1.00	-
245	320465.44	2168109.79	-	-	Картометрический	1.00	-
246	320469.70	2168080.63	-	-	Картометрический	1.00	-
247	320471.30	2168059.06	-	-	Картометрический	1.00	-
248	320442.82	2168012.61	-	-	Картометрический	1.00	-
249	320443.00	2168001.44	-	-	Картометрический	1.00	-
250	320458.58	2167978.81	-	-	Картометрический	1.00	-
251	320465.18	2167961.18	-	-	Картометрический	1.00	-
252	320479.39	2167944.86	-	-	Картометрический	1.00	-
253	320498.60	2167934.98	-	-	Картометрический	1.00	-
254	320506.80	2167896.99	-	-	Картометрический	1.00	-
255	320514.59	2167885.68	-	-	Картометрический	1.00	-
256	320526.01	2167874.60	-	-	Картометрический	1.00	-
257	320535.30	2167855.65	-	-	Картометрический	1.00	-
258	320535.96	2167807.03	-	-	Картометрический	1.00	-
259	320530.68	2167747.45	-	-	Картометрический	1.00	-
260	320535.35	2167728.08	-	-	Картометрический	1.00	-
261	320540.47	2167689.16	-	-	Картометрический	1.00	-
262	320543.26	2167672.69	-	-	Картометрический	1.00	-
263	320572.29	2167648.21	-	-	Картометрический	1.00	-
187	320600.14	2167635.89	-	-	Картометрический	1.00	-
264	321175.41	2168463.91	-	-	Картометрический	1.00	-

1	2	3	4	5	6	7	8
265	321219.76	2168524.73	-	-	Картометрический	1.00	-
266	321170.37	2168573.72	-	-	Картометрический	1.00	-
267	321209.67	2168632.73	-	-	Картометрический	1.00	-
268	321186.17	2168659.70	-	-	Картометрический	1.00	-
269	321132.63	2168646.50	-	-	Картометрический	1.00	-
270	321087.84	2168706.70	-	-	Картометрический	1.00	-
271	321080.93	2168715.99	-	-	Картометрический	1.00	-
272	321053.65	2168780.01	-	-	Картометрический	1.00	-
273	321006.72	2168801.76	-	-	Картометрический	1.00	-
274	320963.81	2168826.24	-	-	Картометрический	1.00	-
275	320943.56	2168829.78	-	-	Картометрический	1.00	-
276	320898.66	2168799.63	-	-	Картометрический	1.00	-
277	320860.08	2168729.64	-	-	Картометрический	1.00	-
278	320959.65	2168672.03	-	-	Картометрический	1.00	-
279	321016.13	2168612.51	-	-	Картометрический	1.00	-
280	321087.86	2168536.93	-	-	Картометрический	1.00	-
264	321175.41	2168463.91	-	-	Картометрический	1.00	-
281	321342.96	2169545.18	-	-	Картометрический	1.00	-
282	321333.96	2169565.58	-	-	Картометрический	1.00	-
283	321323.57	2169580.66	-	-	Картометрический	1.00	-
284	321280.89	2169632.08	-	-	Картометрический	1.00	-
285	321217.64	2169700.95	-	-	Картометрический	1.00	-
286	321200.73	2169727.37	-	-	Картометрический	1.00	-
287	321186.34	2169755.09	-	-	Картометрический	1.00	-
288	321166.60	2169800.51	-	-	Картометрический	1.00	-
289	321153.39	2169834.61	-	-	Картометрический	1.00	-
290	321146.71	2169856.10	-	-	Картометрический	1.00	-
291	321145.71	2169905.01	-	-	Картометрический	1.00	-
292	321140.30	2169942.39	-	-	Картометрический	1.00	-
293	321118.62	2170030.99	-	-	Картометрический	1.00	-
294	321112.67	2170066.61	-	-	Картометрический	1.00	-
295	321099.76	2170129.67	-	-	Картометрический	1.00	-
296	321076.59	2170123.07	-	-	Картометрический	1.00	-
297	321065.12	2170119.00	-	-	Картометрический	1.00	-
298	321055.72	2170111.60	-	-	Картометрический	1.00	-
299	321051.59	2170097.90	-	-	Картометрический	1.00	-
300	321045.97	2170092.09	-	-	Картометрический	1.00	-
301	321035.78	2170094.47	-	-	Картометрический	1.00	-
302	321024.77	2170103.85	-	-	Картометрический	1.00	-
303	321011.95	2170107.39	-	-	Картометрический	1.00	-
304	320989.99	2170100.73	-	-	Картометрический	1.00	-
305	320987.63	2170089.26	-	-	Картометрический	1.00	-
306	320989.11	2170034.65	-	-	Картометрический	1.00	-
307	320988.76	2170016.22	-	-	Картометрический	1.00	-
308	320982.09	2170004.91	-	-	Картометрический	1.00	-
309	320970.04	2169995.60	-	-	Картометрический	1.00	-
310	320969.14	2169971.45	-	-	Картометрический	1.00	-

Приложение № 4
к приказу департамента
архитектуры и градостроительства
Воронежской области
от 22.05.2023 № 45-01-04/388

«ОПИСАНИЕ МЕСТОПОЛОЖЕНИЯ ГРАНИЦ

Общественно-деловая зона села Твердохлебовка - ОД/1

(наименование объекта, местоположение границ которого описано
(далее - объект)

Раздел 1

Сведения об объекте		
№ п/п	Характеристики объекта	Описание характеристик
1	2	3
1	Местоположение объекта	Воронежская область, Богучарский муниципальный район, Твердохлебовское сельское поселение, село Твердохлебовка
2	Площадь объекта ± величина погрешности определения площади ($P \pm \Delta P$)	-
3	Иные характеристики объекта	-

Сведения о местоположении границ объекта					
1. Система координат: МСК - 36, зона 2					
2. Сведения о характерных точках границ объекта					
Обозначение характерных точек границ	Координаты, м		Метод определения координат характерной точки	Средняя квадратическая погрешность положения характерной точки (Mt), м	Описание обозначения точки на местности (при наличии)
	X	Y			
1	2	3	4	5	6
-	-	-	-	-	-
3. Сведения о характерных точках части (частей) границы объекта					
Обозначение характерных точек части границы	Координаты, м		Метод определения координат характерной точки	Средняя квадратическая погрешность положения характерной точки (Mt), м	Описание обозначения точки на местности (при наличии)
	X	Y			
1	2	3	4	5	6
Часть №					
-	-	-	-	-	-

Сведения о местоположении измененных (уточненных) границ объекта

1. Система координат: МСК - 36, зона 2

2. Сведения о характерных точках границ объекта



Обозначение характерных точек границ	Существующие координаты, м		Измененные (уточненные) координаты, м		Метод определения координат характерной точки	Средняя квадратическая погрешность положения характерной точки (M), м	Описание обозначения точки на местности (при наличии)
	X	Y	X	Y			
1	2	3	4	5	6	7	8
1	321899.70	2168892.78	-	-	Картометрический	1.00	-
2	321872.40	2168927.04	-	-	Картометрический	1.00	-
3	321862.80	2168941.24	-	-	Картометрический	1.00	-
4	321856.30	2168949.40	-	-	Картометрический	1.00	-
5	321820.91	2168993.84	-	-	Картометрический	1.00	-
6	321622.90	2169242.61	-	-	Картометрический	1.00	-
7	321542.17	2169334.31	-	-	Картометрический	1.00	-
8	321515.70	2169364.37	-	-	Картометрический	1.00	-
9	321471.94	2169345.76	-	-	Картометрический	1.00	-
10	321533.72	2169273.51	-	-	Картометрический	1.00	-
11	321494.79	2169240.00	-	-	Картометрический	1.00	-
12	321581.36	2169056.00	-	-	Картометрический	1.00	-
13	321521.55	2169029.10	-	-	Картометрический	1.00	-
14	321554.25	2168943.55	-	-	Картометрический	1.00	-
15	321457.31	2168910.55	-	-	Картометрический	1.00	-
16	321474.06	2168872.20	-	-	Картометрический	1.00	-
17	321480.65	2168868.90	-	-	Картометрический	1.00	-
18	321497.38	2168833.68	-	-	Картометрический	1.00	-
19	321510.14	2168801.75	-	-	Картометрический	1.00	-
20	321515.37	2168803.69	-	-	Картометрический	1.00	-
21	-	-	321526.92	2168807.56	Картометрический	1.00	-
22	-	-	321528.19	2168803.69	Картометрический	1.00	-
23	-	-	321540.36	2168806.93	Картометрический	1.00	-
24	-	-	321541.43	2168804.15	Картометрический	1.00	-
25	-	-	321552.67	2168808.32	Картометрический	1.00	-
26	-	-	321550.52	2168813.82	Картометрический	1.00	-
27	-	-	321580.73	2168824.82	Картометрический	1.00	-
28	-	-	321584.62	2168826.77	Картометрический	1.00	-
29	-	-	321585.46	2168824.52	Картометрический	1.00	-
30	321588.94	2168827.39	-	-	Картометрический	1.00	-
31	321578.54	2168849.74	-	-	Картометрический	1.00	-
32	321700.28	2168878.18	-	-	Картометрический	1.00	-
33	321702.49	2168850.84	-	-	Картометрический	1.00	-
34	321723.53	2168838.30	-	-	Картометрический	1.00	-

Раздел 4
План границ объекта




Масштаб 1:5000

Используемые условные знаки и обозначения:

-  границы территориальной зоны
-  характерная точка границ территориальной зоны

Руководитель БУВО «Нормативно-проектный центр»

Подпись:  Ю.В. Шалыгина Дата « 29 » ноября 2022 г.

Место для оттиска печати (для заказчика) лица, составившего описание местоположения границ объекта



«ОПИСАНИЕ МЕСТОПОЛОЖЕНИЯ ГРАНИЦ

Зона рекреационного назначения - объектов отдыха села Твердохлебовка - Р1/1

(наименование объекта, местоположение границ которого описано
(далее - объект)

Раздел 1

Сведения об объекте		
№ п/п	Характеристики объекта	Описание характеристик
1	2	3
1	Местоположение объекта	Воронежская область, Богучарский муниципальный район, Твердохлебовское сельское поселение, село Твердохлебовка
2	Площадь объекта ± величина погрешности определения площади ($P \pm \text{Дельта } P$)	-
3	Иные характеристики объекта	-

Раздел 2

Сведения о местоположении границ объекта					
1. Система координат: МСК - 36, зона 2					
2. Сведения о характерных точках границ объекта					
Обозначение характерных точек границ	Координаты, м		Метод определения координат характерной точки	Средняя квадратическая погрешность положения характерной точки (Мт), м	Описание обозначения точки на местности (при наличии)
	X	Y			
1	2	3	4	5	6
1	321720.65	2168784.75	Картометрический	1.00	-
2	321702.49	2168850.84	Картометрический	1.00	-
3	321700.28	2168878.18	Картометрический	1.00	-
4	321578.54	2168849.74	Картометрический	1.00	-
5	321588.94	2168827.39	Картометрический	1.00	-
6	321593.23	2168818.93	Картометрический	1.00	-
7	321606.93	2168805.99	Картометрический	1.00	-
8	321696.95	2168828.54	Картометрический	1.00	-
9	321706.63	2168781.59	Картометрический	1.00	-
1	321720.65	2168784.75	Картометрический	1.00	-
10	321016.13	2168612.51	Картометрический	1.00	-
11	320959.65	2168672.03	Картометрический	1.00	-
12	320860.08	2168729.64	Картометрический	1.00	-
13	320845.68	2168704.27	Картометрический	1.00	-
14	320911.42	2168640.74	Картометрический	1.00	-
15	320887.20	2168590.38	Картометрический	1.00	-
16	320827.94	2168612.66	Картометрический	1.00	-
17	320803.34	2168564.05	Картометрический	1.00	-
18	320811.84	2168544.80	Картометрический	1.00	-
19	320891.08	2168552.46	Картометрический	1.00	-
10	321016.13	2168612.51	Картометрический	1.00	-
20	321253.82	2168795.46	Картометрический	1.00	-
21	321247.42	2168821.90	Картометрический	1.00	-
22	321199.81	2168861.97	Картометрический	1.00	-
23	321060.36	2168905.74	Картометрический	1.00	-
24	320888.15	2168957.67	Картометрический	1.00	-
25	320864.12	2168963.54	Картометрический	1.00	-
26	320849.53	2168963.31	Картометрический	1.00	-
27	320835.12	2168951.64	Картометрический	1.00	-
28	320800.69	2168920.60	Картометрический	1.00	-
29	320782.41	2168912.69	Картометрический	1.00	-
30	320706.28	2168903.28	Картометрический	1.00	-
31	320785.32	2168861.93	Картометрический	1.00	-
32	320784.74	2168809.23	Картометрический	1.00	-
33	320898.66	2168799.63	Картометрический	1.00	-
34	320943.56	2168829.78	Картометрический	1.00	-

1	2	3	4	5	6
35	320963.81	2168826.24	Картометрический	1.00	-
36	321006.72	2168801.76	Картометрический	1.00	-
37	321053.65	2168780.01	Картометрический	1.00	-
38	321080.93	2168715.99	Картометрический	1.00	-
39	321087.84	2168706.70	Картометрический	1.00	-
40	321163.78	2168758.93	Картометрический	1.00	-
20	321253.82	2168795.46	Картометрический	1.00	-
3. Сведения о характерных точках части (частей) границы объекта					
Обозначение характерных точек части границы	Координаты, м		Метод определения координат характерной точки	Средняя квадратическая погрешность положения характерной точки (M _t), м	Описание обозначения точки на местности (при наличии)
	X	Y			
1	2	3	4	5	6
Часть №					
-	-	-	-	-	-

Раздел 4

План границ объекта



Используемые условные знаки и обозначения:




границы территориальной зоны

• 1 характерная точка границ территориальной зоны

Масштаб 1:5000

Руководитель БУВО «Нормативно-проектный центр»

Подпись  Ю.В. Шалыгина Дата « 29 » ноября 2022 г.

Место для оттиска печати (при наличии) лица, составившего описание местоположения границ объекта



Приложение № 6
к приказу департамента
архитектуры и градостроительства
Воронежской области
от 22.05.2023 № 45-01-04/388

«ОПИСАНИЕ МЕСТОПОЛОЖЕНИЯ ГРАНИЦ

Зона рекреационного назначения - объектов отдыха хутора Белый Колодезь - Р1/2

(наименование объекта, местоположение границ которого описано
(далее - объект)

Раздел 1

Сведения об объекте		
№ п/п	Характеристики объекта	Описание характеристик
1	2	3
1	Местоположение объекта	Воронежская область, Богучарский муниципальный район, Твердохлебовское сельское поселение, хутор Белый Колодезь
2	Площадь объекта ± величина погрешности определения площади ($P \pm \text{Дельта } P$)	-
3	Иные характеристики объекта	-

Раздел 2

Сведения о местоположении границ объекта					
1. Система координат: МСК - 36, зона 2					
2. Сведения о характерных точках границ объекта					
Обозначение характерных точек границ	Координаты, м		Метод определения координат характерной точки	Средняя квадратическая погрешность положения характерной точки (Мт), м	Описание обозначения точки на местности (при наличии)
	X	Y			
1	2	3	4	5	6
1	327671.15	2160720.73	Картометрический	1.00	-
2	327591.36	2160832.43	Картометрический	1.00	-
3	327483.48	2160755.74	Картометрический	1.00	-
4	327546.24	2160679.58	Картометрический	1.00	-
1	327671.15	2160720.73	Картометрический	1.00	-
3. Сведения о характерных точках части (частей) границы объекта					
Обозначение характерных точек части границы	Координаты, м		Метод определения координат характерной точки	Средняя квадратическая погрешность положения характерной точки (Мт), м	Описание обозначения точки на местности (при наличии)
	X	Y			
1	2	3	4	5	6
Часть №					
-	-	-	-	-	-

Раздел 4

План границ объекта



Масштаб 1:2000

Используемые условные знаки и обозначения:




границы территориальной зоны



характерная точка границ территориальной зоны

Руководитель БУВО «Нормативно-проектный центр»

Подпись  Ю.В. Шалыгина Дата « 29 » ноября 2022 г.

Место для оттиска печати (при наличии) лица, составившего описание местоположения границ объекта



Приложение № 7
к приказу департамента
архитектуры и градостроительства
Воронежской области
от 22.05.2023 № 45-01-04/388

«ОПИСАНИЕ МЕСТОПОЛОЖЕНИЯ ГРАНИЦ

Зона застройки индивидуальными жилыми домами посёлка Вишнёвый - Ж1/4

(наименование объекта, местоположение границ которого описано
(далее - объект)

Раздел 1

Сведения об объекте		
№ п/п	Характеристики объекта	Описание характеристик
1	2	3
1	Местоположение объекта	Воронежская область, Богучарский муниципальный район, Твердохлебовское сельское поселение, посёлок Вишнёвый
2	Площадь объекта ± величина погрешности определения площади (Р ± Дельта Р)	-
3	Иные характеристики объекта	-

Раздел 2

Сведения о местоположении границ объекта					
1. Система координат: МСК - 36, зона 2					
2. Сведения о характерных точках границ объекта					
Обозначение характерных точек границ	Координаты, м		Метод определения координат характерной точки	Средняя квадратическая погрешность положения характерной точки (Mt), м	Описание обозначения точки на местности (при наличии)
	X	Y			
1	2	3	4	5	6
-	-	-	-	-	-
3. Сведения о характерных точках части (частей) границы объекта					
Обозначение характерных точек части границы	Координаты, м		Метод определения координат характерной точки	Средняя квадратическая погрешность положения характерной точки (Mt), м	Описание обозначения точки на местности (при наличии)
	X	Y			
1	2	3	4	5	6
Часть №					
-	-	-	-	-	-

Сведения о местоположении измененных (уточненных) границ объекта

1. Система координат: МСК - 36, зона 2

2. Сведения о характерных точках границ объекта

Обозначение характерных точек границ	Существующие координаты, м		Измененные (уточненные) координаты, м		Метод определения координат характерной точки	Средняя квадратическая погрешность положения характерной точки (M), м	Описание обозначения точки на местности (при наличии)
	X	Y	X	Y			
1	2	3	4	5	6	7	8
1	326648.31	2171826.45	-	-	Картометрический	1.00	-
2	326647.36	2172083.51	-	-	Картометрический	1.00	-
3	326635.18	2172321.60	-	-	Картометрический	1.00	-
4	326634.43	2172440.16	-	-	Картометрический	1.00	-
5	326633.35	2172476.58	-	-	Картометрический	1.00	-
6	326524.91	2172482.10	-	-	Картометрический	1.00	-
7	326526.87	2172295.55	-	-	Картометрический	1.00	-
8	326453.67	2172291.83	-	-	Картометрический	1.00	-
9	326470.32	2172146.45	-	-	Картометрический	1.00	-
10	326484.46	2171892.53	-	-	Картометрический	1.00	-
11	326469.80	2171893.16	-	-	Картометрический	1.00	-
12	326402.01	2171896.06	-	-	Картометрический	1.00	-
13	326359.36	2171901.62	-	-	Картометрический	1.00	-
14	326353.63	2171903.09	-	-	Картометрический	1.00	-
15	326357.98	2172006.19	-	-	Картометрический	1.00	-
16	326346.55	2172007.51	-	-	Картометрический	1.00	-
17	326333.72	2172007.91	-	-	Картометрический	1.00	-
18	326321.11	2172007.77	-	-	Картометрический	1.00	-
19	326322.35	2172017.32	-	-	Картометрический	1.00	-
20	326307.41	2172020.81	-	-	Картометрический	1.00	-
21	326307.78	2172024.16	-	-	Аналитический	0.10	-
22	326309.63	2172037.72	-	-	Аналитический	0.10	-
23	326310.34	2172047.73	-	-	Картометрический	1.00	-
24	326268.58	2172053.86	-	-	Картометрический	1.00	-
25	326268.26	2172051.34	-	-	Картометрический	1.00	-
26	326266.69	2172033.06	-	-	Картометрический	1.00	-
27	326262.71	2172003.04	-	-	Картометрический	1.00	-
28	326260.27	2171979.13	-	-	Картометрический	1.00	-
29	326258.68	2171962.62	-	-	Картометрический	1.00	-
30	326256.54	2171944.95	-	-	Картометрический	1.00	-
31	326255.29	2171937.20	-	-	Аналитический	0.10	-
32	326254.61	2171928.04	-	-	Аналитический	0.10	-
33	326253.56	2171921.89	-	-	Картометрический	1.00	-
34	326254.62	2171921.11	-	-	Картометрический	1.00	-

1	2	3	4	5	6	7	8
35	326251.72	2171895.06	-	-	Картометрический	1.00	-
36	326250.13	2171880.96	-	-	Картометрический	1.00	-
37	326252.34	2171875.78	-	-	Картометрический	1.00	-
38	326256.30	2171873.04	-	-	Картометрический	1.00	-
39	326287.79	2171866.22	-	-	Картометрический	1.00	-
40	326303.68	2171864.14	-	-	Картометрический	1.00	-
41	326321.89	2171860.19	-	-	Картометрический	1.00	-
42	326335.52	2171857.35	-	-	Картометрический	1.00	-
43	326339.76	2171856.58	-	-	Картометрический	1.00	-
44	326341.39	2171858.68	-	-	Картометрический	1.00	-
45	326342.60	2171867.98	-	-	Картометрический	1.00	-
46	326353.81	2171865.49	-	-	Картометрический	1.00	-
47	326352.35	2171855.54	-	-	Картометрический	1.00	-
48	326352.55	2171853.10	-	-	Картометрический	1.00	-
49	326354.29	2171851.58	-	-	Картометрический	1.00	-
50	326379.11	2171846.78	-	-	Картометрический	1.00	-
51	326412.14	2171841.62	-	-	Картометрический	1.00	-
52	326435.88	2171834.34	-	-	Картометрический	1.00	-
53	326446.30	2171830.69	-	-	Картометрический	1.00	-
54	326455.14	2171828.30	-	-	Картометрический	1.00	-
55	326463.71	2171818.31	-	-	Картометрический	1.00	-
56	326478.46	2171829.16	-	-	Картометрический	1.00	-
57	326510.41	2171828.77	-	-	Картометрический	1.00	-
1	326648.31	2171826.45	-	-	Картометрический	1.00	-
58	326424.90	2172087.29	-	-	Картометрический	1.00	-
59	326425.28	2172106.34	-	-	Картометрический	1.00	-
60	326425.25	2172151.64	-	-	Картометрический	1.00	-
61	326413.70	2172289.80	-	-	Картометрический	1.00	-
62	326363.56	2172287.26	-	-	Картометрический	1.00	-
63	326307.19	2172284.40	-	-	Картометрический	1.00	-
64	326306.23	2172272.74	-	-	Картометрический	1.00	-
65	326299.93	2172271.40	-	-	Картометрический	1.00	-
66	326292.67	2172266.70	-	-	Картометрический	1.00	-
67	326290.76	2172247.44	-	-	Картометрический	1.00	-
68	326289.76	2172234.45	-	-	Картометрический	1.00	-
69	326287.17	2172230.36	-	-	Картометрический	1.00	-
70	326283.91	2172198.47	-	-	Картометрический	1.00	-
71	326282.11	2172180.84	-	-	Картометрический	1.00	-
72	326280.76	2172158.93	-	-	Картометрический	1.00	-
73	326278.03	2172131.30	-	-	Картометрический	1.00	-
74	326277.28	2172125.10	-	-	Картометрический	1.00	-
75	326298.14	2172123.75	-	-	Картометрический	1.00	-
76	326357.21	2172112.33	-	-	Картометрический	1.00	-
77	326353.52	2172080.83	-	-	Картометрический	1.00	-
78	326402.15	2172074.17	-	-	Картометрический	1.00	-
58	326424.90	2172087.29	-	-	Картометрический	1.00	-

1	2	3	4	5	6	7	8
79	326216.08	2171866.41	-	-	Картометрический	1.00	-
80	326220.42	2171885.62	-	-	Картометрический	1.00	-
81	326227.66	2171884.07	-	-	Картометрический	1.00	-
82	326236.77	2171888.21	-	-	Картометрический	1.00	-
83	326238.78	2171903.39	-	-	Картометрический	1.00	-
84	326240.32	2171921.96	-	-	Картометрический	1.00	-
85	326242.25	2171939.22	-	-	Картометрический	1.00	-
86	326243.35	2171956.00	-	-	Картометрический	1.00	-
87	326246.52	2171985.91	-	-	Картометрический	1.00	-
88	326250.16	2172019.53	-	-	Картометрический	1.00	-
89	326253.99	2172055.41	-	-	Картометрический	1.00	-
90	326257.48	2172088.17	-	-	Картометрический	1.00	-
91	326257.88	2172095.26	-	-	Картометрический	1.00	-
92	326259.89	2172111.14	-	-	Картометрический	1.00	-
93	326263.41	2172142.48	-	-	Картометрический	1.00	-
94	326265.97	2172168.50	-	-	Картометрический	1.00	-
95	326268.53	2172190.69	-	-	Картометрический	1.00	-
96	326272.81	2172228.62	-	-	Картометрический	1.00	-
97	326274.72	2172246.51	-	-	Картометрический	1.00	-
98	326276.10	2172257.28	-	-	Картометрический	1.00	-
99	326276.46	2172262.72	-	-	Картометрический	1.00	-
100	326274.59	2172265.04	-	-	Картометрический	1.00	-
101	326272.09	2172266.81	-	-	Картометрический	1.00	-
102	326270.39	2172267.37	-	-	Картометрический	1.00	-
103	326248.05	2172272.43	-	-	Картометрический	1.00	-
104	326238.17	2172274.80	-	-	Картометрический	1.00	-
105	326189.87	2172286.18	-	-	Картометрический	1.00	-
106	326162.10	2172288.13	-	-	Картометрический	1.00	-
107	326137.57	2172288.43	-	-	Картометрический	1.00	-
108	326121.52	2172289.65	-	-	Картометрический	1.00	-
109	326113.61	2172290.74	-	-	Картометрический	1.00	-
110	326105.53	2172291.25	-	-	Картометрический	1.00	-
111	326069.67	2172293.06	-	-	Картометрический	1.00	-
112	326052.47	2172294.03	-	-	Картометрический	1.00	-
113	326041.69	2172294.85	-	-	Картометрический	1.00	-
114	326027.94	2172294.79	-	-	Картометрический	1.00	-
115	326021.10	2172296.13	-	-	Картометрический	1.00	-
116	326019.36	2172286.23	-	-	Картометрический	1.00	-
117	326008.13	2172286.82	-	-	Картометрический	1.00	-
118	326007.15	2172296.96	-	-	Картометрический	1.00	-
119	326006.16	2172301.81	-	-	Картометрический	1.00	-
120	325990.46	2172301.58	-	-	Картометрический	1.00	-
121	325991.04	2172272.03	-	-	Картометрический	1.00	-
122	325989.66	2172272.11	-	-	Картометрический	1.00	-
123	325963.11	2172273.00	-	-	Картометрический	1.00	-
124	325962.20	2172267.42	-	-	Картометрический	1.00	-
125	325959.03	2172267.81	-	-	Картометрический	1.00	-
126	325953.41	2172243.21	-	-	Картометрический	1.00	-



1	2	3	4	5	6	7	8
127	325891.20	2172246.88	-	-	Картометрический	1.00	-
128	325909.80	2172307.08	-	-	Картометрический	1.00	-
129	325949.50	2172313.08	-	-	Картометрический	1.00	-
130	325989.38	2172310.24	-	-	Картометрический	1.00	-
131	325988.51	2172322.47	-	-	Картометрический	1.00	-
132	325993.28	2172323.34	-	-	Картометрический	1.00	-
133	325996.98	2172334.94	-	-	Картометрический	1.00	-
134	325997.32	2172376.65	-	-	Картометрический	1.00	-
135	325997.52	2172428.28	-	-	Картометрический	1.00	-
136	325997.67	2172467.59	-	-	Картометрический	1.00	-
137	325998.65	2172543.08	-	-	Картометрический	1.00	-
138	325999.46	2172605.67	-	-	Картометрический	1.00	-
139	326000.58	2172693.70	-	-	Картометрический	1.00	-
140	325999.37	2172786.25	-	-	Картометрический	1.00	-
141	326000.10	2172799.08	-	-	Картометрический	1.00	-
142	325893.31	2172837.82	-	-	Картометрический	1.00	-
143	325755.39	2172473.15	-	-	Картометрический	1.00	-
144	325704.88	2172339.61	-	-	Картометрический	1.00	-
145	325805.60	2172315.11	-	-	Картометрический	1.00	-
146	325671.96	2171987.79	-	-	Картометрический	1.00	-
147	-	-	325729.57	2171981.85	Картометрический	1.00	-
148	-	-	325729.72	2171982.53	Картометрический	1.00	-
149	-	-	325735.88	2171981.20	Картометрический	1.00	-
150	325765.89	2171978.10	-	-	Картометрический	1.00	-
151	326037.05	2171915.16	-	-	Картометрический	1.00	-
79	326216.08	2171866.41	-	-	Картометрический	1.00	-
152	326276.55	2172278.50	-	-	Картометрический	1.00	-
153	326282.31	2172283.94	-	-	Картометрический	1.00	-
154	326286.18	2172291.22	-	-	Картометрический	1.00	-
155	326288.47	2172301.99	-	-	Картометрический	1.00	-
156	326289.58	2172307.25	-	-	Картометрический	1.00	-
157	326292.68	2172321.97	-	-	Картометрический	1.00	-
158	326297.84	2172374.16	-	-	Картометрический	1.00	-
159	326270.52	2172375.24	-	-	Картометрический	1.00	-
160	326163.53	2172412.54	-	-	Картометрический	1.00	-
161	326106.20	2172451.27	-	-	Картометрический	1.00	-
162	326018.47	2172475.39	-	-	Картометрический	1.00	-
163	326018.17	2172426.62	-	-	Картометрический	1.00	-
164	326017.81	2172368.22	-	-	Картометрический	1.00	-
165	326018.16	2172332.52	-	-	Картометрический	1.00	-
166	326024.03	2172325.88	-	-	Картометрический	1.00	-
167	326044.07	2172321.26	-	-	Картометрический	1.00	-
168	326079.13	2172320.97	-	-	Картометрический	1.00	-
169	326121.63	2172311.23	-	-	Картометрический	1.00	-
170	326157.66	2172305.08	-	-	Картометрический	1.00	-
171	326193.66	2172297.59	-	-	Картометрический	1.00	-
172	326204.11	2172295.88	-	-	Картометрический	1.00	-

Раздел 4
План границ объекта



Масштаб 1:5000

Используемые условные знаки и обозначения:

- | | |
|---|---|
|  | границы территориальной зоны |
|  | характерная точка границ территориальной зоны |

Руководитель БУВО «Нормативно-проектный центр»

Подпись  Ю.В. Шалыгина Дата « 29 » ноября 2022 г.

Место для отиска печати (при наличии) лица, составившего описание местоположения границ объекта



Приложение № 8
к приказу департамента
архитектуры и градостроительства
Воронежской области
от 22.05.2023 № 45-01-04/388

«ОПИСАНИЕ МЕСТОПОЛОЖЕНИЯ ГРАНИЦ

Зона сельскохозяйственного использования в границах населенного пункта
посёлка Вишнёвый - СХ1/4

(наименование объекта, местоположение границ которого описано
(далее - объект)

Раздел 1

Сведения об объекте		
№ п/п	Характеристики объекта	Описание характеристик
1	2	3
1	Местоположение объекта	Воронежская область, Богучарский муниципальный район, Твердохлебовское сельское поселение, посёлок Вишнёвый
2	Площадь объекта ± величина погрешности определения площади ($P \pm \Delta P$)	-
3	Иные характеристики объекта	-

Раздел 2

Сведения о местоположении границ объекта					
1. Система координат: МСК - 36, зона 2					
2. Сведения о характерных точках границ объекта					
Обозначение характерных точек границ	Координаты, м		Метод определения координат характерной точки	Средняя квадратическая погрешность положения характерной точки (Mt), м	Описание обозначения точки на местности (при наличии)
	X	Y			
1	2	3	4	5	6
-	-	-	-	-	-
3. Сведения о характерных точках части (частей) границы объекта					
Обозначение характерных точек части границы	Координаты, м		Метод определения координат характерной точки	Средняя квадратическая погрешность положения характерной точки (Mt), м	Описание обозначения точки на местности (при наличии)
	X	Y			
1	2	3	4	5	6
Часть №					
-	-	-	-	-	-

Сведения о местоположении измененных (уточненных) границ объекта

1. Система координат: МСК - 36, зона 2

2. Сведения о характерных точках границ объекта

Обозначение характерных точек границ	Существующие координаты, м		Измененные (уточненные) координаты, м		Метод определения координат характерной точки	Средняя квадратическая погрешность положения характерной точки (M), м	Описание обозначения точки на местности (при наличии)
	X	Y	X	Y			
1	2	3	4	5	6	7	8
1	326432.95	2171327.66	-	-	Аналитический	0.30	-
2	326434.89	2171336.04	-	-	Аналитический	0.30	-
3	326457.10	2171332.13	-	-	Аналитический	0.30	-
4	326464.55	2171338.06	-	-	Аналитический	0.50	-
5	326458.58	2171354.97	-	-	Аналитический	0.50	-
6	326455.85	2171368.59	-	-	Аналитический	0.50	-
7	326453.78	2171387.73	-	-	Аналитический	0.50	-
8	326452.87	2171423.49	-	-	Аналитический	0.50	-
9	326451.22	2171478.81	-	-	Аналитический	0.50	-
10	326449.15	2171548.08	-	-	Аналитический	0.50	-
11	326448.86	2171605.29	-	-	Аналитический	0.50	-
12	326448.47	2171680.18	-	-	Аналитический	0.50	-
13	326447.61	2171743.75	-	-	Аналитический	0.50	-
14	326445.51	2171769.42	-	-	Аналитический	0.50	-
15	326443.64	2171787.24	-	-	Аналитический	0.50	-
16	326436.11	2171803.71	-	-	Аналитический	0.50	-
17	326425.13	2171814.65	-	-	Аналитический	0.50	-
18	326411.69	2171818.67	-	-	Картометрический	1.00	-
19	326373.57	2171827.14	-	-	Картометрический	1.00	-
20	326349.51	2171832.23	-	-	Картометрический	1.00	-
21	326310.81	2171843.10	-	-	Картометрический	1.00	-
22	326284.49	2171849.81	-	-	Картометрический	1.00	-
23	326261.29	2171856.87	-	-	Картометрический	1.00	-
24	326240.39	2171861.39	-	-	Картометрический	1.00	-
25	326216.08	2171866.41	-	-	Картометрический	1.00	-
26	326037.05	2171915.16	-	-	Картометрический	1.00	-
27	325765.89	2171978.10	-	-	Картометрический	1.00	-
28	-	-	325735.88	2171981.20	Картометрический	1.00	-
29	-	-	325729.72	2171982.53	Картометрический	1.00	-
30	-	-	325729.57	2171981.85	Картометрический	1.00	-
31	325671.96	2171987.79	-	-	Картометрический	1.00	-
32	325805.60	2172315.11	-	-	Картометрический	1.00	-
33	325704.88	2172339.61	-	-	Картометрический	1.00	-
34	325647.00	2172350.13	-	-	Картометрический	1.00	-

1	2	3	4	5	6	7	8
35	325456.80	2171841.17	-	-	Картометрический	1.00	-
36	325583.19	2171813.18	-	-	Картометрический	1.00	-
37	325610.10	2171807.57	-	-	Картометрический	1.00	-
38	325627.41	2171763.01	-	-	Аналитический	0.30	-
39	325759.40	2171497.48	-	-	Аналитический	0.30	-
40	325785.45	2171455.97	-	-	Аналитический	0.30	-
41	325795.36	2171441.60	-	-	Аналитический	0.30	-
42	325794.56	2171428.23	-	-	Аналитический	0.30	-
43	325966.12	2171400.78	-	-	Аналитический	0.30	-
44	326047.10	2171386.42	-	-	Аналитический	0.30	-
45	326197.36	2171363.60	-	-	Аналитический	0.30	-
1	326432.95	2171327.66	-	-	Аналитический	0.30	-
46	326270.52	2172375.24	-	-	Картометрический	1.00	-
47	326263.43	2172380.43	-	-	Картометрический	1.00	-
48	326233.55	2172399.75	-	-	Картометрический	1.00	-
49	326220.74	2172410.87	-	-	Картометрический	1.00	-
50	326208.20	2172425.02	-	-	Картометрический	1.00	-
51	326200.68	2172441.71	-	-	Картометрический	1.00	-
52	326123.24	2172450.34	-	-	Картометрический	1.00	-
53	326129.44	2172502.44	-	-	Картометрический	1.00	-
54	326205.08	2172500.16	-	-	Картометрический	1.00	-
55	326244.49	2172498.34	-	-	Картометрический	1.00	-
56	326244.63	2172501.95	-	-	Картометрический	1.00	-
57	326262.22	2172501.39	-	-	Картометрический	1.00	-
58	326262.12	2172497.78	-	-	Картометрический	1.00	-
59	326293.04	2172496.52	-	-	Картометрический	1.00	-
60	326350.73	2172491.51	-	-	Картометрический	1.00	-
61	326363.95	2172490.80	-	-	Картометрический	1.00	-
62	326183.67	2172593.05	-	-	Картометрический	1.00	-
63	326223.57	2172827.99	-	-	Картометрический	1.00	-
64	326278.89	2172941.39	-	-	Картометрический	1.00	-
65	326400.98	2173325.37	-	-	Картометрический	1.00	-
66	326498.15	2173329.35	-	-	Картометрический	1.00	-
67	326485.12	2173354.59	-	-	Картометрический	1.00	-
68	326486.83	2173470.01	-	-	Картометрический	1.00	-
69	326485.07	2173546.85	-	-	Картометрический	1.00	-
70	326483.03	2173575.16	-	-	Картометрический	1.00	-
71	326462.50	2173613.09	-	-	Картометрический	1.00	-
72	326392.80	2173645.89	-	-	Картометрический	1.00	-
73	326324.92	2173674.86	-	-	Картометрический	1.00	-
74	326301.91	2173583.40	-	-	Картометрический	1.00	-
75	326261.40	2173463.35	-	-	Аналитический	0.50	-
76	326257.31	2173449.73	-	-	Аналитический	0.50	-
77	326245.01	2173416.47	-	-	Аналитический	0.50	-
78	326224.06	2173360.80	-	-	Аналитический	0.50	-
79	326202.75	2173304.18	-	-	Аналитический	0.50	-
80	326177.53	2173242.02	-	-	Аналитический	0.50	-

Рисунок 4
План граница участка



Масштаб 1:5000

Руководитель БУГРО «Иркутский проектный центр»
 Подпись: _____ Ю.В. Швацман Дата: « 28 » ноября 2022 г.
 Место: ул.Фрунзе (пр.Орловский) дом, административное здание областного управления граница участка



Приложение № 9
к приказу департамента
архитектуры и градостроительства
Воронежской области
от 22.05.2023 № 45-01-04/388

«ОПИСАНИЕ МЕСТОПОЛОЖЕНИЯ ГРАНИЦ

Зона рекреационного назначения - объектов отдыха посёлка Вишнёвый - Р1/4

(наименование объекта, местоположение границ которого описано
(далее - объект)

Раздел 1

Сведения об объекте		
№ п/п	Характеристики объекта	Описание характеристик
1	2	3
1	Местоположение объекта	Воронежская область, Богучарский муниципальный район, Твердохлебовское сельское поселение, посёлок Вишнёвый
2	Площадь объекта ± величина погрешности определения площади ($P \pm \text{Дельта } P$)	-
3	Иные характеристики объекта	-

Раздел 2

Сведения о местоположении границ объекта					
1. Система координат: МСК - 36, зона 2					
2. Сведения о характерных точках границ объекта					
Обозначение характерных точек границ	Координаты, м		Метод определения координат характерной точки	Средняя квадратическая погрешность положения характерной точки (Мт), м	Описание обозначения точки на местности (при наличии)
	X	Y			
1	2	3	4	5	6
1	326484.46	2171892.53	Картометрический	1.00	-
2	326470.32	2172146.45	Картометрический	1.00	-
3	326453.67	2172291.83	Картометрический	1.00	-
4	326526.87	2172295.55	Картометрический	1.00	-
5	326524.91	2172482.10	Картометрический	1.00	-
6	326363.95	2172490.80	Картометрический	1.00	-
7	326350.73	2172491.51	Картометрический	1.00	-
8	326349.92	2172469.68	Картометрический	1.00	-
9	326343.43	2172372.09	Картометрический	1.00	-
10	326330.76	2172372.66	Картометрический	1.00	-
11	326322.01	2172373.15	Картометрический	1.00	-
12	326301.69	2172302.71	Картометрический	1.00	-
13	326297.37	2172284.12	Картометрический	1.00	-
14	326307.19	2172284.40	Картометрический	1.00	-
15	326363.56	2172287.26	Картометрический	1.00	-
16	326368.44	2172333.55	Картометрический	1.00	-
17	326411.05	2172334.32	Картометрический	1.00	-
18	326413.70	2172289.80	Картометрический	1.00	-
19	326425.25	2172151.64	Картометрический	1.00	-
20	326425.28	2172111.38	Картометрический	1.00	-
21	326425.28	2172106.34	Картометрический	1.00	-
22	326424.90	2172087.29	Картометрический	1.00	-
23	326402.15	2172074.17	Картометрический	1.00	-
24	326405.44	2172018.97	Картометрический	1.00	-
25	326402.01	2171896.06	Картометрический	1.00	-
26	326469.80	2171893.16	Картометрический	1.00	-
1	326484.46	2171892.53	Картометрический	1.00	-
3. Сведения о характерных точках части (частей) границы объекта					
Обозначение характерных точек части границы	Координаты, м		Метод определения координат характерной точки	Средняя квадратическая погрешность положения характерной точки (Мт), м	Описание обозначения точки на местности (при наличии)
	X	Y			
1	2	3	4	5	6
Часть №	-	-	-	-	-

Раздел 4

План границ объекта



Используемые условные знаки и обозначения:




границы территориальной зоны



характерная точка границ территориальной зоны

Масштаб 1:5000

Руководитель БУВО «Нормативно-проектный центр»

Подпись  Ю.В. Шальгина Дата « 29 » ноября 2022 г.

Место для отъезда пешки (при наличии) лица, составившего описание местоположения границ объекта

