




ДЕПАРТАМЕНТ  
АРХИТЕКТУРЫ И ГРАДОСТРОИТЕЛЬСТВА  
ВОРОНЕЖСКОЙ ОБЛАСТИ



ПРИКАЗ

31.05.2023

№ 45-01-04/424

г. Воронеж

**О внесении изменений в правила землепользования и застройки  
Верхнемазовского сельского поселения Верхнехавского муниципального  
района Воронежской области**

В соответствии с Градостроительным кодексом Российской Федерации, Федеральным законом от 06.10.2003 № 131-ФЗ «Об общих принципах организации местного самоуправления в Российской Федерации», законами Воронежской области от 07.07.2006 № 61-ОЗ «О регулировании градостроительной деятельности в Воронежской области», от 20.12.2018 № 173-ОЗ «О перераспределении полномочий по утверждению правил землепользования и застройки между органами местного самоуправления поселений Воронежской области, городского округа город Нововоронеж, Борисоглебского городского округа и исполнительными органами государственной власти Воронежской области», постановлением Правительства Воронежской области от 31.12.2014 № 1240 «Об утверждении Положения о департаменте архитектуры и градостроительства Воронежской области», на основании приказа департамента архитектуры и градостроительства Воронежской области от 27.09.2022 № 45-01-04/993 «О подготовке проектов о внесении изменений в правила землепользования и застройки поселений Аннинского, Бобровского, Богучарского, Бутурлиновского, Верхнемамонского, Верхнехавского, Воробьевского, Калачеевского, Каменского, Каширского, Лискинского, Нижнедевицкого,

Новоусманского, Новохопёрского, Павловского, Панинского, Поворинского, Подгоренского, Рамонского, Россошанского, Семилукского, Терновского, Хохольского муниципальных районов Воронежской области», с учетом заключений о результатах публичных слушаний от 06.12.2022

п р и к а з ы в а ю:

1. Внести в правила землепользования и застройки Верхнемазовского сельского поселения Верхнехавского муниципального района Воронежской области, утвержденные приказом департамента архитектуры и градостроительства Воронежской области от 02.11.2020 № 45-01-04/866 «Об утверждении правил землепользования и застройки Верхнемазовского сельского поселения Верхнехавского муниципального района Воронежской области» (в редакции приказа департамента архитектуры и градостроительства Воронежской области от 30.03.2022 № 45-01-04/268) (далее – Правила) следующие изменения:

1.1. В подпункте 1 пункта 7 раздела 2 части I Правил слова «пунктом 6.1 статьи 26.3 Федерального закона от 06.10.1999 № 184-ФЗ «Об общих принципах организации законодательных (представительных) и исполнительных органов государственной власти субъектов Российской Федерации» заменить словами «частью 3 статьи 6 Федерального закона от 21.12.2021 № 414-ФЗ «Об общих принципах организации публичной власти в субъектах Российской Федерации».

1.2. В пункте 17 части II Правил:

1.2.1. В подпункте 1 карту градостроительного зонирования территории Верхнемазовского сельского поселения Верхнехавского муниципального района Воронежской области изложить в редакции согласно приложению № 1 настоящему приказу.

1.2.2. В подпункте 2 карту градостроительного зонирования с отображением зон с особыми условиями использования территории Верхнемазовского сельского поселения Верхнехавского муниципального

района Воронежской области изложить в редакции согласно приложению № 2 настоящему приказу.

1.3. В пункте 21 части III Правил:

1.3.1. В таблице подпункта 1 после строки 3 дополнить строкой 3<sup>1</sup> следующего содержания:

«

|                |       |   |                          |
|----------------|-------|---|--------------------------|
| 3 <sup>1</sup> | 2.7.2 | Размещение гаражей для собственных нужд | не подлежат установлению |
|----------------|-------|---|--------------------------|

».

1.3.2. В подпункте 1 слова «пожарных требований» заменить словами «требований пожарной безопасности».

1.3.3. В подпункте 1 и далее по тексту слова «, устанавливаемые в соответствии с законодательством Российской Федерации, определяются пунктом» заменить словами «в зонах с особыми условиями использования территории устанавливаются в соответствии с законодательством Российской Федерации. Перечень зон с особыми условиями использования территории и основания установления ограничений приведены в пункте».

1.4. Пункт 22 части III Правил изложить в следующей редакции:

**«22. Перечень зон с особыми условиями использования территории и основания установления ограничений использования земельных участков и объектов капитального строительства на территории Верхнемазовского сельского поселения Верхнехавского муниципального района Воронежской области**

| № п/п | Вид зоны   | Основания установления ограничений использования земельных участков и объектов капитального строительства  |
|-------|--|--|
| 1     | 2  | 3  |
| 1     | Защитная зона объекта культурного наследия   | Приказ управления по охране объектов культурного наследия Воронежской области от 10.09.2019 № 71-01-07/218 «Об утверждении графического описания местоположения границ (с перечнем координат характерных точек этих границ) защитных зон объектов культурного наследия, расположенных на территории Воронежской области» |
| 2     | Охранная зона объектов электроэнергетики (объектов электросетевого хозяйства и объектов по производству электрической энергии) | Постановление Правительства Российской Федерации от 24.02.2009 № 160 «О порядке установления охранных зон объектов электросетевого хозяйства и особых условий использования земельных участков, расположенных в границах таких зон»  |

|   |  |  |
|---|--|--|
|   |  | Постановление Правительства Российской Федерации от 18.11.2013 № 1033 «О порядке установления охранных зон объектов по производству электрической энергии и особых условий использования земельных участков, расположенных в границах таких зон»   |
| 3 | Охранная зона линий и сооружений связи   | Постановление Правительства Российской Федерации от 09.06.1995 № 578 «Об утверждении Правил охраны линий и сооружений связи Российской Федерации»  |
| 4 | Придорожные полосы автомобильных дорог   | Федеральный закон от 08.11.2007 № 257-ФЗ «Об автомобильных дорогах и о дорожной деятельности в Российской Федерации и о внесении изменений в отдельные законодательные акты Российской Федерации»<br><br>Постановление Правительства Воронежской области от 19.10.2010 № 879 «Об утверждении Порядка установления и использования придорожных полос автомобильных дорог общего пользования регионального или межмуниципального значения Воронежской области»   |
| 5 | Охранная зона трубопроводов (газопроводов, нефтепроводов и нефтепродуктопроводов, аммиакопроводов) | Федеральный закон от 31.03.1999 № 69-ФЗ «О газоснабжении в Российской Федерации»<br><br>Постановление Правительства Российской Федерации от 20.11.2000 № 878 «Об утверждении Правил охраны газораспределительных сетей»<br><br>Постановление Правительства Российской Федерации от 08.09.2017 № 1083 «Об утверждении Правил охраны магистральных газопроводов и о внесении изменений в Положение о представлении в федеральный орган исполнительной власти (его территориальные органы), уполномоченный Правительством Российской Федерации на осуществление государственного кадастрового учета, государственной регистрации прав, ведение Единого государственного реестра недвижимости и предоставление сведений, содержащихся в Едином государственном реестре недвижимости, федеральными органами исполнительной власти, органами государственной власти субъектов Российской Федерации и органами местного самоуправления дополнительных сведений, воспроизводимых на публичных кадастровых картах»<br><br>«Правила охраны магистральных трубопроводов», утвержденные Минтопэнерго России 29.04.1992, постановлением Госгортехнадзора России от 22.04.1992 № 9<br><br>Постановление Госгортехнадзора России от 23.11.1994 № 61 «О распространении «Правил охраны магистральных трубопроводов» на магистральные аммиакопроводы» |
| 6 | Водоохранная зона  | Водный кодекс Российской Федерации   |
| 7 | Прибрежная защитная полоса   | Водный кодекс Российской Федерации   |
| 8 | Зоны затопления и подтопления  | Водный кодекс Российской Федерации   |
| 9 | Зоны санитарной охраны   | Водный кодекс Российской Федерации   |

|    |  |  |
|----|--|--|
|    | источников питьевого и хозяйственно-бытового водоснабжения, а также устанавливаемые в случаях, предусмотренных Водным кодексом Российской Федерации, в отношении подземных водных объектов зоны специальной охраны | СанПиН 2.1.4.1110-02 «Зоны санитарной охраны источников водоснабжения и водопроводов питьевого назначения»   |
| 10 | Санитарно-защитная зона  | Постановление Правительства Российской Федерации от 03.03.2018 № 222 «Об утверждении Правил установления санитарно-защитных зон и использования земельных участков, расположенных в границах санитарно-защитных зон» |
| 11 | Охранная зона пунктов государственной геодезической сети, государственной нивелирной сети и государственной гравиметрической сети  | Постановление Правительства Российской Федерации от 21.08.2019 № 1080 «Об охранных зонах пунктов государственной геодезической сети, государственной нивелирной сети и государственной гравиметрической сети»        |

».

1.5. В приложении № 1 к Правилам:


1.5.1. Описание местоположения границ зоны застройки индивидуальными жилыми домами посёлка Верхняя Маза - Ж1/1 изложить в редакции согласно приложению № 3 к настоящему приказу.

1.5.2. Описание местоположения границ зоны сельскохозяйственного использования в границах населенного пункта посёлка Верхняя Маза - СХ1/1 изложить в редакции согласно приложению № 4 к настоящему приказу.

1.6. Описание местоположения границ зоны застройки индивидуальными жилыми домами села Нижняя Маза – Ж1/2 приложения № 2 к Правилам изложить в редакции согласно приложению № 5 к настоящему приказу.

2. Контроль исполнения настоящего приказа возложить на заместителя руководителя департамента архитектуры и градостроительства Воронежской области – начальника отдела территориального планирования Беляеву С.М.

Руководитель департамента  
архитектуры и градостроительства  
Воронежской области

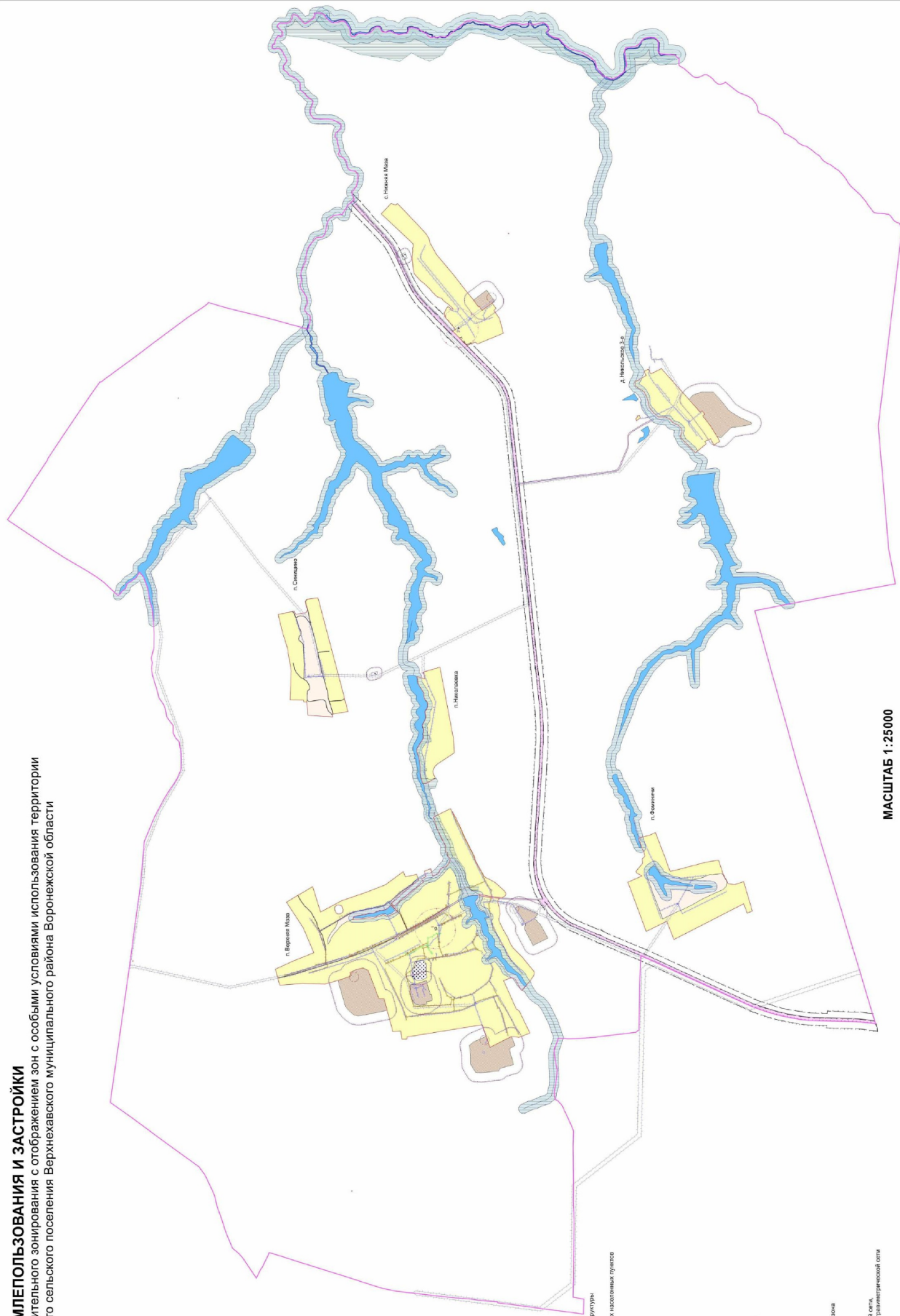


А.А. Еренков



## ПРАВИЛА ЗЕМЛЕПОЛЬЗОВАНИЯ И ЗАСТРОЙКИ

Карта градостроительного зонирования с отображением зон с особыми условиями использования территории  
Верхнемазовского сельского поселения Верхнемазовского муниципального района Воронежской области



- УСЛОВНЫЕ ОБОЗНАЧЕНИЯ**
- Территориальные границы**
- Границы сельского поселения
  - Границы населенного пункта
- Территории для которых градостроительные регламенты не устанавливаются**
- Сельскохозяйственные угодья в составе земель сельскохозяйственного назначения
  - Земли, занятые паводковыми водами
- Виды территориальных зон**
- Зона застройки индивидуальными жилыми домами
  - Зона улиц, дворов, инженерной и транспортной инфраструктуры
  - Зона сельскохозяйственного использования в границах населенных пунктов
  - Зона сельскохозяйственного производства
  - Зона регулярных объектов
  - Зоны с особыми условиями использования территории
  - Водозащитная зона
  - Прибрежная защитная полоса
  - Зоны заповедника и памятника
  - Зоны санитарной охраны источников питьевого и хозяйственно-бытового водоснабжения (первый пояс)
  - Охранная зона объектов электроэнергетики
  - Охранная зона трубопровода
  - Охранная зона линий и сооружений связи
  - Специализированная (портовой/аэропортовой) защитная зона
  - Припортовые полосы автомобильных дорог
  - Охранная зона пунктов государственной пожарной охраны, расположенных на территории населенных пунктов и объектов линейных объектов культурного наследия
  - Охранная зона объектов культурного наследия
- Прочие объекты**
- Объект культурного наследия

МАСШТАБ 1:25000



Приложение № 3  
к приказу департамента  
архитектуры и градостроительства  
Воронежской области  
от 31.05.2023 № 45-01-04/424

«ОПИСАНИЕ МЕСТОПОЛОЖЕНИЯ ГРАНИЦ

Зона застройки индивидуальными жилыми домами посёлка Верхняя Маза - Ж1/1

(наименование объекта, местоположение границ которого описано  
(далее - объект)

Раздел 1

| Сведения об объекте |   |  |
|---------------------|---|--|
| № п/п               | Характеристики объекта  | Описание характеристик   |
| 1                   | 2   | 3  |
| 1                   | Местоположение объекта  | Воронежская область, Верхнехавский муниципальный район, Верхнемазовское сельское поселение, посёлок Верхняя Маза |
| 2                   | Площадь объекта ± величина погрешности определения площади ( $P \pm \text{Дельта } P$ ) | -  |
| 3                   | Иные характеристики объекта   | -  |

| Сведения о местоположении границ объекта                        |               |   |   |  |   |
|---|---------------|---|---|--|---|
| 1. Система координат: МСК - 36, зона 1                          |               |   |   |  |   |
| 2. Сведения о характерных точках границ объекта                 |               |   |   |  |   |
| Обозначение характерных точек границ                            | Координаты, м |   | Метод определения координат характерной точки | Средняя квадратическая погрешность положения характерной точки (Mt), м | Описание обозначения точки на местности (при наличии) |
|   | X             | Y |   |  |   |
| 1   | 2             | 3 | 4   | 5  | 6   |
| -   | -             | - | -   | -  | -   |
| 3. Сведения о характерных точках части (частей) границы объекта |               |   |   |  |   |
| Обозначение характерных точек части границы                     | Координаты, м |   | Метод определения координат характерной точки | Средняя квадратическая погрешность положения характерной точки (Mt), м | Описание обозначения точки на местности (при наличии) |
|   | X             | Y |   |  |   |
| 1   | 2             | 3 | 4   | 5  | 6   |
| Часть №   |               |   |   |  |   |
| -   | -             | - | -   | -  | -   |

| Сведения о местоположении измененных (уточненных) границ объекта |                            |            |                                       |   |   |   |   |
|--|----------------------------|------------|---------------------------------------|---|---|---|---|
| 1. Система координат: МСК - 36, зона 1                           |                            |            |                                       |   |   |   |   |
| 2. Сведения о характерных точках границ объекта                  |                            |            |                                       |   |   |   |   |
| Обозначение характерных точек границ                             | Существующие координаты, м |            | Измененные (уточненные) координаты, м |   | Метод определения координат характерной точки | Средняя квадратическая погрешность положения характерной точки (M <sub>t</sub> ), м | Описание обозначения точки на местности (при наличии) |
|  | X                          | Y          | X                                     | Y |   |   |   |
| 1  | 2                          | 3          | 4                                     | 5 | 6   | 7   | 8   |
| 1  | 532690.93                  | 1364595.46 | -                                     | - | Аналитический                                 | 0.30  | -   |
| 2  | 532705.42                  | 1364644.94 | -                                     | - | Аналитический                                 | 0.30  | -   |
| 3  | 532711.76                  | 1364670.92 | -                                     | - | Аналитический                                 | 0.10  | -   |
| 4  | 532554.46                  | 1364705.73 | -                                     | - | Аналитический                                 | 0.10  | -   |
| 5  | 532158.86                  | 1364824.46 | -                                     | - | Аналитический                                 | 0.10  | -   |
| 6  | 532066.39                  | 1364851.63 | -                                     | - | Аналитический                                 | 0.10  | -   |
| 7  | 531946.33                  | 1364893.69 | -                                     | - | Аналитический                                 | 0.10  | -   |
| 8  | 531834.58                  | 1364931.82 | -                                     | - | Аналитический                                 | 0.10  | -   |
| 9  | 531731.12                  | 1364975.22 | -                                     | - | Аналитический                                 | 0.10  | -   |
| 10   | 531693.97                  | 1364992.60 | -                                     | - | Аналитический                                 | 0.10  | -   |
| 11   | 531690.80                  | 1364994.08 | -                                     | - | Аналитический                                 | 0.10  | -   |
| 12   | 531642.17                  | 1365016.85 | -                                     | - | Аналитический                                 | 0.10  | -   |
| 13   | 531508.56                  | 1365078.18 | -                                     | - | Аналитический                                 | 0.10  | -   |
| 14   | 531470.13                  | 1365096.50 | -                                     | - | Картометрический                              | 5.00  | -   |
| 15   | 531468.74                  | 1365092.66 | -                                     | - | Картометрический                              | 5.00  | -   |
| 16   | 531454.89                  | 1365093.84 | -                                     | - | Картометрический                              | 5.00  | -   |
| 17   | 531448.37                  | 1365085.12 | -                                     | - | Картометрический                              | 5.00  | -   |
| 18   | 531439.98                  | 1365089.54 | -                                     | - | Картометрический                              | 5.00  | -   |
| 19   | 531438.08                  | 1365103.54 | -                                     | - | Картометрический                              | 5.00  | -   |
| 20   | 531428.31                  | 1365111.51 | -                                     | - | Картометрический                              | 5.00  | -   |
| 21   | 531315.69                  | 1365172.42 | -                                     | - | Картометрический                              | 5.00  | -   |
| 22   | 531167.64                  | 1365249.88 | -                                     | - | Картометрический                              | 5.00  | -   |
| 23   | 531105.38                  | 1365284.46 | -                                     | - | Картометрический                              | 5.00  | -   |
| 24   | 530989.33                  | 1365351.63 | -                                     | - | Картометрический                              | 5.00  | -   |
| 25   | 530861.01                  | 1365435.43 | -                                     | - | Картометрический                              | 5.00  | -   |
| 26   | 530736.48                  | 1365512.65 | -                                     | - | Картометрический                              | 5.00  | -   |
| 27   | 530715.58                  | 1365465.31 | -                                     | - | Картометрический                              | 5.00  | -   |
| 28   | 530707.92                  | 1365436.01 | -                                     | - | Картометрический                              | 5.00  | -   |
| 29   | 530696.21                  | 1365426.10 | -                                     | - | Картометрический                              | 5.00  | -   |
| 30   | 530667.84                  | 1365426.55 | -                                     | - | Картометрический                              | 5.00  | -   |
| 31   | 530654.78                  | 1365414.38 | -                                     | - | Картометрический                              | 5.00  | -   |
| 32   | 530654.13                  | 1365401.52 | -                                     | - | Картометрический                              | 5.00  | -   |
| 33   | 530650.08                  | 1365370.95 | -                                     | - | Картометрический                              | 5.00  | -   |
| 34   | 530645.87                  | 1365357.40 | -                                     | - | Картометрический                              | 5.00  | -   |

| 1  | 2         | 3          | 4 | 5 | 6                | 7    | 8 |
|----|-----------|------------|---|---|------------------|------|---|
| 35 | 530638.32 | 1365347.73 | - | - | Картометрический | 5.00 | - |
| 36 | 530638.41 | 1365336.26 | - | - | Картометрический | 5.00 | - |
| 37 | 530647.35 | 1365325.53 | - | - | Картометрический | 5.00 | - |
| 38 | 530669.24 | 1365310.33 | - | - | Картометрический | 5.00 | - |
| 39 | 530684.43 | 1365286.18 | - | - | Картометрический | 5.00 | - |
| 40 | 530691.13 | 1365259.36 | - | - | Картометрический | 5.00 | - |
| 41 | 530688.90 | 1365249.52 | - | - | Картометрический | 5.00 | - |
| 42 | 530680.41 | 1365245.94 | - | - | Картометрический | 5.00 | - |
| 43 | 530668.79 | 1365254.44 | - | - | Картометрический | 5.00 | - |
| 44 | 530651.37 | 1365277.24 | - | - | Картометрический | 5.00 | - |
| 45 | 530632.61 | 1365282.16 | - | - | Картометрический | 5.00 | - |
| 46 | 530596.42 | 1365291.10 | - | - | Картометрический | 5.00 | - |
| 47 | 530586.96 | 1365288.41 | - | - | Картометрический | 5.00 | - |
| 48 | 530571.77 | 1365265.16 | - | - | Картометрический | 5.00 | - |
| 49 | 530561.94 | 1365250.40 | - | - | Картометрический | 5.00 | - |
| 50 | 530538.71 | 1365232.97 | - | - | Картометрический | 5.00 | - |
| 51 | 530536.48 | 1365218.21 | - | - | Картометрический | 5.00 | - |
| 52 | 530536.48 | 1365179.31 | - | - | Картометрический | 5.00 | - |
| 53 | 530530.67 | 1365149.36 | - | - | Картометрический | 5.00 | - |
| 54 | 530513.24 | 1365123.87 | - | - | Картометрический | 5.00 | - |
| 55 | 530492.14 | 1365106.29 | - | - | Картометрический | 5.00 | - |
| 56 | 530475.16 | 1365089.74 | - | - | Картометрический | 5.00 | - |
| 57 | 530465.33 | 1365068.73 | - | - | Картометрический | 5.00 | - |
| 58 | 530473.82 | 1365035.20 | - | - | Картометрический | 5.00 | - |
| 59 | 530471.59 | 1365002.11 | - | - | Картометрический | 5.00 | - |
| 60 | 530454.16 | 1364978.42 | - | - | Картометрический | 5.00 | - |
| 61 | 530429.59 | 1364965.90 | - | - | Картометрический | 5.00 | - |
| 62 | 530419.31 | 1364945.78 | - | - | Картометрический | 5.00 | - |
| 63 | 530435.40 | 1364926.56 | - | - | Картометрический | 5.00 | - |
| 64 | 530446.12 | 1364899.28 | - | - | Картометрический | 5.00 | - |
| 65 | 530479.18 | 1364875.59 | - | - | Картометрический | 5.00 | - |
| 66 | 530479.63 | 1364856.81 | - | - | Картометрический | 5.00 | - |
| 67 | 530472.03 | 1364850.10 | - | - | Картометрический | 5.00 | - |
| 68 | 530441.65 | 1364866.64 | - | - | Картометрический | 5.00 | - |
| 69 | 530409.93 | 1364876.48 | - | - | Картометрический | 5.00 | - |
| 70 | 530385.04 | 1364890.47 | - | - | Картометрический | 5.00 | - |
| 71 | 530373.96 | 1364883.85 | - | - | Картометрический | 5.00 | - |
| 72 | 530344.82 | 1364847.42 | - | - | Картометрический | 5.00 | - |
| 73 | 530301.61 | 1364793.41 | - | - | Картометрический | 5.00 | - |
| 74 | 530277.17 | 1364769.78 | - | - | Картометрический | 5.00 | - |
| 75 | 530274.66 | 1364751.15 | - | - | Картометрический | 5.00 | - |
| 76 | 530268.50 | 1364739.62 | - | - | Картометрический | 5.00 | - |
| 77 | 530204.54 | 1364674.41 | - | - | Аналитический    | 2.50 | - |
| 78 | 530287.51 | 1364643.90 | - | - | Картометрический | 5.00 | - |
| 79 | 530150.76 | 1364340.76 | - | - | Картометрический | 5.00 | - |
| 80 | 530117.37 | 1364316.86 | - | - | Картометрический | 5.00 | - |
| 81 | 530002.51 | 1364081.07 | - | - | Картометрический | 5.00 | - |
| 82 | 530119.44 | 1364033.77 | - | - | Картометрический | 5.00 | - |
| 83 | 530188.92 | 1364041.99 | - | - | Аналитический    | 0.10 | - |

| 1   | 2         | 3          | 4 | 5 | 6                | 7    | 8 |
|-----|-----------|------------|---|---|------------------|------|---|
| 84  | 530192.55 | 1364042.42 | - | - | Аналитический    | 0.10 | - |
| 85  | 530204.89 | 1364043.89 | - | - | Картометрический | 5.00 | - |
| 86  | 530429.96 | 1363928.08 | - | - | Аналитический    | 0.10 | - |
| 87  | 530433.10 | 1363926.46 | - | - | Аналитический    | 0.10 | - |
| 88  | 530517.92 | 1364170.68 | - | - | Аналитический    | 0.10 | - |
| 89  | 531324.36 | 1364039.20 | - | - | Картометрический | 5.00 | - |
| 90  | 531324.71 | 1364017.68 | - | - | Аналитический    | 2.50 | - |
| 91  | 531350.09 | 1364016.35 | - | - | Аналитический    | 2.50 | - |
| 92  | 531377.95 | 1364015.46 | - | - | Аналитический    | 0.30 | - |
| 93  | 531392.03 | 1364102.87 | - | - | Аналитический    | 0.30 | - |
| 94  | 531476.97 | 1364096.38 | - | - | Аналитический    | 0.30 | - |
| 95  | 531537.61 | 1364324.91 | - | - | Аналитический    | 0.30 | - |
| 96  | 531571.31 | 1364451.93 | - | - | Картометрический | 5.00 | - |
| 97  | 531627.08 | 1364450.50 | - | - | Картометрический | 5.00 | - |
| 98  | 531661.60 | 1364542.85 | - | - | Аналитический    | 0.10 | - |
| 99  | 531662.83 | 1364546.14 | - | - | Аналитический    | 0.10 | - |
| 100 | 531739.87 | 1364752.22 | - | - | Картометрический | 5.00 | - |
| 101 | 531795.51 | 1364779.19 | - | - | Картометрический | 5.00 | - |
| 102 | 531863.05 | 1364763.69 | - | - | Картометрический | 5.00 | - |
| 103 | 531937.03 | 1364729.95 | - | - | Картометрический | 5.00 | - |
| 104 | 531923.38 | 1364697.61 | - | - | Картометрический | 5.00 | - |
| 105 | 532015.34 | 1364660.83 | - | - | Картометрический | 5.00 | - |
| 106 | 532066.78 | 1364645.77 | - | - | Аналитический    | 0.30 | - |
| 107 | 532205.70 | 1364605.17 | - | - | Аналитический    | 0.30 | - |
| 108 | 532449.97 | 1364612.67 | - | - | Аналитический    | 0.30 | - |
| 1   | 532690.93 | 1364595.46 | - | - | Аналитический    | 0.30 | - |
|     |           |            |   |   |                  |      |   |
| 109 | 531227.80 | 1364389.81 | - | - | Аналитический    | 0.10 | - |
| 110 | 531255.40 | 1364414.20 | - | - | Аналитический    | 0.10 | - |
| 111 | 531272.34 | 1364457.84 | - | - | Аналитический    | 0.10 | - |
| 112 | 531295.83 | 1364515.27 | - | - | Аналитический    | 0.10 | - |
| 113 | 531286.67 | 1364599.70 | - | - | Аналитический    | 0.10 | - |
| 114 | 531224.07 | 1364607.96 | - | - | Картометрический | 5.00 | - |
| 115 | 531153.28 | 1364631.70 | - | - | Картометрический | 5.00 | - |
| 116 | 531116.58 | 1364644.63 | - | - | Картометрический | 5.00 | - |
| 117 | 531072.86 | 1364494.34 | - | - | Картометрический | 5.00 | - |
| 118 | 531063.65 | 1364496.42 | - | - | Картометрический | 5.00 | - |
| 119 | 531057.55 | 1364471.14 | - | - | Картометрический | 5.00 | - |
| 120 | 531053.71 | 1364444.70 | - | - | Картометрический | 5.00 | - |
| 121 | 531053.93 | 1364431.35 | - | - | Картометрический | 5.00 | - |
| 122 | 531060.95 | 1364426.92 | - | - | Картометрический | 5.00 | - |
| 123 | 531116.37 | 1364417.08 | - | - | Картометрический | 5.00 | - |
| 124 | 531110.06 | 1364391.30 | - | - | Картометрический | 5.00 | - |
| 125 | 531176.64 | 1364378.71 | - | - | Картометрический | 5.00 | - |
| 126 | 531189.67 | 1364380.15 | - | - | Аналитический    | 0.10 | - |
| 109 | 531227.80 | 1364389.81 | - | - | Аналитический    | 0.10 | - |
|     |           |            |   |   |                  |      |   |
| 127 | 531279.74 | 1364691.61 | - | - | Картометрический | 5.00 | - |
| 128 | 531284.13 | 1364732.88 | - | - | Картометрический | 5.00 | - |

| 1   | 2         | 3          | 4 | 5 | 6                | 7    | 8 |
|-----|-----------|------------|---|---|------------------|------|---|
| 129 | 531260.15 | 1364776.00 | - | - | Картометрический | 5.00 | - |
| 130 | 531237.54 | 1364847.97 | - | - | Аналитический    | 0.10 | - |
| 131 | 531187.13 | 1364857.95 | - | - | Аналитический    | 0.10 | - |
| 132 | 531151.85 | 1364861.93 | - | - | Картометрический | 5.00 | - |
| 133 | 531113.78 | 1364821.26 | - | - | Картометрический | 5.00 | - |
| 134 | 531117.39 | 1364751.67 | - | - | Картометрический | 5.00 | - |
| 135 | 531111.60 | 1364675.37 | - | - | Картометрический | 5.00 | - |
| 136 | 531130.65 | 1364665.79 | - | - | Картометрический | 5.00 | - |
| 137 | 531165.36 | 1364648.90 | - | - | Картометрический | 5.00 | - |
| 138 | 531214.62 | 1364646.75 | - | - | Картометрический | 5.00 | - |
| 139 | 531253.79 | 1364664.12 | - | - | Картометрический | 5.00 | - |
| 127 | 531279.74 | 1364691.61 | - | - | Картометрический | 5.00 | - |
|     |           |            |   |   |                  |      |   |
| 140 | 532712.69 | 1364674.30 | - | - | Аналитический    | 0.10 | - |
| 141 | 532720.27 | 1364697.31 | - | - | Аналитический    | 2.50 | - |
| 142 | 532738.05 | 1364766.19 | - | - | Аналитический    | 2.50 | - |
| 143 | 532542.45 | 1364854.68 | - | - | Аналитический    | 2.50 | - |
| 144 | 532325.33 | 1364942.00 | - | - | Аналитический    | 2.50 | - |
| 145 | 532439.03 | 1365209.28 | - | - | Аналитический    | 2.50 | - |
| 146 | 532619.97 | 1365485.16 | - | - | Аналитический    | 2.50 | - |
| 147 | 532505.72 | 1365553.30 | - | - | Аналитический    | 2.50 | - |
| 148 | 532498.83 | 1365556.78 | - | - | Аналитический    | 0.10 | - |
| 149 | 532470.53 | 1365503.72 | - | - | Аналитический    | 0.10 | - |
| 150 | 532442.42 | 1365465.94 | - | - | Аналитический    | 0.10 | - |
| 151 | 532419.90 | 1365435.48 | - | - | Аналитический    | 0.10 | - |
| 152 | 532402.29 | 1365423.59 | - | - | Аналитический    | 0.10 | - |
| 153 | 532353.96 | 1365373.09 | - | - | Аналитический    | 0.10 | - |
| 154 | 532333.04 | 1365333.43 | - | - | Аналитический    | 0.10 | - |
| 155 | 532296.36 | 1365267.04 | - | - | Аналитический    | 0.10 | - |
| 156 | 532286.29 | 1365224.59 | - | - | Аналитический    | 0.10 | - |
| 157 | 532261.20 | 1365173.54 | - | - | Аналитический    | 0.10 | - |
| 158 | 532235.01 | 1365129.89 | - | - | Аналитический    | 0.10 | - |
| 159 | 532200.08 | 1364995.85 | - | - | Аналитический    | 0.10 | - |
| 160 | 532196.56 | 1364854.49 | - | - | Аналитический    | 0.10 | - |
| 161 | 532197.08 | 1364816.64 | - | - | Аналитический    | 0.10 | - |
| 162 | 532555.34 | 1364709.12 | - | - | Аналитический    | 0.10 | - |
| 140 | 532712.69 | 1364674.30 | - | - | Аналитический    | 0.10 | - |
|     |           |            |   |   |                  |      |   |
| 163 | 532495.82 | 1365558.56 | - | - | Аналитический    | 0.10 | - |
| 164 | 532494.71 | 1365561.15 | - | - | Картометрический | 5.00 | - |
| 165 | 532477.06 | 1365569.66 | - | - | Аналитический    | 0.30 | - |
| 166 | 532338.32 | 1365651.70 | - | - | Аналитический    | 0.30 | - |
| 167 | 532252.32 | 1365379.26 | - | - | Картометрический | 5.00 | - |
| 168 | 532023.91 | 1365502.18 | - | - | Картометрический | 5.00 | - |
| 169 | 531774.88 | 1365585.15 | - | - | Картометрический | 5.00 | - |
| 170 | 531555.89 | 1365671.31 | - | - | Картометрический | 5.00 | - |
| 171 | 531363.37 | 1365812.56 | - | - | Картометрический | 5.00 | - |
| 172 | 531342.28 | 1365756.31 | - | - | Картометрический | 5.00 | - |
| 173 | 531219.15 | 1365783.56 | - | - | Картометрический | 5.00 | - |

| 1   | 2         | 3          | 4         | 5          | 6                | 7    | 8 |
|-----|-----------|------------|-----------|------------|------------------|------|---|
| 174 | 531199.72 | 1365724.68 | -         | -          | Картометрический | 5.00 | - |
| 175 | 531214.24 | 1365730.23 | -         | -          | Аналитический    | 0.10 | - |
| 176 | 531216.51 | 1365732.90 | -         | -          | Аналитический    | 0.10 | - |
| 177 | 531257.94 | 1365697.64 | -         | -          | Аналитический    | 0.10 | - |
| 178 | 531267.52 | 1365679.78 | -         | -          | Аналитический    | 0.10 | - |
| 179 | 531288.64 | 1365665.99 | -         | -          | Аналитический    | 0.10 | - |
| 180 | 531353.48 | 1365620.43 | -         | -          | Аналитический    | 0.10 | - |
| 181 | 531396.91 | 1365591.16 | -         | -          | Аналитический    | 0.10 | - |
| 182 | 531439.52 | 1365551.51 | -         | -          | Аналитический    | 0.10 | - |
| 183 | 531505.41 | 1365493.03 | -         | -          | Аналитический    | 0.10 | - |
| 184 | 531527.75 | 1365484.27 | -         | -          | Аналитический    | 0.10 | - |
| 185 | 531573.21 | 1365444.49 | -         | -          | Аналитический    | 0.10 | - |
| 186 | 531590.28 | 1365440.22 | -         | -          | Аналитический    | 0.10 | - |
| 187 | 531658.58 | 1365427.09 | -         | -          | Аналитический    | 0.10 | - |
| 188 | 531698.44 | 1365418.77 | -         | -          | Аналитический    | 0.10 | - |
| 189 | 531747.92 | 1365409.57 | -         | -          | Аналитический    | 0.10 | - |
| 190 | 531779.90 | 1365403.44 | -         | -          | Аналитический    | 0.10 | - |
| 191 | 531842.14 | 1365392.04 | -         | -          | Аналитический    | 0.10 | - |
| 192 | 531882.98 | 1365381.94 | -         | -          | Аналитический    | 0.10 | - |
| 193 | 531919.04 | 1365370.95 | -         | -          | Аналитический    | 0.10 | - |
| 194 | 531942.89 | 1365360.35 | -         | -          | Аналитический    | 0.10 | - |
| 195 | 531978.46 | 1365339.27 | -         | -          | Аналитический    | 0.10 | - |
| 196 | 532067.37 | 1365286.71 | -         | -          | Аналитический    | 0.10 | - |
| 197 | 532157.60 | 1365234.59 | -         | -          | Аналитический    | 0.10 | - |
| 198 | 532258.91 | 1365176.82 | -         | -          | Аналитический    | 0.10 | - |
| 199 | 532282.98 | 1365225.78 | -         | -          | Аналитический    | 0.10 | - |
| 200 | 532293.06 | 1365268.32 | -         | -          | Аналитический    | 0.10 | - |
| 201 | 532329.96 | 1365335.09 | -         | -          | Аналитический    | 0.10 | - |
| 202 | 532351.10 | 1365375.16 | -         | -          | Аналитический    | 0.10 | - |
| 203 | 532400.02 | 1365426.28 | -         | -          | Аналитический    | 0.10 | - |
| 204 | 532417.44 | 1365438.04 | -         | -          | Аналитический    | 0.10 | - |
| 205 | 532439.61 | 1365468.03 | -         | -          | Аналитический    | 0.10 | - |
| 206 | 532467.57 | 1365505.60 | -         | -          | Аналитический    | 0.10 | - |
| 163 | 532495.82 | 1365558.56 | -         | -          | Аналитический    | 0.10 | - |
|     |           |            |           |            |                  |      |   |
| 207 | -         | -          | 532087.62 | 1365370.95 | Картометрический | 5.00 | - |
| 208 | -         | -          | 532100.95 | 1365402.85 | Картометрический | 5.00 | - |
| 209 | -         | -          | 532101.96 | 1365424.16 | Картометрический | 5.00 | - |
| 210 | -         | -          | 532094.01 | 1365441.18 | Картометрический | 5.00 | - |
| 211 | -         | -          | 532075.86 | 1365454.55 | Картометрический | 5.00 | - |
| 212 | -         | -          | 532055.31 | 1365454.80 | Картометрический | 5.00 | - |
| 213 | -         | -          | 532035.40 | 1365451.17 | Картометрический | 5.00 | - |
| 214 | -         | -          | 532018.99 | 1365434.63 | Картометрический | 5.00 | - |
| 215 | -         | -          | 532010.92 | 1365405.38 | Картометрический | 5.00 | - |
| 216 | -         | -          | 532014.20 | 1365379.15 | Картометрический | 5.00 | - |
| 217 | -         | -          | 532039.67 | 1365359.73 | Картометрический | 5.00 | - |
| 218 | -         | -          | 532066.40 | 1365357.46 | Картометрический | 5.00 | - |
| 207 | -         | -          | 532087.62 | 1365370.95 | Картометрический | 5.00 | - |

| 1   | 2         | 3          | 4 | 5 | 6                | 7    | 8 |
|-----|-----------|------------|---|---|------------------|------|---|
| 219 | 532193.40 | 1364817.74 | - | - | Аналитический    | 0.10 | - |
| 220 | 532193.06 | 1364854.52 | - | - | Аналитический    | 0.10 | - |
| 221 | 532196.59 | 1364996.34 | - | - | Аналитический    | 0.10 | - |
| 222 | 532231.75 | 1365131.26 | - | - | Аналитический    | 0.10 | - |
| 223 | 532257.24 | 1365173.74 | - | - | Аналитический    | 0.10 | - |
| 224 | 532155.85 | 1365231.56 | - | - | Аналитический    | 0.10 | - |
| 225 | 532065.61 | 1365283.69 | - | - | Аналитический    | 0.10 | - |
| 226 | 532073.86 | 1365258.56 | - | - | Картометрический | 5.00 | - |
| 227 | 532097.34 | 1365207.34 | - | - | Картометрический | 5.00 | - |
| 228 | 532144.50 | 1365150.00 | - | - | Картометрический | 5.00 | - |
| 229 | 532177.46 | 1365087.08 | - | - | Картометрический | 5.00 | - |
| 230 | 532174.42 | 1365033.28 | - | - | Картометрический | 5.00 | - |
| 231 | 532154.53 | 1365057.79 | - | - | Картометрический | 5.00 | - |
| 232 | 532147.57 | 1365088.00 | - | - | Картометрический | 5.00 | - |
| 233 | 532114.62 | 1365136.54 | - | - | Картометрический | 5.00 | - |
| 234 | 532068.94 | 1365190.25 | - | - | Картометрический | 5.00 | - |
| 235 | 532029.66 | 1365236.45 | - | - | Картометрический | 5.00 | - |
| 236 | 531974.26 | 1365274.63 | - | - | Картометрический | 5.00 | - |
| 237 | 531916.78 | 1365296.62 | - | - | Картометрический | 5.00 | - |
| 238 | 531874.21 | 1365303.22 | - | - | Картометрический | 5.00 | - |
| 239 | 531833.09 | 1365302.33 | - | - | Картометрический | 5.00 | - |
| 240 | 531773.07 | 1365311.81 | - | - | Картометрический | 5.00 | - |
| 241 | 531729.18 | 1365318.75 | - | - | Картометрический | 5.00 | - |
| 242 | 531689.92 | 1365309.97 | - | - | Картометрический | 5.00 | - |
| 243 | 531652.88 | 1365326.00 | - | - | Картометрический | 5.00 | - |
| 244 | 531577.68 | 1365351.40 | - | - | Картометрический | 5.00 | - |
| 245 | 531555.68 | 1365343.18 | - | - | Картометрический | 5.00 | - |
| 246 | 531539.41 | 1365333.76 | - | - | Картометрический | 5.00 | - |
| 247 | 531481.10 | 1365351.51 | - | - | Картометрический | 5.00 | - |
| 248 | 531447.47 | 1365376.34 | - | - | Картометрический | 5.00 | - |
| 249 | 531425.64 | 1365381.14 | - | - | Аналитический    | 0.10 | - |
| 250 | 531394.64 | 1365350.72 | - | - | Аналитический    | 0.10 | - |
| 251 | 531373.15 | 1365296.13 | - | - | Аналитический    | 0.10 | - |
| 252 | 531322.25 | 1365181.83 | - | - | Аналитический    | 0.10 | - |
| 253 | 531434.23 | 1365123.43 | - | - | Аналитический    | 0.50 | - |
| 254 | 531461.69 | 1365106.06 | - | - | Аналитический    | 0.50 | - |
| 255 | 531463.78 | 1365105.21 | - | - | Аналитический    | 0.50 | - |
| 256 | 531472.10 | 1365101.96 | - | - | Аналитический    | 0.50 | - |
| 257 | 531471.33 | 1365099.82 | - | - | Аналитический    | 0.10 | - |
| 258 | 531510.04 | 1365081.35 | - | - | Аналитический    | 0.10 | - |
| 259 | 531643.64 | 1365020.02 | - | - | Аналитический    | 0.10 | - |
| 260 | 531732.54 | 1364978.42 | - | - | Аналитический    | 0.10 | - |
| 261 | 531835.83 | 1364935.09 | - | - | Аналитический    | 0.10 | - |
| 262 | 531947.48 | 1364897.00 | - | - | Аналитический    | 0.10 | - |
| 263 | 532067.46 | 1364854.96 | - | - | Аналитический    | 0.10 | - |
| 264 | 532159.85 | 1364827.81 | - | - | Аналитический    | 0.10 | - |
| 219 | 532193.40 | 1364817.74 | - | - | Аналитический    | 0.10 | - |
| 265 | 531319.14 | 1365183.45 | - | - | Аналитический    | 0.10 | - |

| 1   | 2         | 3          | 4         | 5          | 6                | 7    | 8 |
|-----|-----------|------------|-----------|------------|------------------|------|---|
| 266 | 531369.92 | 1365297.49 | -         | -          | Аналитический    | 0.10 | - |
| 267 | 531391.66 | 1365352.70 | -         | -          | Аналитический    | 0.10 | - |
| 268 | 531423.15 | 1365383.60 | -         | -          | Аналитический    | 0.10 | - |
| 269 | 531432.67 | 1365442.47 | -         | -          | Картометрический | 5.00 | - |
| 270 | 531398.96 | 1365492.18 | -         | -          | Картометрический | 5.00 | - |
| 271 | 531337.48 | 1365523.88 | -         | -          | Картометрический | 5.00 | - |
| 272 | 531257.58 | 1365600.24 | -         | -          | Картометрический | 5.00 | - |
| 273 | 531165.31 | 1365688.44 | -         | -          | Картометрический | 5.00 | - |
| 274 | -         | -          | 531145.68 | 1365699.73 | Картометрический | 5.00 | - |
| 275 | 531067.49 | 1365731.85 | -         | -          | Картометрический | 5.00 | - |
| 276 | 530992.26 | 1365755.86 | -         | -          | Картометрический | 5.00 | - |
| 277 | -         | -          | 530957.88 | 1365796.82 | Картометрический | 5.00 | - |
| 278 | 530896.30 | 1365870.15 | -         | -          | Картометрический | 5.00 | - |
| 279 | 530868.90 | 1365911.30 | -         | -          | Картометрический | 5.00 | - |
| 280 | 530813.77 | 1365856.02 | -         | -          | Картометрический | 5.00 | - |
| 281 | 530777.27 | 1365799.04 | -         | -          | Картометрический | 5.00 | - |
| 282 | 530754.64 | 1365709.91 | -         | -          | Картометрический | 5.00 | - |
| 283 | 530746.39 | 1365643.06 | -         | -          | Картометрический | 5.00 | - |
| 284 | 530715.89 | 1365578.37 | -         | -          | Картометрический | 5.00 | - |
| 285 | 530741.38 | 1365551.95 | -         | -          | Картометрический | 5.00 | - |
| 286 | 530743.89 | 1365524.09 | -         | -          | Картометрический | 5.00 | - |
| 287 | 530865.86 | 1365448.58 | -         | -          | Картометрический | 5.00 | - |
| 288 | 531029.38 | 1365345.35 | -         | -          | Картометрический | 5.00 | - |
| 289 | 531100.04 | 1365303.96 | -         | -          | Картометрический | 5.00 | - |
| 290 | 531172.50 | 1365261.54 | -         | -          | Картометрический | 5.00 | - |
| 291 | 531315.23 | 1365185.49 | -         | -          | Картометрический | 5.00 | - |
| 265 | 531319.14 | 1365183.45 | -         | -          | Аналитический    | 0.10 | - |
|     |           |            |           |            |                  |      |   |
| 292 | 531041.86 | 1366396.78 | -         | -          | Картометрический | 5.00 | - |
| 293 | 530857.24 | 1366487.45 | -         | -          | Картометрический | 5.00 | - |
| 294 | 530794.57 | 1366380.88 | -         | -          | Аналитический    | 0.10 | - |
| 295 | 530780.88 | 1366346.96 | -         | -          | Аналитический    | 0.10 | - |
| 296 | 530765.18 | 1366317.27 | -         | -          | Аналитический    | 0.10 | - |
| 297 | 530728.57 | 1366236.05 | -         | -          | Аналитический    | 0.10 | - |
| 298 | 530692.86 | 1366159.47 | -         | -          | Аналитический    | 0.10 | - |
| 299 | 530602.70 | 1365978.31 | -         | -          | Аналитический    | 0.10 | - |
| 300 | 530599.85 | 1365954.89 | -         | -          | Аналитический    | 0.10 | - |
| 301 | 530584.26 | 1365924.84 | -         | -          | Аналитический    | 0.10 | - |
| 302 | 530561.70 | 1365877.15 | -         | -          | Аналитический    | 0.10 | - |
| 303 | 530493.07 | 1365759.82 | -         | -          | Аналитический    | 0.10 | - |
| 304 | 530470.63 | 1365745.52 | -         | -          | Аналитический    | 0.10 | - |
| 305 | 530443.52 | 1365731.82 | -         | -          | Аналитический    | 0.10 | - |
| 306 | 530376.44 | 1365693.41 | -         | -          | Аналитический    | 0.10 | - |
| 307 | 530335.71 | 1365657.56 | -         | -          | Аналитический    | 0.10 | - |
| 308 | 530278.38 | 1365605.38 | -         | -          | Аналитический    | 0.10 | - |
| 309 | 530260.81 | 1365579.02 | -         | -          | Аналитический    | 0.10 | - |
| 310 | 530261.12 | 1365562.04 | -         | -          | Аналитический    | 0.10 | - |
| 311 | 530276.09 | 1365547.37 | -         | -          | Аналитический    | 0.50 | - |
| 312 | 530303.55 | 1365532.07 | -         | -          | Аналитический    | 0.50 | - |

| 1   | 2         | 3          | 4 | 5 | 6                | 7    | 8 |
|-----|-----------|------------|---|---|------------------|------|---|
| 313 | 530305.04 | 1365532.18 | - | - | Аналитический    | 0.50 | - |
| 314 | 530309.51 | 1365532.75 | - | - | Аналитический    | 0.50 | - |
| 315 | 530382.82 | 1365542.09 | - | - | Аналитический    | 0.50 | - |
| 316 | 530457.46 | 1365552.33 | - | - | Аналитический    | 0.50 | - |
| 317 | 530547.38 | 1365567.96 | - | - | Аналитический    | 0.50 | - |
| 318 | 530583.31 | 1365583.46 | - | - | Картометрический | 5.00 | - |
| 319 | 530651.35 | 1365630.21 | - | - | Картометрический | 5.00 | - |
| 320 | 530678.45 | 1365653.08 | - | - | Картометрический | 5.00 | - |
| 321 | 530696.33 | 1365700.13 | - | - | Картометрический | 5.00 | - |
| 322 | 530715.78 | 1365756.40 | - | - | Картометрический | 5.00 | - |
| 323 | 530736.95 | 1365817.63 | - | - | Картометрический | 5.00 | - |
| 324 | 530778.81 | 1365892.21 | - | - | Картометрический | 5.00 | - |
| 325 | 530819.76 | 1365950.23 | - | - | Картометрический | 5.00 | - |
| 326 | 530844.89 | 1365963.08 | - | - | Картометрический | 5.00 | - |
| 327 | 530860.32 | 1365948.52 | - | - | Картометрический | 5.00 | - |
| 328 | 530887.78 | 1365983.09 | - | - | Картометрический | 5.00 | - |
| 329 | 530887.68 | 1366015.80 | - | - | Картометрический | 5.00 | - |
| 330 | 530912.94 | 1366029.78 | - | - | Картометрический | 5.00 | - |
| 331 | 530911.65 | 1366084.88 | - | - | Картометрический | 5.00 | - |
| 332 | 531001.19 | 1366274.48 | - | - | Картометрический | 5.00 | - |
| 333 | 531028.94 | 1366370.59 | - | - | Картометрический | 5.00 | - |
| 292 | 531041.86 | 1366396.78 | - | - | Картометрический | 5.00 | - |
|     |           |            |   |   |                  |      |   |
| 334 | 530545.28 | 1365554.79 | - | - | Аналитический    | 0.50 | - |
| 335 | 530530.22 | 1365551.81 | - | - | Аналитический    | 0.10 | - |
| 336 | 530526.05 | 1365550.99 | - | - | Аналитический    | 0.10 | - |
| 337 | 530487.12 | 1365543.30 | - | - | Аналитический    | 0.50 | - |
| 338 | 530416.96 | 1365533.10 | - | - | Аналитический    | 0.50 | - |
| 339 | 530335.95 | 1365523.94 | - | - | Аналитический    | 0.10 | - |
| 340 | 530331.17 | 1365523.40 | - | - | Аналитический    | 0.10 | - |
| 341 | 530334.15 | 1365520.88 | - | - | Аналитический    | 0.10 | - |
| 342 | 530346.17 | 1365507.20 | - | - | Аналитический    | 0.10 | - |
| 343 | 530348.18 | 1365495.94 | - | - | Аналитический    | 0.10 | - |
| 344 | 530345.23 | 1365474.02 | - | - | Аналитический    | 0.10 | - |
| 345 | 530333.67 | 1365427.75 | - | - | Аналитический    | 0.10 | - |
| 346 | 530327.63 | 1365393.28 | - | - | Аналитический    | 0.10 | - |
| 347 | 530325.47 | 1365351.68 | - | - | Аналитический    | 0.10 | - |
| 348 | 530332.82 | 1365330.48 | - | - | Аналитический    | 0.10 | - |
| 349 | 530337.46 | 1365304.32 | - | - | Аналитический    | 0.10 | - |
| 350 | 530334.12 | 1365283.42 | - | - | Аналитический    | 0.10 | - |
| 351 | 530306.79 | 1365224.07 | - | - | Аналитический    | 0.10 | - |
| 352 | 530283.69 | 1365178.72 | - | - | Аналитический    | 0.10 | - |
| 353 | 530267.15 | 1365151.62 | - | - | Аналитический    | 0.10 | - |
| 354 | 530235.66 | 1365095.31 | - | - | Аналитический    | 0.10 | - |
| 355 | 530224.20 | 1365062.25 | - | - | Аналитический    | 0.10 | - |
| 356 | 530190.62 | 1365000.72 | - | - | Аналитический    | 0.10 | - |
| 357 | 530085.20 | 1364896.73 | - | - | Аналитический    | 0.10 | - |
| 358 | 529964.83 | 1364747.60 | - | - | Аналитический    | 0.10 | - |
| 359 | 529955.44 | 1364733.29 | - | - | Аналитический    | 0.10 | - |



Рисунок 2  
Вид сверху объекта

Муниципальный проект «Земля и инфраструктура»  
 1. граница земельного участка  
 2. объекты недвижимости участка

Листовой 1/004

Информация об объекте недвижимости:  
 Наименование: Земельный участок № 01-01/004/2018/001/001/2018  
 Дата государственной регистрации: 01.08.2018



Приложение № 4  
к приказу департамента  
архитектуры и градостроительства  
Воронежской области  
от 31.05.2023 № 45-01-04/424

«ОПИСАНИЕ МЕСТОПОЛОЖЕНИЯ ГРАНИЦ

Зона сельскохозяйственного использования в границах населенного пункта  
посёлка Верхняя Маза - СХ1/1

(наименование объекта, местоположение границ которого описано  
(далее - объект)

Раздел 1

| Сведения об объекте |   |  |
|---------------------|---|--|
| № п/п               | Характеристики объекта  | Описание характеристик   |
| 1                   | 2   | 3  |
| 1                   | Местоположение объекта  | Воронежская область, Верхнехавский муниципальный район, Верхнемазовское сельское поселение, посёлок Верхняя Маза |
| 2                   | Площадь объекта $\pm$ величина погрешности определения площади ( $P \pm \text{Дельта } P$ ) | -  |
| 3                   | Иные характеристики объекта   | -  |

| Сведения о местоположении границ объекта                        |               |   |   |  |   |
|---|---------------|---|---|--|---|
| 1. Система координат: МСК - 36, зона 1                          |               |   |   |  |   |
| 2. Сведения о характерных точках границ объекта                 |               |   |   |  |   |
| Обозначение характерных точек границ                            | Координаты, м |   | Метод определения координат характерной точки | Средняя квадратическая погрешность положения характерной точки (Mt), м | Описание обозначения точки на местности (при наличии) |
|   | X             | Y |   |  |   |
| 1   | 2             | 3 | 4   | 5  | 6   |
| -   | -             | - | -   | -  | -   |
| 3. Сведения о характерных точках части (частей) границы объекта |               |   |   |  |   |
| Обозначение характерных точек части границы                     | Координаты, м |   | Метод определения координат характерной точки | Средняя квадратическая погрешность положения характерной точки (Mt), м | Описание обозначения точки на местности (при наличии) |
|   | X             | Y |   |  |   |
| 1   | 2             | 3 | 4   | 5  | 6   |
| Часть №   |               |   |   |  |   |
| -   | -             | - | -   | -  | -   |

## Сведения о местоположении измененных (уточненных) границ объекта

1. Система координат: МСК - 36, зона 1

2. Сведения о характерных точках границ объекта

| Обозначение характерных точек границ | Существующие координаты, м |            | Измененные (уточненные) координаты, м |            | Метод определения координат характерной точки | Средняя квадратическая погрешность положения характерной точки (M), м | Описание обозначения точки на местности (при наличии) |
|--------------------------------------|----------------------------|------------|---------------------------------------|------------|---|---|---|
|                                      | X                          | Y          | X                                     | Y          |   |   |   |
| 1                                    | 2                          | 3          | 4                                     | 5          | 6   | 7   | 8   |
| 1                                    | -                          | -          | 531916.78                             | 1365296.62 | Картометрический                              | 5.00  | -   |
| 2                                    | -                          | -          | 531901.53                             | 1365305.34 | Картометрический                              | 5.00  | -   |
| 3                                    | -                          | -          | 531900.91                             | 1365319.97 | Картометрический                              | 5.00  | -   |
| 4                                    | -                          | -          | 531898.72                             | 1365327.50 | Картометрический                              | 5.00  | -   |
| 5                                    | -                          | -          | 531893.91                             | 1365331.10 | Картометрический                              | 5.00  | -   |
| 6                                    | -                          | -          | 531883.40                             | 1365335.01 | Аналитический                                 | 0.10  | -   |
| 7                                    | -                          | -          | 531854.51                             | 1365340.81 | Аналитический                                 | 0.10  | -   |
| 8                                    | -                          | -          | 531786.13                             | 1365349.85 | Аналитический                                 | 0.10  | -   |
| 9                                    | -                          | -          | 531750.28                             | 1365359.54 | Аналитический                                 | 0.10  | -   |
| 10                                   | -                          | -          | 531690.52                             | 1365368.40 | Аналитический                                 | 0.10  | -   |
| 11                                   | -                          | -          | 531630.97                             | 1365385.71 | Аналитический                                 | 0.10  | -   |
| 12                                   | -                          | -          | 531626.85                             | 1365395.81 | Аналитический                                 | 0.10  | -   |
| 13                                   | -                          | -          | 531584.81                             | 1365399.11 | Аналитический                                 | 0.10  | -   |
| 14                                   | -                          | -          | 531545.04                             | 1365410.44 | Аналитический                                 | 0.10  | -   |
| 15                                   | -                          | -          | 531494.96                             | 1365450.21 | Аналитический                                 | 0.10  | -   |
| 16                                   | -                          | -          | 531425.64                             | 1365381.14 | Аналитический                                 | 0.10  | -   |
| 17                                   | -                          | -          | 531447.47                             | 1365376.34 | Аналитический                                 | 0.10  | -   |
| 18                                   | -                          | -          | 531481.10                             | 1365351.51 | Аналитический                                 | 0.10  | -   |
| 19                                   | -                          | -          | 531539.41                             | 1365333.76 | Аналитический                                 | 0.10  | -   |
| 20                                   | -                          | -          | 531555.68                             | 1365343.18 | Аналитический                                 | 0.10  | -   |
| 21                                   | -                          | -          | 531577.68                             | 1365351.40 | Аналитический                                 | 0.10  | -   |
| 22                                   | -                          | -          | 531652.88                             | 1365326.00 | Картометрический                              | 5.00  | -   |
| 23                                   | -                          | -          | 531689.92                             | 1365309.97 | Картометрический                              | 5.00  | -   |
| 24                                   | -                          | -          | 531729.18                             | 1365318.75 | Картометрический                              | 5.00  | -   |
| 25                                   | -                          | -          | 531773.07                             | 1365311.81 | Картометрический                              | 5.00  | -   |
| 26                                   | -                          | -          | 531833.09                             | 1365302.33 | Картометрический                              | 5.00  | -   |
| 27                                   | -                          | -          | 531874.21                             | 1365303.22 | Картометрический                              | 5.00  | -   |
| 1                                    | -                          | -          | 531916.78                             | 1365296.62 | Картометрический                              | 5.00  | -   |
| 28                                   | 531523.46                  | 1365482.20 | -                                     | -          | Аналитический                                 | 0.10  | -   |
| 29                                   | 531503.56                  | 1365490.00 | -                                     | -          | Аналитический                                 | 0.10  | -   |
| 30                                   | 531437.16                  | 1365548.92 | -                                     | -          | Аналитический                                 | 0.10  | -   |
| 31                                   | 531394.73                  | 1365588.42 | -                                     | -          | Аналитический                                 | 0.10  | -   |
| 32                                   | 531351.49                  | 1365617.55 | -                                     | -          | Аналитический                                 | 0.10  | -   |

| 1  | 2         | 3          | 4         | 5          | 6                | 7    | 8 |
|----|-----------|------------|-----------|------------|------------------|------|---|
| 33 | 531286.67 | 1365663.09 | -         | -          | Аналитический    | 0.10 | - |
| 34 | 531264.86 | 1365677.34 | -         | -          | Аналитический    | 0.10 | - |
| 35 | 531255.17 | 1365695.40 | -         | -          | Аналитический    | 0.10 | - |
| 36 | 531214.24 | 1365730.23 | -         | -          | Аналитический    | 0.10 | - |
| 37 | 531199.72 | 1365724.68 | -         | -          | Картометрический | 5.00 | - |
| 38 | -         | -          | 531255.30 | 1365674.17 | Картометрический | 5.00 | - |
| 39 | -         | -          | 531360.76 | 1365585.06 | Картометрический | 5.00 | - |
| 40 | -         | -          | 531460.09 | 1365499.92 | Картометрический | 5.00 | - |
| 41 | -         | -          | 531495.93 | 1365469.06 | Картометрический | 5.00 | - |
| 42 | -         | -          | 531467.24 | 1365439.87 | Картометрический | 5.00 | - |
| 43 | -         | -          | 531328.37 | 1365556.23 | Картометрический | 5.00 | - |
| 44 | -         | -          | 531229.08 | 1365639.33 | Картометрический | 5.00 | - |
| 45 | 531165.31 | 1365688.44 | -         | -          | Картометрический | 5.00 | - |
| 46 | 531257.58 | 1365600.24 | -         | -          | Картометрический | 5.00 | - |
| 47 | 531337.48 | 1365523.88 | -         | -          | Картометрический | 5.00 | - |
| 48 | 531398.96 | 1365492.18 | -         | -          | Картометрический | 5.00 | - |
| 49 | 531432.67 | 1365442.47 | -         | -          | Картометрический | 5.00 | - |
| 50 | 531423.15 | 1365383.60 | -         | -          | Аналитический    | 0.10 | - |
| 51 | 531461.11 | 1365423.31 | -         | -          | Аналитический    | 0.10 | - |
| 52 | 531500.89 | 1365463.09 | -         | -          | Аналитический    | 0.10 | - |
| 28 | 531523.46 | 1365482.20 | -         | -          | Аналитический    | 0.10 | - |
|    |           |            |           |            |                  |      |   |
| 53 | -         | -          | 531145.68 | 1365699.73 | Картометрический | 5.00 | - |
| 54 | -         | -          | 531169.11 | 1365736.31 | Картометрический | 5.00 | - |
| 55 | -         | -          | 531119.71 | 1365757.72 | Картометрический | 5.00 | - |
| 56 | -         | -          | 531137.44 | 1365817.50 | Картометрический | 5.00 | - |
| 57 | -         | -          | 531070.15 | 1365843.32 | Картометрический | 5.00 | - |
| 58 | -         | -          | 531048.58 | 1365766.42 | Картометрический | 5.00 | - |
| 59 | -         | -          | 530987.23 | 1365789.51 | Картометрический | 5.00 | - |
| 60 | -         | -          | 530966.15 | 1365843.40 | Картометрический | 5.00 | - |
| 61 | -         | -          | 530896.30 | 1365870.15 | Картометрический | 5.00 | - |
| 62 | -         | -          | 530957.88 | 1365796.82 | Картометрический | 5.00 | - |
| 63 | -         | -          | 530992.26 | 1365755.86 | Картометрический | 5.00 | - |
| 64 | -         | -          | 531067.49 | 1365731.85 | Картометрический | 5.00 | - |
| 53 | -         | -          | 531145.68 | 1365699.73 | Картометрический | 5.00 | - |
|    |           |            |           |            |                  |      |   |
| 65 | 530868.90 | 1365911.30 | -         | -          | Картометрический | 5.00 | - |
| 66 | 530860.32 | 1365948.52 | -         | -          | Картометрический | 5.00 | - |
| 67 | 530844.89 | 1365963.08 | -         | -          | Картометрический | 5.00 | - |
| 68 | 530819.76 | 1365950.23 | -         | -          | Картометрический | 5.00 | - |
| 69 | 530778.81 | 1365892.21 | -         | -          | Картометрический | 5.00 | - |
| 70 | 530736.95 | 1365817.63 | -         | -          | Картометрический | 5.00 | - |
| 71 | 530715.78 | 1365756.40 | -         | -          | Картометрический | 5.00 | - |
| 72 | 530696.33 | 1365700.13 | -         | -          | Картометрический | 5.00 | - |
| 73 | 530678.45 | 1365653.08 | -         | -          | Картометрический | 5.00 | - |
| 74 | 530651.35 | 1365630.21 | -         | -          | Картометрический | 5.00 | - |
| 75 | 530583.31 | 1365583.46 | -         | -          | Картометрический | 5.00 | - |
| 76 | 530547.38 | 1365567.96 | -         | -          | Аналитический    | 0.50 | - |

| 1   | 2         | 3          | 4 | 5 | 6                | 7    | 8 |
|-----|-----------|------------|---|---|------------------|------|---|
| 77  | 530545.28 | 1365554.79 | - | - | Аналитический    | 0.50 | - |
| 78  | 530543.16 | 1365504.95 | - | - | Картометрический | 5.00 | - |
| 79  | 530569.69 | 1365473.10 | - | - | Картометрический | 5.00 | - |
| 80  | 530540.89 | 1365410.16 | - | - | Картометрический | 5.00 | - |
| 81  | 530494.66 | 1365391.96 | - | - | Картометрический | 5.00 | - |
| 82  | 530472.42 | 1365362.59 | - | - | Картометрический | 5.00 | - |
| 83  | 530446.43 | 1365339.70 | - | - | Картометрический | 5.00 | - |
| 84  | 530438.20 | 1365328.10 | - | - | Картометрический | 5.00 | - |
| 85  | 530447.81 | 1365313.98 | - | - | Картометрический | 5.00 | - |
| 86  | 530483.18 | 1365307.20 | - | - | Картометрический | 5.00 | - |
| 87  | 530487.76 | 1365306.31 | - | - | Картометрический | 5.00 | - |
| 88  | 530470.32 | 1365274.07 | - | - | Картометрический | 5.00 | - |
| 89  | 530453.99 | 1365215.93 | - | - | Картометрический | 5.00 | - |
| 90  | 530451.58 | 1365170.08 | - | - | Картометрический | 5.00 | - |
| 91  | 530437.09 | 1365150.27 | - | - | Картометрический | 5.00 | - |
| 92  | 530409.58 | 1365125.16 | - | - | Картометрический | 5.00 | - |
| 93  | 530400.41 | 1365101.49 | - | - | Картометрический | 5.00 | - |
| 94  | 530382.06 | 1365084.58 | - | - | Картометрический | 5.00 | - |
| 95  | 530376.67 | 1365070.86 | - | - | Картометрический | 5.00 | - |
| 96  | 530383.91 | 1365035.59 | - | - | Картометрический | 5.00 | - |
| 97  | 530381.02 | 1365012.89 | - | - | Картометрический | 5.00 | - |
| 98  | 530348.19 | 1364989.70 | - | - | Картометрический | 5.00 | - |
| 99  | 530321.16 | 1364967.97 | - | - | Картометрический | 5.00 | - |
| 100 | 530306.68 | 1364924.01 | - | - | Картометрический | 5.00 | - |
| 101 | 530300.88 | 1364892.61 | - | - | Картометрический | 5.00 | - |
| 102 | 530266.13 | 1364863.63 | - | - | Картометрический | 5.00 | - |
| 103 | 530238.44 | 1364824.90 | - | - | Картометрический | 5.00 | - |
| 104 | 530207.06 | 1364794.95 | - | - | Картометрический | 5.00 | - |
| 105 | 530180.51 | 1364766.45 | - | - | Картометрический | 5.00 | - |
| 106 | 530149.13 | 1364738.92 | - | - | Картометрический | 5.00 | - |
| 107 | 530115.82 | 1364714.28 | - | - | Картометрический | 5.00 | - |
| 108 | 530090.24 | 1364683.36 | - | - | Картометрический | 5.00 | - |
| 109 | 530069.96 | 1364646.17 | - | - | Картометрический | 5.00 | - |
| 110 | 530042.32 | 1364605.93 | - | - | Картометрический | 5.00 | - |
| 111 | 530038.88 | 1364601.21 | - | - | Картометрический | 5.00 | - |
| 112 | 530088.66 | 1364541.10 | - | - | Аналитический    | 0.10 | - |
| 113 | 530097.34 | 1364544.39 | - | - | Аналитический    | 2.50 | - |
| 114 | 530162.66 | 1364659.79 | - | - | Аналитический    | 2.50 | - |
| 115 | 530204.54 | 1364674.41 | - | - | Аналитический    | 2.50 | - |
| 116 | 530268.50 | 1364739.62 | - | - | Картометрический | 5.00 | - |
| 117 | 530274.66 | 1364751.15 | - | - | Картометрический | 5.00 | - |
| 118 | 530277.17 | 1364769.78 | - | - | Картометрический | 5.00 | - |
| 119 | 530301.61 | 1364793.41 | - | - | Картометрический | 5.00 | - |
| 120 | 530344.82 | 1364847.42 | - | - | Картометрический | 5.00 | - |
| 121 | 530373.96 | 1364883.85 | - | - | Картометрический | 5.00 | - |
| 122 | 530385.04 | 1364890.47 | - | - | Картометрический | 5.00 | - |
| 123 | 530409.93 | 1364876.48 | - | - | Картометрический | 5.00 | - |
| 124 | 530441.65 | 1364866.64 | - | - | Картометрический | 5.00 | - |

| 1   | 2         | 3          | 4 | 5 | 6                | 7    | 8 |
|-----|-----------|------------|---|---|------------------|------|---|
| 125 | 530472.03 | 1364850.10 | - | - | Картометрический | 5.00 | - |
| 126 | 530479.63 | 1364856.81 | - | - | Картометрический | 5.00 | - |
| 127 | 530479.18 | 1364875.59 | - | - | Картометрический | 5.00 | - |
| 128 | 530446.12 | 1364899.28 | - | - | Картометрический | 5.00 | - |
| 129 | 530435.40 | 1364926.56 | - | - | Картометрический | 5.00 | - |
| 130 | 530419.31 | 1364945.78 | - | - | Картометрический | 5.00 | - |
| 131 | 530429.59 | 1364965.90 | - | - | Картометрический | 5.00 | - |
| 132 | 530454.16 | 1364978.42 | - | - | Картометрический | 5.00 | - |
| 133 | 530471.59 | 1365002.11 | - | - | Картометрический | 5.00 | - |
| 134 | 530473.82 | 1365035.20 | - | - | Картометрический | 5.00 | - |
| 135 | 530465.33 | 1365068.73 | - | - | Картометрический | 5.00 | - |
| 136 | 530475.16 | 1365089.74 | - | - | Картометрический | 5.00 | - |
| 137 | 530492.14 | 1365106.29 | - | - | Картометрический | 5.00 | - |
| 138 | 530513.24 | 1365123.87 | - | - | Картометрический | 5.00 | - |
| 139 | 530530.67 | 1365149.36 | - | - | Картометрический | 5.00 | - |
| 140 | 530536.48 | 1365179.31 | - | - | Картометрический | 5.00 | - |
| 141 | 530536.48 | 1365218.21 | - | - | Картометрический | 5.00 | - |
| 142 | 530538.71 | 1365232.97 | - | - | Картометрический | 5.00 | - |
| 143 | 530561.94 | 1365250.40 | - | - | Картометрический | 5.00 | - |
| 144 | 530571.77 | 1365265.16 | - | - | Картометрический | 5.00 | - |
| 145 | 530586.96 | 1365288.41 | - | - | Картометрический | 5.00 | - |
| 146 | 530596.42 | 1365291.10 | - | - | Картометрический | 5.00 | - |
| 147 | 530632.61 | 1365282.16 | - | - | Картометрический | 5.00 | - |
| 148 | 530651.37 | 1365277.24 | - | - | Картометрический | 5.00 | - |
| 149 | 530668.79 | 1365254.44 | - | - | Картометрический | 5.00 | - |
| 150 | 530680.41 | 1365245.94 | - | - | Картометрический | 5.00 | - |
| 151 | 530688.90 | 1365249.52 | - | - | Картометрический | 5.00 | - |
| 152 | 530691.13 | 1365259.36 | - | - | Картометрический | 5.00 | - |
| 153 | 530684.43 | 1365286.18 | - | - | Картометрический | 5.00 | - |
| 154 | 530669.24 | 1365310.33 | - | - | Картометрический | 5.00 | - |
| 155 | 530647.35 | 1365325.53 | - | - | Картометрический | 5.00 | - |
| 156 | 530638.41 | 1365336.26 | - | - | Картометрический | 5.00 | - |
| 157 | 530638.32 | 1365347.73 | - | - | Картометрический | 5.00 | - |
| 158 | 530645.87 | 1365357.40 | - | - | Картометрический | 5.00 | - |
| 159 | 530650.08 | 1365370.95 | - | - | Картометрический | 5.00 | - |
| 160 | 530654.13 | 1365401.52 | - | - | Картометрический | 5.00 | - |
| 161 | 530654.78 | 1365414.38 | - | - | Картометрический | 5.00 | - |
| 162 | 530667.84 | 1365426.55 | - | - | Картометрический | 5.00 | - |
| 163 | 530696.21 | 1365426.10 | - | - | Картометрический | 5.00 | - |
| 164 | 530707.92 | 1365436.01 | - | - | Картометрический | 5.00 | - |
| 165 | 530715.58 | 1365465.31 | - | - | Картометрический | 5.00 | - |
| 166 | 530736.48 | 1365512.65 | - | - | Аналитический    | 0.20 | - |
| 167 | 530743.89 | 1365524.09 | - | - | Аналитический    | 0.20 | - |
| 168 | 530741.38 | 1365551.95 | - | - | Картометрический | 5.00 | - |
| 169 | 530715.89 | 1365578.37 | - | - | Картометрический | 5.00 | - |
| 170 | 530746.39 | 1365643.06 | - | - | Картометрический | 5.00 | - |
| 171 | 530754.64 | 1365709.91 | - | - | Картометрический | 5.00 | - |
| 172 | 530777.27 | 1365799.04 | - | - | Картометрический | 5.00 | - |

| 1   | 2         | 3          | 4 | 5 | 6                | 7    | 8 |
|---|-----------|------------|---|---|------------------|------|---|
| 173   | 530813.77 | 1365856.02 | - | - | Картометрический | 5.00 | - |
| 65  | 530868.90 | 1365911.30 | - | - | Картометрический | 5.00 | - |
| 3. Сведения о характерных точках части (частей) границы объекта |           |            |   |   |                  |      |   |
| Часть №   |           |            |   |   |                  |      |   |
| -   | -         | -          | - | - | -                | -    | - |



Масштаб 1:5000

Используемые условные знаки и обозначения:

- граница территориальной зоны
- характерная точка границ территориальной зоны

Руководитель БУРО «Нормативно-проектный центр»  
 Подпись: \_\_\_\_\_ Ю.В. Шелегина Дата « 16 » \_\_\_\_\_ 2023 г.  
 Место подписания (подпись, печать) лица, составляющего описание географических границ объекта



«ОПИСАНИЕ МЕСТОПОЛОЖЕНИЯ ГРАНИЦ

Зона застройки индивидуальными жилыми домами села Нижняя Маза - Ж1/2

(наименование объекта, местоположение границ которого описано  
(далее - объект)

Раздел 1

| Сведения об объекте |   |  |
|---------------------|---|--|
| № п/п               | Характеристики объекта  | Описание характеристик   |
| 1                   | 2   | 3  |
| 1                   | Местоположение объекта  | Воронежская область, Верхнехавский муниципальный район, Верхнемазовское сельское поселение, село Нижняя Маза |
| 2                   | Площадь объекта ± величина погрешности определения площади ( $P \pm \text{Дельта } P$ ) | -  |
| 3                   | Иные характеристики объекта   | -  |

| Сведения о местоположении границ объекта                        |               |   |   |  |   |
|---|---------------|---|---|--|---|
| 1. Система координат: МСК - 36, зона 1                          |               |   |   |  |   |
| 2. Сведения о характерных точках границ объекта                 |               |   |   |  |   |
| Обозначение характерных точек границ                            | Координаты, м |   | Метод определения координат характерной точки | Средняя квадратическая погрешность положения характерной точки (Mt), м | Описание обозначения точки на местности (при наличии) |
|   | X             | Y |   |  |   |
| 1   | 2             | 3 | 4   | 5  | 6   |
| -   | -             | - | -   | -  | -   |
| 3. Сведения о характерных точках части (частей) границы объекта |               |   |   |  |   |
| Обозначение характерных точек части границы                     | Координаты, м |   | Метод определения координат характерной точки | Средняя квадратическая погрешность положения характерной точки (Mt), м | Описание обозначения точки на местности (при наличии) |
|   | X             | Y |   |  |   |
| 1   | 2             | 3 | 4   | 5  | 6   |
| Часть №   |               |   |   |  |   |
| -   | -             | - | -   | -  | -   |

## Сведения о местоположении измененных (уточненных) границ объекта

1. Система координат: МСК - 36, зона 1

2. Сведения о характерных точках границ объекта

| Обозначение характерных точек границ | Существующие координаты, м |            | Измененные (уточненные) координаты, м |   | Метод определения координат характерной точки | Средняя квадратическая погрешность положения характерной точки (M), м | Описание обозначения точки на местности (при наличии) |
|--------------------------------------|----------------------------|------------|---------------------------------------|---|---|---|---|
|                                      | X                          | Y          | X                                     | Y |   |   |   |
| 1                                    | 2                          | 3          | 4                                     | 5 | 6   | 7   | 8   |
| 1                                    | 531601.55                  | 1372867.56 | -                                     | - | Картометрический                              | 5.00  | -   |
| 2                                    | 531495.15                  | 1372979.64 | -                                     | - | Картометрический                              | 5.00  | -   |
| 3                                    | 531446.80                  | 1372960.89 | -                                     | - | Картометрический                              | 5.00  | -   |
| 4                                    | 531432.21                  | 1372976.80 | -                                     | - | Аналитический                                 | 0.10  | -   |
| 5                                    | 531429.87                  | 1372979.35 | -                                     | - | Аналитический                                 | 0.10  | -   |
| 6                                    | 531336.65                  | 1372883.64 | -                                     | - | Аналитический                                 | 0.10  | -   |
| 7                                    | 531278.44                  | 1372823.63 | -                                     | - | Аналитический                                 | 0.10  | -   |
| 8                                    | 531233.36                  | 1372775.63 | -                                     | - | Аналитический                                 | 0.10  | -   |
| 9                                    | 531124.47                  | 1372660.25 | -                                     | - | Картометрический                              | 5.00  | -   |
| 10                                   | 531089.04                  | 1372604.33 | -                                     | - | Картометрический                              | 5.00  | -   |
| 11                                   | 531082.31                  | 1372569.27 | -                                     | - | Картометрический                              | 5.00  | -   |
| 12                                   | 531065.59                  | 1372534.41 | -                                     | - | Картометрический                              | 5.00  | -   |
| 13                                   | 531006.82                  | 1372429.57 | -                                     | - | Картометрический                              | 5.00  | -   |
| 14                                   | 530835.98                  | 1372229.05 | -                                     | - | Картометрический                              | 5.00  | -   |
| 15                                   | 530688.11                  | 1372039.23 | -                                     | - | Картометрический                              | 5.00  | -   |
| 16                                   | 530612.70                  | 1371945.54 | -                                     | - | Картометрический                              | 5.00  | -   |
| 17                                   | 530554.75                  | 1371867.95 | -                                     | - | Картометрический                              | 5.00  | -   |
| 18                                   | 530547.29                  | 1371872.99 | -                                     | - | Аналитический                                 | 0.10  | -   |
| 19                                   | 530543.95                  | 1371871.93 | -                                     | - | Аналитический                                 | 0.10  | -   |
| 20                                   | 530531.69                  | 1371851.66 | -                                     | - | Картометрический                              | 5.00  | -   |
| 21                                   | 530518.22                  | 1371831.66 | -                                     | - | Картометрический                              | 5.00  | -   |
| 22                                   | 530410.23                  | 1371908.85 | -                                     | - | Картометрический                              | 5.00  | -   |
| 23                                   | 530396.91                  | 1371891.81 | -                                     | - | Аналитический                                 | 0.20  | -   |
| 24                                   | 530375.39                  | 1371863.44 | -                                     | - | Аналитический                                 | 0.20  | -   |
| 25                                   | 530367.64                  | 1371854.59 | -                                     | - | Картометрический                              | 5.00  | -   |
| 26                                   | 530390.50                  | 1371830.23 | -                                     | - | Картометрический                              | 5.00  | -   |
| 27                                   | 530331.58                  | 1371746.50 | -                                     | - | Картометрический                              | 5.00  | -   |
| 28                                   | 530287.77                  | 1371587.48 | -                                     | - | Картометрический                              | 5.00  | -   |
| 29                                   | 530565.43                  | 1371472.11 | -                                     | - | Картометрический                              | 5.00  | -   |
| 30                                   | 530591.27                  | 1371490.39 | -                                     | - | Картометрический                              | 5.00  | -   |
| 31                                   | 530678.34                  | 1371455.35 | -                                     | - | Картометрический                              | 5.00  | -   |
| 32                                   | 530758.97                  | 1371532.86 | -                                     | - | Картометрический                              | 5.00  | -   |
| 33                                   | 530822.58                  | 1371597.63 | -                                     | - | Картометрический                              | 5.00  | -   |
| 34                                   | 530826.22                  | 1371605.42 | -                                     | - | Картометрический                              | 5.00  | -   |



Рисунок 4  
План границ объекта



Масштаб 1:5000

Пояснение условных знаков и обозначений:

- границы территориальной зоны
- инфраструктурный объект границ территориальной зоны

Руководитель БУИО «Бережово-рогачинский участок»  
Пашин В.В. 30.08.2023 г. Дата « 16 » « августа » 2023 г.  
Место работы: Бережово-рогачинский участок, местоположение: на территории земельного участка

