




ДЕПАРТАМЕНТ
АРХИТЕКТУРЫ И ГРАДОСТРОИТЕЛЬСТВА
ВОРОНЕЖСКОЙ ОБЛАСТИ



ПРИКАЗ

17.05.2023

№ 45-01-04/367

г. Воронеж

**О внесении изменений в правила землепользования и застройки
Архиповского сельского поселения Россошанского муниципального
района Воронежской области**

В соответствии с Градостроительным кодексом Российской Федерации, Федеральным законом от 06.10.2003 № 131-ФЗ «Об общих принципах организации местного самоуправления в Российской Федерации», законами Воронежской области от 07.07.2006 № 61-ОЗ «О регулировании градостроительной деятельности в Воронежской области», от 20.12.2018 № 173-ОЗ «О перераспределении полномочий по утверждению правил землепользования и застройки между органами местного самоуправления поселений Воронежской области, городского округа город Нововоронеж, Борисоглебского городского округа и исполнительными органами государственной власти Воронежской области», постановлениями Правительства Воронежской области от 31.12.2014 № 1240 «Об утверждении Положения о департаменте архитектуры и градостроительства Воронежской области», от 19.10.2022 № 753 «Об определении случаев принятия решений по вопросам градостроительной деятельности без проведения общественных обсуждений или публичных слушаний», на основании приказов департамента архитектуры и градостроительства Воронежской области от 21.07.2022 № 45-01-04/766 «О подготовке проекта о внесении изменений в правила землепользования и застройки Архиповского сельского поселения

Россошанского муниципального района Воронежской области», от 27.09.2022 № 45-01-04/993 «О подготовке проектов о внесении изменений в правила землепользования и застройки поселений Аннинского, Бобровского, Богучарского, Бутурлиновского, Верхнемамонского, Верхнехавского, Воробьёвского, Калачеевского, Каменского, Каширского, Лискинского, Нижнедевицкого, Новоусманского, Новохопёрского, Павловского, Панинского, Поворинского, Подгоренского, Рамонского, Россошанского, Семилукского, Терновского, Хохольского муниципальных районов Воронежской области», с учетом заключений о результатах публичных слушаний от 11.10.2022, 21.11.2022

п р и к а з ы в а ю:

1. Внести в правила землепользования и застройки Архиповского сельского поселения Россошанского муниципального района Воронежской области, утвержденные приказом департамента архитектуры и градостроительства Воронежской области от 28.12.2020 № 45-01-04/1162 «Об утверждении правил землепользования и застройки Архиповского сельского поселения Россошанского муниципального района Воронежской области» (в редакции приказа департамента архитектуры и градостроительства Воронежской области от 21.04.2022 № 45-01-04/375) (далее – Правила) следующие изменения:

1.1. В подпункте 1 пункта 7 раздела 2 части I Правил слова «пунктом 6.1 статьи 26.3 Федерального закона от 06.10.1999 № 184-ФЗ «Об общих принципах организации законодательных (представительных) и исполнительных органов государственной власти субъектов Российской Федерации» заменить словами «частью 3 статьи 6 Федерального закона от 21.12.2021 № 414-ФЗ «Об общих принципах организации публичной власти в субъектах Российской Федерации».

1.2. В пункте 17 части II Правил:

1.2.1. В подпункте 1 карту градостроительного зонирования территории Архиповского сельского поселения Россошанского

муниципального района Воронежской области изложить в редакции согласно приложению № 1 к настоящему приказу.

1.2.2. В подпункте 2 карту градостроительного зонирования с отображением зон с особыми условиями использования территории Архиповского сельского поселения Россошанского муниципального района Воронежской области изложить в редакции согласно приложению № 2 к настоящему приказу.

1.2.3. После подпункта 2 дополнить подпунктом 2.1 следующего содержания:

«2.1. Россошанский муниципальный район Воронежской области, согласно постановлению Правительства Воронежской области от 07.09.2022 № 606 «Об утверждении Перечня муниципальных образований Воронежской области, на территориях которых проходили боевые действия в период Великой Отечественной войны 1941 - 1945 годов и могут находиться непогребенные останки погибших при защите Отечества в период Великой Отечественной войны 1941 - 1945 годов», является территорией, на которой проходили боевые действия в период Великой Отечественной войны 1941 - 1945 годов и могут находиться непогребенные останки погибших при защите Отечества в период Великой Отечественной войны 1941 - 1945 годов.

В связи с этим, на территории Архиповского сельского поселения Россошанского муниципального района Воронежской области необходимо обеспечивать соблюдение требований Закона Российской Федерации от 14.01.1993 № 4292-1 «Об увековечении памяти погибших при защите Отечества» и Закона Воронежской области от 29.04.2016 № 45-ОЗ «Об отдельных мерах по поддержке проведения поисковой работы на территории Воронежской области».

1.3. В пункте 18 части II Правил:

1.3.1. В таблице подпункта 1 строку двенадцатую исключить.

1.3.2. В таблице подпункта 2 строку восемнадцатую исключить.

1.4. В пункте 21 части III Правил:

1.4.1. В таблице подпункта 1:

1.4.1.1. После строки 3 дополнить строкой 3¹ следующего содержания:

«

3 ¹	2.7.2	Размещение гаражей для собственных нужд	не подлежат установлению			
----------------	-------	---	--------------------------	--	--	--

».

1.4.1.2. После строки 33 дополнить строкой 34 следующего содержания:

«

34	13.1.	Ведение огородинчества	100	4500	0%	не подлежат установлению
----	-------	------------------------	-----	------	----	--------------------------

».

1.4.2. В подпункте 1 и далее по тексту слова «пожарных требований» заменить словами «требований пожарной безопасности».

1.4.3. В подпункте 1 и далее по тексту слова «, устанавливаемые в соответствии с законодательством Российской Федерации, определяются пунктом» заменить словами «в зонах с особыми условиями использования территории устанавливаются в соответствии с законодательством Российской Федерации. Перечень зон с особыми условиями использования территории и основания установления ограничений приведены в пункте».

1.4.4. Подпункт 7 признать утратившим силу.

1.5. Пункт 22 части III Правил изложить в следующей редакции:

«22. Перечень зон с особыми условиями использования территории и основания установления ограничений использования земельных участков и объектов капитального строительства на территории Архиповского сельского поселения Россошанского муниципального района Воронежской области

№ п/п	Вид зоны	Основания установления ограничений использования земельных участков и объектов капитального строительства
1	2	3
1	Охранная зона объектов электроэнергетики (объектов электросетевого хозяйства и объектов по производству электрической энергии)	Постановление Правительства Российской Федерации от 24.02.2009 № 160 «О порядке установления охранных зон объектов электросетевого хозяйства и особых условий использования земельных участков, расположенных в границах таких зон» Постановление Правительства Российской Федерации от 18.11.2013 № 1033 «О порядке установления охранных

		зон объектов по производству электрической энергии и особых условий использования земельных участков, расположенных в границах таких зон»
2	Охранная зона трубопроводов (газопроводов, нефтепроводов и нефтепродуктопроводов, аммиакопроводов)	<p>Федеральный закон от 31.03.1999 № 69-ФЗ «О газоснабжении в Российской Федерации»</p> <p>Постановление Правительства Российской Федерации от 20.11.2000 № 878 «Об утверждении Правил охраны газораспределительных сетей»</p> <p>Постановление Правительства Российской Федерации от 08.09.2017 № 1083 «Об утверждении Правил охраны магистральных газопроводов и о внесении изменений в Положение о представлении в федеральный орган исполнительной власти (его территориальные органы), уполномоченный Правительством Российской Федерации на осуществление государственного кадастрового учета, государственной регистрации прав, ведение Единого государственного реестра недвижимости и предоставление сведений, содержащихся в Едином государственном реестре недвижимости, федеральными органами исполнительной власти, органами государственной власти субъектов Российской Федерации и органами местного самоуправления дополнительных сведений, воспроизводимых на публичных кадастровых картах»</p> <p>«Правила охраны магистральных трубопроводов», утвержденные Минтопэнерго России 29.04.1992, постановлением Госгортехнадзора России от 22.04.1992 № 9</p> <p>Постановление Госгортехнадзора России от 23.11.1994 № 61 «О распространении «Правил охраны магистральных трубопроводов» на магистральные аммиакопроводы»</p>
3	Охранная зона линий и сооружений связи	Постановление Правительства Российской Федерации от 09.06.1995 № 578 «Об утверждении Правил охраны линий и сооружений связи Российской Федерации»
4	Водоохранная зона	Водный кодекс Российской Федерации
5	Прибрежная защитная полоса	Водный кодекс Российской Федерации
6	Зоны затопления и подтопления	Водный кодекс Российской Федерации
7	Зоны санитарной охраны источников питьевого и хозяйственно-бытового водоснабжения, а также устанавливаемые в случаях, предусмотренных Водным кодексом Российской Федерации, в отношении подземных водных объектов зоны специальной охраны	<p>Водный кодекс Российской Федерации</p> <p>СанПиН 2.1.4.1110-02 «Зоны санитарной охраны источников водоснабжения и водопроводов питьевого назначения»</p>
8	Придорожные полосы автомобильных дорог	Федеральный закон от 08.11.2007 № 257-ФЗ «Об автомобильных дорогах и о дорожной деятельности в

		Российской Федерации и о внесении изменений в отдельные законодательные акты Российской Федерации» Постановление Правительства Воронежской области от 19.10.2010 № 879 «Об утверждении Порядка установления и использования придорожных полос автомобильных дорог общего пользования регионального или межмуниципального значения Воронежской области»
9	Санитарно-защитная зона	Постановление Правительства Российской Федерации от 03.03.2018 № 222 «Об утверждении Правил установления санитарно-защитных зон и использования земельных участков, расположенных в границах санитарно-защитных зон»
10	Охранная зона пунктов государственной геодезической сети, государственной нивелирной сети и государственной гравиметрической сети	Постановление Правительства Российской Федерации от 21.08.2019 № 1080 «Об охранных зонах пунктов государственной геодезической сети, государственной нивелирной сети и государственной гравиметрической сети»

».

1.6. В приложении № 1 к Правилам:

1.6.1. Описание местоположения границ зоны застройки индивидуальными жилыми домами села Архиповка – Ж1/1 изложить в редакции согласно приложению № 3 к настоящему приказу.

1.6.2. Описание местоположения границ зоны ведения личного подсобного хозяйства на полевых участках села Архиповка – СХ3/1 признать утратившим силу.

2. Контроль исполнения настоящего приказа возложить на заместителя руководителя департамента архитектуры и градостроительства Воронежской области – начальника отдела территориального планирования Беляеву С.М.

Руководитель департамента
архитектуры и градостроительства
Воронежской области

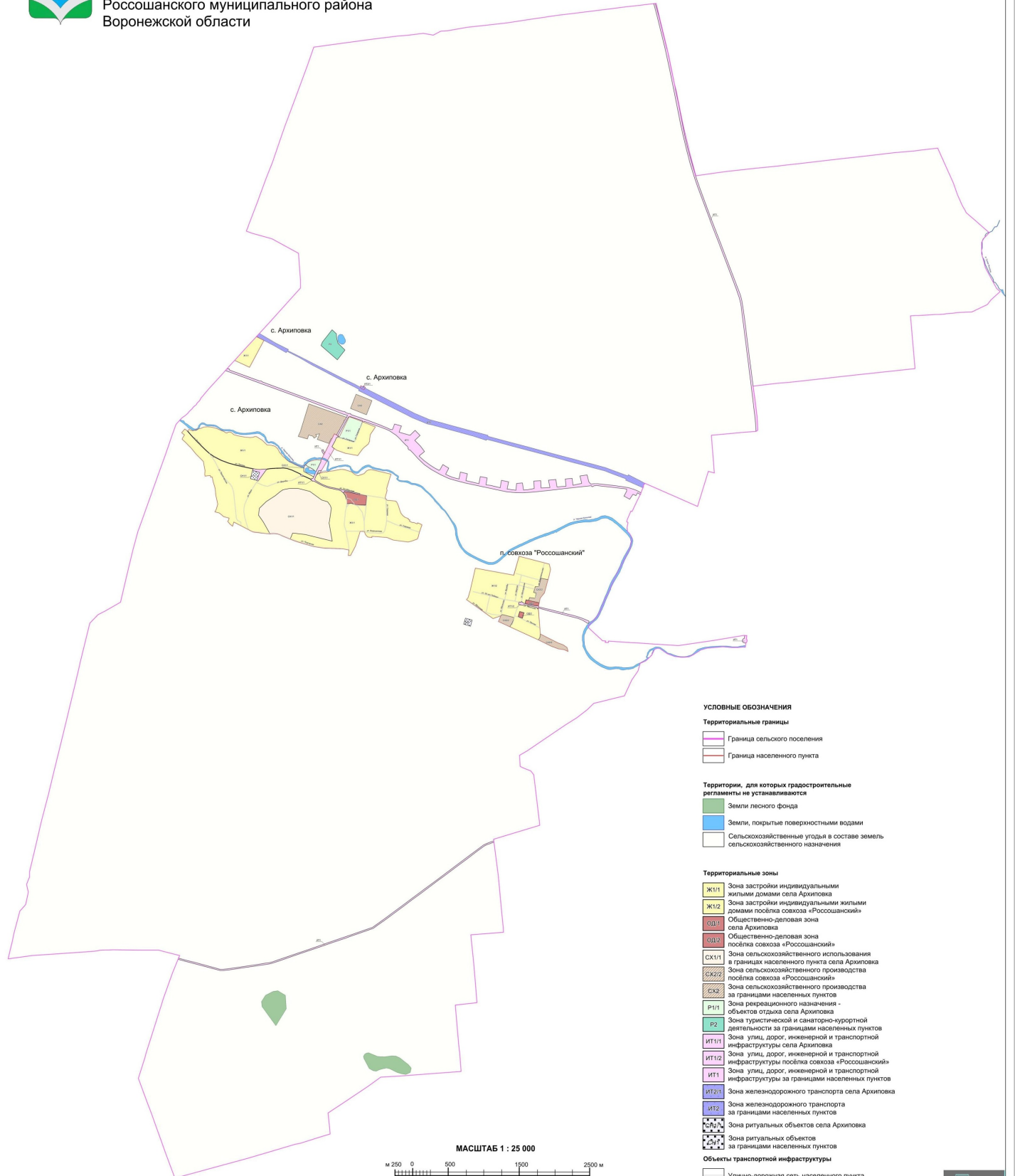


А.А. Еренков



ПРАВИЛА ЗЕМЛЕПОЛЬЗОВАНИЯ И ЗАСТРОЙКИ

Карта градостроительного зонирования территории
Архиповского сельского поселения
Россошанского муниципального района
Воронежской области



УСЛОВНЫЕ ОБОЗНАЧЕНИЯ

Территориальные границы

- Граница сельского поселения
- Граница населенного пункта

Территории, для которых градостроительные регламенты не устанавливаются

- Земли лесного фонда
- Земли, покрытые поверхностными водами
- Сельскохозяйственные угодья в составе земель сельскохозяйственного назначения

Территориальные зоны

- ЖИ11 Зона застройки индивидуальными жилыми домами села Архиповка
- ЖИ12 Зона застройки индивидуальными жилыми домами посёлка совхоза «Россошанский»
- ОД11 Общественно-деловая зона села Архиповка
- ОД12 Общественно-деловая зона посёлка совхоза «Россошанский»
- СХ11 Зона сельскохозяйственного использования в границах населенного пункта села Архиповка
- СХ12 Зона сельскохозяйственного производства за границами населенных пунктов
- СХ2 Зона рекреационного назначения - объектов отдыха села Архиповка
- Р11 Зона туристической и санаторно-курортной деятельности за границами населенных пунктов
- ИТ11 Зона улиц, дорог, инженерной и транспортной инфраструктуры села Архиповка
- ИТ12 Зона улиц, дорог, инженерной и транспортной инфраструктуры посёлка совхоза «Россошанский»
- ИТ1 Зона улиц, дорог, инженерной и транспортной инфраструктуры за границами населенных пунктов
- ИТ21 Зона железнодорожного транспорта села Архиповка
- ИТ2 Зона железнодорожного транспорта за границами населенных пунктов
- ИТ3 Зона ритуальных объектов села Архиповка
- ИТ4 Зона ритуальных объектов за границами населенных пунктов

Объекты транспортной инфраструктуры

- Улично-дорожная сеть населенного пункта

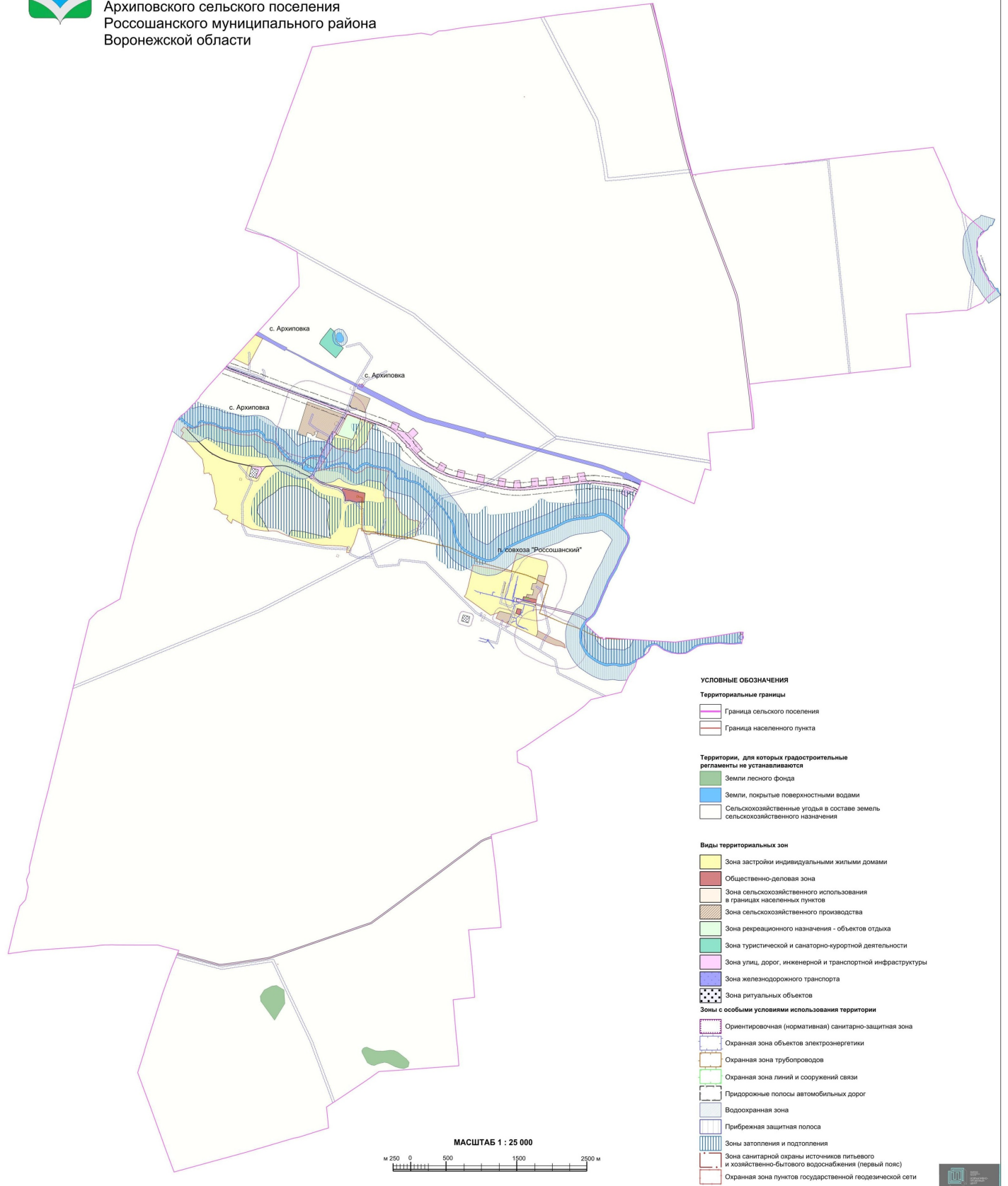
МАСШТАБ 1 : 25 000





ПРАВИЛА ЗЕМЛЕПОЛЬЗОВАНИЯ И ЗАСТРОЙКИ

Карта градостроительного зонирования с отображением зон с особыми условиями использования территории
Архиповского сельского поселения
Россошанского муниципального района
Воронежской области



Приложение № 3
к приказу департамента
архитектуры и градостроительства
Воронежской области
от 17.05.2023 № 45-01-04/367

« ОПИСАНИЕ МЕСТОПОЛОЖЕНИЯ ГРАНИЦ

Зона застройки индивидуальными жилыми домами села Архиповка – Ж1/1

(наименование объекта, местоположение границ которого описано
(далее - объект)

Раздел 1

Сведения об объекте		
№ п/п	Характеристики объекта	Описание характеристик
1	2	3
1	Местоположение объекта	Воронежская область, Россошанский муниципальный район, Архиповское сельское поселение, село Архиповка
2	Площадь объекта ± величина погрешности определения площади ($P \pm \Delta P$)	-
3	Иные характеристики объекта	-

Сведения о местоположении границ объекта					
1. Система координат: -					
2. Сведения о характерных точках границ объекта					
Обозначение характерных точек границ	Координаты, м		Метод определения координат характерной точки	Средняя квадратическая погрешность положения характерной точки (Mt), м	Описание обозначения точки на местности (при наличии)
	X	Y			
1	2	3	4	5	6
-	-	-	-	-	-
3. Сведения о характерных точках части (частей) границы объекта					
Обозначение характерных точек части границы	Координаты, м		Метод определения координат характерной точки	Средняя квадратическая погрешность положения характерной точки (Mt), м	Описание обозначения точки на местности (при наличии)
	X	Y			
1	2	3	4	5	6
Часть №					
-	-	-	-	-	-

Сведения о местоположении измененных (уточненных) границ объекта							
1. Система координат: МСК - 36, зона 1							
2. Сведения о характерных точках границ объекта							
Обозначение характерных точек границ	Существующие координаты, м		Измененные (уточненные) координаты, м		Метод определения координат характерной точки	Средняя квадратическая погрешность положения характерной точки (Mt), м	Описание обозначения точки на местности (при наличии)
	X	Y	X	Y			
1	2	3	4	5	6	7	8
1	354309.47	1316588.37	-	-	Картометрический	5.00	-
2	354290.63	1316578.79	-	-	Аналитический	0.30	-
3	353931.49	1316386.06	-	-	Картометрический	1.00	-
4	354029.52	1316176.65	-	-	Аналитический	0.30	-
5	354199.17	1316331.53	-	-	Аналитический	0.30	-
6	354229.62	1316359.32	-	-	Аналитический	0.30	-
7	354363.38	1316482.73	-	-	Картометрический	5.00	-
1	354309.47	1316588.37	-	-	Картометрический	5.00	-
8	353164.28	1317982.94	-	-	Картометрический	1.00	-
9	353159.61	1317993.94	-	-	Картометрический	1.00	-
10	353089.93	1318164.28	-	-	Картометрический	1.00	-
11	353066.74	1318148.66	-	-	Аналитический	0.30	-
12	352983.28	1318092.91	-	-	Аналитический	0.30	-
13	352922.11	1318083.35	-	-	Аналитический	0.30	-
14	352887.01	1318082.45	-	-	Аналитический	0.30	-
15	352850.56	1318064.71	-	-	Аналитический	0.30	-
16	352804.44	1318010.18	-	-	Аналитический	0.30	-
17	352781.87	1317984.69	-	-	Аналитический	0.30	-
18	352686.72	1317913.72	-	-	Аналитический	0.30	-
19	352718.33	1317741.42	-	-	Аналитический	0.30	-
20	352762.84	1317615.59	-	-	Аналитический	0.30	-
21	352782.19	1317589.77	-	-	Аналитический	0.30	-
22	352784.11	1317584.91	-	-	Картометрический	1.00	-
23	352811.78	1317551.18	-	-	Аналитический	0.10	-
24	352853.11	1317573.03	-	-	Аналитический	0.10	-
25	352892.85	1317593.91	-	-	Аналитический	0.10	-
26	352939.72	1317614.24	-	-	Аналитический	0.10	-
27	352940.10	1317628.57	-	-	Аналитический	0.10	-
28	352954.80	1317635.96	-	-	Аналитический	0.10	-
29	352942.20	1317653.13	-	-	Картометрический	1.00	-
30	352881.00	1317853.20	-	-	Картометрический	1.00	-
31	352887.19	1317869.47	-	-	Картометрический	1.00	-
32	352909.27	1317880.32	-	-	Картометрический	1.00	-
8	353164.28	1317982.94	-	-	Картометрический	1.00	-

1	2	3	4	5	6	7	8
33	353054.93	1315530.11	-	-	Картометрический	1.00	-
34	353035.91	1315581.47	-	-	Картометрический	1.00	-
35	353043.20	1315606.07	-	-	Картометрический	1.00	-
36	353042.92	1315609.29	-	-	Картометрический	1.00	-
37	353042.55	1315629.53	-	-	Картометрический	1.00	-
38	353044.82	1315637.89	-	-	Картометрический	1.00	-
39	353048.82	1315646.42	-	-	Картометрический	1.00	-
40	353058.88	1315658.70	-	-	Картометрический	1.00	-
41	353072.96	1315705.76	-	-	Картометрический	1.00	-
42	353087.81	1315740.32	-	-	Картометрический	1.00	-
43	353092.34	1315790.49	-	-	Картометрический	1.00	-
44	353088.15	1315844.93	-	-	Картометрический	1.00	-
45	353076.02	1315898.09	-	-	Картометрический	1.00	-
46	353070.74	1315917.51	-	-	Картометрический	1.00	-
47	353036.29	1315998.15	-	-	Картометрический	1.00	-
48	353022.35	1316030.66	-	-	Картометрический	1.00	-
49	353007.46	1316048.42	-	-	Картометрический	1.00	-
50	353006.77	1316068.25	-	-	Картометрический	1.00	-
51	353014.79	1316081.72	-	-	Картометрический	1.00	-
52	353019.11	1316101.53	-	-	Картометрический	1.00	-
53	353011.79	1316127.29	-	-	Картометрический	1.00	-
54	352997.75	1316147.57	-	-	Картометрический	1.00	-
55	352981.61	1316164.89	-	-	Картометрический	1.00	-
56	352964.57	1316230.31	-	-	Картометрический	1.00	-
57	352947.29	1316320.19	-	-	Картометрический	1.00	-
58	352940.74	1316394.86	-	-	Картометрический	1.00	-
59	352944.37	1316436.20	-	-	Картометрический	1.00	-
60	352953.28	1316456.00	-	-	Картометрический	1.00	-
61	352954.70	1316479.19	-	-	Картометрический	1.00	-
62	352949.78	1316491.85	-	-	Картометрический	1.00	-
63	352902.36	1316566.62	-	-	Картометрический	1.00	-
64	352837.79	1316634.26	-	-	Картометрический	1.00	-
65	352832.37	1316692.91	-	-	Картометрический	1.00	-
66	352818.58	1316745.66	-	-	Картометрический	1.00	-
67	352787.55	1316780.33	-	-	Картометрический	1.00	-
68	352751.02	1316804.03	-	-	Картометрический	1.00	-
69	352732.70	1316808.71	-	-	Картометрический	1.00	-
70	352672.20	1316862.42	-	-	Картометрический	1.00	-
71	352652.24	1316884.76	-	-	Картометрический	1.00	-
72	352641.28	1316896.72	-	-	Картометрический	1.00	-
73	352635.54	1316900.49	-	-	Картометрический	1.00	-
74	352631.46	1316907.12	-	-	Картометрический	1.00	-
75	352631.30	1316907.38	-	-	Картометрический	1.00	-
76	352614.26	1316925.41	-	-	Картометрический	1.00	-
77	352610.53	1316935.15	-	-	Картометрический	1.00	-
78	352604.13	1316941.25	-	-	Картометрический	1.00	-
79	352597.41	1316949.43	-	-	Картометрический	1.00	-

1	2	3	4	5	6	7	8
80	352591.69	1316962.04	-	-	Картометрический	1.00	-
81	352582.98	1316982.93	-	-	Картометрический	1.00	-
82	352573.54	1317000.72	-	-	Картометрический	1.00	-
83	352561.91	1317023.87	-	-	Картометрический	1.00	-
84	352552.11	1317046.30	-	-	Картометрический	1.00	-
85	352540.40	1317070.36	-	-	Картометрический	1.00	-
86	352533.32	1317085.52	-	-	Картометрический	1.00	-
87	352529.41	1317099.86	-	-	Картометрический	1.00	-
88	352526.14	1317105.40	-	-	Картометрический	1.00	-
89	352521.79	1317111.85	-	-	Картометрический	1.00	-
90	352518.97	1317121.65	-	-	Картометрический	1.00	-
91	352516.97	1317136.63	-	-	Картометрический	1.00	-
92	352516.97	1317151.52	-	-	Картометрический	1.00	-
93	352462.85	1317153.41	-	-	Картометрический	1.00	-
94	352387.34	1317291.79	-	-	Аналитический	0.10	-
95	352365.07	1317281.46	-	-	Аналитический	0.10	-
96	352360.23	1317260.79	-	-	Аналитический	0.10	-
97	352353.05	1317258.22	-	-	Аналитический	0.10	-
98	352396.28	1317161.54	-	-	Картометрический	1.00	-
99	352412.23	1317128.26	-	-	Картометрический	1.00	-
100	352430.67	1317101.21	-	-	Картометрический	1.00	-
101	352485.90	1316982.89	-	-	Картометрический	1.00	-
102	352507.57	1316916.73	-	-	Картометрический	1.00	-
103	352513.59	1316864.08	-	-	Картометрический	1.00	-
104	352510.62	1316768.34	-	-	Картометрический	1.00	-
105	352504.95	1316677.08	-	-	Картометрический	1.00	-
106	352497.84	1316634.30	-	-	Картометрический	1.00	-
107	352495.51	1316601.42	-	-	Картометрический	1.00	-
108	352489.89	1316527.35	-	-	Картометрический	1.00	-
109	352491.87	1316492.83	-	-	Картометрический	1.00	-
110	352501.73	1316440.15	-	-	Картометрический	1.00	-
111	352531.65	1316298.65	-	-	Картометрический	1.00	-
112	352555.07	1316192.35	-	-	Картометрический	1.00	-
113	352583.18	1316089.53	-	-	Картометрический	1.00	-
114	352621.71	1315988.58	-	-	Картометрический	1.00	-
115	352674.07	1315887.74	-	-	Картометрический	1.00	-
116	352714.46	1315825.60	-	-	Картометрический	1.00	-
117	352762.59	1315772.39	-	-	Картометрический	1.00	-
118	352884.11	1315648.32	-	-	Картометрический	1.00	-
119	352975.28	1315562.17	-	-	Картометрический	1.00	-
120	353031.46	1315514.68	-	-	Картометрический	1.00	-
121	353034.25	1315511.75	-	-	Картометрический	1.00	-
33	353054.93	1315530.11	-	-	Картометрический	1.00	-
122	352437.70	1317379.46	-	-	Картометрический	1.00	-
123	352444.88	1317408.90	-	-	Картометрический	1.00	-
124	352449.85	1317410.00	-	-	Картометрический	1.00	-
125	352452.11	1317436.24	-	-	Картометрический	1.00	-

1	2	3	4	5	6	7	8
126	352458.41	1317460.94	-	-	Картометрический	1.00	-
127	352454.16	1317474.31	-	-	Картометрический	1.00	-
128	352464.29	1317504.13	-	-	Картометрический	1.00	-
129	352471.23	1317562.24	-	-	Картометрический	1.00	-
130	352492.03	1317669.32	-	-	Картометрический	1.00	-
131	352489.93	1317725.00	-	-	Картометрический	1.00	-
132	352458.96	1317825.46	-	-	Картометрический	1.00	-
133	352415.14	1317879.56	-	-	Картометрический	1.00	-
134	352402.93	1317920.08	-	-	Картометрический	1.00	-
135	352431.90	1318005.21	-	-	Картометрический	1.00	-
136	352470.52	1318039.71	-	-	Картометрический	1.00	-
137	352486.60	1318070.88	-	-	Картометрический	1.00	-
138	352490.19	1318105.46	-	-	Картометрический	1.00	-
139	352433.64	1318349.71	-	-	Картометрический	1.00	-
140	352425.09	1318383.31	-	-	Картометрический	1.00	-
141	352221.60	1318322.71	-	-	Картометрический	1.00	-
142	352194.78	1318330.32	-	-	Картометрический	1.00	-
143	352092.42	1318301.40	-	-	Картометрический	1.00	-
144	352081.64	1318308.90	-	-	Картометрический	1.00	-
145	352067.69	1318318.41	-	-	Картометрический	1.00	-
146	352055.35	1318329.39	-	-	Картометрический	1.00	-
147	352052.20	1318385.91	-	-	Картометрический	1.00	-
148	352045.90	1318446.07	-	-	Картометрический	1.00	-
149	352040.69	1318457.37	-	-	Картометрический	1.00	-
150	352016.80	1318473.22	-	-	Картометрический	1.00	-
151	351981.61	1318487.12	-	-	Картометрический	1.00	-
152	351917.11	1318509.06	-	-	Картометрический	1.00	-
153	351886.55	1318520.79	-	-	Картометрический	1.00	-
154	351870.80	1318526.94	-	-	Картометрический	1.00	-
155	351833.40	1318557.73	-	-	Картометрический	1.00	-
156	351827.11	1318567.56	-	-	Картометрический	1.00	-
157	351816.12	1318582.03	-	-	Картометрический	1.00	-
158	351805.75	1318609.22	-	-	Картометрический	1.00	-
159	351795.24	1318631.78	-	-	Картометрический	1.00	-
160	351789.36	1318628.64	-	-	Картометрический	1.00	-
161	351778.81	1318651.29	-	-	Картометрический	1.00	-
162	351762.29	1318644.51	-	-	Картометрический	1.00	-
163	351744.67	1318679.11	-	-	Картометрический	1.00	-
164	351742.07	1318697.13	-	-	Картометрический	1.00	-
165	351744.45	1318701.69	-	-	Картометрический	1.00	-
166	351723.07	1318754.41	-	-	Картометрический	1.00	-
167	351738.65	1318760.72	-	-	Картометрический	1.00	-
168	351724.44	1318797.24	-	-	Картометрический	1.00	-
169	351708.62	1318823.53	-	-	Картометрический	1.00	-
170	351609.80	1318786.18	-	-	Картометрический	1.00	-
171	351539.36	1318769.42	-	-	Картометрический	1.00	-
172	351510.54	1318756.50	-	-	Картометрический	1.00	-
173	351479.73	1318676.50	-	-	Картометрический	1.00	-

1	2	3	4	5	6	7	8
174	351468.32	1318626.29	-	-	Картометрический	1.00	-
175	351495.96	1318415.70	-	-	Картометрический	1.00	-
176	351530.35	1318328.33	-	-	Картометрический	1.00	-
177	351547.41	1318115.15	-	-	Картометрический	1.00	-
178	-	-	351531.75	1318115.94	Картометрический	1.00	-
179	351537.37	1318059.39	-	-	Картометрический	1.00	-
180	351552.77	1318042.49	-	-	Картометрический	1.00	-
181	351573.00	1318025.44	-	-	Картометрический	1.00	-
182	351613.23	1318010.07	-	-	Картометрический	1.00	-
183	351617.20	1317949.36	-	-	Картометрический	1.00	-
184	351564.87	1317932.53	-	-	Картометрический	1.00	-
185	351409.39	1317882.53	-	-	Картометрический	1.00	-
186	351276.71	1317813.06	-	-	Картометрический	1.00	-
187	351276.87	1317780.64	-	-	Картометрический	1.00	-
188	351354.83	1317792.36	-	-	Картометрический	1.00	-
189	351358.96	1317763.26	-	-	Картометрический	1.00	-
190	351369.39	1317708.10	-	-	Картометрический	1.00	-
191	351372.43	1317667.92	-	-	Картометрический	1.00	-
192	351378.94	1317506.56	-	-	Картометрический	1.00	-
193	351378.51	1317450.52	-	-	Картометрический	1.00	-
194	351395.01	1317340.63	-	-	Картометрический	1.00	-
195	351406.09	1317278.95	-	-	Картометрический	1.00	-
196	351468.42	1317070.90	-	-	Картометрический	1.00	-
197	351487.31	1317013.99	-	-	Картометрический	1.00	-
198	351508.60	1316959.27	-	-	Картометрический	1.00	-
199	351595.15	1316996.72	-	-	Картометрический	1.00	-
200	351572.68	1317173.94	-	-	Картометрический	1.00	-
201	351516.51	1317409.26	-	-	Картометрический	1.00	-
202	351480.29	1317554.33	-	-	Картометрический	1.00	-
203	351734.41	1317510.95	-	-	Картометрический	1.00	-
204	351828.34	1317524.31	-	-	Картометрический	1.00	-
205	351944.36	1317542.71	-	-	Картометрический	1.00	-
206	351986.19	1317525.86	-	-	Картометрический	1.00	-
207	352035.58	1317490.03	-	-	Картометрический	1.00	-
208	352059.79	1317404.42	-	-	Картометрический	1.00	-
209	352180.85	1317238.82	-	-	Картометрический	1.00	-
210	352197.70	1317172.58	-	-	Картометрический	1.00	-
211	352223.84	1317072.84	-	-	Картометрический	1.00	-
212	352222.10	1316954.49	-	-	Картометрический	1.00	-
213	352203.31	1316859.01	-	-	Картометрический	1.00	-
214	352177.36	1316817.37	-	-	Картометрический	1.00	-
215	352118.48	1316747.64	-	-	Картометрический	1.00	-
216	352036.34	1316621.48	-	-	Картометрический	1.00	-
217	351944.55	1316526.07	-	-	Картометрический	1.00	-
218	351846.74	1316513.48	-	-	Картометрический	1.00	-
219	351754.16	1316578.12	-	-	Картометрический	1.00	-
220	351582.44	1316676.71	-	-	Картометрический	1.00	-
221	351587.22	1316599.62	-	-	Картометрический	1.00	-

1	2	3	4	5	6	7	8
222	351594.60	1316544.45	-	-	Картометрический	1.00	-
223	351607.20	1316438.47	-	-	Картометрический	1.00	-
224	351749.38	1316163.64	-	-	Картометрический	1.00	-
225	351689.81	1316146.39	-	-	Картометрический	1.00	-
226	351723.88	1316107.66	-	-	Картометрический	1.00	-
227	351759.07	1316077.11	-	-	Картометрический	1.00	-
228	351775.55	1316089.58	-	-	Картометрический	1.00	-
229	351803.09	1316097.93	-	-	Картометрический	1.00	-
230	351827.42	1316015.62	-	-	Картометрический	1.00	-
231	351840.45	1316004.33	-	-	Картометрический	1.00	-
232	351876.19	1315961.27	-	-	Картометрический	1.00	-
233	351892.12	1315897.07	-	-	Картометрический	1.00	-
234	351927.97	1315917.24	-	-	Картометрический	1.00	-
235	352000.51	1315937.44	-	-	Картометрический	1.00	-
236	352010.68	1315935.20	-	-	Картометрический	1.00	-
237	352126.44	1315910.46	-	-	Картометрический	1.00	-
238	352221.47	1315900.95	-	-	Картометрический	1.00	-
239	352313.90	1315873.80	-	-	Картометрический	1.00	-
240	352383.61	1315858.17	-	-	Картометрический	1.00	-
241	352381.00	1315837.97	-	-	Картометрический	1.00	-
242	352404.90	1315832.97	-	-	Картометрический	1.00	-
243	352396.86	1315758.48	-	-	Картометрический	1.00	-
244	352425.09	1315753.05	-	-	Картометрический	1.00	-
245	352477.22	1315757.18	-	-	Картометрический	1.00	-
246	352541.50	1315744.58	-	-	Картометрический	1.00	-
247	352604.92	1315735.24	-	-	Картометрический	1.00	-
248	352708.79	1315630.57	-	-	Картометрический	1.00	-
249	352724.92	1315615.78	-	-	Картометрический	1.00	-
250	352794.17	1315560.54	-	-	Картометрический	1.00	-
251	352822.65	1315530.83	-	-	Картометрический	1.00	-
252	352861.84	1315492.22	-	-	Картометрический	1.00	-
253	352916.45	1315433.84	-	-	Картометрический	1.00	-
254	352945.54	1315446.23	-	-	Картометрический	1.00	-
255	352977.39	1315467.26	-	-	Картометрический	1.00	-
256	353008.22	1315427.22	-	-	Картометрический	1.00	-
257	353061.83	1315471.15	-	-	Картометрический	1.00	-
258	353039.78	1315499.02	-	-	Картометрический	1.00	-
259	353030.20	1315508.13	-	-	Картометрический	1.00	-
260	353030.90	1315508.78	-	-	Картометрический	1.00	-
261	353029.05	1315510.77	-	-	Картометрический	1.00	-
262	352971.95	1315558.03	-	-	Картометрический	1.00	-
263	352880.65	1315644.01	-	-	Картометрический	1.00	-
264	352758.75	1315767.97	-	-	Картометрический	1.00	-
265	352710.19	1315822.42	-	-	Картометрический	1.00	-
266	352675.21	1315873.38	-	-	Картометрический	1.00	-
267	352668.85	1315870.82	-	-	Картометрический	1.00	-
268	352665.79	1315877.45	-	-	Картометрический	1.00	-
269	352668.26	1315884.00	-	-	Картометрический	1.00	-

1	2	3	4	5	6	7	8
270	352616.85	1315986.73	-	-	Картометрический	1.00	-
271	352577.78	1316088.04	-	-	Картометрический	1.00	-
272	352549.62	1316191.13	-	-	Картометрический	1.00	-
273	352526.16	1316297.49	-	-	Картометрический	1.00	-
274	352495.94	1316439.65	-	-	Картометрический	1.00	-
275	352477.36	1316428.51	-	-	Картометрический	1.00	-
276	352360.53	1316399.82	-	-	Картометрический	1.00	-
277	352336.55	1316488.80	-	-	Картометрический	1.00	-
278	352324.56	1316505.34	-	-	Картометрический	1.00	-
279	352444.64	1316593.27	-	-	Картометрический	1.00	-
280	352476.12	1316615.20	-	-	Картометрический	1.00	-
281	352492.31	1316633.25	-	-	Картометрический	1.00	-
282	352499.54	1316677.80	-	-	Картометрический	1.00	-
283	352505.41	1316772.82	-	-	Картометрический	1.00	-
284	352509.04	1316866.05	-	-	Картометрический	1.00	-
285	352502.30	1316915.06	-	-	Картометрический	1.00	-
286	352480.82	1316981.89	-	-	Картометрический	1.00	-
287	352426.66	1317098.66	-	-	Картометрический	1.00	-
288	352424.14	1317101.09	-	-	Картометрический	1.00	-
289	352399.81	1317114.15	-	-	Картометрический	1.00	-
290	352397.22	1317128.11	-	-	Картометрический	1.00	-
291	352395.48	1317143.50	-	-	Картометрический	1.00	-
292	352391.74	1317159.14	-	-	Картометрический	1.00	-
293	352347.53	1317256.14	-	-	Аналитический	0.10	-
294	352342.40	1317254.15	-	-	Аналитический	0.10	-
295	352329.17	1317272.47	-	-	Аналитический	0.10	-
296	352325.59	1317278.12	-	-	Аналитический	0.10	-
297	352327.18	1317296.22	-	-	Аналитический	0.10	-
298	352319.26	1317312.12	-	-	Аналитический	0.10	-
299	352292.31	1317358.12	-	-	Аналитический	0.10	-
300	352263.41	1317415.62	-	-	Аналитический	0.10	-
301	352248.32	1317450.18	-	-	Аналитический	0.10	-
302	352238.21	1317478.61	-	-	Аналитический	0.10	-
303	352227.77	1317513.50	-	-	Аналитический	0.10	-
304	352220.36	1317548.52	-	-	Аналитический	0.10	-
305	352208.74	1317606.33	-	-	Аналитический	0.10	-
306	352199.00	1317649.38	-	-	Аналитический	0.10	-
307	352192.40	1317675.45	-	-	Аналитический	0.10	-
308	352158.71	1317712.25	-	-	Аналитический	0.10	-
309	352130.96	1317734.51	-	-	Картометрический	1.00	-
310	352082.31	1317751.55	-	-	Картометрический	1.00	-
311	352060.36	1317757.33	-	-	Картометрический	1.00	-
312	352005.55	1317760.62	-	-	Картометрический	1.00	-
313	352015.00	1317820.76	-	-	Картометрический	1.00	-
314	352001.61	1317864.49	-	-	Картометрический	1.00	-
315	351990.05	1317909.80	-	-	Картометрический	1.00	-
316	351987.73	1318028.29	-	-	Картометрический	1.00	-
317	352116.48	1318042.96	-	-	Картометрический	1.00	-



— граница участка водоснабжения
 — граница участка водоснабжения
 — граница участка водоснабжения
 — граница участка водоснабжения

Проектная организация: ООО «Водоснабжение»
 Адрес: 100000, г. Москва, ул. Вавилова, д. 10, стр. 10
 Контакт: +7 (495) 123-45-67