




ДЕПАРТАМЕНТ
АРХИТЕКТУРЫ И ГРАДОСТРОИТЕЛЬСТВА
ВОРОНЕЖСКОЙ ОБЛАСТИ



ПРИКАЗ

17.05.2023

№ 45-01-04/368

г. Воронеж

**О внесении изменений в правила землепользования и застройки
Краснологского сельского поселения Каширского муниципального
района Воронежской области**

В соответствии с Градостроительным кодексом Российской Федерации, Федеральным законом от 06.10.2003 № 131-ФЗ «Об общих принципах организации местного самоуправления в Российской Федерации», законами Воронежской области от 07.07.2006 № 61-ОЗ «О регулировании градостроительной деятельности в Воронежской области», от 20.12.2018 № 173-ОЗ «О перераспределении полномочий по утверждению правил землепользования и застройки между органами местного самоуправления поселений Воронежской области, городского округа город Нововоронеж, Борисоглебского городского округа и исполнительными органами государственной власти Воронежской области», постановлениями Правительства Воронежской области от 31.12.2014 № 1240 «Об утверждении Положения о департаменте архитектуры и градостроительства Воронежской области», от 19.10.2022 № 753 «Об определении случаев принятия решений по вопросам градостроительной деятельности без проведения общественных обсуждений или публичных слушаний», на основании приказа департамента архитектуры и градостроительства Воронежской области от 09.03.2022 № 45-01-04/181 «О подготовке проектов о внесении изменений в правила

землепользования и застройки поселений Аннинского, Бобровского, Верхнемамонского, Каширского, Лискинского, Рамонского муниципальных районов Воронежской области», с учетом заключения о результатах публичных слушаний от 27.06.2022

п р и к а з ы в а ю:

1. Внести в правила землепользования и застройки Краснологского сельского поселения Каширского муниципального района Воронежской области, утвержденные приказом департамента архитектуры и градостроительства Воронежской области от 19.10.2020 № 45-01-04/749 «Об утверждении правил землепользования и застройки Краснологского сельского поселения Каширского муниципального района Воронежской области» (в редакции приказа департамента архитектуры и градостроительства Воронежской области от 24.12.2021 № 45-01-04/1376) (далее – Правила) следующие изменения:

1.1. В подпункте 1 пункта 7 раздела 2 части I Правил слова «пунктом 6.1 статьи 26.3 Федерального закона от 06.10.1999 № 184-ФЗ «Об общих принципах организации законодательных (представительных) и исполнительных органов государственной власти субъектов Российской Федерации» заменить словами «частью 3 статьи 6 Федерального закона от 21.12.2021 № 414-ФЗ «Об общих принципах организации публичной власти в субъектах Российской Федерации».

1.2. В пункте 17 части II Правил:

1.2.1. В подпункте 1 карту градостроительного зонирования территории Краснологского сельского поселения Каширского муниципального района Воронежской области изложить в редакции согласно приложению № 1 к настоящему приказу.

1.2.2. В подпункте 2 карту градостроительного зонирования с отображением зон с особыми условиями использования территории Краснологского сельского поселения Каширского муниципального района

Воронежской области изложить в редакции согласно приложению № 2 к настоящему приказу.

1.2.3. После подпункта 2.1 дополнить подпунктами 2.2-2.3 следующего содержания:

«2.2. На территории Краснологского сельского поселения Каширского муниципального района Воронежской области располагаются следующие особо охраняемые природные территории (далее – ООПТ):

№ п/п	Наименование ООПТ	Сведения о границах территории ООПТ	Сведения о границах охранной зоны ООПТ
1.	Памятник природы областного значения «Почвенный разрез у с. Красный Лог»	Установлена постановлением Правительства Воронежской области от 27.12.2021 № 797 «О создании памятников природы областного значения «Почвенный разрез у с. Боево», «Почвенный разрез у с. Запрудское», «Почвенный разрез у с. Красный Лог» и о внесении изменений в постановление администрации Воронежской области от 28.05.1998 № 500»	Установлена указом Губернатора Воронежской области от 27.12.2021 № 227-у «Об установлении охранных зон памятников природы областного значения «Почвенный разрез у с. Боево», «Почвенный разрез у с. Запрудское», «Почвенный разрез у с. Красный Лог»

2.3. Каширский муниципальный район Воронежской области, согласно постановлению Правительства Воронежской области от 07.09.2022 № 606 «Об утверждении Перечня муниципальных образований Воронежской области, на территориях которых проходили боевые действия в период Великой Отечественной войны 1941 - 1945 годов и могут находиться непогребенные останки погибших при защите Отечества в период Великой Отечественной войны 1941 - 1945 годов», является территорией, на которой проходили боевые действия в период Великой Отечественной войны 1941 - 1945 годов и могут находиться непогребенные останки погибших при защите Отечества в период Великой Отечественной войны 1941 - 1945 годов.

В связи с этим, на территории Краснологского сельского поселения Каширского муниципального района Воронежской области необходимо обеспечивать соблюдение требований Закона Российской Федерации от

14.01.1993 № 4292-1 «Об увековечении памяти погибших при защите Отечества» и Закона Воронежской области от 29.04.2016 № 45-ОЗ «Об отдельных мерах по поддержке проведения поисковой работы на территории Воронежской области»».

1.3. В пункте 21 части III Правил:

1.3.1. Таблицу подпункта 1 после строки 3 дополнить строкой 3¹ следующего содержания:

«

3 ¹	2.7.2	Размещение гаражей для собственных нужд	не подлежат установлению
----------------	-------	---	--------------------------

».

1.3.2. В подпункте 1 и далее по тексту:

1.3.2.1. Слова «пожарных требований» заменить словами «требований пожарной безопасности».

1.3.2.2. Слова «, устанавливаемые в соответствии с законодательством Российской Федерации, определяются пунктом» заменить словами «в зонах с особыми условиями использования территории устанавливаются в соответствии с законодательством Российской Федерации. Перечень зон с особыми условиями использования территории и основания установления ограничений приведены в пункте».

1.3.3. Таблицу подпункта 2 после строки 30 дополнить строкой 31 следующего содержания:

«

31	2.7.2	Размещение гаражей для собственных нужд	не подлежат установлению
----	-------	---	--------------------------

».

1.4. Пункт 22 части III Правил изложить в следующей редакции:

«22. Перечень зон с особыми условиями использования территории и основания установления ограничений использования земельных участков и объектов капитального строительства на территории Краснослободского сельского поселения Каширского муниципального района Воронежской области

№ п/п	Вид зоны	Основания установления ограничений использования земельных участков и объектов капитального строительства
1	2	3
1	Защитная зона объекта культурного наследия	Приказ управления по охране объектов культурного наследия Воронежской области от 04.12.2019 № 71-01-07/338 «Об утверждении графического описания местоположения границ (с перечнем координат характерных точек этих границ) защитных зон объектов культурного наследия, расположенных на территории Воронежской области»
2	Охранная зона особо охраняемой природной территории (государственного природного заповедника, национального парка, природного парка, памятника природы)	Земельный кодекс Российской Федерации Федеральный закон от 14.03.1995 № 33-ФЗ «Об особо охраняемых природных территориях» Указ Губернатора Воронежской области от 27.12.2021 № 227-у «Об установлении охранных зон памятников природы областного значения «Почвенный разрез у с. Боево», «Почвенный разрез у с. Запрудское», «Почвенный разрез у с. Красный Лог»
3	Охранная зона объектов электроэнергетики (объектов электросетевого хозяйства и объектов по производству электрической энергии)	Постановление Правительства Российской Федерации от 24.02.2009 № 160 «О порядке установления охранных зон объектов электросетевого хозяйства и особых условий использования земельных участков, расположенных в границах таких зон» Постановление Правительства Российской Федерации от 18.11.2013 № 1033 «О порядке установления охранных зон объектов по производству электрической энергии и особых условий использования земельных участков, расположенных в границах таких зон»
4	Придорожные полосы автомобильных дорог	Федеральный закон от 08.11.2007 № 257-ФЗ «Об автомобильных дорогах и о дорожной деятельности в Российской Федерации и о внесении изменений в отдельные законодательные акты Российской Федерации» Постановление Правительства Воронежской области от 19.10.2010 № 879 «Об утверждении Порядка установления и использования придорожных полос автомобильных дорог общего пользования регионального или межмуниципального значения Воронежской области»
5	Охранная зона трубопроводов (газопроводов, нефтепроводов и нефтепродуктопроводов, аммиакопроводов)	Федеральный закон от 31.03.1999 № 69-ФЗ «О газоснабжении в Российской Федерации» Постановление Правительства Российской Федерации от 20.11.2000 № 878 «Об утверждении Правил охраны газораспределительных сетей» Постановление Правительства Российской Федерации от 08.09.2017 № 1083 «Об утверждении Правил охраны магистральных газопроводов и о внесении изменений в Положение о представлении в федеральный орган исполнительной власти (его территориальные органы),

		<p>уполномоченный Правительством Российской Федерации на осуществление государственного кадастрового учета, государственной регистрации прав, ведение Единого государственного реестра недвижимости и предоставление сведений, содержащихся в Едином государственном реестре недвижимости, федеральными органами исполнительной власти, органами государственной власти субъектов Российской Федерации и органами местного самоуправления дополнительных сведений, воспроизводимых на публичных кадастровых картах»</p> <p>«Правила охраны магистральных трубопроводов», утвержденные Минтопэнерго России 29.04.1992, постановлением Госгортехнадзора России от 22.04.1992 № 9</p> <p>Постановление Госгортехнадзора России от 23.11.1994 № 61 «О распространении «Правил охраны магистральных трубопроводов» на магистральные аммиакопроводы»</p>
6	Водоохранная зона	Водный кодекс Российской Федерации
7	Прибрежная защитная полоса	Водный кодекс Российской Федерации
8	Зоны санитарной охраны источников питьевого и хозяйственно-бытового водоснабжения, а также устанавливаемые в случаях, предусмотренных Водным кодексом Российской Федерации, в отношении подземных водных объектов зоны специальной охраны	<p>Водный кодекс Российской Федерации</p> <p>СанПиН 2.1.4.1110-02 «Зоны санитарной охраны источников водоснабжения и водопроводов питьевого назначения»</p>
9	Санитарно-защитная зона	Постановление Правительства Российской Федерации от 03.03.2018 № 222 «Об утверждении Правил установления санитарно-защитных зон и использования земельных участков, расположенных в границах санитарно-защитных зон»

».


1.5. В приложении № 1 к Правилам:

1.5.1. Описание местоположения границ зоны застройки индивидуальными жилыми домами села Красный Лог – Ж1/1 изложить в редакции согласно приложению № 3 к настоящему приказу.

1.5.2. Описание местоположения границ зоны сельскохозяйственного использования в границах населенного пункта села Красный Лог – СХ1/1 изложить в редакции согласно приложению № 4 к настоящему приказу.

2. Контроль исполнения настоящего приказа возложить на заместителя руководителя департамента архитектуры и градостроительства Воронежской области – начальника отдела территориального планирования Беляеву С.М.

Руководитель департамента
архитектуры и градостроительства
Воронежской области

A handwritten signature in black ink, consisting of several loops and a long, sweeping stroke extending upwards and to the right.

А.А. Еренков

ПРАВИЛА ЗЕМЛЕПОЛЬЗОВАНИЯ И ЗАСТРОЙКИ

Карта градостроительного зонирования территории
Краснолюгского сельского поселения Каширского района Воронежской области



УСЛОВНЫЕ ОБОЗНАЧЕНИЯ

Территориальные границы

- Граница сельского поселения
- Граница населенного пункта

Территории, для которых градостроительные регламенты не устанавливаются

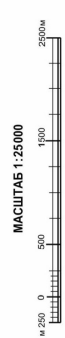
- Сельскохозяйственные угодья в составе земель сельскохозяйственного назначения
- Земли, покрытые поверхностными водами

Особо охраняемые природные территории

- Территории, которые регламентируются положением об ООПТ

Территориальные зоны

- Ж/1/1 Зона застройки индивидуальными жилыми домами села Красный Луг
 - ОД/1/1 Общественно-деловая зона села Красный Луг
 - СХ/1/1 Зона сельскохозяйственного использования в границах населенного пункта села Красный Луг
 - СХ/2/1 Зона сельскохозяйственного производства села Красный Луг
 - СХ/3/1 Зона сельскохозяйственного производства за границами населенного пункта
 - ИТ/1/1 Зона ритуальных объектов села Красный Луг
 - ИТ/2/1 Зона улиц, дорог, инженерной и транспортной инфраструктуры села Красный Луг
 - ИТ/3/1 Зона улиц, дорог, инженерной и транспортной инфраструктуры за границами населенного пункта
 - П/1/1 Производственная зона села Красный Луг
- ### Объекты транспортной инфраструктуры
- Улично-дорожная сеть населенного пункта



МАСШТАБ 1:25 000

ПРАВИЛА ЗЕМЛЕПОЛЬЗОВАНИЯ И ЗАСТРОЙКИ

Карта градостроительного зонирования с отображением зон с особыми условиями использования территории
Краснолюгского сельского поселения Каширского муниципального района Воронежской области



УСЛОВНЫЕ ОБОЗНАЧЕНИЯ

Территориальные границы



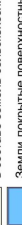
Граница сельского поселения



Граница населенного пункта

Территории, для которых градостроительные регламенты не устанавливаются

Сельскохозяйственные угодья в составе земель сельскохозяйственного назначения

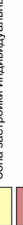


Земли, покрытые поверхностными водами



Виды территориальных зон


Зона застройки индивидуальными жилыми домами



Общественно-деловая зона



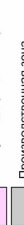
Зона сельскохозяйственного использования в границах населенных пунктов



Зона сельскохозяйственного производства




Зона ритуальных объектов



Зона улиц, дорог, инженерной и транспортной инфраструктуры



Производственная зона



Зоны с особыми условиями использования территории



Водоохранная зона



Прибрежная защитная полоса


Зоны санитарной охраны источников питьевого и хозяйственно-бытового водоснабжения



-первый пояс



-второй пояс



Ориентировочная (нормативная) санитарно-защитная зона



Охранная зона объектов электроэнергетики



Охранная зона трубопроводов



Придорожные полосы автомобильных дорог



Защитная зона объекта культурного наследия



Охранная зона особо охраняемой природной территории



Прочие объекты



Объект культурного наследия



Памятник природы

Приложение № 3
к приказу департамента
архитектуры и градостроительства
Воронежской области
от 17.05.2023 № 45-01-04/368

«ОПИСАНИЕ МЕСТОПОЛОЖЕНИЯ ГРАНИЦ

Зона застройки индивидуальными жилыми домами села Красный Лог - Ж1/1

(наименование объекта, местоположение границ которого описано
(далее - объект)

Раздел 1

Сведения об объекте		
№ п/п	Характеристики объекта	Описание характеристик
1	2	3
1	Местоположение объекта	Воронежская область, Каширский муниципальный район, Краснологское сельское поселение, село Красный Лог
2	Площадь объекта ± величина погрешности определения площади ($P \pm \Delta P$)	-
3	Иные характеристики объекта	-

Сведения о местоположении границ объекта					
1. Система координат: МСК - 36, зона 1					
2. Сведения о характерных точках границ объекта					
Обозначение характерных точек границ	Координаты, м		Метод определения координат характерной точки	Средняя квадратическая погрешность положения характерной точки (Мт), м	Описание обозначения точки на местности (при наличии)
	X	Y			
1	2	3	4	5	6
1	486349.52	1340462.05	Картометрический	5.00	-
2	486318.48	1340579.20	Картометрический	5.00	-
3	486217.19	1340526.33	Картометрический	5.00	-
4	486179.20	1340515.57	Картометрический	5.00	-
5	486152.20	1340519.18	Картометрический	5.00	-
6	486123.45	1340519.18	Картометрический	5.00	-
7	486084.03	1340528.07	Картометрический	5.00	-
8	486013.01	1340582.53	Картометрический	5.00	-
9	485952.36	1340625.22	Картометрический	1.00	-
10	485927.19	1340668.60	Картометрический	1.00	-
11	485904.46	1340688.55	Картометрический	1.00	-
12	485853.66	1340710.50	Картометрический	1.00	-
13	485815.54	1340726.55	Картометрический	1.00	-
14	485767.06	1340741.65	Картометрический	1.00	-
15	485677.23	1340756.88	Картометрический	1.00	-
16	485628.06	1340766.57	Картометрический	1.00	-
17	485566.40	1340809.85	Картометрический	1.00	-
18	485554.98	1340880.68	Картометрический	1.00	-
19	485547.26	1340970.64	Картометрический	1.00	-
20	485511.62	1340968.71	Картометрический	1.00	-
21	485339.63	1340927.56	Картометрический	1.00	-
22	485152.65	1340854.47	Картометрический	1.00	-
23	485109.03	1340833.18	Картометрический	1.00	-
24	485085.94	1340822.31	Картометрический	1.00	-
25	485073.49	1340798.39	Картометрический	1.00	-
26	485069.37	1340749.10	Картометрический	1.00	-
27	484915.70	1340718.04	Картометрический	1.00	-
28	484894.75	1340713.66	Картометрический	1.00	-
29	484873.48	1340709.38	Картометрический	1.00	-
30	484850.31	1340710.51	Картометрический	1.00	-
31	484837.91	1340716.75	Картометрический	1.00	-
32	484823.24	1340722.58	Картометрический	1.00	-
33	484806.04	1340720.98	Картометрический	1.00	-
34	484767.93	1340707.63	Картометрический	1.00	-

1	2	3	4	5	6
35	484751.18	1340829.10	Картометрический	1.00	-
36	484725.63	1340925.16	Картометрический	1.00	-
37	484689.31	1340929.06	Картометрический	1.00	-
38	484676.78	1340934.86	Картометрический	1.00	-
39	484672.79	1340967.41	Картометрический	1.00	-
40	484678.85	1340976.92	Картометрический	1.00	-
41	484696.80	1340987.53	Картометрический	1.00	-
42	484703.30	1341045.42	Картометрический	1.00	-
43	484682.82	1341126.59	Картометрический	1.00	-
44	484658.17	1341200.36	Картометрический	1.00	-
45	484644.37	1341262.42	Картометрический	1.00	-
46	484645.11	1341305.83	Картометрический	1.00	-
47	484640.99	1341344.21	Картометрический	1.00	-
48	484648.64	1341381.42	Картометрический	1.00	-
49	484666.50	1341457.88	Картометрический	1.00	-
50	484596.57	1341440.01	Картометрический	1.00	-
51	484522.42	1341420.49	Картометрический	1.00	-
52	484460.87	1341404.29	Картометрический	1.00	-
53	484443.61	1341399.75	Картометрический	1.00	-
54	484434.41	1341425.89	Картометрический	1.00	-
55	484405.78	1341507.29	Картометрический	1.00	-
56	484391.36	1341507.64	Картометрический	1.00	-
57	484368.52	1341442.76	Картометрический	1.00	-
58	484351.47	1341404.45	Картометрический	1.00	-
59	484350.03	1341342.73	Картометрический	1.00	-
60	484363.60	1341200.97	Картометрический	1.00	-
61	484372.08	1341010.98	Картометрический	1.00	-
62	484365.93	1340904.30	Картометрический	1.00	-
63	484450.62	1340912.25	Картометрический	1.00	-
64	484475.58	1340797.29	Картометрический	1.00	-
65	484598.83	1340825.74	Картометрический	1.00	-
66	484632.76	1340667.16	Картометрический	1.00	-
67	484527.22	1340653.35	Картометрический	1.00	-
68	484440.17	1340630.25	Картометрический	1.00	-
69	484312.49	1340589.95	Картометрический	1.00	-
70	484260.55	1340693.19	Картометрический	1.00	-
71	484221.00	1340683.47	Картометрический	1.00	-
72	484209.00	1340680.00	Картометрический	1.00	-
73	484217.38	1340636.37	Картометрический	1.00	-
74	484075.35	1340600.42	Картометрический	1.00	-
75	483970.30	1340583.32	Картометрический	1.00	-
76	483795.53	1340537.84	Картометрический	1.00	-
77	483793.98	1340543.35	Аналитический	0.10	-
78	483759.42	1340533.16	Аналитический	0.10	-
79	483760.83	1340528.81	Аналитический	0.10	-
80	483740.78	1340523.22	Картометрический	1.00	-
81	483675.05	1340496.81	Картометрический	1.00	-
82	483635.37	1340629.06	Картометрический	1.00	-

1	2	3	4	5	6
83	483586.78	1340616.36	Картометрический	1.00	-
84	483475.17	1340593.61	Картометрический	1.00	-
85	483407.43	1340576.15	Картометрический	1.00	-
86	483331.55	1340558.79	Картометрический	1.00	-
87	483243.44	1340529.95	Картометрический	1.00	-
88	483227.56	1340516.77	Картометрический	1.00	-
89	483211.81	1340501.50	Картометрический	1.00	-
90	483186.72	1340500.46	Картометрический	1.00	-
91	483192.56	1340371.67	Картометрический	1.00	-
92	482974.70	1340321.69	Картометрический	1.00	-
93	482977.14	1340314.76	Картометрический	1.00	-
94	482985.99	1340295.22	Картометрический	1.00	-
95	482989.20	1340284.35	Картометрический	1.00	-
96	482982.77	1340281.24	Картометрический	1.00	-
97	482985.60	1340275.06	Картометрический	1.00	-
98	482976.50	1340270.75	Картометрический	1.00	-
99	482978.89	1340265.69	Картометрический	1.00	-
100	482952.41	1340255.27	Картометрический	1.00	-
101	482944.97	1340250.76	Картометрический	1.00	-
102	482941.76	1340258.65	Картометрический	1.00	-
103	482938.12	1340256.94	Картометрический	1.00	-
104	482937.39	1340256.60	Картометрический	1.00	-
105	482909.03	1340306.62	Картометрический	1.00	-
106	482891.29	1340303.58	Картометрический	1.00	-
107	482788.25	1340252.07	Картометрический	1.00	-
108	482711.17	1340193.19	Картометрический	1.00	-
109	482574.83	1340111.60	Картометрический	1.00	-
110	482491.53	1340060.32	Картометрический	1.00	-
111	482455.89	1340038.00	Картометрический	1.00	-
112	482372.22	1339979.51	Картометрический	1.00	-
113	482250.97	1339890.41	Картометрический	1.00	-
114	482182.41	1339818.36	Картометрический	1.00	-
115	482144.65	1339756.83	Картометрический	1.00	-
116	482134.07	1339742.30	Картометрический	1.00	-
117	482101.62	1339697.87	Картометрический	1.00	-
118	482092.60	1339685.26	Картометрический	1.00	-
119	482056.90	1339640.95	Картометрический	1.00	-
120	481985.24	1339561.93	Картометрический	1.00	-
121	481918.23	1339507.70	Картометрический	1.00	-
122	481782.20	1339405.66	Картометрический	1.00	-
123	481744.81	1339462.80	Картометрический	1.00	-
124	481713.25	1339470.73	Картометрический	1.00	-
125	481689.32	1339467.17	Картометрический	1.00	-
126	481637.56	1339456.68	Картометрический	1.00	-
127	481613.95	1339451.90	Картометрический	1.00	-
128	481473.19	1339438.06	Картометрический	1.00	-
129	481444.57	1339431.01	Картометрический	1.00	-
130	481284.23	1339395.47	Картометрический	1.00	-

1	2	3	4	5	6
131	481258.51	1339390.23	Картометрический	1.00	-
132	481195.98	1339377.49	Картометрический	1.00	-
133	481165.33	1339371.24	Картометрический	1.00	-
134	481051.03	1339348.95	Картометрический	1.00	-
135	481003.59	1339338.27	Картометрический	1.00	-
136	480958.26	1339314.23	Картометрический	5.00	-
137	480992.47	1339164.47	Картометрический	5.00	-
138	480994.75	1339154.44	Картометрический	5.00	-
139	481014.16	1338980.93	Картометрический	1.00	-
140	481202.49	1339018.97	Картометрический	1.00	-
141	481286.34	1339049.93	Картометрический	1.00	-
142	481423.39	1339052.80	Картометрический	1.00	-
143	481462.83	1339039.21	Картометрический	1.00	-
144	481488.25	1339059.51	Картометрический	1.00	-
145	481545.58	1339058.74	Картометрический	1.00	-
146	481604.85	1339059.13	Картометрический	1.00	-
147	481668.37	1339055.25	Картометрический	1.00	-
148	481715.25	1339045.18	Картометрический	1.00	-
149	481764.44	1339038.60	Картометрический	1.00	-
150	481811.31	1339045.57	Картометрический	1.00	-
151	481898.25	1339048.88	Картометрический	1.00	-
152	481922.07	1339054.90	Картометрический	1.00	-
153	481968.97	1339061.84	Картометрический	1.00	-
154	481965.48	1338980.49	Картометрический	1.00	-
155	481966.65	1338904.57	Картометрический	1.00	-
156	481946.89	1338878.23	Картометрический	1.00	-
157	481909.32	1338869.70	Картометрический	1.00	-
158	481884.52	1338878.23	Картометрический	1.00	-
159	481846.18	1338904.95	Картометрический	1.00	-
160	481808.60	1338916.57	Картометрический	1.00	-
161	481781.87	1338913.86	Картометрический	1.00	-
162	481762.12	1338901.85	Картометрический	1.00	-
163	481731.13	1338849.17	Картометрический	1.00	-
164	481698.20	1338822.44	Картометрический	1.00	-
165	481682.71	1338827.09	Картометрический	1.00	-
166	481645.96	1338863.62	Картометрический	1.00	-
167	481665.74	1338807.97	Картометрический	1.00	-
168	481719.15	1338712.34	Картометрический	1.00	-
169	481558.43	1338611.10	Картометрический	1.00	-
170	481540.52	1338587.98	Картометрический	1.00	-
171	481637.55	1338438.12	Картометрический	1.00	-
172	481645.55	1338425.78	Картометрический	1.00	-
173	481702.80	1338468.65	Картометрический	1.00	-
174	481792.28	1338346.60	Картометрический	1.00	-
175	481878.12	1338349.10	Картометрический	1.00	-
176	481878.36	1338349.54	Картометрический	1.00	-
177	481894.90	1338399.83	Картометрический	1.00	-
178	481913.98	1338412.07	Картометрический	1.00	-

1	2	3	4	5	6
179	481914.48	1338412.13	Картометрический	1.00	-
180	481917.69	1338418.83	Картометрический	1.00	-
181	481933.95	1338452.98	Картометрический	1.00	-
182	481946.22	1338482.77	Картометрический	1.00	-
183	481964.43	1338527.06	Картометрический	1.00	-
184	481973.79	1338549.82	Картометрический	1.00	-
185	481980.42	1338562.03	Картометрический	1.00	-
186	482012.28	1338613.84	Картометрический	1.00	-
187	482071.61	1338695.45	Картометрический	1.00	-
188	482162.01	1338822.62	Картометрический	1.00	-
189	482258.51	1338945.08	Картометрический	1.00	-
190	482321.69	1339026.99	Картометрический	1.00	-
191	482341.80	1339051.37	Картометрический	1.00	-
192	482451.16	1339195.54	Картометрический	1.00	-
193	482487.20	1339246.39	Картометрический	1.00	-
194	482511.51	1339288.01	Картометрический	1.00	-
195	482521.68	1339314.85	Картометрический	1.00	-
196	482534.05	1339345.38	Картометрический	1.00	-
197	482559.73	1339403.50	Картометрический	1.00	-
198	482598.30	1339483.08	Картометрический	1.00	-
199	482613.95	1339511.92	Картометрический	1.00	-
200	482651.04	1339571.51	Картометрический	1.00	-
201	482700.89	1339626.92	Картометрический	1.00	-
202	482756.88	1339664.97	Картометрический	1.00	-
203	482846.25	1339711.93	Картометрический	1.00	-
204	482889.50	1339733.01	Картометрический	1.00	-
205	483002.80	1339781.18	Картометрический	1.00	-
206	483071.82	1339806.25	Картометрический	1.00	-
207	483076.12	1339809.05	Картометрический	1.00	-
208	483078.90	1339812.37	Картометрический	1.00	-
209	483081.67	1339817.26	Картометрический	1.00	-
210	483088.15	1339817.68	Картометрический	1.00	-
211	483089.50	1339813.84	Картометрический	1.00	-
212	483090.50	1339812.22	Картометрический	1.00	-
213	483092.15	1339811.68	Картометрический	1.00	-
214	483100.37	1339811.62	Картометрический	1.00	-
215	483102.61	1339802.42	Картометрический	1.00	-
216	483083.81	1339797.53	Картометрический	1.00	-
217	483072.65	1339793.25	Картометрический	1.00	-
218	483010.29	1339766.16	Картометрический	1.00	-
219	482853.02	1339695.37	Картометрический	1.00	-
220	482763.41	1339648.99	Картометрический	1.00	-
221	482712.52	1339615.76	Картометрический	1.00	-
222	482664.86	1339562.30	Картометрический	1.00	-
223	482627.59	1339502.47	Картометрический	1.00	-
224	482613.56	1339478.50	Картометрический	1.00	-
225	482571.86	1339396.81	Картометрический	1.00	-
226	482544.18	1339335.45	Картометрический	1.00	-

1	2	3	4	5	6
227	482527.65	1339297.37	Картометрический	1.00	-
228	482509.53	1339260.81	Картометрический	1.00	-
229	482497.75	1339240.30	Картометрический	1.00	-
230	482462.24	1339186.44	Картометрический	1.00	-
231	482350.67	1339039.14	Картометрический	1.00	-
232	482335.34	1339018.80	Картометрический	1.00	-
233	482273.22	1338935.69	Картометрический	1.00	-
234	482271.12	1338931.06	Картометрический	1.00	-
235	482270.88	1338927.20	Картометрический	1.00	-
236	482273.74	1338921.82	Картометрический	1.00	-
237	482268.65	1338915.29	Картометрический	1.00	-
238	482262.84	1338917.01	Картометрический	1.00	-
239	482260.75	1338916.78	Картометрический	1.00	-
240	482259.03	1338915.90	Картометрический	1.00	-
241	482179.26	1338808.42	Картометрический	1.00	-
242	482086.02	1338683.85	Картометрический	1.00	-
243	482028.96	1338602.04	Картометрический	1.00	-
244	482009.01	1338570.30	Картометрический	1.00	-
245	482105.39	1338473.82	Картометрический	1.00	-
246	482148.30	1338450.83	Картометрический	1.00	-
247	482247.24	1338582.71	Картометрический	1.00	-
248	482378.57	1338767.66	Картометрический	1.00	-
249	482392.95	1338824.12	Картометрический	1.00	-
250	482472.03	1338902.87	Картометрический	1.00	-
251	482486.69	1338918.22	Картометрический	1.00	-
252	482550.86	1338997.17	Картометрический	1.00	-
253	482610.56	1339080.23	Картометрический	1.00	-
254	482656.02	1339160.25	Картометрический	1.00	-
255	482665.37	1339174.53	Картометрический	1.00	-
256	482738.23	1339335.28	Картометрический	1.00	-
257	482846.61	1339465.46	Картометрический	1.00	-
258	482888.76	1339409.13	Картометрический	1.00	-
259	482936.16	1339319.47	Картометрический	1.00	-
260	482908.01	1339296.61	Картометрический	1.00	-
261	482878.08	1339266.34	Картометрический	1.00	-
262	482859.51	1339243.65	Картометрический	1.00	-
263	482752.65	1339113.03	Картометрический	1.00	-
264	482899.22	1338988.31	Картометрический	1.00	-
265	482945.06	1338949.31	Картометрический	1.00	-
266	482997.34	1338940.02	Картометрический	1.00	-
267	483117.21	1338958.24	Картометрический	1.00	-
268	483124.85	1338968.39	Картометрический	1.00	-
269	483168.26	1339065.22	Картометрический	1.00	-
270	483208.39	1339106.34	Картометрический	1.00	-
271	483228.05	1339143.66	Картометрический	1.00	-
272	483239.89	1339158.80	Картометрический	1.00	-
273	483251.85	1339178.25	Картометрический	1.00	-
274	483285.16	1339209.11	Картометрический	1.00	-

1	2	3	4	5	6
275	483323.84	1339166.45	Картометрический	1.00	-
276	483378.14	1339063.12	Картометрический	1.00	-
277	483471.02	1338948.77	Картометрический	1.00	-
278	483507.27	1338907.84	Картометрический	1.00	-
279	483528.50	1338883.87	Картометрический	1.00	-
280	483564.73	1338842.96	Картометрический	1.00	-
281	483630.95	1338870.08	Картометрический	1.00	-
282	483719.47	1338937.23	Картометрический	1.00	-
283	483741.49	1338936.00	Картометрический	1.00	-
284	483833.92	1338984.43	Картометрический	1.00	-
285	483847.33	1339023.19	Картометрический	1.00	-
286	483809.94	1339112.81	Картометрический	1.00	-
287	483755.12	1339198.16	Картометрический	1.00	-
288	483737.42	1339218.68	Картометрический	1.00	-
289	483714.92	1339243.96	Картометрический	1.00	-
290	483699.82	1339260.46	Картометрический	1.00	-
291	483706.99	1339282.37	Картометрический	1.00	-
292	483732.86	1339306.51	Картометрический	1.00	-
293	484077.29	1339391.54	Картометрический	1.00	-
294	484103.32	1339401.42	Картометрический	1.00	-
295	484307.59	1339491.66	Картометрический	1.00	-
296	484460.86	1339537.93	Картометрический	1.00	-
297	484479.96	1339543.17	Картометрический	1.00	-
298	484614.41	1339617.60	Картометрический	1.00	-
299	484614.89	1339617.76	Картометрический	1.00	-
300	484705.85	1339648.58	Картометрический	1.00	-
301	484706.33	1339648.74	Картометрический	1.00	-
302	484801.49	1339680.41	Картометрический	1.00	-
303	484801.97	1339680.57	Картометрический	1.00	-
304	484897.26	1339712.63	Картометрический	1.00	-
305	484897.74	1339712.79	Картометрический	1.00	-
306	484907.66	1339718.75	Картометрический	1.00	-
307	484899.32	1339754.34	Картометрический	1.00	-
308	484929.18	1339763.20	Картометрический	1.00	-
309	484912.95	1339822.68	Картометрический	1.00	-
310	484907.74	1339851.45	Картометрический	1.00	-
311	484925.00	1339857.37	Картометрический	1.00	-
312	484911.70	1339900.61	Картометрический	1.00	-
313	484908.77	1339911.36	Картометрический	1.00	-
314	484705.77	1339854.39	Картометрический	1.00	-
315	484546.90	1339801.71	Картометрический	1.00	-
316	484525.20	1339867.17	Картометрический	1.00	-
317	484494.22	1339940.39	Картометрический	1.00	-
318	484481.43	1339943.48	Картометрический	1.00	-
319	484403.96	1339922.18	Картометрический	1.00	-
320	484201.52	1339846.52	Картометрический	1.00	-
321	484142.49	1339798.22	Картометрический	1.00	-
322	484029.76	1339756.00	Картометрический	1.00	-

1	2	3	4	5	6
323	483961.59	1339744.38	Картометрический	1.00	-
324	483910.84	1339733.53	Картометрический	1.00	-
325	483700.89	1339671.55	Картометрический	1.00	-
326	483669.90	1339665.35	Картометрический	1.00	-
327	483527.35	1339616.55	Картометрический	1.00	-
328	483491.13	1339722.30	Картометрический	1.00	-
329	483547.88	1339749.03	Картометрический	1.00	-
330	483619.73	1339792.60	Картометрический	1.00	-
331	483664.09	1339812.75	Картометрический	1.00	-
332	483755.51	1339840.83	Картометрический	1.00	-
333	483866.68	1339860.20	Картометрический	1.00	-
334	483973.01	1339900.10	Картометрический	1.00	-
335	484100.68	1339950.05	Картометрический	1.00	-
336	484144.85	1339864.07	Картометрический	1.00	-
337	484179.49	1339878.84	Картометрический	1.00	-
338	484142.02	1339953.98	Картометрический	1.00	-
339	484146.21	1339971.48	Картометрический	1.00	-
340	484352.44	1340046.52	Картометрический	1.00	-
341	484395.09	1340065.77	Картометрический	1.00	-
342	484422.55	1340079.84	Картометрический	1.00	-
343	484465.94	1340118.96	Картометрический	1.00	-
344	484479.50	1340126.71	Картометрический	1.00	-
345	484492.28	1340103.85	Картометрический	1.00	-
346	484545.06	1340115.26	Картометрический	1.00	-
347	484561.79	1340118.77	Картометрический	1.00	-
348	484571.64	1340086.17	Картометрический	1.00	-
349	484589.31	1340092.11	Картометрический	1.00	-
350	484631.78	1340126.00	Картометрический	1.00	-
351	484682.73	1340130.22	Картометрический	1.00	-
352	484905.18	1340165.01	Картометрический	1.00	-
353	484924.73	1340164.86	Картометрический	1.00	-
354	485126.09	1340175.22	Картометрический	1.00	-
355	485230.65	1340143.78	Картометрический	1.00	-
356	485238.00	1340347.46	Картометрический	1.00	-
357	485259.80	1340355.65	Картометрический	1.00	-
358	485317.07	1340377.99	Картометрический	1.00	-
359	485404.06	1340411.54	Картометрический	1.00	-
360	485486.01	1340437.76	Картометрический	1.00	-
361	485541.18	1340441.06	Картометрический	1.00	-
362	485597.89	1340435.85	Картометрический	1.00	-
363	485649.94	1340407.00	Картометрический	1.00	-
364	485669.11	1340388.88	Картометрический	1.00	-
365	485810.17	1340359.36	Картометрический	1.00	-
366	485819.85	1340285.68	Картометрический	1.00	-
367	485825.31	1340210.65	Картометрический	1.00	-
368	486066.78	1340296.51	Картометрический	5.00	-
369	486080.63	1340359.84	Картометрический	5.00	-
370	486107.57	1340349.21	Картометрический	5.00	-

1	2	3	4	5	6
371	486131.34	1340351.35	Картометрический	5.00	-
372	486216.84	1340391.42	Картометрический	5.00	-
1	486349.52	1340462.05	Картометрический	5.00	-
373	483490.61	1339448.10	Картометрический	1.00	-
374	483470.05	1339508.81	Картометрический	1.00	-
375	483466.31	1339519.86	Картометрический	1.00	-
376	483443.07	1339588.59	Картометрический	1.00	-
377	483428.39	1339631.81	Картометрический	1.00	-
378	483298.14	1339577.99	Картометрический	1.00	-
379	483286.79	1339573.40	Картометрический	1.00	-
380	483361.55	1339399.86	Картометрический	1.00	-
373	483490.61	1339448.10	Картометрический	1.00	-
381	483247.26	1340104.11	Картометрический	1.00	-
382	483233.91	1340158.42	Картометрический	1.00	-
383	483016.80	1340117.65	Картометрический	1.00	-
384	483009.05	1340114.16	Картометрический	1.00	-
385	483007.50	1340103.70	Картометрический	1.00	-
386	483041.59	1340039.79	Картометрический	1.00	-
387	483102.36	1340037.63	Картометрический	1.00	-
388	483142.87	1340042.86	Картометрический	1.00	-
389	483155.28	1340045.45	Картометрический	1.00	-
390	483161.18	1340048.27	Картометрический	1.00	-
391	483158.39	1340056.50	Картометрический	1.00	-
392	483191.99	1340072.02	Картометрический	1.00	-
393	483227.78	1340097.00	Картометрический	1.00	-
381	483247.26	1340104.11	Картометрический	1.00	-
394	484207.47	1340908.69	Картометрический	1.00	-
395	484157.48	1341005.31	Картометрический	1.00	-
396	484104.52	1341125.71	Картометрический	1.00	-
397	483896.03	1341058.78	Картометрический	1.00	-
398	483963.18	1340879.52	Картометрический	1.00	-
399	484017.78	1340895.13	Картометрический	1.00	-
400	484087.77	1340909.24	Картометрический	1.00	-
401	484168.10	1340912.92	Картометрический	1.00	-
394	484207.47	1340908.69	Картометрический	1.00	-
402	482974.23	1340656.93	Картометрический	1.00	-
403	482974.34	1340683.35	Картометрический	1.00	-
404	482932.24	1340798.24	Картометрический	1.00	-
405	482912.90	1340851.65	Картометрический	1.00	-
406	482860.02	1341009.00	Картометрический	1.00	-
407	482825.47	1341105.10	Картометрический	1.00	-
408	482800.00	1341152.55	Картометрический	1.00	-
409	482757.28	1341140.91	Картометрический	1.00	-
410	482617.79	1341099.57	Картометрический	1.00	-

1	2	3	4	5	6
411	482605.94	1341054.23	Картометрический	1.00	-
412	482431.34	1341009.39	Картометрический	1.00	-
413	482558.22	1340708.74	Картометрический	1.00	-
414	482564.61	1340715.78	Картометрический	1.00	-
415	482722.39	1340750.26	Картометрический	1.00	-
416	482779.41	1340569.20	Картометрический	1.00	-
417	482951.49	1340646.54	Картометрический	1.00	-
402	482974.23	1340656.93	Картометрический	1.00	-
418	482430.20	1340154.23	Картометрический	1.00	-
419	482377.89	1340234.34	Картометрический	1.00	-
420	482346.69	1340281.37	Картометрический	1.00	-
421	482336.58	1340295.06	Картометрический	1.00	-
422	482563.38	1340443.04	Картометрический	1.00	-
423	482613.23	1340472.41	Картометрический	1.00	-
424	482600.94	1340506.61	Картометрический	1.00	-
425	482555.35	1340704.34	Картометрический	1.00	-
426	482507.93	1340631.68	Картометрический	1.00	-
427	482449.74	1340611.89	Картометрический	1.00	-
428	482014.65	1340325.38	Картометрический	1.00	-
429	481995.71	1340248.52	Картометрический	1.00	-
430	481991.18	1340243.49	Картометрический	1.00	-
431	482023.28	1340142.66	Картометрический	1.00	-
432	482056.52	1340077.90	Картометрический	1.00	-
433	482141.35	1339948.52	Картометрический	1.00	-
434	482223.86	1339996.17	Картометрический	1.00	-
435	482336.97	1340093.40	Картометрический	1.00	-
436	482385.39	1340127.48	Картометрический	1.00	-
418	482430.20	1340154.23	Картометрический	1.00	-
3. Сведения о характерных точках части (частей) границы объекта					
Обозначение характерных точек части границы	Координаты, м		Метод определения координат характерной точки	Средняя квадратическая погрешность положения характерной точки (M _t), м	Описание обозначения точки на местности (при наличии)
	X	Y			
1	2	3	4	5	6
Часть №					
-	-	-	-	-	-

Рисунок 4
План границ области



Приложение № 4
к приказу департамента
архитектуры и градостроительства
Воронежской области
от 17.05.2023 № 45-01-04/368

«ОПИСАНИЕ МЕСТОПОЛОЖЕНИЯ ГРАНИЦ

Зона сельскохозяйственного использования в границах населенного пункта
села Красный Лог - СХ1/1

(наименование объекта, местоположение границ которого описано
(далее - объект)

Раздел 1

Сведения об объекте		
№ п/п	Характеристики объекта	Описание характеристик
1	2	3
1	Местоположение объекта	Воронежская область, Каширский муниципальный район, Краснологское сельское поселение, село Красный Лог
2	Площадь объекта \pm величина погрешности определения площади ($P \pm \text{Дельта } P$)	-
3	Иные характеристики объекта	-

Сведения о местоположении границ объекта					
1. Система координат: МСК - 36, зона 1					
2. Сведения о характерных точках границ объекта					
Обозначение характерных точек границ	Координаты, м		Метод определения координат характерной точки	Средняя квадратическая погрешность положения характерной точки (Мп), м	Описание обозначения точки на местности (при наличии)
	X	Y			
1	2	3	4	5	6
1	485509.71	1340198.36	Картометрический	1.00	-
2	485486.01	1340437.76	Картометрический	1.00	-
3	485404.06	1340411.54	Картометрический	1.00	-
4	485317.07	1340377.99	Картометрический	1.00	-
5	485259.80	1340355.65	Картометрический	1.00	-
6	485238.00	1340347.46	Картометрический	1.00	-
7	485230.65	1340143.78	Картометрический	1.00	-
8	485285.58	1340133.52	Картометрический	1.00	-
9	485372.27	1340145.61	Картометрический	1.00	-
10	485464.58	1340187.26	Картометрический	1.00	-
1	485509.71	1340198.36	Картометрический	1.00	-
11	484705.77	1339854.39	Картометрический	1.00	-
12	484687.11	1339900.01	Картометрический	1.00	-
13	484649.15	1340054.52	Картометрический	1.00	-
14	484631.78	1340126.00	Картометрический	1.00	-
15	484589.31	1340092.11	Картометрический	1.00	-
16	484571.64	1340086.17	Картометрический	1.00	-
17	484561.79	1340118.77	Картометрический	1.00	-
18	484545.06	1340115.26	Картометрический	1.00	-
19	484492.28	1340103.85	Картометрический	1.00	-
20	484479.50	1340126.71	Картометрический	1.00	-
21	484465.94	1340118.96	Картометрический	1.00	-
22	484422.55	1340079.84	Картометрический	1.00	-
23	484395.09	1340065.77	Картометрический	1.00	-
24	484352.44	1340046.52	Картометрический	1.00	-
25	484146.21	1339971.48	Картометрический	1.00	-
26	484142.02	1339953.98	Картометрический	1.00	-
27	484179.49	1339878.84	Картометрический	1.00	-
28	484144.85	1339864.07	Картометрический	1.00	-
29	484100.68	1339950.05	Картометрический	1.00	-
30	483973.01	1339900.10	Картометрический	1.00	-

1	2	3	4	5	6
31	483866.68	1339860.20	Картометрический	1.00	-
32	483755.51	1339840.83	Картометрический	1.00	-
33	483664.09	1339812.75	Картометрический	1.00	-
34	483619.73	1339792.60	Картометрический	1.00	-
35	483547.88	1339749.03	Картометрический	1.00	-
36	483491.13	1339722.30	Картометрический	1.00	-
37	483527.35	1339616.55	Картометрический	1.00	-
38	483669.90	1339665.35	Картометрический	1.00	-
39	483700.89	1339671.55	Картометрический	1.00	-
40	483910.84	1339733.53	Картометрический	1.00	-
41	483961.59	1339744.38	Картометрический	1.00	-
42	484029.76	1339756.00	Картометрический	1.00	-
43	484142.49	1339798.22	Картометрический	1.00	-
44	484201.52	1339846.52	Картометрический	1.00	-
45	484403.96	1339922.18	Картометрический	1.00	-
46	484481.43	1339943.48	Картометрический	1.00	-
47	484494.22	1339940.39	Картометрический	1.00	-
48	484525.20	1339867.17	Картометрический	1.00	-
49	484546.90	1339801.71	Картометрический	1.00	-
11	484705.77	1339854.39	Картометрический	1.00	-
50	484632.76	1340667.16	Картометрический	1.00	-
51	484598.83	1340825.74	Картометрический	1.00	-
52	484475.58	1340797.29	Картометрический	1.00	-
53	484450.62	1340912.25	Картометрический	1.00	-
54	484365.93	1340904.30	Картометрический	1.00	-
55	484260.48	1340886.60	Картометрический	1.00	-
56	484230.03	1340890.51	Картометрический	1.00	-
57	484207.47	1340908.69	Картометрический	1.00	-
58	484168.10	1340912.92	Картометрический	1.00	-
59	484087.77	1340909.24	Картометрический	1.00	-
60	484017.78	1340895.13	Картометрический	1.00	-
61	483963.18	1340879.52	Картометрический	1.00	-
62	483896.03	1341058.78	Картометрический	1.00	-
63	483851.27	1341044.42	Картометрический	1.00	-
64	483981.70	1340713.77	Картометрический	1.00	-
65	483941.39	1340705.84	Картометрический	1.00	-
66	483855.36	1340689.46	Картометрический	1.00	-
67	483752.75	1340659.76	Картометрический	1.00	-
68	483635.37	1340629.06	Картометрический	1.00	-
69	483675.05	1340496.81	Картометрический	1.00	-
70	483740.78	1340523.22	Картометрический	1.00	-
71	483760.83	1340528.81	Аналитический	0.10	-
72	483759.42	1340533.16	Аналитический	0.10	-

1	2	3	4	5	6
73	483793.98	1340543.35	Аналитический	0.10	-
74	483795.53	1340537.84	Картометрический	1.00	-
75	483970.30	1340583.32	Картометрический	1.00	-
76	484075.35	1340600.42	Картометрический	1.00	-
77	484217.38	1340636.37	Картометрический	1.00	-
78	484209.00	1340680.00	Картометрический	1.00	-
79	484221.00	1340683.47	Картометрический	1.00	-
80	484260.55	1340693.19	Картометрический	1.00	-
81	484312.49	1340589.95	Картометрический	1.00	-
82	484440.17	1340630.25	Картометрический	1.00	-
83	484527.22	1340653.35	Картометрический	1.00	-
50	484632.76	1340667.16	Картометрический	1.00	-
84	481966.65	1338904.57	Картометрический	1.00	-
85	481965.48	1338980.49	Картометрический	1.00	-
86	481968.97	1339061.84	Картометрический	1.00	-
87	481922.07	1339054.90	Картометрический	1.00	-
88	481898.25	1339048.88	Картометрический	1.00	-
89	481811.31	1339045.57	Картометрический	1.00	-
90	481764.44	1339038.60	Картометрический	1.00	-
91	481715.25	1339045.18	Картометрический	1.00	-
92	481668.37	1339055.25	Картометрический	1.00	-
93	481604.85	1339059.13	Картометрический	1.00	-
94	481545.58	1339058.74	Картометрический	1.00	-
95	481488.25	1339059.51	Картометрический	1.00	-
96	481462.83	1339039.21	Картометрический	1.00	-
97	481475.88	1338977.68	Картометрический	1.00	-
98	481513.08	1338864.92	Картометрический	1.00	-
99	481581.51	1338889.55	Картометрический	1.00	-
100	481597.65	1338889.16	Картометрический	1.00	-
101	481619.74	1338883.11	Картометрический	1.00	-
102	481645.96	1338863.62	Картометрический	1.00	-
103	481682.71	1338827.09	Картометрический	1.00	-
104	481698.20	1338822.44	Картометрический	1.00	-
105	481731.13	1338849.17	Картометрический	1.00	-
106	481762.12	1338901.85	Картометрический	1.00	-
107	481781.87	1338913.86	Картометрический	1.00	-
108	481808.60	1338916.57	Картометрический	1.00	-
109	481846.18	1338904.95	Картометрический	1.00	-
110	481884.52	1338878.23	Картометрический	1.00	-
111	481909.32	1338869.70	Картометрический	1.00	-
112	481946.89	1338878.23	Картометрический	1.00	-
84	481966.65	1338904.57	Картометрический	1.00	-

1	2	3	4	5	6
113	482491.53	1340060.32	Картометрический	1.00	-
114	482430.20	1340154.23	Картометрический	1.00	-
115	482385.39	1340127.48	Картометрический	1.00	-
116	482336.97	1340093.40	Картометрический	1.00	-
117	482223.86	1339996.17	Картометрический	1.00	-
118	482141.35	1339948.52	Картометрический	1.00	-
119	482056.52	1340077.90	Картометрический	1.00	-
120	482023.28	1340142.66	Картометрический	1.00	-
121	481999.61	1340130.76	Картометрический	1.00	-
122	482019.53	1340086.72	Картометрический	1.00	-
123	482028.28	1340065.40	Картометрический	1.00	-
124	481963.74	1340013.09	Картометрический	1.00	-
125	481936.84	1339964.22	Картометрический	1.00	-
126	481857.50	1339851.85	Картометрический	1.00	-
127	481679.27	1339662.93	Картометрический	1.00	-
128	481649.05	1339637.34	Картометрический	1.00	-
129	481744.81	1339462.80	Картометрический	1.00	-
130	481782.20	1339405.66	Картометрический	1.00	-
131	481918.23	1339507.70	Картометрический	1.00	-
132	481985.24	1339561.93	Картометрический	1.00	-
133	482056.90	1339640.95	Картометрический	1.00	-
134	482092.60	1339685.26	Картометрический	1.00	-
135	482101.62	1339697.87	Картометрический	1.00	-
136	482134.07	1339742.30	Картометрический	1.00	-
137	482144.65	1339756.83	Картометрический	1.00	-
138	482182.41	1339818.36	Картометрический	1.00	-
139	482250.97	1339890.41	Картометрический	1.00	-
140	482372.22	1339979.51	Картометрический	1.00	-
141	482455.89	1340038.00	Картометрический	1.00	-
113	482491.53	1340060.32	Картометрический	1.00	-

3. Сведения о характерных точках части (частей) границы объекта

Обозначение характерных точек части границы	Координаты, м		Метод определения координат характерной точки	Средняя квадратическая погрешность положения характерной точки (M _t), м	Описание обозначения точки на местности (при наличии)
	X	Y			
1	2	3	4	5	6
Часть №					
-	-	-	-	-	-

