Правовое управление правительства Воронежской области
ЗАРЕГИСТРИРОВАНО
«24» 05 2023г.
Регистрационный номер № 520

ДЕПАРТАМЕНТ АРХИТЕКТУРЫ И ГРАДОСТРОИТЕЛЬСТВА ВОРОНЕЖСКОЙ ОБЛАСТИ

05.05.2023 **ПРИКАЗ** № 45-01-04/334

г. Воронеж

Об утверждении правил землепользования и застройки Тамбовского сельского поселения Терновского муниципального района Воронежской области

В соответствии с Градостроительным кодексом Российской Федерации, Федеральным законом от 06.10.2003 № 131-ФЗ «Об общих принципах организации местного самоуправления в Российской Федерации», законами Воронежской области от 07.07.2006 № 61-ОЗ «О регулировании градостроительной деятельности в Воронежской области», от 20.12.2018 № 173-ОЗ «О перераспределении полномочий по утверждению правил землепользования и застройки между органами местного самоуправления поселений Воронежской области, городского округа город Нововоронеж, Борисоглебского городского округа и исполнительными органами государственной власти Воронежской области», постановлением Правительства Воронежской области от 31.12.2014 № 1240 «Об утверждении Положения о департаменте архитектуры и градостроительства Воронежской области», на основании приказа департамента архитектуры и градостроительства Воронежской области от 30.12.2019 № 45-01-04/900 «О подготовке проектов правил землепользования и застройки поселений Богучарского, Бутурлиновского, Грибановского, Калачеевского, Каменского, Кантемировского, Нижнедевицкого, Новохопёрского, Острогожского,

Петропавловского, Поворинского, Репьёвского, Россошанского, Таловского, Терновского и Эртильского муниципальных районов и Борисоглебского городского округа Воронежской области», с учетом заключений о результатах публичных слушаний от 12.01.2023 № 1, № 2, № 3, № 4

п р и к а з ы в а ю:

1. Утвердить правила землепользования и застройки Тамбовского сельского поселения Терновского муниципального района Воронежской области согласно приложению к настоящему приказу.

2. Признать утратившими силу следующие решения Совета народных депутатов Тамбовского сельского поселения Терновского муниципального района Воронежской области:

- от 31.01.2012 № 50 «Об утверждении Правил землепользования и застройки Тамбовского сельского поселения Терновского муниципального района Воронежской области»;

- от 14.11.2016 № 35 «О внесении изменений в решение Совета народных депутатов Тамбовского Сельского поселения №50 от 31.01.2012 года «Об утверждении Правил землепользования и застройки Тамбовского сельского поселения Терновского муниципального района Воронежской области»;

- от 28.08.2018 № 46 «О внесении изменений в решение Совета народных депутатов Тамбовского Сельского поселения №50 от 31.01.2012 года «Об утверждении Правил землепользования и застройки Тамбовского сельского поселения Терновского муниципального района Воронежской области».

3. Контроль исполнения настоящего приказа возложить на заместителя руководителя департамента архитектуры и градостроительства Воронежской области – начальника отдела территориального планирования Беляеву С.М.

Руководитель департамента
архитектуры и градостроительства
Воронежской области А.А. Еренков

Приложение

УТВЕРЖДЕНЫ
приказом департамента
архитектуры и градостроительства
Воронежской области
от 05.05.2023 № 45-01-04/334

ПРАВИЛА ЗЕМЛЕПОЛЬЗОВАНИЯ И ЗАСТРОЙКИ ТАМБОВСКОГО СЕЛЬСКОГО ПОСЕЛЕНИЯ ТЕРНОВСКОГО МУНИЦИПАЛЬНОГО РАЙОНА ВОРОНЕЖСКОЙ ОБЛАСТИ

ЧАСТЬ I. ПОРЯДОК ПРИМЕНЕНИЯ ПРАВИЛ ЗЕМЛЕПОЛЬЗОВАНИЯ И ЗАСТРОЙКИ И ВНЕСЕНИЯ В НИХ ИЗМЕНЕНИЙ

Раздел 1. Общие положения

1. Предмет регулирования и цели подготовки правил землепользования и застройки Тамбовского сельского поселения Терновского муниципального района Воронежской области

1. Правила землепользования и застройки Тамбовского сельского поселения Терновского муниципального района Воронежской области (далее – Правила) являются документом градостроительного зонирования, который утверждается нормативным правовым актом департамента архитектуры и градостроительства Воронежской области и в котором устанавливаются территориальные зоны, градостроительные регламенты, порядок применения такого документа и порядок внесения в него изменений.

2. Правила разработаны в соответствии с Градостроительным кодексом Российской Федерации (далее – ГрК РФ), Земельным кодексом Российской Федерации, Федеральным законом от 06.10.2003 № 131-ФЗ «Об общих принципах организации местного самоуправления в Российской Федерации», иными нормативными правовыми актами Российской Федерации, Воронежской области, муниципальными правовыми актами

муниципального образования с учетом положений нормативных актов и документов, определяющих основные направления социально-экономического и градостроительного развития муниципального образования, а также сведений Единого государственного реестра недвижимости, сведений, документов и материалов, содержащихся в государственных информационных системах обеспечения градостроительной деятельности.

3. Правила разработаны в целях:

– создания условий для устойчивого развития территории муниципального образования, сохранения окружающей среды и объектов культурного наследия;

– создания условий для планировки территории муниципального образования;

– обеспечения прав и законных интересов физических и юридических лиц, в том числе правообладателей земельных участков и объектов капитального строительства;

– создания условий для привлечения инвестиций, в том числе путем предоставления возможности выбора наиболее эффективных видов разрешенного использования земельных участков и объектов капитального строительства.

2. Основные понятия, используемые в Правилах

В настоящих Правилах используются основные понятия, установленные законодательством Российской Федерации.

3. Сфера применения Правил

1. Действие настоящих Правил распространяется на всю территорию Тамбовского сельского поселения Терновского муниципального района Воронежской области. Правила обязательны для соблюдения органами государственной власти, органами местного самоуправления, физическими и юридическими лицами, при осуществлении ими

градостроительной деятельности на территории Тамбовского сельского поселения Терновского муниципального района Воронежской области.

2. Настоящие Правила применяются наряду с:

– техническими регламентами и иными обязательными требованиями, установленными в соответствии с законодательством в целях обеспечения безопасности жизни и здоровья людей, надежности и безопасности зданий, строений и сооружений, сохранения окружающей природной среды и объектов культурного наследия;

– региональными и местными нормативами градостроительного проектирования.

4. Содержание и порядок применения Правил

1. Правила включают в себя:

1) порядок их применения и внесения изменений в Правила;

2) карту градостроительного зонирования;

3) градостроительные регламенты.

Обязательным приложением к настоящим Правилам являются сведения о границах территориальных зон, которые должны содержать графическое описание местоположения границ территориальных зон, перечень координат характерных точек этих границ в системе координат, используемой для ведения Единого государственного реестра недвижимости.

2. Порядок применения Правил и внесения в них изменений включает в себя положения:

1) о регулировании землепользования и застройки;

2) об изменении видов разрешенного использования земельных участков и объектов капитального строительства физическими и юридическими лицами;

3) о подготовке документации по планировке территории органами местного самоуправления;

4) о проведении общественных обсуждений или публичных слушаний по вопросам землепользования и застройки;

5) о внесении изменений в Правила;

6) о регулировании иных вопросов землепользования и застройки.

5. Использование объектов недвижимости, не соответствующих настоящим Правилам

1. Земельные участки или объекты капитального строительства, виды разрешенного использования, предельные (минимальные и (или) максимальные) размеры и предельные параметры которых не соответствуют градостроительному регламенту, могут использоваться без установления срока приведения их в соответствие с градостроительным регламентом, за исключением случаев, если использование таких земельных участков и объектов капитального строительства опасно для жизни или здоровья человека, для окружающей среды, объектов культурного наследия.

2. Реконструкция указанных в подпункте 1 настоящего пункта объектов капитального строительства может осуществляться только путем приведения таких объектов в соответствие с градостроительным регламентом или путем уменьшения их несоответствия предельным параметрам разрешенного строительства, реконструкции. Изменение видов разрешенного использования указанных земельных участков и объектов капитального строительства может осуществляться путем приведения их в соответствие с видами разрешенного использования земельных участков и объектов капитального строительства, установленными градостроительным регламентом.

3. В случае если использование указанных в подпункте 1 настоящего пункта земельных участков и объектов капитального строительства продолжается и опасно для жизни или здоровья человека, для окружающей среды, объектов культурного наследия, в соответствии с федеральными законами может быть наложен запрет на использование таких земельных участков и объектов.

6. Открытость и доступность информации о землепользовании и застройке

1. Настоящие Правила являются открытыми и общедоступными.

2. Настоящие Правила подлежат опубликованию в порядке, установленном для официального опубликования нормативных правовых актов Воронежской области, и размещению в федеральной государственной информационной системе территориального планирования и в государственной информационной системе обеспечения градостроительной деятельности.

Раздел 2. Положения о регулировании землепользования и застройки

7. Перераспределение полномочий между органами местного самоуправления Тамбовского сельского поселения Терновского муниципального района Воронежской области и департаментом архитектуры и градостроительства Воронежской области

1. На основании Закона Воронежской области от 20.12.2018 № 173-ОЗ «О перераспределении полномочий по утверждению правил землепользования и застройки между органами местного самоуправления поселений Воронежской области, городского округа город Нововоронеж, Борисоглебского городского округа и исполнительными органами государственной власти Воронежской области» (далее – Закон Воронежской области) и в соответствии со статьей 8.2 ГрК РФ, частью 3 статьи 6 Федерального закона от 21.12.2021 № 414-ФЗ «Об общих принципах организации публичной власти в субъектах Российской Федерации», частью 1.2 статьи 17 Федерального закона от 06.10.2003 № 131-ФЗ «Об общих принципах организации местного самоуправления в Российской Федерации» полномочия по утверждению Правил перераспределены между органами местного самоуправления Тамбовского сельского поселения Терновского муниципального района Воронежской области и департаментом архитектуры и градостроительства Воронежской области (далее – Уполномоченный орган) на срок, установленный Законом Воронежской области.

2. После истечения срока, указанного в Законе Воронежской области, полномочия Уполномоченного органа, предусмотренные настоящими Правилами, осуществляются органами местного самоуправления Тамбовского сельского поселения Терновского муниципального района Воронежской области в соответствии с требованиями ГрК РФ.

8. Полномочия Уполномоченного органа по вопросам землепользования и застройки

1. Полномочия Уполномоченного органа по вопросам землепользования и застройки включают:

1) принятие решений о подготовке проекта Правил, о подготовке проекта о внесении изменений в Правила;

2) утверждение Правил, утверждение внесения изменений в Правила;

3) принятие решений о предоставлении разрешений на условно разрешенный вид использования объектов капитального строительства или земельного участка;

4) принятие решений о предоставлении разрешения на отклонение от предельных параметров разрешенного строительства, реконструкции объектов капитального строительства;

5) иные полномочия в соответствии с действующим законодательством.

9. Комиссия по подготовке проектов Правил

1. Комиссия по подготовке проектов правил землепользования и застройки поселений Воронежской области, городского округа город Нововоронеж, Борисоглебского городского округа (далее – Комиссия) является специально созданным постоянно действующим коллегиальным органом при Уполномоченном органе в целях реализации полномочий, указанных в пункте 8 настоящих Правил, перераспределенных в

соответствии с Законом Воронежской области и обеспечения выполнения задач градостроительного зонирования.

2. Комиссия создается и прекращает свою деятельность приказом Уполномоченного органа.

3. Состав и порядок деятельности Комиссии утверждается приказом Уполномоченного органа.

Раздел 3. Положения об изменении видов разрешенного использования земельных участков и объектов капитального строительства физическими и юридическими лицами

10. Изменение видов разрешенного использования земельных участков и объектов капитального строительства

1. Для каждой из установленных настоящими Правилами территориальных зон могут устанавливаться основные, условно разрешенные и вспомогательные виды разрешенного использования земельных участков и объектов капитального строительства.

2. Изменение одного вида разрешенного использования земельных участков и объектов капитального строительства на другой вид такого использования осуществляется в соответствии с градостроительным регламентом при условии соблюдения требований технических регламентов.

3. Основные и вспомогательные виды разрешенного использования земельных участков и объектов капитального строительства правообладателями земельных участков и объектов капитального строительства, за исключением органов государственной власти, органов местного самоуправления, государственных и муниципальных учреждений, государственных и муниципальных унитарных предприятий, выбираются самостоятельно без дополнительных разрешений и согласования.

4. Решения об изменении одного вида разрешенного использования земельных участков и объектов капитального строительства, расположенных на землях, на которые действие градостроительных регламентов не

распространяется или для которых градостроительные регламенты не устанавливаются, на другой вид такого использования принимаются в соответствии с федеральными законами.

11. Предоставление разрешения на условно разрешенный вид использования земельного участка или объекта капитального строительства

1. Физическое или юридическое лицо, заинтересованное в предоставлении разрешения на условно разрешенный вид использования земельного участка или объекта капитального строительства (далее - разрешение на условно разрешенный вид использования), направляет заявление о предоставлении разрешения на условно разрешенный вид использования в Комиссию. Заявление о предоставлении разрешения на условно разрешенный вид использования может быть направлено в форме электронного документа, подписанного электронной подписью в соответствии с требованиями Федерального закона от 06.04.2011 № 63-ФЗ «Об электронной подписи».

2. Порядок предоставления разрешения на условно разрешенный вид использования земельного участка или объекта капитального строительства определен статьей 39 ГрК РФ.

3. Проект решения о предоставлении разрешения на условно разрешенный вид использования подлежит рассмотрению на общественных обсуждениях или публичных слушаниях, проводимых в порядке, установленном статьей 5.1 ГрК РФ, с учетом положений статьи 39 ГрК РФ.

12. Предоставление разрешения на отклонение от предельных параметров разрешенного строительства, реконструкции объектов капитального строительства

1. Правообладатели земельных участков, размеры которых меньше установленных градостроительным регламентом минимальных размеров земельных участков либо конфигурация, инженерно-геологические или иные характеристики которых неблагоприятны для застройки, вправе обратиться за разрешениями на отклонение от предельных параметров разрешенного

строительства, реконструкции объектов капитального строительства (далее также – разрешение на отклонение от предельных параметров).

2. Правообладатели земельных участков вправе обратиться за разрешениями на отклонение от предельных параметров разрешенного строительства, реконструкции объектов капитального строительства, если такое отклонение необходимо в целях однократного изменения одного или нескольких предельных параметров разрешенного строительства, реконструкции объектов капитального строительства, установленных градостроительным регламентом для конкретной территориальной зоны, не более чем на десять процентов.

3. Порядок предоставления разрешения на отклонение от предельных параметров определен статьей 40 ГрК РФ.

4. Проект решения о предоставлении разрешения на отклонение от предельных параметров подлежит рассмотрению на общественных обсуждениях или публичных слушаниях, проводимых в порядке, установленном статьей 5.1 ГрК РФ, с учетом положений статьи 39 ГрК РФ, за исключением случая, указанного в части 1.1 статьи 40 ГрК РФ.

Раздел 4. Положения о подготовке документации по планировке территории органами местного самоуправления

13. Общие положения о подготовке документации по планировке территории

1. Подготовка документации по планировке территории осуществляется в целях обеспечения устойчивого развития территорий, в том числе выделения элементов планировочной структуры, установления границ земельных участков, установления границ зон планируемого размещения объектов капитального строительства.

2. Подготовка документации по планировке территории осуществляется в соответствии с главой 5 ГрК РФ.

3. Состав и содержание документации по планировке территории определяется ГрК РФ.

Раздел 5. Положения о проведении общественных обсуждений или публичных слушаний по вопросам землепользования и застройки

14. Общие положения о порядке проведения общественных обсуждений или публичных слушаний в сфере градостроительной деятельности

1. В целях соблюдения права человека на благоприятные условия жизнедеятельности, прав и законных интересов правообладателей земельных участков и объектов капитального строительства по проектам правил землепользования и застройки, проектам планировки территории, проектам межевания территории, проектам, предусматривающим внесение изменений в один из указанных утвержденных документов, проектам решений о предоставлении разрешения на условно разрешенный вид использования земельного участка или объекта капитального строительства, проектам решений о предоставлении разрешения на отклонение от предельных параметров разрешенного строительства, реконструкции объектов капитального строительства в соответствии с уставом муниципального образования и (или) нормативным правовым актом представительного органа муниципального образования и с учетом положений ГрК РФ проводятся общественные обсуждения или публичные слушания, за исключением случаев, предусмотренных ГрК РФ и другими федеральными законами.

2. Порядок проведения общественных обсуждений или публичных слушаний определяется ГрК РФ, Уставом Тамбовского сельского поселения Терновского муниципального района Воронежской области и (или) нормативным правовым актом представительного органа муниципального образования.

Раздел 6. Положения о внесении изменений в Правила

15. Основания и порядок внесения изменений в Правила

1. Основания для рассмотрения вопроса о внесении изменений в настоящие Правила предусмотрены статьей 33 ГрК РФ.

2. Внесение изменений в Правила осуществляется в порядке, предусмотренном статьями 31 и 32 ГрК РФ, с учетом особенностей, установленных статьей 33 ГрК РФ.

Раздел 7. Положения о регулировании иных вопросов землепользования и застройки

16. Общие принципы регулирования иных вопросов землепользования и застройки на территории Тамбовского сельского поселения Терновского муниципального района Воронежской области

Иные вопросы землепользования и застройки на территории Тамбовского сельского поселения Терновского муниципального района Воронежской области регулируются законодательством Российской Федерации, Воронежской области, муниципальными правовыми актами Тамбовского сельского поселения Терновского муниципального района Воронежской области.

ЧАСТЬ II. КАРТА ГРАДОСТРОИТЕЛЬНОГО ЗОНИРОВАНИЯ

17. Карты градостроительного зонирования

1. Карта градостроительного зонирования территории Тамбовского сельского поселения Терновского муниципального района Воронежской области.

ПРАВИЛА ЗЕМЛЕПОЛЬЗОВАНИЯ И ЗАСТРОЙКИ

Карта градостроительного зонирования территории Тамбовского сельского поселения Терновского муниципального района Воронежской области

УСЛОВНЫЕ ОБОЗНАЧЕНИЯ

Территориальные границы

- Граница сельского поселения
- Граница населенных пунктов

Территории, для которых градостроительные регламенты не устанавливаются

- Сельскохозяйственные угодья в составе земель сельскохозяйственного назначения
- Земли, покрытые поверхностными водами

Объекты транспортной инфраструктуры

- Улично-дорожная сеть населенных пунктов

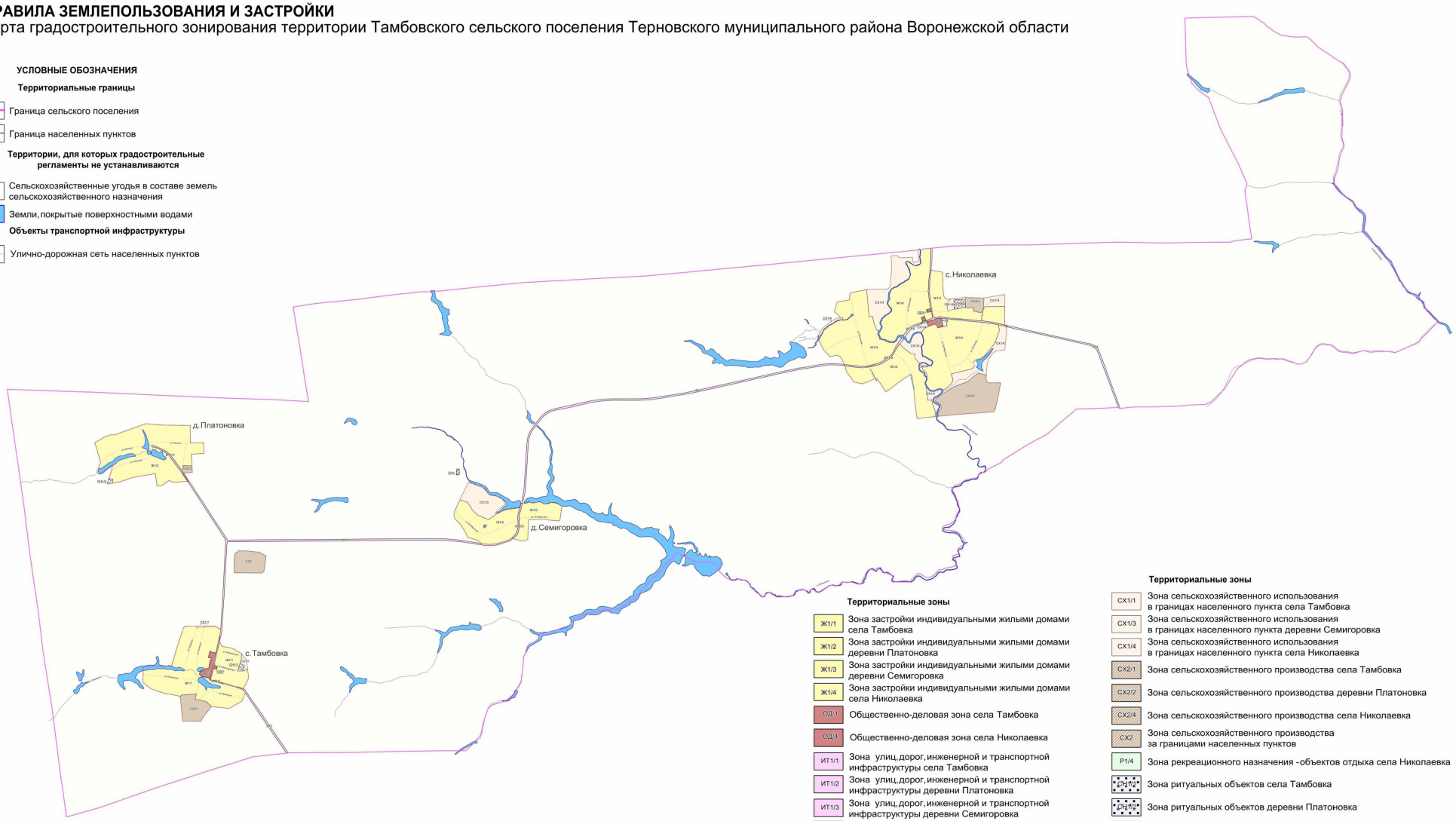

Территориальные зоны

- Ж1/1 — Зона застройки индивидуальными жилыми домами села Тамбовка
- Ж1/2 — Зона застройки индивидуальными жилыми домами деревни Платоновка
- Ж1/3 — Зона застройки индивидуальными жилыми домами деревни Семигоровка
- Ж1/4 — Зона застройки индивидуальными жилыми домами села Николаевка
- ОД/1 — Общественно-деловая зона села Тамбовка
- ОД/4 — Общественно-деловая зона села Николаевка
- ИТ1/1 — Зона улиц, дорог, инженерной и транспортной инфраструктуры села Тамбовка
- ИТ1/2 — Зона улиц, дорог, инженерной и транспортной инфраструктуры деревни Платоновка
- ИТ1/3 — Зона улиц, дорог, инженерной и транспортной инфраструктуры деревни Семигоровка
- ИТ1/4 — Зона улиц, дорог, инженерной и транспортной инфраструктуры села Николаевка
- ИТ1 — Зона улиц, дорог, инженерной и транспортной инфраструктуры за границами населенных пунктов

Территориальные зоны

- СХ1/1 — Зона сельскохозяйственного использования в границах населенного пункта села Тамбовка
- СХ1/3 — Зона сельскохозяйственного использования в границах населенного пункта деревни Семигоровка
- СХ1/4 — Зона сельскохозяйственного использования в границах населенного пункта села Николаевка
- СХ2/1 — Зона сельскохозяйственного производства села Тамбовка
- СХ2/2 — Зона сельскохозяйственного производства деревни Платоновка
- СХ2/4 — Зона сельскохозяйственного производства села Николаевка
- СХ2 — Зона сельскохозяйственного производства за границами населенных пунктов
- Р1/4 — Зона рекреационного назначения -объектов отдыха села Николаевка
- Зона ритуальных объектов села Тамбовка
- Зона ритуальных объектов деревни Платоновка
- Зона ритуальных объектов села Николаевка
- Зона ритуальных объектов за границами населенных пунктов

МАСШТАБ 1:25000

м250 0 250 1000 2500м

2. Карта градостроительного зонирования с отображением зон с особыми условиями использования территории Тамбовского сельского поселения Терновского муниципального района Воронежской области.

ПРАВИЛА ЗЕМЛЕПОЛЬЗОВАНИЯ И ЗАСТРОЙКИ

Карта градостроительного зонирования с отображением зон с особыми условиями использования территории Тамбовского сельского поселения Терновского муниципального района Воронежской области

УСЛОВНЫЕ ОБОЗНАЧЕНИЯ

Территориальные границы

- Граница сельского поселения
- Граница населенного пункта

Территории, для которых градостроительные регламенты не устанавливаются

- Сельскохозяйственные угодья в составе земель сельскохозяйственного назначения
- Земли, покрытые поверхностными водами

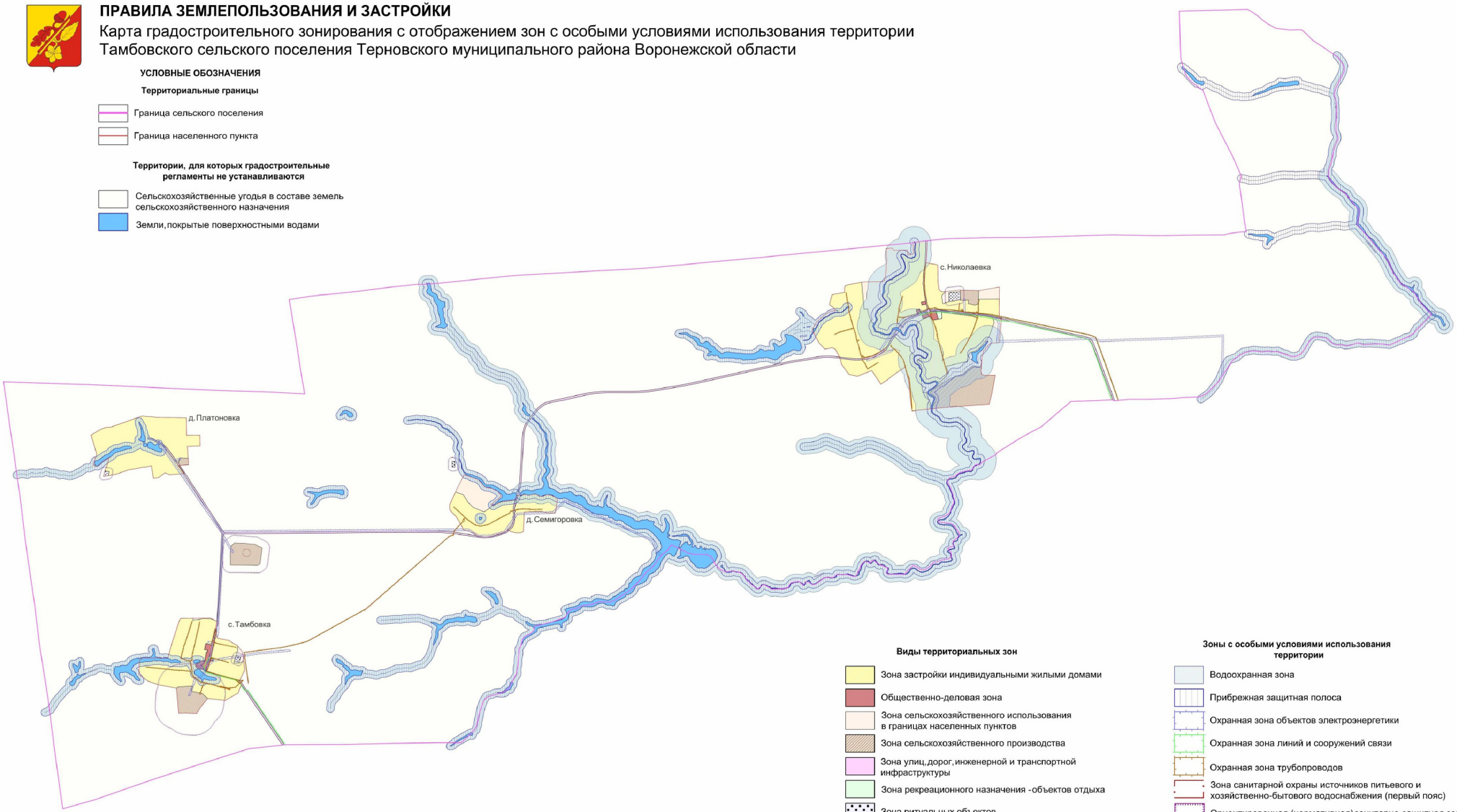

Виды территориальных зон

- Зона застройки индивидуальными жилыми домами
- Общественно-деловая зона
- Зона сельскохозяйственного использования в границах населенных пунктов
- Зона сельскохозяйственного производства
- Зона улиц, дорог, инженерной и транспортной инфраструктуры
- Зона рекреационного назначения - объектов отдыха
- Зона ритуальных объектов

Зоны с особыми условиями использования территории

- Водоохранная зона
- Прибрежная защитная полоса
- Охранная зона объектов электроэнергетики
- Охранная зона линий и сооружений связи
- Охранная зона трубопроводов
- Зона санитарной охраны источников питьевого и хозяйственно-бытового водоснабжения (первый пояс)
- Ориентировочная (нормативная) санитарно-защитная зона

МАСШТАБ 1:25000

м250 0 250 1000 2500м

18. Перечень территориальных зон, установленных на карте градостроительного зонирования

1. Порядок установления территориальных зон определен статьей 34 ГрК РФ. На карте градостроительного зонирования установлены следующие виды территориальных зон:

Наименование территориальной зоны	Кодовое обозначение территориальной зоны
1	2
Жилые зоны	
Зона застройки индивидуальными жилыми домами	**Ж1**
Общественно-деловые зоны	
Общественно-деловая зона	**ОД**
Зоны инженерной и транспортной инфраструктуры	
Зона улиц, дорог, инженерной и транспортной инфраструктуры	**ИТ1**
Зоны сельскохозяйственного использования	
Зона сельскохозяйственного использования в границах населенных пунктов	**СХ1**
Зона сельскохозяйственного производства	**СХ2**
Зоны рекреационного назначения	
Зона рекреационного назначения - объектов отдыха	**Р1**
Зоны специального назначения	
Зона ритуальных объектов	**СН1**

2. Настоящими Правилами на территории Тамбовского сельского поселения Терновского муниципального района Воронежской области установлены следующие территориальные зоны:

Наименование территориальной зоны	Кодовое обозначение территориальной зоны
1	2
Жилые зоны	
Зона застройки индивидуальными жилыми домами села Тамбовка	**Ж1/1**
Зона застройки индивидуальными жилыми домами деревни Платоновка	**Ж1/2**
Зона застройки индивидуальными жилыми домами деревни Семигоровка	**Ж1/3**
Зона застройки индивидуальными жилыми домами села Николаевка	**Ж1/4**
Общественно-деловые зоны	
Общественно-деловая зона села Тамбовка	**ОД/1**
Общественно-деловая зона села Николаевка	**ОД/4**
Зоны инженерной и транспортной инфраструктуры	
Зона улиц, дорог, инженерной и транспортной инфраструктуры села Тамбовка	**ИТ1/1**
Зона улиц, дорог, инженерной и транспортной инфраструктуры деревни Платоновка	**ИТ1/2**
Зона улиц, дорог, инженерной и транспортной инфраструктуры деревни Семигоровка	**ИТ1/3**

Наименование территориальной зоны	Кодовое обозначение территориальной зоны
1	2
Зона улиц, дорог, инженерной и транспортной инфраструктуры села Николаевка	ИТ1/4
Зона улиц, дорог, инженерной и транспортной инфраструктуры за границами населенных пунктов	ИТ1
Зоны сельскохозяйственного использования	
Зона сельскохозяйственного использования в границах населенного пункта села Тамбовка	СХ1/1
Зона сельскохозяйственного использования в границах населенного пункта деревни Семигоровка	СХ1/3
Зона сельскохозяйственного использования в границах населенного пункта села Николаевка	СХ1/4
Зона сельскохозяйственного производства села Тамбовка	СХ2/1
Зона сельскохозяйственного производства деревни Платоновка	СХ2/2
Зона сельскохозяйственного производства села Николаевка	СХ2/4
Зона сельскохозяйственного производства за границами населенных пунктов	СХ2
Зоны рекреационного назначения	
Зона рекреационного назначения - объектов отдыха села Николаевка	Р1/4
Зоны специального назначения	
Зона ритуальных объектов села Тамбовка	СН1/1
Зона ритуальных объектов деревни Платоновка	СН1/2
Зона ритуальных объектов села Николаевка	СН1/4
Зона ритуальных объектов за границами населенных пунктов	СН1

3. Сведения о границах территориальных зон, содержащие графическое описание местоположения границ территориальных зон, перечень координат характерных точек границ территориальных зон села Тамбовка, являются приложением № 1 к настоящим Правилам.

4. Сведения о границах территориальных зон, содержащие графическое описание местоположения границ территориальных зон, перечень координат характерных точек границ территориальных зон деревни Платоновка, являются приложением № 2 к настоящим Правилам.

5. Сведения о границах территориальных зон, содержащие графическое описание местоположения границ территориальных зон, перечень координат характерных точек границ территориальных зон деревни Семигоровка, являются приложением № 3 к настоящим Правилам.

6. Сведения о границах территориальных зон, содержащие графическое описание местоположения границ территориальных зон, перечень координат

характерных точек границ территориальных зон села Николаевка, являются приложением № 4 к настоящим Правилам.

7. Сведения о границах территориальных зон, содержащие графическое описание местоположения границ территориальных зон, перечень координат характерных точек границ территориальных зон, расположенных за границами населенных пунктов на территории Тамбовского сельского поселения, являются приложением № 5 к настоящим Правилам.

ЧАСТЬ III. ГРАДОСТРОИТЕЛЬНЫЕ РЕГЛАМЕНТЫ

19. Общие положения о градостроительном регламенте

1. Градостроительным регламентом определяется правовой режим земельных участков, равно как всего, что находится над и под поверхностью земельных участков и используется в процессе их застройки и последующей эксплуатации объектов капитального строительства.

2. Действие градостроительного регламента распространяется в равной мере на все земельные участки и объекты капитального строительства, расположенные в пределах границ территориальной зоны, обозначенной на карте градостроительного зонирования.

3. Земли и земельные участки, на которые действие градостроительных регламентов не распространяется или для которых градостроительные регламенты не устанавливаются, определены статьей 36 ГрК РФ.

20. Виды разрешенного использования

1. Разрешенное использование земельных участков и объектов капитального строительства может быть следующих видов:

– основные виды разрешенного использования;

– условно разрешенные виды использования;

– вспомогательные виды разрешенного использования, допустимые только в качестве дополнительных по отношению к основным видам разрешенного использования и условно разрешенным видам использования и осуществляемые совместно с ними.

2. Виды разрешенного использования (далее – ВРИ) земельных участков в настоящих Правилах определяются в соответствии с приказом Федеральной службы государственной регистрации, кадастра и картографии от 10.11.2020 № П/0412 «Об утверждении классификатора видов разрешенного использования земельных участков».

21. Градостроительные регламенты территориальных зон

1. Градостроительные регламенты территориальных зон Ж1/1, Ж1/2, Ж1/3, Ж1/4

№ п/п	Код ВРИ	Наименование ВРИ	Предельные (минимальные и (или) максимальные) размеры земельных участков, в том числе их площадь, м2		Максимальный процент застройки в границах земельного участка	Предельное количество этажей или предельная высота зданий, строений, сооружений	Минимальные отступы от границ земельных участков в целях определения мест допустимого размещения зданий, строений, сооружений, за пределами которых запрещено строительство зданий, строений, сооружений
			min	max			
1	2	3	4	5	6	7	8
ОСНОВНЫЕ ВИДЫ РАЗРЕШЕННОГО ИСПОЛЬЗОВАНИЯ ЗЕМЕЛЬНЫХ УЧАСТКОВ И ОБЪЕКТОВ КАПИТАЛЬНОГО СТРОИТЕЛЬСТВА							
1	2.1	Для индивидуального жилищного строительства	400	5000	50%	3 этажа*	3 метра**
2	2.3	Блокированная жилая застройка	80	3000	50%	3 этажа*	3 метра**; 0 метров – при примыкании к соседним зданиям
3	2.2	Для ведения личного подсобного хозяйства (приусадебный земельный участок)	300	5000	30%	3 этажа*	3 метра**
4	1.19	Сенокошение	600	50000	0%	не подлежат установлению	
5	1.20	Выпас сельскохозяйственных животных	300	50000	0%	не подлежат установлению	
6	2.7.2	Размещение гаражей для собственных нужд	не подлежат установлению				
7	3.1.1	Предоставление коммунальных услуг	не подлежит установлению	5000	не подлежат установлению		
8	3.1.2	Административные здания организаций, обеспечивающих предоставление коммунальных услуг	не подлежат установлению		60%	3 этажа	3 метра
9	3.2.2	Оказание социальной помощи населению	не подлежат установлению		60%	3 этажа	3 метра
10	3.2.3	Оказание услуг связи	не подлежат установлению		60%	3 этажа	3 метра
11	3.4.1	Амбулаторно-поликлиническое	не подлежат установлению			3 этажа	3 метра

№ п/п	Код ВРИ	Наименование ВРИ	Предельные (минимальные и (или) максимальные) размеры земельных участков, в том числе их площадь, м2		Максимальный процент застройки в границах земельного участка	Предельное количество этажей или предельная высота зданий, строений, сооружений	Минимальные отступы от границ земельных участков в целях определения мест допустимого размещения зданий, строений, сооружений, за пределами которых запрещено строительство зданий, строений, сооружений
			min	max			
1	2	3	4	5	6	7	8
		обслуживание					
12	3.5.1	Дошкольное, начальное и среднее общее образование	не подлежат установлению			4 этажа	3 метра
13	3.6.2.	Парки культуры и отдыха	не подлежат установлению				
14	5.1.3	Площадки для занятий спортом	не подлежат установлению				
15	9.3	Историко-культурная деятельность	не подлежат установлению				
16	11.0	Водные объекты	не подлежат установлению				
17	11.1	Общее пользование водными объектами	не подлежат установлению				
18	12.0	Земельные участки (территории) общего пользования	не подлежат установлению				
19	12.0.1	Улично-дорожная сеть	не подлежат установлению				
20	12.0.2	Благоустройство территории	не подлежат установлению				
УСЛОВНО РАЗРЕШЕННЫЕ ВИДЫ ИСПОЛЬЗОВАНИЯ ЗЕМЕЛЬНЫХ УЧАСТКОВ И ОБЪЕКТОВ КАПИТАЛЬНОГО СТРОИТЕЛЬСТВА							
21	2.7.1	Хранение автотранспорта	не подлежат установлению				
22	3.3	Бытовое обслуживание	200	5000	60%	3 этажа	3 метра
23	3.6.1	Объекты культурно-досуговой деятельности	200	5000	60%	3 этажа	3 метра
24	4.4	Магазины	200	5000	60%	3 этажа	3 метра
25	4.6	Общественное питание	200	5000	50%	3 этажа	3 метра
26	6.4	Пищевая промышленность	не подлежит установлению	5000	не подлежит установлению	15 метров	3 метра
27	13.1	Ведение огородничества	100	4500	0%	не подлежат установлению	
28	13.2	Ведение садоводства	400	2000	30%	3 этажа	3 метра

* для вспомогательных видов – 1 этаж;

** от вспомогательных видов – 1 метр.

Не допускается размещать со стороны улицы вспомогательные строения, за исключением гаражей. Допускается блокировка хозяйственных построек на смежных земельных участках по взаимному согласию домовладельцев с учетом требований пожарной безопасности.

Ограничения использования земельных участков и объектов капитального строительства в зонах с особыми условиями использования территории устанавливаются в соответствии с законодательством Российской Федерации. Перечень зон с особыми условиями использования территории и основания установления ограничений приведены в пункте 22 настоящих Правил.

2. Градостроительные регламенты территориальных зон ОД/1, ОД/4

№ п/п	Код ВРИ	Наименование ВРИ	Предельные (минимальные и (или) максимальные) размеры земельных участков, в том числе их площадь, м²		Максимальный процент застройки в границах земельного участка	Предельное количество этажей или предельная высота зданий, строений, сооружений	Минимальные отступы от границ земельных участков в целях определения мест допустимого размещения зданий, строений, сооружений, за пределами которых запрещено строительство зданий, строений, сооружений
			min	max			
1	2	3	4	5	6	7	8
ОСНОВНЫЕ ВИДЫ РАЗРЕШЕННОГО ИСПОЛЬЗОВАНИЯ ЗЕМЕЛЬНЫХ УЧАСТКОВ И ОБЪЕКТОВ КАПИТАЛЬНОГО СТРОИТЕЛЬСТВА							
1	3.1.1	Предоставление коммунальных услуг	не подлежит установлению	5000	не подлежат установлению		
2	3.1.2	Административные здания организаций, обеспечивающих предоставление коммунальных услуг	не подлежат установлению		60%	не подлежит установлению	3 метра
3	3.2.2	Оказание социальной помощи населению	не подлежат установлению		60%	не подлежит установлению	6 метров
4	3.2.3	Оказание услуг связи	не подлежат установлению		60%	не подлежит установлению	6 метров

№ п/п	Код ВРИ	Наименование ВРИ	Предельные (минимальные и (или) максимальные) размеры земельных участков, в том числе их площадь, м²		Максимальный процент застройки в границах земельного участка	Предельное количество этажей или предельная высота зданий, строений, сооружений	Минимальные отступы от границ земельных участков в целях определения мест допустимого размещения зданий, строений, сооружений, за пределами которых запрещено строительство зданий, строений, сооружений
			min	max			
1	2	3	4	5	6	7	8
5	3.3	Бытовое обслуживание	200	не подлежит установлению	60%	не подлежит установлению	6 метров
6	3.4.1	Амбулаторно-поликлиническое обслуживание	не подлежат установлению			не подлежит установлению	6 метров
7	3.5.1	Дошкольное, начальное и среднее общее образование	не подлежат установлению			4 этажа	6 метров
8	3.6.2.	Парки культуры и отдыха	не подлежат установлению				
9	4.4	Магазины	200	не подлежит установлению	60%	не подлежит установлению	3 метра
10	4.5	Банковская и страховая деятельность	не подлежат установлению		60%	не подлежит установлению	6 метров
11	4.6	Общественное питание	400	не подлежит установлению	50%	не подлежит установлению	6 метров
12	5.1.2	Обеспечение занятий спортом в помещениях	не подлежат установлению		45%	не подлежит установлению	6 метров
13	5.1.3	Площадки для занятий спортом	не подлежат установлению				
14	5.1.4	Оборудованные площадки для занятий спортом	не подлежат установлению				3 метра
15	7.2.3	Стоянки транспорта общего пользования	не подлежат установлению				6 метров
16	8.3	Обеспечение внутреннего правопорядка	не подлежат установлению				3 метра
17	9.3	Историко-культурная деятельность	не подлежат установлению				
18	12.0	Земельные участки (территории) общего пользования	не подлежат установлению				
19	12.0.1	Улично-дорожная сеть	не подлежат установлению				

№ п/п	Код ВРИ	Наименование ВРИ	Предельные (минимальные и (или) максимальные) размеры земельных участков, в том числе их площадь, м²		Максимальный процент застройки в границах земельного участка	Предельное количество этажей или предельная высота зданий, строений, сооружений	Минимальные отступы от границ земельных участков в целях определения мест допустимого размещения зданий, строений, сооружений, за пределами которых запрещено строительство зданий, строений, сооружений
			min	max			
1	2	3	4	5	6	7	8
20	12.0.2	Благоустройство территории	не подлежат установлению				
УСЛОВНО РАЗРЕШЕННЫЕ ВИДЫ ИСПОЛЬЗОВАНИЯ ЗЕМЕЛЬНЫХ УЧАСТКОВ И ОБЪЕКТОВ КАПИТАЛЬНОГО СТРОИТЕЛЬСТВА							
21	2.1	Для индивидуального жилищного строительства	300	1000	50%	3 этажа*	3 метра**
22	2.7.1	Хранение автотранспорта	не подлежат установлению				1 метр
23	2.7.2	Размещение гаражей для собственных нужд	не подлежат установлению				
24	6.4	Пищевая промышленность	400	5000	50%	15 метров	3 метра

* для вспомогательных видов – 1 этаж;
** от вспомогательных видов – 1 метр.

Не допускается размещать со стороны улицы вспомогательные строения, за исключением гаражей. Допускается блокировка хозяйственных построек на смежных земельных участках по взаимному согласию домовладельцев с учетом требований пожарной безопасности.

Ограничения использования земельных участков и объектов капитального строительства в зонах с особыми условиями использования территории устанавливаются в соответствии с законодательством Российской Федерации. Перечень зон с особыми условиями использования территории и основания установления ограничений приведены в пункте 22 настоящих Правил.

3. Градостроительные регламенты территориальных зон ИТ1/1, ИТ1/2, ИТ1/3, ИТ1/4, ИТ1

№ п/п	Код ВРИ	Наименование ВРИ	Предельные (минимальные и (или) максимальные) размеры земельных участков, в том числе их площадь, м²		Максимальный процент застройки в границах земельного участка	Предельное количество этажей или предельная высота зданий, строений, сооружений	Минимальные отступы от границ земельных участков в целях определения мест допустимого размещения зданий, строений, сооружений, за пределами которых запрещено строительство зданий, строений, сооружений
			min	max			
1	2	3	4	5	6	7	8
ОСНОВНЫЕ ВИДЫ РАЗРЕШЕННОГО ИСПОЛЬЗОВАНИЯ ЗЕМЕЛЬНЫХ УЧАСТКОВ И ОБЪЕКТОВ КАПИТАЛЬНОГО СТРОИТЕЛЬСТВА							
1	7.2.1	Размещение автомобильных дорог	не подлежат установлению				
2	7.2.2	Обслуживание перевозок пассажиров	не подлежат установлению				3 метра
3	7.2.3	Стоянки транспорта общего пользования	не подлежат установлению				
4	3.1.1	Предоставление коммунальных услуг	не подлежат установлению				
5	6.8	Связь	не подлежат установлению				3 метра
6	12.0	Земельные участки (территории) общего пользования	не подлежат установлению				
7	12.0.1	Улично-дорожная сеть	не подлежат установлению				
8	12.0.2	Благоустройство территории	не подлежат установлению				
УСЛОВНО РАЗРЕШЕННЫЕ ВИДЫ ИСПОЛЬЗОВАНИЯ ЗЕМЕЛЬНЫХ УЧАСТКОВ И ОБЪЕКТОВ КАПИТАЛЬНОГО СТРОИТЕЛЬСТВА							
9	4.9.1	Объекты дорожного сервиса	не подлежат установлению				3 метра
10	4.9.1.1	Заправка транспортных средств	не подлежат установлению			1 этаж	3 метра
11	4.9.1.2	Обеспечение дорожного отдыха	600	не подлежит установлению	45%	3 этажа	3 метра
12	4.9.1.3	Автомобильные мойки	не подлежат установлению			1 этаж	3 метра
13	4.9.1.4	Ремонт автомобилей	не подлежат установлению			1 этаж	3 метра

Ограничения использования земельных участков и объектов капитального строительства в зонах с особыми условиями использования территории устанавливаются в соответствии с законодательством Российской Федерации. Перечень зон с особыми условиями использования территории и основания установления ограничений приведены в пункте 22 настоящих Правил.

4. Градостроительные регламенты территориальных зон СХ1/1, СХ1/3, СХ1/4

№ п/п	Код ВРИ	Наименование ВРИ	Предельные (минимальные и (или) максимальные) размеры земельных участков, в том числе их площадь, м²		Максимальный процент застройки в границах земельного участка	Предельное количество этажей или предельная высота зданий, строений, сооружений	Минимальные отступы от границ земельных участков в целях определения мест допустимого размещения зданий, строений, сооружений, за пределами которых запрещено строительство зданий, строений, сооружений
			min	max			
1	2	3	4	5	6	7	8
ОСНОВНЫЕ ВИДЫ РАЗРЕШЕННОГО ИСПОЛЬЗОВАНИЯ ЗЕМЕЛЬНЫХ УЧАСТКОВ И ОБЪЕКТОВ КАПИТАЛЬНОГО СТРОИТЕЛЬСТВА							
1	1.2	Выращивание зерновых и иных сельскохозяйственных культур	не подлежат установлению				
2	1.3	Овощеводство	не подлежат установлению				
3	1.4	Выращивание тонизирующих, лекарственных, цветочных культур	не подлежат установлению				
4	1.5	Садоводство	не подлежат установлению				
5	1.12	Пчеловодство	не подлежат установлению				
6	1.13	Рыбоводство	не подлежат установлению				
7	1.16	Ведение личного подсобного хозяйства на полевых участках	не подлежат установлению				
8	1.17	Питомники	не подлежат установлению				
9	1.19	Сенокошение	не подлежат установлению				
10	1.20	Выпас сельскохозяйственных животных	не подлежат установлению				
11	3.1.1	Предоставление коммунальных	не подлежат установлению				

№ п/п	Код ВРИ	Наименование ВРИ	Предельные (минимальные и (или) максимальные) размеры земельных участков, в том числе их площадь, м²		Максимальный процент застройки в границах земельного участка	Предельное количество этажей или предельная высота зданий, строений, сооружений	Минимальные отступы от границ земельных участков в целях определения мест допустимого размещения зданий, строений, сооружений, за пределами которых запрещено строительство зданий, строений, сооружений
			min	max			
1	2	3	4	5	6	7	8
		услуг					
12	11.0	Водные объекты	не подлежат установлению				
13	11.1	Общее пользование водными объектами	не подлежат установлению				
14	12.0	Земельные участки (территории) общего пользования	не подлежат установлению				
15	12.0.1	Улично-дорожная сеть	не подлежат установлению				
16	12.0.2	Благоустройство территории	не подлежат установлению				
17	13.1	Ведение огородничества	100	4500	0%	не подлежат установлению	
УСЛОВНО РАЗРЕШЕННЫЕ ВИДЫ ИСПОЛЬЗОВАНИЯ ЗЕМЕЛЬНЫХ УЧАСТКОВ И ОБЪЕКТОВ КАПИТАЛЬНОГО СТРОИТЕЛЬСТВА							
18	1.15	Хранение и переработка сельскохозяйственной продукции	не подлежат установлению				3 метра
19	5.4	Причалы для маломерных судов	не подлежат установлению				
20	6.8	Связь	не подлежат установлению				3 метра

Ограничения использования земельных участков и объектов капитального строительства в зонах с особыми условиями использования территории устанавливаются в соответствии с законодательством Российской Федерации. Перечень зон с особыми условиями использования территории и основания установления ограничений приведены в пункте 22 настоящих Правил.

5. Градостроительные регламенты территориальных зон СХ2/1, СХ2/2, СХ2/4, СХ2

№ п/п	Код ВРИ	Наименование ВРИ	Предельные (минимальные и (или) максимальные) размеры земельных участков, в том числе их площадь, м²		Максимальный процент застройки в границах земельного участка	Предельное количество этажей или предельная высота зданий, строений, сооружений	Минимальные отступы от границ земельных участков в целях определения мест допустимого размещения зданий, строений, сооружений, за пределами которых запрещено строительство зданий, строений, сооружений
			min	max			
1	2	3	4	5	6	7	8
ОСНОВНЫЕ ВИДЫ РАЗРЕШЕННОГО ИСПОЛЬЗОВАНИЯ ЗЕМЕЛЬНЫХ УЧАСТКОВ И ОБЪЕКТОВ КАПИТАЛЬНОГО СТРОИТЕЛЬСТВА							
1	1.1	Растениеводство	не подлежат установлению				
2	1.13	Рыбоводство	не подлежат установлению				
3	1.15	Хранение и переработка сельскохозяйственной продукции	не подлежат установлению				3 метра
4	1.17	Питомники	не подлежат установлению				
5	1.18	Обеспечение сельскохозяйственного производства	не подлежат установлению				3 метра
6	3.1.1	Предоставление коммунальных услуг	не подлежат установлению				
7	4.4	Магазины	не подлежит установлению	5000	50%	не подлежит установлению	3 метра
8	12.0	Земельные участки (территории) общего пользования	не подлежат установлению				
9	12.0.1	Улично-дорожная сеть	не подлежат установлению				
10	12.0.2	Благоустройство территории	не подлежат установлению				
УСЛОВНО РАЗРЕШЕННЫЕ ВИДЫ ИСПОЛЬЗОВАНИЯ ЗЕМЕЛЬНЫХ УЧАСТКОВ И ОБЪЕКТОВ КАПИТАЛЬНОГО СТРОИТЕЛЬСТВА							
11	1.7	Животноводство	не подлежат установлению				3 метра
12	7.5	Трубопроводный транспорт	не подлежат установлению				
13	7.4	Воздушный транспорт	не подлежит установлению				

Ограничения использования земельных участков и объектов капитального строительства в зонах с особыми условиями использования территории устанавливаются в соответствии с законодательством Российской Федерации. Перечень зон с особыми условиями использования территории и основания установления ограничений приведены в пункте 22 настоящих Правил.

6. Градостроительный регламент территориальной зоны Р1/4

№ п/п	Код ВРИ	Наименование ВРИ	Предельные (минимальные и (или) максимальные) размеры земельных участков, в том числе их площадь, м²		Максимальный процент застройки в границах земельного участка	Предельное количество этажей или предельная высота зданий, строений, сооружений	Минимальные отступы от границ земельных участков в целях определения мест допустимого размещения зданий, строений, сооружений, за пределами которых запрещено строительство зданий, строений, сооружений
			min	max			
1	2	3	4	5	6	7	8
ОСНОВНЫЕ ВИДЫ РАЗРЕШЕННОГО ИСПОЛЬЗОВАНИЯ ЗЕМЕЛЬНЫХ УЧАСТКОВ И ОБЪЕКТОВ КАПИТАЛЬНОГО СТРОИТЕЛЬСТВА							
1	3.6.2.	Парки культуры и отдыха	не подлежат установлению				
2	5.1.3	Площадки для занятий спортом	не подлежат установлению				
3	5.2	Природно-познавательный туризм	не подлежат установлению				
4	9.1	Охрана природных территорий	не подлежат установлению				
5	9.3	Историко-культурная деятельность	не подлежат установлению				
6	12.0.1	Улично-дорожная сеть	не подлежат установлению				
7	12.0.2	Благоустройство территории	не подлежат установлению				
8	3.1.1	Предоставление коммунальных услуг	не подлежат установлению				
9	8.3	Обеспечение внутреннего правопорядка	не подлежат установлению				3 метра
УСЛОВНО РАЗРЕШЕННЫЕ ВИДЫ ИСПОЛЬЗОВАНИЯ ЗЕМЕЛЬНЫХ УЧАСТКОВ И ОБЪЕКТОВ КАПИТАЛЬНОГО СТРОИТЕЛЬСТВА							
10	4.6	Общественное питание	200	1000	50%	не подлежит установлению	3 метра

№ п/п	Код ВРИ	Наименование ВРИ	Предельные (минимальные и (или) максимальные) размеры земельных участков, в том числе их площадь, м²		Максимальный процент застройки в границах земельного участка	Предельное количество этажей или предельная высота зданий, строений, сооружений	Минимальные отступы от границ земельных участков в целях определения мест допустимого размещения зданий, строений, сооружений, за пределами которых запрещено строительство зданий, строений, сооружений
			min	max			
1	2	3	4	5	6	7	8
11	4.8.1	Развлекательные мероприятия	200	3000	45%	не подлежит установлению	3 метра
12	5.1.4	Оборудованные площадки для занятий спортом	не подлежат установлению				3 метра
13	3.9.1	Обеспечение деятельности в области гидрометеорологии и смежных с ней областях	не подлежат установлению				3 метра

Ограничения использования земельных участков и объектов капитального строительства в зонах с особыми условиями использования территории устанавливаются в соответствии с законодательством Российской Федерации. Перечень зон с особыми условиями использования территории и основания установления ограничений приведены в пункте 22 настоящих Правил.

7. Градостроительные регламенты территориальных зон СН1/1, СН1/2, СН1/4, СН1

№ п/п	Код ВРИ	Наименование ВРИ	Предельные (минимальные и (или) максимальные) размеры земельных участков, в том числе их площадь, м²		Максимальный процент застройки в границах земельного участка	Предельное количество этажей или предельная высота зданий, строений, сооружений	Минимальные отступы от границ земельных участков в целях определения мест допустимого размещения зданий, строений, сооружений, за пределами которых запрещено строительство зданий, строений, сооружений
			min	max			
1	2	3	4	5	6	7	8
ОСНОВНЫЕ ВИДЫ РАЗРЕШЕННОГО ИСПОЛЬЗОВАНИЯ ЗЕМЕЛЬНЫХ УЧАСТКОВ И ОБЪЕКТОВ КАПИТАЛЬНОГО СТРОИТЕЛЬСТВА							
1	12.1	Ритуальная деятельность	не подлежит установлению	400000	не подлежат установлению		3 метра
2	9.3	Историко-культурная деятельность	не подлежат установлению				
3	12.0	Земельные участки (территории) общего пользования	не подлежат установлению				
4	12.0.1	Улично-дорожная сеть	не подлежат установлению				
5	12.0.2	Благоустройство территории	не подлежат установлению				
6	3.1.1	Предоставление коммунальных услуг	не подлежат установлению				
7	8.3	Обеспечение внутреннего правопорядка	не подлежат установлению				3 метра
УСЛОВНО РАЗРЕШЕННЫЕ ВИДЫ ИСПОЛЬЗОВАНИЯ ЗЕМЕЛЬНЫХ УЧАСТКОВ И ОБЪЕКТОВ КАПИТАЛЬНОГО СТРОИТЕЛЬСТВА							
8	3.7.1	Осуществление религиозных обрядов	не подлежат установлению				3 метра

Ограничения использования земельных участков и объектов капитального строительства в зонах с особыми условиями использования территории устанавливаются в соответствии с законодательством Российской Федерации. Перечень зон с особыми условиями использования территории и основания установления ограничений приведены в пункте 22 настоящих Правил.

22. Перечень зон с особыми условиями использования территории и основания установления ограничений использования земельных участков и объектов капитального строительства на территории Тамбовского сельского поселения Терновского муниципального района Воронежской области

№ п/п	Вид зоны	Основания установления ограничений использования земельных участков и объектов капитального строительства
1	2	3
1	Охранная зона объектов электроэнергетики (объектов электросетевого хозяйства и объектов по производству электрической энергии)	Постановление Правительства Российской Федерации от 24.02.2009 № 160 «О порядке установления охранных зон объектов электросетевого хозяйства и особых условий использования земельных участков, расположенных в границах таких зон» Постановление Правительства Российской Федерации от 18.11.2013 № 1033 «О порядке установления охранных зон объектов по производству электрической энергии и особых условий использования земельных участков, расположенных в границах таких зон»
2	Охранная зона трубопроводов (газопроводов, нефтепроводов и нефтепродуктопроводов, аммиакопроводов)	Федеральный закон от 31.03.1999 № 69-ФЗ «О газоснабжении в Российской Федерации» Постановление Правительства Российской Федерации от 20.11.2000 № 878 «Об утверждении Правил охраны газораспределительных сетей» Постановление Правительства Российской Федерации от 08.09.2017 № 1083 «Об утверждении Правил охраны магистральных газопроводов и о внесении изменений в Положение о представлении в федеральный орган исполнительной власти (его территориальные органы), уполномоченный Правительством Российской Федерации на осуществление государственного кадастрового учета, государственной регистрации прав, ведение Единого государственного реестра недвижимости и предоставление сведений, содержащихся в Едином государственном реестре недвижимости, федеральными органами исполнительной власти, органами государственной власти субъектов Российской Федерации и органами местного самоуправления дополнительных сведений, воспроизводимых на публичных кадастровых картах»

		«Правила охраны магистральных трубопроводов», утвержденные Минтопэнерго России 29.04.1992, постановлением Госгортехнадзора России от 22.04.1992 № 9 Постановление Госгортехнадзора России от 23.11.1994 № 61 «О распространении «Правил охраны магистральных трубопроводов» на магистральные аммиакопроводы»
3	Охранная зона линий и сооружений связи	Постановление Правительства Российской Федерации от 09.06.1995 № 578 «Об утверждении Правил охраны линий и сооружений связи Российской Федерации»
4	Водоохранная зона	Водный кодекс Российской Федерации
5	Прибрежная защитная полоса	Водный кодекс Российской Федерации
6	Зоны санитарной охраны источников питьевого и хозяйственно-бытового водоснабжения, а также устанавливаемые в случаях, предусмотренных Водным кодексом Российской Федерации, в отношении подземных водных объектов зоны специальной охраны	Водный кодекс Российской Федерации СанПиН 2.1.4.1110-02 «Зоны санитарной охраны источников водоснабжения и водопроводов питьевого назначения»
7	Санитарно-защитная зона	Постановление Правительства Российской Федерации от 03.03.2018 № 222 «Об утверждении Правил установления санитарно-защитных зон и использования земельных участков, расположенных в границах санитарно-защитных зон»

Приложение № 1
к правилам землепользования и застройки
Тамбовского сельского поселения
Терновского муниципального района
Воронежской области

СВЕДЕНИЯ О ГРАНИЦАХ ТЕРРИТОРИАЛЬНЫХ ЗОН, СОДЕРЖАЩИЕ ГРАФИЧЕСКОЕ ОПИСАНИЕ МЕСТОПОЛОЖЕНИЯ ГРАНИЦ ТЕРРИТОРИАЛЬНЫХ ЗОН, ПЕРЕЧЕНЬ КООРДИНАТ ХАРАКТЕРНЫХ ТОЧЕК ГРАНИЦ ТЕРРИТОРИАЛЬНЫХ ЗОН СЕЛА ТАМБОВКА

ОПИСАНИЕ МЕСТОПОЛОЖЕНИЯ ГРАНИЦ

Зона застройки индивидуальными жилыми домами села Тамбовка - Ж1/1

(наименование объекта, местоположение границ которого описано
(далее объект)

Раздел 1

Сведения об объекте		
№ п/п	Характеристики объекта	Описание характеристик
1	2	3
1	Местоположение объекта	Воронежская область, Терновский муниципальный район, Тамбовское сельское поселение, село Тамбовка
2	Площадь объекта ± величина погрешности определения площади (Р ± Дельта Р)	-
3	Иные характеристики объекта	-

Раздел 2

Сведения о местоположении границ объекта					
1. Система координат: МСК - 36, зона 2					
2. Сведения о характерных точках границ объекта					
Обозначение характерных точек границ	Координаты, м		Метод определения координат характерной точки	Средняя квадратическая погрешность положения характерной точки (Mt), м	Описание обозначения точки на местности (при наличии)
	X	Y			
1	2	3	4	5	6
1	516436.59	2223350.46	Картометрический	1.00	-
2	516437.68	2223510.63	Картометрический	1.00	-
3	516411.41	2223510.02	Картометрический	1.00	-
4	516416.34	2223524.42	Картометрический	1.00	-
5	516417.94	2223555.96	Картометрический	1.00	-
6	516421.75	2223589.27	Картометрический	1.00	-
7	516427.50	2223608.86	Картометрический	1.00	-
8	516431.98	2223637.08	Картометрический	1.00	-
9	516432.33	2223675.84	Картометрический	1.00	-
10	516429.42	2223735.08	Картометрический	1.00	-
11	516421.48	2223769.93	Картометрический	1.00	-
12	516413.57	2223784.92	Картометрический	1.00	-
13	516396.53	2223817.30	Аналитический	0.50	-
14	516367.79	2223814.70	Аналитический	0.50	-
15	516315.63	2223803.94	Аналитический	0.50	-
16	516280.85	2223796.89	Картометрический	1.00	-
17	516129.60	2223762.63	Картометрический	1.00	-
18	516090.36	2223754.29	Картометрический	1.00	-
19	516090.65	2223753.02	Картометрический	1.00	-
20	516104.25	2223693.98	Картометрический	1.00	-
21	516107.88	2223695.02	Картометрический	1.00	-
22	516109.89	2223688.00	Картометрический	1.00	-
23	516111.80	2223680.24	Картометрический	1.00	-
24	516112.97	2223676.44	Картометрический	1.00	-
25	516092.08	2223670.41	Картометрический	1.00	-
26	516055.09	2223663.03	Картометрический	1.00	-
27	516030.19	2223658.01	Картометрический	1.00	-
28	516022.61	2223697.11	Аналитический	0.20	-
29	515996.89	2223692.20	Аналитический	0.20	-
30	515999.10	2223681.73	Аналитический	0.10	-
31	515969.85	2223675.37	Аналитический	0.20	-
32	515891.23	2223661.75	Аналитический	0.20	-
33	515882.48	2223660.51	Картометрический	1.00	-
34	515877.67	2223657.80	Картометрический	1.00	-

1	2	3	4	5	6
35	515894.78	2223636.07	Картометрический	1.00	-
36	515860.56	2223586.10	Картометрический	1.00	-
37	515846.61	2223551.81	Картометрический	1.00	-
38	515815.24	2223539.81	Картометрический	1.00	-
39	515786.68	2223566.41	Картометрический	1.00	-
40	515787.65	2223585.15	Картометрический	1.00	-
41	515784.42	2223599.83	Картометрический	1.00	-
42	515760.88	2223673.45	Картометрический	1.00	-
43	515752.12	2223669.60	Картометрический	1.00	-
44	515747.50	2223675.70	Картометрический	1.00	-
45	515741.39	2223680.16	Картометрический	1.00	-
46	515738.10	2223682.45	Картометрический	1.00	-
47	515734.04	2223687.71	Картометрический	1.00	-
48	515731.12	2223693.32	Картометрический	1.00	-
49	515727.09	2223704.89	Картометрический	1.00	-
50	515705.50	2223792.98	Картометрический	1.00	-
51	515684.20	2223871.48	Картометрический	1.00	-
52	515634.63	2224056.05	Картометрический	1.00	-
53	515623.99	2224085.99	Картометрический	1.00	-
54	515614.88	2224100.71	Картометрический	1.00	-
55	515613.76	2224102.53	Картометрический	1.00	-
56	515598.46	2224118.48	Картометрический	1.00	-
57	515580.74	2224132.80	Картометрический	1.00	-
58	515575.64	2224136.03	Картометрический	1.00	-
59	515529.36	2224117.14	Картометрический	1.00	-
60	515500.54	2224105.33	Картометрический	1.00	-
61	515494.76	2224102.99	Картометрический	1.00	-
62	515466.24	2224091.30	Картометрический	1.00	-
63	515371.97	2223924.72	Картометрический	1.00	-
64	515397.48	2223699.09	Картометрический	1.00	-
65	515459.59	2223629.43	Аналитический	0.20	-
66	515491.72	2223485.48	Картометрический	1.00	-
67	515559.82	2223504.15	Картометрический	1.00	-
68	515545.88	2223312.76	Картометрический	1.00	-
69	515527.24	2223294.29	Картометрический	1.00	-
70	515532.75	2223278.97	Аналитический	0.10	-
71	515548.09	2223193.51	Аналитический	0.10	-
72	515572.68	2223070.60	Картометрический	1.00	-
73	515620.21	2222926.29	Картометрический	1.00	-
74	515707.37	2222810.08	Картометрический	1.00	-
75	515903.95	2222816.86	Картометрический	1.00	-
76	515922.36	2222877.87	Картометрический	1.00	-
77	515919.78	2223181.03	Картометрический	1.00	-
78	515953.19	2223190.50	Картометрический	1.00	-
79	516135.81	2223243.38	Картометрический	1.00	-
80	516407.55	2223331.77	Картометрический	1.00	-
1	516436.59	2223350.46	Картометрический	1.00	-

1	2	3	4	5	6
81	516239.44	2223801.69	Картометрический	1.00	-
82	516178.03	2223830.79	Картометрический	1.00	-
83	516150.91	2223970.25	Картометрический	1.00	-
84	516109.34	2224032.43	Картометрический	1.00	-
85	516095.50	2224067.32	Картометрический	1.00	-
86	516073.07	2224092.25	Картометрический	1.00	-
87	516047.70	2224084.06	Картометрический	1.00	-
88	516041.73	2224080.73	Картометрический	1.00	-
89	516034.12	2224089.83	Картометрический	1.00	-
90	515951.15	2224066.58	Картометрический	1.00	-
91	515883.12	2224044.56	Картометрический	1.00	-
92	515863.81	2224038.35	Картометрический	1.00	-
93	515856.39	2224037.15	Картометрический	1.00	-
94	515856.19	2224103.56	Картометрический	1.00	-
95	515857.23	2224117.94	Картометрический	1.00	-
96	515880.61	2224164.95	Картометрический	1.00	-
97	515766.05	2224178.63	Картометрический	1.00	-
98	515629.20	2224113.56	Картометрический	1.00	-
99	515627.13	2224106.61	Картометрический	1.00	-
100	515628.46	2224104.22	Картометрический	1.00	-
101	515634.38	2224093.55	Картометрический	1.00	-
102	515645.35	2224059.25	Картометрический	1.00	-
103	515696.12	2223874.34	Картометрический	1.00	-
104	515739.22	2223706.40	Картометрический	1.00	-
105	515743.37	2223692.47	Картометрический	1.00	-
106	515745.79	2223686.48	Картометрический	1.00	-
107	515749.82	2223683.51	Картометрический	1.00	-
108	515756.69	2223685.03	Картометрический	1.00	-
109	515779.45	2223693.41	Картометрический	1.00	-
110	515801.60	2223702.04	Картометрический	1.00	-
111	515869.28	2223720.38	Картометрический	1.00	-
112	515889.40	2223724.93	Картометрический	1.00	-
113	515880.82	2223765.34	Картометрический	1.00	-
114	515918.40	2223774.04	Картометрический	1.00	-
115	515924.96	2223739.02	Картометрический	1.00	-
116	515935.40	2223742.29	Картометрический	1.00	-
117	515938.57	2223739.34	Картометрический	1.00	-
118	515942.97	2223737.39	Картометрический	1.00	-
119	516124.82	2223775.99	Картометрический	1.00	-
81	516239.44	2223801.69	Картометрический	1.00	-

3. Сведения о характерных точках части (частей) границы объекта					
Обозначение характерных точек части границы	Координаты, м		Метод определения координат характерной точки	Средняя квадратическая погрешность положения характерной точки (Mt), м	Описание обозначения точки на местности (при наличии)
	X	Y			
1	2	3	4	5	6
Часть №					
-	-	-	-	-	-

Раздел 3

Сведения о местоположении измененных (уточненных) границ объекта							
1. Система координат: -							
2. Сведения о характерных точках границ объекта							
Обозначение характерных точек границ	Существующие координаты, м		Измененные (уточненные) координаты, м		Метод определения координат характерной точки	Средняя квадратическая погрешность положения характерной точки (Mt), м	Описание обозначения точки на местности (при наличии)
	X	Y	X	Y			
1	2	3	4	5	6	7	8
-	-	-	-	-	-	-	-
3.Сведения о характерных точках части (частей) границы объекта							
Часть №							
-	-	-	-	-	-	-	-

Раздел 4

План границ объекта

Масштаб 1:5000

Используемые условные знаки и обозначения:

границы территориальной зоны

• 1 характерная точка границ территориальной зоны

Руководитель БУВО «Нормативно-проектный центр»
Подпись _____ Ю.В.Шалыгина Дата « 28 » февраля 2023 г.

Место для оттиска печати (при наличии) лица, составившего описание местоположения границ объекта

ОПИСАНИЕ МЕСТОПОЛОЖЕНИЯ ГРАНИЦ

Общественно-деловая зона села Тамбовка - ОД/1

(наименование объекта, местоположение границ которого описано
(далее объект)

Раздел 1

Сведения об объекте		
№ п/п	Характеристики объекта	Описание характеристик
1	2	3
1	Местоположение объекта	Воронежская область, Терновский муниципальный район, Тамбовское сельское поселение, село Тамбовка
2	Площадь объекта ± величина погрешности определения площади (Р ± Дельта Р)	-
3	Иные характеристики объекта	-

Раздел 2

Сведения о местоположении границ объекта					
1. Система координат: МСК - 36, зона 2					
2. Сведения о характерных точках границ объекта					
Обозначение характерных точек границ	Координаты, м		Метод определения координат характерной точки	Средняя квадратическая погрешность положения характерной точки (Mt), м	Описание обозначения точки на местности (при наличии)
	X	Y			
1	2	3	4	5	6
1	516112.97	2223676.44	Картометрический	1.00	-
2	516111.80	2223680.24	Картометрический	1.00	-
3	516109.89	2223688.00	Картометрический	1.00	-
4	516107.88	2223695.02	Картометрический	1.00	-
5	516104.25	2223693.98	Картометрический	1.00	-
6	516090.65	2223753.02	Картометрический	1.00	-
7	516090.36	2223754.29	Картометрический	1.00	-
8	516032.56	2223742.00	Картометрический	1.00	-
9	516014.27	2223737.69	Картометрический	1.00	-
10	515944.26	2223721.17	Картометрический	1.00	-
11	515870.26	2223705.47	Картометрический	1.00	-
12	515808.64	2223692.27	Картометрический	1.00	-
13	515761.30	2223676.98	Картометрический	1.00	-
14	515760.88	2223673.45	Картометрический	1.00	-
15	515784.42	2223599.83	Картометрический	1.00	-
16	515787.65	2223585.15	Картометрический	1.00	-
17	515786.68	2223566.41	Картометрический	1.00	-
18	515815.24	2223539.81	Картометрический	1.00	-
19	515846.61	2223551.81	Картометрический	1.00	-
20	515860.56	2223586.10	Картометрический	1.00	-
21	515894.78	2223636.07	Картометрический	1.00	-
22	515877.67	2223657.80	Картометрический	1.00	-
23	515882.48	2223660.51	Картометрический	1.00	-
24	515891.23	2223661.75	Картометрический	1.00	-
25	515969.85	2223675.37	Картометрический	1.00	-
26	515999.10	2223681.73	Картометрический	1.00	-
27	515996.89	2223692.20	Картометрический	1.00	-
28	516022.61	2223697.11	Картометрический	1.00	-
29	516030.19	2223658.01	Картометрический	1.00	-
30	516055.09	2223663.03	Картометрический	1.00	-
31	516092.08	2223670.41	Картометрический	1.00	-
1	516112.97	2223676.44	Картометрический	1.00	-
32	515924.82	2223735.68	Картометрический	1.00	-

1	2	3	4	5	6
33	515924.96	2223739.02	Картометрический	1.00	-
34	515918.40	2223774.04	Картометрический	1.00	-
35	515880.82	2223765.34	Картометрический	1.00	-
36	515889.40	2223724.93	Картометрический	1.00	-
37	515922.88	2223732.32	Картометрический	1.00	-
32	515924.82	2223735.68	Картометрический	1.00	-

3. Сведения о характерных точках части (частей) границы объекта

Обозначение характерных точек части границы	Координаты, м		Метод определения координат характерной точки	Средняя квадратическая погрешность положения характерной точки (Mt), м	Описание обозначения точки на местности (при наличии)
	X	Y			
1	2	3	4	5	6
Часть №					
-	-	-	-	-	-

Раздел 3

Сведения о местоположении измененных (уточненных) границ объекта							
1. Система координат: -							
2. Сведения о характерных точках границ объекта							
Обозначение характерных точек границ	Существующие координаты, м		Измененные (уточненные) координаты, м		Метод определения координат характерной точки	Средняя квадратическая погрешность положения характерной точки (Mt), м	Описание обозначения точки на местности (при наличии)
	X	Y	X	Y			
1	2	3	4	5	6	7	8
-	-	-	-	-	-	-	-
3.Сведения о характерных точках части (частей) границы объекта							
Часть №							
-	-	-	-	-	-	-	-

Раздел 4

План границ объекта

Масштаб 1:2000

Используемые условные знаки и обозначения:

границы территориальной зоны

• 1 характерная точка границ территориальной зоны

Руководитель БУВО «Нормативно-проектный центр»
Подпись _____ Ю.В.Шалыгина Дата « 28 » февраля 2023 г.

Место для оттиска печати (при наличии) лица, составившего описание местоположения границ объекта

ОПИСАНИЕ МЕСТОПОЛОЖЕНИЯ ГРАНИЦ

Зона улиц, дорог, инженерной и транспортной инфраструктуры села Тамбовка - ИТ1/1

(наименование объекта, местоположение границ которого описано
(далее объект)

Раздел 1

Сведения об объекте		
№ п/п	Характеристики объекта	Описание характеристик
1	2	3
1	Местоположение объекта	Воронежская область, Терновский муниципальный район, Тамбовское сельское поселение, село Тамбовка
2	Площадь объекта ± величина погрешности определения площади (Р ± Дельта Р)	-
3	Иные характеристики объекта	-

Раздел 2

Сведения о местоположении границ объекта					
1. Система координат: МСК - 36, зона 2					
2. Сведения о характерных точках границ объекта					
Обозначение характерных точек границ	Координаты, м		Метод определения координат характерной точки	Средняя квадратическая погрешность положения характерной точки (Mt), м	Описание обозначения точки на местности (при наличии)
	X	Y			
1	2	3	4	5	6
1	516315.63	2223803.94	Картометрический	1.00	-
2	516240.58	2223800.91	Картометрический	1.00	-
3	516239.44	2223801.69	Картометрический	1.00	-
4	516124.82	2223775.99	Картометрический	1.00	-
5	515942.97	2223737.39	Картометрический	1.00	-
6	515938.57	2223739.34	Картометрический	1.00	-
7	515935.40	2223742.29	Картометрический	1.00	-
8	515924.96	2223739.02	Картометрический	1.00	-
9	515924.82	2223735.68	Картометрический	1.00	-
10	515922.88	2223732.32	Картометрический	1.00	-
11	515889.40	2223724.93	Картометрический	1.00	-
12	515869.28	2223720.38	Картометрический	1.00	-
13	515801.60	2223702.04	Картометрический	1.00	-
14	515779.45	2223693.41	Картометрический	1.00	-
15	515756.69	2223685.03	Картометрический	1.00	-
16	515749.82	2223683.51	Картометрический	1.00	-
17	515745.79	2223686.48	Картометрический	1.00	-
18	515743.37	2223692.47	Картометрический	1.00	-
19	515739.22	2223706.4	Картометрический	1.00	-
20	515696.12	2223874.34	Картометрический	1.00	-
21	515645.35	2224059.25	Картометрический	1.00	-
22	515634.38	2224093.55	Картометрический	1.00	-
23	515628.46	2224104.22	Картометрический	1.00	-
24	515627.13	2224106.61	Картометрический	1.00	-
25	515621.23	2224103.6	Картометрический	1.00	-
26	515614.88	2224100.71	Картометрический	1.00	-
27	515623.99	2224085.99	Картометрический	1.00	-
28	515634.63	2224056.05	Картометрический	1.00	-
29	515684.20	2223871.48	Картометрический	1.00	-
30	515705.50	2223792.98	Картометрический	1.00	-
31	515727.09	2223704.89	Картометрический	1.00	-
32	515731.12	2223693.32	Картометрический	1.00	-
33	515734.04	2223687.71	Картометрический	1.00	-
34	515738.10	2223682.45	Картометрический	1.00	-

1	2	3	4	5	6
35	515741.39	2223680.16	Картометрический	1.00	-
36	515747.50	2223675.7	Картометрический	1.00	-
37	515752.12	2223669.6	Картометрический	1.00	-
38	515760.88	2223673.45	Картометрический	1.00	-
39	515761.30	2223676.98	Картометрический	1.00	-
40	515808.64	2223692.27	Картометрический	1.00	-
41	515870.26	2223705.47	Картометрический	1.00	-
42	515944.26	2223721.17	Картометрический	1.00	-
43	516014.27	2223737.69	Картометрический	1.00	-
44	516032.56	2223742	Картометрический	1.00	-
45	516090.36	2223754.29	Картометрический	1.00	-
46	516129.60	2223762.63	Картометрический	1.00	-
47	516280.85	2223796.89	Картометрический	1.00	-
1	516315.63	2223803.94	Картометрический	1.00	-

3. Сведения о характерных точках части (частей) границы объекта

Обозначение характерных точек части границы	Координаты, м		Метод определения координат характерной точки	Средняя квадратическая погрешность положения характерной точки (Mt), м	Описание обозначения точки на местности (при наличии)
	X	Y			
1	2	3	4	5	6
Часть №					
-	-	-	-	-	-

Раздел 3

Сведения о местоположении измененных (уточненных) границ объекта							
1. Система координат: -							
2. Сведения о характерных точках границ объекта							
Обозначение характерных точек границ	Существующие координаты, м		Измененные (уточненные) координаты, м		Метод определения координат характерной точки	Средняя квадратическая погрешность положения характерной точки (Mt), м	Описание обозначения точки на местности (при наличии)
	X	Y	X	Y			
1	2	3	4	5	6	7	8
-	-	-	-	-	-	-	-
3.Сведения о характерных точках части (частей) границы объекта							
Часть №							
-	-	-	-	-	-	-	-

Раздел 4

План границ объекта

Масштаб 1:2000

Используемые условные знаки и обозначения:

границы территориальной зоны

• 1 характерная точка границ территориальной зоны

Руководитель БУВО «Нормативно-проектный центр»
Подпись _____ Ю.В.Шалыгина Дата « 28 » февраля 2023 г.

Место для оттиска печати (при наличии) лица, составившего описание местоположения границ объекта

ОПИСАНИЕ МЕСТОПОЛОЖЕНИЯ ГРАНИЦ

Зона сельскохозяйственного использования в границах населенного пункта села Тамбовка - СХ1/1

(наименование объекта, местоположение границ которого описано (далее объект)

Раздел 1

Сведения об объекте		
№ п/п	Характеристики объекта	Описание характеристик
1	2	3
1	Местоположение объекта	Воронежская область, Терновский муниципальный район, Тамбовское сельское поселение, село Тамбовка
2	Площадь объекта ± величина погрешности определения площади (Р ± Дельта Р)	-
3	Иные характеристики объекта	-

Раздел 2

Сведения о местоположении границ объекта					
1. Система координат: МСК - 36, зона 2					
2. Сведения о характерных точках границ объекта					
Обозначение характерных точек границ	Координаты, м		Метод определения координат характерной точки	Средняя квадратическая погрешность положения характерной точки (Mt), м	Описание обозначения точки на местности (при наличии)
	X	Y			
1	2	3	4	5	6
1	516437.68	2223510.63	Картометрический	1.00	-
2	516439.50	2223735.89	Картометрический	1.00	-
3	516421.48	2223769.93	Картометрический	1.00	-
4	516429.42	2223735.08	Картометрический	1.00	-
5	516432.33	2223675.84	Картометрический	1.00	-
6	516431.98	2223637.08	Картометрический	1.00	-
7	516427.50	2223608.86	Картометрический	1.00	-
8	516421.75	2223589.27	Картометрический	1.00	-
9	516417.94	2223555.96	Картометрический	1.00	-
10	516416.34	2223524.42	Картометрический	1.00	-
11	516411.41	2223510.02	Картометрический	1.00	-
1	516437.68	2223510.63	Картометрический	1.00	-
12	516073.07	2224092.25	Картометрический	1.00	-
13	515997.43	2224151.07	Картометрический	1.00	-
14	515880.61	2224164.95	Картометрический	1.00	-
15	515857.23	2224117.94	Картометрический	1.00	-
16	515856.19	2224103.56	Картометрический	1.00	-
17	515856.39	2224037.15	Картометрический	1.00	-
18	515863.81	2224038.35	Картометрический	1.00	-
19	515883.12	2224044.56	Картометрический	1.00	-
20	515863.56	2224103.65	Картометрический	1.00	-
21	515869.60	2224110.58	Картометрический	1.00	-
22	515915.91	2224122.27	Картометрический	1.00	-
23	515929.28	2224123.44	Картометрический	1.00	-
24	515951.15	2224066.58	Картометрический	1.00	-
25	516034.12	2224089.83	Картометрический	1.00	-
26	516041.73	2224080.73	Картометрический	1.00	-
27	516047.70	2224084.06	Картометрический	1.00	-
12	516073.07	2224092.25	Картометрический	1.00	-

3. Сведения о характерных точках части (частей) границы объекта					
Обозначение характерных точек части границы	Координаты, м		Метод определения координат характерной точки	Средняя квадратическая погрешность положения характерной точки (Mt), м	Описание обозначения точки на местности (при наличии)
	X	Y			
1	2	3	4	5	6
Часть №					
-	-	-	-	-	-

Раздел 3

Сведения о местоположении измененных (уточненных) границ объекта							
1. Система координат: -							
2. Сведения о характерных точках границ объекта							
Обозначение характерных точек границ	Существующие координаты, м		Измененные (уточненные) координаты, м		Метод определения координат характерной точки	Средняя квадратическая погрешность положения характерной точки (Mt), м	Описание обозначения точки на местности (при наличии)
	X	Y	X	Y			
1	2	3	4	5	6	7	8
-	-	-	-	-	-	-	-
3.Сведения о характерных точках части (частей) границы объекта							
Часть №							
-	-	-	-	-	-	-	-

Раздел 4

План границ объекта



Масштаб 1:5000

Используемые условные знаки и обозначения:

границы территориальной зоны

• 1 характерная точка границ территориальной зоны

Руководитель БУВО «Нормативно-проектный центр»
Подпись _____ Ю.В.Шалыгина Дата « 28 » февраля 2023 г.

Место для оттиска печати (при наличии) лица, составившего описание местоположения границ объекта

ОПИСАНИЕ МЕСТОПОЛОЖЕНИЯ ГРАНИЦ

Зона сельскохозяйственного производства села Тамбовка - СХ2/1

(наименование объекта, местоположение границ которого описано
(далее объект)

Раздел 1

Сведения об объекте		
№ п/п	Характеристики объекта	Описание характеристик
1	2	3
1	Местоположение объекта	Воронежская область, Терновский муниципальный район, Тамбовское сельское поселение, село Тамбовка
2	Площадь объекта ± величина погрешности определения площади (Р ± Дельта Р)	-
3	Иные характеристики объекта	-

Раздел 2

Сведения о местоположении границ объекта					
1. Система координат: МСК - 36, зона 2					
2. Сведения о характерных точках границ объекта					
Обозначение характерных точек границ	Координаты, м		Метод определения координат характерной точки	Средняя квадратическая погрешность положения характерной точки (Mt), м	Описание обозначения точки на местности (при наличии)
	X	Y			
1	2	3	4	5	6
1	515545.88	2223312.76	Картометрический	1.00	-
2	515559.82	2223504.15	Картометрический	1.00	-
3	515491.72	2223485.48	Картометрический	1.00	-
4	515459.59	2223629.43	Картометрический	1.00	-
5	515397.48	2223699.09	Картометрический	1.00	-
6	515267.59	2223593.48	Картометрический	1.00	-
7	515201.28	2223555.70	Картометрический	1.00	-
8	515208.93	2223425.56	Картометрический	1.00	-
9	515205.73	2223323.34	Картометрический	1.00	-
10	515350.99	2223311.72	Картометрический	1.00	-
11	515527.24	2223294.29	Картометрический	1.00	-
1	515545.88	2223312.76	Картометрический	1.00	-
3. Сведения о характерных точках части (частей) границы объекта					
Обозначение характерных точек части границы	Координаты, м		Метод определения координат характерной точки	Средняя квадратическая погрешность положения характерной точки (Mt), м	Описание обозначения точки на местности (при наличии)
	X	Y			
1	2	3	4	5	6
Часть №					
-	-	-	-	-	-

Раздел 3

Сведения о местоположении измененных (уточненных) границ объекта							
1. Система координат: -							
2. Сведения о характерных точках границ объекта							
Обозначение характерных точек границ	Существующие координаты, м		Измененные (уточненные) координаты, м		Метод определения координат характерной точки	Средняя квадратическая погрешность положения характерной точки (Mt), м	Описание обозначения точки на местности (при наличии)
	X	Y	X	Y			
1	2	3	4	5	6	7	8
-	-	-	-	-	-	-	-
3.Сведения о характерных точках части (частей) границы объекта							
Часть №							
-	-	-	-	-	-	-	-

Раздел 4

План границ объекта

Масштаб 1:2000

Используемые условные знаки и обозначения:

границы территориальной зоны

• 1 характерная точка границ территориальной зоны

Руководитель БУВО «Нормативно-проектный центр»
Подпись _____ Ю.В.Шалыгина Дата « 28 » февраля 2023 г.

Место для оттиска печати (при наличии) лица, составившего описание местоположения границ объекта

ОПИСАНИЕ МЕСТОПОЛОЖЕНИЯ ГРАНИЦ

Зона ритуальных объектов села Тамбовка - СН1/1

(наименование объекта, местоположение границ которого описано
(далее объект)

Раздел 1

Сведения об объекте		
№ п/п	Характеристики объекта	Описание характеристик
1	2	3
1	Местоположение объекта	Воронежская область, Терновский муниципальный район, Тамбовское сельское поселение, село Тамбовка
2	Площадь объекта ± величина погрешности определения площади (Р ± Дельта Р)	-
3	Иные характеристики объекта	-

Раздел 2

Сведения о местоположении границ объекта					
1. Система координат: МСК - 36, зона 2					
2. Сведения о характерных точках границ объекта					
Обозначение характерных точек границ	Координаты, м		Метод определения координат характерной точки	Средняя квадратическая погрешность положения характерной точки (Mt), м	Описание обозначения точки на местности (при наличии)
	X	Y			
1	2	3	4	5	6
1	515951.15	2224066.58	Картометрический	1.00	-
2	515929.28	2224123.44	Картометрический	1.00	-
3	515915.91	2224122.27	Картометрический	1.00	-
4	515869.60	2224110.58	Картометрический	1.00	-
5	515863.56	2224103.65	Картометрический	1.00	-
6	515883.12	2224044.56	Картометрический	1.00	-
1	515951.15	2224066.58	Картометрический	1.00	-
3. Сведения о характерных точках части (частей) границы объекта					
Обозначение характерных точек части границы	Координаты, м		Метод определения координат характерной точки	Средняя квадратическая погрешность положения характерной точки (Mt), м	Описание обозначения точки на местности (при наличии)
	X	Y			
1	2	3	4	5	6
Часть №					
-	-	-	-	-	-

Раздел 3

Сведения о местоположении измененных (уточненных) границ объекта							
1. Система координат: -							
2. Сведения о характерных точках границ объекта							
Обозначение характерных точек границ	Существующие координаты, м		Измененные (уточненные) координаты, м		Метод определения координат характерной точки	Средняя квадратическая погрешность положения характерной точки (Mt), м	Описание обозначения точки на местности (при наличии)
	X	Y	X	Y			
1	2	3	4	5	6	7	8
-	-	-	-	-	-	-	-
3.Сведения о характерных точках части (частей) границы объекта							
Часть №							
-	-	-	-	-	-	-	-

Раздел 4

План границ объекта

Масштаб 1:1000

Используемые условные знаки и обозначения:

границы территориальной зоны

• 1 характерная точка границ территориальной зоны

Руководитель БУВО «Нормативно-проектный центр»
Подпись Ю.В.Шалыгина Дата « 28 » февраля 2023 г.

Место для оттиска печати (при наличии) лица, составившего описание местоположения границ объекта

Приложение № 2
к правилам землепользования и застройки
Тамбовского сельского поселения
Терновского муниципального района
Воронежской области

СВЕДЕНИЯ О ГРАНИЦАХ ТЕРРИТОРИАЛЬНЫХ ЗОН, СОДЕРЖАЩИЕ ГРАФИЧЕСКОЕ ОПИСАНИЕ МЕСТОПОЛОЖЕНИЯ ГРАНИЦ ТЕРРИТОРИАЛЬНЫХ ЗОН, ПЕРЕЧЕНЬ КООРДИНАТ ХАРАКТЕРНЫХ ТОЧЕК ГРАНИЦ ТЕРРИТОРИАЛЬНЫХ ЗОН ДЕРЕВНИ ПЛАТОНОВКА

ОПИСАНИЕ МЕСТОПОЛОЖЕНИЯ ГРАНИЦ

Зона застройки индивидуальными жилыми домами деревни Платоновка - Ж1/2

(наименование объекта, местоположение границ которого описано
(далее объект)

Раздел 1

Сведения об объекте		
№ п/п	Характеристики объекта	Описание характеристик
1	2	3
1	Местоположение объекта	Воронежская область, Терновский муниципальный район, Тамбовское сельское поселение, деревня Платоновка
2	Площадь объекта ± величина погрешности определения площади (Р ± Дельта Р)	-
3	Иные характеристики объекта	-

Раздел 2

Сведения о местоположении границ объекта					
1. Система координат: МСК - 36, зона 2					
2. Сведения о характерных точках границ объекта					
Обозначение характерных точек границ	Координаты, м		Метод определения координат характерной точки	Средняя квадратическая погрешность положения характерной точки (Mt), м	Описание обозначения точки на местности (при наличии)
	X	Y			
1	2	3	4	5	6
1	518814.58	2222189.92	Картометрический	1.00	-
2	518891.18	2222316.15	Картометрический	1.00	-
3	518918.32	2222396.94	Картометрический	1.00	-
4	518915.82	2222438.00	Картометрический	1.00	-
5	518952.88	2222542.62	Картометрический	1.00	-
6	519039.39	2222783.34	Картометрический	1.00	-
7	519042.54	2222791.96	Картометрический	1.00	-
8	519063.70	2222849.69	Картометрический	1.00	-
9	519052.93	2222957.13	Картометрический	1.00	-
10	519053.53	2222960.83	Картометрический	1.00	-
11	519043.64	2223049.85	Картометрический	1.00	-
12	519039.04	2223354.46	Картометрический	1.00	-
13	519038.01	2223422.59	Картометрический	1.00	-
14	518812.65	2223426.05	Картометрический	1.00	-
15	518814.42	2223597.64	Картометрический	1.00	-
16	518675.75	2223598.24	Картометрический	1.00	-
17	518665.88	2223433.76	Картометрический	1.00	-
18	518574.06	2223442.92	Картометрический	1.00	-
19	518515.48	2223445.73	Картометрический	1.00	-
20	518521.05	2223333.23	Картометрический	1.00	-
21	518452.19	2223322.55	Картометрический	1.00	-
22	518463.02	2223311.73	Картометрический	1.00	-
23	518463.41	2223307.24	Картометрический	1.00	-
24	518472.79	2223300.33	Картометрический	1.00	-
25	518514.57	2223271.00	Картометрический	1.00	-
26	518547.26	2223246.59	Картометрический	1.00	-
27	518583.79	2223221.01	Картометрический	1.00	-
28	518609.97	2223201.31	Картометрический	1.00	-
29	518631.19	2223184.67	Картометрический	1.00	-
30	518649.36	2223170.28	Картометрический	1.00	-
31	518660.38	2223160.64	Картометрический	1.00	-
32	518671.77	2223148.81	Картометрический	1.00	-
33	518682.76	2223137.87	Картометрический	1.00	-
34	518695.51	2223123.00	Картометрический	1.00	-

1	2	3	4	5	6
35	518711.32	2223098.65	Картометрический	1.00	-
36	518720.78	2223081.25	Картометрический	1.00	-
37	518727.32	2223068.38	Картометрический	1.00	-
38	518732.49	2223056.82	Картометрический	1.00	-
39	518739.66	2223039.77	Картометрический	1.00	-
40	518747.97	2223023.63	Картометрический	1.00	-
41	518754.80	2223009.16	Картометрический	1.00	-
42	518758.80	2222999.77	Картометрический	1.00	-
43	518763.95	2222985.85	Картометрический	1.00	-
44	518769.61	2222970.39	Картометрический	1.00	-
45	518772.50	2222962.61	Картометрический	1.00	-
46	518775.00	2222954.99	Картометрический	1.00	-
47	518778.41	2222944.36	Картометрический	1.00	-
48	518780.53	2222937.03	Картометрический	1.00	-
49	518781.84	2222931.13	Картометрический	1.00	-
50	518781.29	2222926.75	Картометрический	1.00	-
51	518766.65	2222923.00	Картометрический	1.00	-
52	518763.05	2222931.22	Картометрический	1.00	-
53	518760.73	2222936.96	Картометрический	1.00	-
54	518756.48	2222949.40	Картометрический	1.00	-
55	518752.17	2222958.32	Картометрический	1.00	-
56	518753.21	2222965.88	Картометрический	1.00	-
57	518751.33	2222974.19	Картометрический	1.00	-
58	518748.95	2222981.84	Картометрический	1.00	-
59	518736.19	2223011.81	Картометрический	1.00	-
60	518721.99	2223041.72	Картометрический	1.00	-
61	518712.25	2223063.37	Картометрический	1.00	-
62	518703.22	2223082.20	Картометрический	1.00	-
63	518697.63	2223090.30	Картометрический	1.00	-
64	518693.02	2223097.28	Картометрический	1.00	-
65	518682.78	2223111.21	Картометрический	1.00	-
66	518673.72	2223123.15	Картометрический	1.00	-
67	518664.50	2223133.64	Картометрический	1.00	-
68	518653.89	2223142.64	Картометрический	1.00	-
69	518637.35	2223157.29	Картометрический	1.00	-
70	518612.91	2223175.19	Картометрический	1.00	-
71	518589.04	2223194.52	Картометрический	1.00	-
72	518553.23	2223219.68	Картометрический	1.00	-
73	518513.05	2223249.37	Картометрический	1.00	-
74	518445.90	2223299.43	Картометрический	1.00	-
75	518380.65	2223345.46	Картометрический	1.00	-
76	518330.74	2223378.31	Картометрический	1.00	-
77	518313.81	2223390.63	Картометрический	1.00	-
78	518312.91	2223373.93	Картометрический	1.00	-
79	518300.24	2223205.23	Картометрический	1.00	-
80	518326.16	2223147.06	Картометрический	1.00	-
81	518257.70	2223053.95	Картометрический	1.00	-
82	518254.03	2222995.45	Картометрический	1.00	-

1	2	3	4	5	6
83	518416.44	2222970.49	Картометрический	1.00	-
84	518396.82	2222879.63	Картометрический	1.00	-
85	518400.91	2222876.86	Картометрический	1.00	-
86	518361.53	2222669.76	Картометрический	1.00	-
87	518307.07	2222511.01	Картометрический	1.00	-
88	518291.06	2222413.08	Картометрический	1.00	-
89	518341.27	2222423.07	Картометрический	1.00	-
90	518349.96	2222375.62	Картометрический	1.00	-
91	518350.97	2222369.61	Картометрический	1.00	-
92	518418.55	2222394.61	Картометрический	1.00	-
93	518524.50	2222418.84	Картометрический	1.00	-
94	518469.30	2222331.68	Картометрический	1.00	-
95	518417.52	2222274.10	Картометрический	1.00	-
96	518405.69	2222244.32	Картометрический	1.00	-
97	518438.31	2222217.41	Картометрический	1.00	-
98	518566.29	2222263.22	Картометрический	1.00	-
1	518814.58	2222189.92	Картометрический	1.00	-

3. Сведения о характерных точках части (частей) границы объекта

Обозначение характерных точек части границы	Координаты, м		Метод определения координат характерной точки	Средняя квадратическая погрешность положения характерной точки (Mt), м	Описание обозначения точки на местности (при наличии)
	X	Y			
1	2	3	4	5	6
Часть №					
-	-	-	-	-	-

Раздел 3

Сведения о местоположении измененных (уточненных) границ объекта							
1. Система координат: -							
2. Сведения о характерных точках границ объекта							
Обозначение характерных точек границ	Существующие координаты, м		Измененные (уточненные) координаты, м		Метод определения координат характерной точки	Средняя квадратическая погрешность положения характерной точки (Mt), м	Описание обозначения точки на местности (при наличии)
	X	Y	X	Y			
1	2	3	4	5	6	7	8
-	-	-	-	-	-	-	-
3.Сведения о характерных точках части (частей) границы объекта							
Часть №							
-	-	-	-	-	-	-	-

Раздел 4

План границ объекта

Масштаб 1:5000

Используемые условные знаки и обозначения:

границы территориальной зоны

• 1 характерная точка границ территориальной зоны

Руководитель БУВО «Нормативно-проектный центр»
Подпись Ю.В. Шалыгина Дата « 28 » февраля 2023 г.

Место для оттиска печати (при наличии) лица, составившего описание местоположения границ объекта

ОПИСАНИЕ МЕСТОПОЛОЖЕНИЯ ГРАНИЦ

Зона улиц, дорог, инженерной и транспортной инфраструктуры
деревни Платоновка - ИТ1/2

(наименование объекта, местоположение границ которого описано
(далее объект)

Раздел 1

Сведения об объекте		
№ п/п	Характеристики объекта	Описание характеристик
1	2	3
1	Местоположение объекта	Воронежская область, Терновский муниципальный район, Тамбовское сельское поселение, деревня Платоновка
2	Площадь объекта ± величина погрешности определения площади (Р ± Дельта Р)	-
3	Иные характеристики объекта	-

Раздел 2

Сведения о местоположении границ объекта					
1. Система координат: МСК - 36, зона 2					
2. Сведения о характерных точках границ объекта					
Обозначение характерных точек границ	Координаты, м		Метод определения координат характерной точки	Средняя квадратическая погрешность положения характерной точки (Mt), м	Описание обозначения точки на местности (при наличии)
	X	Y			
1	2	3	4	5	6
1	518781.29	2222926.75	Картометрический	1.00	-
2	518781.84	2222931.13	Картометрический	1.00	-
3	518780.53	2222937.03	Картометрический	1.00	-
4	518778.41	2222944.36	Картометрический	1.00	-
5	518775.00	2222954.99	Картометрический	1.00	-
6	518772.50	2222962.61	Картометрический	1.00	-
7	518769.61	2222970.39	Картометрический	1.00	-
8	518763.95	2222985.85	Картометрический	1.00	-
9	518758.80	2222999.77	Картометрический	1.00	-
10	518754.80	2223009.16	Картометрический	1.00	-
11	518747.97	2223023.63	Картометрический	1.00	-
12	518739.66	2223039.77	Картометрический	1.00	-
13	518732.49	2223056.82	Картометрический	1.00	-
14	518727.32	2223068.38	Картометрический	1.00	-
15	518720.78	2223081.25	Картометрический	1.00	-
16	518711.32	2223098.65	Картометрический	1.00	-
17	518695.51	2223123.00	Картометрический	1.00	-
18	518682.76	2223137.87	Картометрический	1.00	-
19	518671.77	2223148.81	Картометрический	1.00	-
20	518660.38	2223160.64	Картометрический	1.00	-
21	518649.36	2223170.28	Картометрический	1.00	-
22	518631.19	2223184.67	Картометрический	1.00	-
23	518609.97	2223201.31	Картометрический	1.00	-
24	518583.79	2223221.01	Картометрический	1.00	-
25	518547.26	2223246.59	Картометрический	1.00	-
26	518514.57	2223271.00	Картометрический	1.00	-
27	518472.79	2223300.33	Картометрический	1.00	-
28	518463.41	2223307.24	Картометрический	1.00	-
29	518463.02	2223311.73	Картометрический	1.00	-
30	518452.19	2223322.55	Картометрический	1.00	-
31	518440.38	2223326.17	Картометрический	1.00	-
32	518422.60	2223338.39	Картометрический	1.00	-
33	518421.70	2223326.02	Картометрический	1.00	-
34	518314.23	2223398.55	Картометрический	1.00	-

1	2	3	4	5	6
35	518313.81	2223390.63	Картометрический	1.00	-
36	518330.74	2223378.31	Картометрический	1.00	-
37	518380.65	2223345.46	Картометрический	1.00	-
38	518445.90	2223299.43	Картометрический	1.00	-
39	518513.05	2223249.37	Картометрический	1.00	-
40	518553.23	2223219.68	Картометрический	1.00	-
41	518589.04	2223194.52	Картометрический	1.00	-
42	518612.91	2223175.19	Картометрический	1.00	-
43	518637.35	2223157.29	Картометрический	1.00	-
44	518653.89	2223142.64	Картометрический	1.00	-
45	518664.50	2223133.64	Картометрический	1.00	-
46	518673.72	2223123.15	Картометрический	1.00	-
47	518682.78	2223111.21	Картометрический	1.00	-
48	518693.02	2223097.28	Картометрический	1.00	-
49	518697.63	2223090.30	Картометрический	1.00	-
50	518703.22	2223082.20	Картометрический	1.00	-
51	518712.25	2223063.37	Картометрический	1.00	-
52	518721.99	2223041.72	Картометрический	1.00	-
53	518736.19	2223011.81	Картометрический	1.00	-
54	518748.95	2222981.84	Картометрический	1.00	-
55	518751.33	2222974.19	Картометрический	1.00	-
56	518753.21	2222965.88	Картометрический	1.00	-
57	518752.17	2222958.32	Картометрический	1.00	-
58	518756.48	2222949.40	Картометрический	1.00	-
59	518760.73	2222936.96	Картометрический	1.00	-
60	518763.05	2222931.22	Картометрический	1.00	-
61	518766.65	2222923.00	Картометрический	1.00	-
1	518781.29	2222926.75	Картометрический	1.00	-

3. Сведения о характерных точках части (частей) границы объекта

Обозначение характерных точек части границы	Координаты, м		Метод определения координат характерной точки	Средняя квадратическая погрешность положения характерной точки (Mt), м	Описание обозначения точки на местности (при наличии)
	X	Y			
1	2	3	4	5	6
Часть №					
-	-	-	-	-	-

Раздел 3

Сведения о местоположении измененных (уточненных) границ объекта							
1. Система координат: -							
2. Сведения о характерных точках границ объекта							
Обозначение характерных точек границ	Существующие координаты, м		Измененные (уточненные) координаты, м		Метод определения координат характерной точки	Средняя квадратическая погрешность положения характерной точки (Mt), м	Описание обозначения точки на местности (при наличии)
	X	Y	X	Y			
1	2	3	4	5	6	7	8
-	-	-	-	-	-	-	-
3.Сведения о характерных точках части (частей) границы объекта							
Часть №							
-	-	-	-	-	-	-	-

Раздел 4

План границ объекта



Масштаб 1:2000

Используемые условные знаки и обозначения:

границы территориальной зоны

• 1 характерная точка границ территориальной зоны

Руководитель БУВО «Нормативно-проектный центр»
Подпись Ю.В.Шалыгина Дата « 28 » февраля 2023 г.

Место для оттиска печати (при наличии) лица, составившего описание местоположения границ объекта

ОПИСАНИЕ МЕСТОПОЛОЖЕНИЯ ГРАНИЦ

Зона сельскохозяйственного производства деревни Платоновка - СХ2/2

(наименование объекта, местоположение границ которого описано
(далее объект)

Раздел 1

Сведения об объекте		
№ п/п	Характеристики объекта	Описание характеристик
1	2	3
1	Местоположение объекта	Воронежская область, Терновский муниципальный район, Тамбовское сельское поселение, деревня Платоновка
2	Площадь объекта ± величина погрешности определения площади (Р ± Дельта Р)	-
3	Иные характеристики объекта	-

Раздел 2

Сведения о местоположении границ объекта					
1. Система координат: МСК - 36, зона 2					
2. Сведения о характерных точках границ объекта					
Обозначение характерных точек границ	Координаты, м		Метод определения координат характерной точки	Средняя квадратическая погрешность положения характерной точки (Mt), м	Описание обозначения точки на местности (при наличии)
	X	Y			
1	2	3	4	5	6
1	518521.05	2223333.23	Картометрический	1.00	-
2	518515.48	2223445.73	Картометрический	1.00	-
3	518430.68	2223449.83	Картометрический	1.00	-
4	518422.60	2223338.39	Картометрический	1.00	-
5	518440.38	2223326.17	Картометрический	1.00	-
6	518452.19	2223322.55	Картометрический	1.00	-
1	518521.05	2223333.23	Картометрический	1.00	-
3. Сведения о характерных точках части (частей) границы объекта					
Обозначение характерных точек части границы	Координаты, м		Метод определения координат характерной точки	Средняя квадратическая погрешность положения характерной точки (Mt), м	Описание обозначения точки на местности (при наличии)
	X	Y			
1	2	3	4	5	6
Часть №					
-	-	-	-	-	-

Раздел 3

Сведения о местоположении измененных (уточненных) границ объекта							
1. Система координат: -							
2. Сведения о характерных точках границ объекта							
Обозначение характерных точек границ	Существующие координаты, м		Измененные (уточненные) координаты, м		Метод определения координат характерной точки	Средняя квадратическая погрешность положения характерной точки (Mt), м	Описание обозначения точки на местности (при наличии)
	X	Y	X	Y			
1	2	3	4	5	6	7	8
-	-	-	-	-	-	-	-
3.Сведения о характерных точках части (частей) границы объекта							
Часть №							
-	-	-	-	-	-	-	-

Раздел 4

План границ объекта

Масштаб 1:1000

Используемые условные знаки и обозначения:

границы территориальной зоны

• 1 характерная точка границ территориальной зоны

Руководитель БУВО «Нормативно-проектный центр»
Подпись _____ Ю.В.Шалыгина Дата « 28 » февраля 2023 г.

Место для оттиска печати (при наличии) лица, составившего описание местоположения границ объекта

ОПИСАНИЕ МЕСТОПОЛОЖЕНИЯ ГРАНИЦ

Зона ритуальных объектов деревни Платоновка - СН1/2

(наименование объекта, местоположение границ которого описано
(далее объект)

Раздел 1

Сведения об объекте		
№ п/п	Характеристики объекта	Описание характеристик
1	2	3
1	Местоположение объекта	Воронежская область, Терновский муниципальный район, Тамбовское сельское поселение, деревня Платоновка
2	Площадь объекта ± величина погрешности определения площади (Р ± Дельта Р)	-
3	Иные характеристики объекта	-

Раздел 2

Сведения о местоположении границ объекта					
1. Система координат: МСК - 36, зона 2					
2. Сведения о характерных точках границ объекта					
Обозначение характерных точек границ	Координаты, м		Метод определения координат характерной точки	Средняя квадратическая погрешность положения характерной точки (Mt), м	Описание обозначения точки на местности (при наличии)
	X	Y			
1	2	3	4	5	6
1	518350.97	2222369.61	Картометрический	1.00	-
2	518349.96	2222375.62	Картометрический	1.00	-
3	518341.27	2222423.07	Картометрический	1.00	-
4	518291.06	2222413.08	Картометрический	1.00	-
5	518280.45	2222349.12	Картометрический	1.00	-
1	518350.97	2222369.61	Картометрический	1.00	-
3. Сведения о характерных точках части (частей) границы объекта					
Обозначение характерных точек части границы	Координаты, м		Метод определения координат характерной точки	Средняя квадратическая погрешность положения характерной точки (Mt), м	Описание обозначения точки на местности (при наличии)
	X	Y			
1	2	3	4	5	6
Часть №					
-	-	-	-	-	-

Раздел 3

Сведения о местоположении измененных (уточненных) границ объекта							
1. Система координат: -							
2. Сведения о характерных точках границ объекта							
Обозначение характерных точек границ	Существующие координаты, м		Измененные (уточненные) координаты, м		Метод определения координат характерной точки	Средняя квадратическая погрешность положения характерной точки (Mt), м	Описание обозначения точки на местности (при наличии)
	X	Y	X	Y			
1	2	3	4	5	6	7	8
-	-	-	-	-	-	-	-
3.Сведения о характерных точках части (частей) границы объекта							
Часть №							
-	-	-	-	-	-	-	-

Раздел 4

План границ объекта

Масштаб 1:1000

Используемые условные знаки и обозначения:

границы территориальной зоны

• 1 характерная точка границ территориальной зоны

Руководитель БУВО «Нормативно-проектный центр»
Подпись _____ Ю.В.Шалыгина Дата « 28 » февраля 2023 г.

Место для оттиска печати (при наличии) лица, составившего описание местоположения границ объекта

Приложение № 3
к правилам землепользования и застройки
Тамбовского сельского поселения
Терновского муниципального района
Воронежской области

СВЕДЕНИЯ О ГРАНИЦАХ ТЕРРИТОРИАЛЬНЫХ ЗОН, СОДЕРЖАЩИЕ ГРАФИЧЕСКОЕ ОПИСАНИЕ МЕСТОПОЛОЖЕНИЯ ГРАНИЦ ТЕРРИТОРИАЛЬНЫХ ЗОН, ПЕРЕЧЕНЬ КООРДИНАТ ХАРАКТЕРНЫХ ТОЧЕК ГРАНИЦ ТЕРРИТОРИАЛЬНЫХ ЗОН ДЕРЕВНИ СЕМИГОРОВКА

ОПИСАНИЕ МЕСТОПОЛОЖЕНИЯ ГРАНИЦ

Зона застройки индивидуальными жилыми домами деревни Семигоровка - Ж1/3

(наименование объекта, местоположение границ которого описано
(далее объект)

Раздел 1

Сведения об объекте		
№ п/п	Характеристики объекта	Описание характеристик
1	2	3
1	Местоположение объекта	Воронежская область, Терновский муниципальный район, Тамбовское сельское поселение, деревня Семигоровка
2	Площадь объекта ± величина погрешности определения площади (Р ± Дельта Р)	-
3	Иные характеристики объекта	-

Раздел 2

Сведения о местоположении границ объекта					
1. Система координат: МСК - 36, зона 2					
2. Сведения о характерных точках границ объекта					
Обозначение характерных точек границ	Координаты, м		Метод определения координат характерной точки	Средняя квадратическая погрешность положения характерной точки (Mt), м	Описание обозначения точки на местности (при наличии)
	X	Y			
1	2	3	4	5	6
1	518076.85	2226906.46	Картометрический	1.00	-
2	518040.85	2227007.13	Картометрический	1.00	-
3	517981.59	2227047.03	Картометрический	1.00	-
4	517944.01	2227067.17	Картометрический	1.00	-
5	517875.45	2227138.83	Картометрический	1.00	-
6	517817.34	2227274.80	Картометрический	1.00	-
7	517875.75	2227357.71	Картометрический	1.00	-
8	517898.90	2227381.97	Картометрический	1.00	-
9	517948.29	2227497.22	Картометрический	1.00	-
10	517958.65	2227587.98	Картометрический	1.00	-
11	517974.54	2227681.17	Картометрический	1.00	-
12	517890.05	2227658.81	Картометрический	1.00	-
13	517861.76	2227654.49	Картометрический	1.00	-
14	517829.52	2227656.73	Картометрический	1.00	-
15	517825.49	2227654.86	Картометрический	1.00	-
16	517822.93	2227651.79	Картометрический	1.00	-
17	517817.35	2227653.13	Картометрический	1.00	-
18	517812.09	2227654.21	Картометрический	1.00	-
19	517811.56	2227657.38	Картометрический	1.00	-
20	517808.70	2227659.26	Картометрический	1.00	-
21	517769.71	2227658.93	Картометрический	1.00	-
22	517743.15	2227659.04	Картометрический	1.00	-
23	517719.99	2227655.90	Картометрический	1.00	-
24	517669.78	2227645.78	Картометрический	1.00	-
25	517635.32	2227632.73	Картометрический	1.00	-
26	517616.68	2227614.36	Картометрический	1.00	-
27	517602.61	2227602.32	Картометрический	1.00	-
28	517579.31	2227575.24	Картометрический	1.00	-
29	517567.80	2227563.14	Картометрический	1.00	-
30	517556.66	2227542.44	Картометрический	1.00	-
31	517549.76	2227523.24	Картометрический	1.00	-
32	517529.46	2227466.76	Картометрический	1.00	-
33	517518.72	2227428.26	Картометрический	1.00	-
34	517505.53	2227380.96	Картометрический	1.00	-

1	2	3	4	5	6
35	517501.87	2227349.78	Картометрический	1.00	-
36	517500.42	2227330.32	Картометрический	1.00	-
37	517497.43	2227290.02	Картометрический	1.00	-
38	517499.76	2227251.78	Картометрический	1.00	-
39	517502.48	2227230.68	Картометрический	1.00	-
40	517506.90	2227196.45	Картометрический	1.00	-
41	517509.59	2227183.46	Картометрический	1.00	-
42	517547.45	2227137.97	Картометрический	1.00	-
43	517570.37	2227069.65	Картометрический	1.00	-
44	517584.76	2227009.29	Картометрический	1.00	-
45	517655.82	2226977.18	Картометрический	1.00	-
46	517759.45	2226913.26	Картометрический	1.00	-
47	517808.81	2226859.79	Картометрический	1.00	-
48	517834.30	2226842.41	Картометрический	1.00	-
49	517842.99	2226835.64	Картометрический	1.00	-
50	517888.68	2226830.00	Картометрический	1.00	-
51	517922.86	2226835.04	Картометрический	1.00	-
1	518076.85	2226906.46	Картометрический	1.00	-
52	518031.81	2227715.83	Картометрический	1.00	-
53	518036.99	2227741.25	Картометрический	1.00	-
54	518041.47	2227812.82	Картометрический	1.00	-
55	518032.75	2227850.80	Картометрический	1.00	-
56	518046.17	2227916.37	Картометрический	1.00	-
57	518046.94	2227948.79	Картометрический	1.00	-
58	518023.60	2227998.12	Картометрический	1.00	-
59	518020.69	2228032.34	Картометрический	1.00	-
60	518040.33	2228087.98	Картометрический	1.00	-
61	518034.03	2228144.48	Картометрический	1.00	-
62	517995.41	2228225.94	Картометрический	1.00	-
63	517851.01	2228207.25	Картометрический	1.00	-
64	517801.52	2228195.93	Картометрический	1.00	-
65	517803.24	2228177.43	Картометрический	1.00	-
66	517807.00	2228100.63	Картометрический	1.00	-
67	517814.60	2228049.83	Картометрический	1.00	-
68	517819.25	2228041.76	Картометрический	1.00	-
69	517824.89	2227992.76	Картометрический	1.00	-
70	517820.72	2227862.27	Картометрический	1.00	-
71	517818.63	2227797.02	Картометрический	1.00	-
72	517564.28	2227782.69	Картометрический	1.00	-
73	517545.07	2227748.68	Картометрический	1.00	-
74	517544.64	2227687.68	Картометрический	1.00	-
75	517564.94	2227621.85	Картометрический	1.00	-
76	517573.86	2227592.93	Картометрический	1.00	-
77	517594.23	2227616.81	Картометрический	1.00	-
78	517618.22	2227642.98	Картометрический	1.00	-
79	517627.04	2227648.54	Картометрический	1.00	-
80	517667.86	2227663.86	Картометрический	1.00	-

1	2	3	4	5	6
81	517718.67	2227673.94	Картометрический	1.00	-
82	517742.96	2227677.09	Картометрический	1.00	-
83	517774.23	2227675.01	Картометрический	1.00	-
84	517788.37	2227673.30	Картометрический	1.00	-
85	517813.74	2227673.16	Картометрический	1.00	-
86	517818.89	2227675.15	Картометрический	1.00	-
87	517822.64	2227679.33	Картометрический	1.00	-
88	517828.39	2227678.62	Картометрический	1.00	-
89	517832.06	2227677.95	Картометрический	1.00	-
90	517832.65	2227674.88	Картометрический	1.00	-
91	517835.67	2227672.77	Картометрический	1.00	-
92	517861.70	2227673.54	Картометрический	1.00	-
93	517887.61	2227677.85	Картометрический	1.00	-
52	518031.81	2227715.83	Картометрический	1.00	-

3. Сведения о характерных точках части (частей) границы объекта

Обозначение характерных точек части границы	Координаты, м		Метод определения координат характерной точки	Средняя квадратическая погрешность положения характерной точки (Mt), м	Описание обозначения точки на местности (при наличии)
	X	Y			
1	2	3	4	5	6
Часть №					
-	-	-	-	-	-

Раздел 3

Сведения о местоположении измененных (уточненных) границ объекта							
1. Система координат: -							
2. Сведения о характерных точках границ объекта							
Обозначение характерных точек границ	Существующие координаты, м		Измененные (уточненные) координаты, м		Метод определения координат характерной точки	Средняя квадратическая погрешность положения характерной точки (Mt), м	Описание обозначения точки на местности (при наличии)
	X	Y	X	Y			
1	2	3	4	5	6	7	8
-	-	-	-	-	-	-	-
3.Сведения о характерных точках части (частей) границы объекта							
Часть №							
-	-	-	-	-	-	-	-

Раздел 4

План границ объекта

Масштаб 1:5000

Используемые условные знаки и обозначения:

границы территориальной зоны

• 1 характерная точка границ территориальной зоны

Руководитель БУВО «Нормативно-проектный центр»
Подпись _____ Ю.В.Шалыгина Дата « 28 » февраля 2023 г.

Место для оттиска печати (при наличии) лица, составившего описание местоположения границ объекта

ОПИСАНИЕ МЕСТОПОЛОЖЕНИЯ ГРАНИЦ

Зона улиц, дорог, инженерной и транспортной инфраструктуры
деревни Семигоровка - ИТ1/3

(наименование объекта, местоположение границ которого описано
(далее объект)

Раздел 1

Сведения об объекте		
№ п/п	Характеристики объекта	Описание характеристик
1	2	3
1	Местоположение объекта	Воронежская область, Терновский муниципальный район, Тамбовское сельское поселение, деревня Семигоровка
2	Площадь объекта ± величина погрешности определения площади (Р ± Дельта Р)	-
3	Иные характеристики объекта	-

Раздел 2

Сведения о местоположении границ объекта					
1. Система координат: МСК - 36, зона 2					
2. Сведения о характерных точках границ объекта					
Обозначение характерных точек границ	Координаты, м		еления координат характ	Средняя квадратическая погрешность положения характерной точки (Mt), м	Описание обозначения точки на местности (при наличии)
	X	Y			
1	2	3	4	5	6
1	518029.15	2227695.99	Картометрический	1.00	-
2	518031.45	2227714.06	Картометрический	1.00	-
3	518031.81	2227715.83	Картометрический	1.00	-
4	517887.61	2227677.85	Картометрический	1.00	-
5	517861.70	2227673.54	Картометрический	1.00	-
6	517835.67	2227672.77	Картометрический	1.00	-
7	517832.65	2227674.88	Картометрический	1.00	-
8	517832.06	2227677.95	Картометрический	1.00	-
9	517828.39	2227678.62	Картометрический	1.00	-
10	517822.64	2227679.33	Картометрический	1.00	-
11	517818.89	2227675.15	Картометрический	1.00	-
12	517813.74	2227673.16	Картометрический	1.00	-
13	517788.37	2227673.30	Картометрический	1.00	-
14	517774.23	2227675.01	Картометрический	1.00	-
15	517742.96	2227677.09	Картометрический	1.00	-
16	517718.67	2227673.94	Картометрический	1.00	-
17	517667.86	2227663.86	Картометрический	1.00	-
18	517627.04	2227648.54	Картометрический	1.00	-
19	517618.22	2227642.98	Картометрический	1.00	-
20	517594.23	2227616.81	Картометрический	1.00	-
21	517573.86	2227592.93	Картометрический	1.00	-
22	517579.31	2227575.24	Картометрический	1.00	-
23	517602.61	2227602.32	Картометрический	1.00	-
24	517616.68	2227614.36	Картометрический	1.00	-
25	517635.32	2227632.73	Картометрический	1.00	-
26	517669.78	2227645.78	Картометрический	1.00	-
27	517719.99	2227655.90	Картометрический	1.00	-
28	517743.15	2227659.04	Картометрический	1.00	-
29	517769.71	2227658.93	Картометрический	1.00	-
30	517808.70	2227659.26	Картометрический	1.00	-
31	517811.56	2227657.38	Картометрический	1.00	-
32	517812.09	2227654.21	Картометрический	1.00	-
33	517817.35	2227653.13	Картометрический	1.00	-
34	517822.93	2227651.79	Картометрический	1.00	-

1	2	3	4	5	6
35	517825.49	2227654.86	Картометрический	1.00	-
36	517829.52	2227656.73	Картометрический	1.00	-
37	517861.76	2227654.49	Картометрический	1.00	-
38	517890.05	2227658.81	Картометрический	1.00	-
39	517974.54	2227681.17	Картометрический	1.00	-
40	517974.96	2227683.64	Картометрический	1.00	-
1	518029.15	2227695.99	Картометрический	1.00	-

3. Сведения о характерных точках части (частей) границы объекта

Обозначение характерных точек части границы	Координаты, м		Метод определения координат характерной точки	Средняя квадратическая погрешность положения характерной точки (Mt), м	Описание обозначения точки на местности (при наличии)
	X	Y			
1	2	3	4	5	6
Часть №					
-	-	-	-	-	-

Раздел 3

Сведения о местоположении измененных (уточненных) границ объекта							
1. Система координат: -							
2. Сведения о характерных точках границ объекта							
Обозначение характерных точек границ	Существующие координаты, м		Измененные (уточненные) координаты, м		Метод определения координат характерной точки	Средняя квадратическая погрешность положения характерной точки (Mt), м	Описание обозначения точки на местности (при наличии)
	X	Y	X	Y			
1	2	3	4	5	6	7	8
-	-	-	-	-	-	-	-
3.Сведения о характерных точках части (частей) границы объекта							
Часть №							
-	-	-	-	-	-	-	-

Раздел 4

План границ объекта



Масштаб 1:2000

Используемые условные знаки и обозначения:

границы территориальной зоны

• 1 характерная точка границ территориальной зоны

Руководитель БУВО «Нормативно-проектный центр»
Подпись Ю.В.Шалыгина Дата « 28 » февраля 2023 г.

Место для оттиска печати (при наличии) лица, составившего описание местоположения границ объекта

ОПИСАНИЕ МЕСТОПОЛОЖЕНИЯ ГРАНИЦ

Зона сельскохозяйственного использования в границах населенного пункта деревни Семигоровка - СХ1/3

(наименование объекта, местоположение границ которого описано (далее объект)

Раздел 1

Сведения об объекте		
№ п/п	Характеристики объекта	Описание характеристик
1	2	3
1	Местоположение объекта	Воронежская область, Терновский муниципальный район, Тамбовское сельское поселение, деревня Семигоровка
2	Площадь объекта ± величина погрешности определения площади (Р ± Дельта Р)	-
3	Иные характеристики объекта	-

Раздел 2

Сведения о местоположении границ объекта					
1. Система координат: МСК - 36, зона 2					
2. Сведения о характерных точках границ объекта					
Обозначение характерных точек границ	Координаты, м		Метод определения координат характерной точки	Средняя квадратическая погрешность положения характерной точки (Mt), м	Описание обозначения точки на местности (при наличии)
	X	Y			
1	2	3	4	5	6
1	518299.93	2227018.16	Картометрический	1.00	-
2	518238.81	2227198.18	Картометрический	1.00	-
3	518197.76	2227239.43	Картометрический	1.00	-
4	518147.78	2227277.39	Картометрический	1.00	-
5	518132.94	2227307.77	Картометрический	1.00	-
6	518124.55	2227372.10	Картометрический	1.00	-
7	518084.27	2227452.88	Картометрический	1.00	-
8	518023.82	2227499.15	Картометрический	1.00	-
9	517910.52	2227366.49	Картометрический	1.00	-
10	517898.90	2227381.97	Картометрический	1.00	-
11	517875.75	2227357.71	Картометрический	1.00	-
12	517817.34	2227274.80	Картометрический	1.00	-
13	517875.45	2227138.83	Картометрический	1.00	-
14	517944.01	2227067.17	Картометрический	1.00	-
15	517981.59	2227047.03	Картометрический	1.00	-
16	518040.85	2227007.13	Картометрический	1.00	-
17	518076.85	2226906.46	Картометрический	1.00	-
18	518118.72	2226925.85	Картометрический	1.00	-
1	518299.93	2227018.16	Картометрический	1.00	-
3. Сведения о характерных точках части (частей) границы объекта					
Обозначение характерных точек части границы	Координаты, м		Метод определения координат характерной точки	Средняя квадратическая погрешность положения характерной точки (Mt), м	Описание обозначения точки на местности (при наличии)
	X	Y			
1	2	3	4	5	6
Часть №					
-	-	-	-	-	-

Раздел 3

Сведения о местоположении измененных (уточненных) границ объекта							
1. Система координат: -							
2. Сведения о характерных точках границ объекта							
Обозначение характерных точек границ	Существующие координаты, м		Измененные (уточненные) координаты, м		Метод определения координат характерной точки	Средняя квадратическая погрешность положения характерной точки (Mt), м	Описание обозначения точки на местности (при наличии)
	X	Y	X	Y			
1	2	3	4	5	6	7	8
-	-	-	-	-	-	-	-
3.Сведения о характерных точках части (частей) границы объекта							
Часть №							
-	-	-	-	-	-	-	-

Раздел 4

План границ объекта

Используемые условные знаки и обозначения:

границы территориальной зоны

• 1 характерная точка границ территориальной зоны

Масштаб 1:2000

Руководитель БУВО «Нормативно-проектный центр»
Подпись _____ Ю.В.Шалыгина Дата «28» февраля 2023 г.

Место для оттиска печати (при наличии) лица, составившего описание местоположения границ объекта

Приложение № 4
к правилам землепользования и застройки
Тамбовского сельского поселения
Терновского муниципального района
Воронежской области

СВЕДЕНИЯ О ГРАНИЦАХ ТЕРРИТОРИАЛЬНЫХ ЗОН, СОДЕРЖАЩИЕ ГРАФИЧЕСКОЕ ОПИСАНИЕ МЕСТОПОЛОЖЕНИЯ ГРАНИЦ ТЕРРИТОРИАЛЬНЫХ ЗОН, ПЕРЕЧЕНЬ КООРДИНАТ ХАРАКТЕРНЫХ ТОЧЕК ГРАНИЦ ТЕРРИТОРИАЛЬНЫХ ЗОН СЕЛА НИКОЛАЕВКА

ОПИСАНИЕ МЕСТОПОЛОЖЕНИЯ ГРАНИЦ

Зона застройки индивидуальными жилыми домами села Николаевка - Ж1/4

(наименование объекта, местоположение границ которого описано
(далее объект)

Раздел 1

Сведения об объекте		
№ п/п	Характеристики объекта	Описание характеристик
1	2	3
1	Местоположение объекта	Воронежская область, Терновский муниципальный район, Тамбовское сельское поселение, село Николаевка
2	Площадь объекта ± величина погрешности определения площади (Р ± Дельта Р)	-
3	Иные характеристики объекта	-

Раздел 2

Сведения о местоположении границ объекта					
1. Система координат: МСК - 36, зона 2					
2. Сведения о характерных точках границ объекта					
Обозначение характерных точек границ	Координаты, м		Метод определения координат характерной точки	Средняя квадратическая погрешность положения характерной точки (Mt), м	Описание обозначения точки на местности (при наличии)
	X	Y			
1	2	3	4	5	6
1	520750.92	2231947.46	Картометрический	1.00	-
2	520753.53	2231955.31	Картометрический	1.00	-
3	520766.39	2231992.84	Картометрический	1.00	-
4	520800.14	2232162.79	Картометрический	1.00	-
5	520446.84	2232195.05	Картометрический	1.00	-
6	520454.20	2232239.60	Картометрический	1.00	-
7	520367.82	2232255.48	Картометрический	1.00	-
8	520328.31	2232272.52	Картометрический	1.00	-
9	520272.14	2232298.48	Картометрический	1.00	-
10	520263.66	2232315.51	Картометрический	1.00	-
11	520254.66	2232314.34	Картометрический	1.00	-
12	520241.87	2232313.67	Картометрический	1.00	-
13	520235.00	2232307.76	Картометрический	1.00	-
14	520224.83	2232307.27	Картометрический	1.00	-
15	520218.34	2232308.82	Картометрический	1.00	-
16	520205.27	2232315.70	Картометрический	1.00	-
17	520187.16	2232325.29	Картометрический	1.00	-
18	520176.80	2232330.13	Картометрический	1.00	-
19	520169.92	2232331.29	Картометрический	1.00	-
20	520160.72	2232329.74	Картометрический	1.00	-
21	520155.68	2232333.91	Картометрический	1.00	-
22	520162.08	2232342.04	Картометрический	1.00	-
23	520155.30	2232347.08	Картометрический	1.00	-
24	520151.52	2232359.28	Картометрический	1.00	-
25	520149.87	2232371.38	Картометрический	1.00	-
26	520140.48	2232400.73	Картометрический	1.00	-
27	520134.57	2232411.77	Картометрический	1.00	-
28	520128.08	2232422.03	Картометрический	1.00	-
29	520123.24	2232429.78	Картометрический	1.00	-
30	520124.50	2232441.98	Картометрический	1.00	-
31	520120.92	2232446.44	Картометрический	1.00	-
32	520116.17	2232453.80	Картометрический	1.00	-
33	520113.27	2232460.67	Картометрический	1.00	-
34	520115.01	2232466.58	Картометрический	1.00	-

1	2	3	4	5	6
35	520114.14	2232480.04	Картометрический	1.00	-
36	520114.72	2232492.05	Картометрический	1.00	-
37	520112.98	2232500.86	Картометрический	1.00	-
38	520112.59	2232509.87	Картометрический	1.00	-
39	520117.14	2232519.65	Картометрический	1.00	-
40	520120.72	2232527.59	Картометрический	1.00	-
41	520126.73	2232533.40	Картометрический	1.00	-
42	520130.41	2232540.66	Картометрический	1.00	-
43	520138.35	2232546.96	Картометрический	1.00	-
44	520143.77	2232553.45	Картометрический	1.00	-
45	520152.39	2232556.25	Картометрический	1.00	-
46	520158.59	2232558.58	Картометрический	1.00	-
47	520164.69	2232563.13	Картометрический	1.00	-
48	520172.73	2232565.55	Картометрический	1.00	-
49	520180.38	2232569.62	Картометрический	1.00	-
50	520182.90	2232576.49	Картометрический	1.00	-
51	520188.13	2232585.21	Картометрический	1.00	-
52	520184.35	2232593.54	Картометрический	1.00	-
53	520182.90	2232606.71	Картометрический	1.00	-
54	520175.95	2232618.02	Картометрический	1.00	-
55	520173.23	2232613.23	Картометрический	1.00	-
56	520141.55	2232594.76	Картометрический	1.00	-
57	520107.90	2232570.84	Картометрический	1.00	-
58	520055.70	2232537.33	Картометрический	1.00	-
59	519982.43	2232501.11	Картометрический	1.00	-
60	519958.70	2232485.43	Картометрический	1.00	-
61	519935.89	2232462.13	Картометрический	1.00	-
62	519924.48	2232448.37	Картометрический	1.00	-
63	519861.49	2232349.39	Картометрический	1.00	-
64	519842.80	2232308.47	Картометрический	1.00	-
65	519824.73	2232236.19	Картометрический	1.00	-
66	519814.53	2232191.74	Картометрический	1.00	-
67	519810.76	2232169.42	Картометрический	1.00	-
68	519805.97	2232117.69	Картометрический	1.00	-
69	519807.82	2232080.90	Картометрический	1.00	-
70	519812.98	2232019.04	Картометрический	1.00	-
71	519829.48	2231874.54	Картометрический	1.00	-
72	519927.82	2231823.79	Картометрический	1.00	-
73	519949.29	2231782.48	Картометрический	1.00	-
74	519931.55	2231686.56	Картометрический	1.00	-
75	520019.74	2231607.18	Картометрический	1.00	-
76	520147.40	2231541.82	Картометрический	1.00	-
77	520150.07	2231543.58	Картометрический	1.00	-
78	520164.40	2231552.88	Картометрический	1.00	-
79	520174.08	2231559.85	Картометрический	1.00	-
80	520181.83	2231565.66	Картометрический	1.00	-
81	520189.19	2231568.37	Картометрический	1.00	-
82	520194.23	2231566.05	Картометрический	1.00	-

1	2	3	4	5	6
83	520203.52	2231573.41	Картометрический	1.00	-
84	520228.32	2231588.51	Картометрический	1.00	-
85	520237.22	2231593.94	Картометрический	1.00	-
86	520245.75	2231598.20	Картометрический	1.00	-
87	520256.21	2231600.91	Картометрический	1.00	-
88	520267.44	2231604.01	Картометрический	1.00	-
89	520277.12	2231611.37	Картометрический	1.00	-
90	520286.42	2231625.31	Картометрический	1.00	-
91	520294.55	2231632.29	Картометрический	1.00	-
92	520302.30	2231643.52	Картометрический	1.00	-
93	520311.60	2231654.37	Картометрический	1.00	-
94	520325.54	2231667.93	Картометрический	1.00	-
95	520333.68	2231674.51	Картометрический	1.00	-
96	520338.71	2231685.36	Картометрический	1.00	-
97	520347.24	2231708.21	Картометрический	1.00	-
98	520353.05	2231720.61	Картометрический	1.00	-
99	520357.70	2231729.13	Картометрический	1.00	-
100	520365.83	2231740.75	Картометрический	1.00	-
101	520372.80	2231749.27	Картометрический	1.00	-
102	520380.94	2231758.57	Картометрический	1.00	-
103	520387.91	2231776.39	Картометрический	1.00	-
104	520398.95	2231798.66	Картометрический	1.00	-
105	520405.92	2231823.84	Картометрический	1.00	-
106	520406.50	2231833.33	Картометрический	1.00	-
107	520406.41	2231845.34	Картометрический	1.00	-
108	520405.54	2231855.22	Картометрический	1.00	-
109	520404.95	2231873.23	Картометрический	1.00	-
110	520405.83	2231882.72	Картометрический	1.00	-
111	520407.28	2231891.44	Картометрический	1.00	-
112	520408.83	2231901.70	Картометрический	1.00	-
113	520411.93	2231911.77	Картометрический	1.00	-
114	520417.54	2231920.78	Картометрический	1.00	-
115	520424.32	2231928.72	Картометрический	1.00	-
116	520429.26	2231935.11	Картометрический	1.00	-
117	520434.20	2231938.69	Картометрический	1.00	-
118	520436.91	2231942.37	Картометрический	1.00	-
119	520440.79	2231948.57	Картометрический	1.00	-
120	520445.05	2231954.77	Картометрический	1.00	-
121	520448.53	2231958.26	Картометрический	1.00	-
122	520453.76	2231963.68	Картометрический	1.00	-
123	520456.09	2231968.91	Картометрический	1.00	-
124	520458.80	2231973.95	Картометрический	1.00	-
125	520463.64	2231982.08	Картометрический	1.00	-
126	520467.32	2231989.05	Картометрический	1.00	-
127	520470.03	2231990.41	Картометрический	1.00	-
128	520474.87	2231990.02	Картометрический	1.00	-
129	520477.20	2231988.66	Картометрический	1.00	-
130	520482.62	2231986.34	Картометрический	1.00	-

1	2	3	4	5	6
131	520482.62	2231978.79	Картометрический	1.00	-
132	520482.23	2231970.27	Картометрический	1.00	-
133	520474.68	2231966.39	Картометрический	1.00	-
134	520469.84	2231961.74	Картометрический	1.00	-
135	520465.00	2231960.00	Картометрический	1.00	-
136	520459.19	2231959.23	Картометрический	1.00	-
137	520452.99	2231955.35	Картометрический	1.00	-
138	520444.85	2231947.60	Картометрический	1.00	-
139	520437.11	2231935.60	Картометрический	1.00	-
140	520431.30	2231929.79	Картометрический	1.00	-
141	520426.07	2231925.52	Картометрический	1.00	-
142	520419.29	2231917.58	Картометрический	1.00	-
143	520411.35	2231902.67	Картометрический	1.00	-
144	520408.05	2231885.82	Картометрический	1.00	-
145	520405.92	2231873.23	Картометрический	1.00	-
146	520408.24	2231854.35	Картометрический	1.00	-
147	520431.17	2231854.82	Картометрический	1.00	-
148	520435.18	2231826.05	Картометрический	1.00	-
149	520446.53	2231812.76	Аналитический	0.10	-
150	520484.21	2231782.36	Аналитический	0.10	-
151	520487.92	2231773.79	Аналитический	0.10	-
152	520509.74	2231745.79	Аналитический	0.10	-
153	520637.60	2231779.36	Картометрический	1.00	-
154	520666.79	2231939.84	Картометрический	1.00	-
155	520723.38	2231943.45	Картометрический	1.00	-
1	520750.92	2231947.46	Картометрический	1.00	-
156	521317.62	2232855.30	Картометрический	1.00	-
157	521329.14	2232928.98	Картометрический	1.00	-
158	521332.69	2232963.18	Картометрический	1.00	-
159	521334.51	2232981.03	Картометрический	1.00	-
160	521335.34	2232989.89	Картометрический	1.00	-
161	521306.43	2232993.38	Картометрический	1.00	-
162	521218.38	2232991.91	Картометрический	1.00	-
163	521143.94	2232988.26	Картометрический	1.00	-
164	521071.46	2232981.84	Картометрический	1.00	-
165	521041.03	2232982.40	Картометрический	1.00	-
166	520964.03	2232970.49	Картометрический	1.00	-
167	520885.03	2232963.32	Картометрический	1.00	-
168	520790.18	2232960.04	Картометрический	1.00	-
169	520784.63	2232956.89	Картометрический	1.00	-
170	520774.09	2232956.32	Картометрический	1.00	-
171	520766.09	2232962.47	Картометрический	1.00	-
172	520690.72	2232968.37	Картометрический	1.00	-
173	520630.06	2232976.38	Картометрический	1.00	-
174	520553.14	2232990.82	Картометрический	1.00	-
175	520540.15	2232934.42	Картометрический	1.00	-
176	520503.54	2232943.14	Картометрический	1.00	-

1	2	3	4	5	6
177	520515.76	2232998.17	Картометрический	1.00	-
178	520445.50	2233013.34	Картометрический	1.00	-
179	520441.86	2233014.00	Картометрический	1.00	-
180	520432.11	2233012.95	Картометрический	1.00	-
181	520426.73	2233008.21	Картометрический	1.00	-
182	520397.40	2232929.71	Картометрический	1.00	-
183	520451.29	2232911.60	Картометрический	1.00	-
184	520439.04	2232870.21	Картометрический	1.00	-
185	520382.38	2232889.29	Картометрический	1.00	-
186	520345.85	2232791.66	Картометрический	1.00	-
187	520329.93	2232759.54	Картометрический	1.00	-
188	520303.45	2232721.60	Картометрический	1.00	-
189	520283.82	2232701.55	Картометрический	1.00	-
190	520265.27	2232686.51	Картометрический	1.00	-
191	520233.35	2232660.37	Картометрический	1.00	-
192	520205.55	2232635.64	Картометрический	1.00	-
193	520200.03	2232633.51	Картометрический	1.00	-
194	520204.30	2232632.47	Картометрический	1.00	-
195	520210.50	2232633.05	Картометрический	1.00	-
196	520212.82	2232625.69	Картометрический	1.00	-
197	520210.69	2232600.51	Картометрический	1.00	-
198	520207.98	2232580.17	Картометрический	1.00	-
199	520196.74	2232563.32	Картометрический	1.00	-
200	520179.12	2232554.22	Картометрический	1.00	-
201	520166.72	2232551.51	Картометрический	1.00	-
202	520153.55	2232545.50	Картометрический	1.00	-
203	520149.10	2232537.95	Картометрический	1.00	-
204	520137.28	2232533.11	Картометрический	1.00	-
205	520128.37	2232522.84	Картометрический	1.00	-
206	520127.79	2232502.12	Картометрический	1.00	-
207	520122.95	2232496.31	Картометрический	1.00	-
208	520123.92	2232482.95	Картометрический	1.00	-
209	520127.41	2232464.55	Картометрический	1.00	-
210	520131.09	2232452.54	Картометрический	1.00	-
211	520136.90	2232449.63	Картометрический	1.00	-
212	520134.38	2232443.05	Картометрический	1.00	-
213	520135.73	2232433.56	Картометрический	1.00	-
214	520148.52	2232414.57	Картометрический	1.00	-
215	520152.39	2232393.27	Картометрический	1.00	-
216	520159.17	2232365.57	Картометрический	1.00	-
217	520164.21	2232350.85	Картометрический	1.00	-
218	520178.54	2232342.72	Картометрический	1.00	-
219	520188.22	2232335.94	Картометрический	1.00	-
220	520207.20	2232327.42	Картометрический	1.00	-
221	520221.15	2232324.12	Картометрический	1.00	-
222	520235.87	2232324.51	Картометрический	1.00	-
223	520244.97	2232327.42	Картометрический	1.00	-
224	520254.46	2232333.23	Картометрический	1.00	-

1	2	3	4	5	6
225	520263.76	2232340.98	Картометрический	1.00	-
226	520269.96	2232339.04	Картометрический	1.00	-
227	520281.19	2232344.85	Картометрический	1.00	-
228	520288.55	2232354.73	Картометрический	1.00	-
229	520297.07	2232359.57	Картометрический	1.00	-
230	520306.56	2232364.02	Картометрический	1.00	-
231	520317.41	2232365.57	Картометрический	1.00	-
232	520328.64	2232362.86	Картометрический	1.00	-
233	520335.62	2232357.24	Картометрический	1.00	-
234	520354.21	2232348.14	Картометрический	1.00	-
235	520370.67	2232346.98	Картометрический	1.00	-
236	520384.04	2232346.79	Картометрический	1.00	-
237	520389.07	2232349.69	Картометрический	1.00	-
238	520399.53	2232362.09	Картометрический	1.00	-
239	520406.31	2232364.99	Картометрический	1.00	-
240	520411.54	2232362.09	Картометрический	1.00	-
241	520415.03	2232363.25	Картометрический	1.00	-
242	520425.10	2232368.09	Картометрический	1.00	-
243	520432.26	2232373.32	Картометрический	1.00	-
244	520440.01	2232384.36	Картометрический	1.00	-
245	520442.72	2232392.11	Картометрический	1.00	-
246	520452.02	2232397.34	Картометрический	1.00	-
247	520457.83	2232403.53	Картометрический	1.00	-
248	520464.61	2232412.83	Картометрический	1.00	-
249	520471.58	2232424.45	Картометрический	1.00	-
250	520483.59	2232442.66	Картометрический	1.00	-
251	520488.24	2232448.08	Картометрический	1.00	-
252	520495.40	2232459.32	Картометрический	1.00	-
253	520507.03	2232467.45	Картометрический	1.00	-
254	520512.64	2232481.01	Картометрический	1.00	-
255	520519.23	2232485.46	Картометрический	1.00	-
256	520525.43	2232487.01	Картометрический	1.00	-
257	520534.92	2232489.72	Картометрический	1.00	-
258	520544.60	2232486.82	Картометрический	1.00	-
259	520550.41	2232484.30	Картометрический	1.00	-
260	520562.03	2232479.27	Картометрический	1.00	-
261	520570.94	2232465.71	Картометрический	1.00	-
262	520590.70	2232450.02	Картометрический	1.00	-
263	520607.16	2232440.33	Картометрический	1.00	-
264	520621.88	2232436.07	Картометрический	1.00	-
265	520634.47	2232439.56	Картометрический	1.00	-
266	520650.16	2232446.15	Картометрический	1.00	-
267	520656.16	2232451.76	Картометрический	1.00	-
268	520671.27	2232456.99	Картометрический	1.00	-
269	520672.82	2232460.48	Картометрический	1.00	-
270	520677.27	2232463.77	Картометрический	1.00	-
271	520683.47	2232462.41	Картометрический	1.00	-
272	520693.16	2232462.03	Картометрический	1.00	-

1	2	3	4	5	6
273	520708.65	2232458.93	Картометрический	1.00	-
274	520716.01	2232456.41	Картометрический	1.00	-
275	520723.95	2232454.09	Картометрический	1.00	-
276	520729.76	2232456.80	Картометрический	1.00	-
277	520739.45	2232461.83	Картометрический	1.00	-
278	520750.68	2232463.96	Картометрический	1.00	-
279	520754.36	2232461.83	Картометрический	1.00	-
280	520759.40	2232463.96	Картометрический	1.00	-
281	520770.63	2232471.71	Картометрический	1.00	-
282	520780.31	2232474.81	Картометрический	1.00	-
283	520790.97	2232479.07	Картометрический	1.00	-
284	520802.01	2232485.46	Картометрический	1.00	-
285	520810.53	2232495.34	Картометрический	1.00	-
286	520815.56	2232505.99	Картометрический	1.00	-
287	520823.12	2232517.42	Картометрический	1.00	-
288	520827.38	2232529.04	Картометрический	1.00	-
289	520830.67	2232549.18	Картометрический	1.00	-
290	520834.93	2232559.84	Картометрический	1.00	-
291	520839.58	2232565.65	Картометрический	1.00	-
292	520847.91	2232572.04	Картометрический	1.00	-
293	520853.14	2232573.78	Картометрический	1.00	-
294	520857.59	2232580.76	Картометрический	1.00	-
295	520860.30	2232591.41	Картометрический	1.00	-
296	520866.89	2232596.44	Картометрический	1.00	-
297	520875.22	2232606.52	Картометрический	1.00	-
298	520877.74	2232617.17	Картометрический	1.00	-
299	520884.71	2232628.01	Картометрический	1.00	-
300	520895.36	2232648.54	Картометрический	1.00	-
301	520900.59	2232653.77	Картометрический	1.00	-
302	520906.59	2232661.91	Картометрический	1.00	-
303	520908.34	2232669.27	Картометрический	1.00	-
304	520913.57	2232678.95	Картометрический	1.00	-
305	520918.22	2232684.76	Картометрический	1.00	-
306	520919.38	2232689.80	Картометрический	1.00	-
307	520923.64	2232694.25	Картометрический	1.00	-
308	520933.13	2232702.39	Картометрический	1.00	-
309	520934.29	2232705.87	Картометрический	1.00	-
310	520935.65	2232709.94	Картометрический	1.00	-
311	520943.01	2232713.23	Картометрический	1.00	-
312	520949.79	2232715.95	Картометрический	1.00	-
313	520963.73	2232721.18	Картометрический	1.00	-
314	520978.64	2232726.79	Картометрический	1.00	-
315	520988.72	2232729.12	Картометрический	1.00	-
316	521002.66	2232729.70	Картометрический	1.00	-
317	521014.67	2232727.76	Картометрический	1.00	-
318	521026.68	2232724.47	Картометрический	1.00	-
319	521041.79	2232721.37	Картометрический	1.00	-
320	521046.05	2232721.18	Картометрический	1.00	-

1	2	3	4	5	6
321	521051.08	2232722.14	Картометрический	1.00	-
322	521055.34	2232720.98	Картометрический	1.00	-
323	521057.09	2232716.33	Картометрический	1.00	-
324	521065.61	2232717.11	Картометрический	1.00	-
325	521070.26	2232709.36	Картометрический	1.00	-
326	521079.17	2232708.97	Картометрический	1.00	-
327	521085.36	2232705.10	Картометрический	1.00	-
328	521091.37	2232702.00	Картометрический	1.00	-
329	521105.51	2232692.51	Картометрический	1.00	-
330	521111.51	2232690.38	Картометрический	1.00	-
331	521119.84	2232690.38	Картометрический	1.00	-
332	521121.39	2232682.63	Картометрический	1.00	-
333	521130.88	2232678.18	Картометрический	1.00	-
334	521144.63	2232673.72	Картометрический	1.00	-
335	521154.90	2232675.66	Картометрический	1.00	-
336	521162.26	2232679.73	Картометрический	1.00	-
337	521162.64	2232691.15	Картометрический	1.00	-
338	521160.13	2232702.19	Картометрический	1.00	-
339	521149.67	2232716.53	Картометрический	1.00	-
340	521143.08	2232728.15	Картометрический	1.00	-
341	521137.85	2232738.80	Картометрический	1.00	-
342	521132.04	2232746.55	Картометрический	1.00	-
343	521122.55	2232756.81	Картометрический	1.00	-
344	521117.90	2232765.34	Картометрический	1.00	-
345	521113.84	2232773.66	Картометрический	1.00	-
346	521113.06	2232783.35	Картометрический	1.00	-
347	521112.09	2232789.55	Картометрический	1.00	-
348	521109.19	2232797.68	Картометрический	1.00	-
349	521106.48	2232801.94	Картометрический	1.00	-
350	521106.09	2232810.08	Картометрический	1.00	-
351	521111.90	2232818.99	Картометрический	1.00	-
352	521116.55	2232826.54	Картометрический	1.00	-
353	521119.65	2232837.77	Картометрический	1.00	-
354	521119.84	2232843.39	Картометрический	1.00	-
355	521120.42	2232848.62	Картометрический	1.00	-
356	521125.07	2232852.11	Картометрический	1.00	-
357	521132.24	2232853.85	Картометрический	1.00	-
358	521142.89	2232862.37	Картометрический	1.00	-
359	521153.54	2232864.31	Картометрический	1.00	-
360	521163.42	2232864.89	Картометрический	1.00	-
361	521176.01	2232861.21	Картометрический	1.00	-
362	521192.28	2232856.75	Картометрический	1.00	-
363	521210.87	2232854.43	Картометрический	1.00	-
364	521219.78	2232852.88	Картометрический	1.00	-
365	521226.56	2232851.91	Картометрический	1.00	-
366	521232.76	2232853.27	Картометрический	1.00	-
367	521237.99	2232855.40	Картометрический	1.00	-
368	521245.15	2232856.17	Картометрический	1.00	-

1	2	3	4	5	6
369	521252.71	2232855.98	Картометрический	1.00	-
370	521260.84	2232856.75	Картометрический	1.00	-
371	521274.79	2232859.27	Картометрический	1.00	-
372	521288.73	2232861.21	Картометрический	1.00	-
373	521299.00	2232861.79	Картометрический	1.00	-
374	521307.71	2232859.27	Картометрический	1.00	-
375	521316.04	2232856.17	Картометрический	1.00	-
156	521317.62	2232855.30	Картометрический	1.00	-
376	521056.48	2232997.80	Картометрический	1.00	-
377	521051.03	2233002.06	Картометрический	1.00	-
378	521048.02	2233018.98	Картометрический	1.00	-
379	521046.63	2233026.75	Картометрический	1.00	-
380	521044.95	2233036.21	Картометрический	1.00	-
381	521034.00	2233097.74	Картометрический	1.00	-
382	521031.47	2233111.97	Картометрический	1.00	-
383	521030.93	2233114.97	Картометрический	1.00	-
384	521026.51	2233139.82	Картометрический	1.00	-
385	521013.76	2233147.26	Картометрический	1.00	-
386	520802.99	2233150.78	Картометрический	1.00	-
387	520797.04	2233150.89	Картометрический	1.00	-
388	520706.65	2233164.82	Картометрический	1.00	-
389	520691.78	2233174.35	Картометрический	1.00	-
390	520680.62	2233189.44	Картометрический	1.00	-
391	520674.37	2233216.89	Картометрический	1.00	-
392	520678.42	2233253.19	Картометрический	1.00	-
393	520628.52	2233202.15	Картометрический	1.00	-
394	520612.39	2233199.26	Картометрический	1.00	-
395	520522.30	2233211.86	Картометрический	1.00	-
396	520522.27	2233220.50	Картометрический	1.00	-
397	520524.72	2233231.91	Картометрический	1.00	-
398	520540.61	2233274.14	Картометрический	1.00	-
399	520545.41	2233292.63	Аналитический	0.10	-
400	520556.49	2233351.90	Аналитический	0.10	-
401	520553.29	2233352.50	Аналитический	0.10	-
402	520556.13	2233368.03	Аналитический	0.10	-
403	520559.40	2233367.42	Аналитический	0.10	-
404	520573.01	2233440.21	Аналитический	0.10	-
405	520565.19	2233441.47	Картометрический	1.00	-
406	520565.51	2233451.86	Картометрический	1.00	-
407	520563.87	2233492.93	Картометрический	1.00	-
408	520570.13	2233546.19	Картометрический	1.00	-
409	520523.69	2233543.81	Картометрический	1.00	-
410	520502.59	2233629.86	Картометрический	1.00	-
411	520512.20	2233660.32	Картометрический	1.00	-
412	520547.49	2233679.10	Картометрический	1.00	-
413	520568.03	2233682.64	Картометрический	1.00	-
414	520569.62	2233669.47	Картометрический	1.00	-

1	2	3	4	5	6
415	520579.19	2233674.01	Картометрический	1.00	-
416	520578.85	2233693.34	Картометрический	1.00	-
417	520580.76	2233945.45	Картометрический	1.00	-
418	520359.36	2233943.24	Картометрический	1.00	-
419	520342.86	2233938.86	Картометрический	1.00	-
420	520349.91	2233907.41	Картометрический	1.00	-
421	520361.47	2233859.76	Картометрический	1.00	-
422	520375.54	2233787.88	Картометрический	1.00	-
423	520380.38	2233759.28	Картометрический	1.00	-
424	520388.66	2233705.53	Картометрический	1.00	-
425	520391.61	2233671.45	Картометрический	1.00	-
426	520395.00	2233665.58	Картометрический	1.00	-
427	520397.05	2233662.81	Картометрический	1.00	-
428	520398.91	2233642.23	Картометрический	1.00	-
429	520396.34	2233637.55	Картометрический	1.00	-
430	520394.94	2233629.25	Картометрический	1.00	-
431	520399.67	2233578.18	Картометрический	1.00	-
432	520418.85	2233387.50	Картометрический	1.00	-
433	520425.92	2233291.92	Картометрический	1.00	-
434	520434.05	2233218.51	Картометрический	1.00	-
435	520444.41	2233128.62	Картометрический	1.00	-
436	520445.43	2233124.48	Картометрический	1.00	-
437	520450.65	2233120.25	Картометрический	1.00	-
438	520450.69	2233110.82	Картометрический	1.00	-
439	520445.39	2233106.48	Картометрический	1.00	-
440	520443.06	2233099.07	Картометрический	1.00	-
441	520441.70	2233087.06	Картометрический	1.00	-
442	520433.60	2233051.36	Картометрический	1.00	-
443	520432.92	2233043.11	Картометрический	1.00	-
444	520434.85	2233038.51	Картометрический	1.00	-
445	520438.79	2233034.39	Картометрический	1.00	-
446	520450.62	2233028.14	Картометрический	1.00	-
447	520518.80	2233012.48	Картометрический	1.00	-
448	520658.28	2232985.21	Картометрический	1.00	-
449	520691.59	2232981.82	Картометрический	1.00	-
450	520757.01	2232976.84	Картометрический	1.00	-
451	520800.79	2232976.28	Картометрический	1.00	-
452	520953.33	2232981.75	Картометрический	1.00	-
453	520981.85	2232985.17	Картометрический	1.00	-
376	521056.48	2232997.80	Картометрический	1.00	-
454	519812.02	2231883.65	Картометрический	1.00	-
455	519792.98	2232026.04	Картометрический	1.00	-
456	519787.78	2232087.56	Картометрический	1.00	-
457	519789.29	2232126.29	Картометрический	1.00	-
458	519793.55	2232172.72	Картометрический	1.00	-
459	519795.37	2232192.37	Картометрический	1.00	-
460	519806.27	2232246.96	Картометрический	1.00	-

1	2	3	4	5	6
461	519823.90	2232319.71	Картометрический	1.00	-
462	519843.56	2232361.94	Картометрический	1.00	-
463	519907.67	2232462.52	Картометрический	1.00	-
464	519920.73	2232476.78	Картометрический	1.00	-
465	519958.83	2232503.81	Картометрический	1.00	-
466	519983.46	2232518.58	Картометрический	1.00	-
467	520040.81	2232552.85	Картометрический	1.00	-
468	520093.61	2232590.77	Картометрический	1.00	-
469	520021.85	2232667.33	Картометрический	1.00	-
470	519969.94	2232738.99	Картометрический	1.00	-
471	519961.81	2232792.06	Картометрический	1.00	-
472	519914.55	2232786.25	Картометрический	1.00	-
473	519841.62	2232849.01	Картометрический	1.00	-
474	519833.49	2232844.65	Картометрический	1.00	-
475	519825.17	2232836.13	Картометрический	1.00	-
476	519770.25	2232840.19	Картометрический	1.00	-
477	519758.63	2232844.36	Картометрический	1.00	-
478	519746.82	2232851.43	Картометрический	1.00	-
479	519737.04	2232865.76	Картометрический	1.00	-
480	519717.67	2232905.66	Картометрический	1.00	-
481	519687.84	2232906.54	Картометрический	1.00	-
482	519677.77	2232915.05	Картометрический	1.00	-
483	519672.25	2232922.41	Картометрический	1.00	-
484	519666.83	2232933.36	Картометрический	1.00	-
485	519658.01	2232937.62	Картометрический	1.00	-
486	519633.22	2232936.07	Картометрический	1.00	-
487	519586.16	2232916.80	Картометрический	1.00	-
488	519577.54	2232915.73	Картометрический	1.00	-
489	519570.47	2232918.25	Картометрический	1.00	-
490	519562.92	2232926.29	Картометрический	1.00	-
491	519551.29	2232928.61	Картометрический	1.00	-
492	519533.19	2232934.03	Картометрический	1.00	-
493	519484.96	2232938.88	Картометрический	1.00	-
494	519366.42	2232953.60	Картометрический	1.00	-
495	519372.04	2233004.35	Картометрический	1.00	-
496	519338.53	2233009.09	Картометрический	1.00	-
497	519228.14	2233047.92	Картометрический	1.00	-
498	519199.09	2233051.79	Картометрический	1.00	-
499	519153.74	2233046.25	Картометрический	1.00	-
500	519127.82	2232813.83	Картометрический	1.00	-
501	519335.48	2232786.54	Картометрический	1.00	-
502	519520.23	2232772.77	Картометрический	1.00	-
503	519700.19	2232727.57	Картометрический	1.00	-
504	519627.44	2232618.98	Картометрический	1.00	-
505	519595.13	2232575.57	Картометрический	1.00	-
506	519579.27	2232553.81	Картометрический	1.00	-
507	519562.35	2232530.44	Картометрический	1.00	-
508	519533.16	2232496.42	Картометрический	1.00	-

1	2	3	4	5	6
509	519475.79	2232410.51	Картометрический	1.00	-
510	519605.29	2232325.90	Картометрический	1.00	-
511	519652.54	2232291.74	Картометрический	1.00	-
512	519640.18	2232262.37	Картометрический	1.00	-
513	519577.88	2232105.80	Картометрический	1.00	-
514	519586.46	2232080.16	Картометрический	1.00	-
515	519601.58	2231997.65	Картометрический	1.00	-
516	519646.45	2231966.77	Картометрический	1.00	-
517	519732.12	2231905.45	Картометрический	1.00	-
518	519780.66	2231889.33	Картометрический	1.00	-
454	519812.02	2231883.65	Картометрический	1.00	-
519	520421.35	2233197.75	Картометрический	1.00	-
520	520418.38	2233228.50	Картометрический	1.00	-
521	520415.57	2233249.74	Картометрический	1.00	-
522	520409.95	2233301.75	Картометрический	1.00	-
523	520403.07	2233365.79	Картометрический	1.00	-
524	520397.45	2233418.60	Картометрический	1.00	-
525	520392.76	2233465.13	Картометрический	1.00	-
526	520389.48	2233504.80	Картометрический	1.00	-
527	520381.83	2233584.30	Картометрический	1.00	-
528	520380.74	2233610.85	Картометрический	1.00	-
529	520378.25	2233632.78	Картометрический	1.00	-
530	520375.72	2233644.55	Картометрический	1.00	-
531	520370.13	2233646.71	Картометрический	1.00	-
532	520369.45	2233659.83	Картометрический	1.00	-
533	520373.84	2233663.39	Картометрический	1.00	-
534	520373.55	2233670.74	Картометрический	1.00	-
535	520373.86	2233679.46	Картометрический	1.00	-
536	520372.46	2233695.30	Картометрический	1.00	-
537	520369.65	2233714.05	Картометрический	1.00	-
538	520364.35	2233753.97	Картометрический	1.00	-
539	520349.06	2233836.85	Картометрический	1.00	-
540	520343.28	2233860.87	Картометрический	1.00	-
541	520274.73	2233878.15	Картометрический	1.00	-
542	520094.12	2233813.18	Картометрический	1.00	-
543	519947.47	2233693.85	Картометрический	1.00	-
544	519909.64	2233644.47	Картометрический	1.00	-
545	519887.82	2233572.61	Картометрический	1.00	-
546	519844.28	2233531.39	Картометрический	1.00	-
547	519815.46	2233559.36	Картометрический	1.00	-
548	519809.89	2233557.72	Картометрический	1.00	-
549	519772.82	2233526.40	Картометрический	1.00	-
550	519707.68	2233258.60	Картометрический	1.00	-
551	519616.36	2233282.66	Картометрический	1.00	-
552	519614.31	2233274.36	Картометрический	1.00	-
553	519587.22	2233266.59	Картометрический	1.00	-
554	519516.92	2233193.96	Картометрический	1.00	-

1	2	3	4	5	6
555	519498.52	2233146.70	Картометрический	1.00	-
556	519508.97	2233138.18	Картометрический	1.00	-
557	519513.43	2233122.88	Картометрический	1.00	-
558	519515.17	2233105.83	Картометрический	1.00	-
559	519511.11	2233085.11	Картометрический	1.00	-
560	519503.75	2233064.19	Картометрический	1.00	-
561	519490.19	2233036.11	Картометрический	1.00	-
562	519489.61	2233019.45	Картометрический	1.00	-
563	519492.51	2232997.56	Картометрический	1.00	-
564	519503.55	2232975.68	Картометрический	1.00	-
565	519520.60	2232959.99	Картометрический	1.00	-
566	519539.19	2232952.63	Картометрический	1.00	-
567	519558.75	2232936.94	Картометрический	1.00	-
568	519575.02	2232929.00	Картометрический	1.00	-
569	519594.00	2232927.06	Картометрический	1.00	-
570	519608.14	2232932.68	Картометрический	1.00	-
571	519637.97	2232943.14	Картометрический	1.00	-
572	519655.79	2232944.88	Картометрический	1.00	-
573	519668.96	2232938.10	Картометрический	1.00	-
574	519677.29	2232946.82	Картометрический	1.00	-
575	519724.33	2232931.11	Картометрический	1.00	-
576	519744.81	2232911.02	Картометрический	1.00	-
577	519770.42	2232882.10	Картометрический	1.00	-
578	519791.28	2232879.32	Картометрический	1.00	-
579	519809.20	2232923.42	Картометрический	1.00	-
580	519813.34	2232966.47	Картометрический	1.00	-
581	519811.12	2232973.93	Картометрический	1.00	-
582	519809.74	2232982.30	Картометрический	1.00	-
583	519810.71	2232990.97	Картометрический	1.00	-
584	519813.38	2232997.84	Картометрический	1.00	-
585	519817.90	2233003.37	Картометрический	1.00	-
586	519829.13	2233010.35	Картометрический	1.00	-
587	519850.63	2233017.51	Картометрический	1.00	-
588	519861.63	2233019.48	Картометрический	1.00	-
589	519871.94	2233018.87	Картометрический	1.00	-
590	519878.75	2233011.01	Картометрический	1.00	-
591	519885.26	2233000.60	Картометрический	1.00	-
592	519900.22	2232973.74	Картометрический	1.00	-
593	519919.20	2232942.75	Картометрический	1.00	-
594	519932.37	2232913.31	Картометрический	1.00	-
595	519946.31	2232888.71	Картометрический	1.00	-
596	519966.84	2232880.58	Картометрический	1.00	-
597	519989.89	2232882.13	Картометрический	1.00	-
598	520008.48	2232883.10	Картометрический	1.00	-
599	520046.25	2232876.12	Картометрический	1.00	-
600	520068.72	2232878.45	Картометрический	1.00	-
601	520092.35	2232895.10	Картометрический	1.00	-
602	520115.59	2232899.75	Картометрический	1.00	-

1	2	3	4	5	6
603	520138.83	2232900.91	Картометрический	1.00	-
604	520163.24	2232897.04	Картометрический	1.00	-
605	520189.77	2232893.17	Картометрический	1.00	-
606	520208.75	2232886.97	Картометрический	1.00	-
607	520229.67	2232878.83	Картометрический	1.00	-
608	520243.04	2232869.73	Картометрический	1.00	-
609	520281.77	2232898.01	Картометрический	1.00	-
610	520323.29	2232959.82	Картометрический	1.00	-
611	520338.43	2233003.50	Аналитический	0.10	-
612	520355.55	2233047.67	Аналитический	0.10	-
613	520305.61	2233082.21	Картометрический	1.00	-
614	520320.90	2233154.06	Картометрический	1.00	-
615	520330.39	2233202.29	Картометрический	1.00	-
519	520421.35	2233197.75	Картометрический	1.00	-

3. Сведения о характерных точках части (частей) границы объекта

Обозначение характерных точек части границы	Координаты, м		Метод определения координат характерной точки	Средняя квадратическая погрешность положения характерной точки (Mt), м	Описание обозначения точки на местности (при наличии)
	X	Y			
1	2	3	4	5	6
Часть №					
-	-	-	-	-	-

Раздел 3

Сведения о местоположении измененных (уточненных) границ объекта							
1. Система координат: -							
2. Сведения о характерных точках границ объекта							
Обозначение характерных точек границ	Существующие координаты, м		Измененные (уточненные) координаты, м		Метод определения координат характерной точки	Средняя квадратическая погрешность положения характерной точки (Mt), м	Описание обозначения точки на местности (при наличии)
	X	Y	X	Y			
1	2	3	4	5	6	7	8
-	-	-	-	-	-	-	-
3.Сведения о характерных точках части (частей) границы объекта							
Часть №							
-	-	-	-	-	-	-	-

Раздел 4

План границ объекта

Масштаб 1:5000

Используемые условные знаки и обозначения

границы территориальной зоны

границы муниципального образования

характерная точка границы территориальной зоны

Руководитель ООО «Проектная организация центра»
Подпись _____ Ю.В. Шалыгина Дата «29» февраля 2023г.

Место для оттиска печати при наличии печати, изготовленного заказчиком-застройщиком границы объекта

ОПИСАНИЕ МЕСТОПОЛОЖЕНИЯ ГРАНИЦ

Общественно-деловая зона села Николаевка - ОД/4

(наименование объекта, местоположение границ которого описано
(далее объект)

Раздел 1

Сведения об объекте		
№ п/п	Характеристики объекта	Описание характеристик
1	2	3
1	Местоположение объекта	Воронежская область, Терновский муниципальный район, Тамбовское сельское поселение, село Николаевка
2	Площадь объекта ± величина погрешности определения площади (Р ± Дельта Р)	-
3	Иные характеристики объекта	-

Раздел 2

Сведения о местоположении границ объекта					
1. Система координат: МСК - 36, зона 2					
2. Сведения о характерных точках границ объекта					
Обозначение характерных точек границ	Координаты, м		Метод определения координат характерной точки	Средняя квадратическая погрешность положения характерной точки (Mt), м	Описание обозначения точки на местности (при наличии)
	X	Y			
1	2	3	4	5	6
1	520540.15	2232934.42	Картометрический	1.00	-
2	520553.14	2232990.82	Картометрический	1.00	-
3	520531.48	2232994.78	Картометрический	1.00	-
4	520515.76	2232998.17	Картометрический	1.00	-
5	520503.54	2232943.14	Картометрический	1.00	-
1	520540.15	2232934.42	Картометрический	1.00	-
6	520439.04	2232870.21	Картометрический	1.00	-
7	520451.29	2232911.60	Картометрический	1.00	-
8	520397.40	2232929.71	Картометрический	1.00	-
9	520393.46	2232919.35	Картометрический	1.00	-
10	520395.74	2232911.28	Картометрический	1.00	-
11	520387.96	2232890.94	Картометрический	1.00	-
12	520382.38	2232889.29	Картометрический	1.00	-
6	520439.04	2232870.21	Картометрический	1.00	-
13	520378.82	2232940.04	Картометрический	1.00	-
14	520405.90	2233017.87	Картометрический	1.00	-
15	520401.60	2233025.48	Картометрический	1.00	-
16	520406.23	2233041.62	Картометрический	1.00	-
17	520413.74	2233044.34	Картометрический	1.00	-
18	520421.34	2233055.34	Картометрический	1.00	-
19	520424.05	2233065.96	Картометрический	1.00	-
20	520427.60	2233086.49	Картометрический	1.00	-
21	520428.84	2233099.39	Картометрический	1.00	-
22	520430.08	2233114.60	Картометрический	1.00	-
23	520429.00	2233126.69	Картометрический	1.00	-
24	520320.90	2233154.06	Картометрический	1.00	-
25	520305.61	2233082.21	Картометрический	1.00	-
26	520355.55	2233047.67	Аналитический	0.10	-
27	520338.43	2233003.50	Аналитический	0.10	-
28	520323.29	2232959.82	Картометрический	1.00	-
13	520378.82	2232940.04	Картометрический	1.00	-

3. Сведения о характерных точках части (частей) границы объекта					
Обозначение характерных точек части границы	Координаты, м		Метод определения координат характерной точки	Средняя квадратическая погрешность положения характерной точки (Mt), м	Описание обозначения точки на местности (при наличии)
	X	Y			
1	2	3	4	5	6
Часть №					
-	-	-	-	-	-

Раздел 3

Сведения о местоположении измененных (уточненных) границ объекта							
1. Система координат: -							
2. Сведения о характерных точках границ объекта							
Обозначение характерных точек границ	Существующие координаты, м		Измененные (уточненные) координаты, м		Метод определения координат характерной точки	Средняя квадратическая погрешность положения характерной точки (Mt), м	Описание обозначения точки на местности (при наличии)
	X	Y	X	Y			
1	2	3	4	5	6	7	8
-	-	-	-	-	-	-	-
3.Сведения о характерных точках части (частей) границы объекта							
Часть №							
-	-	-	-	-	-	-	-

Раздел 4

План границ объекта

Масштаб 1:2000

Используемые условные знаки и обозначения:

границы территориальной зоны

• 1 характерная точка границ территориальной зоны

Руководитель БУВО «Нормативно-проектный центр»
Подпись _____ Ю.В.Шалыгина Дата « 28 » февраля 2023 г.

Место для оттиска печати (при наличии) лица, составившего описание местоположения границ объекта

ОПИСАНИЕ МЕСТОПОЛОЖЕНИЯ ГРАНИЦ

Зона улиц, дорог, инженерной и транспортной инфраструктуры
села Николаевка - ИТ1/4

(наименование объекта, местоположение границ которого описано
(далее объект)

Раздел 1

Сведения об объекте		
№ п/п	Характеристики объекта	Описание характеристик
1	2	3
1	Местоположение объекта	Воронежская область, Терновский муниципальный район, Тамбовское сельское поселение, село Николаевка
2	Площадь объекта ± величина погрешности определения площади (Р ± Дельта Р)	-
3	Иные характеристики объекта	-

Раздел 2

Сведения о местоположении границ объекта					
1. Система координат: МСК - 36, зона 2					
2. Сведения о характерных точках границ объекта					
Обозначение характерных точек границ	Координаты, м		Метод определения координат характерной точки	Средняя квадратическая погрешность положения характерной точки (Mt), м	Описание обозначения точки на местности (при наличии)
	X	Y			
1	2	3	4	5	6
1	519829.48	2231874.54	Картометрический	1.00	-
2	519812.98	2232019.04	Картометрический	1.00	-
3	519807.82	2232080.90	Картометрический	1.00	-
4	519805.97	2232117.69	Картометрический	1.00	-
5	519810.76	2232169.42	Картометрический	1.00	-
6	519814.53	2232191.74	Картометрический	1.00	-
7	519824.73	2232236.19	Картометрический	1.00	-
8	519842.80	2232308.47	Картометрический	1.00	-
9	519861.49	2232349.39	Картометрический	1.00	-
10	519924.48	2232448.37	Картометрический	1.00	-
11	519935.89	2232462.13	Картометрический	1.00	-
12	519958.70	2232485.43	Картометрический	1.00	-
13	519982.43	2232501.11	Картометрический	1.00	-
14	520055.70	2232537.33	Картометрический	1.00	-
15	520107.90	2232570.84	Картометрический	1.00	-
16	520141.55	2232594.76	Картометрический	1.00	-
17	520173.23	2232613.23	Картометрический	1.00	-
18	520175.95	2232618.02	Картометрический	1.00	-
19	520175.95	2232622.86	Картометрический	1.00	-
20	520164.13	2232641.28	Картометрический	1.00	-
21	520158.83	2232643.75	Картометрический	1.00	-
22	520153.31	2232641.63	Картометрический	1.00	-
23	520125.51	2232616.89	Картометрический	1.00	-
24	520093.61	2232590.77	Картометрический	1.00	-
25	520040.81	2232552.85	Картометрический	1.00	-
26	519983.46	2232518.58	Картометрический	1.00	-
27	519958.83	2232503.81	Картометрический	1.00	-
28	519920.73	2232476.78	Картометрический	1.00	-
29	519907.67	2232462.52	Картометрический	1.00	-
30	519843.56	2232361.94	Картометрический	1.00	-
31	519823.90	2232319.71	Картометрический	1.00	-
32	519806.27	2232246.96	Картометрический	1.00	-
33	519795.37	2232192.37	Картометрический	1.00	-
34	519793.55	2232172.72	Картометрический	1.00	-

1	2	3	4	5	6
35	519789.29	2232126.29	Картометрический	1.00	-
36	519787.78	2232087.56	Картометрический	1.00	-
37	519792.98	2232026.04	Картометрический	1.00	-
38	519812.02	2231883.65	Картометрический	1.00	-
1	519829.48	2231874.54	Картометрический	1.00	-
39	520200.03	2232633.51	Картометрический	1.00	-
40	520205.55	2232635.64	Картометрический	1.00	-
41	520233.35	2232660.37	Картометрический	1.00	-
42	520265.27	2232686.51	Картометрический	1.00	-
43	520283.82	2232701.55	Картометрический	1.00	-
44	520303.45	2232721.60	Картометрический	1.00	-
45	520329.93	2232759.54	Картометрический	1.00	-
46	520345.85	2232791.66	Картометрический	1.00	-
47	520382.38	2232889.29	Картометрический	1.00	-
48	520387.96	2232890.94	Картометрический	1.00	-
49	520395.74	2232911.28	Картометрический	1.00	-
50	520393.46	2232919.35	Картометрический	1.00	-
51	520397.40	2232929.71	Картометрический	1.00	-
52	520426.73	2233008.21	Картометрический	1.00	-
53	520432.11	2233012.95	Картометрический	1.00	-
54	520441.86	2233014.00	Картометрический	1.00	-
55	520445.50	2233013.34	Картометрический	1.00	-
56	520515.76	2232998.17	Картометрический	1.00	-
57	520531.48	2232994.78	Картометрический	1.00	-
58	520553.14	2232990.82	Картометрический	1.00	-
59	520630.06	2232976.38	Картометрический	1.00	-
60	520690.72	2232968.37	Картометрический	1.00	-
61	520766.09	2232962.47	Картометрический	1.00	-
62	520774.09	2232956.32	Картометрический	1.00	-
63	520784.63	2232956.89	Картометрический	1.00	-
64	520790.18	2232960.04	Картометрический	1.00	-
65	520885.03	2232963.32	Картометрический	1.00	-
66	520964.03	2232970.49	Картометрический	1.00	-
67	521041.03	2232982.40	Картометрический	1.00	-
68	521071.46	2232981.84	Картометрический	1.00	-
69	521143.94	2232988.26	Картометрический	1.00	-
70	521218.38	2232991.91	Картометрический	1.00	-
71	521306.43	2232993.38	Картометрический	1.00	-
72	521335.34	2232989.89	Картометрический	1.00	-
73	521336.60	2233001.81	Картометрический	1.00	-
74	521337.32	2233008.66	Картометрический	1.00	-
75	521309.11	2233012.10	Картометрический	1.00	-
76	521219.17	2233010.05	Картометрический	1.00	-
77	521144.37	2233005.82	Картометрический	1.00	-
78	521133.24	2233004.63	Картометрический	1.00	-
79	521061.21	2232998.49	Картометрический	1.00	-
80	521056.48	2232997.80	Картометрический	1.00	-

1	2	3	4	5	6
81	520981.85	2232985.17	Картометрический	1.00	-
82	520953.33	2232981.75	Картометрический	1.00	-
83	520800.79	2232976.28	Картометрический	1.00	-
84	520757.01	2232976.84	Картометрический	1.00	-
85	520691.59	2232981.82	Картометрический	1.00	-
86	520658.28	2232985.21	Картометрический	1.00	-
87	520518.80	2233012.48	Картометрический	1.00	-
88	520450.62	2233028.14	Картометрический	1.00	-
89	520438.79	2233034.39	Картометрический	1.00	-
90	520434.85	2233038.51	Картометрический	1.00	-
91	520432.92	2233043.11	Картометрический	1.00	-
92	520433.60	2233051.36	Картометрический	1.00	-
93	520441.70	2233087.06	Картометрический	1.00	-
94	520443.06	2233099.07	Картометрический	1.00	-
95	520445.39	2233106.48	Картометрический	1.00	-
96	520450.69	2233110.82	Картометрический	1.00	-
97	520450.65	2233120.25	Картометрический	1.00	-
98	520445.43	2233124.48	Картометрический	1.00	-
99	520444.41	2233128.62	Картометрический	1.00	-
100	520434.05	2233218.51	Картометрический	1.00	-
101	520425.92	2233291.92	Картометрический	1.00	-
102	520418.85	2233387.50	Картометрический	1.00	-
103	520399.67	2233578.18	Картометрический	1.00	-
104	520394.94	2233629.25	Картометрический	1.00	-
105	520396.34	2233637.55	Картометрический	1.00	-
106	520398.91	2233642.23	Картометрический	1.00	-
107	520397.05	2233662.81	Картометрический	1.00	-
108	520395.00	2233665.58	Картометрический	1.00	-
109	520391.61	2233671.45	Картометрический	1.00	-
110	520388.66	2233705.53	Картометрический	1.00	-
111	520380.38	2233759.28	Картометрический	1.00	-
112	520375.54	2233787.88	Картометрический	1.00	-
113	520361.47	2233859.76	Картометрический	1.00	-
114	520349.91	2233907.41	Картометрический	1.00	-
115	520342.86	2233938.86	Картометрический	1.00	-
116	520338.69	2233939.12	Картометрический	1.00	-
117	520328.77	2233972.23	Картометрический	1.00	-
118	520314.33	2233970.77	Картометрический	1.00	-
119	520315.22	2233964.60	Картометрический	1.00	-
120	520319.82	2233963.63	Картометрический	1.00	-
121	520322.56	2233957.88	Картометрический	1.00	-
122	520326.73	2233945.82	Картометрический	1.00	-
123	520329.84	2233928.73	Картометрический	1.00	-
124	520332.01	2233915.04	Картометрический	1.00	-
125	520332.64	2233905.38	Картометрический	1.00	-
126	520333.58	2233897.56	Картометрический	1.00	-
127	520338.29	2233880.38	Картометрический	1.00	-
128	520343.28	2233860.87	Картометрический	1.00	-

1	2	3	4	5	6
129	520349.06	2233836.85	Картометрический	1.00	-
130	520364.35	2233753.97	Картометрический	1.00	-
131	520369.65	2233714.05	Картометрический	1.00	-
132	520372.46	2233695.30	Картометрический	1.00	-
133	520373.86	2233679.46	Картометрический	1.00	-
134	520373.55	2233670.74	Картометрический	1.00	-
135	520373.84	2233663.39	Картометрический	1.00	-
136	520369.45	2233659.83	Картометрический	1.00	-
137	520370.13	2233646.71	Картометрический	1.00	-
138	520375.72	2233644.55	Картометрический	1.00	-
139	520378.25	2233632.78	Картометрический	1.00	-
140	520380.74	2233610.85	Картометрический	1.00	-
141	520381.83	2233584.30	Картометрический	1.00	-
142	520389.48	2233504.80	Картометрический	1.00	-
143	520392.76	2233465.13	Картометрический	1.00	-
144	520397.45	2233418.60	Картометрический	1.00	-
145	520403.07	2233365.79	Картометрический	1.00	-
146	520409.95	2233301.75	Картометрический	1.00	-
147	520415.57	2233249.74	Картометрический	1.00	-
148	520418.38	2233228.50	Картометрический	1.00	-
149	520421.35	2233197.75	Картометрический	1.00	-
150	520426.81	2233148.70	Картометрический	1.00	-
151	520429.00	2233126.69	Картометрический	1.00	-
152	520430.08	2233114.60	Картометрический	1.00	-
153	520428.84	2233099.39	Картометрический	1.00	-
154	520427.60	2233086.49	Картометрический	1.00	-
155	520424.05	2233065.96	Картометрический	1.00	-
156	520421.34	2233055.34	Картометрический	1.00	-
157	520413.74	2233044.34	Картометрический	1.00	-
158	520406.23	2233041.62	Картометрический	1.00	-
159	520401.60	2233025.48	Картометрический	1.00	-
160	520405.90	2233017.87	Картометрический	1.00	-
161	520378.82	2232940.04	Картометрический	1.00	-
162	520369.52	2232913.30	Картометрический	1.00	-
163	520328.80	2232806.53	Картометрический	1.00	-
164	520309.62	2232770.08	Картометрический	1.00	-
165	520287.84	2232740.35	Картометрический	1.00	-
166	520269.13	2232721.12	Картометрический	1.00	-
167	520250.92	2232706.40	Картометрический	1.00	-
168	520217.31	2232682.51	Картометрический	1.00	-
169	520185.88	2232664.17	Картометрический	1.00	-
170	520185.51	2232663.81	Картометрический	1.00	-
171	520182.91	2232659.25	Картометрический	1.00	-
172	520182.91	2232654.41	Картометрический	1.00	-
173	520194.72	2232635.99	Картометрический	1.00	-
39	520200.03	2232633.51	Картометрический	1.00	-

3. Сведения о характерных точках части (частей) границы объекта					
Обозначение характерных точек части границы	Координаты, м		Метод определения координат характерной точки	Средняя квадратическая погрешность положения характерной точки (Mt), м	Описание обозначения точки на местности (при наличии)
	X	Y			
1	2	3	4	5	6
Часть №					
-	-	-	-	-	-

Раздел 3

Сведения о местоположении измененных (уточненных) границ объекта							
1. Система координат: -							
2. Сведения о характерных точках границ объекта							
Обозначение характерных точек границ	Существующие координаты, м		Измененные (уточненные) координаты, м		Метод определения координат характерной точки	Средняя квадратическая погрешность положения характерной точки (Mt), м	Описание обозначения точки на местности (при наличии)
	X	Y	X	Y			
1	2	3	4	5	6	7	8
-	-	-	-	-	-	-	-
3.Сведения о характерных точках части (частей) границы объекта							
Часть №							
-	-	-	-	-	-	-	-

Раздел 4

План границ объекта

Используемые условные знаки и обозначения:

границы территориальной зоны

границы муниципального образования

характерная точка границ территориальной зоны

Масштаб 1:5000

Руководитель БУВО «Нормативно-проектный центр»
Подпись Ю.В.Шальгина Дата «28» февраля 2023 г.

Место для оттиска печати (при наличии) лица, составившего описание местоположения границ объекта

ОПИСАНИЕ МЕСТОПОЛОЖЕНИЯ ГРАНИЦ

Зона сельскохозяйственного использования в границах населенного пункта
села Николаевка - СХ1/4

(наименование объекта, местоположение границ которого описано
(далее объект)

Раздел 1

Сведения об объекте		
№ п/п	Характеристики объекта	Описание характеристик
1	2	3
1	Местоположение объекта	Воронежская область, Терновский муниципальный район, Тамбовское сельское поселение, село Николаевка
2	Площадь объекта ± величина погрешности определения площади (Р ± Дельта Р)	-
3	Иные характеристики объекта	-

Раздел 2

Сведения о местоположении границ объекта					
1. Система координат: МСК - 36, зона 2					
2. Сведения о характерных точках границ объекта					
Обозначение характерных точек границ	Координаты, м		Метод определения координат характерной точки	Средняя квадратическая погрешность положения характерной точки (Mt), м	Описание обозначения точки на местности (при наличии)
	X	Y			
1	2	3	4	5	6
1	521236.47	2232479.10	Аналитический	0.10	-
2	521241.87	2232555.03	Аналитический	0.10	-
3	521213.34	2232580.93	Аналитический	0.10	-
4	521216.90	2232756.20	Аналитический	0.10	-
5	521151.04	2232763.72	Аналитический	0.10	-
6	521166.13	2232835.96	Картометрический	1.00	-
7	521313.19	2232826.42	Картометрический	1.00	-
8	521316.85	2232850.41	Картометрический	1.00	-
9	521316.33	2232850.94	Картометрический	1.00	-
10	521310.13	2232854.72	Картометрический	1.00	-
11	521301.71	2232857.82	Картометрический	1.00	-
12	521284.96	2232856.37	Картометрический	1.00	-
13	521275.66	2232854.14	Картометрический	1.00	-
14	521255.61	2232850.94	Картометрический	1.00	-
15	521246.61	2232852.11	Картометрический	1.00	-
16	521238.76	2232851.14	Картометрический	1.00	-
17	521228.59	2232847.17	Картометрический	1.00	-
18	521220.75	2232847.36	Картометрический	1.00	-
19	521203.12	2232851.82	Картометрический	1.00	-
20	521187.82	2232851.04	Картометрический	1.00	-
21	521182.40	2232852.78	Картометрический	1.00	-
22	521172.13	2232854.43	Картометрический	1.00	-
23	521165.26	2232858.11	Картометрический	1.00	-
24	521154.41	2232857.92	Картометрический	1.00	-
25	521143.76	2232854.72	Картометрический	1.00	-
26	521134.56	2232851.91	Картометрический	1.00	-
27	521126.72	2232846.00	Картометрический	1.00	-
28	521125.65	2232839.42	Картометрический	1.00	-
29	521127.49	2232830.70	Картометрический	1.00	-
30	521124.10	2232821.02	Картометрический	1.00	-
31	521116.74	2232812.30	Картометрический	1.00	-
32	521112.19	2232798.94	Картометрический	1.00	-
33	521114.71	2232785.87	Картометрический	1.00	-
34	521118.87	2232770.95	Картометрический	1.00	-

1	2	3	4	5	6
35	521130.11	2232752.65	Картометрический	1.00	-
36	521144.05	2232736.57	Картометрический	1.00	-
37	521149.57	2232729.50	Картометрический	1.00	-
38	521156.35	2232726.70	Картометрический	1.00	-
39	521157.80	2232718.66	Картометрический	1.00	-
40	521162.55	2232702.97	Картометрический	1.00	-
41	521166.13	2232695.13	Картометрический	1.00	-
42	521166.13	2232687.96	Картометрический	1.00	-
43	521165.45	2232679.73	Картометрический	1.00	-
44	521158.77	2232671.88	Картометрический	1.00	-
45	521149.38	2232667.53	Картометрический	1.00	-
46	521135.24	2232668.30	Картометрический	1.00	-
47	521123.52	2232674.11	Картометрический	1.00	-
48	521116.93	2232679.53	Картометрический	1.00	-
49	521112.38	2232684.38	Картометрический	1.00	-
50	521107.54	2232684.57	Картометрический	1.00	-
51	521105.12	2232688.54	Картометрический	1.00	-
52	521096.99	2232690.86	Картометрический	1.00	-
53	521093.69	2232693.67	Картометрический	1.00	-
54	521083.33	2232697.35	Картометрический	1.00	-
55	521080.52	2232699.58	Картометрический	1.00	-
56	521071.71	2232705.20	Картометрический	1.00	-
57	521066.48	2232707.71	Картометрический	1.00	-
58	521058.73	2232705.49	Картометрический	1.00	-
59	521053.79	2232711.20	Картометрический	1.00	-
60	521047.89	2232715.27	Картометрический	1.00	-
61	521035.59	2232715.56	Картометрический	1.00	-
62	521033.36	2232719.63	Картометрический	1.00	-
63	521022.71	2232722.43	Картометрический	1.00	-
64	521017.19	2232721.76	Картометрический	1.00	-
65	521009.54	2232724.95	Картометрический	1.00	-
66	520995.98	2232726.21	Картометрический	1.00	-
67	520982.81	2232723.69	Картометрический	1.00	-
68	520971.09	2232720.89	Картометрический	1.00	-
69	520958.50	2232714.78	Картометрический	1.00	-
70	520953.47	2232712.36	Картометрический	1.00	-
71	520946.20	2232710.91	Картометрический	1.00	-
72	520942.72	2232705.58	Картометрический	1.00	-
73	520938.16	2232697.55	Картометрический	1.00	-
74	520932.35	2232689.61	Картометрический	1.00	-
75	520925.29	2232679.24	Картометрический	1.00	-
76	520919.57	2232673.43	Картометрический	1.00	-
77	520916.18	2232666.17	Картометрический	1.00	-
78	520915.41	2232655.42	Картометрический	1.00	-
79	520911.63	2232653.58	Картометрический	1.00	-
80	520906.69	2232650.77	Картометрический	1.00	-
81	520898.85	2232639.83	Картометрический	1.00	-
82	520892.55	2232631.98	Картометрический	1.00	-

1	2	3	4	5	6
83	520890.03	2232617.36	Картометрический	1.00	-
84	520885.58	2232613.68	Картометрический	1.00	-
85	520883.06	2232607.48	Картометрический	1.00	-
86	520881.51	2232600.51	Картометрический	1.00	-
87	520880.25	2232595.86	Картометрический	1.00	-
88	520871.83	2232592.47	Картометрический	1.00	-
89	520865.53	2232588.99	Картометрический	1.00	-
90	520862.82	2232583.27	Картометрический	1.00	-
91	520861.18	2232572.72	Картометрический	1.00	-
92	520854.78	2232568.65	Картометрический	1.00	-
93	520850.81	2232563.32	Картометрический	1.00	-
94	520850.43	2232558.87	Картометрический	1.00	-
95	520846.65	2232557.42	Картометрический	1.00	-
96	520841.32	2232553.45	Картометрический	1.00	-
97	520840.26	2232547.64	Картометрический	1.00	-
98	520836.09	2232536.79	Картометрический	1.00	-
99	520831.93	2232521.00	Картометрический	1.00	-
100	520822.73	2232505.32	Картометрический	1.00	-
101	520812.46	2232490.60	Картометрический	1.00	-
102	520804.14	2232480.43	Картометрический	1.00	-
103	520795.52	2232476.46	Картометрический	1.00	-
104	520785.45	2232471.03	Картометрический	1.00	-
105	520780.89	2232464.74	Картометрический	1.00	-
106	520774.02	2232462.32	Картометрический	1.00	-
107	520770.73	2232459.12	Картометрический	1.00	-
108	520769.47	2232453.12	Картометрический	1.00	-
109	520765.59	2232448.37	Картометрический	1.00	-
110	520759.59	2232448.47	Картометрический	1.00	-
111	520747.10	2232448.08	Картометрический	1.00	-
112	520741.09	2232444.21	Картометрический	1.00	-
113	520728.89	2232443.72	Картометрический	1.00	-
114	520710.49	2232444.31	Картометрический	1.00	-
115	520696.74	2232441.88	Картометрический	1.00	-
116	520692.38	2232441.50	Картометрический	1.00	-
117	520684.15	2232444.98	Картометрический	1.00	-
118	520677.47	2232445.37	Картометрический	1.00	-
119	520663.33	2232438.88	Картометрический	1.00	-
120	520651.03	2232434.14	Картометрический	1.00	-
121	520639.80	2232427.84	Картометрический	1.00	-
122	520630.40	2232428.52	Картометрический	1.00	-
123	520619.46	2232427.45	Картометрический	1.00	-
124	520606.09	2232433.07	Картометрический	1.00	-
125	520588.57	2232443.72	Картометрический	1.00	-
126	520568.81	2232460.28	Картометрический	1.00	-
127	520560.77	2232466.00	Картометрический	1.00	-
128	520555.64	2232469.48	Картометрический	1.00	-
129	520547.99	2232478.68	Картометрический	1.00	-
130	520536.08	2232480.81	Картометрический	1.00	-

1	2	3	4	5	6
131	520524.75	2232478.88	Картометрический	1.00	-
132	520518.55	2232474.04	Картометрический	1.00	-
133	520512.84	2232463.09	Картометрический	1.00	-
134	520502.76	2232461.93	Картометрический	1.00	-
135	520494.82	2232447.89	Картометрический	1.00	-
136	520490.56	2232439.66	Картометрический	1.00	-
137	520480.68	2232429.97	Картометрический	1.00	-
138	520465.48	2232398.60	Картометрический	1.00	-
139	520455.89	2232390.56	Картометрический	1.00	-
140	520448.34	2232382.81	Картометрический	1.00	-
141	520434.78	2232366.25	Картометрический	1.00	-
142	520422.39	2232354.05	Картометрический	1.00	-
143	520411.15	2232350.56	Картометрический	1.00	-
144	520404.18	2232350.27	Картометрический	1.00	-
145	520398.37	2232344.75	Картометрический	1.00	-
146	520387.91	2232337.20	Картометрический	1.00	-
147	520371.16	2232335.16	Картометрический	1.00	-
148	520360.79	2232334.78	Картометрический	1.00	-
149	520347.04	2232339.23	Картометрический	1.00	-
150	520330.58	2232349.98	Картометрический	1.00	-
151	520318.47	2232354.44	Картометрический	1.00	-
152	520310.05	2232352.40	Картометрический	1.00	-
153	520304.34	2232347.85	Картометрический	1.00	-
154	520294.65	2232345.72	Картометрический	1.00	-
155	520283.90	2232339.62	Картометрический	1.00	-
156	520272.47	2232331.19	Картометрический	1.00	-
157	520268.31	2232322.58	Картометрический	1.00	-
158	520263.66	2232315.51	Картометрический	1.00	-
159	520272.14	2232298.48	Картометрический	1.00	-
160	520328.31	2232272.52	Картометрический	1.00	-
161	520367.82	2232255.48	Картометрический	1.00	-
162	520454.20	2232239.60	Картометрический	1.00	-
163	520446.84	2232195.05	Картометрический	1.00	-
164	520800.14	2232162.79	Картометрический	1.00	-
165	520803.77	2232211.57	Аналитический	0.10	-
166	520806.63	2232428.16	Аналитический	0.10	-
167	520818.97	2232452.05	Аналитический	0.10	-
168	520851.61	2232469.85	Аналитический	0.10	-
169	520916.43	2232473.66	Аналитический	0.10	-
170	521092.33	2232486.55	Аналитический	0.10	-
1	521236.47	2232479.10	Аналитический	0.10	-
171	520678.42	2233253.19	Картометрический	1.00	-
172	520697.88	2233422.29	Картометрический	1.00	-
173	520697.27	2233441.86	Картометрический	1.00	-
174	520673.89	2233437.00	Аналитический	0.10	-
175	520666.52	2233290.87	Аналитический	0.10	-
176	520545.41	2233292.63	Аналитический	0.10	-

1	2	3	4	5	6
177	520540.61	2233274.14	Картометрический	1.00	-
178	520524.72	2233231.91	Картометрический	1.00	-
179	520522.27	2233220.50	Картометрический	1.00	-
180	520522.30	2233211.86	Картометрический	1.00	-
181	520612.39	2233199.26	Картометрический	1.00	-
182	520628.52	2233202.15	Картометрический	1.00	-
171	520678.42	2233253.19	Картометрический	1.00	-
183	520690.65	2233679.55	Картометрический	1.00	-
184	520718.10	2233834.50	Картометрический	1.00	-
185	520736.41	2233947.05	Картометрический	1.00	-
186	520580.76	2233945.45	Картометрический	1.00	-
187	520578.85	2233693.34	Картометрический	1.00	-
188	520579.19	2233674.01	Картометрический	1.00	-
183	520690.65	2233679.55	Картометрический	1.00	-
189	520419.69	2231758.26	Картометрический	1.00	-
190	520435.18	2231826.05	Картометрический	1.00	-
191	520431.17	2231854.82	Картометрический	1.00	-
192	520408.24	2231854.35	Картометрический	1.00	-
193	520409.22	2231842.73	Картометрический	1.00	-
194	520410.37	2231823.26	Картометрический	1.00	-
195	520402.82	2231796.92	Картометрический	1.00	-
196	520389.85	2231762.44	Картометрический	1.00	-
197	520382.87	2231748.50	Картометрический	1.00	-
198	520368.15	2231738.43	Картометрический	1.00	-
199	520359.25	2231726.42	Картометрический	1.00	-
200	520353.82	2231712.09	Картометрический	1.00	-
201	520344.53	2231688.46	Картометрический	1.00	-
202	520338.33	2231673.35	Картометрический	1.00	-
203	520327.48	2231661.73	Картометрический	1.00	-
204	520306.95	2231642.36	Картометрический	1.00	-
205	520295.72	2231626.09	Картометрический	1.00	-
206	520281.00	2231608.27	Картометрический	1.00	-
207	520265.50	2231599.36	Картометрический	1.00	-
208	520238.77	2231590.84	Картометрический	1.00	-
209	520217.86	2231577.67	Картометрический	1.00	-
210	520205.07	2231570.31	Картометрический	1.00	-
211	520200.42	2231560.62	Картометрический	1.00	-
212	520199.65	2231554.43	Картометрический	1.00	-
213	520198.49	2231552.49	Картометрический	1.00	-
214	520198.49	2231540.09	Картометрический	1.00	-
215	520191.90	2231537.00	Картометрический	1.00	-
216	520177.18	2231537.38	Картометрический	1.00	-
217	520162.85	2231537.00	Картометрический	1.00	-
218	520158.78	2231535.96	Картометрический	1.00	-
219	520183.79	2231523.13	Картометрический	1.00	-
220	520284.50	2231581.62	Картометрический	1.00	-

1	2	3	4	5	6
221	520381.46	2231690.90	Картометрический	1.00	-
189	520419.69	2231758.26	Картометрический	1.00	-
222	520378.82	2232940.04	Картометрический	1.00	-
223	520323.29	2232959.82	Картометрический	1.00	-
224	520281.77	2232898.01	Картометрический	1.00	-
225	520243.04	2232869.73	Картометрический	1.00	-
226	520249.81	2232859.27	Картометрический	1.00	-
227	520253.11	2232838.74	Картометрический	1.00	-
228	520252.72	2232818.79	Картометрический	1.00	-
229	520243.23	2232788.77	Картометрический	1.00	-
230	520229.48	2232770.57	Картометрический	1.00	-
231	520215.34	2232755.65	Картометрический	1.00	-
232	520191.13	2232744.03	Картометрический	1.00	-
233	520152.00	2232726.02	Картометрический	1.00	-
234	520130.12	2232715.56	Картометрический	1.00	-
235	520121.98	2232704.91	Картометрический	1.00	-
236	520129.54	2232690.19	Картометрический	1.00	-
237	520143.09	2232684.18	Картометрический	1.00	-
238	520154.72	2232679.15	Картометрический	1.00	-
239	520169.05	2232674.89	Картометрический	1.00	-
240	520178.63	2232660.75	Картометрический	1.00	-
241	520182.91	2232659.25	Картометрический	1.00	-
242	520185.51	2232663.81	Картометрический	1.00	-
243	520185.88	2232664.17	Картометрический	1.00	-
244	520217.31	2232682.51	Картометрический	1.00	-
245	520250.92	2232706.40	Картометрический	1.00	-
246	520269.13	2232721.12	Картометрический	1.00	-
247	520287.84	2232740.35	Картометрический	1.00	-
248	520309.62	2232770.08	Картометрический	1.00	-
249	520328.80	2232806.53	Картометрический	1.00	-
250	520369.52	2232913.30	Картометрический	1.00	-
222	520378.82	2232940.04	Картометрический	1.00	-
251	520158.83	2232643.75	Картометрический	1.00	-
252	520154.33	2232653.97	Картометрический	1.00	-
253	520145.22	2232667.72	Картометрический	1.00	-
254	520132.73	2232676.53	Картометрический	1.00	-
255	520116.08	2232689.61	Картометрический	1.00	-
256	520109.68	2232696.00	Картометрический	1.00	-
257	520108.23	2232700.94	Картометрический	1.00	-
258	520106.68	2232708.49	Картометрический	1.00	-
259	520105.33	2232714.20	Картометрический	1.00	-
260	520109.20	2232723.31	Картометрический	1.00	-
261	520116.37	2232729.12	Картометрический	1.00	-
262	520131.47	2232736.28	Картометрический	1.00	-
263	520136.41	2232736.48	Картометрический	1.00	-
264	520142.32	2232736.67	Картометрический	1.00	-

1	2	3	4	5	6
265	520148.32	2232738.90	Картометрический	1.00	-
266	520169.24	2232745.58	Картометрический	1.00	-
267	520172.63	2232750.13	Картометрический	1.00	-
268	520183.96	2232754.10	Картометрический	1.00	-
269	520203.33	2232764.56	Картометрический	1.00	-
270	520204.20	2232767.37	Картометрический	1.00	-
271	520211.46	2232772.31	Картометрический	1.00	-
272	520220.37	2232778.80	Картометрический	1.00	-
273	520227.73	2232794.48	Картометрический	1.00	-
274	520227.15	2232798.84	Картометрический	1.00	-
275	520230.83	2232801.07	Картометрический	1.00	-
276	520233.06	2232807.95	Картометрический	1.00	-
277	520232.87	2232814.63	Картометрический	1.00	-
278	520234.90	2232823.83	Картометрический	1.00	-
279	520240.52	2232835.16	Картометрический	1.00	-
280	520239.26	2232842.62	Картометрический	1.00	-
281	520238.77	2232852.11	Картометрический	1.00	-
282	520236.26	2232856.75	Картометрический	1.00	-
283	520236.26	2232867.12	Картометрический	1.00	-
284	520227.54	2232867.12	Картометрический	1.00	-
285	520221.73	2232870.99	Картометрический	1.00	-
286	520216.11	2232874.28	Картометрический	1.00	-
287	520208.37	2232877.38	Картометрический	1.00	-
288	520196.36	2232885.03	Картометрический	1.00	-
289	520185.90	2232886.00	Картометрический	1.00	-
290	520160.53	2232893.36	Картометрический	1.00	-
291	520138.54	2232896.07	Картометрический	1.00	-
292	520114.53	2232895.98	Картометрический	1.00	-
293	520101.16	2232891.91	Картометрический	1.00	-
294	520088.09	2232883.87	Картометрический	1.00	-
295	520081.50	2232877.28	Картометрический	1.00	-
296	520075.31	2232869.92	Картометрический	1.00	-
297	520066.20	2232865.66	Картометрический	1.00	-
298	520057.78	2232866.34	Картометрический	1.00	-
299	520046.74	2232870.31	Картометрический	1.00	-
300	520020.20	2232876.51	Картометрический	1.00	-
301	520007.13	2232878.06	Картометрический	1.00	-
302	519993.38	2232877.38	Картометрический	1.00	-
303	519975.75	2232875.25	Картометрический	1.00	-
304	519960.45	2232878.06	Картометрический	1.00	-
305	519943.21	2232883.68	Картометрический	1.00	-
306	519936.34	2232885.42	Картометрический	1.00	-
307	519932.56	2232888.62	Картометрический	1.00	-
308	519931.30	2232899.56	Картометрический	1.00	-
309	519928.49	2232910.89	Картометрический	1.00	-
310	519915.42	2232930.84	Картометрический	1.00	-
311	519909.22	2232946.62	Картометрический	1.00	-
312	519900.22	2232957.37	Картометрический	1.00	-

1	2	3	4	5	6
313	519892.37	2232971.61	Картометрический	1.00	-
314	519886.37	2232983.42	Картометрический	1.00	-
315	519878.81	2232995.63	Картометрический	1.00	-
316	519871.62	2233006.43	Картометрический	1.00	-
317	519865.26	2233012.09	Картометрический	1.00	-
318	519857.92	2233012.02	Картометрический	1.00	-
319	519848.30	2233009.83	Картометрический	1.00	-
320	519839.20	2233007.42	Картометрический	1.00	-
321	519830.42	2233003.80	Картометрический	1.00	-
322	519821.10	2232997.47	Картометрический	1.00	-
323	519817.71	2232989.52	Картометрический	1.00	-
324	519816.06	2232978.48	Картометрический	1.00	-
325	519820.90	2232969.67	Картометрический	1.00	-
326	519826.33	2232960.57	Картометрический	1.00	-
327	519833.10	2232950.50	Картометрический	1.00	-
328	519842.40	2232939.36	Картометрический	1.00	-
329	519848.11	2232927.45	Картометрический	1.00	-
330	519854.89	2232910.89	Картометрический	1.00	-
331	519855.96	2232893.55	Картометрический	1.00	-
332	519853.44	2232875.74	Картометрический	1.00	-
333	519841.62	2232849.01	Картометрический	1.00	-
334	519914.55	2232786.25	Картометрический	1.00	-
335	519961.81	2232792.06	Картометрический	1.00	-
336	519969.94	2232738.99	Картометрический	1.00	-
337	520021.85	2232667.33	Картометрический	1.00	-
338	520093.61	2232590.77	Картометрический	1.00	-
339	520125.51	2232616.89	Картометрический	1.00	-
340	520153.31	2232641.63	Картометрический	1.00	-
251	520158.83	2232643.75	Картометрический	1.00	-
341	519836.69	2232859.08	Картометрический	1.00	-
342	519845.79	2232875.93	Картометрический	1.00	-
343	519851.21	2232898.20	Картометрический	1.00	-
344	519842.89	2232918.15	Картометрический	1.00	-
345	519833.20	2232936.16	Картометрический	1.00	-
346	519813.34	2232966.47	Картометрический	1.00	-
347	519809.20	2232923.42	Картометрический	1.00	-
348	519791.28	2232879.32	Картометрический	1.00	-
349	519770.42	2232882.10	Картометрический	1.00	-
350	519744.81	2232911.02	Картометрический	1.00	-
351	519724.33	2232931.11	Картометрический	1.00	-
352	519677.29	2232946.82	Картометрический	1.00	-
353	519668.96	2232938.10	Картометрический	1.00	-
354	519679.61	2232924.74	Картометрический	1.00	-
355	519690.65	2232919.90	Картометрический	1.00	-
356	519716.22	2232915.63	Картометрический	1.00	-
357	519726.67	2232904.79	Картометрический	1.00	-
358	519736.55	2232887.74	Картометрический	1.00	-

1	2	3	4	5	6
359	519741.59	2232870.51	Картометрический	1.00	-
360	519753.40	2232860.05	Картометрический	1.00	-
361	519767.93	2232850.17	Картометрический	1.00	-
362	519776.26	2232845.13	Картометрический	1.00	-
363	519805.12	2232843.00	Картометрический	1.00	-
364	519826.03	2232848.43	Картометрический	1.00	-
341	519836.69	2232859.08	Картометрический	1.00	-
365	519533.19	2232934.03	Картометрический	1.00	-
366	519518.85	2232955.05	Картометрический	1.00	-
367	519487.00	2232978.29	Картометрический	1.00	-
368	519480.98	2233000.27	Картометрический	1.00	-
369	519478.76	2233032.52	Картометрический	1.00	-
370	519507.43	2233111.26	Картометрический	1.00	-
371	519498.81	2233132.76	Картометрический	1.00	-
372	519469.08	2233131.59	Картометрический	1.00	-
373	519439.93	2233101.47	Картометрический	1.00	-
374	519419.78	2233073.78	Картометрический	1.00	-
375	519407.00	2233041.63	Картометрический	1.00	-
376	519373.40	2233016.55	Картометрический	1.00	-
377	519346.67	2233021.57	Картометрический	1.00	-
378	519328.36	2233040.37	Картометрический	1.00	-
379	519298.24	2233098.95	Картометрический	1.00	-
380	519275.88	2233098.28	Картометрический	1.00	-
381	519202.86	2233063.71	Картометрический	1.00	-
382	519155.68	2233063.75	Картометрический	1.00	-
383	519153.74	2233046.25	Картометрический	1.00	-
384	519199.09	2233051.79	Картометрический	1.00	-
385	519228.14	2233047.92	Картометрический	1.00	-
386	519338.53	2233009.09	Картометрический	1.00	-
387	519372.04	2233004.35	Картометрический	1.00	-
388	519366.42	2232953.60	Картометрический	1.00	-
389	519484.96	2232938.88	Картометрический	1.00	-
365	519533.19	2232934.03	Картометрический	1.00	-
390	520343.28	2233860.87	Картометрический	1.00	-
391	520338.29	2233880.38	Картометрический	1.00	-
392	520333.58	2233897.56	Картометрический	1.00	-
393	520332.64	2233905.38	Картометрический	1.00	-
394	520332.01	2233915.04	Картометрический	1.00	-
395	520329.84	2233928.73	Картометрический	1.00	-
396	520326.73	2233945.82	Картометрический	1.00	-
397	520322.56	2233957.88	Картометрический	1.00	-
398	520319.82	2233963.63	Картометрический	1.00	-
399	520315.22	2233964.60	Картометрический	1.00	-
400	520314.33	2233970.77	Картометрический	1.00	-
401	520206.93	2233964.24	Картометрический	1.00	-
402	520017.32	2233945.93	Картометрический	1.00	-

1	2	3	4	5	6
403	520010.37	2233880.02	Картометрический	1.00	-
404	520007.19	2233832.52	Картометрический	1.00	-
405	519970.19	2233792.16	Картометрический	1.00	-
406	519905.33	2233741.25	Картометрический	1.00	-
407	519830.19	2233722.55	Картометрический	1.00	-
408	519780.55	2233717.06	Картометрический	1.00	-
409	519694.55	2233711.74	Картометрический	1.00	-
410	519704.00	2233669.14	Картометрический	1.00	-
411	519705.12	2233664.08	Картометрический	1.00	-
412	519717.77	2233605.15	Картометрический	1.00	-
413	519667.80	2233538.91	Картометрический	1.00	-
414	519606.84	2233469.62	Аналитический	0.10	-
415	519556.97	2233328.83	Аналитический	0.10	-
416	519536.79	2233286.81	Аналитический	0.10	-
417	519505.10	2233237.82	Аналитический	0.10	-
418	519470.71	2233185.96	Аналитический	0.10	-
419	519453.96	2233156.25	Аналитический	0.10	-
420	519424.61	2233112.31	Аналитический	0.10	-
421	519377.25	2233055.05	Аналитический	0.10	-
422	519367.70	2233050.18	Аналитический	0.10	-
423	519359.42	2233050.54	Аналитический	0.10	-
424	519351.68	2233057.21	Аналитический	0.10	-
425	519328.45	2233095.56	Аналитический	0.10	-
426	519310.08	2233117.17	Аналитический	0.10	-
427	519291.50	2233123.03	Аналитический	0.10	-
428	519273.70	2233126.72	Аналитический	0.10	-
429	519252.99	2233125.64	Аналитический	0.10	-
430	519242.37	2233118.07	Аналитический	0.10	-
431	519231.74	2233104.93	Аналитический	0.10	-
432	519213.02	2233093.04	Аналитический	0.10	-
433	519190.69	2233086.20	Аналитический	0.10	-
434	519174.66	2233084.76	Аналитический	0.10	-
435	519158.27	2233087.10	Аналитический	0.10	-
436	519157.32	2233077.74	Картометрический	1.00	-
437	519181.85	2233077.56	Картометрический	1.00	-
438	519217.29	2233083.55	Картометрический	1.00	-
439	519263.58	2233105.44	Картометрический	1.00	-
440	519277.91	2233110.29	Картометрический	1.00	-
441	519292.63	2233108.74	Картометрический	1.00	-
442	519305.03	2233104.48	Картометрический	1.00	-
443	519318.39	2233092.27	Картометрический	1.00	-
444	519332.34	2233066.90	Картометрический	1.00	-
445	519343.18	2233041.14	Картометрический	1.00	-
446	519358.68	2233028.16	Картометрический	1.00	-
447	519386.57	2233034.56	Картометрический	1.00	-
448	519404.58	2233065.35	Картометрический	1.00	-
449	519430.14	2233104.67	Картометрический	1.00	-
450	519472.17	2233148.64	Картометрический	1.00	-

1	2	3	4	5	6
451	519486.51	2233150.77	Картометрический	1.00	-
452	519498.52	2233146.70	Картометрический	1.00	-
453	519516.92	2233193.96	Картометрический	1.00	-
454	519587.22	2233266.59	Картометрический	1.00	-
455	519614.31	2233274.36	Картометрический	1.00	-
456	519616.36	2233282.66	Картометрический	1.00	-
457	519707.68	2233258.60	Картометрический	1.00	-
458	519772.82	2233526.40	Картометрический	1.00	-
459	519809.89	2233557.72	Картометрический	1.00	-
460	519815.46	2233559.36	Картометрический	1.00	-
461	519844.28	2233531.39	Картометрический	1.00	-
462	519887.82	2233572.61	Картометрический	1.00	-
463	519909.64	2233644.47	Картометрический	1.00	-
464	519947.47	2233693.85	Картометрический	1.00	-
465	520094.12	2233813.18	Картометрический	1.00	-
466	520274.73	2233878.15	Картометрический	1.00	-
390	520343.28	2233860.87	Картометрический	1.00	-

3. Сведения о характерных точках части (частей) границы объекта

Обозначение характерных точек части границы	Координаты, м		Метод определения координат характерной точки	Средняя квадратическая погрешность положения характерной точки (Mt), м	Описание обозначения точки на местности (при наличии)
	X	Y			
1	2	3	4	5	6
Часть №					
-	-	-	-	-	-

Раздел 3

Сведения о местоположении измененных (уточненных) границ объекта							
1. Система координат: -							
2. Сведения о характерных точках границ объекта							
Обозначение характерных точек границ	Существующие координаты, м		Измененные (уточненные) координаты, м		Метод определения координат характерной точки	Средняя квадратическая погрешность положения характерной точки (Mt), м	Описание обозначения точки на местности (при наличии)
	X	Y	X	Y			
1	2	3	4	5	6	7	8
-	-	-	-	-	-	-	-
3.Сведения о характерных точках части (частей) границы объекта							
Часть №							
-	-	-	-	-	-	-	-

Раздел 4

План границ объекта

Масштаб 1:5000

Используемые условные знаки и обозначения

границы территориальной зоны

границы муниципального образования

характерные точки границ территориальной зоны

Руководитель ООО «Объединенное проектный центр»

Подпись _____ Ю.Н.Шкляева Дата « 28 » февраля 2025г.

Место для оттиска печати или электронного уникального номера, подтверждающего границы объекта

ОПИСАНИЕ МЕСТОПОЛОЖЕНИЯ ГРАНИЦ

Зона сельскохозяйственного производства села Николаевка - СХ2/4

(наименование объекта, местоположение границ которого описано
(далее объект)

Раздел 1

Сведения об объекте		
№ п/п	Характеристики объекта	Описание характеристик
1	2	3
1	Местоположение объекта	Воронежская область, Терновский муниципальный район, Тамбовское сельское поселение, село Николаевка
2	Площадь объекта ± величина погрешности определения площади (Р ± Дельта Р)	-
3	Иные характеристики объекта	-

Раздел 2

Сведения о местоположении границ объекта					
1. Система координат: МСК - 36, зона 2					
2. Сведения о характерных точках границ объекта					
Обозначение характерных точек границ	Координаты, м		Метод определения координат характерной точки	Средняя квадратическая погрешность положения характерной точки (Mt), м	Описание обозначения точки на местности (при наличии)
	X	Y			
1	2	3	4	5	6
1	520697.27	2233441.86	Картометрический	1.00	-
2	520697.19	2233445.76	Картометрический	1.00	-
3	520696.67	2233463.36	Картометрический	1.00	-
4	520690.65	2233679.55	Картометрический	1.00	-
5	520579.19	2233674.01	Картометрический	1.00	-
6	520569.62	2233669.47	Картометрический	1.00	-
7	520568.03	2233682.64	Картометрический	1.00	-
8	520547.49	2233679.10	Картометрический	1.00	-
9	520512.20	2233660.32	Картометрический	1.00	-
10	520502.59	2233629.86	Картометрический	1.00	-
11	520523.69	2233543.81	Картометрический	1.00	-
12	520570.13	2233546.19	Картометрический	1.00	-
13	520563.87	2233492.93	Картометрический	1.00	-
14	520565.51	2233451.86	Картометрический	1.00	-
15	520565.19	2233441.47	Картометрический	1.00	-
16	520573.01	2233440.21	Аналитический	0.10	-
17	520673.89	2233437.00	Аналитический	0.10	-
1	520697.27	2233441.86	Картометрический	1.00	-
18	519717.77	2233605.15	Картометрический	1.00	-
19	519705.12	2233664.08	Картометрический	1.00	-
20	519704.00	2233669.14	Картометрический	1.00	-
21	519694.55	2233711.74	Картометрический	1.00	-
22	519645.04	2233708.79	Картометрический	1.00	-
23	519600.93	2233716.34	Картометрический	1.00	-
24	519589.34	2233764.77	Картометрический	1.00	-
25	519592.12	2233828.39	Картометрический	1.00	-
26	519591.69	2233891.79	Аналитический	0.10	-
27	519353.61	2233848.50	Аналитический	0.10	-
28	519215.98	2233811.84	Аналитический	0.10	-
29	519204.21	2233646.83	Аналитический	0.10	-
30	519178.88	2233306.36	Аналитический	0.10	-
31	519158.27	2233087.10	Аналитический	0.10	-
32	519174.66	2233084.76	Аналитический	0.10	-
33	519190.69	2233086.20	Аналитический	0.10	-

1	2	3	4	5	6
34	519213.02	2233093.04	Аналитический	0.10	-
35	519231.74	2233104.93	Аналитический	0.10	-
36	519242.37	2233118.07	Аналитический	0.10	-
37	519252.99	2233125.64	Аналитический	0.10	-
38	519273.70	2233126.72	Аналитический	0.10	-
39	519291.50	2233123.03	Аналитический	0.10	-
40	519310.08	2233117.17	Аналитический	0.10	-
41	519328.45	2233095.56	Аналитический	0.10	-
42	519351.68	2233057.21	Аналитический	0.10	-
43	519359.42	2233050.54	Аналитический	0.10	-
44	519367.70	2233050.18	Аналитический	0.10	-
45	519377.25	2233055.05	Аналитический	0.10	-
46	519424.61	2233112.31	Аналитический	0.10	-
47	519453.96	2233156.25	Аналитический	0.10	-
48	519470.71	2233185.96	Аналитический	0.10	-
49	519505.10	2233237.82	Аналитический	0.10	-
50	519536.79	2233286.81	Аналитический	0.10	-
51	519556.97	2233328.83	Аналитический	0.10	-
52	519606.84	2233469.62	Аналитический	0.10	-
53	519667.80	2233538.91	Картометрический	1.00	-
18	519717.77	2233605.15	Картометрический	1.00	-

3. Сведения о характерных точках части (частей) границы объекта

Обозначение характерных точек части границы	Координаты, м		Метод определения координат характерной точки	Средняя квадратическая погрешность положения характерной точки (Mt), м	Описание обозначения точки на местности (при наличии)
	X	Y			
1	2	3	4	5	6
Часть №					
-	-	-	-	-	-

Раздел 3

Сведения о местоположении измененных (уточненных) границ объекта							
1. Система координат: -							
2. Сведения о характерных точках границ объекта							
Обозначение характерных точек границ	Существующие координаты, м		Измененные (уточненные) координаты, м		Метод определения координат характерной точки	Средняя квадратическая погрешность положения характерной точки (Mt), м	Описание обозначения точки на местности (при наличии)
	X	Y	X	Y			
1	2	3	4	5	6	7	8
-	-	-	-	-	-	-	-
3.Сведения о характерных точках части (частей) границы объекта							
Часть №							
-	-	-	-	-	-	-	-

Раздел 4

План границ объекта

Масштаб 1:5000

Используемые условные знаки и обозначения:

границы территориальной зоны

•1 характерная точка границ территориальной зоны

Руководитель БУВО «Нормативно-проектный центр»
Подпись Ю.В.Шалыгина Дата « 28 » февраля 2023 г.

Место для оттиска печати (при наличии) лица, составившего описание местоположения границ объекта

ОПИСАНИЕ МЕСТОПОЛОЖЕНИЯ ГРАНИЦ

Зона рекреационного назначения - объектов отдыха села Николаевка - Р1/4

(наименование объекта, местоположение границ которого описано
(далее объект)

Раздел 1

Сведения об объекте		
№ п/п	Характеристики объекта	Описание характеристик
1	2	3
1	Местоположение объекта	Воронежская область, Терновский муниципальный район, Тамбовское сельское поселение, село Николаевка
2	Площадь объекта ± величина погрешности определения площади (Р ± Дельта Р)	-
3	Иные характеристики объекта	-

Раздел 2

Сведения о местоположении границ объекта					
1. Система координат: МСК - 36, зона 2					
2. Сведения о характерных точках границ объекта					
Обозначение характерных точек границ	Координаты, м		Метод определения координат характерной точки	Средняя квадратическая погрешность положения характерной точки (Mt), м	Описание обозначения точки на местности (при наличии)
	X	Y			
1	2	3	4	5	6
1	520666.52	2233290.87	Картометрический	1.00	-
2	520673.89	2233437.00	Картометрический	1.00	-
3	520573.01	2233440.21	Картометрический	1.00	-
4	520559.40	2233367.42	Картометрический	1.00	-
5	520556.13	2233368.03	Картометрический	1.00	-
6	520553.29	2233352.50	Картометрический	1.00	-
7	520556.49	2233351.90	Картометрический	1.00	-
8	520545.41	2233292.63	Картометрический	1.00	-
1	520666.52	2233290.87	Картометрический	1.00	-
3. Сведения о характерных точках части (частей) границы объекта					
Обозначение характерных точек части границы	Координаты, м		Метод определения координат характерной точки	Средняя квадратическая погрешность положения характерной точки (Mt), м	Описание обозначения точки на местности (при наличии)
	X	Y			
1	2	3	4	5	6
Часть №					
-	-	-	-	-	-

Раздел 3

Сведения о местоположении измененных (уточненных) границ объекта							
1. Система координат: -							
2. Сведения о характерных точках границ объекта							
Обозначение характерных точек границ	Существующие координаты, м		Измененные (уточненные) координаты, м		Метод определения координат характерной точки	Средняя квадратическая погрешность положения характерной точки (Mt), м	Описание обозначения точки на местности (при наличии)
	X	Y	X	Y			
1	2	3	4	5	6	7	8
-	-	-	-	-	-	-	-
3.Сведения о характерных точках части (частей) границы объекта							
Часть №							
-	-	-	-	-	-	-	-

Раздел 4

План границ объекта

Масштаб 1:1000

Используемые условные знаки и обозначения:

границы территориальной зоны

• 1 характерная точка границ территориальной зоны

Руководитель БУВО «Нормативно-проектный центр»
Подпись _____ Ю.В.Шалыгина Дата « 28 » февраля 2023 г.

Место для оттиска печати (при наличии) лица, составившего описание местоположения границ объекта

ОПИСАНИЕ МЕСТОПОЛОЖЕНИЯ ГРАНИЦ

Зона ритуальных объектов села Николаевка - СН1/4

(наименование объекта, местоположение границ которого описано
(далее объект)

Раздел 1

Сведения об объекте		
№ п/п	Характеристики объекта	Описание характеристик
1	2	3
1	Местоположение объекта	Воронежская область, Терновский муниципальный район, Тамбовское сельское поселение, село Николаевка
2	Площадь объекта ± величина погрешности определения площади (Р ± Дельта Р)	-
3	Иные характеристики объекта	-

Раздел 2

Сведения о местоположении границ объекта					
1. Система координат: МСК - 36, зона 2					
2. Сведения о характерных точках границ объекта					
Обозначение характерных точек границ	Координаты, м		Метод определения координат характерной точки	Средняя квадратическая погрешность положения характерной точки (Mt), м	Описание обозначения точки на местности (при наличии)
	X	Y			
1	2	3	4	5	6
1	520666.52	2233290.87	Аналитический	0.10	-
2	520673.89	2233437.00	Аналитический	0.10	-
3	520573.01	2233440.21	Аналитический	0.10	-
4	520559.40	2233367.42	Аналитический	0.10	-
5	520556.13	2233368.03	Аналитический	0.10	-
6	520553.29	2233352.50	Аналитический	0.10	-
7	520556.49	2233351.90	Аналитический	0.10	-
8	520545.41	2233292.63	Аналитический	0.10	-
1	520666.52	2233290.87	Аналитический	0.10	-
3. Сведения о характерных точках части (частей) границы объекта					
Обозначение характерных точек части границы	Координаты, м		Метод определения координат характерной точки	Средняя квадратическая погрешность положения характерной точки (Mt), м	Описание обозначения точки на местности (при наличии)
	X	Y			
1	2	3	4	5	6
Часть №					
-	-	-	-	-	-

Раздел 3

Сведения о местоположении измененных (уточненных) границ объекта							
1. Система координат: -							
2. Сведения о характерных точках границ объекта							
Обозначение характерных точек границ	Существующие координаты, м		Измененные (уточненные) координаты, м		Метод определения координат характерной точки	Средняя квадратическая погрешность положения характерной точки (Mt), м	Описание обозначения точки на местности (при наличии)
	X	Y	X	Y			
1	2	3	4	5	6	7	8
-	-	-	-	-	-	-	-
3.Сведения о характерных точках части (частей) границы объекта							
Часть №							
-	-	-	-	-	-	-	-

Раздел 4

План границ объекта

Масштаб 1:1000

Используемые условные знаки и обозначения:

границы территориальной зоны

• 1 характерная точка границ территориальной зоны

Руководитель БУВО «Нормативно-проектный центр»
Подпись _____ Ю.В.Шалыгина Дата « 28 » февраля 2023 г.

Место для оттиска печати (при наличии) лица, составившего описание местоположения границ объекта

Приложение № 5
к правилам землепользования и застройки
Тамбовского сельского поселения
Терновского муниципального района
Воронежской области

СВЕДЕНИЯ О ГРАНИЦАХ ТЕРРИТОРИАЛЬНЫХ ЗОН, СОДЕРЖАЩИЕ ГРАФИЧЕСКОЕ ОПИСАНИЕ МЕСТОПОЛОЖЕНИЯ ГРАНИЦ ТЕРРИТОРИАЛЬНЫХ ЗОН, ПЕРЕЧЕНЬ КООРДИНАТ ХАРАКТЕРНЫХ ТОЧЕК ГРАНИЦ ТЕРРИТОРИАЛЬНЫХ ЗОН, РАСПОЛОЖЕННЫХ ЗА ГРАНИЦАМИ НАСЕЛЕННЫХ ПУНКТОВ НА ТЕРРИТОРИИ ТАМБОВСКОГО СЕЛЬСКОГО ПОСЕЛЕНИЯ

ОПИСАНИЕ МЕСТОПОЛОЖЕНИЯ ГРАНИЦ

Зона улиц, дорог, инженерной и транспортной инфраструктуры за границами населенных пунктов - ИТ1

(наименование объекта, местоположение границ которого описано (далее объект)

Раздел 1

Сведения об объекте		
№ п/п	Характеристики объекта	Описание характеристик
1	2	3
1	Местоположение объекта	Воронежская область, Терновский муниципальный район, Тамбовское сельское поселение
2	Площадь объекта ± величина погрешности определения площади (Р ± Дельта Р)	-
3	Иные характеристики объекта	-

Раздел 2

Сведения о местоположении границ объекта					
1. Система координат: МСК - 36, зона 2					
2. Сведения о характерных точках границ объекта					
Обозначение характерных точек границ	Координаты, м		Метод определения координат характерной точки	Средняя квадратическая погрешность положения характерной точки (Mt), м	Описание обозначения точки на местности (при наличии)
	X	Y			
1	2	3	4	5	6
1	518421.70	2223326.02	Картометрический	5.00	-
2	518422.60	2223338.39	Картометрический	5.00	-
3	518405.52	2223349.49	Картометрический	5.00	-
4	518368.76	2223373.32	Картометрический	5.00	-
5	518324.90	2223401.69	Картометрический	5.00	-
6	518283.53	2223430.61	Картометрический	5.00	-
7	518201.75	2223483.33	Картометрический	5.00	-
8	518134.40	2223527.08	Картометрический	5.00	-
9	518109.24	2223543.23	Картометрический	5.00	-
10	518033.31	2223594.20	Картометрический	5.00	-
11	517961.54	2223640.98	Картометрический	5.00	-
12	517891.04	2223686.48	Картометрический	5.00	-
13	517755.67	2223775.26	Картометрический	5.00	-
14	517701.41	2223809.67	Картометрический	5.00	-
15	517652.65	2223842.54	Картометрический	5.00	-
16	517597.39	2223877.45	Картометрический	5.00	-
17	517578.21	2223889.68	Картометрический	5.00	-
18	517565.89	2223897.76	Картометрический	5.00	-
19	517552.33	2223908.00	Картометрический	5.00	-
20	517557.16	2224331.18	Картометрический	5.00	-
21	517560.87	2225011.64	Картометрический	5.00	-
22	517567.73	2225783.92	Картометрический	5.00	-
23	517570.01	2226273.53	Картометрический	5.00	-
24	517571.18	2226526.45	Картометрический	5.00	-
25	517571.18	2226610.36	Картометрический	5.00	-
26	517570.32	2226667.71	Картометрический	5.00	-
27	517567.35	2226737.21	Картометрический	5.00	-
28	517564.46	2226791.57	Картометрический	5.00	-
29	517559.01	2226848.88	Картометрический	5.00	-
30	517550.45	2226916.77	Картометрический	5.00	-
31	517530.27	2227050.09	Картометрический	5.00	-
32	517517.23	2227131.78	Картометрический	5.00	-
33	517514.10	2227151.40	Картометрический	5.00	-
34	517506.90	2227196.44	Картометрический	5.00	-

1	2	3	4	5	6
35	517502.48	2227230.68	Картометрический	5.00	-
36	517499.76	2227251.78	Картометрический	5.00	-
37	517497.43	2227290.02	Картометрический	5.00	-
38	517500.42	2227330.32	Картометрический	5.00	-
39	517501.87	2227349.78	Картометрический	5.00	-
40	517505.53	2227380.96	Картометрический	5.00	-
41	517518.72	2227428.26	Картометрический	5.00	-
42	517529.46	2227466.76	Картометрический	5.00	-
43	517549.76	2227523.24	Картометрический	5.00	-
44	517556.66	2227542.44	Картометрический	5.00	-
45	517567.80	2227563.14	Картометрический	5.00	-
46	517579.31	2227575.24	Картометрический	5.00	-
47	517573.86	2227592.93	Картометрический	5.00	-
48	517556.29	2227572.33	Картометрический	5.00	-
49	517549.50	2227570.45	Картометрический	5.00	-
50	517542.85	2227559.81	Картометрический	5.00	-
51	517543.18	2227551.84	Картометрический	5.00	-
52	517534.87	2227527.58	Картометрический	5.00	-
53	517525.06	2227500.45	Картометрический	5.00	-
54	517512.93	2227466.93	Картометрический	5.00	-
55	517495.69	2227404.92	Картометрический	5.00	-
56	517489.11	2227381.24	Картометрический	5.00	-
57	517488.68	2227378.45	Картометрический	5.00	-
58	517483.40	2227343.97	Картометрический	5.00	-
59	517481.31	2227306.32	Картометрический	5.00	-
60	517480.16	2227285.60	Картометрический	5.00	-
61	517482.37	2227248.91	Картометрический	5.00	-
62	517487.50	2227206.72	Картометрический	5.00	-
63	517489.24	2227192.42	Картометрический	5.00	-
64	517502.70	2227107.89	Картометрический	5.00	-
65	517512.47	2227046.50	Картометрический	5.00	-
66	517517.93	2227009.06	Картометрический	5.00	-
67	517532.04	2226912.28	Картометрический	5.00	-
68	517532.24	2226910.09	Картометрический	5.00	-
69	517537.53	2226851.21	Картометрический	5.00	-
70	517546.94	2226735.32	Картометрический	5.00	-
71	517549.79	2226665.75	Картометрический	5.00	-
72	517550.66	2226610.09	Картометрический	5.00	-
73	517549.88	2226526.52	Картометрический	5.00	-
74	517548.46	2226274.17	Картометрический	5.00	-
75	517546.30	2225779.10	Картометрический	5.00	-
76	517539.53	2225007.32	Картометрический	5.00	-
77	517534.90	2224327.43	Картометрический	5.00	-
78	517531.70	2223910.37	Картометрический	5.00	-
79	517529.40	2223904.18	Картометрический	5.00	-
80	517523.98	2223901.53	Картометрический	5.00	-
81	517492.03	2223897.61	Картометрический	5.00	-
82	516832.71	2223861.11	Картометрический	5.00	-

1	2	3	4	5	6
83	516769.78	2223856.79	Картометрический	5.00	-
84	516395.03	2223832.59	Картометрический	5.00	-
85	516367.43	2223831.86	Картометрический	5.00	-
86	516281.70	2223810.22	Картометрический	5.00	-
87	516239.44	2223801.69	Картометрический	5.00	-
88	516240.58	2223800.91	Картометрический	5.00	-
89	516315.63	2223803.94	Картометрический	5.00	-
90	516367.79	2223814.70	Картометрический	5.00	-
91	516396.53	2223817.30	Картометрический	5.00	-
92	516872.23	2223846.68	Картометрический	5.00	-
93	517523.65	2223880.13	Картометрический	5.00	-
94	517557.76	2223875.44	Картометрический	5.00	-
95	517564.95	2223873.07	Картометрический	5.00	-
96	517577.01	2223868.02	Картометрический	5.00	-
97	517636.84	2223829.34	Картометрический	5.00	-
98	517687.28	2223796.95	Картометрический	5.00	-
99	517842.90	2223694.75	Картометрический	5.00	-
100	517964.30	2223616.23	Картометрический	5.00	-
101	518016.42	2223582.47	Картометрический	5.00	-
102	518069.53	2223548.67	Картометрический	5.00	-
103	518157.93	2223491.06	Картометрический	5.00	-
104	518223.38	2223447.48	Картометрический	5.00	-
105	518284.19	2223408.25	Картометрический	5.00	-
106	518313.81	2223390.63	Картометрический	5.00	-
107	518314.23	2223398.55	Картометрический	5.00	-
1	518421.70	2223326.02	Картометрический	5.00	-
108	518032.35	2227696.46	Картометрический	5.00	-
109	518032.35	2227697.11	Картометрический	5.00	-
110	518035.90	2227716.81	Картометрический	5.00	-
111	518031.81	2227715.83	Картометрический	5.00	-
112	518031.45	2227714.06	Картометрический	5.00	-
113	518029.15	2227695.99	Картометрический	5.00	-
114	517974.96	2227683.64	Картометрический	5.00	-
115	517974.54	2227681.17	Картометрический	5.00	-
108	518032.35	2227696.46	Картометрический	5.00	-
116	519241.56	2228077.57	Картометрический	5.00	-
117	519259.70	2228150.17	Картометрический	5.00	-
118	519286.20	2228276.96	Картометрический	5.00	-
119	519328.80	2228467.52	Картометрический	5.00	-
120	519348.49	2228553.65	Картометрический	5.00	-
121	519361.20	2228620.19	Картометрический	5.00	-
122	519370.76	2228690.44	Картометрический	5.00	-
123	519381.42	2228805.86	Картометрический	5.00	-
124	519384.55	2228899.54	Картометрический	5.00	-
125	519384.88	2229173.92	Картометрический	5.00	-
126	519386.50	2229269.25	Картометрический	5.00	-

1	2	3	4	5	6
127	519395.12	2229382.47	Картометрический	5.00	-
128	519405.79	2229458.94	Картометрический	5.00	-
129	519426.33	2229586.59	Картометрический	5.00	-
130	519444.13	2229698.43	Картометрический	5.00	-
131	519461.55	2229804.96	Картометрический	5.00	-
132	519476.57	2229887.25	Картометрический	5.00	-
133	519509.04	2230035.60	Картометрический	5.00	-
134	519736.81	2231061.25	Картометрический	5.00	-
135	519780.23	2231269.70	Картометрический	5.00	-
136	519798.04	2231383.32	Картометрический	5.00	-
137	519826.06	2231551.92	Картометрический	5.00	-
138	519834.00	2231602.84	Картометрический	5.00	-
139	519834.44	2231606.60	Картометрический	5.00	-
140	519838.15	2231638.59	Картометрический	5.00	-
141	519842.01	2231671.81	Картометрический	5.00	-
142	519842.24	2231684.26	Картометрический	5.00	-
143	519842.72	2231709.65	Картометрический	5.00	-
144	519843.17	2231733.43	Картометрический	5.00	-
145	519841.89	2231750.01	Картометрический	5.00	-
146	519837.37	2231808.51	Картометрический	5.00	-
147	519837.17	2231811.08	Картометрический	5.00	-
148	519829.48	2231874.54	Картометрический	5.00	-
149	519812.02	2231883.65	Картометрический	5.00	-
150	519816.64	2231849.12	Картометрический	5.00	-
151	519819.37	2231828.88	Картометрический	5.00	-
152	519824.04	2231737.01	Картометрический	5.00	-
153	519823.75	2231670.93	Картометрический	5.00	-
154	519814.70	2231606.21	Картометрический	5.00	-
155	519760.69	2231278.16	Картометрический	5.00	-
156	519753.96	2231245.23	Картометрический	5.00	-
157	519716.96	2231064.04	Картометрический	5.00	-
158	519488.79	2230038.87	Картометрический	5.00	-
159	519456.23	2229890.33	Картометрический	5.00	-
160	519441.23	2229807.62	Картометрический	5.00	-
161	519424.06	2229699.83	Картометрический	5.00	-
162	519406.12	2229590.14	Картометрический	5.00	-
163	519403.50	2229576.28	Картометрический	5.00	-
164	519398.61	2229550.41	Картометрический	5.00	-
165	519371.76	2229369.10	Картометрический	5.00	-
166	519363.85	2229178.45	Картометрический	5.00	-
167	519364.66	2228880.53	Картометрический	5.00	-
168	519352.07	2228703.37	Картометрический	5.00	-
169	519333.51	2228592.59	Картометрический	5.00	-
170	519271.15	2228320.97	Картометрический	5.00	-
171	519247.06	2228189.82	Картометрический	5.00	-
172	519238.06	2228150.88	Картометрический	5.00	-
173	519223.20	2228091.62	Картометрический	5.00	-
174	519205.01	2228052.98	Картометрический	5.00	-

1	2	3	4	5	6
175	519181.57	2228019.02	Картометрический	5.00	-
176	519147.29	2227978.85	Картометрический	5.00	-
177	519118.78	2227952.13	Картометрический	5.00	-
178	519072.11	2227915.19	Картометрический	5.00	-
179	518968.22	2227839.45	Картометрический	5.00	-
180	518948.93	2227828.01	Картометрический	5.00	-
181	518924.58	2227816.25	Картометрический	5.00	-
182	518894.27	2227805.89	Картометрический	5.00	-
183	518854.88	2227797.32	Картометрический	5.00	-
184	518787.45	2227789.73	Картометрический	5.00	-
185	518679.66	2227783.27	Картометрический	5.00	-
186	518425.55	2227768.13	Картометрический	5.00	-
187	518213.71	2227754.89	Картометрический	5.00	-
188	518195.09	2227752.75	Картометрический	5.00	-
189	518139.22	2227741.56	Картометрический	5.00	-
190	518056.15	2227721.68	Картометрический	5.00	-
191	518052.12	2227710.10	Картометрический	5.00	-
192	518088.66	2227715.40	Картометрический	5.00	-
193	518099.86	2227712.60	Картометрический	5.00	-
194	518140.84	2227722.39	Картометрический	5.00	-
195	518195.80	2227733.63	Картометрический	5.00	-
196	518214.35	2227735.41	Картометрический	5.00	-
197	518427.01	2227748.70	Картометрический	5.00	-
198	518680.74	2227763.99	Картометрический	5.00	-
199	518787.55	2227770.29	Картометрический	5.00	-
200	518856.25	2227778.14	Картометрический	5.00	-
201	518896.56	2227786.61	Картометрический	5.00	-
202	518933.84	2227799.84	Картометрический	5.00	-
203	518965.44	2227814.35	Картометрический	5.00	-
204	519088.64	2227903.04	Картометрический	5.00	-
205	519133.14	2227937.11	Картометрический	5.00	-
206	519164.73	2227966.66	Картометрический	5.00	-
207	519199.07	2228005.83	Картометрический	5.00	-
208	519224.52	2228042.35	Картометрический	5.00	-
116	519241.56	2228077.57	Картометрический	5.00	-
209	520342.86	2233938.86	Аналитический	0.20	-
210	520224.66	2234462.44	Картометрический	5.00	-
211	520184.22	2234648.59	Картометрический	5.00	-
212	520134.55	2234871.62	Картометрический	5.00	-
213	520097.21	2235047.53	Картометрический	5.00	-
214	520084.05	2235087.64	Картометрический	5.00	-
215	520070.86	2235112.60	Картометрический	5.00	-
216	520058.58	2235129.60	Картометрический	5.00	-
217	520044.37	2235142.55	Картометрический	5.00	-
218	520017.37	2235158.56	Картометрический	5.00	-
219	519972.02	2235177.95	Картометрический	5.00	-
220	519836.39	2235227.02	Картометрический	5.00	-

1	2	3	4	5	6
221	519590.91	2235316.34	Картометрический	5.00	-
222	519404.44	2235386.00	Картометрический	5.00	-
223	519259.80	2235436.89	Картометрический	5.00	-
224	519268.14	2235414.55	Картометрический	5.00	-
225	519301.94	2235403.95	Картометрический	5.00	-
226	519350.64	2235386.00	Картометрический	5.00	-
227	519958.13	2235160.49	Картометрический	5.00	-
228	520005.81	2235139.92	Картометрический	5.00	-
229	520029.50	2235123.50	Картометрический	5.00	-
230	520040.38	2235113.94	Картометрический	5.00	-
231	520051.72	2235100.53	Картометрический	5.00	-
232	520062.25	2235082.56	Картометрический	5.00	-
233	520075.49	2235049.95	Картометрический	5.00	-
234	520082.49	2235025.06	Картометрический	5.00	-
235	520139.26	2234770.74	Картометрический	5.00	-
236	520252.04	2234262.88	Картометрический	5.00	-
237	520283.92	2234112.78	Картометрический	5.00	-
238	520315.11	2233980.66	Картометрический	5.00	-
239	520313.41	2233976.79	Картометрический	5.00	-
240	520314.33	2233970.77	Аналитический	0.20	-
241	520328.77	2233972.23	Аналитический	0.20	-
242	520338.69	2233939.12	Аналитический	0.20	-
209	520342.86	2233938.86	Аналитический	0.20	-
243	515627.13	2224106.61	Картометрический	5.00	-
244	515623.29	2224113.52	Картометрический	5.00	-
245	515611.61	2224128.16	Картометрический	5.00	-
246	515591.69	2224145.88	Картометрический	5.00	-
247	515497.83	2224206.77	Картометрический	5.00	-
248	515352.82	2224308.92	Картометрический	5.00	-
249	515187.77	2224421.91	Картометрический	5.00	-
250	515041.30	2224522.52	Картометрический	5.00	-
251	514829.51	2224666.78	Картометрический	5.00	-
252	514794.78	2224683.72	Картометрический	5.00	-
253	514792.48	2224663.25	Картометрический	5.00	-
254	514817.40	2224649.12	Картометрический	5.00	-
255	515028.78	2224505.01	Картометрический	5.00	-
256	515174.70	2224404.76	Картометрический	5.00	-
257	515340.40	2224291.77	Картометрический	5.00	-
258	515580.74	2224132.80	Картометрический	5.00	-
259	515598.46	2224118.48	Картометрический	5.00	-
260	515613.76	2224102.53	Картометрический	5.00	-
261	515614.88	2224100.71	Картометрический	5.00	-
262	515621.23	2224103.60	Картометрический	5.00	-
243	515627.13	2224106.61	Картометрический	5.00	-

3. Сведения о характерных точках части (частей) границы объекта					
Обозначение характерных точек части границы	Координаты, м		Метод определения координат характерной точки	Средняя квадратическая погрешность положения характерной точки (Mt), м	Описание обозначения точки на местности (при наличии)
	X	Y			
1	2	3	4	5	6
Часть №					
-	-	-	-	-	-

Раздел 3

Сведения о местоположении измененных (уточненных) границ объекта							
1. Система координат: -							
2. Сведения о характерных точках границ объекта							
Обозначение характерных точек границ	Существующие координаты, м		Измененные (уточненные) координаты, м		Метод определения координат характерной точки	Средняя квадратическая погрешность положения характерной точки (Mt), м	Описание обозначения точки на местности (при наличии)
	X	Y	X	Y			
1	2	3	4	5	6	7	8
-	-	-	-	-	-	-	-
3.Сведения о характерных точках части (частей) границы объекта							
Часть №							
-	-	-	-	-	-	-	-

Раздел 4

План границ объекта

Схема расположения листов плана границ объекта

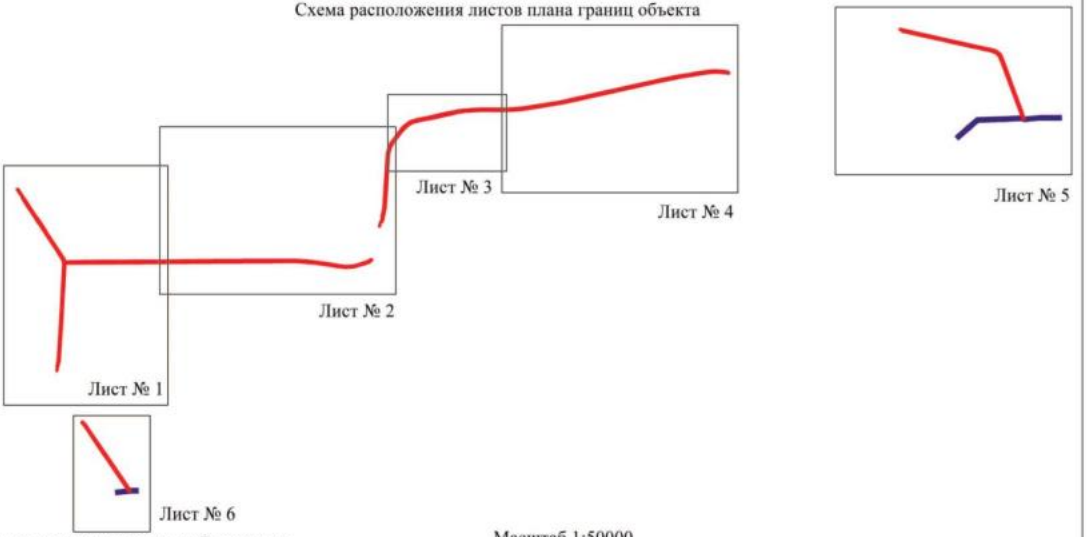

Используемые условные знаки и обозначения:

границы территориальной зоны

границы муниципального образования

Лист № 1 область и номер листа плана границ объекта

Масштаб 1:50000

Руководитель БУВО «Нормативно-проектный центр»
Подпись _____ Ю.В.Шалыгина Дата « 28 » февраля 2023 г.

Место для оттиска печати (при наличии) лица, составившего описание местоположения границ объекта

План границ объекта

Лист № 1

Масштаб 1:5000

Используемые условные знаки и обозначения:

границы территориальной зоны

характерная точка границ территориальной зоны

Руководитель БУВО «Нормативно-проектный центр»

Подпись Ю.В. Шальгина Дата «28» февраля 2023 г.

Место для оттиска печати (при наличии) лица, составившего описание местоположения границ объекта

План границ объекта

Лист № 2

Масштаб 1:5000

Используемые условные знаки и обозначения:

границы территориальной зоны

характерная точка границ территориальной зоны

Руководитель БУВО «Нормативно-проектный центр»
Подпись _____ Ю.В. Шалагина Дата «28» февраля 2023 г.

Место для оттиска печати (при наличии) лица, составившего описание местоположения границ объекта

План границ объекта

Лист № 3

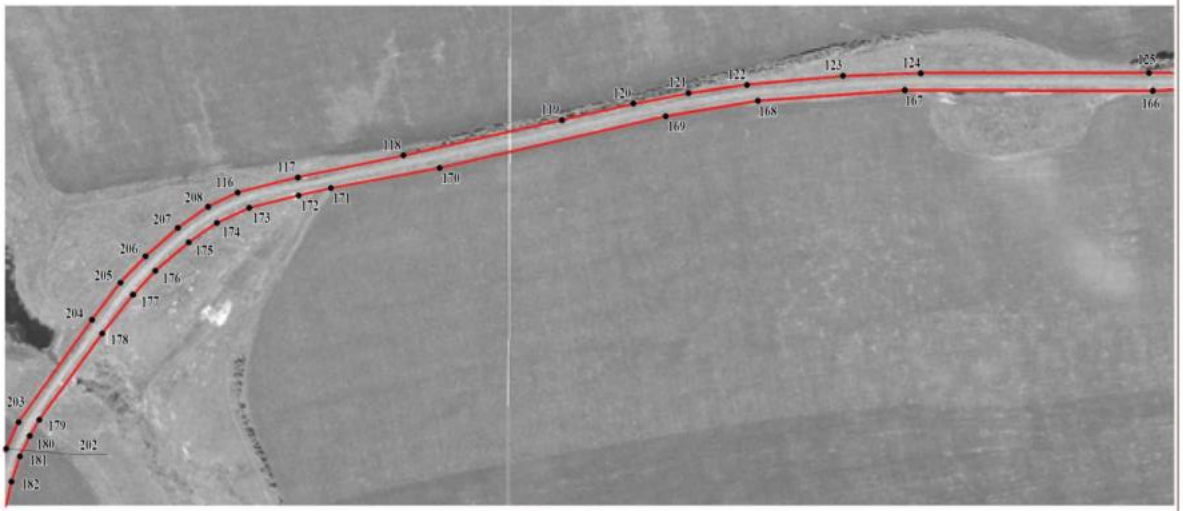

Масштаб 1:5000

Используемые условные знаки и обозначения:

границы территориальной зоны

205 характерная точка границ территориальной зоны

Руководитель БУВО «Нормативно-проектный центр»

Подпись _____ Ю.В.Шалыгина Дата « 28 » февраля 2023 г.

Место для оттиска печати (при наличии) лица, составившего описание местоположения границ объекта

План границ объекта

Лист № 4



Масштаб 1:5000

Используемые условные знаки и обозначения:

границы территориальной зоны

• 128 характерная точка границ территориальной зоны

Руководитель БУ ВО «Нормативно-проектный центр»
Подпись _____ Ю.В. Шальгина Дата « 28 » февраля 2023 г.

Место для оттиска печати (при наличии) лица, составившего описание местоположения границ объекта

План границ объекта

Лист № 5



Масштаб 1:5000

Используемые условные знаки и обозначения:

границы территориальной зоны

границы муниципального образования

199 характерная точка границ территориальной зоны

Руководитель БУВО «Нормативно-проектный центр»
Подпись Ю.В. Шальгина Дата «28» февраля 2023 г.

Место для оттиска печати (при наличии) лица, составившего описание местоположения границ объекта

План границ объекта

Лист № 6

Масштаб 1:5000

Используемые условные знаки и обозначения:

границы территориальной зоны

границы муниципального образования

250 характерная точка границ территориальной зоны

Руководитель БУВО «Нормативно-проектный центр»
Подпись _____ Ю.В.Шалыгина Дата « 28 » февраля 2023 г.

Место для оттиска печати (при наличии) лица, составившего описание местоположения границ объекта

ОПИСАНИЕ МЕСТОПОЛОЖЕНИЯ ГРАНИЦ

Зона сельскохозяйственного производства за границами населенных пунктов - СХ2

(наименование объекта, местоположение границ которого описано
(далее объект)

Раздел 1

Сведения об объекте		
№ п/п	Характеристики объекта	Описание характеристик
1	2	3
1	Местоположение объекта	Воронежская область, Терновский муниципальный район, Тамбовское сельское поселение
2	Площадь объекта ± величина погрешности определения площади (Р ± Дельта Р)	-
3	Иные характеристики объекта	-

Раздел 2

Сведения о местоположении границ объекта					
1. Система координат: МСК - 36, зона 2					
2. Сведения о характерных точках границ объекта					
Обозначение характерных точек границ	Координаты, м		Метод определения координат характерной точки	Средняя квадратическая погрешность положения характерной точки (Mt), м	Описание обозначения точки на местности (при наличии)
	X	Y			
1	2	3	4	5	6
1	517418.68	2224050.98	Аналитический	0.10	-
2	517415.20	2224056.50	Аналитический	0.10	-
3	517411.49	2224103.45	Аналитический	0.10	-
4	517413.67	2224113.56	Аналитический	0.10	-
5	517409.46	2224180.44	Аналитический	0.10	-
6	517399.49	2224281.16	Аналитический	0.10	-
7	517399.63	2224307.81	Аналитический	0.10	-
8	517348.65	2224403.82	Картометрический	5.00	-
9	517147.86	2224375.18	Картометрический	5.00	-
10	517125.73	2224347.97	Картометрический	5.00	-
11	517128.95	2224155.82	Аналитический	2.50	-
12	517127.74	2224026.89	Аналитический	2.50	-
13	517128.04	2223992.03	Аналитический	2.50	-
14	517201.31	2223992.16	Аналитический	0.10	-
15	517281.83	2223990.13	Аналитический	0.10	-
16	517347.44	2223996.23	Аналитический	0.10	-
17	517351.91	2223998.43	Аналитический	0.10	-
18	517362.73	2224000.94	Аналитический	0.10	-
19	517378.64	2224002.05	Аналитический	0.10	-
1	517418.68	2224050.98	Аналитический	0.10	-
3. Сведения о характерных точках части (частей) границы объекта					
Обозначение характерных точек части границы	Координаты, м		Метод определения координат характерной точки	Средняя квадратическая погрешность положения характерной точки (Mt), м	Описание обозначения точки на местности (при наличии)
	X	Y			
1	2	3	4	5	6
Часть №					
-	-	-	-	-	-

Раздел 3

Сведения о местоположении измененных (уточненных) границ объекта							
1. Система координат: -							
2. Сведения о характерных точках границ объекта							
Обозначение характерных точек границ	Существующие координаты, м		Измененные (уточненные) координаты, м		Метод определения координат характерной точки	Средняя квадратическая погрешность положения характерной точки (Mt), м	Описание обозначения точки на местности (при наличии)
	X	Y	X	Y			
1	2	3	4	5	6	7	8
-	-	-	-	-	-	-	-
3.Сведения о характерных точках части (частей) границы объекта							
Часть №							
-	-	-	-	-	-	-	-

Раздел 4

План границ объекта

Масштаб 1:2000

Используемые условные знаки и обозначения:

границы территориальной зоны

• 1 характерная точка границ территориальной зоны

Руководитель БУВО «Нормативно-проектный центр»
Подпись Ю.В.Шалыгина Дата « 28 » февраля 2023 г.

Место для оттиска печати (при наличии) лица, составившего описание местоположения границ объекта

ОПИСАНИЕ МЕСТОПОЛОЖЕНИЯ ГРАНИЦ

Зона ритуальных объектов за границами населенных пунктов - СН1

(наименование объекта, местоположение границ которого описано
(далее объект)

Раздел 1

Сведения об объекте		
№ п/п	Характеристики объекта	Описание характеристик
1	2	3
1	Местоположение объекта	Воронежская область, Терновский муниципальный район, Тамбовское сельское поселение
2	Площадь объекта ± величина погрешности определения площади (Р ± Дельта Р)	-
3	Иные характеристики объекта	-

Раздел 2

Сведения о местоположении границ объекта					
1. Система координат: МСК - 36, зона 2					
2. Сведения о характерных точках границ объекта					
Обозначение характерных точек границ	Координаты, м		Метод определения координат характерной точки	Средняя квадратическая погрешность положения характерной точки (Mt), м	Описание обозначения точки на местности (при наличии)
	X	Y			
1	2	3	4	5	6
1	518476.84	2226863.03	Картометрический	1.00	-
2	518471.22	2226898.47	Картометрический	1.00	-
3	518398.39	2226899.44	Картометрический	1.00	-
4	518398.20	2226861.67	Картометрический	1.00	-
1	518476.84	2226863.03	Картометрический	1.00	-
3. Сведения о характерных точках части (частей) границы объекта					
Обозначение характерных точек части границы	Координаты, м		Метод определения координат характерной точки	Средняя квадратическая погрешность положения характерной точки (Mt), м	Описание обозначения точки на местности (при наличии)
	X	Y			
1	2	3	4	5	6
Часть №					
-	-	-	-	-	-

Раздел 3

Сведения о местоположении измененных (уточненных) границ объекта							
1. Система координат: -							
2. Сведения о характерных точках границ объекта							
Обозначение характерных точек границ	Существующие координаты, м		Измененные (уточненные) координаты, м		Метод определения координат характерной точки	Средняя квадратическая погрешность положения характерной точки (Mt), м	Описание обозначения точки на местности (при наличии)
	X	Y	X	Y			
1	2	3	4	5	6	7	8
-	-	-	-	-	-	-	-
3.Сведения о характерных точках части (частей) границы объекта							
Часть №							
-	-	-	-	-	-	-	-

Раздел 4

План границ объекта



Масштаб 1:1000

Используемые условные знаки и обозначения:

	границы территориальной зоны
• 1	характерная точка границ территориальной зоны

Руководитель БУВО «Нормативно-проектный центр»
Подпись _____ Ю.В.Шалыгина Дата « 28 » февраля 2023 г.

Место для оттиска печати (при наличии) лица, составившего описание местоположения границ объекта