



**ДЕПАРТАМЕНТ
АРХИТЕКТУРЫ И ГРАДОСТРОИТЕЛЬСТВА
ВОРОНЕЖСКОЙ ОБЛАСТИ**



ПРИКАЗ

02.05.2023

№ 45-01-04/325

г. Воронеж

**Об утверждении правил землепользования и застройки
Песковского сельского поселения Поворинского муниципального
района Воронежской области**

В соответствии с Градостроительным кодексом Российской Федерации, Федеральным законом от 06.10.2003 № 131-ФЗ «Об общих принципах организации местного самоуправления в Российской Федерации», законами Воронежской области от 07.07.2006 № 61-ОЗ «О регулировании градостроительной деятельности в Воронежской области», от 20.12.2018 № 173-ОЗ «О перераспределении полномочий по утверждению правил землепользования и застройки между органами местного самоуправления поселений Воронежской области, городского округа город Нововоронеж, Борисоглебского городского округа и исполнительными органами государственной власти Воронежской области», постановлением Правительства Воронежской области от 31.12.2014 № 1240 «Об утверждении Положения о департаменте архитектуры и градостроительства Воронежской области», на основании приказа департамента архитектуры и градостроительства Воронежской области от 30.12.2019 № 45-01-04/900 «О подготовке проектов правил землепользования и застройки поселений Богучарского, Бутурлиновского, Грибановского, Калачеевского, Каменского,

Кантемировского, Нижнедевицкого, Новохопёрского, Острогожского, Петропавловского, Поворинского, Репьёвского, Россошанского, Таловского, Терновского и Эртильского муниципальных районов и Борисоглебского городского округа Воронежской области», с учетом заключения о результатах публичных слушаний от 11.01.2023

п р и к а з ы в а ю:

1. Утвердить правила землепользования и застройки Песковского сельского поселения Поворинского муниципального района Воронежской области согласно приложению к настоящему приказу.

2. Признать утратившими силу следующие решения Совета народных депутатов Песковского сельского поселения Поворинского муниципального района Воронежской области:

- от 14.02.2012 № 91 «Об утверждении Правил землепользования и застройки Песковского сельского поселения»;

- от 07.11.2012 № 127 «О внесении изменений в Правила землепользования и застройки Песковского сельского поселения, утвержденные решением от 14.02.2012 года № 91»;

- от 02.12.2013 № 205 «О внесении изменений в Правила землепользования и застройки Песковского сельского поселения, утвержденные решением от 14.02.2012 года № 91»;

- от 20.05.2014 № 231 «О внесении изменений в Правила землепользования и застройки Песковского сельского поселения, утвержденные решением от 14.02.2012 года № 91»;

- от 10.04.2015 № 294 «О внесении изменений в Правила землепользования и застройки Песковского сельского поселения, утвержденные решением от 14.02.2012 года № 91»;

- от 18.06.2015 № 307 «О внесении изменений в Правила землепользования и застройки Песковского сельского поселения, утвержденные решением от 14.02.2012 года № 91»;

- от 30.10.2015 № 8 «О внесении изменений в Правила землепользования и застройки Песковского сельского поселения, утвержденные решением от 14.02.2012 года № 91»;
- от 19.08.2016 № 64 «О внесении изменений в Правила землепользования и застройки Песковского сельского поселения, утвержденные решением от 14.02.2012 года № 91»;
- от 26.10.2016 № 71 «О внесении изменений в Правила землепользования и застройки Песковского сельского поселения, утвержденные решением от 14.02.2012 года № 91»;
- от 16.01.2018 № 2 «О внесении изменений в Правила землепользования и застройки Песковского сельского поселения, утвержденные решением от 14.02.2012 года № 91»;
- от 11.04.2018 № 11 «О внесении изменений в Правила землепользования и застройки Песковского сельского поселения, утвержденные решением от 14.02.2012 года № 91»;
- от 02.08.2018 № 21 «О внесении изменений в Правила землепользования и застройки Песковского сельского поселения, утвержденные решением от 14.02.2012 года № 91».

3. Признать утратившими силу следующие приказы департамента архитектуры и градостроительства Воронежской области:

- от 30.10.2019 № 45-01-04/666 «О внесении изменений в правила землепользования и застройки Песковского сельского поселения Поворинского муниципального района Воронежской области»;
- от 27.08.2020 № 45-01-04/648 «О внесении изменения в правила землепользования и застройки Песковского сельского поселения Поворинского муниципального района Воронежской области».

4. Контроль исполнения настоящего приказа возложить на заместителя руководителя департамента архитектуры и градостроительства

Воронежской области – начальника отдела территориального планирования
Беляеву С.М.

Руководитель департамента
архитектуры и градостроительства
Воронежской области

A handwritten signature in black ink, consisting of several loops and a long, sweeping stroke extending upwards and to the right.

А.А. Еренков

Приложение

УТВЕРЖДЕНЫ
приказом департамента
архитектуры и градостроительства
Воронежской области
от 02.05.2023 № 45-01-04/325

**ПРАВИЛА ЗЕМЛЕПОЛЬЗОВАНИЯ И ЗАСТРОЙКИ
ПЕСКОВСКОГО СЕЛЬСКОГО ПОСЕЛЕНИЯ
ПОВОРИНСКОГО МУНИЦИПАЛЬНОГО РАЙОНА
ВОРОНЕЖСКОЙ ОБЛАСТИ**

**ЧАСТЬ I. ПОРЯДОК ПРИМЕНЕНИЯ ПРАВИЛ
ЗЕМЛЕПОЛЬЗОВАНИЯ И ЗАСТРОЙКИ И ВНЕСЕНИЯ В НИХ
ИЗМЕНЕНИЙ**

Раздел I. Общие положения

1. Предмет регулирования и цели подготовки правил землепользования и застройки Песковского сельского поселения Поворинского муниципального района Воронежской области

1. Правила землепользования и застройки Песковского сельского поселения Поворинского муниципального района Воронежской области (далее – Правила) являются документом градостроительного зонирования, который утверждается нормативным правовым актом департамента архитектуры и градостроительства Воронежской области и в котором устанавливаются территориальные зоны, градостроительные регламенты, порядок применения такого документа и порядок внесения в него изменений.

2. Правила разработаны в соответствии с Градостроительным кодексом Российской Федерации (далее – ГрК РФ), Земельным кодексом Российской Федерации, Федеральным законом от 06.10.2003 № 131-ФЗ «Об общих принципах организации местного самоуправления в Российской Федерации», иными нормативными правовыми актами Российской Федерации, Воронежской области, муниципальными правовыми актами

муниципального образования с учетом положений нормативных актов и документов, определяющих основные направления социально-экономического и градостроительного развития муниципального образования, а также сведений Единого государственного реестра недвижимости, сведений, документов и материалов, содержащихся в государственных информационных системах обеспечения градостроительной деятельности.

3. Правила разработаны в целях:

- создания условий для устойчивого развития территории муниципального образования, сохранения окружающей среды и объектов культурного наследия;
- создания условий для планировки территории муниципального образования;
- обеспечения прав и законных интересов физических и юридических лиц, в том числе правообладателей земельных участков и объектов капитального строительства;
- создания условий для привлечения инвестиций, в том числе путем предоставления возможности выбора наиболее эффективных видов разрешенного использования земельных участков и объектов капитального строительства.

2. Основные понятия, используемые в Правилах

В настоящих Правилах используются основные понятия, установленные законодательством Российской Федерации.

3. Сфера применения Правил

1. Действие настоящих Правил распространяется на всю территорию Песковского сельского поселения Поворинского муниципального района Воронежской области. Правила обязательны для соблюдения органами государственной власти, органами местного самоуправления, физическими и юридическими лицами, при осуществлении

ими градостроительной деятельности на территории Песковского сельского поселения Поворинского муниципального района Воронежской области.

2. Настоящие Правила применяются наряду с:

– техническими регламентами и иными обязательными требованиями, установленными в соответствии с законодательством в целях обеспечения безопасности жизни и здоровья людей, надежности и безопасности зданий, строений и сооружений, сохранения окружающей природной среды и объектов культурного наследия;

– региональными и местными нормативами градостроительного проектирования.

4. Содержание и порядок применения Правил

1. Правила включают в себя:

- 1) порядок их применения и внесения изменений в Правила;
- 2) карту градостроительного зонирования;
- 3) градостроительные регламенты.

Обязательным приложением к настоящим Правилам являются сведения о границах территориальных зон, которые должны содержать графическое описание местоположения границ территориальных зон, перечень координат характерных точек этих границ в системе координат, используемой для ведения Единого государственного реестра недвижимости.

2. Порядок применения Правил и внесения в них изменений включает в себя положения:

1) о регулировании землепользования и застройки;

2) об изменении видов разрешенного использования земельных участков и объектов капитального строительства физическими и юридическими лицами;

3) о подготовке документации по планировке территории органами местного самоуправления;

4) о проведении общественных обсуждений или публичных слушаний по вопросам землепользования и застройки;

- 5) о внесении изменений в Правила;
- 6) о регулировании иных вопросов землепользования и застройки.

5. Использование объектов недвижимости, не соответствующих настоящим Правилам

1. Земельные участки или объекты капитального строительства, виды разрешенного использования, предельные (минимальные и (или) максимальные) размеры и предельные параметры которых не соответствуют градостроительному регламенту, могут использоваться без установления срока приведения их в соответствие с градостроительным регламентом, за исключением случаев, если использование таких земельных участков и объектов капитального строительства опасно для жизни или здоровья человека, для окружающей среды, объектов культурного наследия.

2. Реконструкция указанных в подпункте 1 настоящего пункта объектов капитального строительства может осуществляться только путем приведения таких объектов в соответствие с градостроительным регламентом или путем уменьшения их несоответствия предельным параметрам разрешенного строительства, реконструкции. Изменение видов разрешенного использования указанных земельных участков и объектов капитального строительства может осуществляться путем приведения их в соответствие с видами разрешенного использования земельных участков и объектов капитального строительства, установленными градостроительным регламентом.

3. В случае если использование указанных в подпункте 1 настоящего пункта земельных участков и объектов капитального строительства продолжается и опасно для жизни или здоровья человека, для окружающей среды, объектов культурного наследия, в соответствии с федеральными законами может быть наложен запрет на использование таких земельных участков и объектов.

6. Открытость и доступность информации о землепользовании и застройке

1. Настоящие Правила являются открытыми и общедоступными.
2. Настоящие Правила подлежат опубликованию в порядке, установленном для официального опубликования нормативных правовых актов Воронежской области, и размещению в федеральной государственной информационной системе территориального планирования и в государственной информационной системе обеспечения градостроительной деятельности.

Раздел 2. Положения о регулировании землепользования и застройки

7. Перераспределение полномочий между органами местного самоуправления Песковского сельского поселения Поворинского муниципального района Воронежской области и департаментом архитектуры и градостроительства Воронежской области

1. На основании Закона Воронежской области от 20.12.2018 № 173-ОЗ «О перераспределении полномочий по утверждению правил землепользования и застройки между органами местного самоуправления поселений Воронежской области, городского округа город Нововоронеж, Борисоглебского городского округа и исполнительными органами государственной власти Воронежской области» (далее – Закон Воронежской области) и в соответствии со статьей 8.2 ГрК РФ, частью 3 статьи 6 Федерального закона от 21.12.2021 № 414-ФЗ «Об общих принципах организации публичной власти в субъектах Российской Федерации», частью 1.2 статьи 17 Федерального закона от 06.10.2003 № 131-ФЗ «Об общих принципах организации местного самоуправления в Российской Федерации» полномочия по утверждению Правил перераспределены между органами местного самоуправления Песковского сельского поселения Поворинского муниципального района Воронежской области и департаментом архитектуры и градостроительства Воронежской области (далее – Уполномоченный орган) на срок, установленный Законом Воронежской области.

2. После истечения срока, указанного в Законе Воронежской области, полномочия Уполномоченного органа, предусмотренные настоящими Правилами, осуществляются органами местного самоуправления Песковского сельского поселения Поворинского муниципального района Воронежской области в соответствии с требованиями ГрК РФ.

8. Полномочия Уполномоченного органа по вопросам землепользования и застройки

1. Полномочия Уполномоченного органа по вопросам землепользования и застройки включают:

1) принятие решений о подготовке проекта Правил, о подготовке проекта о внесении изменений в Правила;

2) утверждение Правил, утверждение внесения изменений в Правила;

3) принятие решений о предоставлении разрешений на условно разрешенный вид использования объектов капитального строительства или земельного участка;

4) принятие решений о предоставлении разрешения на отклонение от предельных параметров разрешенного строительства, реконструкции объектов капитального строительства;

5) иные полномочия в соответствии с действующим законодательством.

9. Комиссия по подготовке проектов Правил

1. Комиссия по подготовке проектов правил землепользования и застройки поселений Воронежской области, городского округа город Нововоронеж, Борисоглебского городского округа (далее – Комиссия) является специально созданным постоянно действующим коллегиальным органом при Уполномоченном органе в целях реализации полномочий, указанных в пункте 8 настоящих Правил, перераспределенных в

соответствии с Законом Воронежской области и обеспечения выполнения задач градостроительного зонирования.

2. Комиссия создается и прекращает свою деятельность приказом Уполномоченного органа.

3. Состав и порядок деятельности Комиссии утверждается приказом Уполномоченного органа.

Раздел 3. Положения об изменении видов разрешенного использования земельных участков и объектов капитального строительства физическими и юридическими лицами

10. Изменение видов разрешенного использования земельных участков и объектов капитального строительства

1. Для каждой из установленных настоящими Правилами территориальных зон могут устанавливаться основные, условно разрешенные и вспомогательные виды разрешенного использования земельных участков и объектов капитального строительства.

2. Изменение одного вида разрешенного использования земельных участков и объектов капитального строительства на другой вид такого использования осуществляется в соответствии с градостроительным регламентом при условии соблюдения требований технических регламентов.

3. Основные и вспомогательные виды разрешенного использования земельных участков и объектов капитального строительства правообладателями земельных участков и объектов капитального строительства, за исключением органов государственной власти, органов местного самоуправления, государственных и муниципальных учреждений, государственных и муниципальных унитарных предприятий, выбираются самостоятельно без дополнительных разрешений и согласования.

4. Решения об изменении одного вида разрешенного использования земельных участков и объектов капитального строительства, расположенных на землях, на которые действие градостроительных регламентов не

распространяется или для которых градостроительные регламенты не устанавливаются, на другой вид такого использования принимаются в соответствии с федеральными законами.

11. Предоставление разрешения на условно разрешенный вид использования земельного участка или объекта капитального строительства

1. Физическое или юридическое лицо, заинтересованное в предоставлении разрешения на условно разрешенный вид использования земельного участка или объекта капитального строительства (далее - разрешение на условно разрешенный вид использования), направляет заявление о предоставлении разрешения на условно разрешенный вид использования в Комиссию. Заявление о предоставлении разрешения на условно разрешенный вид использования может быть направлено в форме электронного документа, подписанного электронной подписью в соответствии с требованиями Федерального закона от 06.04.2011 № 63-ФЗ «Об электронной подписи».

2. Порядок предоставления разрешения на условно разрешенный вид использования земельного участка или объекта капитального строительства определен статьей 39 ГрК РФ.

3. Проект решения о предоставлении разрешения на условно разрешенный вид использования подлежит рассмотрению на общественных обсуждениях или публичных слушаниях, проводимых в порядке, установленном статьей 5.1 ГрК РФ, с учетом положений статьи 39 ГрК РФ.

12. Предоставление разрешения на отклонение от предельных параметров разрешенного строительства, реконструкции объектов капитального строительства

1. Правообладатели земельных участков, размеры которых меньше установленных градостроительным регламентом минимальных размеров земельных участков либо конфигурация, инженерно-геологические или иные характеристики которых неблагоприятны для застройки, вправе обратиться за разрешениями на отклонение от предельных параметров разрешенного

строительства, реконструкции объектов капитального строительства (далее также – разрешение на отклонение от предельных параметров).

2. Правообладатели земельных участков вправе обратиться за разрешениями на отклонение от предельных параметров разрешенного строительства, реконструкции объектов капитального строительства, если такое отклонение необходимо в целях однократного изменения одного или нескольких предельных параметров разрешенного строительства, реконструкции объектов капитального строительства, установленных градостроительным регламентом для конкретной территориальной зоны, не более чем на десять процентов.

3. Порядок предоставления разрешения на отклонение от предельных параметров определен статьей 40 ГрК РФ.

4. Проект решения о предоставлении разрешения на отклонение от предельных параметров подлежит рассмотрению на общественных обсуждениях или публичных слушаниях, проводимых в порядке, установленном статьей 5.1 ГрК РФ, с учетом положений статьи 39 ГрК РФ, за исключением случая, указанного в части 1.1 статьи 40 ГрК РФ.

Раздел 4. Положения о подготовке документации по планировке территории органами местного самоуправления

13. Общие положения о подготовке документации по планировке территории

1. Подготовка документации по планировке территории осуществляется в целях обеспечения устойчивого развития территорий, в том числе выделения элементов планировочной структуры, установления границ земельных участков, установления границ зон планируемого размещения объектов капитального строительства.

2. Подготовка документации по планировке территории осуществляется в соответствии с главой 5 ГрК РФ.

3. Состав и содержание документации по планировке территории определяется ГрК РФ.

Раздел 5. Положения о проведении общественных обсуждений или публичных слушаний по вопросам землепользования и застройки

14. Общие положения о порядке проведения общественных обсуждений или публичных слушаний в сфере градостроительной деятельности

1. В целях соблюдения права человека на благоприятные условия жизнедеятельности, прав и законных интересов правообладателей земельных участков и объектов капитального строительства по проектам правил землепользования и застройки, проектам планировки территории, проектам межевания территории, проектам, предусматривающим внесение изменений в один из указанных утвержденных документов, проектам решений о предоставлении разрешения на условно разрешенный вид использования земельного участка или объекта капитального строительства, проектам решений о предоставлении разрешения на отклонение от предельных параметров разрешенного строительства, реконструкции объектов капитального строительства в соответствии с уставом муниципального образования и (или) нормативным правовым актом представительного органа муниципального образования и с учетом положений ГрК РФ проводятся общественные обсуждения или публичные слушания, за исключением случаев, предусмотренных ГрК РФ и другими федеральными законами.

2. Порядок проведения общественных обсуждений или публичных слушаний определяется ГрК РФ, Уставом Песковского сельского поселения Поворинского муниципального района Воронежской области и (или) нормативным правовым актом представительного органа муниципального образования.

Раздел 6. Положения о внесении изменений в Правила

15. Основания и порядок внесения изменений в Правила

1. Основания для рассмотрения вопроса о внесении изменений в настоящие Правила предусмотрены статьей 33 ГрК РФ.

2. Внесение изменений в Правила осуществляется в порядке, предусмотренном статьями 31 и 32 ГрК РФ, с учетом особенностей, установленных статьей 33 ГрК РФ.

Раздел 7. Положения о регулировании иных вопросов землепользования и застройки

16. Общие принципы регулирования иных вопросов землепользования и застройки на территории Песковского сельского поселения Поворинского муниципального района Воронежской области

Иные вопросы землепользования и застройки на территории Песковского сельского поселения Поворинского муниципального района Воронежской области регулируются законодательством Российской Федерации, Воронежской области, муниципальными правовыми актами Песковского сельского поселения Поворинского муниципального района Воронежской области.

ЧАСТЬ II. КАРТА ГРАДОСТРОИТЕЛЬНОГО ЗОНИРОВАНИЯ

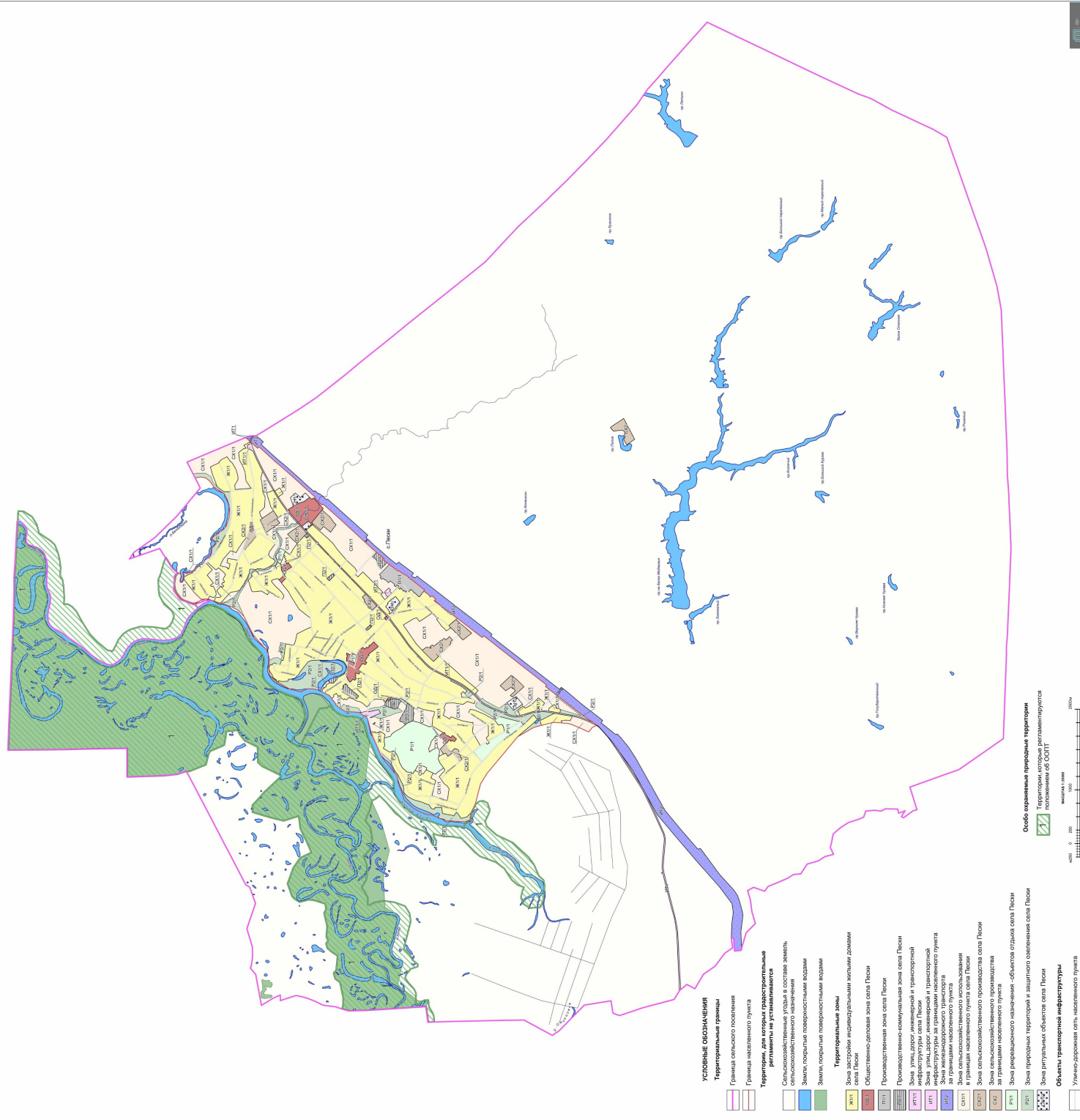
17. Карты градостроительного зонирования

1. Карта градостроительного зонирования территории Песковского сельского поселения Поворинского муниципального района Воронежской области.



ПРАВИЛА ЗЕМЛЕПОЛЬЗОВАНИЯ И ЗАСТРОЙКИ

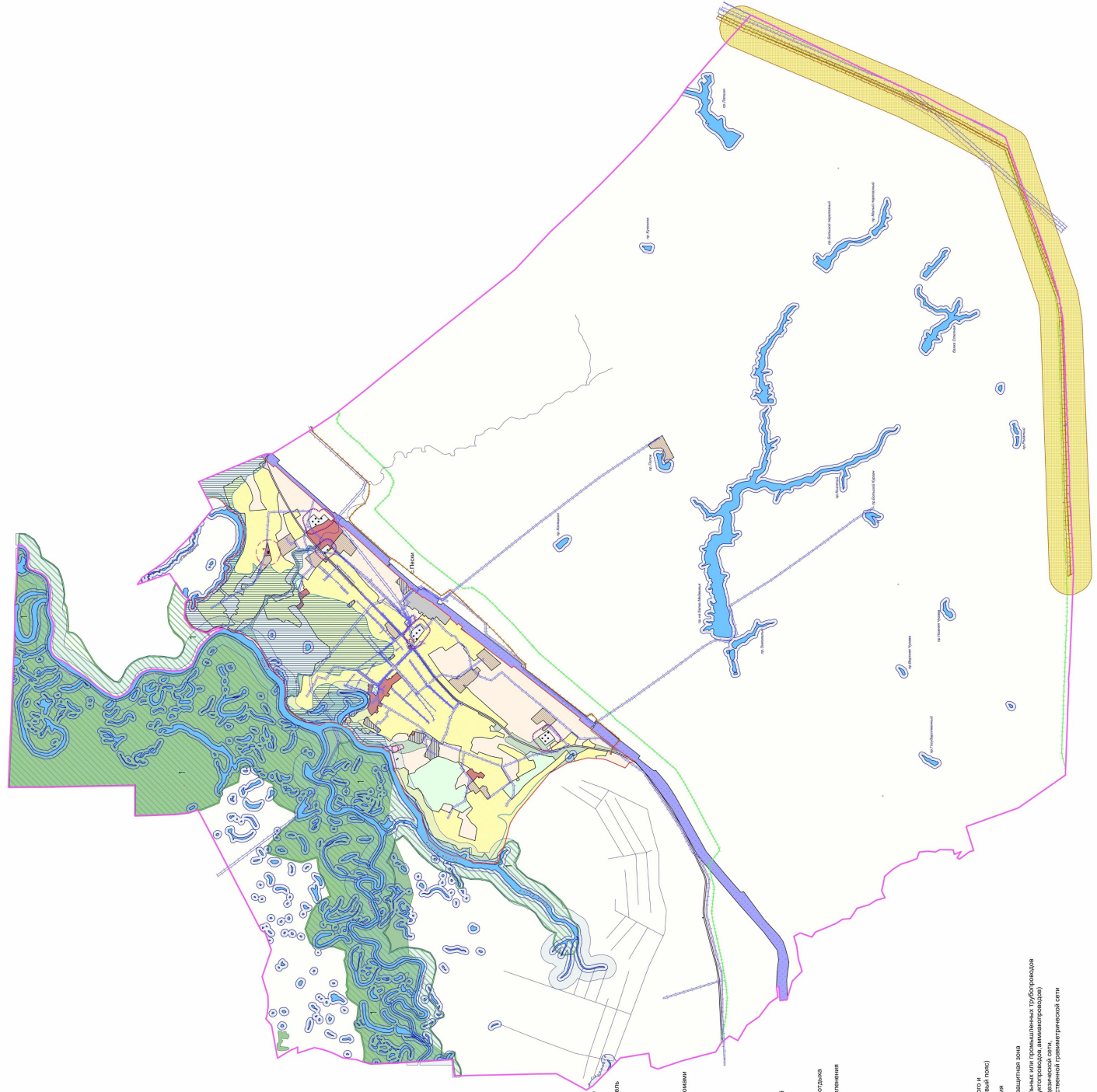
Карта градостроительного зонирования территории Песковского сельского поселения Поворинского муниципального района Воронежской области



- УСЛОВНЫЕ ОБОЗНАЧЕНИЯ**
- Территориальные границы**
- Граница сельского поселения
 - Граница населенного пункта
- Территории, для которых градостроительные регламенты не устанавливаются**
- Сельскохозяйственные земли сельскохозяйственного назначения
 - Земли подполье поверхностными водами
 - Земли подполье подземными водами
- Территориальные зоны**
- ЖИТ** - Зона застройки индивидуальных жилых домами села Пески
 - ОБЖ** - Общественно-деловая зона села Пески
 - ПРЖ** - Производственная зона села Пески
 - ПЖ** - Производственно-коммерческая зона села Пески
 - ИЖТ** - Зона застройки индивидуальной жилой и транспортной инфраструктуры села Пески
 - ИЖТ** - Зона улиц, дорог инженерной и транспортной инфраструктуры населенного пункта
 - ИЖТ** - Зона автомобильного транспорта за границами населенного пункта
 - ОСЖ** - Зона сельскохозяйственного использования
 - ОСЖ** - Зона сельскохозяйственного производства села Пески
 - ОСЖ** - Зона сельскохозяйственного производства за границами населенного пункта
 - РЖ** - Зона рекреационного назначения - объектов отдыха села Пески
 - РЖ** - Зоны придорожных территорий и защитного озеленения села Пески
 - РЖ** - Зона ритуальных объектов села Пески
- Объекты транспортной инфраструктуры**
- Улично-дорожная сеть населенного пункта
- Особо охраняемые природные территории**
- Территории, которые устанавливаются населением об ООПТ



2. Карта градостроительного зонирования с отображением зон с особыми условиями использования территории Песковского сельского поселения Поворинского муниципального района Воронежской области.



УСЛОВНЫЕ ОБОЗНАЧЕНИЯ

Территориальные границы

- Граница сельского поселения
- Граница населенного пункта

Территории, для которых градостроительные регламенты не устанавливаются

- Сельскохозяйственные угодья в составе земель сельскохозяйственного назначения
- Земли, покрытые поверхностными водами
- Земли лесного фонда

Виды территориальных зон

- Зона застройки индивидуальных жилых домов
- Общественно-деловая зона
- Зона сельскохозяйственного использования в границах населенных пунктов
- Зона сельскохозяйственного производства
- Производственная зона
- Зона для размещения объектов инженерной инфраструктуры
- Зона железнодорожного транспорта
- Зона рекреационного назначения - объектов отдыха
- Зона ритуальных объектов

Зоны с особыми условиями использования территории

- Водоохранная зона
- Прибрежная защитная полоса
- Зоны затопления и подтопления
- Охранная зона объектов электроэнергетики
- Охранная зона линий и сооружений связи
- Охранная зона трубопроводов
- Зоны санитарной охраны источников питьевого и хозяйственно-бытового водоснабжения (первый пояс)
- Защитная зона объектов культурного наследия
- Ориентировочная (критерийная) санитарно-защитная зона

Прочие объекты

- Объект культурного наследия
- Государственный природный заказник областного значения «Песковский»



2.1. На территории Песковского сельского поселения Поворинского муниципального района Воронежской области располагаются следующие особо охраняемые природные территории (далее – ООПТ):

№ п/п	Наименование ООПТ	Сведения о границах территории ООПТ	Сведения о границах охранной зоны ООПТ
1	2	3	4
1	Государственный природный заказник областного значения «Песковский»	Установлена постановлением Правительства Воронежской области от 19.10.2015 № 816 «Об образовании государственного природного заказника областного значения «Песковский»	Не установлена

Правовой режим использования земельных участков, расположенных в границах ООПТ - государственного природного заказника областного значения «Песковский» определяется постановлением Правительства Воронежской области от 19.10.2015 № 816 «Об образовании государственного природного заказника областного значения «Песковский», при этом градостроительные регламенты в отношении такой территории настоящими Правилами не устанавливаются.

2.2. На территории Песковского сельского поселения Поворинского муниципального района Воронежской области располагаются следующие объекты культурного наследия:

№ п/п	Наименование объекта культурного наследия	Сведения о границах территории объекта культурного наследия	Сведения о границах защитной зоны объекта культурного наследия	Сведения о границах зоны охраны объекта культурного наследия
1	2	3	4	5
1	Церковь Вознесения	Не установлена	Установлена приказом управления по охране объектов культурного наследия Воронежской области от 19.11.2019 № 71-01-07/296 «Об утверждении графического описания местоположения границ (с перечнем координат	Не установлена

№ п/п	Наименование объекта культурного наследия	Сведения о границах территории объекта культурного наследия	Сведения о границах защитной зоны объекта культурного наследия	Сведения о границах зоны охраны объекта культурного наследия
1	2	3	4	5
			характерных точек этих границ) защитных зон объектов культурного наследия, расположенных на территории Воронежской области»	
2	Воинское кладбище	Не установлена	Не устанавливается*	Не установлена

* в соответствии со ст. 34.1. Федерального закона от 25.06.2002 № 73-ФЗ «Об объектах культурного наследия (памятниках истории и культуры) народов Российской Федерации».

18. Перечень территориальных зон, установленных на карте градостроительного зонирования

1. Порядок установления территориальных зон определен статьей 34 ГрК РФ. На карте градостроительного зонирования установлены следующие виды территориальных зон:

Наименование территориальной зоны	Кодовое обозначение территориальной зоны
1	2
Жилые зоны	
Зона застройки индивидуальными жилыми домами	Ж1
Общественно-деловые зоны	
Общественно-деловая зона	ОД
Производственные и коммунально-складские зоны	
Производственная зона	П1
Производственно-коммунальная зона	П2
Зоны инженерной и транспортной инфраструктуры	
Зона улиц, дорог, инженерной и транспортной инфраструктуры	ИТ1
Зона железнодорожного транспорта	ИТ2
Зоны сельскохозяйственного использования	
Зона сельскохозяйственного использования в границах населенных пунктов	СХ1
Зона сельскохозяйственного производства	СХ2
Зоны рекреационного назначения	
Зона рекреационного назначения - объектов отдыха	Р1
Зона природных территорий и защитного озеленения	Р2
Зоны специального назначения	
Зона ритуальных объектов	СН1

2. Настоящими Правилами на территории Песковского сельского поселения Поворинского муниципального района Воронежской области установлены следующие территориальные зоны:

Наименование территориальной зоны	Кодовое обозначение территориальной зоны
1	2
Жилые зоны	
Зона застройки индивидуальными жилыми домами села Пески	Ж1/1
Общественно-деловые зоны	
Общественно-деловая зона села Пески	ОД/1
Производственные и коммунально-складские зоны	
Производственная зона села Пески	П1/1
Производственно-коммунальная зона села Пески	П2/1
Зоны инженерной и транспортной инфраструктуры	
Зона улиц, дорог, инженерной и транспортной инфраструктуры села Пески	ИТ1/1
Зона улиц, дорог, инженерной и транспортной инфраструктуры за границами населенного пункта	ИТ1
Зона железнодорожного транспорта за границами населенного пункта	ИТ2
Зоны сельскохозяйственного использования	
Зона сельскохозяйственного использования в границах населенного пункта села Пески	СХ1/1
Зона сельскохозяйственного производства села Пески	СХ2/1
Зона сельскохозяйственного производства за границами населенного пункта	СХ2
Зоны рекреационного назначения	
Зона рекреационного назначения - объектов отдыха села Пески	Р1/1
Зона природных территорий и защитного озеленения села Пески	Р2/1
Зоны специального назначения	
Зона ритуальных объектов села Пески	СН1/1

3. Сведения о границах территориальных зон, содержащие графическое описание местоположения границ территориальных зон, перечень координат характерных точек границ территориальных зон села Пески, являются приложением № 1 к настоящим Правилам.

4. Сведения о границах территориальных зон, содержащие графическое описание местоположения границ территориальных зон, перечень координат характерных точек границ территориальных зон, расположенных за границами населенного пункта на территории Песковского сельского поселения, являются приложением № 2 к настоящим Правилам.

ЧАСТЬ III. ГРАДОСТРОИТЕЛЬНЫЕ РЕГЛАМЕНТЫ

19. Общие положения о градостроительном регламенте

1. Градостроительным регламентом определяется правовой режим земельных участков, равно как всего, что находится над и под поверхностью земельных участков и используется в процессе их застройки и последующей эксплуатации объектов капитального строительства.

2. Действие градостроительного регламента распространяется в равной мере на все земельные участки и объекты капитального строительства, расположенные в пределах границ территориальной зоны, обозначенной на карте градостроительного зонирования.

3. Земли и земельные участки, на которые действие градостроительных регламентов не распространяется или для которых градостроительные регламенты не устанавливаются, определены статьей 36 ГрК РФ.

20. Виды разрешенного использования

1. Разрешенное использование земельных участков и объектов капитального строительства может быть следующих видов:

- основные виды разрешенного использования;
- условно разрешенные виды использования;
- вспомогательные виды разрешенного использования,

допустимые только в качестве дополнительных по отношению к основным видам разрешенного использования и условно разрешенным видам использования и осуществляемые совместно с ними.

2. Виды разрешенного использования (далее – ВРИ) земельных участков в настоящих Правилах определяются в соответствии с приказом Федеральной службы государственной регистрации, кадастра и картографии от 10.11.2020 № П/0412 «Об утверждении классификатора видов разрешенного использования земельных участков».

**21. Градостроительные регламенты территориальных зон
1. Градостроительный регламент территориальной зоны Ж1/1**

№ п/п	Код ВРИ	Наименование ВРИ	Пределы (минимальные и (или) максимальные) размеры земельных участков, в том числе их площадь, м2		Максимальный процент застройки в границах земельного участка	Пределы количество этажей или предельная высота зданий, строений, сооружений	Минимальные отступы от границ земельных участков в целях определения мест допустимого размещения зданий, строений, сооружений, за пределами которых запрещено строительство зданий, строений, сооружений	
			min	max				
1	2	3	4	5	6	7	8	
ОСНОВНЫЕ ВИДЫ РАЗРЕШЕННОГО ИСПОЛЬЗОВАНИЯ ЗЕМЕЛЬНЫХ УЧАСТКОВ И ОБЪЕКТОВ КАПИТАЛЬНОГО СТРОИТЕЛЬСТВА								
1	2.1	Для индивидуального жилищного строительства	400	5000	50%	3 этажа*	3 метра**	
2	2.3	Блокированная жилая застройка	80	3000	50%	3 этажа*	3 метра**; 0 метров – при примыкании к соседним зданиям	
3	2.2	Для ведения личного подсобного хозяйства (приусадебный земельный участок)	300	5000	30%	3 этажа*	3 метра**	
4	1.19	Сеношение	600	50000	0%			
5	1.20	Выпас сельскохозяйственных животных	300	50000	0%			
6	2.7.2	Размещение гаражей для собственных нужд	не подлежат установлению					
7	3.1.1	Предоставление коммунальных услуг	не подлежат установлению		не подлежат установлению			
8	3.1.2	Административные здания организаций, обеспечивающих предоставление коммунальных услуг	не подлежат установлению		60%	3 этажа	3 метра	
9	3.2.2	Оказание социальной помощи населению	не подлежат установлению		60%	3 этажа	3 метра	
10	3.2.3	Оказание услуг связи	не подлежат установлению		60%	3 этажа	3 метра	
11	3.4.1	Амбулаторно-поликлиническое обслуживание	не подлежат установлению		60%	3 этажа	3 метра	

№ п/п	Код ВРИ	Наименование ВРИ	Предельные (минимальные и (или) максимальные) размеры земельных участков, в том числе их площадь, м2		Максимальный процент застройка в границах земельного участка	Предельное количество этажей или предельная высота зданий, строений, сооружений	Минимальные отступы от границ земельных участков в целях определения мест допустимого размещения зданий, строений, сооружений, за пределами которых запрещено строительство зданий, строений, сооружений
			min	max			
1	2	3	4	5	6	7	8
12	3.5.1	Дошкольное, начальное и среднее общее образование	не подлежат установлению	не подлежат установлению	не подлежат установлению	4 этажа	3 метра
13	3.6.2.	Парки культуры и отдыха	не подлежат установлению	не подлежат установлению	не подлежат установлению		
14	5.1.3	Площадки для занятий спортом	не подлежат установлению	не подлежат установлению	не подлежат установлению		
15	9.3	Историко-культурная деятельность	не подлежат установлению	не подлежат установлению	не подлежат установлению		
16	12.0	Земельные участки (территории) общего пользования	не подлежат установлению	не подлежат установлению	не подлежат установлению		
17	12.0.1	Улично-дорожная сеть	не подлежат установлению	не подлежат установлению	не подлежат установлению		
18	12.0.2	Благоустройство территории	не подлежат установлению	не подлежат установлению	не подлежат установлению		
УСЛОВНО РАЗРЕШЕННЫЕ ВИДЫ ИСПОЛЬЗОВАНИЯ ЗЕМЕЛЬНЫХ УЧАСТКОВ И ОБЪЕКТОВ КАПИТАЛЬНОГО СТРОИТЕЛЬСТВА							
19	2.1.1	Малоэтажная многоквартирная жилая застройка	600	не подлежат установлению	45%	4 этажа	6 метров
20	2.7.1	Хранение автотранспорта	не подлежат установлению	не подлежат установлению	не подлежат установлению		
21	3.3	Бытовое обслуживание	200	5000	60%	3 этажа	3 метра
22	3.6.1	Объекты культурно-досуговой деятельности	200	5000	60%	3 этажа	3 метра
23	3.7.1	Обслуживание религиозных объектов	не подлежат установлению	не подлежат установлению	не подлежат установлению		3 метра
24	3.8.1	Государственное управление	не подлежат установлению	не подлежат установлению	60%	4 этажа	3 метра
25	3.10.1	Амбулаторное ветеринарное обслуживание	200	5000	60%	3 этажа	3 метра
26	4.1	Деловое управление	не подлежат установлению	не подлежат установлению	60%	4 этажа	3 метра
27	4.4	Магазины	200	5000	60%	3 этажа	3 метра
28	4.5	Банковская и страховая деятельность	не подлежат установлению	не подлежат установлению	60%	3 этажа	3 метра
29	4.6	Общественное питание	200	5000	50%	3 этажа	3 метра

№ п/п	Код ВРИ	Наименование ВРИ	Предельные (минимальные и (или) максимальные) размеры земельных участков, в том числе их площадь, м2		Максимальный процент застройки в границах земельного участка	Предельное количество этажей или предельная высота зданий, строений, сооружений	Минимальные отступы от границ земельных участков в целях определения мест допустимого размещения зданий, строений, сооружений, за пределами которых запрещено строительство зданий, строений, сооружений
			min	max			
1	2	3	4	5	6	7	8
30	4.7	Гостиничное обслуживание	600	не подлежат установлению	45%	4 этажа	6 метров
31	4.9	Службные гаражи	не подлежат установлению	5000	60%	не подлежит установлению	3 метра
32	5.1.2	Обеспечение занятий спортом в помещениях	не подлежат установлению	не подлежат установлению	45%	не подлежит установлению	3 метра
33	6.4	Пищевая промышленность	не подлежат установлению	5000	не подлежит установлению	15 метров	3 метра
34	8.3	Обеспечение внутреннего двороворядка	не подлежат установлению	не подлежат установлению	не подлежит установлению	не подлежит установлению	3 метра
35	13.1	Ведение огородинчества	100	4500	0%	не подлежит установлению	
36	13.2	Ведение садоводства	400	2000	30%	3 этажа	3 метра

* для вспомогательных видов – 1 этаж.

** от вспомогательных видов – 1 метр.

Не допускается размещать со стороны улицы вспомогательные строения, за исключением гаражей. Допускается блокировка хозяйственных построек на смежных земельных участках по взаимному согласию домовладельцев с учетом требований пожарной безопасности.

Ограничения использования земельных участков и объектов капитального строительства в зонах с особыми условиями использования территории устанавливаются в соответствии с законодательством Российской Федерации. Перечень зон с особыми условиями использования территории использования территории и основания установления ограничений приведены в пункте 22 настоящих Правил.

2. Градостроительный регламент территориальной зоны ОД/1

№ п/п	Код ВРИ	Наименование ВРИ	Пределы (минимальные и (или) максимальные) размеры земельных участков, в том числе их площадь, м ²		6	7	8
			min	max			
1	2	3	4	5	6	7	8
ОСНОВНЫЕ ВИДЫ РАЗРЕШЕННОГО ИСПОЛЬЗОВАНИЯ ЗЕМЕЛЬНЫХ УЧАСТКОВ И ОБЪЕКТОВ КАПИТАЛЬНОГО СТРОИТЕЛЬСТВА							
1	3.1.1	Предоставление коммунальных услуг	не подлежат установлению	5000		не подлежат установлению	
2	3.1.2	Административные здания организаций, обеспечивающих предоставление коммунальных услуг	не подлежат установлению		60%	не подлежат установлению	3 метра
3	3.2.1	Дома социального обслуживания	не подлежат установлению		60%	не подлежат установлению	6 метров
4	3.2.2	Оказание социальной помощи населению	не подлежат установлению		60%	не подлежат установлению	6 метров
5	3.2.3	Оказание услуг связи	не подлежат установлению		60%	не подлежат установлению	6 метров
6	3.3	Бытовое обслуживание	200	не подлежат установлению	60%	не подлежат установлению	6 метров
7	3.4.1	Амбулаторно-поликлиническое обслуживание	не подлежат установлению			не подлежат установлению	6 метров
8	3.4.2	Стационарное медицинское обслуживание	не подлежат установлению		45%	не подлежат установлению	6 метров
9	3.5.1	Дошкольное, начальное и среднее общее образование	не подлежат установлению			не подлежат установлению	6 метров
10	3.6.1	Объекты культурно-досуговой деятельности	не подлежат установлению		60%	не подлежат установлению	6 метров
11	3.6.2.	Парки культуры и отдыха	не подлежат установлению			не подлежат установлению	6 метров
12	3.7.1	Осушительные религиозных обрядов	не подлежат установлению			не подлежат установлению	6 метров

Минимальные отступы от границ земельных участков в целях определения мест допустимого размещения зданий, строений, сооружений, за пределами которых запрещено строительство зданий, строений, сооружений

Максимальный процент застройки в границах земельного участка

Пределное количество этажей или предельная высота зданий, строений, сооружений

№ п/п	Код ВРИ	Наименование ВРИ	Предельные (минимальные и (или) максимальные) размеры земельных участков, в том числе их площадь, м ²		Максимальный процент застройки в границах земельного участка	Предельное количество этажей или предельная высота зданий, строений, сооружений	Минимальные отступы от границ земельных участков в целях определения мест допустимого размещения зданий, строений, сооружений, за пределами которых запрещено строительство зданий, строений, сооружений	
			min	max				
1	2		4	5	6	7	8	
13	3.7.2	Религиозное управление и образование	не подлежат установлению					6 метров
14	3.8.1	Государственное управление	не подлежат установлению					6 метров
15	3.10.1	Амбулаторное ветеринарное обслуживание	не подлежат установлению					3 метра
16	4.1	Деловое управление	не подлежат установлению					6 метров
17	4.2	Объекты торговли (торговые центры, торгово-развлекательные центры (комплексы))	2300	не подлежат установлению	40%	не подлежат установлению	6 метров	
18	4.3	Рынки	не подлежат установлению					6 метров
19	4.4	Магазины	200	не подлежат установлению	60%	не подлежат установлению	3 метра	
20	4.5	Банковская и страховая деятельность	не подлежат установлению					6 метров
21	4.6	Общественное питание	400	не подлежат установлению	50%	не подлежат установлению	6 метров	
22	4.7	Гостиничное обслуживание	600	не подлежат установлению	45%	не подлежат установлению	6 метров	
23	4.8.1	Развлекательные мероприятия	не подлежат установлению					6 метров
24	4.9	Служебные гаражи	не подлежат установлению					3 метра
25	4.10	Выставочно-ярмарочная деятельность	800	не подлежат установлению	45%	не подлежат установлению	6 метров	
26	5.1.1	Обеспечение спортивно-	не подлежат установлению					6 метров

№ п/п	Код ВРИ	Наименование ВРИ	Предельные (минимальные и (или) максимальные) размеры земельных участков, в том числе их площадь, м ²		Максимальный процент застройки в границах земельного участка	Предельное количество этажей или предельная высота зданий, строений, сооружений	Минимальные отступы от границ земельных участков в целях определения мест допустимого размещения зданий, строений, сооружений, за пределами которых запрещено строительство зданий, строений, сооружений
			min	max			
1	2	3	4	5	6	7	8
27	5.1.2	здешних мероприятий	не подлежат установлению		45%	не подлежат установлению	6 метров
28	5.1.3	Обеспечение занятий спортом в помещениях	не подлежат установлению				
29	8.3	Площадки для занятий спортом	не подлежат установлению				
30	9.3	Обеспечение внутреннего правопорядка	не подлежат установлению				3 метра
31	12.0	Историко-культурная ценность земельной территории (территории) общего пользования	не подлежат установлению				
32	12.0.1	Земельные участки (территории) общего пользования	не подлежат установлению				
33	12.0.2	Историко-культурная ценность земельной территории (территории) общего пользования	не подлежат установлению				
УСЛОВНО РАЗРЕШЕННЫЕ ВИДЫ ИСПОЛЬЗОВАНИЯ ЗЕМЕЛЬНЫХ УЧАСТКОВ И ОБЪЕКТОВ КАПИТАЛЬНОГО СТРОИТЕЛЬСТВА							
34	2.1	Для индивидуального жилищного строительства	300	1000	50%	3 этажа*	3 метра**
35	2.1.1	Малозатяжная многоквартирная жилая застройка	600	не подлежит установлению	45%	4 этажа	6 метров
36	2.2	Для ведения личного подсобного хозяйства (примусельный земельный участок)	300	5000	40%	3 этажа*	3 метра**
37	2.3	Блокированная жилая застройка	80	3000	50%	3 этажа*	3 метра**, 0 метров – при примыкании к соседним зданиям
38	2.5	Среднеэтажная жилая застройка	800	не подлежит установлению	40%	8 этажей	6 метров

№ п/п	Код ВРИ	Наименование ВРИ	Предельные (минимальные и (или) максимальные) размеры земельных участков, в том числе их площадь, м ²		Максимальный процент застройки в границах земельного участка	Предельное количество этажей или предельная высота зданий, строений, сооружений	Минимальные отступы от границ земельных участков в целях определения мест допустимого размещения зданий, строений, сооружений, за пределами которых запрещено строительство зданий, строений, сооружений
			min	max			
1	2	3	4	5	6	7	8
39	2.7.1	Хранение автотранспорта	не подлежат установлению				1 метр
40	2.7.2	Размещение гаражей для собственных нужд	не подлежат установлению				
41	4.9.1.3	Автомобильные мойки	не подлежат установлению			1 этаж	3 метра
42	6.4	Пищевая промышленность	400	5000	50%	15 метров	3 метра

* для вспомогательных видов – 1 этаж;

** от вспомогательных выдов – 1 метр.

Не допускается размещать со стороны улицы вспомогательные строения, за исключением гаражей. Допускается блокировка хозяйственных построек на смежных земельных участках по взаимному согласию домовладельцев с учетом требований пожарной безопасности.

Ограничения использования земельных участков и объектов капитального строительства в зонах с особыми условиями использования территории устанавливаются в соответствии с законодательством Российской Федерации. Перечень зон с особыми условиями использования территории и основания установления ограничений приведены в пункте 22 настоящих Правил.

3. Градостроительный регламент территориальной зоны П1/1

№ п/п	Код ВРИ	Наименование ВРИ	Пределы (минимальные и (или) максимальные) размеры земельных участков, в том числе их площадь, м ²		6	7	8
			min	max			
ОСНОВНЫЕ ВИДЫ РАЗРЕШЕННОГО ИСПОЛЬЗОВАНИЯ ЗЕМЕЛЬНЫХ УЧАСТКОВ И ОБЪЕКТОВ КАПИТАЛЬНОГО СТРОИТЕЛЬСТВА							
1	1.15	Хранение и переработка сельскохозяйственной продукции	не подлежат установлению		6	7	3 метра
2	1.18	Обеспечение сельскохозяйственного производства	не подлежат установлению				3 метра
3	3.1	Коммунальное обслуживание	не подлежат установлению				
4	6.4	Пищевая промышленность	не подлежат установлению				3 метра
5	6.6	Строительная промышленность	не подлежат установлению				3 метра
6	6.8	Связь	не подлежат установлению				3 метра
7	6.9	Склад	не подлежат установлению		60%	не подлежат установлению	3 метра
8	6.9.1	Складские площадки	не подлежат установлению				
9	3.3	Бытовое обслуживание	200	не подлежат установлению	60%	не подлежат установлению	3 метра
10	4.1	Деловое управление	не подлежат установлению		50%	не подлежат установлению	3 метра
11	4.4	Магазины	200	не подлежат установлению	50%	не подлежат установлению	3 метра
12	4.6	Общественное питание	400	не подлежат установлению	50%	не подлежат установлению	3 метра
13	4.9	Служебные гаражи	не подлежат установлению				3 метра
14	4.9.1.1	Заправка транспортных средств	не подлежат установлению				3 метра

Минимальные отступы от границ земельных участков в пределах определения мест размещения зданий, строений, сооружений, за пределами которых запрещено строительство зданий, строений, сооружений

Пределное количество этажей или предельная высота зданий, строений, сооружений

Максимальный процент застройки в границах земельного участка

№ п/п	Код ВРИ	Наименование ВРИ	Предельные (минимальные и (или) максимальные) размеры земельных участков, в том числе их площадь, м ²		Максимальный процент застройки в границах земельного участка	Предельное количество этажей или предельная высота зданий, строений, сооружений	Минимальные отступы от границ земельных участков в целях определения мест допустимого размещения зданий, строений, сооружений, за пределами которых запрещено строительство зданий, строений, сооружений
			min	max			
1	2	3	4	5	6	7	8
15	4.9.1.3	Автомобильные мойки	не подлежат установлению				3 метра
16	4.9.1.4	Ремонт автомобилей	не подлежат установлению				3 метра
17	12.0	Земельные участки (территории) общего пользования	не подлежат установлению				
18	12.0.1	Улично-дорожная сеть	не подлежат установлению				
19	12.0.2	Благоустройство территории	не подлежат установлению				
УСЛОВНО РАЗРЕШЕННЫЕ ВИДЫ ИСПОЛЬЗОВАНИЯ ЗЕМЕЛЬНЫХ УЧАСТКОВ И ОБЪЕКТОВ КАПИТАЛЬНОГО СТРОИТЕЛЬСТВА							
20	3.5.2	Среднее и высшее профессиональное образование	800	не подлежат установлению	45%	не подлежат установлению	3 метра
21	4.7	Гостиничное обслуживание	600	не подлежат установлению	45%	не подлежат установлению	3 метра
22	4.10	Выставочно-ярмарочная легкость	800	не подлежат установлению	45%	не подлежат установлению	6 метров
23	5.1.2	Обеспечение занятий спортом в помещениях	не подлежат установлению		45%	не подлежат установлению	3 метра
24	3.4.1	Амбулаторно-поликлиническое обслуживание	не подлежат установлению			3 этажи	3 метра
25	6.2	Тяжелая промышленность	не подлежат установлению				3 метра
26	6.11	Целлюлозно-бумажная промышленность	не подлежат установлению				3 метра
27	7.1.1	Железнодорожные пути	не подлежат установлению				

Ограничения использования земельных участков и объектов капитального строительства в зонах с особыми условиями использования территории устанавливаются в соответствии с законодательством Российской Федерации.

Перечень зон с особыми условиями использования территории и основания установления ограничений приведены в пункте 22 настоящих Правил.

4. Градостроительный регламент территориальной зоны П2/1

№ п/п	Код ВРИ	Наименование ВРИ	Предельные (минимальные и (или) максимальные) размеры земельных участков, в том числе их площадь, м ²		Максимальный процент застройки в границах земельного участка	Предельное количество этажей или предельная высота зданий, строений, сооружений	Минимальные отступы от границ земельных участков в целях определения мест допустимого размещения зданий, строений, сооружений, за пределами которых запрещено строительство зданий, строений, сооружений
			min	max			
1	2	3	4	5	6	7	8
ОСНОВНЫЕ ВИДЫ РАЗРЕШЕННОГО ИСПОЛЬЗОВАНИЯ ЗЕМЕЛЬНЫХ УЧАСТКОВ И ОБЪЕКТОВ КАПИТАЛЬНОГО СТРОИТЕЛЬСТВА							
1	1.15	Хранение и переработка сельскохозяйственной продукции	не подлежат установлению				3 метра
2	1.18	Обеспечение сельскохозяйственного производства	не подлежат установлению				3 метра
3	2.7.1	Хранение автотранспорта	не подлежат установлению				1 метр
4	3.1	Коммунальное обслуживание	не подлежат установлению				
5	3.3	Бытовое обслуживание	200	не подлежат установлению	60%	не подлежат установлению	3 метра
6	3.10	Ветеринарное обслуживание	не подлежат установлению	не подлежат установлению	60%	не подлежат установлению	3 метра
7	4.1	Деловое управление	не подлежат установлению	не подлежат установлению	60%	не подлежат установлению	3 метра
8	4.4	Магазины	200	не подлежат установлению	50%	не подлежат установлению	3 метра
9	4.9	Служебные гаражи	не подлежат установлению				3 метра
10	4.9.1.1	Заправка транспортных средств	не подлежат установлению				3 метра
11	4.9.1.3	Автомобильные мойки	не подлежат установлению				3 метра

№ п/п	Код ВРИ	Наименование ВРИ	Предельные (минимальные и (или) максимальные) размеры земельных участков, в том числе их площадь, м ²		Максимальный процент застройки в границах земельного участка	Предельное количество этажей или предельная высота зданий, строений, сооружений	Минимальные отступы от границ земельных участков в целях определения мест допустимого размещения зданий, строений, сооружений, за пределами которых запрещено строительство зданий, строений, сооружений
			min	max			
1	2	3	4	5	6	7	8
12	4.9.1.4	Ремонт автомобилей	не подлежат установлению				3 метра
13	6.4	Пищевая промышленность	не подлежат установлению				3 метра
14	6.9	Склад	не подлежат установлению		60%	не подлежат установлению	3 метра
15	6.9.1	Складские площадки	не подлежат установлению				
16	8.3	Обеспечение визуального приворожда	не подлежат установлению				3 метра
17	11.1	Общее пользование водными объектами	не подлежат установлению				
18	12.0	Земельные участки (территории) общего пользования	не подлежат установлению				
19	12.0.1	Лично-дворовая сеть	не подлежат установлению				
20	12.0.2	Благоустройство территории	не подлежат установлению				
УСЛОВНО РАЗРЕШЕННЫЕ ВИДЫ ИСПОЛЬЗОВАНИЯ ЗЕМЕЛЬНЫХ УЧАСТКОВ И ОБЪЕКТОВ КАПИТАЛЬНОГО СТРОИТЕЛЬСТВА							
21	4.3	Рынки	не подлежат установлению		45%	не подлежат установлению	3 метра
22	4.6	Общественное питание	400	не подлежат установлению	50%	не подлежат установлению	3 метра
23	6.6	Строительная промышленность	не подлежат установлению				3 метра

Ограничения использования земельных участков и объектов капитального строительства в зонах с особыми условиями использования территории устанавливаются в соответствии с законодательством Российской Федерации.

Перечень зон с особыми условиями использования территории и основания установления ограничений приведены в пункте 22 настоящих Правил.

5. Градостроительные регламенты территориальных зон ИТГ/1, ИТГ

№ п/п	Код ВРИ	Наименование ВРИ	Предельные (минимальные и (или) максимальные) размеры земельных участков, в том числе их площадь, м ²		Максимальный процент застройки в границах земельного участка	Предельное количество этажей или предельная высота зданий, строений, сооружений	Минимальные отступы от границ земельных участков в целях определения мест допустимого размещения зданий, строений, сооружений, за пределами которых запрещено строительство зданий, строений, сооружений	
			min	max				
1	2	3	4	5	6	7	8	
ОСНОВНЫЕ ВИДЫ РАЗРЕШЕННОГО ИСПОЛЬЗОВАНИЯ ЗЕМЕЛЬНЫХ УЧАСТКОВ И ОБЪЕКТОВ КАПИТАЛЬНОГО СТРОИТЕЛЬСТВА								
1	7.2.1	Размещение автомобильных дорог	не подлежат установлению					
2	7.2.3	Стоянки транспорта общего пользования	не подлежат установлению					
3	3.1.1	Предоставление коммунальных услуг	не подлежат установлению					
4	6.7	Энергетика	не подлежат установлению					3 метра
5	11.2	Специальное пользование водными объектами	не подлежат установлению					
6	11.3	Гидротехнические сооружения	не подлежат установлению					
7	12.0	Земельные участки (территории) общего пользования	не подлежат установлению					
8	12.0.1	Улично-дорожная сеть	не подлежат установлению					
9	12.0.2	Благоустройство территории	не подлежат установлению					
УСЛОВНО РАЗРЕШЕННЫЕ ВИДЫ ИСПОЛЬЗОВАНИЯ ЗЕМЕЛЬНЫХ УЧАСТКОВ И ОБЪЕКТОВ КАПИТАЛЬНОГО СТРОИТЕЛЬСТВА								
10	2.7.1	Хранение автотранспорта	не подлежат установлению					1 метр
11	4.9.1	Объекты дорожного сервиса	не подлежат установлению					3 метра
12	4.9.1.1	Заправка транспортных средств	не подлежат установлению				1 этаж	3 метра

№ п/п	Код ВРИ	Наименование ВРИ	Предельные (минимальные и (или) максимальные) размеры земельных участков, в том числе их площадь, м ²		Максимальный процент застройки в границах земельного участка	Предельное количество этажей или предельная высота зданий, строений, сооружений	Минимальные отступы от границ земельных участков в целях определения мест допустимого размещения зданий, строений, сооружений, за пределами которых запрещено строительство зданий, строений, сооружений
			min	max			
1	2	3	4	5	6	7	8
13	4.9.1.2	Обеспечение дорожного отдыха	600	не подлежит установлению	45%	3 этажа	3 метра
14	4.9.1.3	Автомобильные мойки	не подлежит установлению	не подлежит установлению		1 этаж	3 метра
15	4.9.1.4	Ремонт автомобилей	не подлежит установлению	не подлежит установлению		1 этаж	3 метра
16	7.1.1	Железнодорожные пути	не подлежит установлению	не подлежит установлению			

Ограничения использования земельных участков и объектов капитального строительства в зонах с особыми условиями использования территории устанавливаются в соответствии с законодательством Российской Федерации.

Перечень зон с особыми условиями использования территории и основания установления ограничений приведены в пункте 22 настоящих Правил.

6. Градостроительный регламент территориальной зоны ИТ2

№ п/п	Код ВРИ	Наименование ВРИ	Предельные (минимальные и (или) максимальные) размеры земельных участков, в том числе их площадь, м ²		Максимальный процент застройки в границах земельного участка	Предельное количество этажей или предельная высота зданий, строений, сооружений	Предельные отступы от границ земельных участков в целях определения мест допустимого размещения зданий, строений, сооружений, за пределами которых запрещено строительство зданий, строений, сооружений	
			min	max				
1	2	3	4	5	6	7	8	
ОСНОВНЫЕ ВИДЫ РАЗРЕШЕННОГО ИСПОЛЬЗОВАНИЯ ЗЕМЕЛЬНЫХ УЧАСТКОВ И ОБЪЕКТОВ КАПИТАЛЬНОГО СТРОИТЕЛЬСТВА								
1	7.1	Железнодорожный транспорт	не подлежат установлению					3
2	3.1.1	Предоставление коммунальных услуг	не подлежат установлению					
УСЛОВНО РАЗРЕШЕННЫЕ ВИДЫ ИСПОЛЬЗОВАНИЯ ЗЕМЕЛЬНЫХ УЧАСТКОВ И ОБЪЕКТОВ КАПИТАЛЬНОГО СТРОИТЕЛЬСТВА								
3	Не установлены							

Ограничения использования земельных участков и объектов капитального строительства в зонах с особыми условиями использования территории устанавливаются в соответствии с законодательством Российской Федерации.

Перечень зон с особыми условиями использования территории и основания установления ограничений приведены в пункте 22 настоящих Правил.

7. Градостроительный регламент территориальной зоны СХ1/1

№ п/п	Код ВРИ	Наименование ВРИ	Пределы (минимальные и (или) максимальные) размеры земельных участков, в том числе их площадь, м ²		4	5	6	7	8
			min	max					
ОСНОВНЫЕ ВИДЫ РАЗРЕШЕННОГО ИСПОЛЬЗОВАНИЯ ЗЕМЕЛЬНЫХ УЧАСТКОВ И ОБЪЕКТОВ КАПИТАЛЬНОГО СТРОИТЕЛЬСТВА									
1	1.2	Выращивание зерновых и иных сельскохозяйственных культур	не подлежат установлению						
2	1.3	Овощеводство	не подлежат установлению						
3	1.5	Садоводство	не подлежат установлению						
4	1.12	Пчеловодство	не подлежат установлению						
5	1.16	Ведение личного подсобного хозяйства на полевых участках	не подлежат установлению						
6	1.19	Сенокосение	не подлежат установлению						
7	1.20	Выпас сельскохозяйственных животных	не подлежат установлению						
8	3.1.1	Предоставление коммунальных услуг	не подлежат установлению						
9	11.0	Водные объекты	не подлежат установлению						
10	11.1	Общее пользование водными объектами	не подлежат установлению						
11	12.0	Земельные участки (территории) общего пользования	не подлежат установлению						
12	12.0.1	Улично-дорожная сеть	не подлежат установлению						
13	12.0.2	Благоустройство территории	не подлежат установлению						
14	13.1	Ведение орошения	100	4500			0%	не подлежат установлению	
УСПОВНО РАЗРЕШЕННЫЕ ВИДЫ ИСПОЛЬЗОВАНИЯ ЗЕМЕЛЬНЫХ УЧАСТКОВ И ОБЪЕКТОВ КАПИТАЛЬНОГО СТРОИТЕЛЬСТВА									
15	1.15	Хранение и переработка сельскохозяйственной продукции	не подлежат установлению					не подлежат установлению	3 метра

Минимальные отступы от границ земельных участков в целях определения мест допустимого размещения зданий, строений, сооружений, за пределами которых запрещено строительство зданий, строений, сооружений

Пределное количество этажей или предельная высота зданий, строений, сооружений

Максимальный процент застройки в границах земельного участка

№ п/п	Код ВРИ	Наименование ВРИ	Предельные (минимальные и (или) максимальные) размеры земельных участков, в том числе их площадь, м ²		Максимальный процент застройки в границах земельного участка	Предельное количество этажей или предельная высота зданий, строений, сооружений	Минимальные отступы от границ земельных участков в целях определения мест допустимого размещения зданий, строений, сооружений, за пределами которых запрещено строительство зданий, строений, сооружений
			min	max			
1	2	3	4	5	6	7	8
16	6.8	Связь	не подлежат установлению				3 метра
17	11.3	Гидротехнические сооружения	не подлежат установлению				

Ограничения использования земельных участков и объектов капитального строительства в зонах с особыми условиями использования территории устанавливаются в соответствии с законодательством Российской Федерации. Перечень зон с особыми условиями использования территории и основания установления ограничений приведены в пункте 22 настоящих Правил.

В отношении части земельных участков, расположенных в границах ООПТ - государственного природного заказника областного значения «Песковский», правовой режим использования определяется постановлением Правительства Воронежской области от 19.10.2015 № 816 «Об образовании государственного природного заказника областного значения «Песковский».

8. Градостроительные регламенты территориальных зон СХ2/1, СХ2

№ п/п	Код ВРИ	Наименование ВРИ	Предельные (минимальные и (или) максимальные) размеры земельных участков, в том числе их площадь, м ²		6	7	8
			min	max			
1	2	3	4	5	6	7	8
ОСНОВНЫЕ ВИДЫ РАЗРЕШЕННОГО ИСПОЛЬЗОВАНИЯ ЗЕМЕЛЬНЫХ УЧАСТКОВ И ОБЪЕКТОВ КАПИТАЛЬНОГО СТРОИТЕЛЬСТВА							
1	1.1	Растениеводство	не подлежат установлению				
2	1.1.2	Пчеловодство	не подлежат установлению				
3	1.1.3	Рыбоводство	не подлежат установлению				
4	1.1.5	Хранение и переработка сельскохозяйственной продукции	не подлежат установлению				3 метра
5	1.1.6	Ведение личного подсобного хозяйства на подвальных участках	не подлежат установлению				
6	1.1.8	Обеспечение сельскохозяйственного производства	не подлежат установлению				3 метра
7	3.1.1	Предоставление коммунальных услуг	не подлежат установлению				
8	4.1	Деловое управление	не подлежат установлению		50%	не подлежат установлению	3 метра
9	4.4	Магазины	не подлежат установлению 5000		50%	не подлежат установлению	3 метра
10	4.9.1.1	Заправка транспортных средств	не подлежат установлению				3 метра
11	6.9	Склад	не подлежат установлению		60%	не подлежат установлению	3 метра
12	6.9.1	Складские площадки	не подлежат установлению				3 метра
13	12.0	Земельные участки (территории) общего пользования	не подлежат установлению				3 метра
14	12.0.1	Лично-дворовая сеть	не подлежат установлению				3 метра

Минимальные отступы от границ земельных участков в целях определения мест допустимого размещения зданий, строений, сооружений, за пределами которых запрещено строительство зданий, строений, сооружений

Предельное количество этажей или предельная высота зданий, строений, сооружений

Максимальный процент застройки в границах земельного участка

№ п/п	Код ВРИ	Наименование ВРИ	Прядельные (минимальные и (или) максимальные) размеры земельных участков, в том числе их площадь, м ²		Максимальный процент застройки в границах земельного участка	Прядельное количество этажей или прядельная высота зданий, строений, сооружений	Минимальные отступы от границ земельных участков в целях определения мест допустимого размещения зданий, строений, сооружений, за пределами которых запрещено строительство зданий, строений, сооружений	
			min	max				
1	2	3	4	5	6	7	8	
15	12.0.2	Благоустройство территории	не подлежат установлению					
УСЛОВНО РАЗРЕШЕННЫЕ ВИДЫ ИСПОЛЬЗОВАНИЯ ЗЕМЕЛЬНЫХ УЧАСТКОВ И ОБЪЕКТОВ КАПИТАЛЬНОГО СТРОИТЕЛЬСТВА								
16	1.8	Скотоводство	не подлежат установлению					3 метра
17	6.4	Пищевая промышленность	не подлежат установлению					3 метра
18	11.2	Специальное пользование водными объектами	не подлежат установлению					
19	11.3	Гидротехнические сооружения	не подлежат установлению					

Ограничения использования земельных участков и объектов капитального строительства в зонах с особыми условиями использования территории устанавливаются в соответствии с законодательством Российской Федерации. Перечень зон с особыми условиями использования территории и основания установления ограничений приведены в пункте 22 настоящих Правил.

9. Градостроительный регламент территориальной зоны Р1/1

№ п/п	Код ВРИ	Наименование ВРИ	Предельные (минимальные и (или) максимальные) размеры земельных участков, в том числе их площадь, м ²		6	7	8
			min	max			
ОСНОВНЫЕ ВИДЫ РАЗРЕШЕННОГО ИСПОЛЬЗОВАНИЯ ЗЕМЕЛЬНЫХ УЧАСТКОВ И ОБЪЕКТОВ КАПИТАЛЬНОГО СТРОИТЕЛЬСТВА							
1	3.6.2.	Парки культуры и отдыха	не подлежат установлению				
2	5.1.3.	Площадки для занятий спортом	не подлежат установлению				
3	5.2	Природно-оздоровительный туризм	не подлежат установлению				
4	9.1	Охрана природных территорий	не подлежат установлению				
5	9.3	Историко-культурная ценность	не подлежат установлению				
6	12.0.1	Улично-дорожная сеть	не подлежат установлению				
7	12.0.2	Благоустройство территории	не подлежат установлению				
УСЛОВНО РАЗРЕШЕННЫЕ ВИДЫ ИСПОЛЬЗОВАНИЯ ЗЕМЕЛЬНЫХ УЧАСТКОВ И ОБЪЕКТОВ КАПИТАЛЬНОГО СТРОИТЕЛЬСТВА							
8	3.1.1	Предоставление коммунальных услуг	не подлежат установлению				
9	3.6.1	Объекты культуры-досуговой деятельности	200	3000	45%	не подлежат установлению	3 метра
10	3.7.1	Осуществление религиозных обрядов	не подлежат установлению				3 метра
11	4.6	Общественное питание	200	1000	50%	не подлежат установлению	3 метра
12	4.8.1	Развлекательные мероприятия	200	3000	45%	не подлежат установлению	3 метра
13	5.1.4	Оборудованные площадки для занятий спортом	не подлежат установлению				3 метра

Минимальные отступы от границ земельных участков в целях определения мест допустимого размещения зданий, строений, сооружений, за пределами которых запрещено строительство зданий, строений, сооружений,

Предельное количество этажей или предельная высота зданий, строений, сооружений

Максимальный процент застройки в границах земельного участка

6

7

8

ОСНОВНЫЕ ВИДЫ РАЗРЕШЕННОГО ИСПОЛЬЗОВАНИЯ ЗЕМЕЛЬНЫХ УЧАСТКОВ И ОБЪЕКТОВ КАПИТАЛЬНОГО СТРОИТЕЛЬСТВА

1

3.6.2.

Парки культуры и отдыха

не подлежат установлению

2

5.1.3.

Площадки для занятий спортом

не подлежат установлению

3

5.2

Природно-оздоровительный туризм

не подлежат установлению

4

9.1

Охрана природных территорий

не подлежат установлению

5

9.3

Историко-культурная ценность

не подлежат установлению

6

12.0.1

Улично-дорожная сеть

не подлежат установлению

7

12.0.2

Благоустройство территории

не подлежат установлению

8

3.1.1

Предоставление коммунальных услуг

не подлежат установлению

9

3.6.1

Объекты культуры-досуговой деятельности

200

3000

45%

не подлежат установлению

10

3.7.1

Осуществление религиозных обрядов

не подлежат установлению

11

4.6

Общественное питание

200

1000

50%

не подлежат установлению

12

4.8.1

Развлекательные мероприятия

200

3000

45%

не подлежат установлению

13

5.1.4

Оборудованные площадки для занятий спортом

не подлежат установлению

Ограничения использования земельных участков и объектов капитального строительства в зонах с особыми условиями использования территории устанавливаются в соответствии с законодательством Российской Федерации. Перечень зон с особыми условиями использования территории и основания установления ограничений приведены в пункте 22 настоящих Правил.

10. Градостроительный регламент территориальной зоны Р2/1

№ п/п	Код ВРИ	Наименование ВРИ	Предельные (минимальные и (или) максимальные) размеры земельных участков, в том числе их площадь, м ²		Максимальный процент застройки в границах земельного участка	Предельное количество этажей или предельная высота зданий, стрелений, сооружений, застроенных территориями	Минимальные отступы от границ земельных участков в целях определения мест допустимого размещения зданий, стрелений, сооружений, застроенных территориями	
			min	max				
1	2	3	4	5	6	7	8	
ОСНОВНЫЕ ВИДЫ РАЗРЕШЕННОГО ИСПОЛЬЗОВАНИЯ ЗЕМЕЛЬНЫХ УЧАСТКОВ И ОБЪЕКТОВ КАПИТАЛЬНОГО СТРОИТЕЛЬСТВА								
1	9.1	Охрана природных территорий	не подлежат установлению					
2	11.0	Водные объекты	не подлежат установлению					
3	11.1	Общие пользование водными объектами	не подлежат установлению					
4	12.0.2	Благоустройство территории	не подлежат установлению					
УСЛОВНО РАЗРЕШЕННЫЕ ВИДЫ ИСПОЛЬЗОВАНИЯ ЗЕМЕЛЬНЫХ УЧАСТКОВ И ОБЪЕКТОВ КАПИТАЛЬНОГО СТРОИТЕЛЬСТВА								
5	3.1.1	Предоставление коммунальных услуг	не подлежат установлению					

Ограничения использования земельных участков и объектов капитального строительства в зонах с особыми условиями использования территории устанавливаются в соответствии с законодательством Российской Федерации. Перечень зон с особыми условиями использования территории и основания установления ограничений приведены в пункте 22 настоящих Правил.

11. Градостроительный регламент территориальной зоны СН1/1

№ п/п	Код ВРИ	Наименование ВРИ	Предельные (минимальные и (или) максимальные) размеры земельных участков, в том числе их площадь, м ²		Максимальный процент застройки в границах земельного участка	Предельное количество этажей или предельная высота зданий, строений, сооружений	Минимальные отступы от границ земельных участков в целях определения мест допустимого размещения зданий, строений, сооружений, за пределами которых запрещено строительство зданий, строений, сооружений
			min	max			
1	2	3	4	5	6	7	8
ОСНОВНЫЕ ВИДЫ РАЗРЕШЕННОГО ИСПОЛЬЗОВАНИЯ ЗЕМЕЛЬНЫХ УЧАСТКОВ И ОБЪЕКТОВ КАПИТАЛЬНОГО СТРОИТЕЛЬСТВА							
1	12.1	Ритуальная деятельность	не подлежат установлению	400000	не подлежат установлению		3 метра
2	9.3	Историко-культурная деятельность	не подлежат установлению				
3	12.0	Земельные участки (территории) общего пользования	не подлежат установлению				
4	12.0.1	Улично-дорожная сеть	не подлежат установлению				
5	12.0.2	Благоустройство территории	не подлежат установлению				
6	3.1.1	Предоставление коммунальных услуг	не подлежат установлению				
УСЛОВНО РАЗРЕШЕННЫЕ ВИДЫ ИСПОЛЬЗОВАНИЯ ЗЕМЕЛЬНЫХ УЧАСТКОВ И ОБЪЕКТОВ КАПИТАЛЬНОГО СТРОИТЕЛЬСТВА							
7	3.7.1	Оуществвление религиозных обрядов	не подлежат установлению				3 метра

Ограничения использования земельных участков и объектов капитального строительства в зонах с особыми условиями использования территории устанавливаются в соответствии с законодательством Российской Федерации.

Перечень зон с особыми условиями использования территории и основания установления ограничений приведены в пункте 22 настоящих Правил.

22. Перечень зон с особыми условиями использования территории и основания установления ограничений использования земельных участков и объектов капитального строительства на территории Песковского сельского поселения Поворинского муниципального района Воронежской области

№ п/п	Вид зоны	Основания установления ограничений использования земельных участков и объектов капитального строительства
1	2 Защитная зона объекта культурного наследия	3 Приказ управления по охране объектов культурного наследия Воронежской области от 19.11.2019 № 71-01-07/296 «Об утверждении графического описания местоположения границ (с перечнем координат характерных точек этих границ) защитных зон объектов культурного наследия, расположенных на территории Воронежской области»
2	Охранная зона объектов электроэнергетики (объектов электросетевого хозяйства и объектов по производству электрической энергии)	160 «О порядке установления охранных зон объектов электросетевого хозяйства и особых условий использования земельных участков, расположенных в границах таких зон» 1033 «О порядке установления охранных зон объектов по производству электрической энергии и особых условий использования земельных участков, расположенных в границах таких зон» 1033 «О порядке установления охранных зон объектов по производству электрической энергии и особых условий использования земельных участков, расположенных в границах таких зон» Федеральный закон от 31.03.1999 № 69-ФЗ «О газоснабжении в Российской Федерации»
3	Охранная зона трубопроводов (газопроводов, нефтепроводов и нефтепродуктопроводов)	878 «Об утверждении Правил охраны газораспределительных сетей» 1083 «Об утверждении Правил охраны магистральных газопроводов и о внесении изменений в Положение о полномоченный Правительством Российской Федерации на осуществление государственного кадастрового учета, государственной регистрации прав, ведение Единого государственного реестра недвижимости и предоставление сведений, содержащихся в Едином государственном реестре недвижимости, федеральными органами исполнительной власти, органами государственной власти субъектов Российской Федерации и органами местного самоуправления дополнительных сведений, воспроизводимых на публичных кадастровых картах» «Правила охраны магистральных трубопроводов», утвержденные Минтопэнерго России 29.04.1992, постановлением Госгортехнадзора России от 22.04.1992 № 9
		Постановление Госгортехнадзора России от 23.11.1994 № 61 «О распространении «Правил

		охраны магистральных трубопроводов» на магистральные аммиакопроводы» Постановление Правительства Российской Федерации от 09.06.1995 № 578 «Об утверждении Правил охраны линий и сооружений связи Российской Федерации» Водный кодекс Российской Федерации
4	Охранная зона линий и сооружений связи	Постановление Правительства Российской Федерации от 03.03.2018 № 222 «Об утверждении Правил установления санитарно-защитных зон и использования земельных участков, расположенных в границах санитарно-защитных зон»
5	Водоохранная зона	Постановление Правительства Российской Федерации от 21.08.2019 № 1080 «Об охраняемых зонах пунктов государственной геологической сети, государственной нивелирной сети и государственной гравиметрической сети»
6	Прибрежная защитная полоса	Водный кодекс Российской Федерации
7	Зоны затопления и подтопления	Водный кодекс Российской Федерации
8	Зоны санитарной охраны источников питьевого и хозяйственно-бытового водоснабжения, а также устанавливаемые в случаях, предусмотренных Водным кодексом Российской Федерации, в отношении подземных водных объектов зоны специальной охраны	СанПиН 2.1.4.1110-02 «Зоны санитарной охраны источников водоснабжения и водопроводов питьевого назначения»
9	Санитарно-защитная зона	Постановление Правительства Российской Федерации от 03.03.2018 № 222 «Об утверждении Правил установления санитарно-защитных зон и использования земельных участков, расположенных в границах санитарно-защитных зон»
10	Охранная зона пунктов государственной геологической сети, государственной нивелирной сети и государственной гравиметрической сети	Постановление Правительства Российской Федерации от 21.08.2019 № 1080 «Об охраняемых зонах пунктов государственной геологической сети, государственной нивелирной сети и государственной гравиметрической сети»
11	Зона минимальных расстояний до магистральных или промышленных трубопроводов (газопроводов, нефтепроводов и нефтепродуктопроводов, аммиакопроводов)	Положение о данном виде зоны с особыми условиями использования территории, определенное Правительством Российской Федерации

Приложение № 1
к правилам землепользования и застройки
Песковского сельского поселения
Поворинского муниципального района
Воронежской области

СВЕДЕНИЯ О ГРАНИЦАХ ТЕРРИТОРИАЛЬНЫХ ЗОН,
СОДЕРЖАЩИЕ ГРАФИЧЕСКОЕ ОПИСАНИЕ МЕСТОПОЛОЖЕНИЯ
ГРАНИЦ ТЕРРИТОРИАЛЬНЫХ ЗОН, ПЕРЕЧЕНЬ КООРДИНАТ
ХАРАКТЕРНЫХ ТОЧЕК ГРАНИЦ ТЕРРИТОРИАЛЬНЫХ ЗОН
СЕЛА ПЕСКИ

ОПИСАНИЕ МЕСТОПОЛОЖЕНИЯ ГРАНИЦ

Зона застройки индивидуальными жилыми домами - Ж1/1

(наименование объекта, местоположение границ которого описано
(далее - объект)

Раздел 1

Сведения об объекте		
№ п/п	Характеристики объекта	Описание характеристик
1	2	3
1	Местоположение объекта	Воронежская область, Поворинский муниципальный район, Песковское сельское поселение, село Пески
2	Площадь объекта \pm величина погрешности определения площади ($P \pm \text{Дельта } P$)	-
3	Иные характеристики объекта	-

Раздел 2

Сведения о местоположении границ объекта					
1. Система координат: МСК - 36, зона 2					
2. Сведения о характерных точках границ объекта					
Обозначение характерных точек границ	Координаты, м		Метод определения координат характерной точки	Средняя квадратическая погрешность положения характерной точки (Мт), м	Описание обозначения точки на местности (при наличии)
	X	Y			
1	2	3	4	5	6
1	471145.20	2319752.12	Картометрический	5.00	-
2	471122.95	2319761.38	Картометрический	5.00	-
3	471047.96	2319800.94	Картометрический	5.00	-
4	471015.85	2319810.41	Картометрический	5.00	-
5	470987.94	2319821.71	Картометрический	5.00	-
6	470996.93	2319838.38	Картометрический	5.00	-
7	470949.50	2319860.14	Картометрический	5.00	-
8	470918.92	2319912.26	Картометрический	5.00	-
9	470870.29	2319950.72	Картометрический	5.00	-
10	470826.63	2319915.43	Картометрический	5.00	-
11	470817.06	2319926.33	Картометрический	5.00	-
12	470785.45	2319957.68	Картометрический	5.00	-
13	470743.72	2320004.34	Картометрический	5.00	-
14	470624.55	2319882.71	Картометрический	5.00	-
15	470655.30	2319844.73	Картометрический	5.00	-
16	470719.40	2319777.29	Картометрический	5.00	-
17	470677.00	2319728.32	Картометрический	5.00	-
18	470604.26	2319631.97	Картометрический	5.00	-
19	470657.99	2319590.56	Картометрический	5.00	-
20	470640.22	2319564.92	Картометрический	5.00	-
21	470607.16	2319577.33	Картометрический	5.00	-
22	470584.84	2319530.19	Картометрический	5.00	-
23	470567.03	2319496.67	Картометрический	5.00	-
24	470548.02	2319424.72	Картометрический	5.00	-
25	470563.33	2319397.83	Картометрический	5.00	-
26	470586.48	2319368.89	Картометрический	5.00	-
27	470616.23	2319363.51	Картометрический	5.00	-
28	470630.29	2319370.13	Картометрический	5.00	-
29	470672.72	2319391.16	Картометрический	5.00	-
30	470700.36	2319335.07	Картометрический	5.00	-
31	470748.62	2319334.85	Картометрический	5.00	-
32	470832.27	2319328.99	Аналитический	0.10	-
33	470966.43	2319460.46	Аналитический	0.10	-
34	471147.94	2319693.08	Аналитический	0.10	-
35	471151.84	2319712.49	Картометрический	5.00	-

1	2	3	4	5	6
1	471145.20	2319752.12	Картометрический	5.00	-
36	470114.12	2321914.93	Картометрический	5.00	-
37	470060.12	2321816.93	Картометрический	5.00	-
38	470012.12	2321694.93	Картометрический	5.00	-
39	470001.12	2321570.43	Картометрический	5.00	-
40	469993.12	2321530.93	Картометрический	5.00	-
41	469901.82	2321397.21	Картометрический	5.00	-
42	470198.32	2321373.81	Картометрический	5.00	-
43	470206.62	2321455.43	Картометрический	5.00	-
44	470144.47	2321558.93	Картометрический	5.00	-
45	470146.12	2321624.93	Картометрический	5.00	-
46	470182.12	2321748.93	Картометрический	5.00	-
47	470250.32	2321865.71	Картометрический	5.00	-
48	470297.82	2321911.71	Картометрический	5.00	-
49	470348.92	2321984.01	Аналитический	0.10	-
50	470451.52	2321933.01	Картометрический	5.00	-
51	470499.83	2321883.26	Картометрический	5.00	-
52	470493.90	2321873.29	Аналитический	0.10	-
53	470659.24	2321794.43	Аналитический	0.10	-
54	470627.37	2321673.04	Картометрический	5.00	-
55	470533.42	2321424.39	Картометрический	5.00	-
56	470409.87	2321333.68	Картометрический	5.00	-
57	470283.13	2321332.04	Картометрический	5.00	-
58	470277.51	2321245.37	Картометрический	5.00	-
59	470273.51	2321165.52	Картометрический	5.00	-
60	470261.63	2320927.15	Картометрический	5.00	-
61	470279.87	2320797.76	Картометрический	5.00	-
62	470307.29	2320674.27	Картометрический	5.00	-
63	470478.60	2320365.71	Картометрический	5.00	-
64	470590.07	2320147.38	Картометрический	5.00	-
65	470665.94	2320075.57	Картометрический	5.00	-
66	470709.92	2320033.95	Картометрический	5.00	-
67	470719.43	2320024.43	Картометрический	5.00	-
68	470558.16	2319877.50	Картометрический	5.00	-
69	470506.63	2319916.33	Картометрический	5.00	-
70	470403.57	2319821.92	Аналитический	0.10	-
71	470376.51	2319786.66	Аналитический	0.10	-
72	470426.90	2319700.97	Аналитический	0.10	-
73	470396.75	2319660.75	Картометрический	5.00	-
74	470415.50	2319634.57	Картометрический	5.00	-
75	470424.93	2319646.01	Аналитический	0.10	-
76	470450.90	2319614.93	Аналитический	0.10	-
77	470409.78	2319577.29	Картометрический	5.00	-
78	470423.72	2319563.37	Картометрический	5.00	-
79	470439.09	2319551.09	Картометрический	5.00	-
80	470463.43	2319575.68	Картометрический	5.00	-
81	470486.42	2319553.49	Картометрический	5.00	-

1	2	3	4	5	6
82	470516.75	2319519.88	Картометрический	5.00	-
83	470541.43	2319485.78	Картометрический	5.00	-
84	470492.65	2319421.85	Аналитический	0.10	-
85	470457.82	2319386.59	Аналитический	0.10	-
86	470476.08	2319369.35	Аналитический	0.10	-
87	470563.09	2319361.78	Аналитический	0.10	-
88	470582.78	2319311.85	Аналитический	0.10	-
89	470593.71	2319298.57	Картометрический	5.00	-
90	470535.18	2319276.15	Картометрический	5.00	-
91	470465.74	2319260.00	Картометрический	5.00	-
92	470446.77	2319282.04	Картометрический	5.00	-
93	470333.02	2319408.14	Картометрический	5.00	-
94	470296.90	2319450.81	Картометрический	5.00	-
95	470256.37	2319465.13	Картометрический	5.00	-
96	470187.82	2319475.56	Картометрический	5.00	-
97	470122.30	2319492.97	Картометрический	5.00	-
98	470065.23	2319569.28	Картометрический	5.00	-
99	470038.27	2319608.16	Картометрический	5.00	-
100	470004.52	2319673.69	Картометрический	5.00	-
101	469973.44	2319719.00	Картометрический	5.00	-
102	469959.16	2319762.01	Аналитический	0.10	-
103	469935.06	2319814.25	Картометрический	5.00	-
104	469925.12	2319890.06	Картометрический	5.00	-
105	469908.00	2319891.00	Картометрический	5.00	-
106	469856.00	2319891.00	Картометрический	5.00	-
107	469821.00	2319880.00	Картометрический	5.00	-
108	469771.00	2319900.00	Картометрический	5.00	-
109	469660.00	2319888.00	Картометрический	5.00	-
110	469569.40	2319933.40	Картометрический	5.00	-
111	469544.82	2319944.60	Картометрический	5.00	-
112	469471.00	2319997.00	Картометрический	5.00	-
113	469451.00	2320050.00	Картометрический	5.00	-
114	469478.00	2320073.00	Картометрический	5.00	-
115	469536.44	2320107.20	Картометрический	5.00	-
116	469564.58	2320142.68	Картометрический	5.00	-
117	469574.45	2320163.40	Картометрический	5.00	-
118	469553.28	2320223.30	Картометрический	5.00	-
119	469454.58	2320355.81	Картометрический	5.00	-
120	469407.28	2320420.30	Картометрический	5.00	-
121	469424.28	2320443.30	Аналитический	0.10	-
122	469522.60	2320495.77	Аналитический	0.10	-
123	469548.89	2320501.85	Картометрический	5.00	-
124	469605.23	2320556.33	Картометрический	5.00	-
125	469615.63	2320574.76	Картометрический	5.00	-
126	469622.78	2320583.03	Картометрический	5.00	-
127	469657.72	2320639.51	Картометрический	5.00	-
128	469696.15	2320745.61	Картометрический	5.00	-
129	469723.31	2320811.80	Картометрический	5.00	-

1	2	3	4	5	6
130	469688.80	2320841.56	Картометрический	5.00	-
131	469723.20	2320881.57	Картометрический	5.00	-
132	469742.40	2320956.76	Картометрический	5.00	-
133	469690.80	2321000.06	Картометрический	5.00	-
134	469649.80	2321043.06	Картометрический	5.00	-
135	469645.40	2321125.36	Картометрический	5.00	-
136	469639.00	2321216.46	Картометрический	5.00	-
137	469642.20	2321239.66	Картометрический	5.00	-
138	469685.80	2321341.06	Картометрический	5.00	-
139	469699.20	2321514.66	Аналитический	0.10	-
140	469718.20	2321575.66	Картометрический	5.00	-
141	469703.70	2321648.66	Картометрический	5.00	-
142	469692.14	2321692.83	Картометрический	5.00	-
143	469681.28	2321701.87	Картометрический	5.00	-
144	469693.73	2321724.76	Картометрический	5.00	-
145	469717.45	2321770.84	Картометрический	5.00	-
146	469782.82	2321905.59	Картометрический	5.00	-
147	469792.30	2321925.12	Картометрический	5.00	-
148	469847.72	2322049.31	Картометрический	5.00	-
149	469863.58	2322088.08	Картометрический	5.00	-
150	469937.91	2322127.73	Картометрический	5.00	-
151	469957.00	2322126.77	Картометрический	5.00	-
152	469968.58	2322149.67	Картометрический	5.00	-
153	469968.08	2322191.27	Картометрический	5.00	-
154	469954.18	2322212.17	Картометрический	5.00	-
155	469912.96	2322225.32	Картометрический	5.00	-
156	469916.34	2322240.02	Картометрический	5.00	-
157	469921.86	2322265.71	Картометрический	5.00	-
158	469922.52	2322265.81	Картометрический	5.00	-
159	469983.16	2322222.06	Картометрический	5.00	-
160	470037.82	2322198.52	Картометрический	5.00	-
161	469994.04	2322142.76	Картометрический	5.00	-
162	470047.52	2322132.01	Картометрический	5.00	-
163	470134.52	2322061.91	Картометрический	5.00	-
164	470127.52	2322000.01	Картометрический	5.00	-
36	470114.12	2321914.93	Картометрический	5.00	-
165	470479.81	2319956.12	Аналитический	0.10	-
166	470434.77	2320047.67	Аналитический	0.10	-
167	470420.07	2320079.02	Картометрический	5.00	-
168	470282.92	2320234.00	Картометрический	5.00	-
169	470219.16	2320213.16	Картометрический	5.00	-
170	470182.68	2320198.04	Картометрический	5.00	-
171	470165.94	2320225.87	Картометрический	5.00	-
172	470074.74	2320369.21	Картометрический	5.00	-
173	469978.12	2320497.99	Картометрический	5.00	-
174	469947.00	2320581.06	Картометрический	5.00	-
175	469884.58	2320824.32	Картометрический	5.00	-

1	2	3	4	5	6
176	469833.74	2320594.38	Картометрический	5.00	-
177	469818.16	2320541.74	Картометрический	5.00	-
178	469814.57	2320524.57	Картометрический	5.00	-
179	469814.72	2320508.84	Картометрический	5.00	-
180	469819.44	2320498.67	Картометрический	5.00	-
181	470009.84	2320278.54	Картометрический	5.00	-
182	470020.49	2320265.67	Картометрический	5.00	-
183	470053.61	2320256.98	Картометрический	5.00	-
184	470056.64	2320260.31	Картометрический	5.00	-
185	470096.05	2320166.18	Картометрический	5.00	-
186	470118.35	2320123.20	Картометрический	5.00	-
187	470141.22	2320083.20	Картометрический	5.00	-
188	470149.16	2320063.62	Картометрический	5.00	-
189	470174.85	2320061.17	Картометрический	5.00	-
190	470177.28	2320061.70	Аналитический	0.10	-
191	470183.15	2320062.92	Аналитический	0.10	-
192	470203.26	2320067.22	Аналитический	0.10	-
193	470236.25	2320073.52	Аналитический	0.10	-
194	470276.75	2320081.52	Картометрический	5.00	-
195	470334.36	2320093.92	Картометрический	5.00	-
196	470351.00	2320011.40	Аналитический	0.10	-
197	470323.95	2319999.58	Аналитический	0.10	-
198	470292.15	2319990.82	Аналитический	0.10	-
199	470299.69	2319961.94	Картометрический	5.00	-
200	470307.41	2319931.58	Картометрический	5.00	-
201	470310.99	2319919.70	Картометрический	5.00	-
202	470312.13	2319914.08	Картометрический	5.00	-
203	470316.09	2319895.59	Картометрический	5.00	-
204	470344.30	2319901.82	Картометрический	5.00	-
205	470341.20	2319922.70	Картометрический	5.00	-
206	470371.48	2319930.16	Аналитический	0.10	-
207	470411.24	2319937.54	Аналитический	0.10	-
208	470429.15	2319941.82	Аналитический	0.10	-
209	470474.71	2319954.02	Аналитический	0.10	-
165	470479.81	2319956.12	Аналитический	0.10	-
210	469610.30	2321310.56	Картометрический	5.00	-
211	469506.30	2321349.26	Картометрический	5.00	-
212	469487.04	2321358.62	Аналитический	0.10	-
213	469440.85	2321280.80	Аналитический	0.10	-
214	469432.55	2321266.83	Аналитический	0.10	-
215	469405.27	2321222.85	Аналитический	0.10	-
216	469371.14	2321171.01	Аналитический	0.10	-
217	469337.92	2321120.54	Аналитический	0.10	-
218	469276.80	2321034.46	Аналитический	0.10	-
219	469234.05	2320976.70	Аналитический	0.10	-
220	469228.97	2320970.01	Аналитический	0.10	-
221	469230.52	2320954.83	Аналитический	0.10	-

1	2	3	4	5	6
222	469234.48	2320947.66	Картометрический	5.00	-
223	469308.72	2320904.08	Картометрический	5.00	-
224	469398.32	2320852.35	Картометрический	5.00	-
225	469483.90	2320979.22	Картометрический	5.00	-
226	469532.80	2321049.56	Картометрический	5.00	-
227	469577.70	2321198.47	Картометрический	5.00	-
210	469610.30	2321310.56	Картометрический	5.00	-
228	469458.19	2321346.69	Картометрический	5.00	-
229	469433.01	2321362.14	Аналитический	0.10	-
230	469365.41	2321405.94	Аналитический	0.10	-
231	469303.81	2321298.54	Аналитический	0.10	-
232	469370.61	2321253.14	Аналитический	0.10	-
233	469387.98	2321232.92	Аналитический	0.10	-
234	469422.98	2321287.01	Аналитический	0.10	-
228	469458.19	2321346.69	Картометрический	5.00	-
235	469953.08	2319688.75	Картометрический	5.00	-
236	469928.35	2319715.31	Картометрический	5.00	-
237	469875.69	2319761.31	Картометрический	5.00	-
238	469904.08	2319788.97	Картометрический	5.00	-
239	469869.07	2319833.66	Картометрический	5.00	-
240	469813.86	2319864.59	Картометрический	5.00	-
241	469783.44	2319829.21	Картометрический	5.00	-
242	469768.72	2319821.38	Картометрический	5.00	-
243	469746.92	2319781.62	Картометрический	5.00	-
244	469569.28	2319841.30	Картометрический	5.00	-
245	469477.28	2319869.30	Картометрический	5.00	-
246	469424.28	2319893.30	Картометрический	5.00	-
247	469436.28	2319916.30	Картометрический	5.00	-
248	469452.06	2319952.96	Картометрический	5.00	-
249	469424.47	2319973.70	Картометрический	5.00	-
250	469404.75	2320031.96	Картометрический	5.00	-
251	469370.83	2319996.16	Картометрический	5.00	-
252	469353.79	2319984.98	Картометрический	5.00	-
253	469337.17	2319970.03	Картометрический	5.00	-
254	469340.20	2319922.56	Картометрический	5.00	-
255	469337.50	2319912.61	Картометрический	5.00	-
256	469336.18	2319875.05	Картометрический	5.00	-
257	469327.36	2319863.18	Картометрический	5.00	-
258	469309.02	2319821.25	Картометрический	5.00	-
259	469303.25	2319810.77	Картометрический	5.00	-
260	469298.80	2319760.98	Картометрический	5.00	-
261	469335.75	2319728.49	Картометрический	5.00	-
262	469361.69	2319708.31	Картометрический	5.00	-
263	469381.84	2319693.16	Картометрический	5.00	-
264	469399.08	2319714.65	Картометрический	5.00	-
265	469448.57	2319707.15	Картометрический	5.00	-

1	2	3	4	5	6
266	469502.12	2319689.59	Картометрический	5.00	-
267	469523.58	2319669.64	Картометрический	5.00	-
268	469473.95	2319600.86	Картометрический	5.00	-
269	469335.13	2319466.65	Картометрический	5.00	-
270	469289.48	2319397.51	Картометрический	5.00	-
271	469295.03	2319365.98	Картометрический	5.00	-
272	469321.03	2319328.10	Картометрический	5.00	-
273	469338.25	2319340.24	Картометрический	5.00	-
274	469507.48	2319438.56	Картометрический	5.00	-
275	469563.85	2319459.63	Картометрический	5.00	-
276	469597.03	2319413.63	Картометрический	5.00	-
277	469707.96	2319484.44	Картометрический	5.00	-
278	469864.21	2319468.91	Аналитический	0.10	-
279	469889.71	2319487.01	Аналитический	0.10	-
235	469953.08	2319688.75	Картометрический	5.00	-
280	467660.36	2316855.82	Картометрический	5.00	-
281	467626.67	2316760.91	Картометрический	5.00	-
282	467549.90	2316587.43	Картометрический	5.00	-
283	467524.13	2316550.71	Картометрический	5.00	-
284	467490.15	2316498.09	Картометрический	5.00	-
285	467443.08	2316444.71	Картометрический	5.00	-
286	467388.27	2316397.12	Картометрический	5.00	-
287	467329.95	2316345.05	Картометрический	5.00	-
288	467275.19	2316294.76	Аналитический	0.10	-
289	467293.99	2316276.79	Аналитический	0.10	-
290	467264.65	2316229.70	Аналитический	0.10	-
291	467255.50	2316210.12	Аналитический	0.10	-
292	467235.31	2316167.66	Аналитический	0.10	-
293	467196.56	2316101.18	Аналитический	0.10	-
294	467166.37	2316070.09	Аналитический	0.10	-
295	467138.26	2316012.08	Аналитический	0.10	-
296	467110.32	2315955.89	Аналитический	0.10	-
297	467083.05	2315905.56	Картометрический	5.00	-
298	467071.20	2315878.81	Картометрический	5.00	-
299	467066.37	2315869.71	Картометрический	5.00	-
300	467052.79	2315815.92	Картометрический	5.00	-
301	467054.19	2315744.65	Картометрический	5.00	-
302	467039.40	2315716.30	Картометрический	5.00	-
303	467009.93	2315683.59	Картометрический	5.00	-
304	466965.03	2315649.18	Аналитический	0.10	-
305	466925.04	2315628.61	Картометрический	5.00	-
306	466887.02	2315605.82	Картометрический	5.00	-
307	466838.07	2315588.10	Картометрический	5.00	-
308	466780.19	2315571.96	Картометрический	5.00	-
309	466704.69	2315551.28	Картометрический	5.00	-
310	466656.96	2315527.42	Картометрический	5.00	-
311	466617.35	2315513.93	Картометрический	5.00	-

1	2	3	4	5	6
312	466587.19	2315506.73	Аналитический	0.10	-
313	466538.76	2315441.92	Аналитический	0.10	-
314	466527.82	2315428.06	Аналитический	0.10	-
315	466474.84	2315428.21	Аналитический	0.10	-
316	466470.47	2315455.12	Аналитический	0.10	-
317	466343.06	2315456.66	Аналитический	0.10	-
318	466332.07	2315345.20	Аналитический	0.10	-
319	466307.32	2315334.75	Аналитический	0.10	-
320	466137.49	2315305.43	Аналитический	0.10	-
321	466122.19	2315293.83	Аналитический	0.10	-
322	466087.81	2315338.62	Аналитический	0.10	-
323	466079.26	2315356.62	Аналитический	0.10	-
324	466073.09	2315367.87	Аналитический	0.10	-
325	466047.53	2315340.90	Аналитический	0.10	-
326	465980.24	2315247.79	Аналитический	0.10	-
327	465874.35	2315277.70	Аналитический	0.10	-
328	465800.81	2315352.16	Аналитический	0.10	-
329	465718.09	2315516.72	Аналитический	0.10	-
330	465621.40	2315892.28	Аналитический	0.10	-
331	465499.70	2316086.37	Аналитический	0.10	-
332	464928.62	2316770.96	Аналитический	0.10	-
333	464859.66	2316832.67	Аналитический	0.10	-
334	464773.52	2316904.04	Аналитический	0.10	-
335	464680.05	2316983.49	Аналитический	0.10	-
336	464621.82	2317033.43	Аналитический	0.10	-
337	464561.66	2317089.42	Аналитический	0.10	-
338	464631.50	2317179.89	Картометрический	5.00	-
339	464764.89	2317046.14	Картометрический	5.00	-
340	464821.91	2316997.56	Аналитический	0.10	-
341	464924.73	2316909.96	Аналитический	0.10	-
342	465069.03	2316792.94	Аналитический	0.10	-
343	465219.25	2316687.22	Аналитический	0.10	-
344	465375.13	2316550.03	Картометрический	5.00	-
345	465473.10	2316429.31	Аналитический	0.10	-
346	465596.48	2316306.87	Аналитический	0.10	-
347	465629.24	2316347.85	Аналитический	0.10	-
348	465633.64	2316350.80	Аналитический	0.10	-
349	465757.01	2316492.06	Аналитический	0.10	-
350	465624.01	2316602.57	Аналитический	0.10	-
351	465722.55	2316773.77	Аналитический	0.10	-
352	465773.35	2316862.43	Аналитический	0.10	-
353	465757.65	2316971.93	Аналитический	0.10	-
354	465763.33	2317040.20	Аналитический	0.10	-
355	465802.09	2317035.77	Аналитический	0.10	-
356	465960.49	2317066.88	Аналитический	0.10	-
357	466172.94	2317142.69	Аналитический	0.10	-
358	466197.01	2317100.09	Аналитический	0.10	-
359	466316.95	2317170.74	Картометрический	5.00	-

1	2	3	4	5	6
360	466312.99	2317186.19	Картометрический	5.00	-
361	466285.09	2317264.71	Картометрический	5.00	-
362	466304.34	2317307.94	Картометрический	5.00	-
363	466264.51	2317393.27	Картометрический	5.00	-
364	466130.93	2317402.40	Картометрический	5.00	-
365	466087.63	2317394.62	Картометрический	5.00	-
366	466016.30	2317381.21	Картометрический	5.00	-
367	465949.32	2317374.28	Картометрический	5.00	-
368	465863.95	2317427.43	Картометрический	5.00	-
369	465740.05	2317385.53	Картометрический	5.00	-
370	465722.82	2317449.22	Картометрический	5.00	-
371	465822.79	2317493.16	Картометрический	5.00	-
372	465874.37	2317501.52	Картометрический	5.00	-
373	465976.34	2317509.30	Картометрический	5.00	-
374	465970.30	2317554.42	Картометрический	5.00	-
375	465987.56	2317572.14	Аналитический	0.10	-
376	465943.98	2317610.90	Аналитический	0.10	-
377	465919.79	2317579.34	Аналитический	0.10	-
378	465871.57	2317619.12	Аналитический	0.10	-
379	465897.43	2317646.07	Аналитический	0.10	-
380	465990.14	2317714.10	Аналитический	0.10	-
381	466082.15	2317763.81	Картометрический	5.00	-
382	466181.52	2317811.10	Картометрический	5.00	-
383	466168.24	2317834.66	Картометрический	5.00	-
384	466182.72	2317842.12	Картометрический	5.00	-
385	466468.50	2317985.88	Картометрический	5.00	-
386	466474.95	2317989.64	Картометрический	5.00	-
387	466478.51	2317989.30	Картометрический	5.00	-
388	466483.92	2317986.51	Картометрический	5.00	-
389	466486.68	2317983.80	Картометрический	5.00	-
390	466500.57	2317992.52	Картометрический	5.00	-
391	466499.66	2317997.32	Картометрический	5.00	-
392	466499.52	2317999.97	Картометрический	5.00	-
393	466502.66	2318004.85	Картометрический	5.00	-
394	466556.27	2318037.84	Картометрический	5.00	-
395	466573.67	2318051.32	Картометрический	5.00	-
396	466593.36	2318065.48	Картометрический	5.00	-
397	466620.56	2318090.17	Картометрический	5.00	-
398	466637.34	2318105.98	Картометрический	5.00	-
399	466672.68	2318143.80	Картометрический	5.00	-
400	466713.49	2318187.55	Картометрический	5.00	-
401	466760.52	2318237.78	Картометрический	5.00	-
402	466804.29	2318284.81	Картометрический	5.00	-
403	466854.53	2318338.27	Картометрический	5.00	-
404	466901.51	2318388.58	Картометрический	5.00	-
405	466928.64	2318419.72	Картометрический	5.00	-
406	466934.25	2318426.40	Картометрический	5.00	-
407	466970.07	2318469.65	Картометрический	5.00	-

1	2	3	4	5	6
408	467008.40	2318522.15	Картометрический	5.00	-
409	467042.23	2318571.68	Картометрический	5.00	-
410	467081.78	2318627.07	Аналитический	0.10	-
411	467119.91	2318680.70	Аналитический	0.10	-
412	467157.70	2318731.07	Аналитический	0.10	-
413	467194.29	2318782.45	Аналитический	0.10	-
414	467203.68	2318795.29	Аналитический	0.10	-
415	467227.78	2318828.22	Аналитический	0.10	-
416	467229.50	2318828.81	Аналитический	0.10	-
417	467230.73	2318828.70	Аналитический	0.10	-
418	467233.22	2318827.79	Аналитический	0.10	-
419	467235.26	2318828.46	Аналитический	0.10	-
420	467239.32	2318833.80	Аналитический	0.10	-
421	467239.32	2318835.57	Аналитический	0.10	-
422	467238.35	2318838.02	Аналитический	0.10	-
423	467239.55	2318841.24	Аналитический	0.10	-
424	467303.20	2318927.56	Аналитический	0.10	-
425	467315.47	2318944.33	Аналитический	0.10	-
426	467323.50	2318949.56	Аналитический	0.10	-
427	467331.03	2318948.63	Аналитический	0.10	-
428	467333.38	2318946.69	Аналитический	0.10	-
429	467345.75	2318962.90	Аналитический	0.10	-
430	467371.52	2318935.38	Аналитический	0.10	-
431	467378.38	2318941.98	Аналитический	0.10	-
432	467415.48	2318979.98	Картометрический	5.00	-
433	467395.97	2319001.35	Картометрический	5.00	-
434	467390.79	2319006.71	Картометрический	5.00	-
435	467384.89	2319000.28	Картометрический	5.00	-
436	467379.49	2319006.06	Картометрический	5.00	-
437	467377.15	2319005.84	Картометрический	5.00	-
438	467373.61	2319009.46	Картометрический	5.00	-
439	467380.34	2319016.63	Картометрический	5.00	-
440	467376.89	2319019.98	Картометрический	5.00	-
441	467376.38	2319020.49	Картометрический	5.00	-
442	467419.44	2319066.58	Картометрический	5.00	-
443	467439.62	2319087.98	Картометрический	5.00	-
444	467447.02	2319095.70	Картометрический	5.00	-
445	467489.96	2319139.87	Картометрический	5.00	-
446	467527.97	2319179.00	Картометрический	5.00	-
447	467535.70	2319183.29	Картометрический	5.00	-
448	467539.60	2319182.51	Картометрический	5.00	-
449	467554.27	2319195.66	Картометрический	5.00	-
450	467553.70	2319200.25	Картометрический	5.00	-
451	467553.87	2319205.36	Картометрический	5.00	-
452	467555.73	2319207.35	Картометрический	5.00	-
453	467592.72	2319172.22	Картометрический	5.00	-
454	467596.93	2319168.20	Картометрический	5.00	-
455	467624.98	2319141.99	Картометрический	5.00	-

1	2	3	4	5	6
456	467625.72	2319141.29	Картометрический	5.00	-
457	467640.20	2319128.38	Картометрический	5.00	-
458	467698.96	2319186.58	Картометрический	5.00	-
459	467713.97	2319202.85	Картометрический	5.00	-
460	467724.01	2319213.73	Картометрический	5.00	-
461	467745.04	2319236.35	Картометрический	5.00	-
462	467764.24	2319259.30	Картометрический	5.00	-
463	467780.64	2319276.30	Картометрический	5.00	-
464	467778.12	2319278.67	Картометрический	5.00	-
465	467788.09	2319288.66	Картометрический	5.00	-
466	467777.39	2319298.26	Картометрический	5.00	-
467	467792.05	2319316.15	Картометрический	5.00	-
468	467785.14	2319323.04	Картометрический	5.00	-
469	467800.56	2319338.80	Картометрический	5.00	-
470	467827.20	2319366.89	Картометрический	5.00	-
471	467827.48	2319367.19	Картометрический	5.00	-
472	467821.75	2319373.90	Картометрический	5.00	-
473	467799.10	2319394.68	Картометрический	5.00	-
474	467791.96	2319402.38	Картометрический	5.00	-
475	467784.88	2319408.06	Картометрический	5.00	-
476	467763.20	2319426.91	Картометрический	5.00	-
477	467854.41	2319518.05	Картометрический	5.00	-
478	467860.75	2319525.66	Картометрический	5.00	-
479	467879.99	2319547.69	Картометрический	5.00	-
480	467970.42	2319640.43	Картометрический	5.00	-
481	468051.22	2319724.51	Картометрический	5.00	-
482	468105.43	2319780.84	Картометрический	5.00	-
483	468126.81	2319803.06	Картометрический	5.00	-
484	468181.58	2319859.79	Картометрический	5.00	-
485	468228.17	2319908.05	Картометрический	5.00	-
486	468232.16	2319908.79	Картометрический	5.00	-
487	468239.01	2319909.18	Картометрический	5.00	-
488	468253.00	2319922.95	Картометрический	5.00	-
489	468253.00	2319929.35	Картометрический	5.00	-
490	468255.18	2319935.60	Картометрический	5.00	-
491	468264.50	2319945.27	Картометрический	5.00	-
492	468318.60	2320001.41	Картометрический	5.00	-
493	468392.03	2320077.59	Картометрический	5.00	-
494	468449.86	2320137.60	Картометрический	5.00	-
495	468573.16	2320266.46	Картометрический	5.00	-
496	468650.00	2320346.77	Картометрический	5.00	-
497	468656.48	2320350.90	Картометрический	5.00	-
498	468661.04	2320351.98	Картометрический	5.00	-
499	468666.19	2320351.25	Картометрический	5.00	-
500	468684.49	2320368.01	Картометрический	5.00	-
501	468685.46	2320378.27	Картометрический	5.00	-
502	468687.41	2320384.80	Картометрический	5.00	-
503	468702.56	2320400.52	Картометрический	5.00	-

1	2	3	4	5	6
504	468813.77	2320515.86	Картометрический	5.00	-
505	468824.69	2320505.29	Картометрический	5.00	-
506	468827.58	2320502.69	Картометрический	5.00	-
507	468854.45	2320477.34	Картометрический	5.00	-
508	468855.41	2320476.06	Картометрический	5.00	-
509	468863.11	2320468.99	Картометрический	5.00	-
510	468889.86	2320495.01	Картометрический	5.00	-
511	468907.15	2320510.72	Картометрический	5.00	-
512	468924.77	2320494.38	Картометрический	5.00	-
513	468983.18	2320433.27	Картометрический	5.00	-
514	469042.61	2320367.79	Картометрический	5.00	-
515	469106.31	2320275.72	Картометрический	5.00	-
516	469178.85	2320158.79	Картометрический	5.00	-
517	469262.00	2320219.11	Картометрический	5.00	-
518	469296.24	2320156.42	Картометрический	5.00	-
519	469284.04	2320147.32	Картометрический	5.00	-
520	469264.44	2320130.12	Картометрический	5.00	-
521	469280.67	2320107.39	Картометрический	5.00	-
522	469256.19	2320085.21	Картометрический	5.00	-
523	469264.83	2320073.21	Картометрический	5.00	-
524	469247.04	2320053.55	Картометрический	5.00	-
525	469237.84	2320044.52	Картометрический	5.00	-
526	469259.04	2320016.32	Картометрический	5.00	-
527	469235.64	2319997.92	Картометрический	5.00	-
528	469231.51	2319992.40	Картометрический	5.00	-
529	469206.01	2320009.48	Картометрический	5.00	-
530	469144.06	2319930.66	Картометрический	5.00	-
531	469222.80	2319877.65	Картометрический	5.00	-
532	469282.67	2319837.32	Картометрический	5.00	-
533	469277.44	2319778.28	Картометрический	5.00	-
534	469246.65	2319727.83	Картометрический	5.00	-
535	469334.61	2319635.61	Картометрический	5.00	-
536	469326.72	2319626.08	Аналитический	0.10	-
537	469310.14	2319602.44	Аналитический	0.10	-
538	469204.62	2319471.96	Аналитический	0.10	-
539	469145.51	2319365.07	Картометрический	5.00	-
540	469001.09	2319141.09	Картометрический	5.00	-
541	468941.38	2319094.44	Картометрический	5.00	-
542	468915.39	2319073.46	Картометрический	5.00	-
543	468799.18	2318981.53	Картометрический	5.00	-
544	468781.86	2318804.99	Картометрический	5.00	-
545	468827.19	2318793.35	Картометрический	5.00	-
546	469045.85	2318686.38	Картометрический	5.00	-
547	469071.81	2318563.75	Картометрический	5.00	-
548	469096.23	2318493.62	Картометрический	5.00	-
549	469123.78	2318472.08	Картометрический	5.00	-
550	469159.53	2318481.93	Картометрический	5.00	-
551	469253.66	2318500.27	Картометрический	5.00	-

1	2	3	4	5	6
552	469270.06	2318410.53	Картометрический	5.00	-
553	469275.01	2318346.09	Картометрический	5.00	-
554	469301.24	2318190.77	Картометрический	5.00	-
555	469332.62	2318198.64	Картометрический	5.00	-
556	469356.21	2318115.60	Картометрический	5.00	-
557	469422.50	2318127.04	Картометрический	5.00	-
558	469456.04	2318144.09	Картометрический	5.00	-
559	469471.53	2318145.06	Картометрический	5.00	-
560	469496.63	2318126.91	Картометрический	5.00	-
561	469511.78	2318104.86	Картометрический	5.00	-
562	469539.13	2318117.25	Картометрический	5.00	-
563	469549.82	2318101.40	Картометрический	5.00	-
564	469566.55	2318067.04	Картометрический	5.00	-
565	469569.67	2318027.63	Картометрический	5.00	-
566	469546.65	2317977.31	Картометрический	5.00	-
567	469537.30	2317965.31	Картометрический	5.00	-
568	469519.91	2317941.51	Картометрический	5.00	-
569	469507.94	2317923.01	Картометрический	5.00	-
570	469495.88	2317882.39	Картометрический	5.00	-
571	469471.17	2317859.48	Картометрический	5.00	-
572	469457.86	2317847.84	Картометрический	5.00	-
573	469422.51	2317825.84	Картометрический	5.00	-
574	469433.71	2317816.14	Картометрический	5.00	-
575	469392.31	2317789.64	Картометрический	5.00	-
576	469386.93	2317813.05	Картометрический	5.00	-
577	469362.86	2317804.39	Картометрический	5.00	-
578	469316.27	2317801.23	Картометрический	5.00	-
579	469212.38	2317805.66	Картометрический	5.00	-
580	469207.60	2317840.47	Картометрический	5.00	-
581	469155.34	2317844.06	Картометрический	5.00	-
582	469077.09	2317861.94	Картометрический	5.00	-
583	469043.56	2317904.58	Картометрический	5.00	-
584	469014.73	2317922.93	Картометрический	5.00	-
585	468984.56	2317979.70	Картометрический	5.00	-
586	468942.01	2318036.92	Картометрический	5.00	-
587	468910.33	2318074.94	Картометрический	5.00	-
588	468860.77	2318136.50	Картометрический	5.00	-
589	468844.43	2318161.01	Картометрический	5.00	-
590	468786.51	2318187.97	Картометрический	5.00	-
591	468736.55	2318193.96	Картометрический	5.00	-
592	468685.11	2318194.96	Картометрический	5.00	-
593	468654.47	2318198.60	Картометрический	5.00	-
594	468608.19	2318196.20	Картометрический	5.00	-
595	468565.01	2318192.21	Картометрический	5.00	-
596	468497.66	2318195.33	Картометрический	5.00	-
597	468422.02	2318191.40	Картометрический	5.00	-
598	468347.75	2318198.58	Картометрический	5.00	-
599	468279.93	2318208.16	Картометрический	5.00	-

1	2	3	4	5	6
600	468177.48	2318170.86	Картометрический	5.00	-
601	468133.43	2318118.01	Картометрический	5.00	-
602	468115.32	2318068.00	Картометрический	5.00	-
603	468149.44	2317965.27	Картометрический	5.00	-
604	468162.84	2317941.63	Картометрический	5.00	-
605	468186.66	2317923.94	Картометрический	5.00	-
606	468211.37	2317913.17	Картометрический	5.00	-
607	468218.33	2317907.73	Картометрический	5.00	-
608	468229.21	2317898.56	Картометрический	5.00	-
609	468252.71	2317888.22	Картометрический	5.00	-
610	468274.76	2317881.27	Картометрический	5.00	-
611	468305.93	2317874.62	Картометрический	5.00	-
612	468288.05	2317852.16	Картометрический	5.00	-
613	468296.34	2317840.47	Картометрический	5.00	-
614	468298.04	2317838.51	Картометрический	5.00	-
615	468355.00	2317778.06	Картометрический	5.00	-
616	468357.25	2317775.74	Картометрический	5.00	-
617	468388.85	2317764.46	Картометрический	5.00	-
618	468394.91	2317764.76	Аналитический	0.10	-
619	468434.33	2317773.01	Аналитический	0.10	-
620	468467.60	2317757.17	Картометрический	5.00	-
621	468508.98	2317725.94	Картометрический	5.00	-
622	468496.52	2317707.13	Картометрический	5.00	-
623	468505.69	2317698.98	Картометрический	5.00	-
624	468533.23	2317677.06	Картометрический	5.00	-
625	468540.05	2317689.65	Картометрический	5.00	-
626	468558.83	2317668.62	Картометрический	5.00	-
627	468578.91	2317606.54	Картометрический	5.00	-
628	468441.14	2317540.05	Картометрический	5.00	-
629	468397.37	2317482.64	Картометрический	5.00	-
630	468378.85	2317498.05	Картометрический	5.00	-
631	468357.55	2317511.43	Картометрический	5.00	-
632	468362.48	2317545.75	Картометрический	5.00	-
633	468361.66	2317549.93	Картометрический	5.00	-
634	468347.73	2317555.25	Картометрический	5.00	-
635	468328.01	2317565.25	Картометрический	5.00	-
636	468311.51	2317579.48	Картометрический	5.00	-
637	468283.86	2317540.69	Картометрический	5.00	-
638	468252.35	2317519.21	Картометрический	5.00	-
639	468241.37	2317537.40	Картометрический	5.00	-
640	468237.94	2317543.68	Картометрический	5.00	-
641	468224.14	2317535.40	Картометрический	5.00	-
642	468235.79	2317512.28	Картометрический	5.00	-
643	468222.34	2317497.03	Картометрический	5.00	-
644	468214.74	2317491.00	Картометрический	5.00	-
645	468198.40	2317476.42	Картометрический	5.00	-
646	468189.92	2317469.80	Картометрический	5.00	-
647	468168.18	2317457.86	Картометрический	5.00	-

1	2	3	4	5	6
648	468154.08	2317480.26	Картометрический	5.00	-
649	468117.91	2317455.95	Картометрический	5.00	-
650	468115.93	2317458.13	Картометрический	5.00	-
651	468081.30	2317501.07	Картометрический	5.00	-
652	467969.72	2317464.20	Картометрический	5.00	-
653	467960.06	2317449.99	Картометрический	5.00	-
654	467920.86	2317432.80	Картометрический	5.00	-
655	467884.65	2317427.76	Картометрический	5.00	-
656	467838.16	2317406.12	Аналитический	0.10	-
657	467808.95	2317385.35	Картометрический	5.00	-
658	467740.45	2317324.95	Картометрический	5.00	-
659	467703.51	2317359.19	Картометрический	5.00	-
660	467681.94	2317402.66	Картометрический	5.00	-
661	467645.05	2317432.27	Картометрический	5.00	-
662	467618.88	2317456.01	Картометрический	5.00	-
663	467567.74	2317472.28	Картометрический	5.00	-
664	467474.61	2317466.12	Картометрический	5.00	-
665	467415.48	2317454.71	Картометрический	5.00	-
666	467423.48	2317426.10	Картометрический	5.00	-
667	467394.71	2317414.87	Картометрический	5.00	-
668	467378.74	2317456.43	Картометрический	5.00	-
669	467362.88	2317450.90	Картометрический	5.00	-
670	467343.34	2317491.12	Картометрический	5.00	-
671	467335.80	2317509.06	Картометрический	5.00	-
672	467287.10	2317495.44	Картометрический	5.00	-
673	467269.57	2317490.54	Картометрический	5.00	-
674	467192.09	2317472.26	Картометрический	5.00	-
675	467148.15	2317469.70	Картометрический	5.00	-
676	467118.18	2317492.73	Картометрический	5.00	-
677	467062.34	2317459.24	Картометрический	5.00	-
678	466982.28	2317399.43	Картометрический	5.00	-
679	466861.48	2317309.76	Картометрический	5.00	-
680	466836.74	2317291.21	Картометрический	5.00	-
681	466805.34	2317268.18	Картометрический	5.00	-
682	466790.59	2317320.52	Аналитический	0.10	-
683	466715.53	2317286.85	Аналитический	0.10	-
684	466648.27	2317270.96	Аналитический	0.10	-
685	466480.92	2317238.27	Аналитический	0.10	-
686	466480.64	2317237.97	Картометрический	5.00	-
687	466489.56	2317171.03	Картометрический	5.00	-
688	466511.10	2317125.91	Картометрический	5.00	-
689	466524.26	2316972.89	Картометрический	5.00	-
690	466316.27	2316845.48	Картометрический	5.00	-
691	466294.51	2316849.33	Картометрический	5.00	-
692	466257.39	2316796.57	Картометрический	5.00	-
693	466226.68	2316787.52	Картометрический	5.00	-
694	466176.99	2316756.74	Картометрический	5.00	-
695	466141.00	2316793.97	Картометрический	5.00	-

1	2	3	4	5	6
696	466069.14	2316731.19	Картометрический	5.00	-
697	466108.65	2316678.37	Картометрический	5.00	-
698	466157.09	2316705.78	Картометрический	5.00	-
699	466169.41	2316683.90	Аналитический	0.10	-
700	466184.00	2316695.54	Аналитический	0.10	-
701	466178.27	2316703.29	Картометрический	5.00	-
702	466197.90	2316716.12	Картометрический	5.00	-
703	466237.91	2316670.06	Картометрический	5.00	-
704	466261.59	2316641.21	Аналитический	0.10	-
705	466271.19	2316632.28	Аналитический	0.10	-
706	466163.07	2316491.78	Картометрический	5.00	-
707	466102.90	2316551.97	Картометрический	5.00	-
708	466044.09	2316533.54	Картометрический	5.00	-
709	466016.81	2316489.66	Картометрический	5.00	-
710	466035.20	2316473.49	Аналитический	0.10	-
711	466004.17	2316428.09	Картометрический	5.00	-
712	465967.28	2316349.30	Картометрический	5.00	-
713	466018.28	2316306.85	Картометрический	5.00	-
714	466146.12	2316470.23	Картометрический	5.00	-
715	466170.00	2316452.32	Картометрический	5.00	-
716	466231.08	2316407.06	Картометрический	5.00	-
717	466266.70	2316465.71	Картометрический	5.00	-
718	466295.76	2316452.88	Картометрический	5.00	-
719	466312.95	2316448.06	Картометрический	5.00	-
720	466341.74	2316436.05	Картометрический	5.00	-
721	466402.91	2316405.25	Картометрический	5.00	-
722	466408.62	2316356.01	Картометрический	5.00	-
723	466386.44	2316295.41	Картометрический	5.00	-
724	466308.81	2316188.72	Картометрический	5.00	-
725	466286.47	2316158.52	Картометрический	5.00	-
726	466301.01	2316127.00	Картометрический	5.00	-
727	466328.05	2316099.77	Картометрический	5.00	-
728	466393.30	2316024.50	Картометрический	5.00	-
729	466356.83	2315981.84	Картометрический	5.00	-
730	466301.39	2315894.71	Картометрический	5.00	-
731	466250.78	2315862.03	Аналитический	0.10	-
732	466206.91	2315803.25	Аналитический	0.10	-
733	466238.41	2315586.05	Аналитический	0.10	-
734	466527.99	2315672.47	Аналитический	0.10	-
735	466457.28	2315954.44	Картометрический	5.00	-
736	466545.21	2315999.61	Картометрический	5.00	-
737	466537.86	2316024.47	Аналитический	0.10	-
738	466509.66	2316084.77	Аналитический	0.10	-
739	466505.83	2316093.47	Картометрический	5.00	-
740	466635.00	2316154.39	Картометрический	5.00	-
741	466691.98	2316076.03	Картометрический	5.00	-
742	466734.41	2316094.42	Картометрический	5.00	-
743	466820.84	2316131.48	Картометрический	5.00	-

1	2	3	4	5	6
744	466843.08	2316143.16	Картометрический	5.00	-
745	466868.76	2316109.29	Картометрический	5.00	-
746	466879.62	2316083.73	Картометрический	5.00	-
747	466941.74	2316104.70	Картометрический	5.00	-
748	466996.19	2316114.05	Картометрический	5.00	-
749	467086.51	2316199.27	Картометрический	5.00	-
750	467115.31	2316260.16	Картометрический	5.00	-
751	467125.51	2316274.26	Картометрический	5.00	-
752	467158.90	2316387.15	Картометрический	5.00	-
753	467183.69	2316441.86	Картометрический	5.00	-
754	467242.89	2316510.43	Картометрический	5.00	-
755	467315.31	2316481.49	Картометрический	5.00	-
756	467394.25	2316530.45	Картометрический	5.00	-
757	467430.18	2316551.21	Картометрический	5.00	-
758	467427.75	2316569.69	Картометрический	5.00	-
759	467409.78	2316599.95	Картометрический	5.00	-
760	467410.18	2316643.17	Картометрический	5.00	-
761	467418.43	2316667.42	Картометрический	5.00	-
762	467415.22	2316746.87	Картометрический	5.00	-
763	467404.30	2316813.11	Картометрический	5.00	-
764	467490.46	2316872.38	Картометрический	5.00	-
765	467574.82	2316838.25	Картометрический	5.00	-
766	467586.51	2316862.82	Аналитический	0.10	-
767	467621.37	2316846.39	Картометрический	5.00	-
768	467630.01	2316866.20	Картометрический	5.00	-
769	467650.62	2316859.23	Картометрический	5.00	-
770	467659.68	2316856.06	Картометрический	5.00	-
280	467660.36	2316855.82	Картометрический	5.00	-
771	468095.79	2318065.54	Картометрический	5.00	-
772	468086.45	2318101.75	Картометрический	5.00	-
773	468081.51	2318118.36	Картометрический	5.00	-
774	468079.72	2318131.15	Картометрический	5.00	-
775	468115.98	2318165.94	Картометрический	5.00	-
776	468110.11	2318182.17	Картометрический	5.00	-
777	468125.68	2318187.39	Картометрический	5.00	-
778	468123.49	2318191.93	Картометрический	5.00	-
779	468112.15	2318223.50	Картометрический	5.00	-
780	468118.53	2318225.90	Картометрический	5.00	-
781	468116.40	2318234.72	Картометрический	5.00	-
782	468123.23	2318238.17	Картометрический	5.00	-
783	468117.72	2318250.02	Картометрический	5.00	-
784	468110.12	2318262.88	Картометрический	5.00	-
785	468100.88	2318283.47	Картометрический	5.00	-
786	468114.46	2318290.21	Картометрический	5.00	-
787	468122.98	2318297.86	Картометрический	5.00	-
788	468118.51	2318310.32	Картометрический	5.00	-
789	468115.45	2318330.08	Картометрический	5.00	-

1	2	3	4	5	6
790	468093.30	2318317.19	Картометрический	5.00	-
791	468082.94	2318308.39	Картометрический	5.00	-
792	468058.45	2318300.33	Картометрический	5.00	-
793	468032.66	2318293.49	Картометрический	5.00	-
794	468025.05	2318323.30	Картометрический	5.00	-
795	468018.30	2318329.15	Картометрический	5.00	-
796	467941.41	2318290.70	Картометрический	5.00	-
797	467930.57	2318308.84	Картометрический	5.00	-
798	467915.20	2318338.65	Картометрический	5.00	-
799	467873.88	2318399.31	Картометрический	5.00	-
800	467854.24	2318417.85	Картометрический	5.00	-
801	467842.95	2318406.67	Картометрический	5.00	-
802	467819.72	2318434.72	Картометрический	5.00	-
803	467816.48	2318431.95	Картометрический	5.00	-
804	467804.92	2318421.80	Картометрический	5.00	-
805	467802.91	2318423.96	Картометрический	5.00	-
806	467776.86	2318402.00	Картометрический	5.00	-
807	467754.85	2318428.37	Картометрический	5.00	-
808	467745.12	2318440.04	Картометрический	5.00	-
809	467723.51	2318423.37	Картометрический	5.00	-
810	467708.97	2318440.98	Картометрический	5.00	-
811	467696.24	2318456.39	Картометрический	5.00	-
812	467704.00	2318463.09	Картометрический	5.00	-
813	467691.59	2318476.21	Картометрический	5.00	-
814	467683.67	2318467.82	Картометрический	5.00	-
815	467612.49	2318537.25	Картометрический	5.00	-
816	467527.92	2318446.35	Картометрический	5.00	-
817	467541.72	2318435.31	Картометрический	5.00	-
818	467630.96	2318365.38	Картометрический	5.00	-
819	467635.09	2318362.14	Картометрический	5.00	-
820	467670.33	2318337.80	Картометрический	5.00	-
821	467707.10	2318307.45	Картометрический	5.00	-
822	467712.89	2318302.66	Картометрический	5.00	-
823	467700.52	2318292.27	Картометрический	5.00	-
824	467709.87	2318279.46	Картометрический	5.00	-
825	467728.36	2318252.19	Картометрический	5.00	-
826	467777.06	2318177.69	Картометрический	5.00	-
827	467767.19	2318172.25	Картометрический	5.00	-
828	467740.78	2318154.18	Картометрический	5.00	-
829	467770.94	2318111.82	Картометрический	5.00	-
830	467797.35	2318129.89	Картометрический	5.00	-
831	467813.66	2318122.28	Картометрический	5.00	-
832	467830.23	2318130.61	Картометрический	5.00	-
833	467856.50	2318089.85	Картометрический	5.00	-
834	467881.52	2318051.26	Картометрический	5.00	-
835	467886.62	2318043.47	Картометрический	5.00	-
836	467891.38	2318035.46	Картометрический	5.00	-
837	467892.99	2318035.67	Картометрический	5.00	-

1	2	3	4	5	6
838	467897.09	2318029.83	Картометрический	5.00	-
839	467896.15	2318029.16	Картометрический	5.00	-
840	467900.50	2318022.63	Картометрический	5.00	-
841	467908.69	2318007.22	Картометрический	5.00	-
842	467866.94	2317982.87	Картометрический	5.00	-
843	467888.60	2317937.64	Картометрический	5.00	-
844	467934.43	2317951.84	Картометрический	5.00	-
845	467944.01	2317959.59	Картометрический	5.00	-
846	467944.89	2317958.27	Картометрический	5.00	-
847	467953.52	2317946.67	Картометрический	5.00	-
848	467962.98	2317930.52	Картометрический	5.00	-
849	467953.40	2317922.64	Картометрический	5.00	-
850	467945.65	2317914.84	Картометрический	5.00	-
851	467940.30	2317910.54	Картометрический	5.00	-
852	467961.60	2317882.54	Картометрический	5.00	-
853	467960.20	2317879.99	Картометрический	5.00	-
854	467943.98	2317862.33	Картометрический	5.00	-
855	467942.00	2317859.45	Картометрический	5.00	-
856	467937.90	2317855.70	Картометрический	5.00	-
857	467951.94	2317838.96	Картометрический	5.00	-
858	467954.01	2317836.28	Картометрический	5.00	-
859	467962.16	2317826.84	Картометрический	5.00	-
860	467967.60	2317821.24	Картометрический	5.00	-
861	467975.10	2317827.24	Картометрический	5.00	-
862	467993.10	2317840.54	Картометрический	5.00	-
863	467995.30	2317842.24	Картометрический	5.00	-
864	467999.03	2317844.33	Картометрический	5.00	-
865	468043.03	2317794.35	Картометрический	5.00	-
866	468049.93	2317786.12	Картометрический	5.00	-
867	468068.25	2317799.65	Картометрический	5.00	-
868	468101.51	2317846.60	Картометрический	5.00	-
869	468102.41	2317870.19	Картометрический	5.00	-
870	468117.68	2317879.64	Картометрический	5.00	-
871	468125.42	2317893.76	Картометрический	5.00	-
872	468122.71	2317960.39	Картометрический	5.00	-
771	468095.79	2318065.54	Картометрический	5.00	-
873	467931.42	2317477.13	Картометрический	5.00	-
874	467953.00	2317493.08	Картометрический	5.00	-
875	468023.72	2317545.32	Картометрический	5.00	-
876	468067.17	2317558.47	Картометрический	5.00	-
877	468091.50	2317567.39	Картометрический	5.00	-
878	468158.12	2317605.17	Картометрический	5.00	-
879	468205.92	2317638.84	Картометрический	5.00	-
880	468203.16	2317652.10	Картометрический	5.00	-
881	468191.02	2317677.05	Картометрический	5.00	-
882	468178.94	2317708.02	Картометрический	5.00	-
883	468191.31	2317714.58	Картометрический	5.00	-

1	2	3	4	5	6
884	468180.09	2317720.07	Картометрический	5.00	-
885	468178.85	2317721.85	Картометрический	5.00	-
886	468164.92	2317740.79	Картометрический	5.00	-
887	468154.20	2317742.74	Картометрический	5.00	-
888	468140.85	2317761.46	Картометрический	5.00	-
889	468094.83	2317720.21	Картометрический	5.00	-
890	468105.69	2317707.02	Картометрический	5.00	-
891	468094.58	2317697.95	Картометрический	5.00	-
892	468070.11	2317679.00	Картометрический	5.00	-
893	468040.72	2317651.54	Картометрический	5.00	-
894	468026.31	2317637.93	Картометрический	5.00	-
895	468000.54	2317615.11	Картометрический	5.00	-
896	467905.79	2317538.25	Картометрический	5.00	-
897	467894.85	2317529.20	Картометрический	5.00	-
873	467931.42	2317477.13	Картометрический	5.00	-
898	468443.39	2319676.25	Картометрический	5.00	-
899	468476.53	2319704.13	Картометрический	5.00	-
900	468486.19	2319715.99	Картометрический	5.00	-
901	468431.84	2319763.83	Картометрический	5.00	-
902	468392.20	2319795.55	Картометрический	5.00	-
903	468387.33	2319791.83	Картометрический	5.00	-
904	468368.71	2319811.50	Картометрический	5.00	-
905	468340.06	2319782.28	Картометрический	5.00	-
906	468353.10	2319765.89	Картометрический	5.00	-
907	468402.42	2319711.58	Картометрический	5.00	-
908	468436.11	2319678.83	Картометрический	5.00	-
898	468443.39	2319676.25	Картометрический	5.00	-
909	467736.89	2318750.06	Картометрический	5.00	-
910	467762.76	2318777.35	Картометрический	5.00	-
911	467759.00	2318780.68	Картометрический	5.00	-
912	467742.71	2318794.79	Картометрический	5.00	-
913	467732.00	2318804.84	Картометрический	5.00	-
914	467725.40	2318810.66	Картометрический	5.00	-
915	467674.60	2318859.24	Картометрический	5.00	-
916	467646.09	2318830.09	Картометрический	5.00	-
917	467668.24	2318803.74	Картометрический	5.00	-
918	467697.11	2318778.46	Картометрический	5.00	-
919	467709.94	2318769.93	Картометрический	5.00	-
920	467721.64	2318763.70	Картометрический	5.00	-
921	467734.11	2318753.36	Картометрический	5.00	-
909	467736.89	2318750.06	Картометрический	5.00	-
922	467627.06	2317006.11	Картометрический	5.00	-
923	467593.36	2317038.07	Картометрический	5.00	-
924	467584.14	2317029.05	Картометрический	5.00	-
925	467618.13	2316996.89	Картометрический	5.00	-

1	2	3	4	5	6
922	467627.06	2317006.11	Картометрический	5.00	-
926	468873.47	2320618.01	Аналитический	0.10	-
927	468788.66	2320689.32	Аналитический	0.10	-
928	468765.46	2320712.32	Аналитический	0.10	-
929	468756.92	2320720.72	Картометрический	5.00	-
930	468635.46	2320609.62	Картометрический	5.00	-
931	468463.39	2320457.40	Картометрический	5.00	-
932	468375.64	2320371.28	Картометрический	5.00	-
933	468288.34	2320253.16	Картометрический	5.00	-
934	468114.94	2320050.77	Картометрический	5.00	-
935	467983.45	2319931.01	Картометрический	5.00	-
936	467961.92	2319911.53	Картометрический	5.00	-
937	467928.19	2319853.13	Картометрический	5.00	-
938	467931.10	2319843.44	Картометрический	5.00	-
939	467956.38	2319797.82	Картометрический	5.00	-
940	467910.02	2319747.22	Картометрический	5.00	-
941	467816.60	2319840.47	Картометрический	5.00	-
942	467642.48	2319665.89	Картометрический	5.00	-
943	467526.86	2319546.37	Картометрический	5.00	-
944	467440.51	2319459.02	Картометрический	5.00	-
945	467479.98	2319417.87	Картометрический	5.00	-
946	467404.35	2319321.85	Картометрический	5.00	-
947	467354.81	2319371.50	Картометрический	5.00	-
948	467338.89	2319383.88	Картометрический	5.00	-
949	467291.06	2319428.43	Картометрический	5.00	-
950	467277.13	2319441.34	Картометрический	5.00	-
951	467167.06	2319554.45	Картометрический	5.00	-
952	467151.01	2319538.79	Картометрический	5.00	-
953	467127.87	2319516.71	Картометрический	5.00	-
954	467111.11	2319540.47	Картометрический	5.00	-
955	467074.96	2319498.47	Картометрический	5.00	-
956	467064.18	2319487.81	Картометрический	5.00	-
957	467057.06	2319481.96	Картометрический	5.00	-
958	467049.50	2319491.76	Картометрический	5.00	-
959	467033.08	2319477.81	Картометрический	5.00	-
960	467016.11	2319462.78	Картометрический	5.00	-
961	466986.78	2319500.91	Картометрический	5.00	-
962	466973.17	2319482.97	Картометрический	5.00	-
963	466964.51	2319478.27	Картометрический	5.00	-
964	466951.03	2319477.04	Картометрический	5.00	-
965	466942.07	2319488.37	Картометрический	5.00	-
966	466939.13	2319491.68	Картометрический	5.00	-
967	466920.91	2319514.97	Картометрический	5.00	-
968	466901.18	2319499.13	Картометрический	5.00	-
969	466876.63	2319470.32	Картометрический	5.00	-
970	466856.51	2319447.83	Картометрический	5.00	-
971	466850.96	2319449.89	Картометрический	5.00	-

1	2	3	4	5	6
972	466820.23	2319423.80	Картометрический	5.00	-
973	466794.24	2319397.70	Картометрический	5.00	-
974	466777.57	2319380.67	Картометрический	5.00	-
975	466775.05	2319382.59	Картометрический	5.00	-
976	466769.50	2319380.03	Картометрический	5.00	-
977	466761.01	2319373.47	Картометрический	5.00	-
978	466736.79	2319403.55	Картометрический	5.00	-
979	466733.71	2319409.74	Картометрический	5.00	-
980	466731.52	2319414.27	Картометрический	5.00	-
981	466725.54	2319421.41	Картометрический	5.00	-
982	466725.18	2319421.21	Картометрический	5.00	-
983	466679.59	2319479.21	Картометрический	5.00	-
984	466677.96	2319481.28	Картометрический	5.00	-
985	466595.92	2319420.36	Картометрический	5.00	-
986	466581.27	2319404.80	Картометрический	5.00	-
987	466557.56	2319369.45	Картометрический	5.00	-
988	466552.12	2319375.61	Картометрический	5.00	-
989	466531.74	2319397.72	Картометрический	5.00	-
990	466458.47	2319336.67	Картометрический	5.00	-
991	466486.75	2319302.69	Картометрический	5.00	-
992	466309.02	2319172.97	Картометрический	5.00	-
993	466115.72	2319023.78	Картометрический	5.00	-
994	466053.97	2318976.12	Картометрический	5.00	-
995	466080.00	2318953.61	Аналитический	0.10	-
996	466144.95	2318897.42	Аналитический	0.10	-
997	466211.70	2318841.64	Картометрический	5.00	-
998	466215.88	2318838.30	Картометрический	5.00	-
999	466176.69	2318797.85	Картометрический	5.00	-
1000	466186.65	2318791.01	Аналитический	0.10	-
1001	466201.38	2318781.22	Аналитический	0.10	-
1002	466242.33	2318754.31	Аналитический	0.10	-
1003	466261.69	2318740.12	Аналитический	0.10	-
1004	466296.68	2318785.39	Аналитический	0.10	-
1005	466347.55	2318827.59	Аналитический	0.10	-
1006	466363.56	2318853.47	Картометрический	5.00	-
1007	466363.84	2318854.01	Картометрический	5.00	-
1008	466441.32	2318959.87	Картометрический	5.00	-
1009	466418.32	2318979.80	Картометрический	5.00	-
1010	466519.42	2319076.37	Картометрический	5.00	-
1011	466697.12	2318957.37	Картометрический	5.00	-
1012	466760.72	2318916.87	Картометрический	5.00	-
1013	466812.22	2318984.21	Картометрический	5.00	-
1014	466863.32	2318971.97	Картометрический	5.00	-
1015	467063.24	2318850.57	Картометрический	5.00	-
1016	466835.98	2318523.51	Картометрический	5.00	-
1017	466817.09	2318495.80	Картометрический	5.00	-
1018	466708.72	2318384.06	Картометрический	5.00	-
1019	466662.34	2318330.26	Картометрический	5.00	-

1	2	3	4	5	6
1020	466559.80	2318231.20	Картометрический	5.00	-
1021	466498.13	2318171.60	Картометрический	5.00	-
1022	466401.79	2318267.82	Картометрический	5.00	-
1023	466389.76	2318278.31	Картометрический	5.00	-
1024	466383.48	2318283.78	Картометрический	5.00	-
1025	466301.14	2318184.55	Аналитический	0.10	-
1026	466121.13	2318030.65	Аналитический	0.10	-
1027	465917.16	2317845.28	Картометрический	5.00	-
1028	465751.46	2317709.17	Картометрический	5.00	-
1029	465665.45	2317632.26	Картометрический	5.00	-
1030	465712.66	2317579.47	Картометрический	5.00	-
1031	465729.63	2317560.51	Картометрический	5.00	-
1032	465755.43	2317587.08	Аналитический	0.10	-
1033	465834.23	2317655.57	Аналитический	0.10	-
1034	465879.17	2317689.91	Аналитический	0.10	-
1035	465936.46	2317730.34	Аналитический	0.10	-
1036	465990.27	2317763.50	Аналитический	0.10	-
1037	466059.52	2317801.49	Аналитический	0.10	-
1038	466160.22	2317852.69	Аналитический	0.10	-
1039	466183.07	2317864.31	Аналитический	0.10	-
1040	466457.40	2318003.68	Аналитический	0.10	-
1041	466459.31	2318004.76	Аналитический	0.10	-
1042	466459.43	2318009.71	Аналитический	0.10	-
1043	466458.52	2318014.50	Аналитический	0.10	-
1044	466470.69	2318022.89	Аналитический	0.10	-
1045	466474.90	2318020.18	Аналитический	0.10	-
1046	466485.23	2318019.92	Аналитический	0.10	-
1047	466543.79	2318055.39	Аналитический	0.10	-
1048	466579.33	2318083.55	Аналитический	0.10	-
1049	466628.79	2318128.37	Аналитический	0.10	-
1050	466659.64	2318158.90	Аналитический	0.10	-
1051	466752.13	2318257.73	Аналитический	0.10	-
1052	466815.37	2318325.32	Аналитический	0.10	-
1053	466841.35	2318353.08	Аналитический	0.10	-
1054	466914.79	2318431.38	Аналитический	0.10	-
1055	466920.06	2318438.03	Картометрический	5.00	-
1056	466935.93	2318457.28	Картометрический	5.00	-
1057	466955.36	2318481.57	Картометрический	5.00	-
1058	466993.70	2318538.05	Картометрический	5.00	-
1059	467026.71	2318583.66	Картометрический	5.00	-
1060	467178.88	2318795.14	Картометрический	5.00	-
1061	467215.14	2318843.03	Картометрический	5.00	-
1062	467286.09	2318940.69	Картометрический	5.00	-
1063	467303.93	2318962.55	Картометрический	5.00	-
1064	467305.49	2318967.43	Картометрический	5.00	-
1065	467304.85	2318974.04	Картометрический	5.00	-
1066	467301.63	2318980.89	Картометрический	5.00	-
1067	467313.40	2318999.03	Картометрический	5.00	-

1	2	3	4	5	6
1068	467317.84	2318998.77	Картометрический	5.00	-
1069	467320.33	2318999.12	Картометрический	5.00	-
1070	467323.45	2319000.05	Картометрический	5.00	-
1071	467332.83	2319008.25	Картометрический	5.00	-
1072	467340.56	2319017.46	Картометрический	5.00	-
1073	467363.33	2319043.14	Картометрический	5.00	-
1074	467388.37	2319063.11	Картометрический	5.00	-
1075	467406.83	2319082.69	Картометрический	5.00	-
1076	467429.34	2319104.98	Картометрический	5.00	-
1077	467470.45	2319147.52	Картометрический	5.00	-
1078	467511.73	2319190.21	Картометрический	5.00	-
1079	467515.32	2319194.86	Картометрический	5.00	-
1080	467515.87	2319198.78	Картометрический	5.00	-
1081	467514.40	2319202.51	Картометрический	5.00	-
1082	467523.62	2319214.23	Картометрический	5.00	-
1083	467528.47	2319212.41	Картометрический	5.00	-
1084	467535.29	2319215.34	Картометрический	5.00	-
1085	467573.20	2319254.96	Картометрический	5.00	-
1086	467660.77	2319346.47	Картометрический	5.00	-
1087	467708.82	2319396.54	Картометрический	5.00	-
1088	467747.65	2319436.99	Картометрический	5.00	-
1089	467839.23	2319532.77	Картометрический	5.00	-
1090	467845.49	2319540.07	Аналитический	0.10	-
1091	467868.58	2319561.69	Аналитический	0.10	-
1092	467955.32	2319650.77	Аналитический	0.10	-
1093	467966.47	2319662.22	Аналитический	0.10	-
1094	468018.36	2319712.67	Аналитический	0.10	-
1095	468021.26	2319720.12	Аналитический	0.10	-
1096	468019.26	2319725.70	Аналитический	0.10	-
1097	468027.48	2319735.08	Аналитический	0.10	-
1098	468033.71	2319733.34	Аналитический	0.10	-
1099	468037.97	2319735.65	Аналитический	0.10	-
1100	468114.19	2319815.86	Аналитический	0.10	-
1101	468209.42	2319912.48	Аналитический	0.10	-
1102	468218.06	2319921.42	Аналитический	0.10	-
1103	468219.74	2319926.74	Аналитический	0.10	-
1104	468219.38	2319932.95	Аналитический	0.10	-
1105	468230.84	2319946.33	Аналитический	0.10	-
1106	468237.30	2319944.71	Аналитический	0.10	-
1107	468242.47	2319948.07	Аналитический	0.10	-
1108	468243.40	2319948.84	Аналитический	0.10	-
1109	468268.11	2319974.29	Аналитический	0.10	-
1110	468272.56	2319978.89	Аналитический	0.10	-
1111	468273.48	2319979.86	Аналитический	0.10	-
1112	468277.81	2319984.30	Аналитический	0.10	-
1113	468289.59	2319996.38	Аналитический	0.10	-
1114	468294.05	2320000.97	Аналитический	0.10	-
1115	468294.52	2320001.45	Аналитический	0.10	-

1	2	3	4	5	6
1116	468437.31	2320150.22	Аналитический	0.10	-
1117	468645.52	2320368.21	Аналитический	0.10	-
1118	468645.52	2320376.15	Аналитический	0.10	-
1119	468643.56	2320380.07	Аналитический	0.10	-
1120	468655.27	2320392.70	Аналитический	0.10	-
1121	468658.52	2320391.76	Аналитический	0.10	-
1122	468661.00	2320391.73	Аналитический	0.10	-
1123	468665.23	2320391.57	Аналитический	0.10	-
1124	468688.76	2320415.82	Аналитический	0.10	-
1125	468856.57	2320590.06	Аналитический	0.10	-
1126	468858.79	2320592.43	Аналитический	0.10	-
1127	468858.79	2320604.09	Аналитический	0.10	-
926	468873.47	2320618.01	Аналитический	0.10	-
1128	467328.75	2319067.94	Картометрический	5.00	-
1129	467314.85	2319083.59	Картометрический	5.00	-
1130	467330.89	2319114.87	Картометрический	5.00	-
1131	467330.68	2319127.20	Картометрический	5.00	-
1132	467390.43	2319191.51	Картометрический	5.00	-
1133	467347.08	2319241.60	Картометрический	5.00	-
1134	467359.77	2319254.32	Картометрический	5.00	-
1135	467295.39	2319319.22	Картометрический	5.00	-
1136	467206.49	2319383.23	Картометрический	5.00	-
1137	467127.79	2319281.27	Картометрический	5.00	-
1138	467280.87	2319075.16	Картометрический	5.00	-
1139	467299.92	2319068.60	Картометрический	5.00	-
1140	467312.90	2319053.38	Картометрический	5.00	-
1128	467328.75	2319067.94	Картометрический	5.00	-
1141	465844.49	2317219.00	Картометрический	5.00	-
1142	465810.57	2317282.87	Картометрический	5.00	-
1143	465731.91	2317265.13	Картометрический	5.00	-
1144	465717.41	2317261.76	Картометрический	5.00	-
1145	465586.71	2317205.13	Картометрический	5.00	-
1146	465562.73	2317196.06	Картометрический	5.00	-
1147	465401.00	2317107.90	Картометрический	5.00	-
1148	465356.69	2317079.77	Картометрический	5.00	-
1149	465289.37	2316985.39	Картометрический	5.00	-
1150	465216.16	2317000.71	Картометрический	5.00	-
1151	465192.11	2316950.08	Картометрический	5.00	-
1152	465176.15	2316865.41	Картометрический	5.00	-
1153	465477.02	2316699.97	Картометрический	5.00	-
1154	465458.41	2316654.14	Картометрический	5.00	-
1155	465500.35	2316631.49	Картометрический	5.00	-
1156	465518.75	2316667.59	Картометрический	5.00	-
1157	465483.12	2316686.41	Картометрический	5.00	-
1158	465496.08	2316710.06	Картометрический	5.00	-
1159	465514.21	2316748.56	Картометрический	5.00	-

1	2	3	4	5	6
1160	465471.90	2316789.28	Картометрический	5.00	-
1161	465474.11	2316959.74	Картометрический	5.00	-
1162	465479.79	2316976.07	Картометрический	5.00	-
1163	465519.72	2317025.72	Картометрический	5.00	-
1164	465607.70	2317074.22	Картометрический	5.00	-
1165	465627.74	2317087.93	Картометрический	5.00	-
1166	465641.41	2317097.09	Картометрический	5.00	-
1141	465844.49	2317219.00	Картометрический	5.00	-
1167	464927.61	2317262.59	Картометрический	5.00	-
1168	464830.75	2317339.66	Картометрический	5.00	-
1169	464784.99	2317299.98	Картометрический	5.00	-
1170	464707.20	2317342.71	Картометрический	5.00	-
1171	464651.67	2317383.36	Картометрический	5.00	-
1172	464539.82	2317492.44	Картометрический	5.00	-
1173	464427.30	2317397.07	Картометрический	5.00	-
1174	464464.50	2317335.89	Картометрический	5.00	-
1175	464482.60	2317268.86	Аналитический	0.10	-
1176	464508.68	2317268.94	Аналитический	0.10	-
1177	464515.11	2317262.11	Аналитический	0.10	-
1178	464521.91	2317257.99	Аналитический	0.10	-
1179	464529.96	2317256.34	Аналитический	0.10	-
1180	464562.14	2317252.48	Аналитический	0.10	-
1181	464566.57	2317254.57	Аналитический	0.10	-
1182	464570.98	2317260.76	Аналитический	0.10	-
1183	464592.30	2317262.37	Аналитический	0.10	-
1184	464598.28	2317251.34	Аналитический	0.10	-
1185	464605.01	2317245.80	Аналитический	0.10	-
1186	464641.53	2317236.43	Аналитический	0.10	-
1187	464678.06	2317225.97	Аналитический	0.10	-
1188	464694.71	2317221.22	Аналитический	0.10	-
1189	464747.81	2317205.18	Аналитический	0.10	-
1190	464799.46	2317188.37	Аналитический	0.10	-
1191	464849.15	2317174.45	Аналитический	0.10	-
1192	464883.24	2317168.83	Аналитический	0.10	-
1167	464927.61	2317262.59	Картометрический	5.00	-
1193	464510.44	2317070.33	Картометрический	5.00	-
1194	464246.23	2317206.25	Аналитический	0.10	-
1195	464018.34	2317169.27	Аналитический	0.10	-
1196	463908.99	2317150.69	Аналитический	0.10	-
1197	463948.55	2317068.97	Картометрический	5.00	-
1198	464022.25	2317078.51	Картометрический	5.00	-
1199	464119.40	2317065.29	Картометрический	5.00	-
1200	464099.89	2317026.66	Картометрический	5.00	-
1201	464260.71	2317039.11	Картометрический	5.00	-
1202	464487.32	2316981.32	Картометрический	5.00	-
1193	464510.44	2317070.33	Картометрический	5.00	-

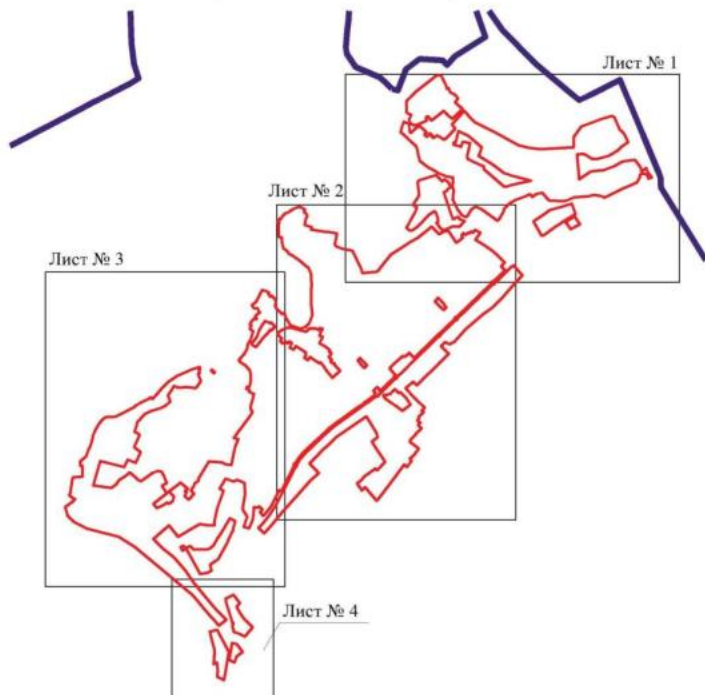
1	2	3	4	5	6
1203	464353.34	2317245.79	Картометрический	5.00	-
1204	464341.53	2317301.57	Картометрический	5.00	-
1205	464247.33	2317371.63	Картометрический	5.00	-
1206	464190.62	2317303.05	Картометрический	5.00	-
1207	464121.25	2317274.55	Картометрический	5.00	-
1208	464148.19	2317212.13	Картометрический	5.00	-
1209	464224.75	2317225.42	Аналитический	0.10	-
1210	464239.90	2317228.82	Аналитический	0.10	-
1211	464326.69	2317241.45	Аналитический	0.10	-
1212	464342.92	2317244.30	Аналитический	0.10	-
1203	464353.34	2317245.79	Картометрический	5.00	-

3. Сведения о характерных точках части (частей) границы объекта					
Обозначение характерных точек части границы	Координаты, м		Метод определения координат характерной точки	Средняя квадратическая погрешность положения характерной точки (M _t), м	Описание обозначения точки на местности (при наличии)
	X	Y			
1	2	3	4	5	6
Часть №					
-	-	-	-	-	-

Раздел 4

План границ объекта

Схема расположения листов плана границ объекта




Масштаб 1:50000

Используемые условные знаки и обозначения:

	границы территориальной зоны
	границы муниципального образования
	область и номер листа плана границ объекта

Руководитель БУВО «Нормативно-проектный центр»

Подпись  Ю.В. Шалыгина Дата « 14 » февраля 2023 г.

Место для оттиска печати (при наличии) лица, составившего описание местоположения границ объекта



Квартал №12
Лист №12



Масштаб 1:5000

Векторные данные описания объектов

- граница кадастрового участка
- граница кадастрового участка
- граница кадастрового участка

Муниципальное предприятие «Управление городского округа»
Иркутск, ул. Свободы, 101/11, Иркутск. Лист № 12 из 12 листов. 2020.
Масштаб 1:5000. Фотоаэрофотокарта. Состояние на момент актуализации данных.

Область «Южная»

Лист № 1



Вексельные участки леса в обременении

- границы территориальной зоны
- участки
- территории участков лесов в обременении

Масштаб 1:5000

Российская Федерация, Республика Алтай
 Районный центр - г. Юрмашевское. Лист № 11 - квартал № 20214.
 Местоположение: Республика Алтай, Юрмашевский район, Юрмашевское сельское поселение, Юрмашевское с/пос.



План границь объекта


Лист № 4



Масштаб 1:5000

Используемые условные знаки и обозначения:

	границы территориальной зоны
	характерная точка границ территориальной зоны

Руководитель БУ ВО «Нормативно-проектный центр»
 Подпись  Ю.В. Шальгина Дата « 14 » февраля 2023г.
 Место для оттиска печати (при наличии) лица, составившего описание местоположения границ объекта



ОПИСАНИЕ МЕСТОПОЛОЖЕНИЯ ГРАНИЦ

Общественно-деловая зона села Пески - ОД/1

(наименование объекта, местоположение границ которого описано
(далее - объект)

Раздел 1

Сведения об объекте		
№ п/п	Характеристики объекта	Описание характеристик
1	2	3
1	Местоположение объекта	Воронежская область, Поворинский муниципальный район, Песковское сельское поселение, село Пески
2	Площадь объекта \pm величина погрешности определения площади ($P \pm \text{Дельта } P$)	-
3	Иные характеристики объекта	-

Раздел 2

Сведения о местоположении границ объекта					
1. Система координат: МСК - 36, зона 2					
2. Сведения о характерных точках границ объекта					
Обозначение характерных точек границ	Координаты, м		Метод определения координат характерной точки	Средняя квадратическая погрешность положения характерной точки (Мт), м	Описание обозначения точки на местности (при наличии)
	X	Y			
1	2	3	4	5	6
1	469947.00	2320581.06	Картометрический	5.00	-
2	469884.58	2320824.32	Картометрический	5.00	-
3	469833.74	2320594.38	Картометрический	5.00	-
1	469947.00	2320581.06	Картометрический	5.00	-
4	469381.84	2319693.16	Картометрический	5.00	-
5	469361.69	2319708.31	Картометрический	5.00	-
6	469335.75	2319728.49	Картометрический	5.00	-
7	469298.80	2319760.98	Картометрический	5.00	-
8	469303.25	2319810.77	Картометрический	5.00	-
9	469309.02	2319821.25	Картометрический	5.00	-
10	469327.36	2319863.18	Картометрический	5.00	-
11	469336.18	2319875.05	Картометрический	5.00	-
12	469337.50	2319912.61	Картометрический	5.00	-
13	469340.20	2319922.56	Картометрический	5.00	-
14	469307.84	2319942.92	Картометрический	5.00	-
15	469277.47	2319961.49	Картометрический	5.00	-
16	469231.51	2319992.40	Картометрический	5.00	-
17	469206.01	2320009.48	Картометрический	5.00	-
18	469144.06	2319930.66	Картометрический	5.00	-
19	469222.80	2319877.65	Картометрический	5.00	-
20	469282.67	2319837.32	Картометрический	5.00	-
21	469277.44	2319778.28	Картометрический	5.00	-
22	469246.65	2319727.83	Картометрический	5.00	-
23	469334.61	2319635.61	Картометрический	5.00	-
24	469374.68	2319684.25	Картометрический	5.00	-
4	469381.84	2319693.16	Картометрический	5.00	-
25	469202.11	2321006.32	Картометрический	5.00	-
26	469114.58	2321062.98	Картометрический	5.00	-
27	469057.81	2321093.88	Картометрический	5.00	-
28	468986.47	2321125.65	Картометрический	5.00	-
29	468907.70	2321151.81	Картометрический	5.00	-
30	468808.58	2321230.98	Картометрический	5.00	-
31	468767.79	2321189.31	Картометрический	5.00	-

1	2	3	4	5	6
32	468738.16	2321217.32	Картометрический	5.00	-
33	468710.66	2321189.32	Картометрический	5.00	-
34	468682.16	2321158.82	Картометрический	5.00	-
35	468555.66	2321017.72	Картометрический	5.00	-
36	468576.65	2320991.70	Картометрический	5.00	-
37	468770.29	2320757.48	Картометрический	5.00	-
38	468744.13	2320733.32	Картометрический	5.00	-
39	468756.92	2320720.72	Картометрический	5.00	-
40	468765.46	2320712.32	Картометрический	5.00	-
41	468788.66	2320689.32	Картометрический	5.00	-
42	468800.76	2320702.72	Картометрический	5.00	-
43	468776.66	2320725.32	Картометрический	5.00	-
44	468791.60	2320742.56	Картометрический	5.00	-
45	468813.27	2320768.61	Картометрический	5.00	-
46	468828.27	2320786.45	Картометрический	5.00	-
47	468864.83	2320757.78	Картометрический	5.00	-
48	468947.86	2320690.21	Картометрический	5.00	-
49	468951.64	2320688.49	Картометрический	5.00	-
50	469014.76	2320754.72	Картометрический	5.00	-
51	469030.78	2320773.12	Картометрический	5.00	-
52	469090.24	2320837.34	Картометрический	5.00	-
53	469157.24	2320915.37	Картометрический	5.00	-
54	469188.88	2320954.26	Картометрический	5.00	-
55	469184.97	2320965.78	Картометрический	5.00	-
56	469194.46	2320980.80	Картометрический	5.00	-
25	469202.11	2321006.32	Картометрический	5.00	-
57	467415.48	2318979.98	Картометрический	5.00	-
58	467395.97	2319001.35	Картометрический	5.00	-
59	467390.79	2319006.71	Картометрический	5.00	-
60	467384.89	2319000.28	Картометрический	5.00	-
61	467379.49	2319006.06	Картометрический	5.00	-
62	467377.15	2319005.84	Картометрический	5.00	-
63	467373.61	2319009.46	Картометрический	5.00	-
64	467380.34	2319016.63	Картометрический	5.00	-
65	467376.89	2319019.98	Картометрический	5.00	-
66	467376.38	2319020.49	Картометрический	5.00	-
67	467358.73	2319001.62	Картометрический	5.00	-
68	467342.97	2318981.99	Картометрический	5.00	-
69	467341.46	2318977.13	Картометрический	5.00	-
70	467343.34	2318966.67	Картометрический	5.00	-
71	467345.75	2318962.90	Картометрический	5.00	-
72	467371.52	2318935.38	Картометрический	5.00	-
73	467378.38	2318941.98	Картометрический	5.00	-
57	467415.48	2318979.98	Картометрический	5.00	-
74	468125.42	2317893.76	Картометрический	5.00	-
75	468122.71	2317960.39	Картометрический	5.00	-

1	2	3	4	5	6
76	468095.79	2318065.54	Картометрический	5.00	-
77	468086.45	2318101.75	Картометрический	5.00	-
78	468081.51	2318118.36	Картометрический	5.00	-
79	468079.72	2318131.15	Картометрический	5.00	-
80	468115.98	2318165.94	Картометрический	5.00	-
81	468110.11	2318182.17	Картометрический	5.00	-
82	468125.68	2318187.39	Картометрический	5.00	-
83	468123.49	2318191.93	Картометрический	5.00	-
84	468112.15	2318223.50	Картометрический	5.00	-
85	468118.53	2318225.90	Картометрический	5.00	-
86	468116.40	2318234.72	Картометрический	5.00	-
87	468123.23	2318238.17	Картометрический	5.00	-
88	468117.72	2318250.02	Картометрический	5.00	-
89	468110.12	2318262.88	Картометрический	5.00	-
90	468100.88	2318283.47	Картометрический	5.00	-
91	468114.46	2318290.21	Картометрический	5.00	-
92	468122.98	2318297.86	Картометрический	5.00	-
93	468118.51	2318310.32	Картометрический	5.00	-
94	468115.45	2318330.08	Картометрический	5.00	-
95	468093.30	2318317.19	Картометрический	5.00	-
96	468082.94	2318308.39	Картометрический	5.00	-
97	468058.45	2318300.33	Картометрический	5.00	-
98	468032.66	2318293.49	Картометрический	5.00	-
99	468044.14	2318248.50	Картометрический	5.00	-
100	468063.28	2318187.48	Картометрический	5.00	-
101	468056.92	2318184.47	Картометрический	5.00	-
102	468049.98	2318180.78	Картометрический	5.00	-
103	468036.44	2318173.59	Картометрический	5.00	-
104	467983.12	2318136.65	Картометрический	5.00	-
105	467975.76	2318131.55	Картометрический	5.00	-
106	467972.54	2318141.09	Картометрический	5.00	-
107	467969.61	2318139.97	Картометрический	5.00	-
108	467966.82	2318147.56	Картометрический	5.00	-
109	467962.72	2318145.81	Картометрический	5.00	-
110	467949.99	2318183.52	Картометрический	5.00	-
111	467945.27	2318199.58	Картометрический	5.00	-
112	467941.41	2318290.70	Картометрический	5.00	-
113	467930.57	2318308.84	Картометрический	5.00	-
114	467915.20	2318338.65	Картометрический	5.00	-
115	467873.88	2318399.31	Картометрический	5.00	-
116	467854.24	2318417.85	Картометрический	5.00	-
117	467842.95	2318406.67	Картометрический	5.00	-
118	467819.72	2318434.72	Картометрический	5.00	-
119	467816.48	2318431.95	Картометрический	5.00	-
120	467804.92	2318421.80	Картометрический	5.00	-
121	467802.91	2318423.95	Картометрический	5.00	-
122	467776.86	2318402.00	Картометрический	5.00	-
123	467754.85	2318428.37	Картометрический	5.00	-

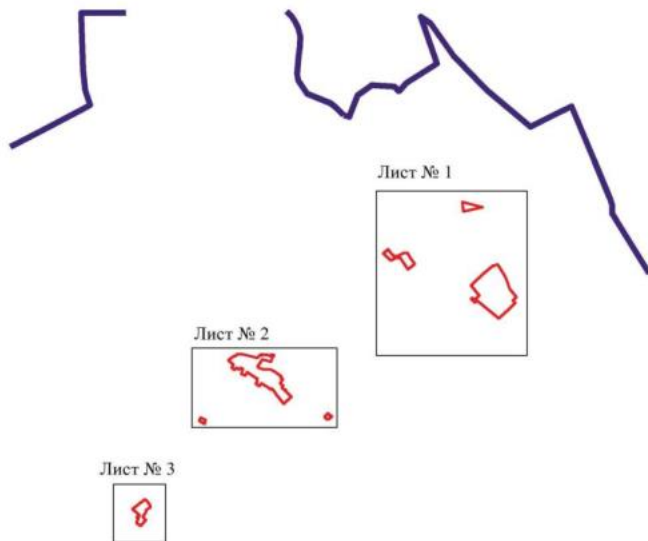
1	2	3	4	5	6
124	467745.12	2318440.03	Картометрический	5.00	-
125	467723.51	2318423.37	Картометрический	5.00	-
126	467708.97	2318440.98	Картометрический	5.00	-
127	467696.24	2318456.39	Картометрический	5.00	-
128	467704.00	2318463.09	Картометрический	5.00	-
129	467691.59	2318476.21	Картометрический	5.00	-
130	467683.67	2318467.82	Картометрический	5.00	-
131	467612.49	2318537.25	Картометрический	5.00	-
132	467527.92	2318446.35	Картометрический	5.00	-
133	467541.72	2318435.31	Картометрический	5.00	-
134	467630.96	2318365.38	Картометрический	5.00	-
135	467635.09	2318362.14	Картометрический	5.00	-
136	467670.33	2318337.80	Картометрический	5.00	-
137	467707.10	2318307.45	Картометрический	5.00	-
138	467712.89	2318302.66	Картометрический	5.00	-
139	467700.52	2318292.27	Картометрический	5.00	-
140	467709.87	2318279.46	Картометрический	5.00	-
141	467728.36	2318252.19	Картометрический	5.00	-
142	467777.06	2318177.69	Картометрический	5.00	-
143	467767.19	2318172.25	Картометрический	5.00	-
144	467740.78	2318154.18	Картометрический	5.00	-
145	467770.94	2318111.82	Картометрический	5.00	-
146	467797.35	2318129.89	Аналитический	0.10	-
147	467813.66	2318122.28	Аналитический	0.10	-
148	467830.23	2318130.61	Аналитический	0.10	-
149	467856.50	2318089.85	Картометрический	5.00	-
150	467881.52	2318051.26	Картометрический	5.00	-
151	467886.62	2318043.47	Картометрический	5.00	-
152	467891.38	2318035.46	Картометрический	5.00	-
153	467892.99	2318035.67	Картометрический	5.00	-
154	467897.09	2318029.83	Картометрический	5.00	-
155	467896.15	2318029.16	Картометрический	5.00	-
156	467900.50	2318022.63	Картометрический	5.00	-
157	467908.69	2318007.22	Картометрический	5.00	-
158	467866.94	2317982.87	Картометрический	5.00	-
159	467888.60	2317937.64	Картометрический	5.00	-
160	467934.43	2317951.84	Картометрический	5.00	-
161	467944.01	2317959.59	Картометрический	5.00	-
162	467944.89	2317958.27	Картометрический	5.00	-
163	467953.52	2317946.67	Картометрический	5.00	-
164	467962.98	2317930.52	Картометрический	5.00	-
165	467953.40	2317922.64	Картометрический	5.00	-
166	467945.65	2317914.84	Картометрический	5.00	-
167	467940.30	2317910.54	Картометрический	5.00	-
168	467961.60	2317882.54	Картометрический	5.00	-
169	467960.20	2317879.99	Картометрический	5.00	-
170	467943.98	2317862.33	Картометрический	5.00	-
171	467942.00	2317859.45	Картометрический	5.00	-

1	2	3	4	5	6
172	467937.90	2317855.70	Картометрический	5.00	-
173	467951.94	2317838.96	Картометрический	5.00	-
174	467954.01	2317836.28	Картометрический	5.00	-
175	467962.16	2317826.84	Картометрический	5.00	-
176	467967.60	2317821.24	Картометрический	5.00	-
177	467975.10	2317827.24	Картометрический	5.00	-
178	467993.10	2317840.54	Картометрический	5.00	-
179	467995.30	2317842.24	Картометрический	5.00	-
180	467999.03	2317844.33	Картометрический	5.00	-
181	468043.03	2317794.35	Картометрический	5.00	-
182	468049.93	2317786.12	Картометрический	5.00	-
183	468068.25	2317799.65	Картометрический	5.00	-
184	468101.51	2317846.60	Картометрический	5.00	-
185	468102.41	2317870.19	Картометрический	5.00	-
186	468117.68	2317879.64	Картометрический	5.00	-
74	468125.42	2317893.76	Картометрический	5.00	-
187	467362.88	2317450.90	Картометрический	5.00	-
188	467343.34	2317491.12	Картометрический	5.00	-
189	467335.80	2317509.06	Картометрический	5.00	-
190	467287.10	2317495.44	Картометрический	5.00	-
191	467328.26	2317430.82	Картометрический	5.00	-
187	467362.88	2317450.90	Картометрический	5.00	-
192	466387.62	2316780.43	Картометрический	5.00	-
193	466374.62	2316801.54	Картометрический	5.00	-
194	466357.19	2316814.82	Картометрический	5.00	-
195	466316.27	2316845.48	Картометрический	5.00	-
196	466294.51	2316849.33	Картометрический	5.00	-
197	466257.39	2316796.57	Картометрический	5.00	-
198	466226.68	2316787.52	Картометрический	5.00	-
199	466176.99	2316756.74	Картометрический	5.00	-
200	466141.00	2316793.97	Картометрический	5.00	-
201	466069.14	2316731.19	Картометрический	5.00	-
202	466108.65	2316678.37	Картометрический	5.00	-
203	466157.09	2316705.78	Картометрический	5.00	-
204	466169.41	2316683.90	Картометрический	5.00	-
205	466184.00	2316695.54	Картометрический	5.00	-
206	466178.27	2316703.29	Картометрический	5.00	-
207	466197.90	2316716.12	Картометрический	5.00	-
208	466237.91	2316670.06	Картометрический	5.00	-
209	466261.59	2316641.21	Картометрический	5.00	-
210	466271.19	2316632.28	Картометрический	5.00	-
211	466305.21	2316677.81	Картометрический	5.00	-
212	466343.87	2316726.40	Картометрический	5.00	-
192	466387.62	2316780.43	Картометрический	5.00	-

3. Сведения о характерных точках части (частей) границы объекта					
Обозначение характерных точек части границы	Координаты, м		Метод определения координат характерной точки	Средняя квадратическая погрешность положения характерной точки (M _t), м	Описание обозначения точки на местности (при наличии)
	X	Y			
1	2	3	4	5	6
Часть №					
-	-	-	-	-	-



План границ объекта

Схема расположения листов плана границ объекта




Масштаб 1:50000

Используемые условные знаки и обозначения:

	границы территориальной зоны
	границы муниципального образования
Лист № 1	область и номер листа плана границ объекта

Руководитель БУВО «Нормативно-проектный центр»

Подпись  Ю.В.Шалыгина Дата « 14 » февраля 2023г.

Место для оттиска печати (при наличии) лица, составившего описание местоположения границ объекта





Масштаб 1:5000

Несколько условий зоны и обозначены:

- границы территориальной зоны
- характеристика точек границ территориальной зоны

Руководитель КДЮ «Нормативно-проектный центр»
 Подпись: _____ Ю.В. Шалыгина Дата: « 14 » февраля 2023г.
 Место для отложения штампа государственного учреждения исполнительная граница объекта



План границ объекта

Лист № 2



Масштаб 1:5000

Используемые условные знаки и обозначения:

— граница территориальной зоны

• 74 — характеристика точки границ территориальной зоны



Руководитель ФГУП «Росреестр»-проектный центр»

Подпись _____ Ю.В. Шалагина Дата « 14 » февраля 2023г.

Место для отнесения к объекту (или объектам) плана, составившего описание местоположения границ объекта



План границ объекта

Лист № 3




Масштаб 1:5000

Используемые условные знаки и обозначения:

	границы территориальной зоны
	характерная точка границ территориальной зоны

Руководитель БУ ВО «Нормативно-проектный центр»

Подпись  Ю.В.Шалыгина Дата « 14 » февраля 2023г.

Место для оттиска печати (при наличии) лица, составившего описание местоположения границ объекта



ОПИСАНИЕ МЕСТОПОЛОЖЕНИЯ ГРАНИЦ

Производственная зона села Пески - П1/1

(наименование объекта, местоположение границ которого описано
(далее - объект)

Раздел 1

Сведения об объекте		
№ п/п	Характеристики объекта	Описание характеристик
1	2	3
1	Местоположение объекта	Воронежская область, Поворинский муниципальный район, Песковское сельское поселение, село Пески
2	Площадь объекта \pm величина погрешности определения площади ($P \pm \text{Дельта } P$)	-
3	Иные характеристики объекта	-

Раздел 2

Сведения о местоположении границ объекта					
1. Система координат: МСК - 36, зона 2					
2. Сведения о характерных точках границ объекта					
Обозначение характерных точек границ	Координаты, м		Метод определения координат характерной точки	Средняя квадратическая погрешность положения характерной точки (Мт), м	Описание обозначения точки на местности (при наличии)
	X	Y			
1	2	3	4	5	6
1	467509.91	2319786.06	Аналитический	0.10	-
2	467437.16	2319860.99	Аналитический	0.10	-
3	467397.58	2319901.50	Картометрический	5.00	-
4	467366.32	2319933.41	Картометрический	5.00	-
5	467325.01	2319977.44	Картометрический	5.00	-
6	467323.01	2319979.50	Картометрический	5.00	-
7	467260.59	2319931.96	Картометрический	5.00	-
8	467158.78	2319852.41	Картометрический	5.00	-
9	467155.20	2319855.86	Картометрический	5.00	-
10	467153.36	2319857.83	Картометрический	5.00	-
11	467146.08	2319863.77	Картометрический	5.00	-
12	467117.33	2319842.10	Картометрический	5.00	-
13	467112.41	2319838.70	Картометрический	5.00	-
14	467083.30	2319819.08	Картометрический	5.00	-
15	466994.24	2319767.48	Картометрический	5.00	-
16	466969.85	2319750.28	Картометрический	5.00	-
17	466968.08	2319746.61	Картометрический	5.00	-
18	466972.04	2319742.85	Картометрический	5.00	-
19	466972.04	2319742.84	Картометрический	5.00	-
20	466970.92	2319740.42	Картометрический	5.00	-
21	466945.51	2319722.98	Картометрический	5.00	-
22	466921.59	2319705.08	Картометрический	5.00	-
23	466912.80	2319698.63	Картометрический	5.00	-
24	466912.33	2319698.27	Картометрический	5.00	-
25	466884.02	2319676.42	Картометрический	5.00	-
26	466676.87	2319515.40	Картометрический	5.00	-
27	466661.67	2319505.37	Картометрический	5.00	-
28	466674.05	2319490.22	Картометрический	5.00	-
29	466677.75	2319485.20	Картометрический	5.00	-
30	466678.88	2319484.79	Картометрический	5.00	-
31	466680.77	2319483.38	Картометрический	5.00	-
32	466677.96	2319481.28	Картометрический	5.00	-
33	466679.59	2319479.21	Картометрический	5.00	-
34	466725.18	2319421.21	Картометрический	5.00	-
35	466725.54	2319421.41	Картометрический	5.00	-

1	2	3	4	5	6
36	466731.52	2319414.27	Картометрический	5.00	-
37	466733.71	2319409.74	Картометрический	5.00	-
38	466736.79	2319403.55	Картометрический	5.00	-
39	466761.01	2319373.47	Картометрический	5.00	-
40	466769.50	2319380.03	Картометрический	5.00	-
41	466775.05	2319382.59	Картометрический	5.00	-
42	466777.57	2319380.67	Картометрический	5.00	-
43	466794.24	2319397.70	Картометрический	5.00	-
44	466820.23	2319423.80	Картометрический	5.00	-
45	466850.96	2319449.89	Картометрический	5.00	-
46	466856.51	2319447.83	Картометрический	5.00	-
47	466876.63	2319470.32	Картометрический	5.00	-
48	466901.18	2319499.13	Картометрический	5.00	-
49	466920.91	2319514.97	Картометрический	5.00	-
50	466939.13	2319491.68	Картометрический	5.00	-
51	466942.07	2319488.37	Картометрический	5.00	-
52	466951.03	2319477.04	Картометрический	5.00	-
53	466964.51	2319478.27	Картометрический	5.00	-
54	466973.17	2319482.97	Картометрический	5.00	-
55	466986.78	2319500.91	Картометрический	5.00	-
56	467016.11	2319462.78	Картометрический	5.00	-
57	467033.08	2319477.81	Картометрический	5.00	-
58	467049.50	2319491.76	Картометрический	5.00	-
59	467057.06	2319481.96	Картометрический	5.00	-
60	467064.18	2319487.81	Картометрический	5.00	-
61	467074.96	2319498.47	Картометрический	5.00	-
62	467111.11	2319540.47	Картометрический	5.00	-
63	467127.87	2319516.71	Картометрический	5.00	-
64	467151.01	2319538.79	Картометрический	5.00	-
65	467167.06	2319554.45	Картометрический	5.00	-
66	467149.40	2319571.06	Картометрический	5.00	-
67	467178.77	2319597.16	Аналитический	0.10	-
68	467180.00	2319596.15	Аналитический	0.10	-
69	467178.17	2319594.47	Аналитический	0.10	-
70	467184.02	2319587.90	Аналитический	0.10	-
71	467190.78	2319579.95	Аналитический	0.10	-
72	467190.94	2319579.50	Аналитический	0.10	-
73	467188.79	2319578.16	Аналитический	0.10	-
74	467202.04	2319561.26	Аналитический	0.10	-
75	467229.13	2319580.67	Аналитический	0.10	-
76	467233.95	2319584.69	Аналитический	0.10	-
77	467236.87	2319586.96	Аналитический	0.10	-
78	467222.87	2319609.16	Аналитический	0.10	-
79	467232.89	2319615.59	Аналитический	0.10	-
80	467284.16	2319655.92	Аналитический	0.10	-
81	467304.01	2319671.81	Аналитический	0.10	-
82	467337.40	2319636.95	Аналитический	0.10	-
83	467399.43	2319695.24	Картометрический	5.00	-

1	2	3	4	5	6
84	467404.91	2319689.46	Картометрический	5.00	-
85	467442.55	2319724.07	Картометрический	5.00	-
86	467464.23	2319700.52	Картометрический	5.00	-
87	467497.00	2319730.70	Картометрический	5.00	-
88	467475.33	2319754.24	Картометрический	5.00	-
1	467509.91	2319786.06	Аналитический	0.10	-

3. Сведения о характерных точках части (частей) границы объекта



Обозначение характерных точек части границы	Координаты, м		Метод определения координат характерной точки	Средняя квадратическая погрешность положения характерной точки (M _t), м	Описание обозначения точки на местности (при наличии)
	X	Y			
1	2	3	4	5	6
Часть №					
-	-	-	-	-	-

План границ объекта




Масштаб 1:5000

Используемые условные знаки и обозначения:

	границы территориальной зоны
	характерная точка границ территориальной зоны

Руководитель БУ ВО «Нормативно-проектный центр»

Подпись  Ю.В.Шалыгина Дата « 14 » февраля 2023г.

Место для отложения печати (при наличии) лица, составившего описание местоположения границ объекта



ОПИСАНИЕ МЕСТОПОЛОЖЕНИЯ ГРАНИЦ

Производственно-коммунальная зона села Пески - П2/1

(наименование объекта, местоположение границ которого описано
(далее - объект)

Раздел 1

Сведения об объекте		
№ п/п	Характеристики объекта	Описание характеристик
1	2	3
1	Местоположение объекта	Воронежская область, Поворинский муниципальный район, Песковское сельское поселение, село Пески
2	Площадь объекта \pm величина погрешности определения площади ($P \pm \text{Дельта } P$)	-
3	Иные характеристики объекта	-

Сведения о местоположении границ объекта					
1. Система координат: МСК - 36, зона 2					
2. Сведения о характерных точках границ объекта					
Обозначение характерных точек границ	Координаты, м		Метод определения координат характерной точки	Средняя квадратическая погрешность положения характерной точки (Мт), м	Описание обозначения точки на местности (при наличии)
	X	Y			
1	2	3	4	5	6
1	468907.15	2320510.72	Аналитический	0.10	-
2	468870.47	2320551.08	Картометрический	5.00	-
3	468858.68	2320562.43	Картометрический	5.00	-
4	468813.77	2320515.86	Картометрический	5.00	-
5	468824.69	2320505.29	Картометрический	5.00	-
6	468827.58	2320502.69	Картометрический	5.00	-
7	468854.45	2320477.34	Картометрический	5.00	-
8	468855.41	2320476.06	Картометрический	5.00	-
9	468863.11	2320468.99	Картометрический	5.00	-
10	468889.86	2320495.01	Картометрический	5.00	-
1	468907.15	2320510.72	Аналитический	0.10	-
11	468486.19	2319715.99	Картометрический	5.00	-
12	468431.84	2319763.83	Картометрический	5.00	-
13	468392.20	2319795.55	Картометрический	5.00	-
14	468387.33	2319791.83	Картометрический	5.00	-
15	468368.71	2319811.50	Картометрический	5.00	-
16	468340.06	2319782.28	Картометрический	5.00	-
17	468353.10	2319765.89	Картометрический	5.00	-
18	468402.42	2319711.58	Картометрический	5.00	-
19	468436.11	2319678.83	Картометрический	5.00	-
20	468443.39	2319676.25	Картометрический	5.00	-
21	468476.53	2319704.13	Картометрический	5.00	-
11	468486.19	2319715.99	Картометрический	5.00	-
22	467635.99	2320123.53	Аналитический	0.10	-
23	467567.75	2320195.67	Аналитический	0.10	-
24	467559.96	2320205.74	Картометрический	5.00	-
25	467490.69	2320145.71	Картометрический	5.00	-
26	467449.05	2320113.30	Картометрический	5.00	-
27	467419.59	2320081.66	Картометрический	5.00	-
28	467431.67	2320062.28	Аналитический	0.10	-
29	467425.40	2320057.49	Аналитический	0.10	-
30	467378.04	2320021.43	Аналитический	0.10	-
31	467362.18	2320009.17	Аналитический	0.10	-

1	2	3	4	5	6
32	467480.25	2319898.98	Аналитический	0.10	-
33	467511.55	2319929.48	Аналитический	0.10	-
34	467513.75	2319931.48	Аналитический	0.10	-
35	467527.95	2319948.08	Аналитический	0.10	-
36	467534.15	2319959.88	Аналитический	0.10	-
37	467548.35	2320007.28	Аналитический	0.10	-
38	467555.55	2320033.88	Аналитический	0.10	-
39	467560.68	2320064.33	Аналитический	0.10	-
22	467635.99	2320123.53	Аналитический	0.10	-
40	467762.76	2318777.35	Картометрический	5.00	-
41	467759.00	2318780.68	Картометрический	5.00	-
42	467742.71	2318794.79	Картометрический	5.00	-
43	467732.00	2318804.84	Картометрический	5.00	-
44	467725.40	2318810.66	Картометрический	5.00	-
45	467674.60	2318859.24	Картометрический	5.00	-
46	467646.09	2318830.09	Картометрический	5.00	-
47	467668.24	2318803.74	Картометрический	5.00	-
48	467697.11	2318778.46	Картометрический	5.00	-
49	467709.94	2318769.93	Картометрический	5.00	-
50	467721.64	2318763.70	Картометрический	5.00	-
51	467734.11	2318753.36	Картометрический	5.00	-
52	467736.89	2318750.06	Картометрический	5.00	-
40	467762.76	2318777.35	Картометрический	5.00	-
53	468464.42	2317818.44	Картометрический	5.00	-
54	468421.84	2317845.96	Картометрический	5.00	-
55	468380.29	2317867.48	Картометрический	5.00	-
56	468314.79	2317885.57	Картометрический	5.00	-
57	468305.93	2317874.62	Картометрический	5.00	-
58	468288.05	2317852.16	Аналитический	0.10	-
59	468296.34	2317840.47	Аналитический	0.10	-
60	468298.04	2317838.51	Картометрический	5.00	-
61	468355.00	2317778.06	Картометрический	5.00	-
62	468357.25	2317775.74	Картометрический	5.00	-
63	468388.85	2317764.46	Картометрический	5.00	-
64	468394.91	2317764.76	Картометрический	5.00	-
65	468434.33	2317773.01	Картометрический	5.00	-
66	468459.13	2317810.01	Картометрический	5.00	-
53	468464.42	2317818.44	Картометрический	5.00	-
67	468205.92	2317638.84	Картометрический	5.00	-
68	468203.16	2317652.10	Картометрический	5.00	-
69	468191.02	2317677.05	Картометрический	5.00	-
70	468178.94	2317708.02	Картометрический	5.00	-
71	468191.31	2317714.58	Аналитический	0.10	-
72	468180.09	2317720.07	Аналитический	0.10	-
73	468178.85	2317721.85	Аналитический	0.10	-

1	2	3	4	5	6
74	468164.92	2317740.79	Картометрический	5.00	-
75	468154.20	2317742.74	Картометрический	5.00	-
76	468140.85	2317761.46	Картометрический	5.00	-
77	468094.83	2317720.21	Картометрический	5.00	-
78	468105.69	2317707.02	Картометрический	5.00	-
79	468094.58	2317697.95	Картометрический	5.00	-
80	468070.11	2317679.00	Картометрический	5.00	-
81	468040.72	2317651.54	Аналитический	0.10	-
82	468026.31	2317637.93	Аналитический	0.10	-
83	468000.54	2317615.11	Картометрический	5.00	-
84	467905.79	2317538.25	Аналитический	0.10	-
85	467894.85	2317529.20	Аналитический	0.10	-
86	467931.42	2317477.13	Картометрический	5.00	-
87	467953.00	2317493.08	Картометрический	5.00	-
88	468023.72	2317545.32	Картометрический	5.00	-
89	468067.17	2317558.47	Картометрический	5.00	-
90	468091.50	2317567.39	Картометрический	5.00	-
91	468158.12	2317605.17	Картометрический	5.00	-
67	468205.92	2317638.84	Картометрический	5.00	-
92	467415.06	2317356.13	Картометрический	5.00	-
93	467394.71	2317414.87	Картометрический	5.00	-
94	467378.74	2317456.43	Картометрический	5.00	-
95	467362.88	2317450.90	Картометрический	5.00	-
96	467328.26	2317430.82	Картометрический	5.00	-
97	467287.10	2317495.44	Картометрический	5.00	-
98	467269.57	2317490.54	Картометрический	5.00	-
99	467192.09	2317472.26	Картометрический	5.00	-
100	467148.15	2317469.70	Картометрический	5.00	-
101	467100.09	2317437.02	Картометрический	5.00	-
102	467116.36	2317405.59	Картометрический	5.00	-
103	467127.45	2317409.66	Картометрический	5.00	-
104	467164.02	2317306.17	Картометрический	5.00	-
105	467222.77	2317283.24	Картометрический	5.00	-
106	467325.55	2317317.60	Картометрический	5.00	-
92	467415.06	2317356.13	Картометрический	5.00	-
107	467138.66	2317074.27	Картометрический	5.00	-
108	467083.13	2317174.89	Картометрический	5.00	-
109	467052.88	2317232.48	Картометрический	5.00	-
110	467019.72	2317284.32	Картометрический	5.00	-
111	466999.87	2317345.34	Картометрический	5.00	-
112	466982.28	2317399.43	Картометрический	5.00	-
113	466861.48	2317309.76	Картометрический	5.00	-
114	466882.91	2317257.94	Картометрический	5.00	-
115	466862.21	2317211.44	Картометрический	5.00	-
116	466877.80	2317122.80	Картометрический	5.00	-
117	466871.58	2317100.34	Картометрический	5.00	-

1	2	3	4	5	6
118	466876.80	2317077.56	Картометрический	5.00	-
119	466892.83	2317067.53	Аналитический	0.10	-
120	466914.95	2317055.06	Картометрический	5.00	-
121	466972.49	2317028.16	Картометрический	5.00	-
122	467005.45	2317012.01	Картометрический	5.00	-
123	467025.31	2316993.14	Картометрический	5.00	-
124	467066.39	2317040.26	Картометрический	5.00	-
125	467118.76	2317053.44	Картометрический	5.00	-
107	467138.66	2317074.27	Картометрический	5.00	-

3. Сведения о характерных точках части (частей) границы объекта

Обозначение характерных точек части границы	Координаты, м		Метод определения координат характерной точки	Средняя квадратическая погрешность положения характерной точки (M _t), м	Описание обозначения точки на местности (при наличии)
	X	Y			
1	2	3	4	5	6
Часть №					
-	-	-	-	-	-



Figure 1
Aerial View of Study Area

Map Scale: 1:5000

Map Scale: 1:5000
 North Arrow
 Scale Bar
 Legend

Legend
 1. Study Area

ОПИСАНИЕ МЕСТОПОЛОЖЕНИЯ ГРАНИЦ

Зона улиц, дорог, инженерной и транспортной инфраструктуры села Пески - ИТ1/1

(наименование объекта, местоположение границ которого описано
(далее - объект)

Раздел 1

Сведения об объекте		
№ п/п	Характеристики объекта	Описание характеристик
1	2	3
1	Местоположение объекта	Воронежская область, Поворинский муниципальный район, Песковское сельское поселение, село Пески
2	Площадь объекта \pm величина погрешности определения площади ($P \pm \text{Дельта } P$)	-
3	Иные характеристики объекта	-

Раздел 2

Сведения о местоположении границ объекта					
1. Система координат: МСК - 36, зона 2					
2. Сведения о характерных точках границ объекта					
Обозначение характерных точек границ	Координаты, м		Метод определения координат характерной точки	Средняя квадратическая погрешность положения характерной точки (Мт), м	Описание обозначения точки на местности (при наличии)
	X	Y			
1	2	3	4	5	6
1	469923.17	2322271.83	Аналитический	0.10	-
2	469899.56	2322250.50	Аналитический	0.10	-
3	469897.07	2322243.50	Аналитический	0.10	-
4	469889.30	2322221.69	Аналитический	0.10	-
5	469878.77	2322185.54	Аналитический	0.10	-
6	469866.42	2322150.88	Аналитический	0.10	-
7	469829.22	2322059.59	Аналитический	0.10	-
8	469773.42	2321935.09	Аналитический	0.10	-
9	469698.73	2321781.25	Аналитический	0.10	-
10	469674.61	2321734.33	Аналитический	0.10	-
11	469664.02	2321714.96	Аналитический	0.10	-
12	469585.96	2321571.99	Аналитический	0.10	-
13	469508.94	2321434.26	Аналитический	0.10	-
14	469476.67	2321377.83	Аналитический	0.10	-
15	469458.19	2321346.69	Аналитический	0.10	-
16	469422.98	2321287.01	Аналитический	0.10	-
17	469387.98	2321232.92	Аналитический	0.10	-
18	469321.74	2321132.45	Аналитический	0.10	-
19	469261.62	2321047.66	Аналитический	0.10	-
20	469223.98	2320997.24	Аналитический	0.10	-
21	469219.34	2320992.59	Аналитический	0.10	-
22	469210.67	2320986.09	Аналитический	0.10	-
23	469204.97	2320980.74	Аналитический	0.10	-
24	469194.46	2320980.80	Аналитический	0.10	-
25	469184.97	2320965.78	Аналитический	0.10	-
26	469188.88	2320954.26	Аналитический	0.10	-
27	469157.24	2320915.37	Аналитический	0.10	-
28	469090.24	2320837.34	Аналитический	0.10	-
29	469030.78	2320773.12	Аналитический	0.10	-
30	469014.76	2320754.72	Аналитический	0.10	-
31	468951.64	2320688.49	Картометрический	5.00	-
32	468919.94	2320655.21	Аналитический	0.10	-
33	468882.72	2320616.63	Аналитический	0.10	-
34	468873.47	2320618.01	Аналитический	0.10	-
35	468858.79	2320604.09	Аналитический	0.10	-

1	2	3	4	5	6
36	468858.79	2320592.43	Аналитический	0.10	-
37	468856.57	2320590.06	Аналитический	0.10	-
38	468688.76	2320415.82	Аналитический	0.10	-
39	468665.23	2320391.57	Аналитический	0.10	-
40	468661.00	2320391.73	Аналитический	0.10	-
41	468658.52	2320391.76	Аналитический	0.10	-
42	468655.27	2320392.70	Аналитический	0.10	-
43	468643.56	2320380.07	Аналитический	0.10	-
44	468645.52	2320376.15	Аналитический	0.10	-
45	468645.52	2320368.21	Аналитический	0.10	-
46	468437.31	2320150.22	Аналитический	0.10	-
47	468294.52	2320001.45	Аналитический	0.10	-
48	468294.05	2320000.97	Аналитический	0.10	-
49	468289.59	2319996.38	Аналитический	0.10	-
50	468277.81	2319984.30	Аналитический	0.10	-
51	468273.48	2319979.86	Аналитический	0.10	-
52	468272.56	2319978.89	Аналитический	0.10	-
53	468268.11	2319974.29	Аналитический	0.10	-
54	468243.40	2319948.84	Аналитический	0.10	-
55	468242.47	2319948.07	Аналитический	0.10	-
56	468237.30	2319944.71	Аналитический	0.10	-
57	468230.84	2319946.33	Аналитический	0.10	-
58	468219.38	2319932.95	Аналитический	0.10	-
59	468219.74	2319926.74	Аналитический	0.10	-
60	468218.06	2319921.42	Аналитический	0.10	-
61	468209.42	2319912.48	Аналитический	0.10	-
62	468114.19	2319815.86	Аналитический	0.10	-
63	468037.97	2319735.65	Аналитический	0.10	-
64	468033.71	2319733.34	Аналитический	0.10	-
65	468027.48	2319735.08	Аналитический	0.10	-
66	468019.26	2319725.70	Аналитический	0.10	-
67	468021.26	2319720.12	Аналитический	0.10	-
68	468018.36	2319712.67	Аналитический	0.10	-
69	467966.47	2319662.22	Аналитический	0.10	-
70	467955.32	2319650.77	Аналитический	0.10	-
71	467868.58	2319561.69	Аналитический	0.10	-
72	467845.49	2319540.07	Аналитический	0.10	-
73	467839.23	2319532.77	Картометрический	5.00	-
74	467747.65	2319436.99	Картометрический	5.00	-
75	467708.82	2319396.54	Картометрический	5.00	-
76	467660.77	2319346.47	Картометрический	5.00	-
77	467573.20	2319254.96	Картометрический	5.00	-
78	467535.29	2319215.34	Картометрический	5.00	-
79	467528.47	2319212.41	Картометрический	5.00	-
80	467523.62	2319214.23	Картометрический	5.00	-
81	467514.40	2319202.51	Картометрический	5.00	-
82	467515.87	2319198.78	Картометрический	5.00	-
83	467515.32	2319194.86	Картометрический	5.00	-

1	2	3	4	5	6
84	467511.73	2319190.21	Картометрический	5.00	-
85	467470.45	2319147.52	Картометрический	5.00	-
86	467429.34	2319104.98	Картометрический	5.00	-
87	467406.83	2319082.69	Картометрический	5.00	-
88	467388.37	2319063.11	Картометрический	5.00	-
89	467363.33	2319043.14	Картометрический	5.00	-
90	467340.56	2319017.46	Картометрический	5.00	-
91	467332.83	2319008.25	Картометрический	5.00	-
92	467323.45	2319000.05	Картометрический	5.00	-
93	467320.33	2318999.12	Картометрический	5.00	-
94	467317.84	2318998.77	Картометрический	5.00	-
95	467313.40	2318999.03	Картометрический	5.00	-
96	467301.63	2318980.89	Картометрический	5.00	-
97	467304.85	2318974.04	Картометрический	5.00	-
98	467305.49	2318967.43	Картометрический	5.00	-
99	467303.93	2318962.55	Картометрический	5.00	-
100	467286.09	2318940.69	Картометрический	5.00	-
101	467215.14	2318843.03	Картометрический	5.00	-
102	467178.88	2318795.14	Картометрический	5.00	-
103	467026.71	2318583.66	Картометрический	5.00	-
104	466993.42	2318537.75	Картометрический	5.00	-
105	466955.36	2318481.57	Картометрический	5.00	-
106	466935.93	2318457.28	Картометрический	5.00	-
107	466920.06	2318438.03	Картометрический	5.00	-
108	466914.79	2318431.38	Аналитический	0.10	-
109	466841.35	2318353.08	Аналитический	0.10	-
110	466815.37	2318325.32	Аналитический	0.10	-
111	466752.13	2318257.73	Аналитический	0.10	-
112	466659.64	2318158.90	Аналитический	0.10	-
113	466628.79	2318128.37	Аналитический	0.10	-
114	466579.33	2318083.55	Аналитический	0.10	-
115	466543.79	2318055.39	Аналитический	0.10	-
116	466485.23	2318019.92	Аналитический	0.10	-
117	466474.90	2318020.18	Аналитический	0.10	-
118	466470.69	2318022.89	Аналитический	0.10	-
119	466458.52	2318014.50	Аналитический	0.10	-
120	466459.43	2318009.71	Аналитический	0.10	-
121	466459.31	2318004.76	Аналитический	0.10	-
122	466457.40	2318003.68	Аналитический	0.10	-
123	466183.07	2317864.31	Аналитический	0.10	-
124	466160.22	2317852.69	Аналитический	0.10	-
125	466059.52	2317801.49	Аналитический	0.10	-
126	465990.27	2317763.50	Аналитический	0.10	-
127	465936.46	2317730.34	Аналитический	0.10	-
128	465879.17	2317689.91	Аналитический	0.10	-
129	465834.23	2317655.57	Аналитический	0.10	-
130	465755.43	2317587.08	Аналитический	0.10	-
131	465729.63	2317560.51	Картометрический	5.00	-

1	2	3	4	5	6
132	465708.65	2317538.82	Аналитический	0.10	-
133	465645.39	2317469.58	Аналитический	0.10	-
134	465592.84	2317418.91	Аналитический	0.10	-
135	465555.81	2317391.33	Аналитический	0.10	-
136	465517.17	2317368.68	Аналитический	0.10	-
137	465408.37	2317318.30	Аналитический	0.10	-
138	465289.58	2317267.34	Аналитический	0.10	-
139	465141.74	2317204.30	Аналитический	0.10	-
140	465087.77	2317183.63	Аналитический	0.10	-
141	465045.12	2317170.71	Аналитический	0.10	-
142	464998.59	2317161.17	Аналитический	0.10	-
143	464971.02	2317159.41	Аналитический	0.10	-
144	464928.84	2317160.33	Аналитический	0.10	-
145	464916.40	2317161.46	Аналитический	0.10	-
146	464913.38	2317165.95	Аналитический	0.10	-
147	464889.48	2317171.45	Аналитический	0.10	-
148	464884.21	2317169.80	Аналитический	0.10	-
149	464850.12	2317175.42	Аналитический	0.10	-
150	464800.43	2317189.34	Аналитический	0.10	-
151	464748.78	2317206.15	Аналитический	0.10	-
152	464695.68	2317222.19	Аналитический	0.10	-
153	464679.03	2317226.94	Аналитический	0.10	-
154	464642.50	2317237.40	Аналитический	0.10	-
155	464605.98	2317246.77	Аналитический	0.10	-
156	464599.25	2317252.31	Аналитический	0.10	-
157	464593.27	2317263.34	Аналитический	0.10	-
158	464571.95	2317261.73	Аналитический	0.10	-
159	464567.54	2317255.54	Аналитический	0.10	-
160	464563.11	2317253.45	Аналитический	0.10	-
161	464530.93	2317257.31	Аналитический	0.10	-
162	464522.88	2317258.96	Аналитический	0.10	-
163	464516.08	2317263.08	Аналитический	0.10	-
164	464509.65	2317269.91	Аналитический	0.10	-
165	464483.57	2317269.83	Аналитический	0.10	-
166	464480.21	2317262.02	Аналитический	0.10	-
167	464474.84	2317258.65	Аналитический	0.10	-
168	464415.11	2317254.56	Аналитический	0.10	-
169	464353.34	2317245.79	Картометрический	5.00	-
170	464342.92	2317244.30	Аналитический	0.10	-
171	464326.69	2317241.45	Аналитический	0.10	-
172	464239.90	2317228.82	Аналитический	0.10	-
173	464224.75	2317225.42	Аналитический	0.10	-
174	464148.19	2317212.13	Картометрический	5.00	-
175	464064.77	2317197.63	Аналитический	0.10	-
176	464020.71	2317190.22	Аналитический	0.10	-
177	463909.12	2317171.45	Аналитический	0.10	-
178	463839.59	2317157.37	Аналитический	0.10	-
179	463770.14	2317138.22	Аналитический	0.10	-

1	2	3	4	5	6
180	463668.05	2317099.79	Аналитический	0.10	-
181	463586.79	2317065.17	Аналитический	0.10	-
182	463552.03	2317048.82	Аналитический	0.10	-
183	463517.37	2317031.87	Картометрический	5.00	-
184	463517.30	2317031.83	Картометрический	5.00	-
185	463449.29	2316985.48	Картометрический	5.00	-
186	463458.13	2316978.68	Картометрический	5.00	-
187	463470.60	2316985.51	Аналитический	0.10	-
188	463533.25	2317016.24	Аналитический	0.10	-
189	463594.59	2317045.49	Аналитический	0.10	-
190	463673.83	2317079.55	Аналитический	0.10	-
191	463776.86	2317117.71	Аналитический	0.10	-
192	463843.07	2317137.34	Аналитический	0.10	-
193	463908.99	2317150.69	Аналитический	0.10	-
194	464018.34	2317169.27	Аналитический	0.10	-
195	464246.23	2317206.25	Аналитический	0.10	-
196	464337.99	2317225.94	Аналитический	0.10	-
197	464413.08	2317234.67	Аналитический	0.10	-
198	464453.22	2317237.77	Аналитический	0.10	-
199	464506.96	2317239.10	Аналитический	0.10	-
200	464521.82	2317238.94	Аналитический	0.10	-
201	464602.22	2317226.86	Аналитический	0.10	-
202	464637.15	2317218.98	Аналитический	0.10	-
203	464695.89	2317202.28	Аналитический	0.10	-
204	464781.32	2317174.54	Аналитический	0.10	-
205	464792.21	2317171.00	Аналитический	0.10	-
206	464798.36	2317164.05	Аналитический	0.10	-
207	464797.56	2317151.47	Аналитический	0.10	-
208	464817.30	2317145.44	Аналитический	0.10	-
209	464823.37	2317152.97	Аналитический	0.10	-
210	464836.57	2317155.87	Аналитический	0.10	-
211	464842.34	2317154.36	Аналитический	0.10	-
212	464845.45	2317147.80	Аналитический	0.10	-
213	464856.10	2317145.29	Аналитический	0.10	-
214	464867.15	2317144.45	Аналитический	0.10	-
215	464879.22	2317146.63	Аналитический	0.10	-
216	464898.56	2317142.68	Аналитический	0.10	-
217	464926.88	2317138.46	Аналитический	0.10	-
218	464969.74	2317136.26	Аналитический	0.10	-
219	464987.62	2317135.97	Аналитический	0.10	-
220	465002.07	2317137.69	Аналитический	0.10	-
221	465050.79	2317147.76	Аналитический	0.10	-
222	465097.83	2317161.58	Аналитический	0.10	-
223	465150.52	2317182.18	Аналитический	0.10	-
224	465293.66	2317243.94	Аналитический	0.10	-
225	465417.00	2317296.27	Аналитический	0.10	-
226	465526.83	2317347.44	Аналитический	0.10	-
227	465566.83	2317370.66	Аналитический	0.10	-

1	2	3	4	5	6
228	465588.07	2317387.16	Аналитический	0.10	-
229	465613.66	2317408.76	Аналитический	0.10	-
230	465623.30	2317411.35	Аналитический	0.10	-
231	465643.04	2317400.14	Аналитический	0.10	-
232	465647.51	2317403.96	Аналитический	0.10	-
233	465640.07	2317421.30	Аналитический	0.10	-
234	465638.99	2317433.33	Аналитический	0.10	-
235	465659.87	2317454.14	Аналитический	0.10	-
236	465724.97	2317525.04	Аналитический	0.10	-
237	465762.01	2317563.29	Аналитический	0.10	-
238	465771.51	2317573.11	Аналитический	0.10	-
239	465846.35	2317640.08	Аналитический	0.10	-
240	465891.93	2317674.95	Аналитический	0.10	-
241	465955.02	2317717.67	Аналитический	0.10	-
242	466014.31	2317753.51	Аналитический	0.10	-
243	466066.70	2317782.42	Аналитический	0.10	-
244	466168.24	2317834.66	Картометрический	5.00	-
245	466182.72	2317842.12	Картометрический	5.00	-
246	466468.50	2317985.88	Аналитический	0.10	-
247	466474.95	2317989.64	Аналитический	0.10	-
248	466478.51	2317989.30	Аналитический	0.10	-
249	466483.92	2317986.51	Аналитический	0.10	-
250	466486.68	2317983.80	Аналитический	0.10	-
251	466500.57	2317992.52	Аналитический	0.10	-
252	466499.66	2317997.32	Аналитический	0.10	-
253	466499.52	2317999.97	Аналитический	0.10	-
254	466502.66	2318004.85	Аналитический	0.10	-
255	466556.27	2318037.84	Аналитический	0.10	-
256	466573.67	2318051.32	Аналитический	0.10	-
257	466593.36	2318065.48	Аналитический	0.10	-
258	466620.56	2318090.17	Аналитический	0.10	-
259	466637.34	2318105.98	Аналитический	0.10	-
260	466672.68	2318143.80	Аналитический	0.10	-
261	466713.49	2318187.55	Аналитический	0.10	-
262	466760.52	2318237.78	Аналитический	0.10	-
263	466804.29	2318284.81	Аналитический	0.10	-
264	466854.53	2318338.27	Аналитический	0.10	-
265	466901.51	2318388.58	Аналитический	0.10	-
266	466928.64	2318419.72	Аналитический	0.10	-
267	466934.25	2318426.40	Картометрический	5.00	-
268	466970.07	2318469.65	Картометрический	5.00	-
269	467008.40	2318522.15	Картометрический	5.00	-
270	467042.23	2318571.68	Картометрический	5.00	-
271	467081.78	2318627.07	Картометрический	5.00	-
272	467119.91	2318680.70	Картометрический	5.00	-
273	467157.70	2318731.07	Картометрический	5.00	-
274	467194.29	2318782.45	Картометрический	5.00	-
275	467203.68	2318795.29	Картометрический	5.00	-

1	2	3	4	5	6
276	467227.78	2318828.22	Картометрический	5.00	-
277	467229.50	2318828.81	Картометрический	5.00	-
278	467230.73	2318828.70	Картометрический	5.00	-
279	467233.22	2318827.79	Картометрический	5.00	-
280	467235.26	2318828.46	Картометрический	5.00	-
281	467239.32	2318833.80	Картометрический	5.00	-
282	467239.32	2318835.57	Картометрический	5.00	-
283	467238.35	2318838.02	Картометрический	5.00	-
284	467239.55	2318841.24	Картометрический	5.00	-
285	467303.20	2318927.56	Картометрический	5.00	-
286	467315.47	2318944.33	Картометрический	5.00	-
287	467323.50	2318949.56	Картометрический	5.00	-
288	467331.03	2318948.63	Картометрический	5.00	-
289	467333.38	2318946.69	Картометрический	5.00	-
290	467345.75	2318962.90	Картометрический	5.00	-
291	467343.34	2318966.67	Картометрический	5.00	-
292	467341.46	2318977.13	Картометрический	5.00	-
293	467342.97	2318981.99	Картометрический	5.00	-
294	467358.73	2319001.62	Картометрический	5.00	-
295	467376.38	2319020.49	Картометрический	5.00	-
296	467419.44	2319066.58	Картометрический	5.00	-
297	467439.62	2319087.98	Картометрический	5.00	-
298	467447.02	2319095.70	Картометрический	5.00	-
299	467489.96	2319139.87	Картометрический	5.00	-
300	467527.97	2319179.00	Картометрический	5.00	-
301	467535.70	2319183.29	Картометрический	5.00	-
302	467539.60	2319182.51	Картометрический	5.00	-
303	467554.27	2319195.66	Картометрический	5.00	-
304	467553.70	2319200.25	Картометрический	5.00	-
305	467553.87	2319205.36	Картометрический	5.00	-
306	467555.73	2319207.35	Картометрический	5.00	-
307	467674.43	2319334.27	Картометрический	5.00	-
308	467760.31	2319424.03	Картометрический	5.00	-
309	467763.20	2319426.91	Картометрический	5.00	-
310	467854.41	2319518.05	Картометрический	5.00	-
311	467860.75	2319525.66	Аналитический	0.10	-
312	467879.99	2319547.69	Аналитический	0.10	-
313	467970.42	2319640.43	Аналитический	0.10	-
314	468051.22	2319724.51	Аналитический	0.10	-
315	468105.43	2319780.84	Аналитический	0.10	-
316	468126.81	2319803.06	Аналитический	0.10	-
317	468181.58	2319859.79	Аналитический	0.10	-
318	468228.17	2319908.05	Аналитический	0.10	-
319	468232.16	2319908.79	Аналитический	0.10	-
320	468239.01	2319909.18	Аналитический	0.10	-
321	468253.00	2319922.95	Аналитический	0.10	-
322	468253.00	2319929.35	Аналитический	0.10	-
323	468255.18	2319935.60	Аналитический	0.10	-

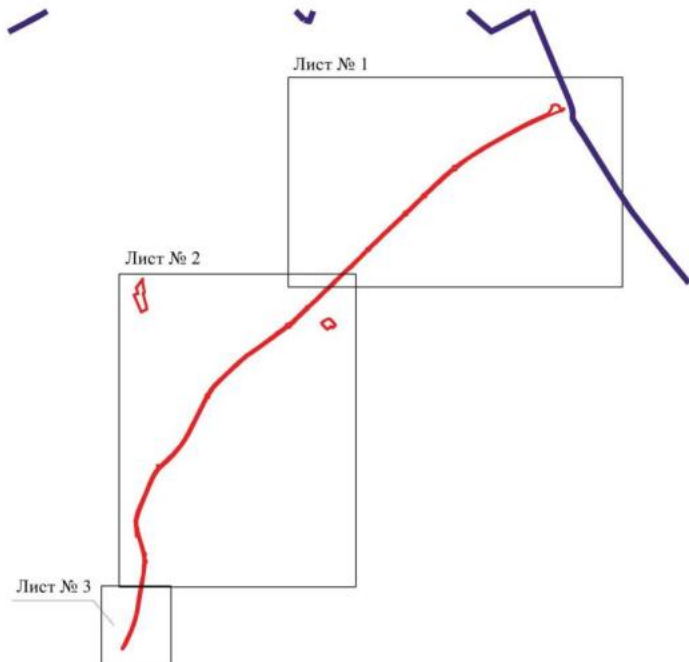
1	2	3	4	5	6
324	468264.50	2319945.27	Аналитический	0.10	-
325	468318.60	2320001.41	Аналитический	0.10	-
326	468392.03	2320077.59	Аналитический	0.10	-
327	468449.86	2320137.60	Аналитический	0.10	-
328	468573.16	2320266.46	Аналитический	0.10	-
329	468650.00	2320346.77	Аналитический	0.10	-
330	468656.48	2320350.90	Аналитический	0.10	-
331	468661.04	2320351.98	Аналитический	0.10	-
332	468666.19	2320351.25	Аналитический	0.10	-
333	468684.49	2320368.01	Аналитический	0.10	-
334	468685.46	2320378.27	Аналитический	0.10	-
335	468687.41	2320384.80	Аналитический	0.10	-
336	468702.56	2320400.52	Аналитический	0.10	-
337	468813.77	2320515.86	Картометрический	5.00	-
338	468858.68	2320562.43	Картометрический	5.00	-
339	468873.64	2320577.96	Аналитический	0.10	-
340	468875.81	2320578.52	Аналитический	0.10	-
341	468880.32	2320577.45	Аналитический	0.10	-
342	468896.17	2320590.53	Аналитический	0.10	-
343	468896.12	2320600.87	Аналитический	0.10	-
344	468934.32	2320640.61	Аналитический	0.10	-
345	468989.44	2320698.62	Картометрический	5.00	-
346	469020.91	2320731.75	Аналитический	0.10	-
347	469028.95	2320740.28	Аналитический	0.10	-
348	469046.10	2320757.26	Аналитический	0.10	-
349	469047.57	2320758.58	Аналитический	0.10	-
350	469048.26	2320759.29	Аналитический	0.10	-
351	469106.99	2320821.98	Аналитический	0.10	-
352	469131.45	2320850.52	Аналитический	0.10	-
353	469176.62	2320903.25	Аналитический	0.10	-
354	469201.94	2320934.16	Аналитический	0.10	-
355	469208.54	2320938.87	Аналитический	0.10	-
356	469218.44	2320940.17	Аналитический	0.10	-
357	469230.52	2320954.83	Аналитический	0.10	-
358	469228.97	2320970.01	Аналитический	0.10	-
359	469234.05	2320976.70	Аналитический	0.10	-
360	469276.80	2321034.46	Аналитический	0.10	-
361	469337.92	2321120.54	Аналитический	0.10	-
362	469371.14	2321171.01	Аналитический	0.10	-
363	469405.27	2321222.85	Аналитический	0.10	-
364	469432.55	2321266.83	Аналитический	0.10	-
365	469440.85	2321280.80	Аналитический	0.10	-
366	469487.04	2321358.62	Аналитический	0.10	-
367	469519.28	2321415.00	Аналитический	0.10	-
368	469604.87	2321561.84	Аналитический	0.10	-
369	469666.69	2321675.17	Аналитический	0.10	-
370	469681.28	2321701.87	Картометрический	5.00	-
371	469693.73	2321724.76	Аналитический	0.10	-

1	2	3	4	5	6
372	469717.45	2321770.84	Аналитический	0.10	-
373	469782.82	2321905.59	Аналитический	0.10	-
374	469792.30	2321925.12	Аналитический	0.10	-
375	469847.72	2322049.31	Аналитический	0.10	-
376	469863.58	2322088.08	Картометрический	5.00	-
377	469937.91	2322127.73	Картометрический	5.00	-
378	469957.00	2322126.77	Картометрический	5.00	-
379	469968.58	2322149.67	Картометрический	5.00	-
380	469968.08	2322191.27	Картометрический	5.00	-
381	469954.18	2322212.17	Картометрический	5.00	-
382	469912.96	2322225.32	Картометрический	5.00	-
383	469916.34	2322240.02	Аналитический	0.10	-
384	469921.86	2322265.71	Аналитический	0.10	-
1	469923.17	2322271.83	Картометрический	5.00	-
385	467885.53	2317226.32	Картометрический	5.00	-
386	467846.13	2317224.19	Картометрический	5.00	-
387	467723.60	2317249.88	Картометрический	5.00	-
388	467706.90	2317233.62	Картометрический	5.00	-
389	467522.53	2317277.19	Картометрический	5.00	-
390	467486.13	2317212.19	Картометрический	5.00	-
391	467693.33	2317119.50	Картометрический	5.00	-
392	467707.13	2317170.39	Картометрический	5.00	-
393	467767.33	2317150.79	Картометрический	5.00	-
394	467773.17	2317148.98	Картометрический	5.00	-
385	467885.53	2317226.32	Картометрический	5.00	-
395	467407.40	2319468.10	Картометрический	5.00	-
396	467379.32	2319496.65	Картометрический	5.00	-
397	467350.38	2319521.66	Картометрический	5.00	-
398	467330.43	2319540.78	Картометрический	5.00	-
399	467301.54	2319507.03	Картометрический	5.00	-
400	467296.68	2319503.13	Картометрический	5.00	-
401	467316.98	2319482.06	Картометрический	5.00	-
402	467287.36	2319450.08	Картометрический	5.00	-
403	467277.13	2319441.34	Картометрический	5.00	-
404	467291.06	2319428.43	Картометрический	5.00	-
405	467338.89	2319383.88	Картометрический	5.00	-
406	467354.81	2319371.50	Картометрический	5.00	-
407	467392.95	2319421.18	Картометрический	5.00	-
408	467406.09	2319459.58	Картометрический	5.00	-
395	467407.40	2319468.10	Картометрический	5.00	-

3. Сведения о характерных точках части (частей) границы объекта					
Обозначение характерных точек части границы	Координаты, м		Метод определения координат характерной точки	Средняя квадратическая погрешность положения характерной точки (M _t), м	Описание обозначения точки на местности (при наличии)
	X	Y			
1	2	3	4	5	6
Часть №					
-	-	-	-	-	-




План границ объекта

Схема расположения листов плана границ объекта




Масштаб 1:50000

Используемые условные знаки и обозначения:

	границы территориальной зоны
	границы муниципального образования
	область и номер листа плана границ объекта


Руководитель БУВО «Нормативно-проектный центр»

Подпись  Ю.В.Шалыгина Дата « 14 » февраля 2023г.

Место для оттиска печати (при наличии) лица, составившего описание местоположения границ объекта



Plan general de la zona
 (Sheet 06.1)



Mapas de 1:10000

Mapas de 1:10000

- Línea de proyecto de carretera
 - Línea de proyecto de carretera
 - Línea de proyecto de carretera

1:10000

Область проекта

Лист № 2



Пояснительная записка к плану

Лист № 2

— граница территории
— граница территории


— граница территории
— граница территории

Масштаб 1:500

Руководитель проекта: 
 Подпись: 
 Место для печати: 



План границ объекта

Лист № 3




Масштаб 1:5000

Используемые условные знаки и обозначения:

	границы территориальной зоны
	характерная точка границ территориальной зоны

Руководитель БУ ВО «Нормативно-проектный центр»

Подпись  Ю.В.Шалыгина Дата « 14 » февраля 2023г.

Место для оттироча печати (при наличии) лица, составившего описание местоположения границ объекта



ОПИСАНИЕ МЕСТОПОЛОЖЕНИЯ ГРАНИЦ

Зона сельскохозяйственного использования в границах населенного пункта
села Пески - СХ1/1

(наименование объекта, местоположение границ которого описано
(далее - объект)

Раздел 1

Сведения об объекте		
№ п/п	Характеристики объекта	Описание характеристик
1	2	3
1	Местоположение объекта	Воронежская область, Поворинский муниципальный район, Песковское сельское поселение, село Пески
2	Площадь объекта \pm величина погрешности определения площади ($P \pm \text{Дельта } P$)	-
3	Иные характеристики объекта	-

Раздел 2

Сведения о местоположении границ объекта					
1. Система координат: МСК - 36, зона 2					
2. Сведения о характерных точках границ объекта					
Обозначение характерных точек границ	Координаты, м		Метод определения координат характерной точки	Средняя квадратическая погрешность положения характерной точки (Мт), м	Описание обозначения точки на местности (при наличии)
	X	Y			
1	2	3	4	5	6
1	471338.61	2319613.68	Картометрический	5.00	-
2	471327.47	2319623.42	Картометрический	5.00	-
3	471308.34	2319748.48	Картометрический	5.00	-
4	471290.38	2319786.85	Картометрический	5.00	-
5	471263.34	2319813.06	Картометрический	5.00	-
6	471227.69	2319810.11	Картометрический	5.00	-
7	471212.73	2319787.99	Картометрический	5.00	-
8	471204.40	2319764.60	Картометрический	5.00	-
9	471216.35	2319728.10	Картометрический	5.00	-
10	471228.19	2319686.66	Картометрический	5.00	-
11	471223.85	2319651.52	Картометрический	5.00	-
12	471201.07	2319642.25	Картометрический	5.00	-
13	471171.65	2319664.52	Картометрический	5.00	-
14	471151.84	2319712.49	Картометрический	5.00	-
15	471147.94	2319693.08	Картометрический	5.00	-
16	470966.43	2319460.46	Картометрический	5.00	-
17	470832.27	2319328.99	Картометрический	5.00	-
18	470748.62	2319334.85	Картометрический	5.00	-
19	470827.76	2319311.57	Картометрический	5.00	-
20	470965.74	2319251.82	Картометрический	5.00	-
21	471010.35	2319260.32	Картометрический	5.00	-
22	471024.95	2319265.66	Картометрический	5.00	-
23	471034.50	2319265.62	Картометрический	5.00	-
24	471131.62	2319301.09	Картометрический	5.00	-
25	471151.09	2319311.75	Картометрический	5.00	-
26	471161.30	2319315.45	Картометрический	5.00	-
27	471171.76	2319323.12	Картометрический	5.00	-
28	471185.05	2319330.42	Картометрический	5.00	-
29	471190.61	2319336.95	Картометрический	5.00	-
30	471208.35	2319349.91	Картометрический	5.00	-
31	471285.64	2319447.82	Картометрический	5.00	-
32	471297.25	2319474.34	Картометрический	5.00	-
33	471309.46	2319491.48	Картометрический	5.00	-
34	471323.72	2319512.85	Картометрический	5.00	-
1	471338.61	2319613.68	Картометрический	5.00	-

1	2	3	4	5	6
35	471163.37	2319829.81	Картометрический	5.00	-
36	471146.08	2319824.02	Картометрический	5.00	-
37	471113.48	2319812.81	Картометрический	5.00	-
38	471014.11	2319830.50	Картометрический	5.00	-
39	470996.93	2319838.38	Картометрический	5.00	-
40	470987.94	2319821.71	Картометрический	5.00	-
41	471015.85	2319810.41	Картометрический	5.00	-
42	471047.96	2319800.94	Картометрический	5.00	-
43	471122.95	2319761.38	Картометрический	5.00	-
44	471145.20	2319752.12	Картометрический	5.00	-
45	471151.23	2319796.30	Картометрический	5.00	-
46	471165.01	2319816.45	Картометрический	5.00	-
35	471163.37	2319829.81	Картометрический	5.00	-
47	470870.29	2319950.72	Картометрический	5.00	-
48	470825.46	2319980.74	Картометрический	5.00	-
49	470795.10	2320001.40	Картометрический	5.00	-
50	470768.23	2320049.29	Картометрический	5.00	-
51	470714.94	2320091.45	Картометрический	5.00	-
52	470697.04	2320103.54	Картометрический	5.00	-
53	470665.94	2320075.57	Картометрический	5.00	-
54	470709.92	2320033.95	Картометрический	5.00	-
55	470719.43	2320024.43	Картометрический	5.00	-
56	470558.16	2319877.50	Картометрический	5.00	-
57	470506.63	2319916.33	Картометрический	5.00	-
58	470403.57	2319821.92	Картометрический	5.00	-
59	470376.51	2319786.66	Картометрический	5.00	-
60	470426.90	2319700.97	Картометрический	5.00	-
61	470396.75	2319660.75	Картометрический	5.00	-
62	470415.50	2319634.57	Картометрический	5.00	-
63	470424.93	2319646.01	Картометрический	5.00	-
64	470450.90	2319614.93	Картометрический	5.00	-
65	470409.78	2319577.29	Картометрический	5.00	-
66	470423.72	2319563.37	Картометрический	5.00	-
67	470439.09	2319551.09	Картометрический	5.00	-
68	470463.43	2319575.68	Картометрический	5.00	-
69	470486.42	2319553.49	Картометрический	5.00	-
70	470516.75	2319519.88	Картометрический	5.00	-
71	470541.43	2319485.78	Картометрический	5.00	-
72	470492.65	2319421.85	Картометрический	5.00	-
73	470457.82	2319386.59	Картометрический	5.00	-
74	470476.08	2319369.35	Картометрический	5.00	-
75	470563.09	2319361.78	Картометрический	5.00	-
76	470582.78	2319311.85	Картометрический	5.00	-
77	470593.71	2319298.57	Картометрический	5.00	-
78	470614.53	2319301.96	Картометрический	5.00	-
79	470645.21	2319314.91	Картометрический	5.00	-

1	2	3	4	5	6
80	470700.36	2319335.07	Картометрический	5.00	-
81	470672.72	2319391.16	Картометрический	5.00	-
82	470630.29	2319370.13	Картометрический	5.00	-
83	470616.23	2319363.51	Картометрический	5.00	-
84	470586.48	2319368.89	Картометрический	5.00	-
85	470563.33	2319397.83	Картометрический	5.00	-
86	470548.02	2319424.72	Картометрический	5.00	-
87	470567.03	2319496.67	Картометрический	5.00	-
88	470584.84	2319530.19	Картометрический	5.00	-
89	470607.16	2319577.33	Картометрический	5.00	-
90	470640.22	2319564.92	Картометрический	5.00	-
91	470657.99	2319590.56	Картометрический	5.00	-
92	470604.26	2319631.97	Картометрический	5.00	-
93	470677.00	2319728.32	Картометрический	5.00	-
94	470719.40	2319777.29	Картометрический	5.00	-
95	470655.30	2319844.73	Картометрический	5.00	-
96	470624.55	2319882.71	Картометрический	5.00	-
97	470743.72	2320004.34	Картометрический	5.00	-
98	470785.45	2319957.68	Картометрический	5.00	-
99	470817.06	2319926.33	Картометрический	5.00	-
100	470826.63	2319915.43	Картометрический	5.00	-
47	470870.29	2319950.72	Картометрический	5.00	-
101	470479.81	2319956.12	Аналитический	0.10	-
102	470434.77	2320047.67	Аналитический	0.10	-
103	470420.07	2320079.02	Картометрический	5.00	-
104	470282.92	2320234.00	Картометрический	5.00	-
105	470219.16	2320213.16	Картометрический	5.00	-
106	470182.68	2320198.04	Картометрический	5.00	-
107	470165.94	2320225.87	Картометрический	5.00	-
108	470074.74	2320369.21	Картометрический	5.00	-
109	469978.12	2320497.99	Картометрический	5.00	-
110	470003.30	2320427.63	Картометрический	5.00	-
111	470054.97	2320274.56	Картометрический	5.00	-
112	470056.64	2320260.31	Картометрический	5.00	-
113	470096.05	2320166.18	Картометрический	5.00	-
114	470118.35	2320123.20	Картометрический	5.00	-
115	470141.22	2320083.20	Картометрический	5.00	-
116	470149.16	2320063.62	Картометрический	5.00	-
117	470174.85	2320061.17	Картометрический	5.00	-
118	470177.28	2320061.70	Аналитический	0.10	-
119	470183.15	2320062.92	Аналитический	0.10	-
120	470203.26	2320067.22	Аналитический	0.10	-
121	470236.25	2320073.52	Аналитический	0.10	-
122	470276.75	2320081.52	Аналитический	0.10	-
123	470334.36	2320093.92	Аналитический	0.10	-
124	470351.00	2320011.40	Аналитический	0.10	-
125	470323.95	2319999.58	Аналитический	0.10	-

1	2	3	4	5	6
126	470292.15	2319990.82	Аналитический	0.10	-
127	470299.69	2319961.94	Картометрический	5.00	-
128	470307.41	2319931.58	Картометрический	5.00	-
129	470310.99	2319919.70	Картометрический	5.00	-
130	470312.13	2319914.08	Аналитический	0.10	-
131	470316.09	2319895.59	Картометрический	5.00	-
132	470344.30	2319901.82	Картометрический	5.00	-
133	470341.20	2319922.70	Аналитический	0.10	-
134	470371.48	2319930.16	Аналитический	0.10	-
135	470411.24	2319937.54	Аналитический	0.10	-
136	470429.15	2319941.82	Аналитический	0.10	-
137	470474.71	2319954.02	Аналитический	0.10	-
101	470479.81	2319956.12	Аналитический	0.10	-
138	470446.77	2319282.04	Картометрический	5.00	-
139	470333.02	2319408.14	Аналитический	0.10	-
140	470296.90	2319450.81	Картометрический	5.00	-
141	470256.37	2319465.13	Картометрический	5.00	-
142	470187.82	2319475.56	Картометрический	5.00	-
143	470122.30	2319492.97	Картометрический	5.00	-
144	470164.36	2319442.09	Картометрический	5.00	-
145	470204.13	2319390.96	Картометрический	5.00	-
146	470230.15	2319363.46	Картометрический	5.00	-
147	470291.14	2319331.02	Картометрический	5.00	-
148	470362.39	2319285.36	Картометрический	5.00	-
149	470414.26	2319269.29	Картометрический	5.00	-
138	470446.77	2319282.04	Картометрический	5.00	-
150	469953.08	2319688.75	Картометрический	5.00	-
151	469889.71	2319487.01	Аналитический	0.10	-
152	469864.21	2319468.91	Аналитический	0.10	-
153	469707.96	2319484.44	Картометрический	5.00	-
154	469597.03	2319413.63	Картометрический	5.00	-
155	469563.85	2319459.63	Картометрический	5.00	-
156	469507.48	2319438.56	Картометрический	5.00	-
157	469338.25	2319340.24	Картометрический	5.00	-
158	469321.03	2319328.10	Картометрический	5.00	-
159	469295.03	2319365.98	Картометрический	5.00	-
160	469289.48	2319397.51	Картометрический	5.00	-
161	469335.13	2319466.65	Картометрический	5.00	-
162	469473.95	2319600.86	Картометрический	5.00	-
163	469523.58	2319669.64	Картометрический	5.00	-
164	469502.12	2319689.59	Картометрический	5.00	-
165	469448.57	2319707.15	Картометрический	5.00	-
166	469399.08	2319714.65	Картометрический	5.00	-
167	469381.84	2319693.16	Картометрический	5.00	-
168	469374.68	2319684.25	Картометрический	5.00	-
169	469334.61	2319635.61	Картометрический	5.00	-

1	2	3	4	5	6
170	469326.72	2319626.08	Картометрический	5.00	-
171	469310.14	2319602.44	Картометрический	5.00	-
172	469204.62	2319471.96	Картометрический	5.00	-
173	469145.51	2319365.07	Картометрический	5.00	-
174	469001.09	2319141.09	Аналитический	0.10	-
175	468941.38	2319094.44	Картометрический	5.00	-
176	468915.39	2319073.46	Картометрический	5.00	-
177	468799.18	2318981.53	Картометрический	5.00	-
178	468781.86	2318804.99	Картометрический	5.00	-
179	468827.19	2318793.35	Картометрический	5.00	-
180	469045.85	2318686.38	Картометрический	5.00	-
181	469071.81	2318563.75	Картометрический	5.00	-
182	469096.23	2318493.62	Картометрический	5.00	-
183	469123.78	2318472.08	Картометрический	5.00	-
184	469159.53	2318481.93	Картометрический	5.00	-
185	469253.66	2318500.27	Картометрический	5.00	-
186	469353.38	2318525.98	Картометрический	5.00	-
187	469352.60	2318498.24	Картометрический	5.00	-
188	469372.99	2318437.16	Аналитический	0.10	-
189	469365.69	2318410.16	Аналитический	0.10	-
190	469379.49	2318395.96	Аналитический	0.10	-
191	469373.19	2318371.46	Аналитический	0.10	-
192	469385.83	2318368.15	Аналитический	0.10	-
193	469385.55	2318356.56	Аналитический	0.10	-
194	469338.39	2318352.06	Аналитический	0.10	-
195	469342.59	2318296.66	Аналитический	0.10	-
196	469316.29	2318272.36	Аналитический	0.10	-
197	469350.27	2318207.14	Аналитический	0.10	-
198	469404.29	2318247.46	Аналитический	0.10	-
199	469495.49	2318233.96	Аналитический	0.10	-
200	469521.39	2318210.56	Аналитический	0.10	-
201	469558.75	2318199.54	Аналитический	0.10	-
202	469560.12	2318199.18	Картометрический	5.00	-
203	469559.46	2318224.31	Картометрический	5.00	-
204	469572.46	2318274.42	Картометрический	5.00	-
205	469602.07	2318384.52	Картометрический	5.00	-
206	469675.54	2318455.48	Картометрический	5.00	-
207	469792.54	2318584.10	Картометрический	5.00	-
208	469835.42	2318638.82	Картометрический	5.00	-
209	469854.81	2318634.65	Картометрический	5.00	-
210	469944.11	2318830.07	Картометрический	5.00	-
211	469956.04	2318853.40	Картометрический	5.00	-
212	470026.99	2319001.88	Картометрический	5.00	-
213	470141.71	2319262.49	Картометрический	5.00	-
214	470163.19	2319285.24	Картометрический	5.00	-
215	470156.63	2319318.58	Картометрический	5.00	-
216	470117.07	2319428.94	Картометрический	5.00	-
217	470017.89	2319585.86	Картометрический	5.00	-

1	2	3	4	5	6
150	469953.08	2319688.75	Картометрический	5.00	-
218	469767.29	2319854.75	Картометрический	5.00	-
219	469655.66	2319860.35	Картометрический	5.00	-
220	469601.87	2319877.19	Картометрический	5.00	-
221	469559.97	2319891.55	Картометрический	5.00	-
222	469519.85	2319930.55	Картометрический	5.00	-
223	469496.38	2319949.17	Картометрический	5.00	-
224	469477.33	2319941.21	Картометрический	5.00	-
225	469452.06	2319952.96	Картометрический	5.00	-
226	469436.28	2319916.30	Картометрический	5.00	-
227	469424.28	2319893.30	Картометрический	5.00	-
228	469477.28	2319869.30	Картометрический	5.00	-
229	469569.28	2319841.30	Картометрический	5.00	-
230	469746.92	2319781.62	Картометрический	5.00	-
231	469768.72	2319821.38	Аналитический	0.10	-
232	469783.44	2319829.21	Картометрический	5.00	-
218	469767.29	2319854.75	Картометрический	5.00	-
233	469340.20	2319922.56	Картометрический	5.00	-
234	469337.17	2319970.03	Картометрический	5.00	-
235	469353.79	2319984.98	Картометрический	5.00	-
236	469348.04	2319996.12	Аналитический	0.10	-
237	469300.44	2320124.92	Аналитический	0.10	-
238	469284.04	2320147.32	Аналитический	0.10	-
239	469264.44	2320130.12	Аналитический	0.10	-
240	469280.67	2320107.39	Аналитический	0.10	-
241	469256.19	2320085.21	Аналитический	0.10	-
242	469264.83	2320073.21	Аналитический	0.10	-
243	469247.04	2320053.55	Аналитический	0.10	-
244	469237.84	2320044.52	Аналитический	0.10	-
245	469259.04	2320016.32	Аналитический	0.10	-
246	469235.64	2319997.92	Аналитический	0.10	-
247	469231.51	2319992.40	Картометрический	5.00	-
248	469277.47	2319961.49	Аналитический	0.10	-
249	469307.84	2319942.92	Аналитический	0.10	-
233	469340.20	2319922.56	Картометрический	5.00	-
250	469352.74	2320284.38	Картометрический	5.00	-
251	469342.47	2320327.68	Картометрический	5.00	-
252	469333.16	2320352.75	Картометрический	5.00	-
253	469328.73	2320357.00	Картометрический	5.00	-
254	469326.68	2320368.35	Картометрический	5.00	-
255	469325.93	2320416.52	Картометрический	5.00	-
256	469323.84	2320452.63	Картометрический	5.00	-
257	469407.04	2320576.93	Картометрический	5.00	-
258	469412.04	2320608.93	Картометрический	5.00	-
259	469389.04	2320627.93	Картометрический	5.00	-

1	2	3	4	5	6
260	469343.04	2320626.93	Картометрический	5.00	-
261	469289.04	2320627.93	Картометрический	5.00	-
262	469252.04	2320636.93	Картометрический	5.00	-
263	469187.04	2320646.93	Картометрический	5.00	-
264	469149.04	2320676.93	Картометрический	5.00	-
265	469100.04	2320681.93	Картометрический	5.00	-
266	469066.04	2320691.93	Картометрический	5.00	-
267	469020.91	2320731.75	Аналитический	0.10	-
268	468989.44	2320698.62	Картометрический	5.00	-
269	469035.14	2320673.83	Картометрический	5.00	-
270	469128.39	2320611.78	Картометрический	5.00	-
271	469220.84	2320540.83	Картометрический	5.00	-
272	469139.84	2320454.23	Картометрический	5.00	-
273	469042.61	2320367.79	Картометрический	5.00	-
274	469106.31	2320275.72	Картометрический	5.00	-
275	469178.85	2320158.79	Картометрический	5.00	-
276	469262.00	2320219.11	Картометрический	5.00	-
277	469279.43	2320237.37	Картометрический	5.00	-
250	469352.74	2320284.38	Картометрический	5.00	-
278	469574.45	2320163.40	Картометрический	5.00	-
279	469553.28	2320223.30	Картометрический	5.00	-
280	469454.58	2320355.81	Картометрический	5.00	-
281	469407.28	2320420.30	Картометрический	5.00	-
282	469424.28	2320443.30	Картометрический	5.00	-
283	469522.60	2320495.77	Картометрический	5.00	-
284	469548.89	2320501.85	Картометрический	5.00	-
285	469605.23	2320556.33	Картометрический	5.00	-
286	469615.63	2320574.76	Картометрический	5.00	-
287	469539.43	2320634.29	Аналитический	0.10	-
288	469463.67	2320684.02	Аналитический	0.10	-
289	469366.35	2320752.29	Аналитический	0.10	-
290	469413.42	2320815.46	Аналитический	0.10	-
291	469398.32	2320852.35	Картометрический	5.00	-
292	469308.72	2320904.08	Картометрический	5.00	-
293	469234.48	2320947.66	Картометрический	5.00	-
294	469230.52	2320954.83	Аналитический	0.10	-
295	469218.44	2320940.17	Аналитический	0.10	-
296	469208.54	2320938.87	Аналитический	0.10	-
297	469201.94	2320934.16	Аналитический	0.10	-
298	469176.62	2320903.25	Аналитический	0.10	-
299	469131.45	2320850.52	Аналитический	0.10	-
300	469106.99	2320821.98	Аналитический	0.10	-
301	469048.26	2320759.29	Аналитический	0.10	-
302	469060.35	2320747.56	Аналитический	0.10	-
303	469095.36	2320722.02	Аналитический	0.10	-
304	469147.83	2320732.20	Аналитический	0.10	-
305	469169.55	2320721.47	Аналитический	0.10	-

1	2	3	4	5	6
306	469200.67	2320680.87	Аналитический	0.10	-
307	469270.14	2320664.83	Аналитический	0.10	-
308	469408.14	2320657.83	Аналитический	0.10	-
309	469445.14	2320626.83	Аналитический	0.10	-
310	469446.14	2320596.83	Аналитический	0.10	-
311	469422.14	2320553.83	Аналитический	0.10	-
312	469402.73	2320498.99	Картометрический	5.00	-
313	469376.33	2320455.28	Картометрический	5.00	-
314	469367.02	2320423.78	Картометрический	5.00	-
315	469366.65	2320366.60	Картометрический	5.00	-
316	469365.10	2320342.16	Картометрический	5.00	-
317	469385.96	2320304.30	Картометрический	5.00	-
318	469401.87	2320275.44	Картометрический	5.00	-
319	469435.40	2320230.99	Картометрический	5.00	-
320	469441.71	2320207.89	Картометрический	5.00	-
321	469454.32	2320185.88	Картометрический	5.00	-
322	469468.64	2320151.52	Картометрический	5.00	-
323	469479.36	2320122.88	Картометрический	5.00	-
324	469478.00	2320073.00	Картометрический	5.00	-
325	469536.44	2320107.20	Картометрический	5.00	-
326	469564.58	2320142.68	Картометрический	5.00	-
278	469574.45	2320163.40	Картометрический	5.00	-
327	469742.40	2320956.76	Картометрический	5.00	-
328	469690.80	2321000.06	Картометрический	5.00	-
329	469649.80	2321043.06	Картометрический	5.00	-
330	469645.40	2321125.36	Картометрический	5.00	-
331	469639.00	2321216.46	Картометрический	5.00	-
332	469642.20	2321239.66	Картометрический	5.00	-
333	469685.80	2321341.06	Картометрический	5.00	-
334	469699.20	2321514.66	Картометрический	5.00	-
335	469718.20	2321575.66	Картометрический	5.00	-
336	469703.70	2321648.66	Картометрический	5.00	-
337	469692.14	2321692.83	Картометрический	5.00	-
338	469681.28	2321701.87	Картометрический	5.00	-
339	469666.69	2321675.17	Аналитический	0.10	-
340	469604.87	2321561.84	Аналитический	0.10	-
341	469519.28	2321415.00	Аналитический	0.10	-
342	469487.04	2321358.62	Аналитический	0.10	-
343	469506.30	2321349.26	Аналитический	0.10	-
344	469610.30	2321310.56	Картометрический	5.00	-
345	469577.70	2321198.47	Картометрический	5.00	-
346	469532.80	2321049.56	Картометрический	5.00	-
347	469483.90	2320979.22	Картометрический	5.00	-
348	469536.35	2320945.22	Аналитический	0.10	-
349	469673.75	2320850.22	Аналитический	0.10	-
350	469688.80	2320841.56	Аналитический	0.10	-
351	469723.20	2320881.57	Картометрический	5.00	-

1	2	3	4	5	6
327	469742.40	2320956.76	Картометрический	5.00	-
352	471095.39	2321885.10	Картометрический	5.00	-
353	470446.19	2322156.39	Картометрический	5.00	-
354	470004.68	2322340.84	Картометрический	5.00	-
355	470000.96	2322342.11	Картометрический	5.00	-
356	469983.25	2322326.11	Картометрический	5.00	-
357	469923.17	2322271.83	Картометрический	5.00	-
358	469921.86	2322265.71	Картометрический	5.00	-
359	469922.52	2322265.81	Картометрический	5.00	-
360	469983.16	2322222.06	Картометрический	5.00	-
361	470037.82	2322198.52	Картометрический	5.00	-
362	469994.04	2322142.76	Картометрический	5.00	-
363	470047.52	2322132.01	Картометрический	5.00	-
364	470134.52	2322061.91	Картометрический	5.00	-
365	470127.52	2322000.01	Картометрический	5.00	-
366	470114.12	2321914.93	Картометрический	5.00	-
367	470060.12	2321816.93	Картометрический	5.00	-
368	470012.12	2321694.93	Картометрический	5.00	-
369	470001.12	2321570.43	Картометрический	5.00	-
370	469993.12	2321530.93	Картометрический	5.00	-
371	469901.82	2321397.21	Картометрический	5.00	-
372	470198.32	2321373.81	Картометрический	5.00	-
373	470206.62	2321455.43	Картометрический	5.00	-
374	470144.47	2321558.93	Картометрический	5.00	-
375	470146.12	2321624.93	Картометрический	5.00	-
376	470182.12	2321748.93	Картометрический	5.00	-
377	470250.32	2321865.71	Картометрический	5.00	-
378	470297.82	2321911.71	Картометрический	5.00	-
379	470348.92	2321984.01	Картометрический	5.00	-
380	470451.52	2321933.01	Картометрический	5.00	-
381	470499.83	2321883.26	Картометрический	5.00	-
382	470493.90	2321873.29	Картометрический	5.00	-
383	470659.24	2321794.43	Картометрический	5.00	-
384	470627.37	2321673.04	Картометрический	5.00	-
385	470533.42	2321424.39	Картометрический	5.00	-
386	470608.91	2321500.89	Картометрический	5.00	-
387	470651.54	2321615.16	Картометрический	5.00	-
388	470749.92	2321677.03	Картометрический	5.00	-
389	470917.96	2321676.14	Картометрический	5.00	-
390	470982.29	2321665.77	Картометрический	5.00	-
352	471095.39	2321885.10	Картометрический	5.00	-
391	469899.56	2322250.50	Картометрический	5.00	-
392	469780.57	2322142.99	Картометрический	5.00	-
393	469755.41	2322170.97	Картометрический	5.00	-
394	469678.40	2322100.72	Картометрический	5.00	-
395	469567.00	2321999.17	Картометрический	5.00	-

1	2	3	4	5	6
396	469442.30	2321883.61	Картометрический	5.00	-
397	469384.10	2321837.64	Картометрический	5.00	-
398	469309.49	2321772.82	Картометрический	5.00	-
399	469221.55	2321696.44	Картометрический	5.00	-
400	469100.62	2321588.31	Картометрический	5.00	-
401	469007.26	2321504.74	Картометрический	5.00	-
402	468931.59	2321435.48	Картометрический	5.00	-
403	468701.23	2321228.38	Картометрический	5.00	-
404	468715.30	2321211.92	Картометрический	5.00	-
405	468631.55	2321130.58	Картометрический	5.00	-
406	468583.98	2321087.67	Картометрический	5.00	-
407	468553.37	2321098.84	Картометрический	5.00	-
408	468201.93	2320784.66	Картометрический	5.00	-
409	467817.87	2320433.16	Картометрический	5.00	-
410	467778.95	2320397.08	Картометрический	5.00	-
411	467766.86	2320389.00	Картометрический	5.00	-
412	467644.04	2320278.72	Картометрический	5.00	-
413	467578.58	2320221.88	Картометрический	5.00	-
414	467559.96	2320205.74	Картометрический	5.00	-
415	467567.75	2320195.67	Аналитический	0.10	-
416	467635.99	2320123.53	Аналитический	0.10	-
417	467560.68	2320064.33	Аналитический	0.10	-
418	467555.55	2320033.88	Аналитический	0.10	-
419	467548.35	2320007.28	Аналитический	0.10	-
420	467534.15	2319959.88	Аналитический	0.10	-
421	467527.95	2319948.08	Аналитический	0.10	-
422	467513.75	2319931.48	Аналитический	0.10	-
423	467511.55	2319929.48	Аналитический	0.10	-
424	467480.25	2319898.98	Аналитический	0.10	-
425	467362.18	2320009.17	Аналитический	0.10	-
426	467323.01	2319979.50	Картометрический	5.00	-
427	467325.01	2319977.44	Картометрический	5.00	-
428	467366.32	2319933.41	Картометрический	5.00	-
429	467397.58	2319901.50	Картометрический	5.00	-
430	467437.16	2319860.99	Аналитический	0.10	-
431	467509.91	2319786.06	Аналитический	0.10	-
432	467475.33	2319754.24	Картометрический	5.00	-
433	467497.00	2319730.70	Картометрический	5.00	-
434	467464.23	2319700.52	Картометрический	5.00	-
435	467442.55	2319724.07	Картометрический	5.00	-
436	467404.91	2319689.46	Картометрический	5.00	-
437	467399.43	2319695.24	Картометрический	5.00	-
438	467337.40	2319636.95	Аналитический	0.10	-
439	467304.01	2319671.81	Аналитический	0.10	-
440	467284.16	2319655.92	Аналитический	0.10	-
441	467232.89	2319615.59	Аналитический	0.10	-
442	467222.87	2319609.16	Аналитический	0.10	-
443	467236.87	2319586.96	Аналитический	0.10	-

1	2	3	4	5	6
444	467233.95	2319584.69	Аналитический	0.10	-
445	467229.13	2319580.67	Аналитический	0.10	-
446	467202.04	2319561.26	Аналитический	0.10	-
447	467188.79	2319578.16	Аналитический	0.10	-
448	467190.94	2319579.50	Аналитический	0.10	-
449	467190.78	2319579.95	Аналитический	0.10	-
450	467184.02	2319587.90	Аналитический	0.10	-
451	467178.17	2319594.47	Аналитический	0.10	-
452	467180.00	2319596.15	Аналитический	0.10	-
453	467178.77	2319597.16	Аналитический	0.10	-
454	467149.40	2319571.06	Картометрический	5.00	-
455	467167.06	2319554.45	Картометрический	5.00	-
456	467277.13	2319441.34	Картометрический	5.00	-
457	467287.36	2319450.08	Картометрический	5.00	-
458	467316.98	2319482.06	Картометрический	5.00	-
459	467296.68	2319503.13	Картометрический	5.00	-
460	467301.54	2319507.03	Картометрический	5.00	-
461	467330.43	2319540.78	Картометрический	5.00	-
462	467350.38	2319521.66	Картометрический	5.00	-
463	467379.32	2319496.65	Картометрический	5.00	-
464	467407.40	2319468.10	Картометрический	5.00	-
465	467406.09	2319459.58	Картометрический	5.00	-
466	467392.95	2319421.18	Картометрический	5.00	-
467	467354.81	2319371.50	Картометрический	5.00	-
468	467404.35	2319321.85	Картометрический	5.00	-
469	467479.98	2319417.87	Картометрический	5.00	-
470	467440.51	2319459.02	Картометрический	5.00	-
471	467526.86	2319546.37	Картометрический	5.00	-
472	467642.48	2319665.89	Картометрический	5.00	-
473	467816.60	2319840.47	Картометрический	5.00	-
474	467910.02	2319747.22	Картометрический	5.00	-
475	467956.38	2319797.82	Картометрический	5.00	-
476	467931.10	2319843.44	Картометрический	5.00	-
477	467928.19	2319853.13	Картометрический	5.00	-
478	467961.92	2319911.53	Картометрический	5.00	-
479	467983.45	2319931.01	Картометрический	5.00	-
480	468114.94	2320050.77	Картометрический	5.00	-
481	468288.34	2320253.16	Картометрический	5.00	-
482	468375.64	2320371.28	Картометрический	5.00	-
483	468463.39	2320457.40	Картометрический	5.00	-
484	468635.46	2320609.62	Картометрический	5.00	-
485	468756.92	2320720.72	Картометрический	5.00	-
486	468744.13	2320733.32	Картометрический	5.00	-
487	468607.82	2320618.25	Картометрический	5.00	-
488	468548.29	2320685.81	Картометрический	5.00	-
489	468419.79	2320577.81	Картометрический	5.00	-
490	468312.79	2320718.31	Картометрический	5.00	-
491	468352.29	2320753.81	Картометрический	5.00	-

1	2	3	4	5	6
492	468424.79	2320857.81	Картометрический	5.00	-
493	468576.65	2320991.70	Аналитический	0.10	-
494	468555.66	2321017.72	Аналитический	0.10	-
495	468682.16	2321158.82	Аналитический	0.10	-
496	468710.66	2321189.32	Аналитический	0.10	-
497	468738.16	2321217.32	Аналитический	0.10	-
498	468767.79	2321189.31	Аналитический	0.10	-
499	468808.58	2321230.98	Аналитический	0.10	-
500	468889.58	2321309.98	Аналитический	0.10	-
501	468980.58	2321221.18	Аналитический	0.10	-
502	469073.64	2321310.86	Аналитический	0.10	-
503	469166.73	2321222.98	Аналитический	0.10	-
504	469114.58	2321062.98	Аналитический	0.10	-
505	469202.11	2321006.32	Аналитический	0.10	-
506	469194.46	2320980.80	Аналитический	0.10	-
507	469204.97	2320980.74	Аналитический	0.10	-
508	469210.67	2320986.09	Аналитический	0.10	-
509	469219.34	2320992.59	Аналитический	0.10	-
510	469223.98	2320997.24	Аналитический	0.10	-
511	469261.62	2321047.66	Аналитический	0.10	-
512	469321.74	2321132.45	Аналитический	0.10	-
513	469387.98	2321232.92	Аналитический	0.10	-
514	469370.61	2321253.14	Аналитический	0.10	-
515	469303.81	2321298.54	Аналитический	0.10	-
516	469365.41	2321405.94	Аналитический	0.10	-
517	469433.01	2321362.14	Аналитический	0.10	-
518	469458.19	2321346.69	Аналитический	0.10	-
519	469476.67	2321377.83	Аналитический	0.10	-
520	469508.94	2321434.26	Аналитический	0.10	-
521	469585.96	2321571.99	Аналитический	0.10	-
522	469664.02	2321714.96	Аналитический	0.10	-
523	469674.61	2321734.33	Аналитический	0.10	-
524	469698.73	2321781.25	Аналитический	0.10	-
525	469773.42	2321935.09	Аналитический	0.10	-
526	469829.22	2322059.59	Аналитический	0.10	-
527	469866.42	2322150.88	Аналитический	0.10	-
528	469878.77	2322185.54	Аналитический	0.10	-
529	469889.30	2322221.69	Аналитический	0.10	-
530	469897.07	2322243.50	Аналитический	0.10	-
391	469899.56	2322250.50	Картометрический	5.00	-
531	468556.16	2317720.29	Картометрический	5.00	-
532	468541.04	2317739.89	Аналитический	0.10	-
533	468526.48	2317755.01	Аналитический	0.10	-
534	468464.42	2317818.44	Картометрический	5.00	-
535	468459.13	2317810.01	Картометрический	5.00	-
536	468434.33	2317773.01	Картометрический	5.00	-
537	468467.60	2317757.17	Картометрический	5.00	-

1	2	3	4	5	6
538	468508.98	2317725.94	Аналитический	0.10	-
539	468496.52	2317707.13	Аналитический	0.10	-
540	468505.69	2317698.98	Аналитический	0.10	-
541	468533.23	2317677.06	Аналитический	0.10	-
542	468540.05	2317689.65	Картометрический	5.00	-
543	468549.86	2317705.34	Картометрический	5.00	-
531	468556.16	2317720.29	Картометрический	5.00	-
544	468397.37	2317482.64	Картометрический	5.00	-
545	468378.85	2317498.05	Картометрический	5.00	-
546	468357.55	2317511.43	Картометрический	5.00	-
547	468362.48	2317545.75	Картометрический	5.00	-
548	468361.66	2317549.93	Картометрический	5.00	-
549	468347.73	2317555.25	Картометрический	5.00	-
550	468328.01	2317565.25	Картометрический	5.00	-
551	468311.51	2317579.48	Картометрический	5.00	-
552	468283.86	2317540.69	Картометрический	5.00	-
553	468252.35	2317519.21	Картометрический	5.00	-
554	468241.37	2317537.40	Аналитический	0.10	-
555	468237.94	2317543.68	Аналитический	0.10	-
556	468224.14	2317535.40	Аналитический	0.10	-
557	468235.79	2317512.28	Аналитический	0.10	-
558	468222.34	2317497.03	Аналитический	0.10	-
559	468214.74	2317491.00	Картометрический	5.00	-
560	468198.40	2317476.42	Картометрический	5.00	-
561	468189.92	2317469.80	Картометрический	5.00	-
562	468168.18	2317457.86	Картометрический	5.00	-
563	468154.08	2317480.26	Картометрический	5.00	-
564	468117.91	2317455.95	Картометрический	5.00	-
565	468115.93	2317458.13	Картометрический	5.00	-
566	468081.30	2317501.07	Картометрический	5.00	-
567	467969.72	2317464.20	Картометрический	5.00	-
568	467960.06	2317449.99	Картометрический	5.00	-
569	467920.86	2317432.80	Картометрический	5.00	-
570	467884.65	2317427.76	Картометрический	5.00	-
571	467838.16	2317406.12	Картометрический	5.00	-
572	467808.95	2317385.35	Картометрический	5.00	-
573	467740.45	2317324.95	Картометрический	5.00	-
574	467703.51	2317359.19	Картометрический	5.00	-
575	467681.94	2317402.66	Картометрический	5.00	-
576	467645.05	2317432.27	Картометрический	5.00	-
577	467618.88	2317456.01	Картометрический	5.00	-
578	467567.74	2317472.28	Картометрический	5.00	-
579	467474.61	2317466.12	Картометрический	5.00	-
580	467415.48	2317454.71	Картометрический	5.00	-
581	467423.48	2317426.10	Картометрический	5.00	-
582	467394.71	2317414.87	Картометрический	5.00	-
583	467415.06	2317356.13	Картометрический	5.00	-

1	2	3	4	5	6
584	467490.16	2317324.02	Картометрический	5.00	-
585	467618.30	2317312.72	Картометрический	5.00	-
586	467728.73	2317273.52	Картометрический	5.00	-
587	467723.60	2317249.88	Картометрический	5.00	-
588	467846.13	2317224.19	Картометрический	5.00	-
589	467871.76	2317261.84	Картометрический	5.00	-
590	467897.20	2317303.29	Картометрический	5.00	-
591	468113.91	2317341.93	Картометрический	5.00	-
592	468177.98	2317377.35	Картометрический	5.00	-
593	468208.88	2317332.13	Картометрический	5.00	-
594	468225.40	2317289.18	Картометрический	5.00	-
595	468282.23	2317330.78	Картометрический	5.00	-
596	468321.63	2317361.68	Картометрический	5.00	-
597	468316.17	2317375.88	Картометрический	5.00	-
544	468397.37	2317482.64	Картометрический	5.00	-
598	467773.17	2317148.98	Картометрический	5.00	-
599	467767.33	2317150.79	Картометрический	5.00	-
600	467707.13	2317170.39	Картометрический	5.00	-
601	467693.33	2317119.50	Картометрический	5.00	-
602	467583.44	2317142.17	Картометрический	5.00	-
603	467533.50	2317111.08	Картометрический	5.00	-
604	467412.90	2317128.04	Картометрический	5.00	-
605	467313.96	2317161.02	Картометрический	5.00	-
606	467210.32	2317205.30	Картометрический	5.00	-
607	467104.79	2317229.80	Картометрический	5.00	-
608	467080.29	2317248.65	Картометрический	5.00	-
609	467164.02	2317306.17	Картометрический	5.00	-
610	467127.45	2317409.66	Картометрический	5.00	-
611	467116.36	2317405.59	Картометрический	5.00	-
612	467100.09	2317437.02	Картометрический	5.00	-
613	466999.87	2317345.34	Картометрический	5.00	-
614	467019.72	2317284.32	Картометрический	5.00	-
615	467052.88	2317232.48	Картометрический	5.00	-
616	467083.13	2317174.89	Картометрический	5.00	-
617	467138.66	2317074.27	Картометрический	5.00	-
618	467118.76	2317053.44	Картометрический	5.00	-
619	467066.39	2317040.26	Картометрический	5.00	-
620	467025.31	2316993.14	Картометрический	5.00	-
621	467097.49	2316934.32	Картометрический	5.00	-
622	467240.13	2316853.27	Картометрический	5.00	-
623	467280.41	2316816.65	Картометрический	5.00	-
624	467297.42	2316780.94	Картометрический	5.00	-
625	467415.22	2316746.87	Картометрический	5.00	-
626	467404.30	2316813.11	Картометрический	5.00	-
627	467490.46	2316872.38	Картометрический	5.00	-
628	467574.82	2316838.25	Картометрический	5.00	-
629	467586.51	2316862.82	Картометрический	5.00	-

1	2	3	4	5	6
630	467621.37	2316846.39	Картометрический	5.00	-
631	467630.01	2316866.20	Картометрический	5.00	-
632	467650.62	2316859.23	Картометрический	5.00	-
633	467659.68	2316856.06	Картометрический	5.00	-
634	467660.36	2316855.82	Картометрический	5.00	-
635	467670.06	2316883.10	Картометрический	5.00	-
636	467714.72	2317049.54	Картометрический	5.00	-
637	467735.55	2317123.08	Картометрический	5.00	-
598	467773.17	2317148.98	Картометрический	5.00	-
638	467627.06	2317006.11	Картометрический	5.00	-
639	467593.36	2317038.07	Картометрический	5.00	-
640	467584.14	2317029.05	Картометрический	5.00	-
641	467618.13	2316996.89	Картометрический	5.00	-
638	467627.06	2317006.11	Картометрический	5.00	-
642	466843.08	2316143.16	Картометрический	5.00	-
643	466828.35	2316164.79	Картометрический	5.00	-
644	466791.58	2316235.91	Картометрический	5.00	-
645	466757.61	2316237.09	Картометрический	5.00	-
646	466668.77	2316215.10	Картометрический	5.00	-
647	466622.68	2316190.92	Картометрический	5.00	-
648	466635.00	2316154.39	Картометрический	5.00	-
649	466691.98	2316076.03	Картометрический	5.00	-
650	466734.41	2316094.42	Картометрический	5.00	-
651	466820.84	2316131.48	Картометрический	5.00	-
642	466843.08	2316143.16	Картометрический	5.00	-
652	466527.99	2315672.47	Картометрический	5.00	-
653	466457.28	2315954.44	Картометрический	5.00	-
654	466545.21	2315999.61	Картометрический	5.00	-
655	466537.86	2316024.47	Картометрический	5.00	-
656	466509.66	2316084.77	Картометрический	5.00	-
657	466505.83	2316093.47	Картометрический	5.00	-
658	466460.38	2316072.33	Картометрический	5.00	-
659	466416.88	2316114.16	Картометрический	5.00	-
660	466308.81	2316188.72	Картометрический	5.00	-
661	466286.47	2316158.52	Картометрический	5.00	-
662	466301.01	2316127.00	Картометрический	5.00	-
663	466328.05	2316099.77	Картометрический	5.00	-
664	466393.30	2316024.50	Картометрический	5.00	-
665	466356.83	2315981.84	Картометрический	5.00	-
666	466301.39	2315894.71	Картометрический	5.00	-
667	466250.78	2315862.03	Картометрический	5.00	-
668	466206.91	2315803.25	Картометрический	5.00	-
669	466238.41	2315586.05	Картометрический	5.00	-
652	466527.99	2315672.47	Картометрический	5.00	-

1	2	3	4	5	6
670	466861.48	2317309.76	Картометрический	5.00	-
671	466836.74	2317291.21	Картометрический	5.00	-
672	466805.34	2317268.18	Картометрический	5.00	-
673	466790.59	2317320.52	Картометрический	5.00	-
674	466715.53	2317286.85	Картометрический	5.00	-
675	466648.27	2317270.96	Картометрический	5.00	-
676	466480.92	2317238.27	Картометрический	5.00	-
677	466480.64	2317237.97	Картометрический	5.00	-
678	466489.56	2317171.03	Аналитический	0.10	-
679	466511.10	2317125.91	Аналитический	0.10	-
680	466524.26	2316972.89	Картометрический	5.00	-
681	466316.27	2316845.48	Картометрический	5.00	-
682	466357.19	2316814.82	Картометрический	5.00	-
683	466374.62	2316801.54	Картометрический	5.00	-
684	466387.62	2316780.43	Картометрический	5.00	-
685	466343.87	2316726.40	Картометрический	5.00	-
686	466305.21	2316677.81	Картометрический	5.00	-
687	466271.19	2316632.28	Картометрический	5.00	-
688	466300.42	2316615.11	Картометрический	5.00	-
689	466371.90	2316541.90	Картометрический	5.00	-
690	466312.95	2316448.06	Картометрический	5.00	-
691	466341.74	2316436.05	Картометрический	5.00	-
692	466402.91	2316405.25	Картометрический	5.00	-
693	466385.49	2316475.28	Картометрический	5.00	-
694	466388.89	2316519.18	Картометрический	5.00	-
695	466419.42	2316570.06	Картометрический	5.00	-
696	466461.25	2316555.36	Картометрический	5.00	-
697	466518.73	2316525.96	Картометрический	5.00	-
698	466576.59	2316484.67	Картометрический	5.00	-
699	466589.39	2316555.52	Картометрический	5.00	-
700	466560.81	2316604.71	Картометрический	5.00	-
701	466550.67	2316641.67	Аналитический	0.10	-
702	466543.77	2316676.47	Аналитический	0.10	-
703	466423.21	2316820.21	Картометрический	5.00	-
704	466493.29	2316908.41	Аналитический	0.10	-
705	466543.20	2316971.91	Аналитический	0.10	-
706	466574.69	2316955.00	Аналитический	0.10	-
707	466773.85	2317037.46	Аналитический	0.10	-
708	466892.83	2317067.53	Аналитический	0.10	-
709	466876.80	2317077.56	Картометрический	5.00	-
710	466871.58	2317100.34	Картометрический	5.00	-
711	466877.80	2317122.80	Картометрический	5.00	-
712	466862.21	2317211.44	Картометрический	5.00	-
713	466882.91	2317257.94	Картометрический	5.00	-
670	466861.48	2317309.76	Картометрический	5.00	-
714	466316.95	2317170.74	Картометрический	5.00	-
715	466312.99	2317186.19	Картометрический	5.00	-

1	2	3	4	5	6
716	466285.09	2317264.71	Картометрический	5.00	-
717	466304.34	2317307.94	Картометрический	5.00	-
718	466264.51	2317393.27	Картометрический	5.00	-
719	466130.93	2317402.40	Картометрический	5.00	-
720	466087.63	2317394.62	Картометрический	5.00	-
721	466016.30	2317381.21	Картометрический	5.00	-
722	465949.32	2317374.28	Картометрический	5.00	-
723	465863.95	2317427.43	Картометрический	5.00	-
724	465740.05	2317385.53	Картометрический	5.00	-
725	465722.82	2317449.22	Картометрический	5.00	-
726	465822.79	2317493.16	Картометрический	5.00	-
727	465874.37	2317501.52	Картометрический	5.00	-
728	465976.34	2317509.30	Картометрический	5.00	-
729	465970.30	2317554.42	Картометрический	5.00	-
730	465987.56	2317572.14	Картометрический	5.00	-
731	465943.98	2317610.90	Картометрический	5.00	-
732	465919.79	2317579.34	Картометрический	5.00	-
733	465880.47	2317523.96	Картометрический	5.00	-
734	465828.84	2317508.13	Картометрический	5.00	-
735	465808.99	2317521.98	Аналитический	0.10	-
736	465806.59	2317523.98	Аналитический	0.10	-
737	465769.29	2317557.28	Аналитический	0.10	-
738	465762.01	2317563.29	Картометрический	5.00	-
739	465724.97	2317525.04	Аналитический	0.10	-
740	465659.87	2317454.14	Аналитический	0.10	-
741	465638.99	2317433.33	Аналитический	0.10	-
742	465640.07	2317421.30	Аналитический	0.10	-
743	465647.51	2317403.96	Аналитический	0.10	-
744	465668.93	2317412.53	Картометрический	5.00	-
745	465707.48	2317388.09	Картометрический	5.00	-
746	465707.48	2317334.39	Картометрический	5.00	-
747	465698.06	2317319.31	Картометрический	5.00	-
748	465469.10	2317190.23	Картометрический	5.00	-
749	465379.58	2317129.93	Картометрический	5.00	-
750	465341.90	2317091.29	Картометрический	5.00	-
751	465356.69	2317079.77	Картометрический	5.00	-
752	465401.00	2317107.90	Картометрический	5.00	-
753	465562.73	2317196.06	Картометрический	5.00	-
754	465586.71	2317205.13	Картометрический	5.00	-
755	465717.41	2317261.76	Аналитический	0.10	-
756	465731.91	2317265.13	Аналитический	0.10	-
757	465810.57	2317282.87	Картометрический	5.00	-
758	465844.49	2317219.00	Картометрический	5.00	-
759	465641.41	2317097.09	Картометрический	5.00	-
760	465627.74	2317087.93	Картометрический	5.00	-
761	465607.70	2317074.22	Картометрический	5.00	-
762	465519.72	2317025.72	Картометрический	5.00	-
763	465479.79	2316976.07	Картометрический	5.00	-

1	2	3	4	5	6
764	465474.11	2316959.74	Картометрический	5.00	-
765	465471.90	2316789.28	Картометрический	5.00	-
766	465514.21	2316748.56	Картометрический	5.00	-
767	465496.08	2316710.06	Картометрический	5.00	-
768	465483.12	2316686.41	Картометрический	5.00	-
769	465518.75	2316667.59	Картометрический	5.00	-
770	465565.20	2316639.03	Картометрический	5.00	-
771	465624.01	2316602.57	Картометрический	5.00	-
772	465722.55	2316773.77	Картометрический	5.00	-
773	465773.35	2316862.43	Картометрический	5.00	-
774	465757.65	2316971.93	Картометрический	5.00	-
775	465763.33	2317040.20	Картометрический	5.00	-
776	465802.09	2317035.77	Картометрический	5.00	-
777	465960.49	2317066.88	Картометрический	5.00	-
778	466172.94	2317142.69	Картометрический	5.00	-
779	466197.01	2317100.09	Картометрический	5.00	-
714	466316.95	2317170.74	Картометрический	5.00	-
780	467063.24	2318850.57	Картометрический	5.00	-
781	466863.32	2318971.97	Картометрический	5.00	-
782	466812.22	2318984.21	Картометрический	5.00	-
783	466760.72	2318916.87	Картометрический	5.00	-
784	466697.12	2318957.37	Картометрический	5.00	-
785	466519.42	2319076.37	Картометрический	5.00	-
786	466418.32	2318979.80	Картометрический	5.00	-
787	466441.32	2318959.87	Картометрический	5.00	-
788	466363.84	2318854.01	Картометрический	5.00	-
789	466363.56	2318853.47	Картометрический	5.00	-
790	466347.55	2318827.59	Картометрический	5.00	-
791	466296.68	2318785.39	Картометрический	5.00	-
792	466261.69	2318740.12	Картометрический	5.00	-
793	466242.33	2318754.31	Картометрический	5.00	-
794	466201.38	2318781.22	Картометрический	5.00	-
795	466186.65	2318791.01	Картометрический	5.00	-
796	466176.69	2318797.85	Картометрический	5.00	-
797	466166.67	2318789.63	Картометрический	5.00	-
798	466135.51	2318762.39	Картометрический	5.00	-
799	466031.34	2318656.26	Картометрический	5.00	-
800	465948.08	2318571.45	Картометрический	5.00	-
801	465786.03	2318699.62	Картометрический	5.00	-
802	466080.00	2318953.61	Картометрический	5.00	-
803	466053.97	2318976.12	Картометрический	5.00	-
804	465796.91	2318777.74	Картометрический	5.00	-
805	465591.18	2318617.87	Картометрический	5.00	-
806	465563.28	2318649.86	Картометрический	5.00	-
807	465481.91	2318588.13	Картометрический	5.00	-
808	465246.11	2318403.07	Картометрический	5.00	-
809	464695.35	2317972.86	Картометрический	5.00	-

1	2	3	4	5	6
810	464466.24	2317793.20	Картометрический	5.00	-
811	464387.59	2317732.44	Картометрический	5.00	-
812	464409.51	2317705.70	Картометрический	5.00	-
813	464377.15	2317679.55	Картометрический	5.00	-
814	464305.14	2317624.45	Картометрический	5.00	-
815	464212.82	2317552.86	Картометрический	5.00	-
816	464194.21	2317539.26	Картометрический	5.00	-
817	464208.35	2317517.65	Картометрический	5.00	-
818	463786.35	2317194.45	Картометрический	5.00	-
819	463749.25	2317164.05	Картометрический	5.00	-
820	464121.25	2317274.55	Картометрический	5.00	-
821	464190.62	2317303.05	Картометрический	5.00	-
822	464247.33	2317371.63	Картометрический	5.00	-
823	464341.53	2317301.57	Картометрический	5.00	-
824	464353.34	2317245.79	Картометрический	5.00	-
825	464415.11	2317254.56	Картометрический	5.00	-
826	464474.84	2317258.65	Картометрический	5.00	-
827	464480.21	2317262.02	Картометрический	5.00	-
828	464483.57	2317269.83	Картометрический	5.00	-
829	464465.47	2317336.86	Картометрический	5.00	-
830	464428.27	2317398.04	Картометрический	5.00	-
831	464540.79	2317493.41	Картометрический	5.00	-
832	464652.64	2317384.33	Картометрический	5.00	-
833	464708.17	2317343.68	Картометрический	5.00	-
834	464785.96	2317300.95	Картометрический	5.00	-
835	464831.72	2317340.63	Картометрический	5.00	-
836	464836.87	2317377.20	Картометрический	5.00	-
837	464959.17	2317522.00	Картометрический	5.00	-
838	465087.78	2317435.39	Картометрический	5.00	-
839	465129.43	2317404.92	Картометрический	5.00	-
840	465275.11	2317300.09	Картометрический	5.00	-
841	465550.98	2317450.04	Картометрический	5.00	-
842	465585.31	2317489.27	Картометрический	5.00	-
843	465611.32	2317466.46	Картометрический	5.00	-
844	465712.66	2317579.47	Картометрический	5.00	-
845	465665.45	2317632.26	Картометрический	5.00	-
846	465751.46	2317709.17	Картометрический	5.00	-
847	465917.16	2317845.28	Картометрический	5.00	-
848	466121.13	2318030.65	Картометрический	5.00	-
849	466301.14	2318184.55	Картометрический	5.00	-
850	466383.48	2318283.78	Картометрический	5.00	-
851	466389.76	2318278.31	Картометрический	5.00	-
852	466401.79	2318267.82	Картометрический	5.00	-
853	466444.00	2318313.00	Картометрический	5.00	-
854	466433.23	2318323.77	Картометрический	5.00	-
855	466401.03	2318291.94	Картометрический	5.00	-
856	466390.66	2318299.70	Картометрический	5.00	-
857	466370.08	2318311.94	Картометрический	5.00	-

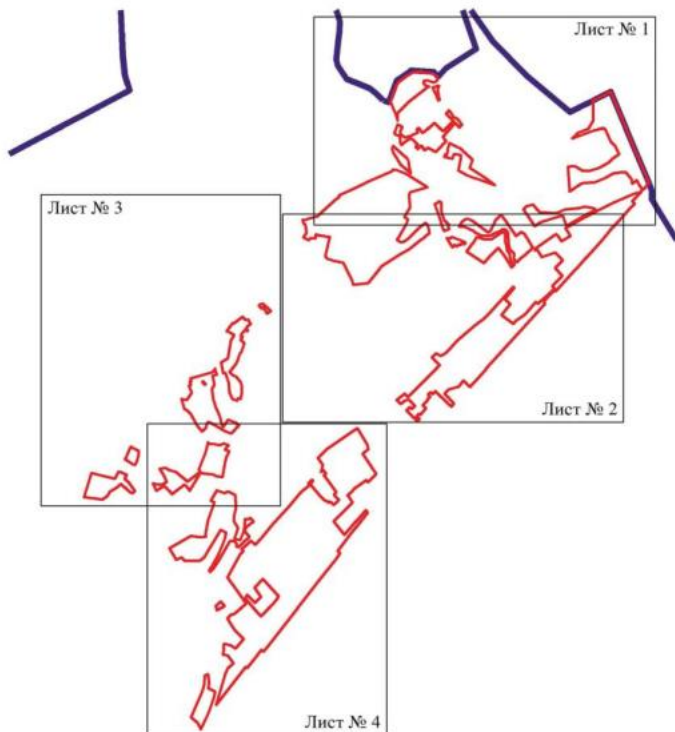
1	2	3	4	5	6
858	466324.56	2318350.81	Картометрический	5.00	-
859	466320.79	2318354.09	Картометрический	5.00	-
860	466293.15	2318378.28	Картометрический	5.00	-
861	466271.56	2318391.18	Картометрический	5.00	-
862	466247.84	2318415.11	Картометрический	5.00	-
863	466233.43	2318430.73	Картометрический	5.00	-
864	466220.70	2318443.29	Картометрический	5.00	-
865	466197.30	2318464.02	Картометрический	5.00	-
866	466202.39	2318469.59	Картометрический	5.00	-
867	466187.80	2318491.86	Картометрический	5.00	-
868	466190.33	2318494.56	Картометрический	5.00	-
869	466169.69	2318513.82	Картометрический	5.00	-
870	466183.82	2318532.64	Картометрический	5.00	-
871	466143.72	2318571.27	Картометрический	5.00	-
872	466204.12	2318634.77	Картометрический	5.00	-
873	466243.92	2318595.84	Картометрический	5.00	-
874	466269.72	2318576.26	Картометрический	5.00	-
875	466297.47	2318604.15	Картометрический	5.00	-
876	466404.09	2318524.99	Картометрический	5.00	-
877	466450.92	2318490.84	Картометрический	5.00	-
878	466495.18	2318458.37	Картометрический	5.00	-
879	466499.33	2318455.51	Картометрический	5.00	-
880	466519.93	2318481.71	Картометрический	5.00	-
881	466564.49	2318447.54	Картометрический	5.00	-
882	466539.55	2318425.02	Картометрический	5.00	-
883	466545.24	2318419.46	Картометрический	5.00	-
884	466623.32	2318440.53	Картометрический	5.00	-
885	466708.72	2318384.06	Картометрический	5.00	-
886	466817.09	2318495.80	Картометрический	5.00	-
887	466835.98	2318523.51	Картометрический	5.00	-
780	467063.24	2318850.57	Картометрический	5.00	-
888	465255.43	2317720.23	Картометрический	5.00	-
889	465049.32	2317914.15	Картометрический	5.00	-
890	465029.62	2317896.59	Картометрический	5.00	-
891	465023.87	2317901.78	Картометрический	5.00	-
892	464948.11	2317837.02	Картометрический	5.00	-
893	464809.92	2317700.84	Картометрический	5.00	-
894	464917.76	2317605.39	Картометрический	5.00	-
895	464956.48	2317571.29	Картометрический	5.00	-
896	465024.41	2317510.97	Картометрический	5.00	-
897	465067.29	2317537.20	Картометрический	5.00	-
898	464968.38	2317627.55	Картометрический	5.00	-
899	465041.42	2317700.10	Картометрический	5.00	-
900	465150.14	2317625.03	Картометрический	5.00	-
888	465255.43	2317720.23	Картометрический	5.00	-
901	464983.85	2317218.68	Картометрический	5.00	-

1	2	3	4	5	6
902	464928.58	2317263.56	Картометрический	5.00	-
903	464884.21	2317169.80	Аналитический	0.10	-
904	464889.48	2317171.45	Аналитический	0.10	-
905	464913.38	2317165.95	Аналитический	0.10	-
906	464916.40	2317161.46	Аналитический	0.10	-
907	464928.84	2317160.33	Аналитический	0.10	-
901	464983.85	2317218.68	Картометрический	5.00	-
908	464099.89	2317026.66	Картометрический	5.00	-
909	464119.40	2317065.29	Картометрический	5.00	-
910	464022.25	2317078.51	Картометрический	5.00	-
911	463948.55	2317068.97	Картометрический	5.00	-
912	463908.99	2317150.69	Аналитический	0.10	-
913	463843.07	2317137.34	Аналитический	0.10	-
914	463776.86	2317117.71	Аналитический	0.10	-
915	463674.11	2317079.85	Аналитический	0.10	-
916	463594.59	2317045.49	Аналитический	0.10	-
917	463533.25	2317016.24	Аналитический	0.10	-
918	463470.60	2316985.51	Аналитический	0.10	-
919	463458.13	2316978.68	Аналитический	0.10	-
920	463458.40	2316978.46	Аналитический	0.10	-
921	463474.78	2316971.18	Картометрический	5.00	-
922	463533.20	2316945.18	Картометрический	5.00	-
923	463576.07	2316892.64	Картометрический	5.00	-
924	463602.02	2316860.85	Картометрический	5.00	-
925	463914.59	2316997.68	Картометрический	5.00	-
926	463991.14	2317018.22	Картометрический	5.00	-
908	464099.89	2317026.66	Картометрический	5.00	-
3. Сведения о характерных точках части (частей) границы объекта					
Обозначение характерных точек части границы	Координаты, м		Метод определения координат характерной точки	Средняя квадратическая погрешность положения характерной точки (Мт), м	Описание обозначения точки на местности (при наличии)
	X	Y			
1	2	3	4	5	6
Часть №					
-	-	-	-	-	-

Раздел 4

План границ объекта

Схема расположения листов плана границ объекта




Масштаб 1:50000

Используемые условные знаки и обозначения:

	границы территориальной зоны
	границы муниципального образования
	область и номер листа плана границ объекта

Руководитель БУ ВО «Нормативно-проектный центр»

Подпись  Ю.В. Шалыгина Дата « 14 » февраля 2023г.

Место для оттиска печати (при наличии) лица, составившего описание местоположения границ объекта





Водный объект

Лист № 1



Масштаб 1:5000

Водный объект: вид с воздуха

- граница водного объекта
- населенный пункт

Проект подготовлен в соответствии с требованиями
 Федерального закона от 03.07.2016 № 247-ФЗ «О водных объектах
 территории Российской Федерации»



Водоотводный канал

Лист № 4



Масштаб 1:5000

Водоотводный канал с обвалом

- граница кадастровый знак
- граница кадастрового подразделения
- кадастровый знак (знак кадастровый знак)

Руководитель В.В. Ивановский (подпись)
 Подпись: _____ Дата: 15.04.2021

Место составления: 2018-04-15, 15.04.2021



ОПИСАНИЕ МЕСТОПОЛОЖЕНИЯ ГРАНИЦ

Зона сельскохозяйственного производства села Пески - СХ2/1

(наименование объекта, местоположение границ которого описано
(далее - объект)

Раздел 1

Сведения об объекте		
№ п/п	Характеристики объекта	Описание характеристик
1	2	3
1	Местоположение объекта	Воронежская область, Поворинский муниципальный район, Песковское сельское поселение, село Пески
2	Площадь объекта \pm величина погрешности определения площади ($P \pm \text{Дельта } P$)	-
3	Иные характеристики объекта	-

Сведения о местоположении границ объекта

1. Система координат: МСК - 36, зона 2

2. Сведения о характерных точках границ объекта

Обозначение характерных точек границ	Координаты, м		Метод определения координат характерной точки	Средняя квадратическая погрешность положения характерной точки (Мт), м	Описание обозначения точки на местности (при наличии)
	X	Y			
1	2	3	4	5	6
1	470056.64	2320260.31	Картометрический	5.00	-
2	470054.97	2320274.56	Картометрический	5.00	-
3	470003.30	2320427.63	Картометрический	5.00	-
4	469978.12	2320497.99	Картометрический	5.00	-
5	469947.00	2320581.06	Картометрический	5.00	-
6	469833.74	2320594.38	Картометрический	5.00	-
7	469818.16	2320541.74	Картометрический	5.00	-
8	469814.57	2320524.57	Картометрический	5.00	-
9	469814.72	2320508.84	Картометрический	5.00	-
10	469819.44	2320498.67	Картометрический	5.00	-
11	470009.84	2320278.54	Картометрический	5.00	-
12	470020.49	2320265.67	Картометрический	5.00	-
13	470053.61	2320256.98	Картометрический	5.00	-
1	470056.64	2320260.31	Картометрический	5.00	-
14	469723.31	2320811.80	Картометрический	5.00	-
15	469688.80	2320841.56	Аналитический	0.10	-
16	469673.75	2320850.22	Картометрический	5.00	-
17	469536.35	2320945.22	Картометрический	5.00	-
18	469483.90	2320979.22	Картометрический	5.00	-
19	469398.32	2320852.35	Картометрический	5.00	-
20	469413.42	2320815.46	Картометрический	5.00	-
21	469366.35	2320752.29	Аналитический	0.10	-
22	469463.67	2320684.02	Аналитический	0.10	-
23	469539.43	2320634.29	Аналитический	0.10	-
24	469615.63	2320574.76	Аналитический	0.10	-
25	469622.78	2320583.03	Картометрический	5.00	-
26	469657.72	2320639.51	Картометрический	5.00	-
27	469696.15	2320745.61	Картометрический	5.00	-
14	469723.31	2320811.80	Картометрический	5.00	-
28	469220.84	2320540.83	Аналитический	0.10	-
29	469128.39	2320611.78	Аналитический	0.10	-
30	469035.14	2320673.83	Аналитический	0.10	-
31	468989.44	2320698.62	Картометрический	5.00	-

1	2	3	4	5	6
32	468934.32	2320640.61	Аналитический	0.10	-
33	468896.12	2320600.87	Аналитический	0.10	-
34	468896.17	2320590.53	Аналитический	0.10	-
35	468880.32	2320577.45	Аналитический	0.10	-
36	468875.81	2320578.52	Аналитический	0.10	-
37	468873.64	2320577.96	Аналитический	0.10	-
38	468858.68	2320562.43	Картометрический	5.00	-
39	468870.47	2320551.08	Картометрический	5.00	-
40	468907.15	2320510.72	Картометрический	5.00	-
41	468924.77	2320494.38	Картометрический	5.00	-
42	468983.18	2320433.27	Картометрический	5.00	-
43	469042.61	2320367.79	Картометрический	5.00	-
44	469139.84	2320454.23	Картометрический	5.00	-
28	469220.84	2320540.83	Аналитический	0.10	-
45	468770.29	2320757.48	Аналитический	0.10	-
46	468576.65	2320991.70	Картометрический	5.00	-
47	468424.79	2320857.81	Картометрический	5.00	-
48	468352.29	2320753.81	Картометрический	5.00	-
49	468312.79	2320718.31	Картометрический	5.00	-
50	468419.79	2320577.81	Картометрический	5.00	-
51	468548.29	2320685.81	Картометрический	5.00	-
52	468607.82	2320618.25	Аналитический	0.10	-
53	468744.13	2320733.32	Аналитический	0.10	-
45	468770.29	2320757.48	Аналитический	0.10	-
54	467827.48	2319367.19	Аналитический	0.10	-
55	467821.75	2319373.90	Аналитический	0.10	-
56	467799.10	2319394.68	Аналитический	0.10	-
57	467791.96	2319402.38	Аналитический	0.10	-
58	467784.88	2319408.06	Картометрический	5.00	-
59	467763.20	2319426.91	Картометрический	5.00	-
60	467760.31	2319424.03	Картометрический	5.00	-
61	467674.43	2319334.27	Картометрический	5.00	-
62	467555.73	2319207.35	Картометрический	5.00	-
63	467592.72	2319172.22	Картометрический	5.00	-
64	467596.93	2319168.20	Картометрический	5.00	-
65	467624.98	2319141.99	Картометрический	5.00	-
66	467625.72	2319141.29	Аналитический	0.10	-
67	467640.20	2319128.38	Аналитический	0.10	-
68	467698.96	2319186.58	Аналитический	0.10	-
69	467713.97	2319202.85	Аналитический	0.10	-
70	467724.01	2319213.73	Аналитический	0.10	-
71	467745.04	2319236.35	Аналитический	0.10	-
72	467764.24	2319259.30	Аналитический	0.10	-
73	467780.64	2319276.30	Аналитический	0.10	-
74	467778.12	2319278.67	Аналитический	0.10	-
75	467788.09	2319288.66	Аналитический	0.10	-


1	2	3	4	5	6
76	467777.39	2319298.26	Аналитический	0.10	-
77	467792.05	2319316.15	Аналитический	0.10	-
78	467785.14	2319323.04	Аналитический	0.10	-
79	467800.56	2319338.80	Аналитический	0.10	-
80	467827.20	2319366.89	Аналитический	0.10	-
54	467827.48	2319367.19	Аналитический	0.10	-
81	466708.72	2318384.06	Картометрический	5.00	-
82	466623.32	2318440.53	Картометрический	5.00	-
83	466545.24	2318419.46	Картометрический	5.00	-
84	466539.55	2318425.02	Картометрический	5.00	-
85	466564.49	2318447.54	Картометрический	5.00	-
86	466519.93	2318481.71	Картометрический	5.00	-
87	466499.33	2318455.51	Картометрический	5.00	-
88	466495.18	2318458.37	Картометрический	5.00	-
89	466450.92	2318490.84	Картометрический	5.00	-
90	466404.09	2318524.99	Картометрический	5.00	-
91	466297.47	2318604.15	Картометрический	5.00	-
92	466269.72	2318576.26	Картометрический	5.00	-
93	466243.92	2318595.84	Картометрический	5.00	-
94	466204.12	2318634.77	Аналитический	0.10	-
95	466143.72	2318571.27	Аналитический	0.10	-
96	466183.82	2318532.64	Аналитический	0.10	-
97	466169.69	2318513.82	Аналитический	0.10	-
98	466190.33	2318494.56	Аналитический	0.10	-
99	466187.80	2318491.86	Аналитический	0.10	-
100	466202.39	2318469.59	Картометрический	5.00	-
101	466197.30	2318464.02	Картометрический	5.00	-
102	466220.70	2318443.29	Картометрический	5.00	-
103	466233.43	2318430.73	Картометрический	5.00	-
104	466247.84	2318415.11	Картометрический	5.00	-
105	466271.56	2318391.18	Картометрический	5.00	-
106	466293.15	2318378.28	Картометрический	5.00	-
107	466320.79	2318354.09	Картометрический	5.00	-
108	466324.56	2318350.81	Картометрический	5.00	-
109	466370.08	2318311.94	Картометрический	5.00	-
110	466390.66	2318299.70	Картометрический	5.00	-
111	466401.03	2318291.94	Картометрический	5.00	-
112	466433.23	2318323.77	Картометрический	5.00	-
113	466444.00	2318313.00	Картометрический	5.00	-
114	466401.79	2318267.82	Картометрический	5.00	-
115	466498.13	2318171.60	Картометрический	5.00	-
116	466559.80	2318231.20	Картометрический	5.00	-
117	466662.34	2318330.26	Картометрический	5.00	-
81	466708.72	2318384.06	Картометрический	5.00	-
118	466215.88	2318838.30	Картометрический	5.00	-
119	466144.95	2318897.42	Картометрический	5.00	-

1	2	3	4	5	6
120	466080.00	2318953.61	Картометрический	5.00	-
121	465786.03	2318699.62	Картометрический	5.00	-
122	465948.08	2318571.45	Картометрический	5.00	-
123	466043.31	2318668.47	Картометрический	5.00	-
124	466135.51	2318762.39	Картометрический	5.00	-
125	466166.67	2318789.63	Картометрический	5.00	-
126	466176.69	2318797.85	Картометрический	5.00	-
118	466215.88	2318838.30	Картометрический	5.00	-
127	466371.90	2316541.90	Картометрический	5.00	-
128	466300.42	2316615.11	Картометрический	5.00	-
129	466271.19	2316632.28	Картометрический	5.00	-
130	466163.07	2316491.78	Картометрический	5.00	-
131	466102.90	2316551.97	Картометрический	5.00	-
132	466044.09	2316533.54	Картометрический	5.00	-
133	466016.81	2316489.66	Картометрический	5.00	-
134	466035.20	2316473.49	Картометрический	5.00	-
135	466004.17	2316428.09	Картометрический	5.00	-
136	465967.28	2316349.30	Картометрический	5.00	-
137	466018.28	2316306.85	Картометрический	5.00	-
138	466146.12	2316470.23	Картометрический	5.00	-
139	466170.00	2316452.32	Картометрический	5.00	-
140	466231.08	2316407.06	Картометрический	5.00	-
141	466266.70	2316465.71	Картометрический	5.00	-
142	466295.76	2316452.88	Картометрический	5.00	-
143	466312.95	2316448.06	Картометрический	5.00	-
127	466371.90	2316541.90	Картометрический	5.00	-
144	465255.43	2317720.23	Картометрический	5.00	-
145	465255.43	2317720.23	Картометрический	5.00	-
146	465049.32	2317914.15	Картометрический	5.00	-
147	465029.62	2317896.59	Картометрический	5.00	-
148	465023.87	2317901.78	Картометрический	5.00	-
149	464948.11	2317837.02	Картометрический	5.00	-
150	464809.92	2317700.84	Картометрический	5.00	-
151	464917.76	2317605.39	Картометрический	5.00	-
152	464956.48	2317571.29	Картометрический	5.00	-
153	465024.41	2317510.97	Картометрический	5.00	-
154	465067.29	2317537.20	Картометрический	5.00	-
155	464968.38	2317627.55	Картометрический	5.00	-
156	465041.42	2317700.10	Картометрический	5.00	-
157	465150.14	2317625.03	Картометрический	5.00	-
144	465255.43	2317720.23	Картометрический	5.00	-

3. Сведения о характерных точках части (частей) границы объекта					
Обозначение характерных точек части границы	Координаты, м		Метод определения координат характерной точки	Средняя квадратическая погрешность положения характерной точки (M _t), м	Описание обозначения точки на местности (при наличии)
	X	Y			
1	2	3	4	5	6
Часть №					
-	-	-	-	-	-

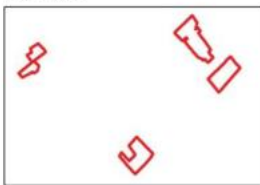
План границ объекта

Схема расположения листов плана границ объекта






Лист № 1

Лист № 2




Масштаб 1:50000

Используемые условные знаки и обозначения:

	границы территориальной зоны
	границы муниципального образования
	Лист № 1 характерная точка границ территориальной зоны

Руководитель БУВО «Нормативно-проектный центр»

Подпись  Ю.В.Шальгина Дата « 14 » февраля 2023 г.

Место для оттиска печати (при наличии) лица, составившего описание местоположения границ объекта



План границ области

Лист № 1



Исполнены условия знака и обозначения:

-  границы территориальной зоны
-  характерная точка границы территориальной зоны

Масштаб 1:5000

Руководитель ИО территориально-проектный центр:
 Подпись _____ ИО В.Шалыгина Дата « 14 » февраля 2023г.
 Место для вклейки (подпись) лица, осуществившего описание местоположения границ области



ОПИСАНИЕ МЕСТОПОЛОЖЕНИЯ ГРАНИЦ

Зона рекреационного назначения-объектов отдыха села Пески - Р1/1

(наименование объекта, местоположение границ которого описано
(далее - объект)

Раздел 1

Сведения об объекте		
№ п/п	Характеристики объекта	Описание характеристик
1	2	3
1	Местоположение объекта	Воронежская область, Поворинский муниципальный район, Песковское сельское поселение, село Пески
2	Площадь объекта \pm величина погрешности определения площади ($P \pm \text{Дельта } P$)	-
3	Иные характеристики объекта	-

Сведения о местоположении границ объекта

1. Система координат: МСК - 36, зона 2

2. Сведения о характерных точках границ объекта

Обозначение характерных точек границ	Координаты, м		Метод определения координат характерной точки	Средняя квадратическая погрешность положения характерной точки (Мт), м	Описание обозначения точки на местности (при наличии)
	X	Y			
1	2	3	4	5	6
1	469440.72	2320131.92	Картометрический	5.00	-
2	469352.74	2320284.38	Картометрический	5.00	-
3	469279.43	2320237.37	Картометрический	5.00	-
4	469262.00	2320219.11	Картометрический	5.00	-
5	469296.24	2320156.42	Картометрический	5.00	-
6	469284.04	2320147.32	Картометрический	5.00	-
7	469300.44	2320124.92	Картометрический	5.00	-
8	469348.04	2319996.12	Картометрический	5.00	-
9	469353.79	2319984.98	Картометрический	5.00	-
10	469370.83	2319996.16	Картометрический	5.00	-
11	469404.75	2320031.96	Картометрический	5.00	-
12	469416.97	2320073.68	Картометрический	5.00	-
1	469440.72	2320131.92	Картометрический	5.00	-
13	468063.28	2318187.48	Картометрический	5.00	-
14	468044.14	2318248.50	Картометрический	5.00	-
15	468025.05	2318323.30	Картометрический	5.00	-
16	468018.30	2318329.15	Картометрический	5.00	-
17	467941.41	2318290.70	Картометрический	5.00	-
18	467945.27	2318199.58	Картометрический	5.00	-
19	467949.99	2318183.52	Картометрический	5.00	-
20	467962.72	2318145.81	Картометрический	5.00	-
21	467966.82	2318147.56	Картометрический	5.00	-
22	467969.61	2318139.97	Картометрический	5.00	-
23	467972.54	2318141.09	Картометрический	5.00	-
24	467975.76	2318131.55	Картометрический	5.00	-
25	467983.12	2318136.65	Картометрический	5.00	-
26	468036.44	2318173.59	Картометрический	5.00	-
27	468049.98	2318180.78	Картометрический	5.00	-
28	468056.92	2318184.47	Картометрический	5.00	-
13	468063.28	2318187.48	Картометрический	5.00	-
29	467415.22	2316746.87	Картометрический	5.00	-
30	467297.42	2316780.94	Картометрический	5.00	-
31	467280.41	2316816.65	Картометрический	5.00	-

1	2	3	4	5	6
32	467240.13	2316853.27	Картометрический	5.00	-
33	467097.49	2316934.32	Картометрический	5.00	-
34	467025.31	2316993.14	Картометрический	5.00	-
35	467005.45	2317012.01	Картометрический	5.00	-
36	466972.49	2317028.16	Картометрический	5.00	-
37	466914.95	2317055.06	Картометрический	5.00	-
38	466892.83	2317067.53	Картометрический	5.00	-
39	466773.85	2317037.46	Картометрический	5.00	-
40	466574.69	2316955.00	Картометрический	5.00	-
41	466543.20	2316971.91	Картометрический	5.00	-
42	466493.29	2316908.41	Картометрический	5.00	-
43	466423.21	2316820.21	Картометрический	5.00	-
44	466543.77	2316676.47	Картометрический	5.00	-
45	466550.67	2316641.67	Картометрический	5.00	-
46	466560.81	2316604.71	Картометрический	5.00	-
47	466589.39	2316555.52	Картометрический	5.00	-
48	466576.59	2316484.67	Картометрический	5.00	-
49	466518.73	2316525.96	Картометрический	5.00	-
50	466461.25	2316555.36	Картометрический	5.00	-
51	466419.42	2316570.06	Картометрический	5.00	-
52	466388.89	2316519.18	Картометрический	5.00	-
53	466385.49	2316475.28	Картометрический	5.00	-
54	466402.91	2316405.25	Картометрический	5.00	-
55	466408.62	2316356.01	Картометрический	5.00	-
56	466386.44	2316295.41	Картометрический	5.00	-
57	466308.81	2316188.72	Картометрический	5.00	-
58	466416.88	2316114.16	Картометрический	5.00	-
59	466460.38	2316072.33	Картометрический	5.00	-
60	466505.83	2316093.47	Картометрический	5.00	-
61	466635.00	2316154.39	Картометрический	5.00	-
62	466622.68	2316190.92	Картометрический	5.00	-
63	466668.77	2316215.10	Картометрический	5.00	-
64	466757.61	2316237.09	Картометрический	5.00	-
65	466791.58	2316235.91	Картометрический	5.00	-
66	466828.35	2316164.79	Картометрический	5.00	-
67	466843.08	2316143.16	Картометрический	5.00	-
68	466868.76	2316109.29	Картометрический	5.00	-
69	466879.62	2316083.73	Картометрический	5.00	-
70	466941.74	2316104.70	Картометрический	5.00	-
71	466996.19	2316114.05	Картометрический	5.00	-
72	467086.51	2316199.27	Картометрический	5.00	-
73	467115.31	2316260.16	Картометрический	5.00	-
74	467125.51	2316274.26	Картометрический	5.00	-
75	467158.90	2316387.15	Картометрический	5.00	-
76	467183.69	2316441.86	Картометрический	5.00	-
77	467242.89	2316510.43	Картометрический	5.00	-
78	467315.31	2316481.49	Картометрический	5.00	-
79	467394.25	2316530.45	Картометрический	5.00	-

1	2	3	4	5	6
80	467430.18	2316551.21	Картометрический	5.00	-
81	467427.75	2316569.69	Картометрический	5.00	-
82	467409.78	2316599.95	Картометрический	5.00	-
83	467410.18	2316643.17	Картометрический	5.00	-
84	467418.43	2316667.42	Картометрический	5.00	-
29	467415.22	2316746.87	Картометрический	5.00	-
85	465757.01	2316492.06	Картометрический	5.00	-
86	465624.01	2316602.57	Картометрический	5.00	-
87	465565.20	2316639.03	Картометрический	5.00	-
88	465518.75	2316667.59	Картометрический	5.00	-
89	465500.35	2316631.49	Картометрический	5.00	-
90	465458.41	2316654.14	Картометрический	5.00	-
91	465477.02	2316699.97	Картометрический	5.00	-
92	465176.15	2316865.41	Картометрический	5.00	-
93	465192.11	2316950.08	Картометрический	5.00	-
94	465216.16	2317000.71	Картометрический	5.00	-
95	465289.37	2316985.39	Картометрический	5.00	-
96	465356.69	2317079.77	Картометрический	5.00	-
97	465341.90	2317091.29	Картометрический	5.00	-
98	465262.75	2317152.54	Картометрический	5.00	-
99	465245.79	2317140.29	Картометрический	5.00	-
100	465019.66	2317084.70	Картометрический	5.00	-
101	464936.74	2317061.14	Картометрический	5.00	-
102	464872.67	2317058.32	Картометрический	5.00	-
103	464821.91	2316997.56	Картометрический	5.00	-
104	464924.73	2316909.96	Картометрический	5.00	-
105	465069.03	2316792.94	Картометрический	5.00	-
106	465219.25	2316687.22	Картометрический	5.00	-
107	465375.13	2316550.03	Картометрический	5.00	-
108	465473.10	2316429.31	Картометрический	5.00	-
109	465596.48	2316306.87	Картометрический	5.00	-
110	465629.24	2316347.85	Картометрический	5.00	-
111	465633.64	2316350.80	Картометрический	5.00	-
85	465757.01	2316492.06	Картометрический	5.00	-

3. Сведения о характерных точках части (частей) границы объекта

Обозначение характерных точек части границы	Координаты, м		Метод определения координат характерной точки	Средняя квадратическая погрешность положения характерной точки (Мт), м	Описание обозначения точки на местности (при наличии)
	X	Y			
1	2	3	4	5	6
Часть №					
-	-	-	-	-	-

Раздел 4

План границ объекта

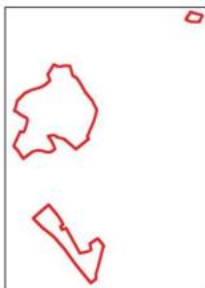
Схема расположения листов плана границ объекта



Лист № 1



Лист № 2



Масштаб 1:50000

Используемые условные знаки и обозначения:



границы территориальной зоны




границы муниципального образования



Лист № 1 область и номер листа плана границ объекта

Руководитель БУВО «Нормативно-проектный центр»

Подпись  Ю.В.Шалыгина Дата « 14 » февраля 2023 г.

Место для отложения печати (при наличии) лица, составившего описание местоположения границ объекта



План границ объекта

Лист № 1



Масштаб 1:5000

Используемые условные знаки и обозначения:



границы территориальной зоны



характерная точка границ территориальной зоны

Руководитель БУВО «Нормативно-проектный центр»

Подпись Ю.В.Шалыгина Ю.В.Шалыгина Дата « 14 » февраля 2023г.

Место для оттиска печатей (при наличии) лица, составившего описание местоположения границ объекта

История поселка

Лист № 1



Масштаб 1:500

Исторический районный план с обозначением:

- граница исторического села
- исторические здания (здания исторического села)

Руководитель:  **Директор районного центра**
 Подпись:  **И. В. Бондаренко**, Директор, 11.04.2023
 Место и дата составления документа: исторический районный план

ОПИСАНИЕ МЕСТОПОЛОЖЕНИЯ ГРАНИЦ

Зона природных территорий и защитного озеленения села Пески - P2/1

(наименование объекта, местоположение границ которого описано
(далее - объект)

Раздел 1

Сведения об объекте		
№ п/п	Характеристики объекта	Описание характеристик
1	2	3
1	Местоположение объекта	Воронежская область, Поворинский муниципальный район, Песковское сельское поселение, село Пески
2	Площадь объекта \pm величина погрешности определения площади ($P \pm \Delta P$)	-
3	Иные характеристики объекта	-

Сведения о местоположении границ объекта					
1. Система координат: МСК - 36, зона 2					
2. Сведения о характерных точках границ объекта					
Обозначение характерных точек границ	Координаты, м		Метод определения координат характерной точки	Средняя квадратическая погрешность положения характерной точки (Мт), м	Описание обозначения точки на местности (при наличии)
	X	Y			
1	2	3	4	5	6
1	470697.04	2320103.54	Картометрический	5.00	-
2	470663.12	2320126.48	Картометрический	5.00	-
3	470642.92	2320171.08	Картометрический	5.00	-
4	470634.96	2320228.11	Картометрический	5.00	-
5	470634.20	2320272.81	Картометрический	5.00	-
6	470599.27	2320308.52	Картометрический	5.00	-
7	470556.49	2320362.29	Картометрический	5.00	-
8	470549.25	2320391.50	Картометрический	5.00	-
9	470587.97	2320425.67	Картометрический	5.00	-
10	470631.01	2320453.59	Картометрический	5.00	-
11	470603.42	2320492.92	Картометрический	5.00	-
12	470520.62	2320557.32	Картометрический	5.00	-
13	470473.24	2320590.04	Картометрический	5.00	-
14	470425.44	2320617.43	Картометрический	5.00	-
15	470363.52	2320690.76	Картометрический	5.00	-
16	470309.99	2320865.54	Картометрический	5.00	-
17	470300.46	2320974.08	Картометрический	5.00	-
18	470311.69	2321082.98	Картометрический	5.00	-
19	470343.20	2321182.04	Картометрический	5.00	-
20	470399.74	2321294.65	Картометрический	5.00	-
21	470593.09	2321420.38	Картометрический	5.00	-
22	470668.24	2321528.56	Картометрический	5.00	-
23	470744.60	2321589.09	Картометрический	5.00	-
24	470840.62	2321606.67	Картометрический	5.00	-
25	470921.43	2321594.54	Картометрический	5.00	-
26	470944.18	2321591.86	Картометрический	5.00	-
27	470982.29	2321665.77	Картометрический	5.00	-
28	470917.96	2321676.14	Картометрический	5.00	-
29	470749.92	2321677.03	Картометрический	5.00	-
30	470651.54	2321615.16	Картометрический	5.00	-
31	470608.91	2321500.89	Картометрический	5.00	-
32	470533.42	2321424.39	Картометрический	5.00	-
33	470409.87	2321333.68	Картометрический	5.00	-
34	470283.13	2321332.04	Картометрический	5.00	-
35	470277.51	2321245.37	Картометрический	5.00	-

1	2	3	4	5	6
36	470273.51	2321165.52	Картометрический	5.00	-
37	470261.63	2320927.15	Картометрический	5.00	-
38	470279.87	2320797.76	Картометрический	5.00	-
39	470307.29	2320674.27	Картометрический	5.00	-
40	470478.60	2320365.71	Картометрический	5.00	-
41	470590.07	2320147.38	Картометрический	5.00	-
42	470665.94	2320075.57	Картометрический	5.00	-
1	470697.04	2320103.54	Картометрический	5.00	-
43	470465.74	2319260.00	Картометрический	5.00	-
44	470446.77	2319282.04	Картометрический	5.00	-
45	470414.26	2319269.29	Картометрический	5.00	-
46	470362.39	2319285.36	Картометрический	5.00	-
47	470291.14	2319331.02	Картометрический	5.00	-
48	470230.15	2319363.46	Картометрический	5.00	-
49	470204.13	2319390.96	Картометрический	5.00	-
50	470164.36	2319442.09	Картометрический	5.00	-
51	470122.30	2319492.97	Картометрический	5.00	-
52	470065.23	2319569.28	Картометрический	5.00	-
53	470038.27	2319608.16	Картометрический	5.00	-
54	470004.52	2319673.69	Картометрический	5.00	-
55	469973.44	2319719.00	Картометрический	5.00	-
56	469959.16	2319762.01	Картометрический	5.00	-
57	469935.06	2319814.25	Картометрический	5.00	-
58	469925.12	2319890.06	Картометрический	5.00	-
59	469908.00	2319891.00	Картометрический	5.00	-
60	469856.00	2319891.00	Картометрический	5.00	-
61	469821.00	2319880.00	Картометрический	5.00	-
62	469771.00	2319900.00	Картометрический	5.00	-
63	469660.00	2319888.00	Картометрический	5.00	-
64	469569.40	2319933.40	Аналитический	0.10	-
65	469544.82	2319944.60	Аналитический	0.10	-
66	469471.00	2319997.00	Картометрический	5.00	-
67	469451.00	2320050.00	Картометрический	5.00	-
68	469478.00	2320073.00	Картометрический	5.00	-
69	469479.36	2320122.88	Картометрический	5.00	-
70	469468.64	2320151.52	Картометрический	5.00	-
71	469454.32	2320185.88	Картометрический	5.00	-
72	469441.71	2320207.89	Картометрический	5.00	-
73	469435.40	2320230.99	Картометрический	5.00	-
74	469401.87	2320275.44	Картометрический	5.00	-
75	469385.96	2320304.30	Картометрический	5.00	-
76	469365.10	2320342.16	Картометрический	5.00	-
77	469366.65	2320366.60	Картометрический	5.00	-
78	469367.02	2320423.78	Картометрический	5.00	-
79	469376.33	2320455.28	Картометрический	5.00	-
80	469402.73	2320498.99	Картометрический	5.00	-
81	469422.14	2320553.83	Аналитический	0.10	-

1	2	3	4	5	6
82	469446.14	2320596.83	Аналитический	0.10	-
83	469445.14	2320626.83	Аналитический	0.10	-
84	469408.14	2320657.83	Аналитический	0.10	-
85	469270.14	2320664.83	Аналитический	0.10	-
86	469200.67	2320680.87	Аналитический	0.10	-
87	469169.55	2320721.47	Аналитический	0.10	-
88	469147.83	2320732.20	Аналитический	0.10	-
89	469095.36	2320722.02	Аналитический	0.10	-
90	469060.35	2320747.56	Аналитический	0.10	-
91	469048.26	2320759.29	Аналитический	0.10	-
92	469047.57	2320758.58	Аналитический	0.10	-
93	469046.10	2320757.26	Аналитический	0.10	-
94	469028.95	2320740.28	Аналитический	0.10	-
95	469020.91	2320731.75	Аналитический	0.10	-
96	469066.04	2320691.93	Картометрический	5.00	-
97	469100.04	2320681.93	Картометрический	5.00	-
98	469149.04	2320676.93	Картометрический	5.00	-
99	469187.04	2320646.93	Картометрический	5.00	-
100	469252.04	2320636.93	Картометрический	5.00	-
101	469289.04	2320627.93	Картометрический	5.00	-
102	469343.04	2320626.93	Картометрический	5.00	-
103	469389.04	2320627.93	Картометрический	5.00	-
104	469412.04	2320608.93	Картометрический	5.00	-
105	469407.04	2320576.93	Картометрический	5.00	-
106	469323.84	2320452.63	Картометрический	5.00	-
107	469325.93	2320416.52	Картометрический	5.00	-
108	469326.68	2320368.35	Картометрический	5.00	-
109	469328.73	2320357.00	Картометрический	5.00	-
110	469333.16	2320352.75	Картометрический	5.00	-
111	469342.47	2320327.68	Картометрический	5.00	-
112	469352.74	2320284.38	Картометрический	5.00	-
113	469440.72	2320131.92	Картометрический	5.00	-
114	469416.97	2320073.68	Картометрический	5.00	-
115	469404.75	2320031.96	Картометрический	5.00	-
116	469424.47	2319973.70	Картометрический	5.00	-
117	469452.06	2319952.96	Картометрический	5.00	-
118	469477.33	2319941.21	Картометрический	5.00	-
119	469496.38	2319949.17	Картометрический	5.00	-
120	469519.85	2319930.55	Картометрический	5.00	-
121	469559.97	2319891.55	Картометрический	5.00	-
122	469601.87	2319877.19	Картометрический	5.00	-
123	469655.66	2319860.35	Картометрический	5.00	-
124	469767.29	2319854.75	Картометрический	5.00	-
125	469783.44	2319829.21	Картометрический	5.00	-
126	469813.86	2319864.59	Картометрический	5.00	-
127	469869.07	2319833.66	Картометрический	5.00	-
128	469904.08	2319788.97	Картометрический	5.00	-
129	469875.69	2319761.31	Картометрический	5.00	-

1	2	3	4	5	6
130	469928.35	2319715.31	Картометрический	5.00	-
131	469953.08	2319688.75	Картометрический	5.00	-
132	470017.89	2319585.86	Картометрический	5.00	-
133	470117.07	2319428.94	Картометрический	5.00	-
134	470156.63	2319318.58	Картометрический	5.00	-
135	470163.19	2319285.24	Картометрический	5.00	-
136	470141.71	2319262.49	Картометрический	5.00	-
137	470026.99	2319001.88	Картометрический	5.00	-
138	470136.89	2319120.12	Картометрический	5.00	-
139	470251.94	2319183.87	Картометрический	5.00	-
43	470465.74	2319260.00	Картометрический	5.00	-
140	469353.38	2318525.98	Картометрический	5.00	-
141	469253.66	2318500.27	Картометрический	5.00	-
142	469270.06	2318410.53	Картометрический	5.00	-
143	469275.01	2318346.09	Картометрический	5.00	-
144	469301.24	2318190.77	Картометрический	5.00	-
145	469332.62	2318198.64	Картометрический	5.00	-
146	469356.21	2318115.60	Картометрический	5.00	-
147	469422.50	2318127.04	Картометрический	5.00	-
148	469456.04	2318144.09	Картометрический	5.00	-
149	469471.53	2318145.06	Картометрический	5.00	-
150	469496.63	2318126.91	Картометрический	5.00	-
151	469511.78	2318104.86	Картометрический	5.00	-
152	469539.13	2318117.25	Картометрический	5.00	-
153	469549.82	2318101.40	Картометрический	5.00	-
154	469566.55	2318067.04	Картометрический	5.00	-
155	469569.67	2318027.63	Картометрический	5.00	-
156	469546.65	2317977.31	Картометрический	5.00	-
157	469537.30	2317965.31	Картометрический	5.00	-
158	469519.91	2317941.51	Аналитический	0.10	-
159	469507.94	2317923.01	Аналитический	0.10	-
160	469495.88	2317882.39	Картометрический	5.00	-
161	469471.17	2317859.48	Картометрический	5.00	-
162	469457.86	2317847.84	Аналитический	0.10	-
163	469422.51	2317825.84	Аналитический	0.10	-
164	469433.71	2317816.14	Аналитический	0.10	-
165	469392.31	2317789.64	Аналитический	0.10	-
166	469386.93	2317813.05	Картометрический	5.00	-
167	469362.86	2317804.39	Картометрический	5.00	-
168	469316.27	2317801.23	Картометрический	5.00	-
169	469212.38	2317805.66	Картометрический	5.00	-
170	469207.60	2317840.47	Картометрический	5.00	-
171	469155.34	2317844.06	Картометрический	5.00	-
172	469077.09	2317861.94	Картометрический	5.00	-
173	469043.56	2317904.58	Картометрический	5.00	-
174	469014.73	2317922.93	Картометрический	5.00	-
175	468984.56	2317979.70	Картометрический	5.00	-

1	2	3	4	5	6
176	468942.01	2318036.92	Картометрический	5.00	-
177	468910.33	2318074.94	Картометрический	5.00	-
178	468860.77	2318136.50	Картометрический	5.00	-
179	468844.43	2318161.01	Картометрический	5.00	-
180	468786.51	2318187.97	Картометрический	5.00	-
181	468736.55	2318193.96	Картометрический	5.00	-
182	468685.11	2318194.96	Картометрический	5.00	-
183	468654.47	2318198.60	Картометрический	5.00	-
184	468608.19	2318196.20	Картометрический	5.00	-
185	468565.01	2318192.21	Картометрический	5.00	-
186	468497.66	2318195.33	Аналитический	0.10	-
187	468422.02	2318191.40	Картометрический	5.00	-
188	468347.75	2318198.58	Картометрический	5.00	-
189	468279.93	2318208.16	Картометрический	5.00	-
190	468177.48	2318170.86	Картометрический	5.00	-
191	468133.43	2318118.01	Аналитический	0.10	-
192	468115.32	2318068.00	Аналитический	0.10	-
193	468149.44	2317965.27	Картометрический	5.00	-
194	468162.84	2317941.63	Картометрический	5.00	-
195	468186.66	2317923.94	Картометрический	5.00	-
196	468211.37	2317913.17	Аналитический	0.10	-
197	468218.33	2317907.73	Аналитический	0.10	-
198	468229.21	2317898.56	Картометрический	5.00	-
199	468252.71	2317888.22	Картометрический	5.00	-
200	468274.76	2317881.27	Картометрический	5.00	-
201	468305.93	2317874.62	Картометрический	5.00	-
202	468314.79	2317885.57	Картометрический	5.00	-
203	468380.29	2317867.48	Картометрический	5.00	-
204	468421.84	2317845.96	Картометрический	5.00	-
205	468464.42	2317818.44	Картометрический	5.00	-
206	468526.48	2317755.01	Аналитический	0.10	-
207	468541.04	2317739.89	Аналитический	0.10	-
208	468556.16	2317720.29	Аналитический	0.10	-
209	468549.86	2317705.34	Картометрический	5.00	-
210	468540.05	2317689.65	Картометрический	5.00	-
211	468558.83	2317668.62	Картометрический	5.00	-
212	468578.91	2317606.54	Картометрический	5.00	-
213	468657.87	2317644.62	Картометрический	5.00	-
214	468761.68	2317663.63	Картометрический	5.00	-
215	468854.79	2317664.24	Картометрический	5.00	-
216	468968.49	2317605.64	Картометрический	5.00	-
217	469178.14	2317658.03	Картометрический	5.00	-
218	469391.62	2317777.65	Картометрический	5.00	-
219	469556.24	2317912.41	Картометрический	5.00	-
220	469577.45	2318059.11	Картометрический	5.00	-
221	469561.20	2318158.97	Картометрический	5.00	-
222	469560.12	2318199.18	Картометрический	5.00	-
223	469558.75	2318199.54	Аналитический	0.10	-

1	2	3	4	5	6
224	469521.39	2318210.56	Аналитический	0.10	-
225	469495.49	2318233.96	Аналитический	0.10	-
226	469404.29	2318247.46	Аналитический	0.10	-
227	469350.27	2318207.14	Аналитический	0.10	-
228	469316.29	2318272.36	Аналитический	0.10	-
229	469342.59	2318296.66	Аналитический	0.10	-
230	469338.39	2318352.06	Аналитический	0.10	-
231	469385.55	2318356.56	Аналитический	0.10	-
232	469385.83	2318368.15	Аналитический	0.10	-
233	469373.19	2318371.46	Аналитический	0.10	-
234	469379.49	2318395.96	Аналитический	0.10	-
235	469365.69	2318410.16	Аналитический	0.10	-
236	469372.99	2318437.16	Аналитический	0.10	-
237	469352.60	2318498.24	Картометрический	5.00	-
140	469353.38	2318525.98	Картометрический	5.00	-
238	468225.40	2317289.18	Картометрический	5.00	-
239	468208.88	2317332.13	Картометрический	5.00	-
240	468177.98	2317377.35	Картометрический	5.00	-
241	468113.91	2317341.93	Картометрический	5.00	-
242	467897.20	2317303.29	Картометрический	5.00	-
243	467871.76	2317261.84	Картометрический	5.00	-
244	467846.13	2317224.19	Картометрический	5.00	-
245	467885.53	2317226.32	Картометрический	5.00	-
246	468139.45	2317239.57	Картометрический	5.00	-
238	468225.40	2317289.18	Картометрический	5.00	-
247	467693.33	2317119.50	Картометрический	5.00	-
248	467486.13	2317212.19	Картометрический	5.00	-
249	467522.53	2317277.19	Картометрический	5.00	-
250	467706.90	2317233.62	Картометрический	5.00	-
251	467723.60	2317249.88	Картометрический	5.00	-
252	467728.73	2317273.52	Картометрический	5.00	-
253	467618.30	2317312.72	Картометрический	5.00	-
254	467490.16	2317324.02	Картометрический	5.00	-
255	467415.06	2317356.13	Картометрический	5.00	-
256	467325.55	2317317.60	Картометрический	5.00	-
257	467222.77	2317283.24	Картометрический	5.00	-
258	467164.02	2317306.17	Картометрический	5.00	-
259	467080.29	2317248.65	Картометрический	5.00	-
260	467104.79	2317229.80	Картометрический	5.00	-
261	467210.32	2317205.30	Картометрический	5.00	-
262	467313.96	2317161.02	Картометрический	5.00	-
263	467412.90	2317128.04	Картометрический	5.00	-
264	467533.50	2317111.08	Картометрический	5.00	-
265	467583.44	2317142.17	Картометрический	5.00	-
247	467693.33	2317119.50	Картометрический	5.00	-

1	2	3	4	5	6
266	467148.15	2317469.70	Картометрический	5.00	-
267	467118.18	2317492.73	Картометрический	5.00	-
268	467062.34	2317459.24	Картометрический	5.00	-
269	466982.28	2317399.43	Картометрический	5.00	-
270	466999.87	2317345.34	Картометрический	5.00	-
271	467100.09	2317437.02	Картометрический	5.00	-
266	467148.15	2317469.70	Картометрический	5.00	-
272	467549.90	2316587.43	Картометрический	5.00	-
273	467524.13	2316550.71	Картометрический	5.00	-
274	467490.15	2316498.09	Картометрический	5.00	-
275	467443.08	2316444.71	Картометрический	5.00	-
276	467388.27	2316397.12	Картометрический	5.00	-
277	467329.95	2316345.05	Картометрический	5.00	-
278	467275.19	2316294.76	Картометрический	5.00	-
279	467293.99	2316276.79	Картометрический	5.00	-
280	467264.65	2316229.70	Картометрический	5.00	-
281	467255.50	2316210.12	Картометрический	5.00	-
282	467235.31	2316167.66	Картометрический	5.00	-
283	467196.56	2316101.18	Картометрический	5.00	-
284	467166.37	2316070.09	Картометрический	5.00	-
285	467138.26	2316012.08	Картометрический	5.00	-
286	467110.32	2315955.89	Картометрический	5.00	-
287	467083.05	2315905.56	Картометрический	5.00	-
288	467071.20	2315878.81	Картометрический	5.00	-
289	467066.37	2315869.71	Картометрический	5.00	-
290	467052.79	2315815.92	Картометрический	5.00	-
291	467054.19	2315744.65	Картометрический	5.00	-
292	467039.40	2315716.30	Картометрический	5.00	-
293	467009.93	2315683.59	Картометрический	5.00	-
294	466965.03	2315649.18	Картометрический	5.00	-
295	466925.04	2315628.61	Картометрический	5.00	-
296	466887.02	2315605.82	Картометрический	5.00	-
297	466838.07	2315588.10	Картометрический	5.00	-
298	466780.19	2315571.96	Картометрический	5.00	-
299	466704.69	2315551.28	Картометрический	5.00	-
300	466656.96	2315527.42	Картометрический	5.00	-
301	466617.35	2315513.93	Картометрический	5.00	-
302	466587.19	2315506.73	Картометрический	5.00	-
303	466538.76	2315441.92	Картометрический	5.00	-
304	466527.82	2315428.06	Картометрический	5.00	-
305	466474.84	2315428.21	Картометрический	5.00	-
306	466470.47	2315455.12	Картометрический	5.00	-
307	466343.06	2315456.66	Картометрический	5.00	-
308	466332.07	2315345.20	Картометрический	5.00	-
309	466307.32	2315334.75	Картометрический	5.00	-
310	466137.49	2315305.43	Картометрический	5.00	-
311	466122.19	2315293.83	Картометрический	5.00	-

1	2	3	4	5	6
312	466087.81	2315338.62	Картометрический	5.00	-
313	466079.26	2315356.62	Картометрический	5.00	-
314	466073.09	2315367.87	Картометрический	5.00	-
315	466047.53	2315340.90	Картометрический	5.00	-
316	465980.24	2315247.79	Картометрический	5.00	-
317	465874.35	2315277.70	Картометрический	5.00	-
318	465800.81	2315352.16	Картометрический	5.00	-
319	465822.84	2315211.59	Картометрический	5.00	-
320	465895.19	2315189.09	Картометрический	5.00	-
321	465994.23	2315189.48	Картометрический	5.00	-
322	466144.24	2315202.48	Картометрический	5.00	-
323	466270.77	2315207.45	Картометрический	5.00	-
324	466300.08	2315234.24	Картометрический	5.00	-
325	466390.62	2315252.33	Картометрический	5.00	-
326	466452.60	2315282.87	Картометрический	5.00	-
327	466540.29	2315318.62	Картометрический	5.00	-
328	466620.04	2315320.92	Картометрический	5.00	-
329	466735.86	2315364.69	Картометрический	5.00	-
330	466874.57	2315438.76	Картометрический	5.00	-
331	467047.62	2315596.33	Картометрический	5.00	-
332	467101.71	2315772.00	Картометрический	5.00	-
333	467164.05	2315934.97	Картометрический	5.00	-
334	467163.66	2315986.16	Картометрический	5.00	-
335	467184.00	2316059.52	Картометрический	5.00	-
336	467245.64	2316118.77	Картометрический	5.00	-
337	467293.30	2316178.80	Картометрический	5.00	-
338	467371.88	2316273.87	Картометрический	5.00	-
339	467422.87	2316338.31	Картометрический	5.00	-
340	467488.03	2316437.32	Картометрический	5.00	-
272	467549.90	2316587.43	Картометрический	5.00	-
341	466168.24	2317834.66	Картометрический	5.00	-
342	466066.70	2317782.42	Аналитический	0.10	-
343	466014.31	2317753.51	Аналитический	0.10	-
344	465955.02	2317717.67	Аналитический	0.10	-
345	465891.93	2317674.95	Аналитический	0.10	-
346	465846.35	2317640.08	Аналитический	0.10	-
347	465771.51	2317573.11	Аналитический	0.10	-
348	465762.01	2317563.29	Аналитический	0.10	-
349	465769.29	2317557.28	Аналитический	0.10	-
350	465806.59	2317523.98	Аналитический	0.10	-
351	465808.99	2317521.98	Аналитический	0.10	-
352	465828.84	2317508.13	Картометрический	5.00	-
353	465880.47	2317523.96	Картометрический	5.00	-
354	465919.79	2317579.34	Картометрический	5.00	-
355	465871.57	2317619.12	Картометрический	5.00	-
356	465897.43	2317646.07	Картометрический	5.00	-
357	465990.14	2317714.10	Картометрический	5.00	-

1	2	3	4	5	6
358	466082.15	2317763.81	Картометрический	5.00	-
359	466181.52	2317811.10	Картометрический	5.00	-
341	466168.24	2317834.66	Картометрический	5.00	-
360	465729.63	2317560.51	Картометрический	5.00	-
361	465712.66	2317579.47	Картометрический	5.00	-
362	465611.32	2317466.46	Картометрический	5.00	-
363	465585.31	2317489.27	Картометрический	5.00	-
364	465550.98	2317450.04	Картометрический	5.00	-
365	465275.11	2317300.09	Картометрический	5.00	-
366	465129.43	2317404.92	Картометрический	5.00	-
367	465125.28	2317401.51	Картометрический	5.00	-
368	465005.05	2317259.80	Картометрический	5.00	-
369	464996.62	2317266.50	Картометрический	5.00	-
370	464836.87	2317377.20	Картометрический	5.00	-
371	464831.72	2317340.63	Картометрический	5.00	-
372	464928.58	2317263.56	Картометрический	5.00	-
373	464983.85	2317218.68	Картометрический	5.00	-
374	464928.84	2317160.33	Аналитический	0.10	-
375	464971.02	2317159.41	Аналитический	0.10	-
376	464998.59	2317161.17	Аналитический	0.10	-
377	465045.12	2317170.71	Аналитический	0.10	-
378	465087.77	2317183.63	Аналитический	0.10	-
379	465141.74	2317204.30	Аналитический	0.10	-
380	465289.58	2317267.34	Аналитический	0.10	-
381	465408.37	2317318.30	Аналитический	0.10	-
382	465517.17	2317368.68	Аналитический	0.10	-
383	465555.81	2317391.33	Аналитический	0.10	-
384	465592.84	2317418.91	Аналитический	0.10	-
385	465645.39	2317469.58	Аналитический	0.10	-
386	465708.65	2317538.82	Аналитический	0.10	-
360	465729.63	2317560.51	Картометрический	5.00	-
387	465707.48	2317388.09	Картометрический	5.00	-
388	465668.93	2317412.53	Картометрический	5.00	-
389	465647.51	2317403.96	Аналитический	0.10	-
390	465643.04	2317400.14	Аналитический	0.10	-
391	465623.30	2317411.35	Аналитический	0.10	-
392	465613.66	2317408.76	Аналитический	0.10	-
393	465588.07	2317387.16	Аналитический	0.10	-
394	465566.83	2317370.66	Аналитический	0.10	-
395	465526.83	2317347.44	Аналитический	0.10	-
396	465417.00	2317296.27	Аналитический	0.10	-
397	465293.66	2317243.94	Аналитический	0.10	-
398	465150.52	2317182.18	Аналитический	0.10	-
399	465097.83	2317161.58	Аналитический	0.10	-
400	465050.79	2317147.76	Аналитический	0.10	-
401	465002.07	2317137.69	Аналитический	0.10	-

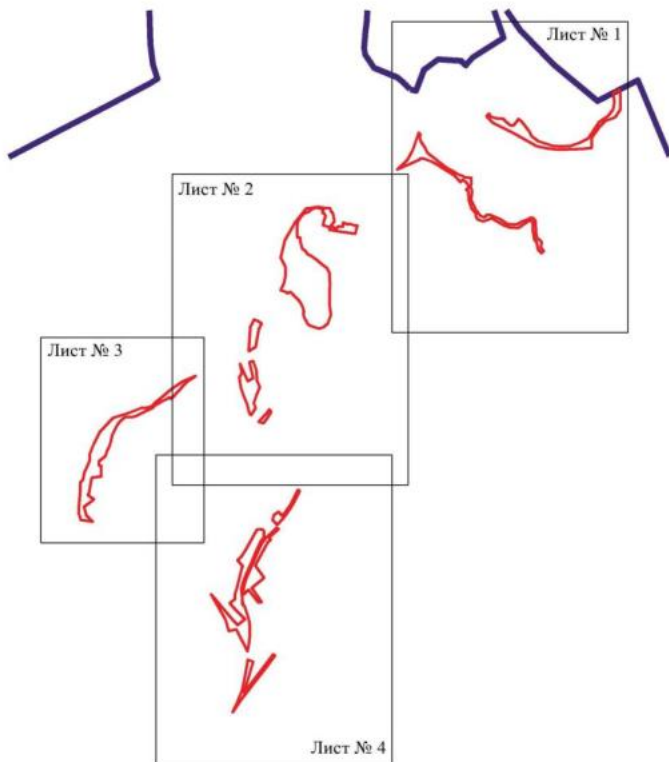
1	2	3	4	5	6
402	464987.62	2317135.97	Аналитический	0.10	-
403	464969.74	2317136.26	Аналитический	0.10	-
404	464926.88	2317138.46	Аналитический	0.10	-
405	464898.56	2317142.68	Аналитический	0.10	-
406	464879.22	2317146.63	Аналитический	0.10	-
407	464867.15	2317144.45	Аналитический	0.10	-
408	464856.10	2317145.29	Аналитический	0.10	-
409	464845.45	2317147.80	Аналитический	0.10	-
410	464842.34	2317154.36	Аналитический	0.10	-
411	464836.57	2317155.87	Аналитический	0.10	-
412	464823.37	2317152.97	Аналитический	0.10	-
413	464817.30	2317145.44	Аналитический	0.10	-
414	464797.56	2317151.47	Аналитический	0.10	-
415	464798.36	2317164.05	Аналитический	0.10	-
416	464792.21	2317171.00	Аналитический	0.10	-
417	464781.32	2317174.54	Аналитический	0.10	-
418	464695.89	2317202.28	Аналитический	0.10	-
419	464637.15	2317218.98	Аналитический	0.10	-
420	464602.22	2317226.86	Аналитический	0.10	-
421	464521.82	2317238.94	Аналитический	0.10	-
422	464506.96	2317239.10	Аналитический	0.10	-
423	464453.22	2317237.77	Аналитический	0.10	-
424	464413.08	2317234.67	Аналитический	0.10	-
425	464337.99	2317225.94	Аналитический	0.10	-
426	464246.23	2317206.25	Аналитический	0.10	-
427	464510.44	2317070.33	Картометрический	5.00	-
428	464487.32	2316981.32	Картометрический	5.00	-
429	464624.05	2316946.41	Картометрический	5.00	-
430	464928.62	2316770.96	Картометрический	5.00	-
431	464859.66	2316832.67	Картометрический	5.00	-
432	464773.52	2316904.04	Картометрический	5.00	-
433	464680.05	2316983.49	Картометрический	5.00	-
434	464621.82	2317033.43	Картометрический	5.00	-
435	464561.66	2317089.42	Картометрический	5.00	-
436	464631.50	2317179.89	Картометрический	5.00	-
437	464764.89	2317046.14	Картометрический	5.00	-
438	464821.91	2316997.56	Картометрический	5.00	-
439	464872.67	2317058.32	Картометрический	5.00	-
440	464936.74	2317061.14	Картометрический	5.00	-
441	465019.66	2317084.70	Картометрический	5.00	-
442	465245.79	2317140.29	Картометрический	5.00	-
443	465262.75	2317152.54	Картометрический	5.00	-
444	465341.90	2317091.29	Картометрический	5.00	-
445	465379.58	2317129.93	Картометрический	5.00	-
446	465469.10	2317190.23	Картометрический	5.00	-
447	465698.06	2317319.31	Картометрический	5.00	-
448	465707.48	2317334.39	Картометрический	5.00	-
387	465707.48	2317388.09	Картометрический	5.00	-

1	2	3	4	5	6
449	464148.19	2317212.13	Картометрический	5.00	-
450	464121.25	2317274.55	Аналитический	0.10	-
451	463749.25	2317164.05	Аналитический	0.10	-
452	463786.35	2317194.45	Аналитический	0.10	-
453	464208.35	2317517.65	Аналитический	0.10	-
454	464194.21	2317539.26	Аналитический	0.10	-
455	464184.67	2317531.16	Аналитический	0.10	-
456	464140.00	2317496.83	Аналитический	0.10	-
457	464070.64	2317443.32	Аналитический	0.10	-
458	463914.25	2317323.30	Аналитический	0.10	-
459	463670.38	2317136.14	Аналитический	0.10	-
460	463517.37	2317031.87	Аналитический	0.10	-
461	463552.03	2317048.82	Аналитический	0.10	-
462	463586.79	2317065.17	Аналитический	0.10	-
463	463668.05	2317099.79	Аналитический	0.10	-
464	463770.14	2317138.22	Аналитический	0.10	-
465	463839.59	2317157.37	Аналитический	0.10	-
466	463909.12	2317171.45	Аналитический	0.10	-
467	464020.71	2317190.22	Аналитический	0.10	-
468	464064.77	2317197.63	Аналитический	0.10	-
449	464148.19	2317212.13	Картометрический	5.00	-
3. Сведения о характерных точках части (частей) границы объекта					
Обозначение характерных точек части границы	Координаты, м		Метод определения координат характерной точки	Средняя квадратическая погрешность положения характерной точки (Мт), м	Описание обозначения точки на местности (при наличии)
	X	Y			
1	2	3	4	5	6
Часть №					
-	-	-	-	-	-

Раздел 4

План границ объекта

Схема расположения листов плана границ объекта




Масштаб 1:50000

Используемые условные знаки и обозначения:

	границы территориальной зоны
	границы муниципального образования
Лист № 1	область и номер листа плана границ объекта

Руководитель БУВО «Нормативно-проектный центр»

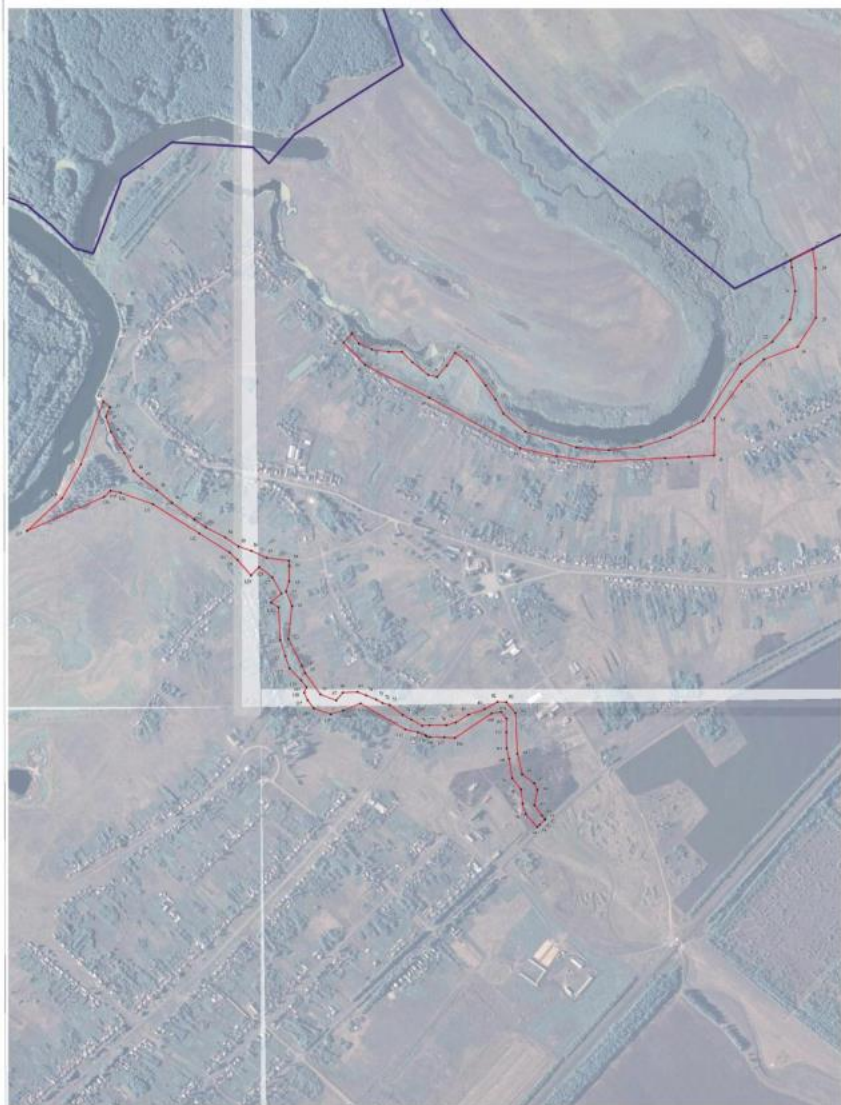
Подпись  Ю.В. Шальгина Дата « 14 » февраля 2023 г.

Место для оттиска печати (при наличии) лица, составившего описание местоположения границ объекта



Длина участка (метра)

Лист № 1



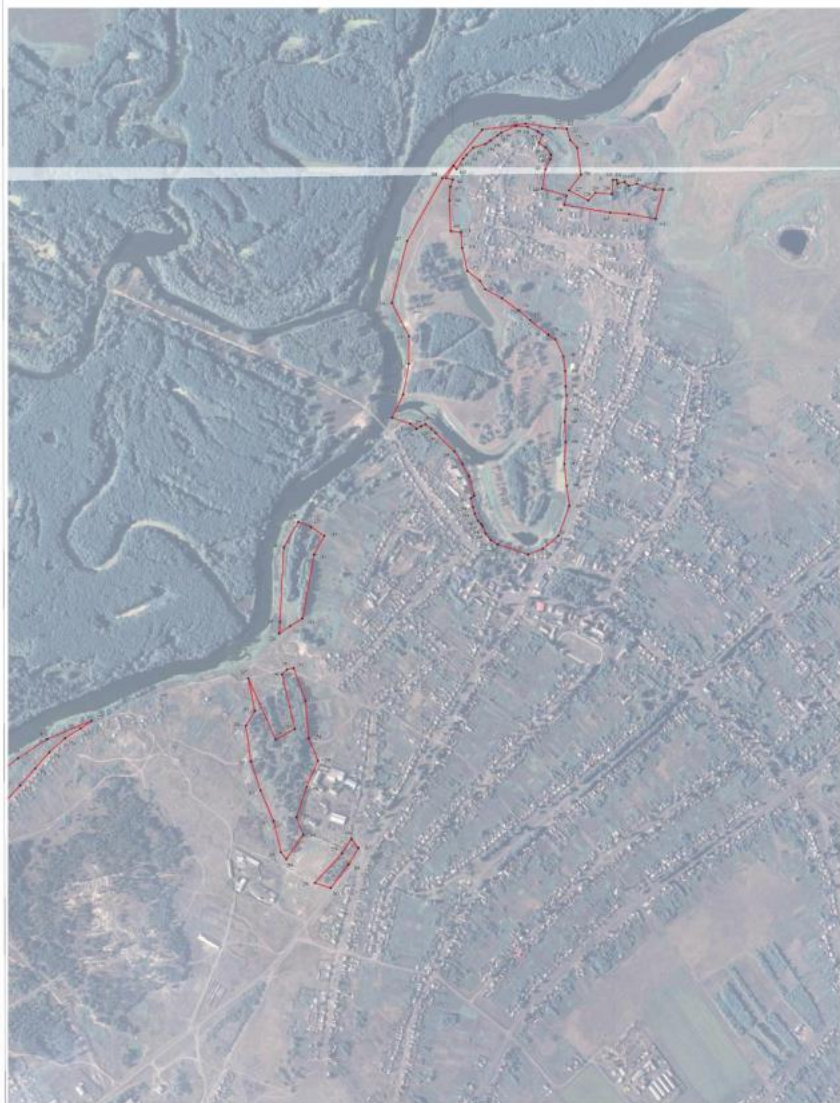
Масштаб 1:2000

- Водоотводный участок: линия с обозначением:
- граница водоотводной линии
 - граница водоотводного участка
 - контрольные точки границ водоотводной линии

Регистрация в Едином государственном реестре недвижимости
 Подпись: _____ № _____ Дата: 14.08.2020
 Место для печати: _____

Plan zones of impact

Sheet No.1




Выводы: участки леса в обводнении
 — граница природоохранной зоны
 — граница зоны санитарно-защитной зоны

Масштаб 1:2000

Проектная организация: ООО «Иркутская областная проектная организация»
 Исполнитель: ООО «Иркутская областная проектная организация»
 Дата: 14.06.2023





Масштаб 1:5000

Исполнение условных знаков и обозначений:

- границы территориальной зоны
- 377 характерные точки границы территориальной зоны

Руководитель ИО Ю.И.Иванов-проектный центр
 Подпись Ю.И.Иванов Ю.В.Шалыгина Дата « 14 » февраля 2025г.
 Место для печати (подпись, печать) лица, составившего описание местоположения границ объекта



ОПИСАНИЕ МЕСТОПОЛОЖЕНИЯ ГРАНИЦ

Зона ритуальных объектов села Пески – СН1/1

 (наименование объекта, местоположение границ которого описано
 (далее - объект)

Раздел 1

Сведения об объекте		
№ п/п	Характеристики объекта	Описание характеристик
1	2	3
1	Местоположение объекта	Воронежская область, Поворинский муниципальный район, Песковское сельское поселение, село Пески
2	Площадь объекта \pm величина погрешности определения площади ($P \pm \text{Дельта } P$)	-
3	Иные характеристики объекта	-

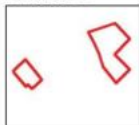
Сведения о местоположении границ объекта					
1. Система координат: МСК - 36, зона 2					
2. Сведения о характерных точках границ объекта					
Обозначение характерных точек границ	Координаты, м		Метод определения координат характерной точки	Средняя квадратическая погрешность положения характерной точки (Мт), м	Описание обозначения точки на местности (при наличии)
	X	Y			
1	2	3	4	5	6
1	469114.58	2321062.98	Картометрический	5.00	-
2	469166.73	2321222.98	Аналитический	0.10	-
3	469073.64	2321310.86	Аналитический	0.10	-
4	468980.58	2321221.18	Аналитический	0.10	-
5	468889.58	2321309.98	Аналитический	0.10	-
6	468808.58	2321230.98	Аналитический	0.10	-
7	468907.70	2321151.81	Аналитический	0.10	-
8	468986.47	2321125.65	Аналитический	0.10	-
9	469057.81	2321093.88	Аналитический	0.10	-
1	469114.58	2321062.98	Картометрический	5.00	-
10	468951.64	2320688.49	Аналитический	0.10	-
11	468947.86	2320690.21	Аналитический	0.10	-
12	468864.83	2320757.78	Аналитический	0.10	-
13	468828.27	2320786.45	Аналитический	0.10	-
14	468813.27	2320768.61	Аналитический	0.10	-
15	468791.60	2320742.56	Аналитический	0.10	-
16	468776.66	2320725.32	Аналитический	0.10	-
17	468800.76	2320702.72	Аналитический	0.10	-
18	468788.66	2320689.32	Аналитический	0.10	-
19	468873.47	2320618.01	Аналитический	0.10	-
20	468882.72	2320616.63	Аналитический	0.10	-
21	468919.94	2320655.21	Аналитический	0.10	-
10	468951.64	2320688.49	Аналитический	0.10	-
22	467312.90	2319053.38	Картометрический	5.00	-
23	467328.75	2319067.94	Картометрический	5.00	-
24	467314.85	2319083.59	Картометрический	5.00	-
25	467330.89	2319114.87	Картометрический	5.00	-
26	467330.68	2319127.20	Картометрический	5.00	-
27	467390.43	2319191.51	Картометрический	5.00	-
28	467347.08	2319241.60	Картометрический	5.00	-
29	467359.77	2319254.32	Картометрический	5.00	-
30	467295.39	2319319.22	Картометрический	5.00	-
31	467206.49	2319383.23	Картометрический	5.00	-

1	2	3	4	5	6
32	467127.79	2319281.27	Картометрический	5.00	-
33	467280.87	2319075.16	Картометрический	5.00	-
34	467299.92	2319068.60	Картометрический	5.00	-
22	467312.90	2319053.38	Картометрический	5.00	-
35	465129.43	2317404.92	Картометрический	5.00	-
36	465087.78	2317435.39	Картометрический	5.00	-
35	464959.17	2317522.00	Картометрический	5.00	-
36	464836.87	2317377.20	Картометрический	5.00	-
37	464996.62	2317266.50	Картометрический	5.00	-
38	465005.05	2317259.80	Картометрический	5.00	-
39	465125.28	2317401.51	Картометрический	5.00	-
40	465129.43	2317404.92	Картометрический	5.00	-
3. Сведения о характерных точках части (частей) границы объекта					
Обозначение характерных точек части границы	Координаты, м		Метод определения координат характерной точки	Средняя квадратическая погрешность положения характерной точки (M _t), м	Описание обозначения точки на местности (при наличии)
	X	Y			
1	2	3	4	5	6
Часть №					
-	-	-	-	-	-

План границ объекта

Схема расположения листов плана границ объекта


Лист № 1



Лист № 2



Лист № 3



Масштаб 1:25000

Используемые условные знаки и обозначения:




границы территориальной зоны



область и номер листа плана границ объекта

Руководитель БУВО «Нормативно-проектный центр»

Подпись  Ю.В. Шалыгина Дата « 14 » февраля 2023 г.

Место для оттиска печати (при наличии) лица, составившего описание местоположения границ объекта





План границ объекта

Лист № 1




Масштаб 1:5000

Используемые условные знаки и обозначения:

	границы территориальной зоны
	характерная точка границ территориальной зоны

Руководитель БУВО «Нормативно-проектный центр»

Подпись  Ю.В.Шальгина Дата « 14 » февраля 2023 г.

Место для оттиска печати (при наличии) лица, составившего описание местоположения границ объекта





План границ объекта

Лист № 2




Масштаб 1:5000

Используемые условные знаки и обозначения:

	границы территориальной зоны
	характерная точка границ территориальной зоны

Руководитель БУВО «Нормативно-проектный центр»

Подпись  Ю.В.Шальгина Дата « 14 » февраля 2023 г.

Место для оттиска печати (при наличии) лица, составившего описание местоположения границ объекта



План границ объекта

Лист № 3



Масштаб 1:5000

Используемые условные знаки и обозначения:




границы территориальной зоны



• 35

характерная точка границ территориальной зоны

Руководитель БУВО «Нормативно-проектный центр»

Подпись  Ю.В. Шалыгина Дата « 14 » февраля 2023г.

Место для оттиска печати (при наличии) лица, составившего описание местоположения границ объекта



СВЕДЕНИЯ О ГРАНИЦАХ ТЕРРИТОРИАЛЬНЫХ ЗОН,
СОДЕРЖАЩИЕ ГРАФИЧЕСКОЕ ОПИСАНИЕ МЕСТОПОЛОЖЕНИЯ
ГРАНИЦ ТЕРРИТОРИАЛЬНЫХ ЗОН, ПЕРЕЧЕНЬ КООРДИНАТ
ХАРАКТЕРНЫХ ТОЧЕК ГРАНИЦ ТЕРРИТОРИАЛЬНЫХ ЗОН,
РАСПОЛОЖЕННЫХ ЗА ГРАНИЦАМИ НАСЕЛЕННОГО ПУНКТА НА
ТЕРРИТОРИИ ПЕСКОВСКОГО СЕЛЬСКОГО ПОСЕЛЕНИЯ

ОПИСАНИЕ МЕСТОПОЛОЖЕНИЯ ГРАНИЦ

Зона улиц, дорог, инженерной и транспортной инфраструктуры
за границами населенного пункта - ИТ1

(наименование объекта, местоположение грани которого описано
(далее - объект)

Раздел 1

Сведения об объекте		
№ п/п	Характеристики объекта	Описание характеристик
1	2	3
1	Местоположение объекта	Воронежская область, Поворинский муниципальный район, Песковское сельское поселение
2	Площадь объекта \pm величина погрешности определения площади ($P \pm \text{Дельта } P$)	-
3	Иные характеристики объекта	-

Раздел 2

Сведения о местоположении границ объекта					
1. Система координат: МСК - 36, зона 2					
2. Сведения о характерных точках границ объекта					
Обозначение характерных точек границ	Координаты, м		Метод определения координат характерной точки	Средняя квадратическая погрешность положения характерной точки (Мт), м	Описание обозначения точки на местности (при наличии)
	X	Y			
1	2	3	4	5	6
1	469923.17	2322271.83	Аналитический	0.10	-
2	469923.09	2322280.99	Аналитический	0.10	-
3	469914.04	2322312.23	Аналитический	0.10	-
4	469896.36	2322338.84	Аналитический	0.10	-
5	469882.16	2322324.02	Аналитический	0.10	-
6	469897.18	2322299.87	Аналитический	0.10	-
7	469901.50	2322277.17	Аналитический	0.10	-
8	469901.48	2322261.60	Аналитический	0.10	-
9	469899.56	2322250.50	Аналитический	0.10	-
1	469923.17	2322271.83	Аналитический	0.10	-
10	469883.55	2322354.52	Аналитический	0.10	-
11	469878.97	2322361.04	Аналитический	0.10	-
12	469868.20	2322373.81	Аналитический	0.10	-
13	469842.18	2322374.41	Аналитический	0.10	-
14	469870.73	2322342.27	Аналитический	0.10	-
10	469883.55	2322354.52	Аналитический	0.10	-
15	463449.24	2316973.81	Картометрический	5.00	-
16	463444.53	2316982.24	Картометрический	5.00	-
17	463430.63	2316972.77	Аналитический	0.10	-
18	463416.43	2316959.71	Аналитический	0.10	-
19	463183.64	2316701.40	Аналитический	0.10	-
20	463170.69	2316683.45	Аналитический	0.10	-
21	463036.01	2316496.73	Картометрический	5.00	-
22	462949.77	2316365.33	Картометрический	5.00	-
23	462784.27	2316110.76	Картометрический	5.00	-
24	462756.33	2316067.11	Картометрический	5.00	-
25	462614.94	2315845.81	Аналитический	0.10	-
26	462548.39	2315725.05	Картометрический	5.00	-
27	462502.18	2315630.93	Картометрический	5.00	-
28	462475.08	2315574.95	Картометрический	5.00	-
29	462365.46	2315348.49	Картометрический	5.00	-
30	462275.05	2315147.31	Картометрический	5.00	-
31	462206.33	2314994.43	Картометрический	5.00	-

1	2	3	4	5	6
32	462189.81	2314950.31	Картометрический	5.00	-
33	462181.76	2314919.20	Картометрический	5.00	-
34	462175.45	2314872.70	Картометрический	5.00	-
35	462173.86	2314838.69	Аналитический	0.30	-
36	462176.13	2314792.00	Аналитический	0.30	-
37	462179.78	2314752.85	Аналитический	0.30	-
38	462191.97	2314622.13	Аналитический	0.30	-
39	462204.97	2314482.76	Аналитический	0.30	-
40	462210.82	2314392.31	Аналитический	0.30	-
41	462211.23	2314318.96	Аналитический	0.30	-
42	462206.63	2314282.62	Аналитический	0.30	-
43	462199.47	2314242.46	Аналитический	0.30	-
44	462178.14	2314145.33	Аналитический	0.30	-
45	462143.09	2314007.15	Аналитический	0.30	-
46	462086.04	2313781.39	Аналитический	0.30	-
47	462038.96	2313595.08	Аналитический	0.30	-
48	462000.22	2313438.86	Аналитический	0.30	-
49	461974.38	2313327.19	Аналитический	0.30	-
50	461956.18	2313233.77	Аналитический	0.30	-
51	461946.76	2313159.69	Аналитический	0.30	-
52	461944.95	2313134.35	Картометрический	5.00	-
53	461944.05	2313121.65	Картометрический	5.00	-
54	461931.81	2312950.72	Картометрический	5.00	-
55	461929.59	2312902.81	Картометрический	5.00	-
56	461920.54	2312706.94	Картометрический	5.00	-
57	461907.04	2312427.43	Картометрический	5.00	-
58	461895.28	2312221.48	Картометрический	5.00	-
59	461887.12	2312063.33	Картометрический	5.00	-
60	461907.57	2312046.66	Картометрический	5.00	-
61	461911.66	2312039.92	Картометрический	5.00	-
62	461919.94	2312221.12	Картометрический	5.00	-
63	461930.28	2312435.29	Картометрический	5.00	-
64	461943.21	2312702.19	Картометрический	5.00	-
65	461953.14	2312952.49	Картометрический	5.00	-
66	461961.04	2313111.14	Аналитический	0.30	-
67	461994.64	2313338.53	Аналитический	0.30	-
68	462010.11	2313415.08	Картометрический	5.00	-
69	462061.26	2313589.08	Картометрический	5.00	-
70	462105.67	2313765.29	Картометрический	5.00	-
71	462151.37	2313946.61	Картометрический	5.00	-
72	462164.60	2313999.07	Картометрический	5.00	-
73	462200.17	2314140.29	Картометрический	5.00	-
74	462218.53	2314222.35	Картометрический	5.00	-
75	462221.09	2314228.58	Картометрический	5.00	-
76	462224.27	2314229.55	Картометрический	5.00	-
77	462245.45	2314230.15	Картометрический	5.00	-
78	462246.42	2314235.62	Картометрический	5.00	-
79	462226.45	2314241.26	Картометрический	5.00	-

1	2	3	4	5	6
80	462224.51	2314243.07	Картометрический	5.00	-
81	462224.40	2314246.79	Картометрический	5.00	-
82	462230.18	2314281.90	Картометрический	5.00	-
83	462233.71	2314316.03	Картометрический	5.00	-
84	462233.69	2314391.48	Картометрический	5.00	-
85	462227.57	2314484.77	Картометрический	5.00	-
86	462197.52	2314791.58	Картометрический	5.00	-
87	462193.76	2314839.85	Картометрический	5.00	-
88	462195.09	2314872.31	Картометрический	5.00	-
89	462201.25	2314917.44	Картометрический	5.00	-
90	462208.13	2314944.11	Картометрический	5.00	-
91	462224.05	2314985.94	Картометрический	5.00	-
92	462390.72	2315352.92	Картометрический	5.00	-
93	462560.66	2315701.88	Картометрический	5.00	-
94	462594.28	2315765.42	Картометрический	5.00	-
95	462635.89	2315838.07	Картометрический	5.00	-
96	462803.06	2316099.57	Картометрический	5.00	-
97	462920.67	2316280.24	Картометрический	5.00	-
98	462974.85	2316363.46	Картометрический	5.00	-
99	463053.11	2316483.95	Картометрический	5.00	-
100	463119.90	2316583.74	Картометрический	5.00	-
101	463152.96	2316632.16	Картометрический	5.00	-
102	463216.95	2316724.61	Картометрический	5.00	-
103	463246.63	2316765.00	Картометрический	5.00	-
104	463396.40	2316931.05	Картометрический	5.00	-
105	463428.63	2316960.06	Картометрический	5.00	-
15	463449.24	2316973.81	Картометрический	5.00	-

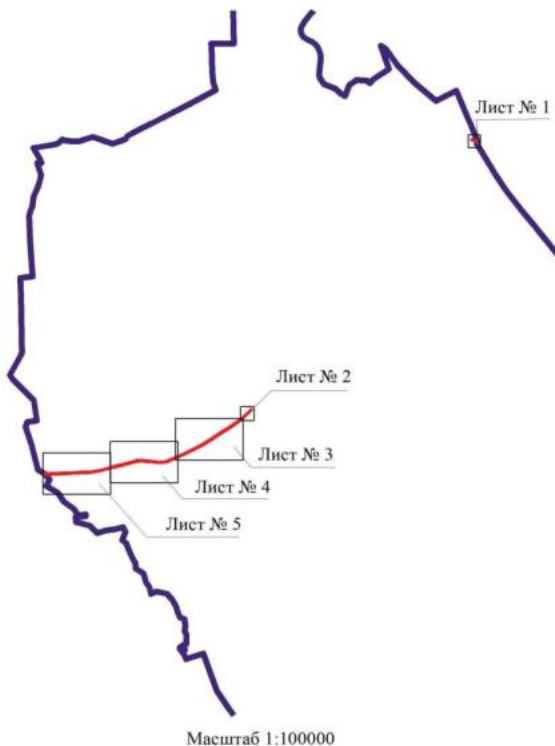
3. Сведения о характерных точках части (частей) границы объекта

Обозначение характерных точек части границы	Координаты, м		Метод определения координат характерной точки	Средняя квадратическая погрешность положения характерной точки (M _t), м	Описание обозначения точки на местности (при наличии)
	X	Y			
1	2	3	4	5	6
Часть №					
-	-	-	-	-	-

Раздел 4

План границ объекта

Схема расположения листов плана границ объекта



Используемые условные знаки и обозначения:

	границы территориальной зоны
	границы муниципального образования
Лист № 1	область и номер листа плана границ объекта

Руководитель БУ ВО «Нормативно-проектный центр»
 Подпись Ю.В. Шалыгина Дата « 14 » февраля 2023г.

Место для оттиска печати (при наличии) лица, составившего описание местоположения границ объекта






План границ объекта

Лист № 1




Масштаб 1:2000

Используемые условные знаки и обозначения:

	границы территориальной зоны
	границы муниципального образования
	характерная точка границ территориальной зоны

Руководитель БУВО «Нормативно-проектный центр»

Подпись  Ю.В.Шалыгина Дата « 14 » февраля 2023г.

Место для оттиска печати (при наличии) лица, составившего описание местоположения границ объекта





План границ объекта

Лист № 2




Масштаб 1:2000

Используемые условные знаки и обозначения:

	границы территориальной зоны
	характерная точка границ территориальной зоны

Руководитель БУ ВО «Нормативно-проектный центр»

Подпись  Ю.В.Шальгина Дата « 14 » февраля 2023г.

Место для отхода печати (при наличии) лица, составившего описание местоположения границ объекта



BRUNNEN, BRUNNEN
 10/10/10



BRUNNEN, BRUNNEN

BRUNNEN, BRUNNEN

BRUNNEN, BRUNNEN

BRUNNEN, BRUNNEN

BRUNNEN, BRUNNEN

BRUNNEN, BRUNNEN

BRUNNEN, BRUNNEN

BRUNNEN, BRUNNEN

BRUNNEN, BRUNNEN

BRUNNEN, BRUNNEN



Plan 1:10000
Blatt 204



Abmessungen in Metern (1:10000)

Abmessungen in Metern (1:10000)

Abmessungen in Metern (1:10000)

Blatt 204

Plan 1:10000
Blatt 204



Plan: Projekt: 2020/01/01
 2020/01/01



Map: 2020/01/01

Map: 2020/01/01

Map: 2020/01/01

Map: 2020/01/01

Map: 2020/01/01

Map: 2020/01/01

Map: 2020/01/01



Ministerstwo Rolnictwa i Rybnictwa
 ul. Rakowiecka 17, 00-913 Warszawa
 tel. 22 664 42 00, fax 22 664 42 01
 e-mail: biuro@minrol.gov.pl

ОПИСАНИЕ МЕСТОПОЛОЖЕНИЯ ГРАНИЦ

Зона железнодорожного транспорта за границами населенного пункта - ИТ2

(наименование объекта, местоположение границ которого описано
(далее - объект)

Раздел 1

Сведения об объекте		
№ п/п	Характеристики объекта	Описание характеристик
1	2	3
1	Местоположение объекта	Воронежская область, Поворинский муниципальный район, Песковское сельское поселение
2	Площадь объекта \pm величина погрешности определения площади ($P \pm \text{Дельта } P$)	-
3	Иные характеристики объекта	-

Сведения о местоположении границ объекта					
1. Система координат: МСК - 36, зона 2					
2. Сведения о характерных точках границ объекта					
Обозначение характерных точек границ	Координаты, м		Метод определения координат характерной точки	Средняя квадратическая погрешность положения характерной точки (Мт), м	Описание обозначения точки на местности (при наличии)
	X	Y			
1	2	3	4	5	6
1	470000.96	2322342.11	Картометрический	5.00	-
2	469910.63	2322372.84	Картометрический	5.00	-
3	469868.20	2322373.81	Картометрический	5.00	-
4	469878.97	2322361.04	Аналитический	0.10	-
5	469883.55	2322354.52	Аналитический	0.10	-
6	469870.73	2322342.27	Аналитический	0.10	-
7	469842.18	2322374.41	Картометрический	5.00	-
8	469803.96	2322375.28	Картометрический	5.00	-
9	469801.76	2322376.64	Картометрический	5.00	-
10	469672.26	2322260.67	Аналитический	0.10	-
11	469716.30	2322214.11	Аналитический	0.10	-
12	469659.04	2322163.03	Аналитический	0.10	-
13	469526.71	2322042.93	Аналитический	0.10	-
14	469399.12	2321929.40	Аналитический	0.10	-
15	469343.67	2321883.60	Аналитический	0.10	-
16	469265.75	2321818.38	Аналитический	0.10	-
17	469254.25	2321808.76	Аналитический	0.10	-
18	469111.18	2321680.23	Аналитический	0.10	-
19	468966.36	2321550.98	Аналитический	0.10	-
20	468894.79	2321484.79	Аналитический	0.10	-
21	468865.25	2321459.32	Аналитический	0.10	-
22	468726.77	2321334.98	Аналитический	0.10	-
23	468710.13	2321352.07	Аналитический	0.10	-
24	468646.17	2321294.51	Аналитический	0.10	-
25	468639.08	2321303.20	Аналитический	0.10	-
26	468590.81	2321272.01	Аналитический	0.10	-
27	468488.33	2321181.56	Аналитический	0.10	-
28	468475.02	2321196.10	Аналитический	0.10	-
29	467833.84	2320620.36	Аналитический	0.10	-
30	467730.50	2320529.25	Аналитический	0.10	-
31	467722.93	2320522.57	Аналитический	0.10	-
32	467757.89	2320482.03	Аналитический	0.10	-
33	467729.25	2320455.30	Аналитический	0.10	-
34	467748.56	2320436.34	Аналитический	0.10	-
35	467748.18	2320428.12	Аналитический	0.10	-

1	2	3	4	5	6
36	467742.36	2320423.52	Аналитический	0.10	-
37	467734.20	2320424.32	Картометрический	5.00	-
38	467717.39	2320444.01	Картометрический	5.00	-
39	467591.02	2320325.16	Картометрический	5.00	-
40	467538.56	2320281.30	Картометрический	5.00	-
41	467309.85	2320081.04	Картометрический	5.00	-
42	467189.99	2319984.61	Картометрический	5.00	-
43	467147.17	2320021.34	Картометрический	5.00	-
44	467014.33	2319922.40	Картометрический	5.00	-
45	466872.01	2319816.40	Аналитический	0.10	-
46	466908.41	2319763.28	Аналитический	0.10	-
47	466872.88	2319732.92	Аналитический	0.10	-
48	466862.17	2319744.33	Аналитический	0.10	-
49	466837.19	2319727.79	Аналитический	0.10	-
50	466804.24	2319760.88	Аналитический	0.10	-
51	466746.32	2319713.44	Аналитический	0.10	-
52	466623.36	2319621.37	Аналитический	0.10	-
53	466208.86	2319300.30	Аналитический	0.10	-
54	465492.71	2318746.68	Аналитический	0.10	-
55	465404.54	2318678.51	Аналитический	0.10	-
56	465430.24	2318648.28	Аналитический	0.10	-
57	465051.02	2318353.80	Аналитический	0.10	-
58	464652.67	2318044.92	Аналитический	0.10	-
59	464641.67	2318036.46	Аналитический	0.10	-
60	464471.60	2317905.15	Аналитический	0.10	-
61	464192.32	2317688.32	Аналитический	0.10	-
62	464148.36	2317654.55	Аналитический	0.10	-
63	464114.24	2317692.10	Аналитический	0.10	-
64	464102.23	2317682.72	Аналитический	0.10	-
65	464126.03	2317655.60	Аналитический	0.10	-
66	464151.79	2317623.20	Аналитический	0.10	-
67	464160.59	2317615.69	Аналитический	0.10	-
68	464140.89	2317598.83	Аналитический	0.10	-
69	464139.26	2317605.02	Аналитический	0.10	-
70	464133.83	2317615.25	Аналитический	0.10	-
71	464121.31	2317633.26	Аналитический	0.10	-
72	464111.39	2317647.04	Аналитический	0.10	-
73	464104.27	2317653.13	Аналитический	0.10	-
74	464099.01	2317653.07	Аналитический	0.10	-
75	464091.14	2317649.91	Аналитический	0.10	-
76	464087.22	2317654.59	Аналитический	0.10	-
77	464091.66	2317657.91	Аналитический	0.10	-
78	464095.50	2317663.77	Аналитический	0.10	-
79	464095.29	2317669.19	Аналитический	0.10	-
80	464092.08	2317674.80	Аналитический	0.10	-
81	464029.02	2317626.89	Аналитический	0.10	-
82	463810.50	2317442.63	Аналитический	0.10	-
83	463732.81	2317377.12	Аналитический	0.10	-

1	2	3	4	5	6
84	463434.11	2317146.75	Аналитический	0.10	-
85	463340.73	2317073.33	Аналитический	0.10	-
86	463374.12	2317030.17	Аналитический	0.10	-
87	463096.95	2316810.92	Аналитический	0.10	-
88	463065.32	2316820.55	Аналитический	0.10	-
89	463046.23	2316799.56	Аналитический	0.10	-
90	462999.10	2316745.89	Аналитический	0.10	-
91	462856.51	2316572.51	Аналитический	0.10	-
92	462722.15	2316363.91	Аналитический	0.10	-
93	462625.63	2316192.79	Аналитический	0.10	-
94	462474.97	2315925.40	Аналитический	0.10	-
95	462175.23	2315393.40	Аналитический	0.10	-
96	461943.84	2315114.34	Аналитический	0.10	-
97	461880.82	2315039.79	Аналитический	0.10	-
98	461569.53	2314679.05	Аналитический	0.10	-
99	461519.22	2314689.62	Аналитический	0.10	-
100	461281.38	2314369.30	Аналитический	0.10	-
101	461156.93	2314201.62	Аналитический	0.10	-
102	460894.94	2313915.90	Аналитический	0.10	-
103	460828.78	2313818.50	Аналитический	0.10	-
104	460794.87	2313726.35	Аналитический	0.10	-
105	460738.86	2313520.03	Аналитический	0.10	-
106	460734.83	2313500.01	Аналитический	0.10	-
107	460724.75	2313449.89	Аналитический	0.10	-
108	460762.34	2313143.13	Аналитический	0.10	-
109	460750.64	2312828.72	Аналитический	0.10	-
110	460748.15	2312813.73	Аналитический	0.10	-
111	460756.98	2312803.76	Аналитический	0.10	-
112	460766.62	2312791.30	Аналитический	0.10	-
113	460775.07	2312785.84	Аналитический	0.10	-
114	460791.09	2312791.81	Аналитический	0.10	-
115	460804.80	2312790.60	Аналитический	0.10	-
116	460815.84	2312786.62	Аналитический	0.10	-
117	460835.37	2312783.29	Аналитический	0.10	-
118	460861.13	2312787.75	Аналитический	0.10	-
119	460882.01	2312778.05	Аналитический	0.10	-
120	460901.03	2313023.64	Аналитический	0.10	-
121	460942.62	2313019.12	Аналитический	0.10	-
122	460934.16	2313279.34	Аналитический	0.10	-
123	460908.70	2313482.14	Аналитический	0.10	-
124	460906.89	2313497.07	Аналитический	0.10	-
125	460931.05	2313662.50	Аналитический	0.10	-
126	461170.82	2313984.16	Аналитический	0.10	-
127	461409.77	2314252.17	Аналитический	0.10	-
128	461560.40	2314421.12	Аналитический	0.10	-
129	461995.59	2314929.75	Аналитический	0.10	-
130	462043.43	2314986.13	Картометрический	5.00	-
131	462062.57	2315008.68	Аналитический	0.10	-

1	2	3	4	5	6
132	462322.18	2315314.62	Аналитический	0.10	-
133	462614.94	2315845.81	Аналитический	0.10	-
134	462773.93	2316133.37	Аналитический	0.10	-
135	463170.69	2316683.45	Аналитический	0.10	-
136	463183.64	2316701.40	Аналитический	0.10	-
137	463416.43	2316959.71	Аналитический	0.10	-
138	463430.63	2316972.77	Аналитический	0.10	-
139	463670.38	2317136.14	Аналитический	0.10	-
140	463914.25	2317323.30	Аналитический	0.10	-
141	464070.64	2317443.32	Аналитический	0.10	-
142	464184.67	2317531.16	Аналитический	0.10	-
143	464194.21	2317539.26	Аналитический	0.10	-
144	464186.32	2317547.18	Аналитический	0.10	-
145	464171.22	2317565.43	Аналитический	0.10	-
146	464161.89	2317567.58	Аналитический	0.10	-
147	464151.78	2317579.67	Аналитический	0.10	-
148	464177.39	2317599.52	Аналитический	0.10	-
149	464183.45	2317592.00	Аналитический	0.10	-
150	464187.12	2317587.11	Аналитический	0.10	-
151	464201.53	2317568.63	Аналитический	0.10	-
152	464212.82	2317552.86	Аналитический	0.10	-
153	464305.14	2317624.45	Аналитический	0.10	-
154	464377.15	2317679.55	Аналитический	0.10	-
155	464409.51	2317705.70	Аналитический	0.10	-
156	464387.59	2317732.44	Аналитический	0.10	-
157	464466.24	2317793.20	Аналитический	0.10	-
158	464695.35	2317972.86	Аналитический	0.10	-
159	464870.16	2318109.93	Аналитический	0.10	-
160	465481.91	2318588.13	Аналитический	0.10	-
161	465563.28	2318649.86	Аналитический	0.10	-
162	465591.18	2318617.87	Аналитический	0.10	-
163	465796.91	2318777.74	Аналитический	0.10	-
164	466309.02	2319172.97	Картометрический	5.00	-
165	466482.96	2319307.23	Картометрический	5.00	-
166	466458.47	2319336.67	Картометрический	5.00	-
167	466531.74	2319397.72	Картометрический	5.00	-
168	466557.56	2319369.45	Картометрический	5.00	-
169	466581.27	2319404.80	Картометрический	5.00	-
170	466595.92	2319420.36	Картометрический	5.00	-
171	466680.77	2319483.38	Аналитический	0.20	-
172	466677.75	2319485.20	Аналитический	0.20	-
173	466674.05	2319490.22	Аналитический	0.20	-
174	466661.67	2319505.37	Аналитический	0.20	-
175	466676.87	2319515.40	Аналитический	0.20	-
176	466884.02	2319676.42	Аналитический	0.20	-
177	466912.33	2319698.27	Аналитический	0.20	-
178	466912.80	2319698.63	Аналитический	0.20	-
179	466921.59	2319705.08	Аналитический	0.20	-

1	2	3	4	5	6
180	466945.51	2319722.98	Аналитический	0.20	-
181	466970.92	2319740.42	Аналитический	0.20	-
182	466972.03	2319742.84	Аналитический	0.20	-
183	466968.08	2319746.61	Аналитический	0.20	-
184	466969.85	2319750.28	Аналитический	0.20	-
185	466994.24	2319767.48	Аналитический	0.20	-
186	467083.30	2319819.08	Аналитический	0.20	-
187	467112.41	2319838.70	Аналитический	0.20	-
188	467117.33	2319842.11	Аналитический	0.20	-
189	467146.08	2319863.77	Аналитический	0.20	-
190	467153.36	2319857.83	Аналитический	0.20	-
191	467155.20	2319855.86	Аналитический	0.20	-
192	467158.78	2319852.41	Аналитический	0.20	-
193	467260.59	2319931.96	Картометрический	5.00	-
194	467431.65	2320062.29	Картометрический	5.00	-
195	467419.58	2320081.67	Картометрический	5.00	-
196	467449.05	2320113.30	Картометрический	5.00	-
197	467490.69	2320145.71	Картометрический	5.00	-
198	467578.58	2320221.88	Картометрический	5.00	-
199	467641.89	2320280.03	Картометрический	5.00	-
200	467766.62	2320389.15	Картометрический	5.00	-
201	467748.64	2320409.19	Картометрический	5.00	-
202	467747.41	2320417.32	Картометрический	5.00	-
203	467753.09	2320421.94	Картометрический	5.00	-
204	467764.60	2320423.37	Картометрический	5.00	-
205	467778.95	2320397.09	Аналитический	0.10	-
206	467817.87	2320433.16	Аналитический	0.10	-
207	468037.43	2320636.62	Аналитический	0.10	-
208	468201.93	2320784.66	Аналитический	0.10	-
209	468553.37	2321098.85	Аналитический	0.10	-
210	468583.98	2321087.67	Аналитический	0.10	-
211	468631.55	2321130.59	Аналитический	0.10	-
212	468715.30	2321211.92	Аналитический	0.10	-
213	468701.23	2321228.38	Аналитический	0.10	-
214	468701.23	2321228.39	Аналитический	0.10	-
215	468931.59	2321435.48	Аналитический	0.10	-
216	469007.26	2321504.74	Аналитический	0.10	-
217	469100.62	2321588.31	Аналитический	0.10	-
218	469221.55	2321696.44	Аналитический	0.10	-
219	469309.49	2321772.83	Аналитический	0.10	-
220	469384.10	2321837.64	Аналитический	0.10	-
221	469442.30	2321883.62	Аналитический	0.10	-
222	469567.00	2321999.18	Аналитический	0.10	-
223	469678.40	2322100.72	Аналитический	0.10	-
224	469755.41	2322170.97	Аналитический	0.10	-
225	469780.57	2322143.00	Аналитический	0.10	-
226	469899.56	2322250.50	Аналитический	0.10	-
227	469901.48	2322261.60	Аналитический	0.10	-

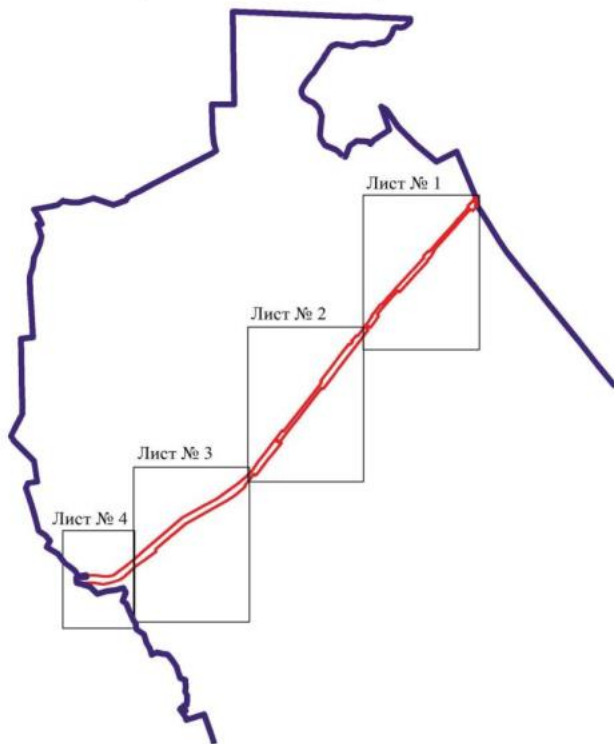
1	2	3	4	5	6
228	469901.50	2322277.17	Аналитический	0.10	-
229	469897.18	2322299.87	Аналитический	0.10	-
230	469882.16	2322324.02	Аналитический	0.10	-
231	469896.36	2322338.84	Аналитический	0.10	-
232	469914.04	2322312.23	Аналитический	0.10	-
233	469923.09	2322280.99	Аналитический	0.10	-
234	469923.17	2322271.83	Аналитический	0.10	-
235	469983.25	2322326.11	Аналитический	0.10	-
1	470000.96	2322342.11	Картометрический	5.00	-

3. Сведения о характерных точках части (частей) границы объекта

Обозначение характерных точек части границы	Координаты, м		Метод определения координат характерной точки	Средняя квадратическая погрешность положения характерной точки (M _t), м	Описание обозначения точки на местности (при наличии)
	X	Y			
1	2	3	4	5	6
Часть №					
-	-	-	-	-	-

План границ объекта

Схема расположения листов плана границ объекта




Масштаб 1:100000

Используемые условные знаки и обозначения:

	границы территориальной зоны
	границы муниципального образования
	область и номер листа плана границ объекта

Руководитель БУВО «Нормативно-проектный центр»

Подпись  Ю.В. Шалыгина Дата « 14 » февраля 2023 г.

Место для оттиска печати (при наличии) лица, составившего описание местоположения границ объекта



Детальный план участка

Лист № 1



Масштаб 1:5000

Исключительный режим водозабора с объектами:

- граница водозаборной зоны
- граница транзитного обслуживания
- + водозаборная зона транзитного обслуживания

Управление водных ресурсов и экологического контроля
 Ленинградская область, Всеволожский район, с/пос. Дудкино, Дудкино, д. 15, к. 200004, 402300
 Место для размещения знака водозабора и знака транзитного обслуживания



План трассы объекта

Лист №12



Масштаб 1:5000

Исключительные условия землепользования

— граница территориальной зоны

— граница территории территориальной зоны

Инженерное бюро «Инженерный центр»
 Юристы: Ю.В. Шабалин, Ю.В. Шабалина. Лист № 12 из 10 листов.
 Место, где вносится запись в Единый государственный реестр недвижимости



Рис. 20-01-01

Лист № 1



Масштаб 1:2000

Исторический рельеф местности с обводнением

— граница территории водного объекта

— граница территории водного объекта

— граница территории водного объекта





Генеральный директор ООО «Специализированный центр
 «Водоканал» — И.В. Сидорова. Лист № 11 из 102 листов (102);
 Место и дата составления: г. Москва, 2017 г.






Масштаб 1:5000

Исполнение условных знаков и обозначения:

- | | |
|--|--|
|  | границы территориальной зоны |
|  | границы муниципального образования |
|  | |
|  | характерная точка границы территориальной зоны |

Руководитель ООО «Инженерно-проектный центр»
 Павловск  Ю.В. Шалыгина Дата « 14 » февраля 2023 г.
 Место для отложения подписей, заверенных, оставшегося вписки исполнительных границ объекта

ОПИСАНИЕ МЕСТОПОЛОЖЕНИЯ ГРАНИЦ

Зона сельскохозяйственного производства за границами населенного пункта - СХ2

(наименование объекта, местоположение границ которого описано
(далее - объект)

Раздел 1

Сведения об объекте		
№ п/п	Характеристики объекта	Описание характеристик
1	2	3
1	Местоположение объекта	Воронежская область, Поворинский муниципальный район, Песковское сельское поселение
2	Площадь объекта \pm величина погрешности определения площади ($P \pm \text{Дельта } P$)	-
3	Иные характеристики объекта	-

Раздел 2



Сведения о местоположении границ объекта					
1. Система координат: МСК - 36, зона 2					
2. Сведения о характерных точках границ объекта					
Обозначение характерных точек границ	Координаты, м		Метод определения координат характерной точки	Средняя квадратическая погрешность положения характерной точки (Мт), м	Описание обозначения точки на местности (при наличии)
	X	Y			
1	2	3	4	5	6
1	463198.67	2322527.11	Аналитический	2.50	-
2	463184.21	2322537.44	Аналитический	2.50	-
3	463137.91	2322573.25	Аналитический	2.50	-
4	463053.39	2322628.08	Аналитический	2.50	-
5	463042.02	2322634.85	Аналитический	2.50	-
6	462952.91	2322697.10	Аналитический	2.50	-
7	462940.25	2322673.39	Аналитический	2.50	-
8	462746.11	2322309.80	Аналитический	2.50	-
9	462891.98	2322203.82	Аналитический	2.50	-
10	462950.91	2322303.24	Аналитический	2.50	-
11	462927.21	2322346.50	Аналитический	2.50	-
12	462938.21	2322406.50	Аналитический	2.50	-
13	462921.59	2322443.64	Аналитический	2.50	-
14	462973.03	2322477.75	Аналитический	2.50	-
15	463143.64	2322461.96	Аналитический	2.50	-
1	463198.67	2322527.11	Аналитический	2.50	-
3. Сведения о характерных точках части (частей) границы объекта					
Обозначение характерных точек части границы	Координаты, м		Метод определения координат характерной точки	Средняя квадратическая погрешность положения характерной точки (Мт), м	Описание обозначения точки на местности (при наличии)
	X	Y			
1	2	3	4	5	6
Часть №					
-	-	-	-	-	-

План границ объекта




Масштаб 1:5000

Используемые условные знаки и обозначения:

	границы территориальной зоны
	характерная точка границ территориальной зоны

Руководитель БУВО «Нормативно-проектный центр»

Подпись  Ю.В.Шалыгина Дата « 14 » февраля 2023 г.

Место для оттиска печати (при наличии) лица, составившего описание местоположения границ объекта

