



**ДЕПАРТАМЕНТ  
АРХИТЕКТУРЫ И ГРАДОСТРОИТЕЛЬСТВА  
ВОРОНЕЖСКОЙ ОБЛАСТИ**

Правовое управление правительства Воронежской области
<b>ЗАРЕГИСТРИРОВАНО</b>
« 05 » 04 2023г.
Регистрационный номер № 310

**ПРИКАЗ**

23.03.2023

№ 45-01-04/207

г. Воронеж

**Об утверждении правил землепользования и застройки  
Писаревского сельского поселения Кантемировского муниципального  
района Воронежской области**

В соответствии с Градостроительным кодексом Российской Федерации, Федеральным законом от 06.10.2003 № 131-ФЗ «Об общих принципах организации местного самоуправления в Российской Федерации», законами Воронежской области от 07.07.2006 № 61-ОЗ «О регулировании градостроительной деятельности в Воронежской области», от 20.12.2018 № 173-ОЗ «О перераспределении полномочий по утверждению правил землепользования и застройки между органами местного самоуправления поселений Воронежской области, городского округа город Нововоронеж, Борисоглебского городского округа и исполнительными органами государственной власти Воронежской области», постановлениями Правительства Воронежской области от 31.12.2014 № 1240 «Об утверждении Положения о департаменте архитектуры и градостроительства Воронежской области», от 19.10.2022 № 753 «Об определении случаев принятия решений по вопросам градостроительной деятельности без проведения общественных обсуждений или публичных слушаний», на основании приказа департамента архитектуры и градостроительства Воронежской области от 30.12.2019

№ 45-01-04/900 «О подготовке проектов правил землепользования и застройки поселений Богучарского, Бутурлиновского, Грибановского, Калачеевского, Каменского, Кантемировского, Нижнедевицкого, Новохопёрского, Острогожского, Петропавловского, Поворинского, Репьёвского, Россошанского, Таловского, Терновского и Эртильского муниципальных районов и Борисоглебского городского округа Воронежской области», с учетом заключения о результатах публичных слушаний от 09.12.2022

п р и к а з ы в а ю:

1. Утвердить прилагаемые правила землепользования и застройки Писаревского сельского поселения Кантемировского муниципального района Воронежской области.

2. Признать утратившими силу следующие решения Совета народных депутатов Писаревского сельского поселения Кантемировского муниципального района Воронежской области:

- от 14.11.2017 № 115 «Об утверждении Правил землепользования и застройки Писаревского сельского поселения Кантемировского муниципального района Воронежской области»;

- от 28.06.2018 № 154 «О внесении изменений и дополнений в решение Совета народных депутатов Писаревского сельского поселения от 14.11.2017 г. № 115 «Об утверждении Правил землепользования и застройки Писаревского сельского поселения Кантемировского муниципального района Воронежской области»;

- от 10.09.2018 № 161 «О внесении изменений и дополнений в решение Совета народных депутатов Писаревского сельского поселения от 14.11.2017 года № 115 «Об утверждении Правил землепользования и застройки Писаревского сельского поселения Кантемировского муниципального района Воронежской области»;

- от 05.10.2018 № 165 «О внесении изменений и дополнений в решение Совета народных депутатов Писаревского сельского поселения от 14.11.2017

г. № 115 «Об утверждении Правил землепользования и застройки Писаревского сельского поселения Кантемировского муниципального района Воронежской области».

3. Признать утратившим силу приказ департамента архитектуры и градостроительства Воронежской области от 05.08.2022 № 45-01-04/816 «О внесении изменения в правила землепользования и застройки Писаревского сельского поселения Кантемировского муниципального района Воронежской области».

4. Контроль исполнения настоящего приказа возложить на заместителя руководителя департамента архитектуры и градостроительства Воронежской области – начальника отдела территориального планирования Беляеву С.М.

Руководитель департамента  
архитектуры и градостроительства  
Воронежской области



А.А. Еренков

Приложение

УТВЕРЖДЕНЫ  
приказом департамента  
архитектуры и градостроительства  
Воронежской области  
от 23.03.2023 № 45-01-04/207

**ПРАВИЛА ЗЕМЛЕПОЛЬЗОВАНИЯ И ЗАСТРОЙКИ  
ПИСАРЕВСКОГО СЕЛЬСКОГО ПОСЕЛЕНИЯ  
КАНТЕМИРОВОСКОГО МУНИЦИПАЛЬНОГО РАЙОНА  
ВОРОНЕЖСКОЙ ОБЛАСТИ**

**ЧАСТЬ I. ПОРЯДОК ПРИМЕНЕНИЯ ПРАВИЛ  
ЗЕМЛЕПОЛЬЗОВАНИЯ И ЗАСТРОЙКИ И ВНЕСЕНИЯ В НИХ  
ИЗМЕНЕНИЙ**

**Раздел 1. Общие положения**

**1. Предмет регулирования и цели подготовки правил  
землепользования и застройки Писаревского сельского поселения  
Кантемировского муниципального района Воронежской области**

1. Правила землепользования и застройки Писаревского сельского поселения Кантемировского муниципального района Воронежской области (далее – Правила) являются документом градостроительного зонирования, который утверждается нормативным правовым актом департамента архитектуры и градостроительства Воронежской области и в котором устанавливаются территориальные зоны, градостроительные регламенты, порядок применения такого документа и порядок внесения в него изменений.

2. Правила разработаны в соответствии с Градостроительным кодексом Российской Федерации (далее – ГрК РФ), Земельным кодексом Российской Федерации, Федеральным законом от 06.10.2003 № 131-ФЗ «Об общих принципах организации местного самоуправления в Российской Федерации», иными нормативными правовыми актами Российской Федерации, Воронежской области, муниципальными правовыми актами

муниципального образования с учетом положений нормативных актов и документов, определяющих основные направления социально-экономического и градостроительного развития муниципального образования, а также сведений Единого государственного реестра недвижимости, сведений, документов и материалов, содержащихся в государственных информационных системах обеспечения градостроительной деятельности.

3. Правила разработаны в целях:

- создания условий для устойчивого развития территории муниципального образования, сохранения окружающей среды и объектов культурного наследия;
- создания условий для планировки территории муниципального образования;
- обеспечения прав и законных интересов физических и юридических лиц, в том числе правообладателей земельных участков и объектов капитального строительства;
- создания условий для привлечения инвестиций, в том числе путем предоставления возможности выбора наиболее эффективных видов разрешенного использования земельных участков и объектов капитального строительства.

## **2. Основные понятия, используемые в Правилах**

В настоящих Правилах используются основные понятия, установленные законодательством Российской Федерации.

## **3. Сфера применения Правил**

1. Действие настоящих Правил распространяется на всю территорию Писаревского сельского поселения Кантемировского муниципального района Воронежской области. Правила обязательны для соблюдения органами государственной власти, органами местного самоуправления, физическими и юридическими лицами, при осуществлении

ими градостроительной деятельности на территории Писаревского сельского поселения Кантемировского муниципального района Воронежской области.

2. Настоящие Правила применяются наряду с:

– техническими регламентами и иными обязательными требованиями, установленными в соответствии с законодательством в целях обеспечения безопасности жизни и здоровья людей, надежности и безопасности зданий, строений и сооружений, сохранения окружающей природной среды и объектов культурного наследия;

– региональными и местными нормативами градостроительного проектирования.

#### **4. Содержание и порядок применения Правил**

1. Правила включают в себя:

- 1) порядок их применения и внесения изменений в Правила;
- 2) карту градостроительного зонирования;
- 3) градостроительные регламенты.

Обязательным приложением к настоящим Правилам являются сведения о границах территориальных зон, которые должны содержать графическое описание местоположения границ территориальных зон, перечень координат характерных точек этих границ в системе координат, используемой для ведения Единого государственного реестра недвижимости.

2. Порядок применения Правил и внесения в них изменений включает в себя положения:

1) о регулировании землепользования и застройки;

2) об изменении видов разрешенного использования земельных участков и объектов капитального строительства физическими и юридическими лицами;

3) о подготовке документации по планировке территории органами местного самоуправления;

4) о проведении общественных обсуждений или публичных слушаний по вопросам землепользования и застройки;

- 5) о внесении изменений в Правила;
- 6) о регулировании иных вопросов землепользования и застройки.

#### **5. Использование объектов недвижимости, не соответствующих настоящим Правилам**

1. Земельные участки или объекты капитального строительства, виды разрешенного использования, предельные (минимальные и (или) максимальные) размеры и предельные параметры которых не соответствуют градостроительному регламенту, могут использоваться без установления срока приведения их в соответствие с градостроительным регламентом, за исключением случаев, если использование таких земельных участков и объектов капитального строительства опасно для жизни или здоровья человека, для окружающей среды, объектов культурного наследия.

2. Реконструкция указанных в подпункте 1 настоящего пункта объектов капитального строительства может осуществляться только путем приведения таких объектов в соответствие с градостроительным регламентом или путем уменьшения их несоответствия предельным параметрам разрешенного строительства, реконструкции. Изменение видов разрешенного использования указанных земельных участков и объектов капитального строительства может осуществляться путем приведения их в соответствие с видами разрешенного использования земельных участков и объектов капитального строительства, установленными градостроительным регламентом.

3. В случае если использование указанных в подпункте 1 настоящего пункта земельных участков и объектов капитального строительства продолжается и опасно для жизни или здоровья человека, для окружающей среды, объектов культурного наследия, в соответствии с федеральными законами может быть наложен запрет на использование таких земельных участков и объектов.

## **6. Открытость и доступность информации о землепользовании и застройке**

1. Настоящие Правила являются открытыми и общедоступными.
2. Настоящие Правила подлежат опубликованию в порядке, установленном для официального опубликования нормативных правовых актов Воронежской области, и размещению в федеральной государственной информационной системе территориального планирования и в государственной информационной системе обеспечения градостроительной деятельности.

### **Раздел 2. Положения о регулировании землепользования и застройки**

#### **7. Перераспределение полномочий между органами местного самоуправления Писаревского сельского поселения Кантемировского муниципального района Воронежской области и департаментом архитектуры и градостроительства Воронежской области**

1. На основании Закона Воронежской области от 20.12.2018 № 173-ОЗ «О перераспределении полномочий по утверждению правил землепользования и застройки между органами местного самоуправления поселений Воронежской области, городского округа город Нововоронеж, Борисоглебского городского округа и исполнительными органами государственной власти Воронежской области» (далее – Закон Воронежской области) и в соответствии со статьей 8.2 ГрК РФ, частью 3 статьи 6 Федерального закона от 21.12.2021 № 414-ФЗ «Об общих принципах организации публичной власти в субъектах Российской Федерации», частью 1.2 статьи 17 Федерального закона от 06.10.2003 № 131-ФЗ «Об общих принципах организации местного самоуправления в Российской Федерации» полномочия по утверждению Правил перераспределены между органами местного самоуправления Писаревского сельского поселения Кантемировского муниципального района Воронежской области и департаментом архитектуры и градостроительства Воронежской области

(далее – Уполномоченный орган) на срок, установленный Законом Воронежской области.

2. После истечения срока, указанного в Законе Воронежской области, полномочия Уполномоченного органа, предусмотренные настоящими Правилами, осуществляются органами местного самоуправления Писаревского сельского поселения Кантемировского муниципального района Воронежской области в соответствии с требованиями ГрК РФ.

#### **8. Полномочия Уполномоченного органа по вопросам землепользования и застройки**

1. Полномочия Уполномоченного органа по вопросам землепользования и застройки включают:

1) принятие решений о подготовке проекта Правил, о подготовке проекта о внесении изменений в Правила;

2) утверждение Правил, утверждение внесения изменений в Правила;

3) принятие решений о предоставлении разрешений на условно разрешенный вид использования объектов капитального строительства или земельного участка;

4) принятие решений о предоставлении разрешения на отклонение от предельных параметров разрешенного строительства, реконструкции объектов капитального строительства;

5) иные полномочия в соответствии с действующим законодательством.

#### **9. Комиссия по подготовке проектов Правил**

1. Комиссия по подготовке проектов правил землепользования и застройки поселений Воронежской области, городского округа город Нововоронеж, Борисоглебского городского округа (далее – Комиссия) является специально созданным постоянно действующим коллегиальным органом при Уполномоченном органе в целях реализации полномочий,

указанных в пункте 8 настоящих Правил, перераспределенных в соответствии с Законом Воронежской области и обеспечения выполнения задач градостроительного зонирования.

2. Комиссия создается и прекращает свою деятельность приказом Уполномоченного органа.

3. Состав и порядок деятельности Комиссии утверждается приказом Уполномоченного органа.

### **Раздел 3. Положения об изменении видов разрешенного использования земельных участков и объектов капитального строительства физическими и юридическими лицами**

#### **10. Изменение видов разрешенного использования земельных участков и объектов капитального строительства**

1. Для каждой из установленных настоящими Правилами территориальных зон могут устанавливаться основные, условно разрешенные и вспомогательные виды разрешенного использования земельных участков и объектов капитального строительства.

2. Изменение одного вида разрешенного использования земельных участков и объектов капитального строительства на другой вид такого использования осуществляется в соответствии с градостроительным регламентом при условии соблюдения требований технических регламентов.

3. Основные и вспомогательные виды разрешенного использования земельных участков и объектов капитального строительства правообладателями земельных участков и объектов капитального строительства, за исключением органов государственной власти, органов местного самоуправления, государственных и муниципальных учреждений, государственных и муниципальных унитарных предприятий, выбираются самостоятельно без дополнительных разрешений и согласования.

4. Решения об изменении одного вида разрешенного использования земельных участков и объектов капитального строительства, расположенных

на землях, на которые действие градостроительных регламентов не распространяется или для которых градостроительные регламенты не устанавливаются, на другой вид такого использования принимаются в соответствии с федеральными законами.

#### **11. Предоставление разрешения на условно разрешенный вид использования земельного участка или объекта капитального строительства**

1. Физическое или юридическое лицо, заинтересованное в предоставлении разрешения на условно разрешенный вид использования земельного участка или объекта капитального строительства (далее - разрешение на условно разрешенный вид использования), направляет заявление о предоставлении разрешения на условно разрешенный вид использования в Комиссию. Заявление о предоставлении разрешения на условно разрешенный вид использования может быть направлено в форме электронного документа, подписанного электронной подписью в соответствии с требованиями Федерального закона от 06.04.2011 № 63-ФЗ «Об электронной подписи».

2. Порядок предоставления разрешения на условно разрешенный вид использования земельного участка или объекта капитального строительства определен статьей 39 ГрК РФ.

3. Проект решения о предоставлении разрешения на условно разрешенный вид использования подлежит рассмотрению на общественных обсуждениях или публичных слушаниях, проводимых в порядке, установленном статьей 5.1 ГрК РФ, с учетом положений статьи 39 ГрК РФ.

#### **12. Предоставление разрешения на отклонение от предельных параметров разрешенного строительства, реконструкции объектов капитального строительства**

1. Правообладатели земельных участков, размеры которых меньше установленных градостроительным регламентом минимальных размеров земельных участков либо конфигурация, инженерно-геологические или иные характеристики которых неблагоприятны для застройки, вправе обратиться

за разрешениями на отклонение от предельных параметров разрешенного строительства, реконструкции объектов капитального строительства (далее также – разрешение на отклонение от предельных параметров).

2. Правообладатели земельных участков вправе обратиться за разрешениями на отклонение от предельных параметров разрешенного строительства, реконструкции объектов капитального строительства, если такое отклонение необходимо в целях однократного изменения одного или нескольких предельных параметров разрешенного строительства, реконструкции объектов капитального строительства, установленных градостроительным регламентом для конкретной территориальной зоны, не более чем на десять процентов.

3. Порядок предоставления разрешения на отклонение от предельных параметров определен статьей 40 ГрК РФ.

4. Проект решения о предоставлении разрешения на отклонение от предельных параметров подлежит рассмотрению на общественных обсуждениях или публичных слушаниях, проводимых в порядке, установленном статьей 5.1 ГрК РФ, с учетом положений статьи 39 ГрК РФ, за исключением случая, указанного в части 1.1 статьи 40 ГрК РФ.

#### **Раздел 4. Положения о подготовке документации по планировке территории органами местного самоуправления**

##### **13. Общие положения о подготовке документации по планировке территории**

1. Подготовка документации по планировке территории осуществляется в целях обеспечения устойчивого развития территорий, в том числе выделения элементов планировочной структуры, установления границ земельных участков, установления границ зон планируемого размещения объектов капитального строительства.

2. Подготовка документации по планировке территории осуществляется в соответствии с главой 5 ГрК РФ.

3. Состав и содержание документации по планировке территории определяется ГрК РФ.

## **Раздел 5. Положения о проведении общественных обсуждений или публичных слушаний по вопросам землепользования и застройки**

### **14. Общие положения о порядке проведения общественных обсуждений или публичных слушаний в сфере градостроительной деятельности**

1. В целях соблюдения права человека на благоприятные условия жизнедеятельности, прав и законных интересов правообладателей земельных участков и объектов капитального строительства по проектам правил землепользования и застройки, проектам планировки территории, проектам межевания территории, проектам, предусматривающим внесение изменений в один из указанных утвержденных документов, проектам решений о предоставлении разрешения на условно разрешенный вид использования земельного участка или объекта капитального строительства, проектам решений о предоставлении разрешения на отклонение от предельных параметров разрешенного строительства, реконструкции объектов капитального строительства в соответствии с уставом муниципального образования и (или) нормативным правовым актом представительного органа муниципального образования и с учетом положений ГрК РФ проводятся общественные обсуждения или публичные слушания, за исключением случаев, предусмотренных ГрК РФ и другими федеральными законами.

2. Порядок проведения общественных обсуждений или публичных слушаний определяется ГрК РФ, Уставом Писаревского сельского поселения Кантемировского муниципального района Воронежской области и (или) нормативным правовым актом представительного органа муниципального образования.

## **Раздел 6. Положения о внесении изменений в Правила**

### **15. Основания и порядок внесения изменений в Правила**

1. Основания для рассмотрения вопроса о внесении изменений в настоящие Правила предусмотрены статьей 33 ГрК РФ.

2. Внесение изменений в Правила осуществляется в порядке, предусмотренном статьями 31 и 32 ГрК РФ, с учетом особенностей, установленных статьей 33 ГрК РФ.

## **Раздел 7. Положения о регулировании иных вопросов землепользования и застройки**

### **16. Общие принципы регулирования иных вопросов землепользования и застройки на территории Писаревского сельского поселения Кантемировского муниципального района Воронежской области**

Иные вопросы землепользования и застройки на территории Писаревского сельского поселения Кантемировского муниципального района Воронежской области регулируются законодательством Российской Федерации, Воронежской области, муниципальными правовыми актами Писаревского сельского поселения Кантемировского муниципального района Воронежской области.

## **ЧАСТЬ II. КАРТА ГРАДОСТРОИТЕЛЬНОГО ЗОНИРОВАНИЯ**

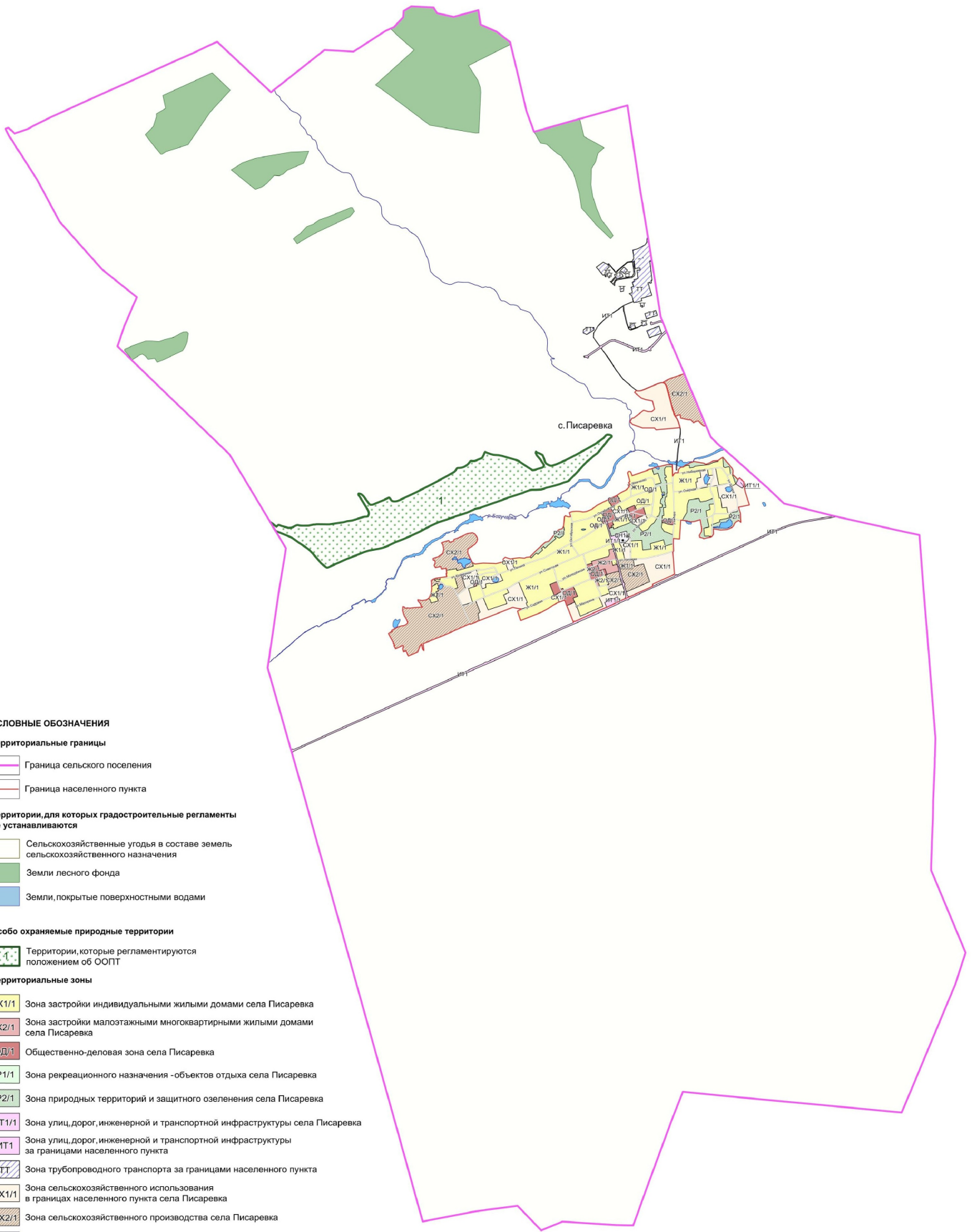
### **17. Карты градостроительного зонирования**

1. Карта градостроительного зонирования территории Писаревского сельского поселения Кантемировского муниципального района Воронежской области.



# ПРАВИЛА ЗЕМЛЕПОЛЬЗОВАНИЯ И ЗАСТРОЙКИ Карта градостроительного зонирования территории

## Писаревского сельского поселения Кантемировского муниципального района Воронежской области



### УСЛОВНЫЕ ОБОЗНАЧЕНИЯ

- Территориальные границы**
- Граница сельского поселения
  - Граница населенного пункта

- Территории, для которых градостроительные регламенты не устанавливаются**
- Сельскохозяйственные угодья в составе земель сельскохозяйственного назначения
  - Земли лесного фонда
  - Земли, покрытые поверхностными водами

- Особо охраняемые природные территории**
- Территории, которые регламентируются положением об ООПТ

- Территориальные зоны**
- Ж1/1** Зона застройки индивидуальными жилыми домами села Писаревка
  - Ж2/1** Зона застройки малозэтажными многоквартирными жилыми домами села Писаревка
  - ОД/1** Общественно-деловая зона села Писаревка
  - P1/1** Зона рекреационного назначения - объектов отдыха села Писаревка
  - P2/1** Зона природных территорий и защитного озеленения села Писаревка
  - ИТ1/1** Зона улиц, дорог, инженерной и транспортной инфраструктуры села Писаревка
  - ИТ1** Зона улиц, дорог, инженерной и транспортной инфраструктуры за границами населенного пункта
  - ТТ** Зона трубопроводного транспорта за границами населенного пункта
  - СХ1/1** Зона сельскохозяйственного использования в границах населенного пункта села Писаревка
  - СХ2/1** Зона сельскохозяйственного производства села Писаревка
  - Р1/1/1** Зона ритуальных объектов села Писаревка

- Объекты транспортной инфраструктуры**
- Улично-дорожная сеть населенного пункта

МАСШТАБ 1:25000



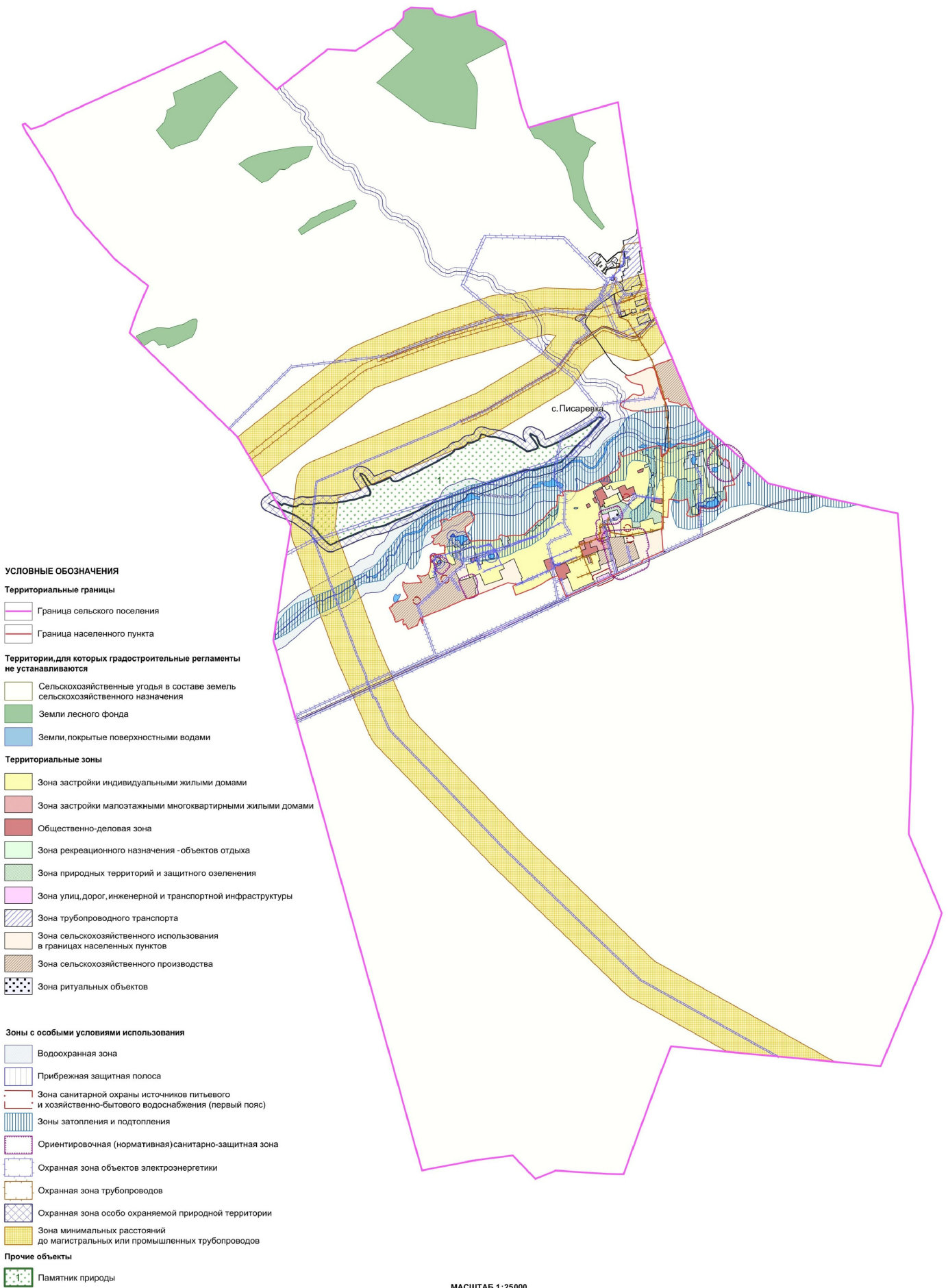
2. Карта градостроительного зонирования с отображением зон с особыми условиями использования территории Писаревского сельского поселения Кантемировского муниципального района Воронежской области.



# ПРАВИЛА ЗЕМЛЕПОЛЬЗОВАНИЯ И ЗАСТРОЙКИ

## Карта градостроительного зонирования с отображением зон с особыми условиями использования территории

Писаревского сельского поселения Кантемировского муниципального района Воронежской области



### УСЛОВНЫЕ ОБОЗНАЧЕНИЯ

#### Территориальные границы

- Граница сельского поселения
- Граница населенного пункта

#### Территории, для которых градостроительные регламенты не устанавливаются

- Сельскохозяйственные угодья в составе земель сельскохозяйственного назначения
- Земли лесного фонда
- Земли, покрытые поверхностными водами

#### Территориальные зоны

- Зона застройки индивидуальными жилыми домами
- Зона застройки малоэтажными многоквартирными жилыми домами
- Общественно-деловая зона
- Зона рекреационного назначения - объектов отдыха
- Зона природных территорий и защитного озеленения
- Зона улиц, дорог, инженерной и транспортной инфраструктуры
- Зона трубопроводного транспорта
- Зона сельскохозяйственного использования в границах населенных пунктов
- Зона сельскохозяйственного производства
- Зона ритуальных объектов


#### Зоны с особыми условиями использования

- Водоохранная зона
- Прибрежная защитная полоса
- Зона санитарной охраны источников питьевого и хозяйственно-бытового водоснабжения (первый пояс)
- Зоны затопления и подтопления
- Ориентировочная (нормативная) санитарно-защитная зона
- Охранная зона объектов электроэнергетики
- Охранная зона трубопроводов
- Охранная зона особо охраняемой природной территории
- Зона минимальных расстояний до магистральных или промышленных трубопроводов

#### Прочие объекты

- Памятник природы

МАСШТАБ 1:25000



2.1. На территории Писаревского сельского поселения Кантемировского муниципального района Воронежской области располагаются следующие особо охраняемые природные территории (далее – ООПТ):

№ п/п	Наименование ООПТ	Сведения о границах территории ООПТ	Сведения о границах охранной зоны ООПТ
1	2	3	4
1	Памятник природы областного значения «Степные склоны у с. Писаревка»	Установлена постановлением Правительства Воронежской области от 11.11.2015 № 867 «Об утверждении границ и режимов особой охраны территорий отдельных памятников природы областного значения»	Установлена указом Губернатора Воронежской области от 30.08.2022 № 146-у «Об установлении охранных зон отдельных особо охраняемых природных территорий областного значения»

2.2. Кантемировский муниципальный район Воронежской области, согласно постановлению Правительства Воронежской области от 07.09.2022 № 606 «Об утверждении Перечня муниципальных образований Воронежской области, на территориях которых проходили боевые действия в период Великой Отечественной войны 1941 - 1945 годов и могут находиться непогребенные останки погибших при защите Отечества в период Великой Отечественной войны 1941 - 1945 годов», является территорией, на которой проходили боевые действия в период Великой Отечественной войны 1941 - 1945 годов и могут находиться непогребенные останки погибших при защите Отечества в период Великой Отечественной войны 1941 - 1945 годов.

В связи с этим, на территории Писаревского сельского поселения Кантемировского муниципального района Воронежской области необходимо обеспечивать соблюдение требований Закона Российской Федерации от 14.01.1993 № 4292-1 «Об увековечении памяти погибших при защите Отечества» и Закона Воронежской области от 29.04.2016 № 45-ОЗ «Об отдельных мерах по поддержке проведения поисковой работы на территории Воронежской области».

## 18. Перечень территориальных зон, установленных на карте градостроительного зонирования

1. Порядок установления территориальных зон определен статьей 34 ГрК РФ. На карте градостроительного зонирования установлены следующие виды территориальных зон:

Наименование территориальной зоны	Кодовое обозначение территориальной зоны
1	2
<b>Жилые зоны</b>	
Зона застройки индивидуальными жилыми домами	Ж1
Зона застройки малоэтажными многоквартирными жилыми домами	Ж2
<b>Общественно-деловые зоны</b>	
Общественно-деловая зона	ОД
<b>Зоны инженерной и транспортной инфраструктуры</b>	
Зона улиц, дорог, инженерной и транспортной инфраструктуры	ИТ1
Зона трубопроводного транспорта	ТТ
<b>Зоны сельскохозяйственного использования</b>	
Зона сельскохозяйственного использования в границах населенных пунктов	СХ1
Зона сельскохозяйственного производства	СХ2
<b>Зоны рекреационного назначения</b>	
Зона рекреационного назначения - объектов отдыха	Р1
Зона природных территорий и защитного озеленения	Р2
<b>Зоны специального назначения</b>	
Зона ритуальных объектов	СН1

2. Настоящими Правилами на территории Писаревского сельского поселения Кантемировского муниципального района Воронежской области установлены следующие территориальные зоны:

Наименование территориальной зоны	Кодовое обозначение территориальной зоны
1	2
<b>Жилые зоны</b>	
Зона застройки индивидуальными жилыми домами села Писаревка	Ж1/1
Зона застройки малоэтажными многоквартирными жилыми домами села Писаревка	Ж2/1
<b>Общественно-деловые зоны</b>	
Общественно-деловая зона села Писаревка	ОД/1
<b>Зоны инженерной и транспортной инфраструктуры</b>	
Зона улиц, дорог, инженерной и транспортной инфраструктуры села Писаревка	ИТ1/1
Зона улиц, дорог, инженерной и транспортной инфраструктуры за границами населенного пункта	ИТ1
Зона трубопроводного транспорта за границами населенного пункта	ТТ
<b>Зоны сельскохозяйственного использования</b>	

Наименование территориальной зоны	Кодовое обозначение территориальной зоны
1	2
Зона сельскохозяйственного использования в границах населенного пункта села Писаревка	CX1/1
Зона сельскохозяйственного производства села Писаревка	CX2/1
<b>Зоны рекреационного назначения</b>	
Зона рекреационного назначения - объектов отдыха села Писаревка	P1/1
Зона природных территорий и защитного озеленения села Писаревка	P2/1
<b>Зоны специального назначения</b>	
Зона ритуальных объектов села Писаревка	CH1/1

3. Сведения о границах территориальных зон, содержащие графическое описание местоположения границ территориальных зон, перечень координат характерных точек границ территориальных зон села Писаревка, являются приложением № 1 к настоящим Правилам.

4. Сведения о границах территориальных зон, содержащие графическое описание местоположения границ территориальных зон, перечень координат характерных точек границ территориальных зон, расположенных за границами населенного пункта на территории Писаревского сельского поселения, являются приложением № 2 к настоящим Правилам.

## **ЧАСТЬ III. ГРАДОСТРОИТЕЛЬНЫЕ РЕГЛАМЕНТЫ**

### **19. Общие положения о градостроительном регламенте**

1. Градостроительным регламентом определяется правовой режим земельных участков, равно как всего, что находится над и под поверхностью земельных участков и используется в процессе их застройки и последующей эксплуатации объектов капитального строительства.

2. Действие градостроительного регламента распространяется в равной мере на все земельные участки и объекты капитального строительства, расположенные в пределах границ территориальной зоны, обозначенной на карте градостроительного зонирования.

3. Земли и земельные участки, на которые действие градостроительных регламентов не распространяется или для которых градостроительные регламенты не устанавливаются, определены статьей 36 ГрК РФ.

### **20. Виды разрешенного использования**

1. Разрешенное использование земельных участков и объектов капитального строительства может быть следующих видов:

- основные виды разрешенного использования;
- условно разрешенные виды использования;
- вспомогательные виды разрешенного использования, допустимые только в качестве дополнительных по отношению к основным видам разрешенного использования и условно разрешенным видам использования и осуществляемые совместно с ними.

2. Виды разрешенного использования (далее – ВРИ) земельных участков в настоящих Правилах определяются в соответствии с приказом Федеральной службы государственной регистрации, кадастра и картографии от 10.11.2020 № П/0412 «Об утверждении классификатора видов разрешенного использования земельных участков».

## 21. Градостроительные регламенты территориальных зон

### 1. Градостроительный регламент территориальной зоны Ж1/1

№ п/п	Код ВРИ	Наименование ВРИ	Пределы (или максимальные) размеры земельных участков, в том числе их площадь, м <sup>2</sup>		4	5	6	7	8
			min	max					
<b>ОСНОВНЫЕ ВИДЫ РАЗРЕШЕННОГО ИСПОЛЬЗОВАНИЯ ЗЕМЕЛЬНЫХ УЧАСТКОВ И ОБЪЕКТОВ КАПИТАЛЬНОГО СТРОИТЕЛЬСТВА</b>									
1	2.1	Для индивидуального жилищного строительства	400	5000	50%	3 этажа*		3 метра**	
2	2.3	Блокированная жилая застройка	80	3000	50%	3 этажа*		3 метра**, 0 метров – при примыкании к соседним зданиям	
3	2.2	Для владения личного подсобного хозяйства (приусадебный земельный участок)	300	5000	30%	3 этажа*		3 метра**	
4	1.19	Сенокосение	600	50000	0%			не подлежат установлению	
5	1.20	Выпас сельскохозяйственных животных	300	50000	0%			не подлежат установлению	
6	2.7.2	Размещение гаражей для собственных нужд	не подлежат установлению						
7	3.1.1	Предоставление коммунальных услуг	не подлежат установлению		5000		не подлежат установлению		
8	3.1.2	Административные здания организаций, обеспечивающих предоставление коммунальных услуг	не подлежат установлению		60%		3 этажа		
9	3.2.2	Оказание социальной помощи населению	не подлежат установлению		60%		3 этажа		
10	3.2.3	Оказание услуг связи	не подлежат установлению		60%		3 этажа		
11	3.4.1	Амбулаторно-поликлиническое	не подлежат установлению		60%		3 этажа		

Минимальные отступы от границ земельных участков в целях определения мест допустимого размещения зданий, строений, сооружений, за пределами которых запрещено строительство зданий, строений, сооружений

Пределное количество этажей или предельная высота зданий, строений, сооружений

Максимальный процент застройки в границах земельного участка

3 метра\*\*

3 метра\*\*,  
0 метров – при примыкании к соседним зданиям

3 этажа\*

не подлежат установлению

не подлежат установлению

не подлежат установлению

3 метра

3 метра

3 метра

3 метра

№ п/п	Код ВРИ	Наименование ВРИ	Пределы (или минимальные и (или) максимальные) размеры земельных участков, в том числе их площадь, м <sup>2</sup>		6	7	8
			min	max			
1	2	3	4	5	6	7	8
		обслуживание	не подлежат установлению				
12	3.5.1	Дополное, начальное и среднее общее образование	не подлежат установлению		4 этажа		3 метра
13	5.1.3	Площадки для занятий спортом	не подлежат установлению				
14	11.0	Водные объекты	не подлежат установлению				
15	11.1	Общее пользование водными объектами	не подлежат установлению				
16	12.0	Земельные участки (территории) общего пользования	не подлежат установлению				
17	12.0.1	Улично-дорожная сеть	не подлежат установлению				
18	12.0.2	Благоустройство территории	не подлежат установлению				
<b>УСЛОВНО РАЗРЕШЕННЫЕ ВИДЫ ИСПОЛЬЗОВАНИЯ ЗЕМЕЛЬНЫХ УЧАСТКОВ И ОБЪЕКТОВ КАПИТАЛЬНОГО СТРОИТЕЛЬСТВА</b>							
19	2.1.1	Малозаточная многоквартирная жилая застройка	600	не подлежат установлению	45%	4 этажа	6 метров
20	2.7.1	Хранение автотранспорта	не подлежат установлению				
21	3.3	Бытовое обслуживание	200	5000	60%	3 этажа	3 метра
22	3.6.1	Объекты культурно-досуговой деятельности	200	5000	60%	3 этажа	3 метра
23	3.8.1	Государственное управление	не подлежат установлению		60%	4 этажа	3 метра
24	3.10.1	Амбулаторное ветеринарное обслуживание	200	5000	60%	3 этажа	3 метра
25	4.1	Деловое управление	не подлежат установлению		60%	4 этажа	3 метра
26	4.4	Магазины	200	5000	60%	3 этажа	3 метра
27	4.5	Бытоская и складская деятельность	не подлежат установлению		60%	3 этажа	3 метра
28	4.6	Общественное питание	200	5000	50%	3 этажа	3 метра

№ п/п	Код ВРИ	Наименование ВРИ	Пределы (или минимальные и (или) максимальные) размеры земельных участков, в том числе их площадь, м2		Максимальный процент застройки в границах земельного участка	Пределы количества этажей или пределы высоты зданий, строений, сооружений	Минимальные отступы от границ земельных участков в целях определения мест допустимого размещения зданий, строений, сооружений, за пределами которых запрещено строительство зданий, строений, сооружений
			min	max			
1	2	3	4	5	6	7	8
29	4.9	Служебные гаражи	не подлежит установлению	5000	60%	не подлежит установлению	3 метра
30	6.4	Пищевая промышленность	не подлежит установлению	5000	не подлежит установлению	15 метров	3 метра
31	13.1	Ведение огородничества	100	4500	0%	не подлежит установлению	
32	13.2	Ведение садоводства	400	2000	30%	3 этажа	3 метра

\* для вспомогательных видов – 1 этаж.

\*\* от вспомогательных видов – 1 метр.

Не допускается размещать со стороны улицы вспомогательные строения, за исключением гаражей. Допускается блокировка хозяйственных построек на смежных земельных участках по взаимному согласию домовладельцев с учетом требований пожарной безопасности.

Ограничения использования земельных участков и объектов капитального строительства в зонах с особыми условиями использования территории устанавливаются в соответствии с законодательством Российской Федерации. Перечень зон с особыми условиями использования территории и основания установления ограничений приведены в пункте 22 настоящих Правил.

## 2. Градостроительный регламент территориальной зоны ЖЗ/1

№ п/п	Код ВРИ	Наименование ВРИ	Пределы (или максимальные и минимальные) размеры земельных участков, в том числе их площадь, м <sup>2</sup>		4	5	6	7	8
			min	max					
1	2	3	4	5	6	7	8	Минимальные отступы от границ земельных участков в целях определения мест допустимого размещения зданий, строений, сооружений, за пределами которых запрещено строительство зданий, строений, сооружений	
<b>ОСНОВНЫЕ ВИДЫ РАЗРЕШЕННОГО ИСПОЛЬЗОВАНИЯ ЗЕМЕЛЬНЫХ УЧАСТКОВ И ОБЪЕКТОВ КАПИТАЛЬНОГО СТРОИТЕЛЬСТВА</b>									
1	2.1.1	Малоэтажная многоквартирная жилая застройка	600	не подлежит установлению	45%	4 этажа	6 метров		
2	2.1	Для индивидуального жилищного строительства	300	3000	50%	3 этажа*	3 метра**		
3	2.2	Для ведения личного подсобного хозяйства (приусадебный земельный участок)	300	5000	30%	3 этажа*	3 метра**		
4	2.3	Блокированная жилая застройка	80	3000	50%	3этажа*	3 метра**; 0 метров – при примыкании к соседним зданиям		
5	2.7.1	Хранение автотранспорта	не подлежит установлению						
6	2.7.2	Размещение гаражей для собственных нужд	не подлежит установлению						
7	3.1.1	Предоставление коммунальных услуг	не подлежит установлению	5000		не подлежат установлению			
8	3.1.2	Административные здания организаций, обеспечивающих предоставление коммунальных услуг	не подлежит установлению		60%	3 этажа	3 метра		
9	3.2.4	Общесения	600	не подлежит установлению	45%	4 этажа	6 метров		
10	3.6.1	Объекты культурно-досуговой деятельности	200	5000	60%	3 этажа	3 метра		

№ п/п	Код ВРИ	Наименование ВРИ	Предельные (минимальные и (или) максимальные) размеры земельных участков, в том числе их площадь, м <sup>2</sup>		Максимальный процент застройки в границах земельного участка	Предельное количество этажей или предельная высота зданий, строений, сооружений	Минимальные отступы от границ земельных участков в целях определения мест допустимого размещения зданий, строений, сооружений, за пределами которых запрещено строительство зданий, строений, сооружений
			min	max			
<b>1</b>	<b>2</b>	<b>3</b>	<b>4</b>	<b>5</b>	<b>6</b>	<b>7</b>	<b>8</b>
11	3.2.3	Оказание услуг связи	не подлежат установлению		60%	3 этажа	3 метра
12	3.4.1	Амбулаторно-поликлиническое обслуживание	не подлежат установлению			3 этажа	3 метра
13	3.5.1	Дошкольное, начальное и среднее общее образование	не подлежат установлению			4 этажа	3 метра
14	3.8.1	Государственное управление	не подлежат установлению		60%	4 этажа	3 метра
15	4.5	Банковская и страховая деятельность	не подлежат установлению 3000		60%	3 этажа	3 метра
16	5.1.2	Обеспечение занятий спортом в помещениях	не подлежат установлению		50%	не подлежат установлению	3 метра
17	5.1.3	Площадки для занятий спортом	не подлежат установлению				
18	8.3	Обеспечение внутреннего дворовадка	не подлежат установлению				3 метра
19	12.0	Земельные участки (территории) общего пользования	не подлежат установлению				
20	12.0.1	Улично-дворовая сеть	не подлежат установлению				
21	12.0.2	Благоустройство территории	не подлежат установлению				
<b>УСЛОВНО РАЗРЕШЕННЫЕ ВИДЫ ИСПОЛЬЗОВАНИЯ ЗЕМЕЛЬНЫХ УЧАСТКОВ И ОБЪЕКТОВ КАПИТАЛЬНОГО СТРОИТЕЛЬСТВА</b>							
22	2.5	Среднеэтажная жилая застройка	800	не подлежат установлению	40%	8 этажей	6 метров
23	3.3	Бытовое обслуживание	200	5000	60%	3 этажа	3 метра
24	3.10.1	Амбулаторное ветеринарное обслуживание	400	не подлежат установлению	60%	3 этажа	3 метра
25	4.4	Магазины	200	5000	50%	3 этажа	3 метра
26	4.6	Общественное питание	200	5000	50%	3 этажа	3 метра
27	4.1	Деловое управление	400	5000	50%	3 этажа	3 метра

№ п/п	Код ВРИ	Наименование ВРИ	Пределы (минимальные и (или) максимальные) размеры земельных участков, в том числе их площадь, м <sup>2</sup>		Максимальный процент застройки в границах земельного участка	Предельное количество этажей или предельная высота зданий, строений, сооружений	Минимальные отступы от границ земельных участков в целях определения мест допустимого размещения зданий, строений, сооружений, за пределами которых запрещено строительство зданий, строений, сооружений
			min	max			
1	2	3	4	5	6	7	8
28	4.9	Служебные гаражи	не подлежат установлению	5000	60%	не подлежит установлению	3 метра
29	6.4	Пищевая промышленность	400	5000	не подлежит установлению	15 метров	3 метра

\* для вспомогательных видов – 1 этаж;

\*\* от вспомогательных видов – 1 метр.

Не допускается размещать со стороны улицы вспомогательные строения, за исключением гаражей. Допускается блокировка хозяйственных построек на смежных земельных участках по взаимному согласию домовладельцев с учетом требований пожарной безопасности.

Ограничения использования земельных участков и объектов капитального строительства в зонах с особыми условиями использования территории устанавливаются в соответствии с законодательством Российской Федерации. Перечень зон с особыми условиями использования территории и основания установления ограничений приведены в пункте 22 настоящих Правил.

## 3. Градостроительный регламент территориальной зоны ОДУ

№ п/п	Код ВРИ	Наименование ВРИ	Пределы (минимальные и (или) максимальные) размеры земельных участков, в том числе их площадь, м <sup>2</sup>		4	5	6	7	Минимальные отступы от границ земельных участков в целях определения мест размещения зданий, строений, сооружений, за пределами которых запрещено строительство зданий, сооружений
			min	max					
1	2	3	4	5	6	7	8		
<b>ОСНОВНЫЕ ВИДЫ РАЗРЕШЕННОГО ИСПОЛЬЗОВАНИЯ ЗЕМЕЛЬНЫХ УЧАСТКОВ И ОБЪЕКТОВ КАПИТАЛЬНОГО СТРОИТЕЛЬСТВА</b>									
1	3.1.1	Предоставление коммунальных услуг	не подлежит установлению	5000				не подлежит установлению	3 метра
2	3.1.2	Административные здания организаций, обеспечивающих предоставление коммунальных услуг	не подлежит установлению		60%			не подлежит установлению	
3	3.2.1	Дома социального обслуживания	не подлежит установлению		60%			не подлежит установлению	6 метров
4	3.2.2	Оказание социальной помощи населению	не подлежит установлению		60%			не подлежит установлению	6 метров
5	3.2.3	Оказание услуг связи	не подлежит установлению		60%			не подлежит установлению	6 метров
6	3.3	Бытовое обслуживание	200	не подлежит установлению	60%			не подлежит установлению	6 метров
7	3.4.1	Амбулаторно-поликлиническое обслуживание	не подлежит установлению					не подлежит установлению	6 метров
8	3.5.1	Дошкольное, начальное и среднее общее образование	не подлежит установлению					не подлежит установлению	6 метров
9	3.6.1	Объекты культурно-досуговой деятельности	не подлежит установлению		60%			не подлежит установлению	6 метров
10	3.6.2	Парки культуры и отдыха	не подлежит установлению					не подлежит установлению	6 метров
11	3.7.1	Осуществление религиозных обрядов	не подлежит установлению					не подлежит установлению	6 метров
12	3.7.2	Религиозное управление и образование	не подлежит установлению					не подлежит установлению	6 метров

№ п/п	Код ВРИ	Наименование ВРИ	Пределы (минимальные и (или) максимальные) размеры земельных участков, в том числе их площадь, м <sup>2</sup>		Максимальный процент застройки в границах земельного участка	Пределы количества этажей или предельная высота зданий, строений, сооружений	Минимальные отступы от границ земельных участков в целях определения мест допустимого размещения зданий, строений, сооружений, за пределами которых запрещено строительство зданий, строений, сооружений
			min	max			
1	2	3	4	5	6	7	8
13	3.8.1	Государственное управление	не подлежат установлению		60%	не подлежат установлению	6 метров
14	3.10.1	Амбулаторное ветеринарное обслуживание	не подлежат установлению		60%	не подлежат установлению	3 метра
15	4.1	Деловое управление	не подлежат установлению		50%	не подлежат установлению	6 метров
16	4.4	Магазины	200	не подлежат установлению	60%	не подлежат установлению	3 метра
17	4.5	Банковская и страховая деятельность	не подлежат установлению	установлению	60%	не подлежат установлению	6 метров
18	4.6	Общественное питание	400	не подлежат установлению	50%	не подлежат установлению	6 метров
19	4.7	Гостиничное обслуживание	600	не подлежат установлению	45%	не подлежат установлению	6 метров
20	4.8.1	Развлекательные мероприятия	не подлежат установлению		45%	не подлежат установлению	6 метров
21	4.9	Служебные гаражи	не подлежат установлению				3 метра
22	5.1.2	Обеспечение занятий спортом в помещениях	не подлежат установлению		45%	не подлежат установлению	6 метров
23	5.1.3	Площадки для занятий спортом	не подлежат установлению				
24	8.3	Обеспечение внутреннего правоохранка	не подлежат установлению				
25	9.3	Историко-культурная деятельность	не подлежат установлению				
26	12.0	Земельные участки (территории) общего пользования	не подлежат установлению				
27	12.0.1	Улично-дорожная сеть	не подлежат установлению				

№ п/п	Код ВРИ	Наименование ВРИ	Пределы (минимальные и (или) максимальные) размеры земельных участков, в том числе их площадь, м <sup>2</sup>		5	6	7	8
			min	max				
1	2	3	4	5	6	7	8	
28	12.0.2	Благоустройство территории	не подлежат установлению					
<b>УСЛОВНО РАЗРЕШЕННЫЕ ВИДЫ ИСПОЛЬЗОВАНИЯ ЗЕМЕЛЬНЫХ УЧАСТКОВ И ОБЪЕКТОВ КАПИТАЛЬНОГО СТРОИТЕЛЬСТВА</b>								
29	2.1	Для индивидуального жилищного строительства	300	1000	50%	3 этажа*	3 метра**	
30	2.1.1	Малоэтажная многоквартирная жилая застройка	600	не подлежит установлению	45%	4 этажа	6 метров	
31	2.2	Для ведения личного подсобного хозяйства (присоединяемый земельный участок)	300	5000	40%	3 этажа*	3 метра**	
32	2.3	Блокированная жилая застройка	80	3000	50%	3этажа*	3 метра**; 0 метров – при примыкании к соседним зданиям	
33	2.7.1	Хранение автотранспорта	не подлежат установлению					
34	2.7.2	Размещение гаражей для собственников муж	не подлежат установлению					
35	4.9.1.3	Автомобильные мойки	не подлежат установлению					
36	6.4	Пищевая промышленность	400	5000	50%	1 этаж 15 метров	3 метра 3 метра	

\* для вспомогательных видов – 1 этаж.

\*\* от вспомогательных видов – 1 метр.

Не допускается размещать со стороны улицы вспомогательные строения, за исключением гаражей. Допускается блокировка хозяйственных построек на смежных земельных участках по взаимному согласию домовладельцев с учетом требований пожарной безопасности.

Ограничения использования земельных участков и объектов капитального строительства в зонах с особыми условиями использования территории устанавливаются в соответствии с законодательством Российской Федерации. Перечень зон с особыми условиями использования территории и основания установления ограничений приведены в пункте 22 настоящих Правил.

#### 4. Градостроительные регламенты территориальных зон ИТЛ/1, ИТЛ

№ п/п	Код ВРИ	Наименование ВРИ	Пределы (или) максимальные и минимальные размеры земельных участков, в том числе их площадь, м <sup>2</sup>		6	7	Минимальные отступы от границ земельных участков в целях определения мест допустимого размещения зданий, строений, сооружений, за пределами которых запрещено строительство зданий, строений, сооружений	
			4	5				
1	2	3	4	5	6	7	8	
<b>ОСНОВНЫЕ ВИДЫ РАЗРЕШЕННОГО ИСПОЛЬЗОВАНИЯ ЗЕМЕЛЬНЫХ УЧАСТКОВ И ОБЪЕКТОВ КАПИТАЛЬНОГО СТРОИТЕЛЬСТВА</b>								
1	7.2.1	Размещение автомобильных дорог	не подлежат установлению					
2	3.1.1	Предоставление коммунальных услуг	не подлежат установлению					
3	12.0	Земельные участки (территории) общего пользования	не подлежат установлению					
4	12.0.1	Улично-дорожная сеть	не подлежат установлению					
5	12.0.2	Благоустройство территории	не подлежат установлению					
<b>УСЛОВНО РАЗРЕШЕННЫЕ ВИДЫ ИСПОЛЬЗОВАНИЯ ЗЕМЕЛЬНЫХ УЧАСТКОВ И ОБЪЕКТОВ КАПИТАЛЬНОГО СТРОИТЕЛЬСТВА</b>								
6	4.9.1	Объекты дорожного сервиса	не подлежат установлению					3 метра
7	4.9.1.1	Заправка транспортных средств	не подлежат установлению					1 этаж
8	4.9.1.2	Обеспечение дорожного оттока	600	не подлежит установлению	45%	3 этажа	3 метра	
9	4.9.1.3	Автомобильные мойки	не подлежат установлению					3 метра
10	4.9.1.4	Ремонт автомобилей	не подлежат установлению					1 этаж 3 метра

Ограничения использования земельных участков и объектов капитального строительства в зонах с особыми условиями использования территории устанавливаются в соответствии с законодательством Российской Федерации.

Перечень зон с особыми условиями использования территории и основания установления ограничений приведены в пункте 22 настоящих Правил.

### 5. Градостроительный регламент территориальной зоны ТТ

№ п/п	Код ВРИ	Наименование ВРИ	Предельные (минимальные и (или) максимальные) размеры земельных участков, в том числе их площадь, м <sup>2</sup>		Максимальный процент застройки в границах земельного участка	Пределное количество этажей или предельная высота зданий, строений, сооружений	Минимальные отступы от границ земельных участков в целях определения мест допустимого размещения зданий, строений, сооружений, за пределами которых запрещено строительство зданий, строений, сооружений	
			min	max				
1	2	3	4	5	6	7	8	
<b>ОСНОВНЫЕ ВИДЫ РАЗРЕШЕННОГО ИСПОЛЬЗОВАНИЯ ЗЕМЕЛЬНЫХ УЧАСТКОВ И ОБЪЕКТОВ КАПИТАЛЬНОГО СТРОИТЕЛЬСТВА</b>								
1	7.5	Трубопроводный транспорт	не подлежат установлению					3 метра
2	12.3	Запас	не подлежат установлению					
<b>УСЛОВНО РАЗРЕШЕННЫЕ ВИДЫ ИСПОЛЬЗОВАНИЯ ЗЕМЕЛЬНЫХ УЧАСТКОВ И ОБЪЕКТОВ КАПИТАЛЬНОГО СТРОИТЕЛЬСТВА</b>								
3	Не устанавливается							

Ограничения использования земельных участков и объектов капитального строительства в зонах с особыми условиями использования территории устанавливаются в соответствии с законодательством Российской Федерации.

Перечень зон с особыми условиями использования территории и основания установления ограничений приведены в пункте 22 настоящих Правил.

## 6. Градостроительный регламент территориальной зоны СХ/1

№ п/п	Код ВРИ	Наименование ВРИ	Пределы (минимальные и (или) максимальные) размеры земельных участков, в том числе их площадь, м <sup>2</sup>		4	5	6	7	8
			min	max					
1	2	3	4	5	6	7	8	9	
<b>ОСНОВНЫЕ ВИДЫ РАЗРЕШЕННОГО ИСПОЛЬЗОВАНИЯ ЗЕМЕЛЬНЫХ УЧАСТКОВ И ОБЪЕКТОВ КАПИТАЛЬНОГО СТРОИТЕЛЬСТВА</b>									
1	1.2	Выращивание зерновых и иных сельскохозяйственных культур	не подлежат установлению						
2	1.16	Ведение личного подсобного хозяйства на полевых участках	не подлежат установлению						
3	1.19	Сенокосение	не подлежат установлению						
4	1.20	Выпас сельскохозяйственных животных	не подлежат установлению						
5	3.1.1	Предоставление коммунальных услуг	не подлежат установлению						
6	11.0	Водные объекты	не подлежат установлению						
7	11.1	Общее пользование водными объектами	не подлежат установлению						
8	12.0	Земельные участки (территории) общего пользования	не подлежат установлению						
9	12.0.1	Улично-дорожная сеть	не подлежат установлению						
10	12.0.2	Ближее окружение территории	не подлежат установлению						
11	13.1	Ведение огородничества	100	4500	0%	не подлежат установлению			
<b>УСЛОВНО РАЗРЕШЕННЫЕ ВИДЫ ИСПОЛЬЗОВАНИЯ ЗЕМЕЛЬНЫХ УЧАСТКОВ И ОБЪЕКТОВ КАПИТАЛЬНОГО СТРОИТЕЛЬСТВА</b>									
12	1.15	Хранение и переработка сельскохозяйственной продукции	не подлежат установлению		не подлежат установлению 3 метра				
13	5.3	Охота и рыбалка	не подлежат установлению						
14	5.4	Причалы для маломерных	не подлежат установлению						

№ п/п	Код ВРИ	Наименование ВРИ	Предельные (минимальные и (или) максимальные) размеры земельных участков, в том числе их площадь, м <sup>2</sup>		Максимальный процент застройки в границах земельного участка	Предельное количество этажей или предельная высота зданий, строений, сооружений	Минимальные отступы от границ земельных участков в целях определения мест допустимого размещения зданий, строений, сооружений, за пределами которых запрещено строительство зданий, строений, сооружений
			min	max			
1	2	3	4	5	6	7	8
15	6.8	сулов Связь	не подлежат установлению				3 метра

Ограничения использования земельных участков и объектов капитального строительства в зонах с особыми условиями использования территории устанавливаются в соответствии с законодательством Российской Федерации.

Перечень зон с особыми условиями использования территории и основания установления ограничений приведены в пункте 22 настоящих Правил.

### 7. Градостроительный регламент территориальной зоны СХ2/1

№ п/п	Код ВРИ	Наименование ВРИ	Предельные (минимальные и (или) максимальные) размеры земельных участков, в том числе их площадь, м <sup>2</sup>		Максимальный процент застройки в границах земельного участка	Предельное количество этажей или предельная высота зданий, строений, сооружений	Минимальные отступы от границ земельных участков в целях определения мест допустимого размещения зданий, строений, сооружений, за пределами которых запрещено строительство зданий, строений, сооружений
			min	max			
1	2	3	4	5	6	7	8
ОСНОВНЫЕ ВИДЫ РАЗРЕШЕННОГО ИСПОЛЬЗОВАНИЯ ЗЕМЕЛЬНЫХ УЧАСТКОВ И ОБЪЕКТОВ КАПИТАЛЬНОГО СТРОИТЕЛЬСТВА							

№ п/п	Код ВРИ	Наименование ВРИ	Предельные (минимальные и (или) максимальные) размеры земельных участков, в том числе их площадь, м <sup>2</sup>		Максимальный процент застройки в границах земельного участка	Предельное количество этажей или предельная высота зданий, строений, сооружений	Минимальные отступы от границ земельных участков в целях определения мест допустимого размещения зданий, строений, сооружений, за пределами которых запрещено строительство зданий, строений, сооружений
			min	max			
1	2		4	5	6	7	8
1	1.15	Хранение и переработка сельскохозяйственной продукции	не подлежат установлению				3 метра
2	1.16	Ведение личного подсобного хозяйства на полевых участках	не подлежат установлению				
3	1.18	Обеспечение сельскохозяйственного производства	не подлежат установлению				3 метра
4	3.1.1	Предоставление коммунальных услуг	не подлежат установлению				
5	4.1	Деловое управление	не подлежат установлению		50%	не подлежат установлению	3 метра
6	4.4	Магазины	не подлежат установлению	5000	50%	не подлежат установлению	3 метра
7	4.9.1.1	Заправка транспортных средств	не подлежат установлению			1 этаж	3 метра
8	6.9	Склад	не подлежат установлению		60%	не подлежат установлению	3 метра
9	6.9.1	Складские площадки	не подлежат установлению				
10	11.0	Водные объекты	не подлежат установлению				
11	11.1	Общие пользование водными объектами	не подлежат установлению				
12	12.0	Земельные участки (территории) общего пользования	не подлежат установлению				
13	12.0.1	Улично-дорожная сеть	не подлежат установлению				
14	12.0.2	Благоустройство территории	не подлежат установлению				

**УСЛОВНО РАЗРЕШЕННЫЕ ВИДЫ ИСПОЛЬЗОВАНИЯ ЗЕМЕЛЬНЫХ УЧАСТКОВ И ОБЪЕКТОВ КАПИТАЛЬНОГО СТРОИТЕЛЬСТВА**

№ п/п	Код ВРИ	Наименование ВРИ	Пределы (или) максимальные размеры земельных участков, в том числе их площадь, м <sup>2</sup>		Максимальный процент застройки в границах земельного участка	Пределное количество этажей или предельная высота зданий, строений, сооружений	Минимальные отступы от границ земельных участков в целях определения мест допустимого размещения зданий, строений, сооружений, за пределами которых запрещено строительство зданий, строений, сооружений
			min	max			
1	2	3	4	5	6	7	8
15	1.7	Животноводство	не подлежат установлению				
16	5.3	Охота и рыбалка	не подлежат установлению				3 метра
17	6.4	Пищевая промышленность	не подлежат установлению				3 метра
18	6.8	Связь	не подлежат установлению				3 метра
19	9.3	Историко-культурная деятельность	не подлежат установлению				

Ограничения использования земельных участков и объектов капитального строительства в зонах с особыми условиями использования территории устанавливаются в соответствии с законодательством Российской Федерации. Перечень зон с особыми условиями использования территории и основания установления ограничений приведены в пункте 22 настоящих Правил.

## 8. Градостроительный регламент территориальной зоны Р1/1

№ п/п	Код ВРИ	Наименование ВРИ	Пределы (минимальные и (или) максимальные) размеры земельных участков, в том числе их площадь, м <sup>2</sup>		Максимальный процент застройки в границах земельного участка	Пределы количество этажей или предельная высота зданий, строений, сооружений	Минимальные отступы от границ земельных участков в целях определения мест размещения зданий, строений, сооружений, за пределами которых запрещено строительство зданий, строений, сооружений
			min	max			
1	2	3	4	5	6	7	8
<b>ОСНОВНЫЕ ВИДЫ РАЗРЕШЕННОГО ИСПОЛЬЗОВАНИЯ ЗЕМЕЛЬНЫХ УЧАСТКОВ И ОБЪЕКТОВ КАПИТАЛЬНОГО СТРОИТЕЛЬСТВА</b>							
1	3.6.2.	Парки культуры и отдыха	не подлежат установлению				
2	5.1.3.	Припадки для занятий спортом	не подлежат установлению				
3	12.0.1	Улично-дорожная сеть	не подлежат установлению				
4	12.0.2	Благоустройство территории	не подлежат установлению				
5	3.1.1	Предоставление коммунальных услуг	не подлежат установлению				
<b>УСЛОВНО РАЗРЕШЕННЫЕ ВИДЫ ИСПОЛЬЗОВАНИЯ ЗЕМЕЛЬНЫХ УЧАСТКОВ И ОБЪЕКТОВ КАПИТАЛЬНОГО СТРОИТЕЛЬСТВА</b>							
6	3.6.1	Объекты культурно-досуговой деятельности	200	3000	45%	не подлежат установлению	3 метра
7	3.7.1	Осуществление религиозных обрядов	не подлежат установлению				3 метра
8	4.6	Общественное питание	200	1000	50%	не подлежат установлению	3 метра

Ограничения использования земельных участков и объектов капитального строительства в зонах с особыми условиями использования территории устанавливаются в соответствии с законодательством Российской Федерации. Перечень зон с особыми условиями использования территории и основания установления ограничений приведены в пункте 22 настоящих Правил.

## 9. Градостроительный регламент территориальной зоны Р2/1

№ п/п	Код ВРИ	Наименование ВРИ	Пределы (минимальные и (или) максимальные) размеры земельных участков, в том числе их площадь, м <sup>2</sup>		Максимальный процент застройки в границах земельного участка	Пределное количество этажей или предельная высота зданий, строений, сооружений	Минимальные отступы от границ земельных участков в целях определения мест допустимого размещения зданий, строений, сооружений, за пределами которых запрещено строительство зданий, строений, сооружений	
			min	max				
1	2	3	4	5	6	7	8	
<b>ОСНОВНЫЕ ВИДЫ РАЗРЕШЕННОГО ИСПОЛЬЗОВАНИЯ ЗЕМЕЛЬНЫХ УЧАСТКОВ И ОБЪЕКТОВ КАПИТАЛЬНОГО СТРОИТЕЛЬСТВА</b>								
1	5.2	Природно-познавательный туризм	не подлежат установлению					
2	9.1	Охрана природных территорий	не подлежат установлению					
3	9.3	Историко-культурная деятельность	не подлежат установлению					
4	11.0	Водные объекты	не подлежат установлению					
5	11.1	Общее пользование водными объектами	не подлежат установлению					
6	12.0.2	Благоустройство территории	не подлежат установлению					
<b>УСЛОВНО РАЗРЕШЕННЫЕ ВИДЫ ИСПОЛЬЗОВАНИЯ ЗЕМЕЛЬНЫХ УЧАСТКОВ И ОБЪЕКТОВ КАПИТАЛЬНОГО СТРОИТЕЛЬСТВА</b>								
7	3.1.1	Предоставление коммунальных услуг	не подлежат установлению					
8	5.3	Охота и рыбалка	не подлежат установлению					3 метра
9	5.4	Причалы для маломерных судов	не подлежат установлению					2 этажа

Ограничения использования земельных участков и объектов капитального строительства в зонах с особыми условиями использования территории устанавливаются в соответствии с законодательством Российской Федерации.

Перечень зон с особыми условиями использования территории и основания установления ограничений приведены в пункте 22 настоящих Правил.

## 10. Градостроительный регламент территориальной зоны СНП/1

№ п/п	Код ВРИ	Наименование ВРИ	Пределы (минимальные и (или) максимальные) размеры земельных участков, в том числе их площадь, м <sup>2</sup>		Максимальный процент застройки в границах земельного участка	Пределное количество этажей или предельная высота зданий, строений, сооружений	Минимальные отступы от границ земельных участков в целях определения мест допустимого размещения зданий, строений, сооружений, за пределами которых запрещено строительство зданий, строений, сооружений
			min	max			
1	2	3	4	5	6	7	8
<b>ОСНОВНЫЕ ВИДЫ РАЗРЕШЕННОГО ИСПОЛЬЗОВАНИЯ ЗЕМЕЛЬНЫХ УЧАСТКОВ И ОБЪЕКТОВ КАПИТАЛЬНОГО СТРОИТЕЛЬСТВА</b>							
1	12.1	Ритуальная деятельность	не подлежат установлению	400000	не подлежат установлению		3 метра
2	9.3	Историко-культурная деятельность	не подлежат установлению		не подлежат установлению		
3	12.0	Земельные участки (территории) общего пользования	не подлежат установлению		не подлежат установлению		
4	12.0.1	Улично-дорожная сеть	не подлежат установлению		не подлежат установлению		
5	12.0.2	Благоустройство территории	не подлежат установлению		не подлежат установлению		
6	3.1.1	Предоставление коммунальных услуг	не подлежат установлению		не подлежат установлению		
7	8.3	Обеспечение внутреннего правопорядка	не подлежат установлению		не подлежат установлению		3 метра
<b>УСЛОВНО РАЗРЕШЕННЫЕ ВИДЫ ИСПОЛЬЗОВАНИЯ ЗЕМЕЛЬНЫХ УЧАСТКОВ И ОБЪЕКТОВ КАПИТАЛЬНОГО СТРОИТЕЛЬСТВА</b>							
8	3.7.1	Оуществление религиозных обрядов	не подлежат установлению		не подлежат установлению		3 метра

Ограничения использования земельных участков и объектов капитального строительства в зонах с особыми условиями использования территории устанавливаются в соответствии с законодательством Российской Федерации. Перечень зон с особыми условиями использования территории и основания установления ограничений приведены в пункте 22 настоящих Правил.

**22. Перечень зон с особыми условиями использования территории и основания установления ограничений использования земельных участков и объектов капитального строительства на территории Писаревского сельского поселения Кантемировского муниципального района Воронежской области**

№ п/п	Вид зоны	Основания установления ограничений использования земельных участков и объектов капитального строительства
1	2	3
1	Охранная зона объектов электроэнергетики (объектов электросетевого хозяйства и объектов по производству электрической энергии)	Постановление Правительства Российской Федерации от 24.02.2009 № 160 «О порядке установления охранных зон объектов электросетевого хозяйства и особых условий использования земельных участков, расположенных в границах таких зон»  Постановление Правительства Российской Федерации от 18.11.2013 № 1033 «О порядке установления охранных зон объектов по производству электрической энергии и особых условий использования земельных участков, расположенных в границах таких зон»  Земельный кодекс Российской Федерации
2	Охранная зона особо охраняемой природной территории (государственного природного заповедника, национального парка, природного парка, памятника природы)	Федеральный закон от 14.03.1995 № 33-ФЗ «Об особо охраняемых природных территориях»  Указ Губернатора Воронежской области от 30.08.2022 № 146-у «Об установлении охранных зон отдельных особо охраняемых природных территорий областного значения»  Федеральный закон от 31.03.1999 № 69-ФЗ «О газоснабжении в Российской Федерации»
3	Охранная зона трубопроводов (газопроводов, нефтепроводов и нефтепродуктопроводов, аммиакопроводов)	Постановление Правительства Российской Федерации от 20.11.2000 № 878 «Об утверждении Правил охраны газораспределительных сетей»  Постановление Правительства Российской Федерации от 08.09.2017 № 1083 «Об утверждении Правил охраны магистральных газопроводов и о внесении изменений в Положение о представлении в федеральный орган исполнительной власти (его территориальные органы), уполномоченный Правительством Российской Федерации на осуществление государственного кадастрового учета, государственной регистрации прав, ведение Единого государственного реестра недвижимости и предоставление сведений, содержащихся в Едином государственном реестре недвижимости, федеральными органами исполнительной власти, органами государственной власти субъектов Российской Федерации и органами местного самоуправления дополнительных сведений, воспроизводимых на публичных кадастровых картах»
		«Правила охраны магистральных трубопроводов», утвержденные Минтопэнерго России

		29.04.1992, постановлением Госгортехнадзора России от 22.04.1992 № 9
		Постановление Госгортехнадзора России от 23.11.1994 № 61 «О распространении «Правил охраны магистральных трубопроводов» на магистральные аммиакопроводы»
4	Водоохранная зона	Водный кодекс Российской Федерации
5	Прибрежная защитная полоса	Водный кодекс Российской Федерации
6	Зоны затопления и подтопления	Водный кодекс Российской Федерации
7	Зоны санитарной охраны источников питьевого и хозяйственно-бытового водоснабжения, а также устанавливаемые в случаях, предусмотренных Водным кодексом Российской Федерации, в отношении подземных водных объектов зоны специальной охраны	Водный кодекс Российской Федерации СанПиН 2.1.4.1110-02 «Зоны санитарной охраны источников водоснабжения и водопроводов питьевого назначения»
8	Санитарно-защитная зона	Постановление Правительства Российской Федерации от 03.03.2018 № 222 «Об утверждении Правил установления санитарно-защитных зон и использования земельных участков, расположенных в границах санитарно-защитных зон»
9	Зона минимальных расстояний до магистральных или промышленных трубопроводов (газопроводов, нефтепроводов и нефтепродуктопроводов, аммиакопроводов)	Положение о данном виде зоны с особыми условиями использования территории, определяемое Правительством Российской Федерации

Приложение № 1  
к правилам землепользования и застройки  
Писаревского сельского поселения  
Кантемировского муниципального района  
Воронежской области

СВЕДЕНИЯ О ГРАНИЦАХ ТЕРРИТОРИАЛЬНЫХ ЗОН,  
СОДЕРЖАЩИЕ ГРАФИЧЕСКОЕ ОПИСАНИЕ МЕСТОПОЛОЖЕНИЯ  
ГРАНИЦ ТЕРРИТОРИАЛЬНЫХ ЗОН, ПЕРЕЧЕНЬ КООРДИНАТ  
ХАРАКТЕРНЫХ ТОЧЕК ГРАНИЦ ТЕРРИТОРИАЛЬНЫХ ЗОН  
СЕЛА ПИСАРЕВКА

## ОПИСАНИЕ МЕСТОПОЛОЖЕНИЯ ГРАНИЦ

Зона застройки индивидуальными жилыми домами села Писаревка – Ж1/1

(наименование объекта, местоположение границ которого описано)  
(далее - объект)

## Раздел 1

Сведения об объекте		
№ п/п	Характеристики объекта	Описание характеристик
1	2	3
1	Местоположение объекта	Воронежская область, Кантемировский муниципальный район, Писаревское сельское поселение, село Писаревка
2	Площадь объекта $\pm$ величина погрешности определения площади ( $P \pm \Delta P$ )	-
3	Иные характеристики объекта	-

## Раздел 2

Сведения о местоположении границ объекта					
1. Система координат: МСК - 36, зона 1					
2. Сведения о характерных точках границ объекта					
Обозначение характерных точек границ	Координаты, м		Метод определения координат характерной точки	Средняя квадратическая погрешность положения характерной точки (Мт), м	Описание обозначения точки на местности (при наличии)
	X	Y			
1	2	3	4	5	6
1	316131.73	1369968.63	Картометрический	1.00	-
2	316162.09	1370021.41	Картометрический	1.00	-
3	316171.02	1370040.80	Картометрический	1.00	-
4	316121.75	1370063.50	Картометрический	1.00	-
5	316112.80	1370055.43	Картометрический	1.00	-
6	316106.48	1370041.92	Картометрический	1.00	-
7	316075.36	1370057.13	Картометрический	1.00	-
8	316064.45	1370027.23	Картометрический	1.00	-
9	316022.17	1370039.08	Картометрический	1.00	-
10	315999.62	1370030.93	Картометрический	1.00	-
11	315969.99	1370042.41	Картометрический	1.00	-
12	315941.21	1370053.06	Картометрический	1.00	-
13	315935.78	1370036.44	Картометрический	1.00	-
14	315913.01	1369962.52	Картометрический	1.00	-
15	315963.72	1369943.44	Картометрический	1.00	-
16	315969.17	1369919.20	Картометрический	1.00	-
17	315979.43	1369932.84	Картометрический	1.00	-
18	316012.40	1369949.38	Картометрический	1.00	-
19	316049.49	1369959.80	Картометрический	1.00	-
20	316054.95	1369953.69	Картометрический	1.00	-
21	316097.58	1369969.70	Картометрический	1.00	-
1	316131.73	1369968.63	Картометрический	1.00	-
22	316219.44	1370005.66	Картометрический	1.00	-
23	316226.94	1370038.69	Картометрический	1.00	-
24	316216.36	1370078.92	Картометрический	1.00	-
25	316248.36	1370077.52	Картометрический	1.00	-
26	316261.88	1370167.09	Картометрический	1.00	-
27	316300.70	1370159.55	Картометрический	1.00	-
28	316302.57	1370168.84	Картометрический	1.00	-
29	316342.31	1370164.67	Картометрический	1.00	-
30	316367.33	1370294.15	Картометрический	1.00	-
31	316338.37	1370301.55	Картометрический	1.00	-
32	316404.35	1370508.70	Картометрический	1.00	-
33	316446.85	1370505.03	Картометрический	1.00	-

1	2	3	4	5	6
34	316424.64	1370541.07	Картометрический	1.00	-
35	316432.26	1370586.68	Картометрический	1.00	-
36	316437.65	1370649.30	Картометрический	1.00	-
37	316433.57	1370778.74	Картометрический	1.00	-
38	316432.31	1370818.91	Картометрический	1.00	-
39	316454.36	1370912.56	Картометрический	1.00	-
40	316460.92	1370934.91	Картометрический	1.00	-
41	316340.19	1370979.55	Картометрический	1.00	-
42	316369.27	1371059.26	Картометрический	1.00	-
43	316431.02	1371034.83	Картометрический	1.00	-
44	316440.72	1371060.15	Картометрический	1.00	-
45	316498.90	1371035.53	Картометрический	1.00	-
46	316502.70	1371053.15	Картометрический	1.00	-
47	316509.96	1371125.05	Картометрический	1.00	-
48	316504.46	1371194.65	Картометрический	1.00	-
49	316517.62	1371218.98	Картометрический	1.00	-
50	316520.19	1371266.39	Картометрический	1.00	-
51	316505.09	1371281.55	Картометрический	1.00	-
52	316571.62	1371351.31	Картометрический	1.00	-
53	316555.46	1371372.05	Картометрический	1.00	-
54	316612.83	1371433.46	Картометрический	1.00	-
55	316632.22	1371417.84	Картометрический	1.00	-
56	316657.54	1371446.39	Картометрический	1.00	-
57	316635.45	1371464.43	Картометрический	1.00	-
58	316762.85	1371609.07	Картометрический	1.00	-
59	316784.40	1371592.10	Картометрический	1.00	-
60	316794.90	1371603.68	Картометрический	1.00	-
61	316768.24	1371652.16	Картометрический	1.00	-
62	316797.60	1371706.84	Картометрический	1.00	-
63	316853.08	1371697.95	Картометрический	1.00	-
64	316856.85	1371720.31	Картометрический	1.00	-
65	316899.41	1371716.54	Картометрический	1.00	-
66	316928.23	1371711.84	Картометрический	1.00	-
67	317047.00	1371721.39	Картометрический	1.00	-
68	317063.31	1371732.93	Картометрический	1.00	-
69	317047.98	1371774.76	Картометрический	1.00	-
70	317050.18	1371801.84	Картометрический	1.00	-
71	317102.40	1371785.56	Картометрический	1.00	-
72	317108.40	1371800.73	Картометрический	1.00	-
73	317118.39	1371825.93	Картометрический	1.00	-
74	317122.79	1371880.94	Картометрический	1.00	-
75	317119.37	1371925.08	Картометрический	1.00	-
76	317111.67	1371966.76	Картометрический	1.00	-
77	317114.68	1371992.12	Картометрический	1.00	-
78	317118.41	1372010.70	Картометрический	1.00	-
79	317147.65	1372080.47	Картометрический	1.00	-
80	317203.25	1372155.66	Картометрический	1.00	-
81	317244.56	1372237.07	Картометрический	1.00	-

1	2	3	4	5	6
82	317271.84	1372293.92	Картометрический	1.00	-
83	317264.58	1372295.77	Картометрический	1.00	-
84	317238.58	1372311.28	Картометрический	1.00	-
85	317233.75	1372314.98	Аналитический	0.10	-
86	317228.73	1372318.86	Аналитический	0.10	-
87	317225.01	1372323.23	Аналитический	0.10	-
88	317222.59	1372328.67	Аналитический	0.10	-
89	317184.70	1372342.95	Картометрический	1.00	-
90	317175.21	1372347.47	Картометрический	1.00	-
91	317167.74	1372334.14	Картометрический	1.00	-
92	317175.83	1372330.29	Картометрический	1.00	-
93	317155.16	1372294.13	Картометрический	1.00	-
94	317142.48	1372271.05	Картометрический	1.00	-
95	317123.45	1372231.74	Картометрический	1.00	-
96	317114.35	1372212.02	Картометрический	1.00	-
97	317103.57	1372214.65	Картометрический	1.00	-
98	317078.09	1372221.09	Картометрический	1.00	-
99	317033.08	1372240.56	Картометрический	1.00	-
100	317011.72	1372204.85	Картометрический	1.00	-
101	316950.46	1372240.13	Картометрический	1.00	-
102	316963.37	1372262.28	Картометрический	1.00	-
103	316962.36	1372262.66	Картометрический	1.00	-
104	316958.62	1372264.27	Картометрический	1.00	-
105	316954.88	1372275.39	Картометрический	1.00	-
106	316951.90	1372276.38	Картометрический	1.00	-
107	316951.24	1372276.63	Картометрический	1.00	-
108	316950.92	1372276.72	Картометрический	1.00	-
109	316936.80	1372280.83	Картометрический	1.00	-
110	316843.30	1372308.17	Картометрический	1.00	-
111	316833.42	1372310.90	Картометрический	1.00	-
112	316760.46	1372330.93	Картометрический	1.00	-
113	316719.26	1372342.02	Картометрический	1.00	-
114	316707.46	1372340.77	Картометрический	1.00	-
115	316701.02	1372337.31	Картометрический	1.00	-
116	316692.06	1372340.21	Картометрический	1.00	-
117	316690.58	1372348.52	Картометрический	1.00	-
118	316688.34	1372349.48	Картометрический	1.00	-
119	316652.91	1372358.71	Картометрический	1.00	-
120	316629.38	1372365.17	Картометрический	1.00	-
121	316613.47	1372306.57	Картометрический	1.00	-
122	316559.80	1372317.24	Картометрический	1.00	-
123	316527.72	1372302.35	Картометрический	1.00	-
124	316492.43	1372183.04	Картометрический	1.00	-
125	316461.46	1372077.45	Картометрический	1.00	-
126	316438.03	1372083.38	Картометрический	1.00	-
127	316415.94	1372010.66	Картометрический	1.00	-
128	316377.70	1372021.97	Картометрический	1.00	-
129	316298.90	1372044.88	Картометрический	1.00	-

1	2	3	4	5	6
130	316225.25	1372066.01	Картометрический	1.00	-
131	316216.76	1372069.10	Картометрический	1.00	-
132	316214.47	1372074.76	Картометрический	1.00	-
133	316215.42	1372081.22	Картометрический	1.00	-
134	316216.63	1372087.55	Картометрический	1.00	-
135	316224.57	1372111.53	Картометрический	1.00	-
136	316126.13	1372154.48	Картометрический	1.00	-
137	316132.80	1372186.74	Картометрический	1.00	-
138	316236.70	1372143.31	Картометрический	1.00	-
139	316251.06	1372181.32	Картометрический	1.00	-
140	316266.46	1372221.95	Картометрический	1.00	-
141	316283.29	1372266.00	Картометрический	1.00	-
142	316160.34	1372306.12	Картометрический	1.00	-
143	316152.53	1372283.23	Картометрический	1.00	-
144	316093.54	1372302.35	Картометрический	1.00	-
145	316045.33	1372319.05	Картометрический	1.00	-
146	315992.54	1372176.57	Картометрический	1.00	-
147	315870.39	1372232.06	Картометрический	1.00	-
148	315740.43	1371931.07	Картометрический	1.00	-
149	315873.49	1371881.64	Картометрический	1.00	-
150	315924.93	1371856.06	Картометрический	1.00	-
151	315976.11	1371836.12	Картометрический	1.00	-
152	316003.04	1371897.53	Картометрический	1.00	-
153	316016.85	1371890.12	Картометрический	1.00	-
154	316121.08	1371843.37	Картометрический	1.00	-
155	316133.94	1371838.28	Картометрический	1.00	-
156	316084.38	1371712.77	Картометрический	1.00	-
157	316109.04	1371701.37	Картометрический	1.00	-
158	316094.82	1371672.56	Картометрический	1.00	-
159	316147.41	1371646.51	Картометрический	1.00	-
160	316198.57	1371631.24	Картометрический	1.00	-
161	316155.92	1371528.45	Картометрический	1.00	-
162	316012.90	1371585.77	Картометрический	1.00	-
163	316024.46	1371608.19	Картометрический	1.00	-
164	315924.82	1371652.20	Картометрический	1.00	-
165	315917.02	1371631.61	Аналитический	0.30	-
166	315881.10	1371567.05	Аналитический	0.30	-
167	315841.02	1371506.81	Аналитический	0.30	-
168	315793.67	1371419.59	Аналитический	0.30	-
169	315683.57	1371143.00	Аналитический	0.30	-
170	315804.73	1371100.70	Картометрический	1.00	-
171	315834.53	1371155.21	Картометрический	1.00	-
172	315860.83	1371237.38	Картометрический	1.00	-
173	315913.35	1371214.75	Картометрический	1.00	-
174	315919.28	1371231.99	Картометрический	1.00	-
175	316185.52	1371118.33	Картометрический	1.00	-
176	316105.12	1370960.23	Картометрический	1.00	-
177	316049.43	1370988.17	Картометрический	1.00	-

1	2	3	4	5	6
178	316021.90	1370917.00	Картометрический	1.00	-
179	315907.43	1370960.77	Картометрический	1.00	-
180	315823.26	1370714.99	Картометрический	1.00	-
181	315983.51	1370648.33	Картометрический	1.00	-
182	315939.79	1370550.79	Картометрический	1.00	-
183	315921.16	1370509.08	Картометрический	1.00	-
184	316103.37	1370453.73	Картометрический	1.00	-
185	316129.63	1370529.01	Картометрический	1.00	-
186	316140.94	1370563.49	Картометрический	1.00	-
187	316152.26	1370559.99	Картометрический	1.00	-
188	316166.26	1370613.85	Картометрический	1.00	-
189	316102.70	1370638.63	Картометрический	1.00	-
190	316117.24	1370684.96	Картометрический	1.00	-
191	316163.03	1370679.30	Картометрический	1.00	-
192	316174.61	1370733.17	Картометрический	1.00	-
193	316165.99	1370754.72	Картометрический	1.00	-
194	316180.81	1370828.25	Картометрический	1.00	-
195	316211.92	1370909.59	Картометрический	1.00	-
196	316300.39	1370867.84	Картометрический	1.00	-
197	316212.86	1370600.54	Картометрический	1.00	-
198	316352.38	1370556.48	Картометрический	1.00	-
199	316281.00	1370357.88	Картометрический	1.00	-
200	316254.02	1370274.62	Картометрический	1.00	-
201	316117.45	1370312.76	Картометрический	1.00	-
202	316097.29	1370270.11	Аналитический	0.10	-
203	316121.45	1370245.10	Аналитический	0.10	-
204	316135.38	1370214.68	Аналитический	0.10	-
205	316140.50	1370173.18	Аналитический	0.10	-
206	316138.44	1370157.91	Картометрический	1.00	-
207	316149.27	1370143.20	Картометрический	1.00	-
208	316199.84	1370073.49	Картометрический	1.00	-
209	316197.35	1370035.53	Картометрический	1.00	-
210	316207.49	1370018.85	Картометрический	1.00	-
211	316205.70	1370014.87	Картометрический	1.00	-
212	316209.48	1370013.09	Картометрический	1.00	-
213	316208.26	1370010.43	Картометрический	1.00	-
22	316219.44	1370005.66	Картометрический	1.00	-
214	316927.00	1372113.61	Аналитический	0.10	-
215	316946.77	1372150.35	Аналитический	0.10	-
216	316907.76	1372171.99	Картометрический	1.00	-
217	316882.98	1372133.21	Картометрический	1.00	-
214	316927.00	1372113.61	Аналитический	0.10	-
218	316996.57	1372352.85	Картометрический	1.00	-
219	317008.22	1372386.12	Картометрический	1.00	-
220	317019.20	1372408.81	Картометрический	1.00	-
221	317082.83	1372540.72	Картометрический	1.00	-

1	2	3	4	5	6
222	316973.48	1372591.63	Картометрический	1.00	-
223	316888.64	1372373.46	Картометрический	1.00	-
224	316915.57	1372364.17	Картометрический	1.00	-
225	316909.24	1372346.93	Картометрический	1.00	-
226	316924.21	1372341.09	Картометрический	1.00	-
227	316927.49	1372340.64	Картометрический	1.00	-
228	316939.38	1372372.11	Картометрический	1.00	-
229	316983.96	1372357.60	Картометрический	1.00	-
218	316996.57	1372352.85	Картометрический	1.00	-
230	316704.93	1372361.22	Картометрический	1.00	-
231	316717.06	1372410.09	Картометрический	1.00	-
232	316723.39	1372441.91	Картометрический	1.00	-
233	316703.51	1372446.03	Картометрический	1.00	-
234	316624.20	1372490.99	Картометрический	1.00	-
235	316573.33	1372499.19	Картометрический	1.00	-
236	316485.16	1372518.23	Картометрический	1.00	-
237	316480.31	1372433.52	Картометрический	1.00	-
238	316479.24	1372428.14	Картометрический	1.00	-
239	316487.52	1372426.81	Картометрический	1.00	-
240	316491.40	1372421.19	Картометрический	1.00	-
241	316680.86	1372369.25	Картометрический	1.00	-
230	316704.93	1372361.22	Картометрический	1.00	-
242	316474.12	1372343.56	Картометрический	1.00	-
243	316492.10	1372398.52	Картометрический	1.00	-
244	316487.62	1372399.56	Картометрический	1.00	-
245	316479.71	1372404.34	Картометрический	1.00	-
246	316424.21	1372418.23	Картометрический	1.00	-
247	316408.94	1372361.88	Картометрический	1.00	-
242	316474.12	1372343.56	Картометрический	1.00	-
248	317625.52	1372555.13	Картометрический	1.00	-
249	317644.39	1372565.71	Картометрический	1.00	-
250	317647.93	1372580.91	Картометрический	1.00	-
251	317641.66	1372594.91	Картометрический	1.00	-
252	317590.19	1372613.86	Картометрический	1.00	-
253	317662.92	1372826.18	Картометрический	1.00	-
254	317668.51	1372824.86	Картометрический	1.00	-
255	317676.59	1372852.11	Картометрический	1.00	-
256	317672.36	1372852.86	Картометрический	1.00	-
257	317683.04	1372879.71	Картометрический	1.00	-
258	317604.27	1372903.79	Картометрический	1.00	-
259	317623.94	1372955.51	Картометрический	1.00	-
260	317497.62	1373000.22	Картометрический	1.00	-
261	317471.34	1372913.01	Картометрический	1.00	-
262	317433.92	1372922.91	Картометрический	1.00	-
263	317456.94	1372986.01	Картометрический	1.00	-

1	2	3	4	5	6
264	317368.87	1373008.03	Картометрический	1.00	-
265	317375.07	1373039.54	Картометрический	1.00	-
266	317332.78	1373044.93	Картометрический	1.00	-
267	317324.43	1373014.76	Картометрический	1.00	-
268	317298.84	1373016.91	Картометрический	1.00	-
269	317275.14	1372991.33	Картометрический	1.00	-
270	317224.23	1372987.83	Картометрический	1.00	-
271	317219.92	1373007.22	Картометрический	1.00	-
272	317204.30	1373016.65	Картометрический	1.00	-
273	317173.87	1373013.41	Картометрический	1.00	-
274	317168.48	1373003.18	Картометрический	1.00	-
275	317175.21	1372981.09	Картометрический	1.00	-
276	317127.00	1372986.75	Картометрический	1.00	-
277	317058.05	1372966.28	Картометрический	1.00	-
278	317055.63	1372949.31	Картометрический	1.00	-
279	317028.15	1372941.50	Картометрический	1.00	-
280	316972.13	1372907.02	Картометрический	1.00	-
281	316940.62	1372867.16	Картометрический	1.00	-
282	316879.75	1372820.57	Картометрический	1.00	-
283	316862.51	1372768.58	Картометрический	1.00	-
284	316853.89	1372755.12	Картометрический	1.00	-
285	316924.59	1372691.82	Картометрический	1.00	-
286	317006.61	1372782.18	Картометрический	1.00	-
287	317024.38	1372814.91	Картометрический	1.00	-
288	317076.90	1372793.90	Картометрический	1.00	-
289	317177.37	1372765.89	Картометрический	1.00	-
290	317142.09	1372674.31	Картометрический	1.00	-
291	317201.34	1372644.42	Картометрический	1.00	-
292	317160.94	1372553.38	Картометрический	1.00	-
293	317129.96	1372490.35	Картометрический	1.00	-
294	317189.76	1372451.30	Картометрический	1.00	-
295	317179.25	1372429.48	Картометрический	1.00	-
296	317155.55	1372438.91	Картометрический	1.00	-
297	317139.12	1372393.66	Картометрический	1.00	-
298	317185.53	1372365.86	Картометрический	1.00	-
299	317243.21	1372470.84	Картометрический	1.00	-
300	317257.92	1372460.27	Картометрический	1.00	-
301	317307.56	1372430.12	Картометрический	1.00	-
302	317308.48	1372431.74	Картометрический	1.00	-
303	317310.13	1372430.80	Картометрический	1.00	-
304	317309.19	1372429.17	Картометрический	1.00	-
305	317330.79	1372416.74	Картометрический	1.00	-
306	317359.79	1372454.58	Картометрический	1.00	-
307	317406.79	1372545.06	Картометрический	1.00	-
308	317443.07	1372575.58	Картометрический	1.00	-
309	317473.68	1372580.79	Картометрический	1.00	-
310	317501.31	1372567.41	Картометрический	1.00	-
311	317511.04	1372584.99	Картометрический	1.00	-

1	2	3	4	5	6
248	317625.52	1372555.13	Картометрический	1.00	-
312	317395.40	1372820.70	Картометрический	1.00	-
313	317426.37	1372903.52	Картометрический	1.00	-
314	317387.05	1372896.92	Картометрический	1.00	-
315	317362.41	1372835.92	Картометрический	1.00	-
312	317395.40	1372820.70	Картометрический	1.00	-
316	317674.30	1373042.23	Картометрический	1.00	-
317	317705.55	1373061.89	Картометрический	1.00	-
318	317711.47	1373111.99	Картометрический	1.00	-
319	317703.58	1373147.11	Картометрический	1.00	-
320	317586.37	1373151.06	Картометрический	1.00	-
321	317627.10	1373180.24	Аналитический	0.10	-
322	317629.81	1373225.45	Аналитический	0.10	-
323	317639.05	1373225.49	Аналитический	0.10	-
324	317667.96	1373225.55	Аналитический	0.10	-
325	317699.68	1373253.39	Аналитический	0.10	-
326	317700.08	1373287.61	Аналитический	0.10	-
327	317721.90	1373320.70	Аналитический	0.10	-
328	317728.29	1373371.39	Аналитический	0.10	-
329	317703.28	1373372.97	Аналитический	0.10	-
330	317691.50	1373373.72	Картометрический	1.00	-
331	317699.35	1373426.31	Картометрический	1.00	-
332	317716.05	1373447.86	Картометрический	1.00	-
333	317731.13	1373588.46	Картометрический	1.00	-
334	317736.25	1373627.51	Картометрический	1.00	-
335	317764.26	1373683.80	Картометрический	1.00	-
336	317778.54	1373750.87	Картометрический	1.00	-
337	317788.78	1373750.47	Картометрический	1.00	-
338	317833.96	1373813.95	Картометрический	1.00	-
339	317708.24	1373822.24	Картометрический	1.00	-
340	317695.58	1373842.45	Картометрический	1.00	-
341	317710.13	1373896.31	Картометрический	1.00	-
342	317695.58	1373903.32	Картометрический	1.00	-
343	317607.24	1373917.59	Картометрический	1.00	-
344	317605.62	1373937.52	Картометрический	1.00	-
345	317481.45	1373984.66	Картометрический	1.00	-
346	317455.06	1373935.10	Картометрический	1.00	-
347	317497.08	1373914.09	Картометрический	1.00	-
348	317467.99	1373762.72	Картометрический	1.00	-
349	317581.38	1373739.69	Картометрический	1.00	-
350	317688.31	1373716.66	Картометрический	1.00	-
351	317681.31	1373671.14	Картометрический	1.00	-
352	317598.89	1373681.78	Картометрический	1.00	-
353	317592.83	1373623.88	Картометрический	1.00	-
354	317672.28	1373611.08	Картометрический	1.00	-
355	317655.18	1373511.43	Картометрический	1.00	-

1	2	3	4	5	6
356	317565.89	1373524.89	Картометрический	1.00	-
357	317554.45	1373471.70	Картометрический	1.00	-
358	317509.33	1373477.76	Картометрический	1.00	-
359	317505.29	1373454.19	Картометрический	1.00	-
360	317411.70	1373471.02	Картометрический	1.00	-
361	317426.51	1373547.25	Картометрический	1.00	-
362	317439.71	1373614.58	Картометрический	1.00	-
363	317477.41	1373608.39	Картометрический	1.00	-
364	317484.15	1373647.71	Картометрический	1.00	-
365	317447.25	1373654.71	Картометрический	1.00	-
366	317463.14	1373737.47	Картометрический	1.00	-
367	317293.45	1373763.80	Картометрический	1.00	-
368	317296.69	1373785.35	Картометрический	1.00	-
369	317164.71	1373802.85	Картометрический	1.00	-
370	317172.79	1373866.42	Картометрический	1.00	-
371	317095.49	1373879.61	Картометрический	1.00	-
372	317102.22	1373919.48	Картометрический	1.00	-
373	317041.35	1373928.63	Картометрический	1.00	-
374	317008.49	1373771.34	Картометрический	1.00	-
375	316983.17	1373775.65	Картометрический	1.00	-
376	316943.23	1373664.65	Картометрический	1.00	-
377	316804.06	1373667.64	Картометрический	1.00	-
378	316795.17	1373667.91	Картометрический	1.00	-
379	316789.79	1373632.36	Картометрический	1.00	-
380	316797.06	1373628.32	Картометрический	1.00	-
381	316794.64	1373571.49	Картометрический	1.00	-
382	316900.76	1373561.79	Картометрический	1.00	-
383	316911.53	1373631.01	Картометрический	1.00	-
384	317040.81	1373605.96	Картометрический	1.00	-
385	317129.43	1373591.69	Картометрический	1.00	-
386	317144.51	1373646.63	Картометрический	1.00	-
387	317211.04	1373633.98	Картометрический	1.00	-
388	317219.66	1373695.12	Картометрический	1.00	-
389	317294.53	1373687.04	Картометрический	1.00	-
390	317256.82	1373590.07	Картометрический	1.00	-
391	317245.51	1373516.27	Картометрический	1.00	-
392	317290.49	1373492.57	Картометрический	1.00	-
393	317270.29	1373363.29	Картометрический	1.00	-
394	317204.98	1373344.43	Картометрический	1.00	-
395	317109.36	1373341.07	Картометрический	1.00	-
396	317002.97	1373277.21	Картометрический	1.00	-
397	317003.39	1373258.54	Картометрический	1.00	-
398	316755.72	1373242.37	Картометрический	1.00	-
399	316763.98	1373160.76	Картометрический	1.00	-
400	316763.39	1373154.82	Картометрический	1.00	-
401	316810.80	1373156.97	Картометрический	1.00	-
402	316857.12	1373039.00	Картометрический	1.00	-
403	316909.91	1373001.56	Картометрический	1.00	-

1	2	3	4	5	6
404	316970.25	1373011.53	Картометрический	1.00	-
405	316968.05	1373042.57	Картометрический	1.00	-
406	316949.70	1373091.07	Картометрический	1.00	-
407	316942.48	1373143.35	Картометрический	1.00	-
408	316942.23	1373161.55	Картометрический	1.00	-
409	317014.42	1373163.98	Картометрический	1.00	-
410	317018.14	1373012.49	Картометрический	1.00	-
411	317062.09	1373015.84	Картометрический	1.00	-
412	317064.25	1373033.08	Картометрический	1.00	-
413	317167.40	1373028.50	Картометрический	1.00	-
414	317170.10	1373058.66	Картометрический	1.00	-
415	317201.88	1373058.66	Картометрический	1.00	-
416	317201.88	1373051.12	Картометрический	1.00	-
417	317236.89	1373053.55	Картометрический	1.00	-
418	317247.13	1373045.47	Картометрический	1.00	-
419	317275.41	1373051.66	Картометрический	1.00	-
420	317308.00	1373052.20	Картометрический	1.00	-
421	317310.15	1373072.67	Картометрический	1.00	-
422	317361.06	1373071.32	Картометрический	1.00	-
423	317362.14	1373079.67	Картометрический	1.00	-
424	317529.40	1373067.82	Картометрический	1.00	-
425	317527.51	1373053.01	Картометрический	1.00	-
426	317564.95	1373046.81	Картометрический	1.00	-
427	317568.99	1373067.01	Картометрический	1.00	-
428	317598.89	1373058.66	Картометрический	1.00	-
429	317596.19	1373045.73	Картометрический	1.00	-
316	317674.30	1373042.23	Картометрический	1.00	-
430	316730.80	1372591.36	Картометрический	1.00	-
431	316739.69	1372743.80	Картометрический	1.00	-
432	316609.06	1372755.92	Картометрический	1.00	-
433	316625.49	1372866.89	Картометрический	1.00	-
434	316695.52	1372854.23	Картометрический	1.00	-
435	316744.81	1373029.57	Картометрический	1.00	-
436	316662.12	1373053.01	Картометрический	1.00	-
437	316693.65	1373159.04	Картометрический	1.00	-
438	316602.24	1373162.84	Картометрический	1.00	-
439	316598.89	1373162.98	Картометрический	1.00	-
440	316557.88	1373042.77	Картометрический	1.00	-
441	316541.72	1372977.86	Картометрический	1.00	-
442	316499.98	1372785.82	Картометрический	1.00	-
443	316491.22	1372628.66	Картометрический	1.00	-
444	316489.47	1372593.24	Картометрический	1.00	-
430	316730.80	1372591.36	Картометрический	1.00	-

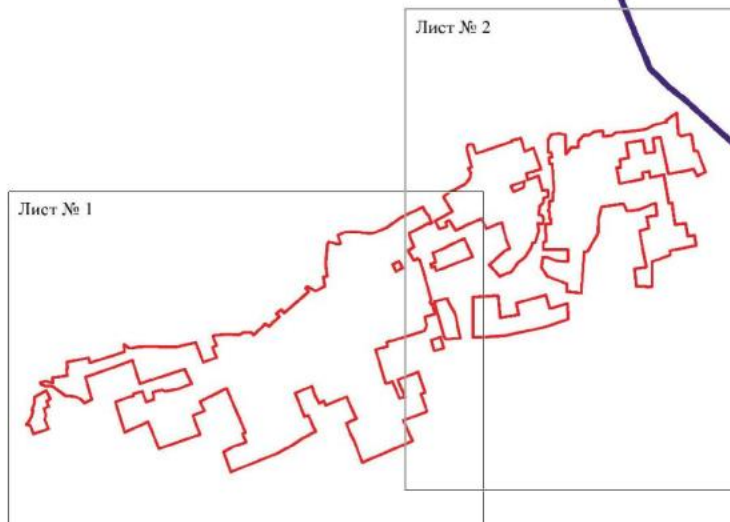
3. Сведения о характерных точках части (частей) границы объекта					
Обозначение характерных точек части границы	Координаты, м		Метод определения координат характерной точки	Средняя квадратическая погрешность положения характерной точки (M <sub>t</sub> ), м	Описание обозначения точки на местности (при наличии)
	X	Y			
1	2	3	4	5	6
Часть №					
-	-	-	-	-	-



## Раздел 4

## План границ объекта

Схема расположения листов плана границ объекта



Масштаб 1:25000

Используемые условные знаки и обозначения:

	границы территориальной зоны
	границы муниципального образования
	область и номер листа плана границ объекта

Руководитель БУВО «Нормативно-проектный центр»

Подпись Ю.В. Шалыгина Ю.В. Шалыгина Дата « 09 » января 2023г.

Место для оттиска печати (при наличии) лица, составившего описание местоположения границ объекта



План границе области  
Лист №1



Масштаб 1:5000

Масштабный условный знак в обозначении:  
 — границе территориальной зоны  
 — территория зоны улично-территориальной зоны

Решением № 100-1/2023 от 15.08.2023 г. городского совета  
 Думьск район, Д.Д. Шумилова. Дата « 05. » августа 2023 г.  
 Место для печати: 000000, Республика Беларусь, г. Минск, район Думьск, область



Масштаб 1:5000

Используемые условные знаки и обозначения:

- границы территориальной зоны
- границы муниципального образования
- № 28 адресный знак границ территориальной зоны

Генеральный директор ООО «Информационно-проектный центр  
 «Волны» — Ю.В. Шалагина. Лист № 02 из 000009, 2023г.  
 Место для отложения заверенного копирования оригинала методологической границ объекта



## ОПИСАНИЕ МЕСТОПОЛОЖЕНИЯ ГРАНИЦ

Зона застройки малоэтажными многоквартирными жилыми домами  
села Писаревка – Ж2/1

(наименование объекта, местоположение границ которого описано)  
(далее - объект)

## Раздел 1

Сведения об объекте		
№ п/п	Характеристики объекта	Описание характеристик
1	2	3
1	Местоположение объекта	Воронежская область, Кантемировский муниципальный район, Писаревское сельское поселение, село Писаревка
2	Площадь объекта $\pm$ величина погрешности определения площади ( $P \pm \Delta P$ )	-
3	Иные характеристики объекта	-

## Раздел 2

Сведения о местоположении границ объекта					
1. Система координат: МСК - 36, зона 1					
2. Сведения о характерных точках границ объекта					
Обозначение характерных точек границ	Координаты, м		Метод определения координат характерной точки	Средняя квадратическая погрешность положения характерной точки (Mt), м	Описание обозначения точки на местности (при наличии)
	X	Y			
1	2	3	4	5	6
1	316461.46	1372077.45	Картометрический	1.00	-
2	316492.43	1372183.04	Картометрический	1.00	-
3	316527.72	1372302.35	Картометрический	1.00	-
4	316559.80	1372317.24	Картометрический	1.00	-
5	316613.47	1372306.57	Картометрический	1.00	-
6	316629.38	1372365.17	Картометрический	1.00	-
7	316501.24	1372400.38	Картометрический	1.00	-
8	316496.38	1372397.57	Картометрический	1.00	-
9	316492.10	1372398.52	Картометрический	1.00	-
10	316474.12	1372343.56	Картометрический	1.00	-
11	316408.94	1372361.88	Картометрический	1.00	-
12	316424.21	1372418.23	Картометрический	1.00	-
13	316416.59	1372420.14	Картометрический	1.00	-
14	316377.45	1372429.94	Картометрический	1.00	-
15	316333.98	1372441.71	Картометрический	1.00	-
16	316289.95	1372282.50	Картометрический	1.00	-
17	316363.96	1372256.83	Картометрический	1.00	-
18	316338.67	1372181.24	Картометрический	1.00	-
19	316418.64	1372157.72	Картометрический	1.00	-
20	316399.91	1372095.23	Картометрический	1.00	-
21	316438.03	1372083.38	Картометрический	1.00	-
1	316461.46	1372077.45	Картометрический	1.00	-
22	316377.70	1372021.97	Картометрический	1.00	-
23	316386.04	1372050.68	Картометрический	1.00	-
24	316396.71	1372084.83	Картометрический	1.00	-
25	316317.34	1372109.19	Картометрический	1.00	-
26	316298.90	1372044.88	Картометрический	1.00	-
22	316377.70	1372021.97	Картометрический	1.00	-
27	316224.57	1372111.53	Картометрический	1.00	-
28	316236.70	1372143.31	Картометрический	1.00	-
29	316132.80	1372186.74	Картометрический	1.00	-
30	316126.13	1372154.48	Картометрический	1.00	-
27	316224.57	1372111.53	Картометрический	1.00	-



3. Сведения о характерных точках части (частей) границы объекта					
Обозначение характерных точек части границы	Координаты, м		Метод определения координат характерной точки	Средняя квадратическая погрешность положения характерной точки (Mt), м	Описание обозначения точки на местности (при наличии)
	X	Y			
1	2	3	4	5	6
Часть №					
-	-	-	-	-	-






Масштаб 1:2000

Используемые условные знаки и обозначения:

- |   |   |
|---|---|
|  | границы территориальной зоны                  |
|  | характерная точка границ территориальной зоны |

Руководитель БУ ВО «Нормативно-проектный центр»

Подпись  Ю.В. Шалыгина Дата « 09 » января 2023г.

Место для отрыва печати (при наличии) листа, составившего описание местонахождения границ объекта



## ОПИСАНИЕ МЕСТОПОЛОЖЕНИЯ ГРАНИЦ

Общественно-деловая зона села Писаревка – ОД/1

(наименование объекта, местоположение границ которого описано  
(далее - объект)

## Раздел 1

Сведения об объекте		
№ п/п	Характеристики объекта	Описание характеристик
1	2	3
1	Местоположение объекта	Воронежская область, Кантемировский муниципальный район, Писаревское сельское поселение, село Писаревка
2	Площадь объекта $\pm$ величина погрешности определения площади ( $P \pm \Delta P$ )	-
3	Иные характеристики объекта	-

Сведения о местоположении границ объекта					
1. Система координат: МСК - 36, зона 1					
2. Сведения о характерных точках границ объекта					
Обозначение характерных точек границ	Координаты, м		Метод определения координат характерной точки	Средняя квадратическая погрешность положения характерной точки (Mt), м	Описание обозначения точки на местности (при наличии)
	X	Y			
1	2	3	4	5	6
1	317395.40	1372820.70	Картометрический	1.00	-
2	317426.37	1372903.52	Картометрический	1.00	-
3	317387.05	1372896.92	Картометрический	1.00	-
4	317362.41	1372835.92	Картометрический	1.00	-
1	317395.40	1372820.70	Картометрический	1.00	-
5	317271.84	1372293.92	Картометрический	1.00	-
6	317330.79	1372416.74	Картометрический	1.00	-
7	317309.19	1372429.17	Картометрический	1.00	-
8	317310.13	1372430.80	Картометрический	1.00	-
9	317308.48	1372431.74	Картометрический	1.00	-
10	317307.56	1372430.12	Картометрический	1.00	-
11	317257.92	1372460.27	Картометрический	1.00	-
12	317243.21	1372470.84	Картометрический	1.00	-
13	317175.21	1372347.47	Картометрический	1.00	-
14	317184.70	1372342.95	Картометрический	1.00	-
15	317222.59	1372328.67	Аналитический	0.10	-
16	317225.01	1372323.23	Аналитический	0.10	-
17	317228.73	1372318.86	Аналитический	0.10	-
18	317233.75	1372314.98	Аналитический	0.10	-
19	317238.58	1372311.28	Картометрический	1.00	-
20	317264.58	1372295.77	Картометрический	1.00	-
5	317271.84	1372293.92	Картометрический	1.00	-
21	317103.12	1372232.50	Картометрический	1.00	-
22	317110.46	1372239.51	Картометрический	1.00	-
23	317163.21	1372336.56	Картометрический	1.00	-
24	317019.20	1372408.81	Картометрический	1.00	-
25	317008.22	1372386.12	Картометрический	1.00	-
26	316996.57	1372352.85	Картометрический	1.00	-
27	316983.96	1372357.60	Картометрический	1.00	-
28	316939.38	1372372.11	Картометрический	1.00	-
29	316927.49	1372340.64	Картометрический	1.00	-
30	316924.21	1372341.09	Картометрический	1.00	-
31	316909.24	1372346.93	Картометрический	1.00	-

1	2	3	4	5	6
32	316896.97	1372309.29	Картометрический	1.00	-
33	316934.40	1372298.12	Картометрический	1.00	-
34	316959.35	1372290.56	Картометрический	1.00	-
35	316966.17	1372298.35	Картометрический	1.00	-
36	316973.88	1372295.78	Картометрический	1.00	-
37	316976.61	1372294.85	Картометрический	1.00	-
38	316980.07	1372284.70	Картометрический	1.00	-
39	316982.36	1372281.65	Картометрический	1.00	-
40	317084.54	1372237.23	Картометрический	1.00	-
21	317103.12	1372232.50	Картометрический	1.00	-
41	317160.94	1372553.38	Картометрический	1.00	-
42	317201.34	1372644.42	Картометрический	1.00	-
43	317142.09	1372674.31	Картометрический	1.00	-
44	317177.37	1372765.89	Картометрический	1.00	-
45	317076.90	1372793.90	Картометрический	1.00	-
46	317004.99	1372625.29	Картометрический	1.00	-
47	317100.88	1372580.99	Картометрический	1.00	-
41	317160.94	1372553.38	Картометрический	1.00	-
48	317011.72	1372204.85	Картометрический	1.00	-
49	317033.08	1372240.56	Картометрический	1.00	-
50	316974.28	1372266.02	Картометрический	1.00	-
51	316968.28	1372260.52	Картометрический	1.00	-
52	316963.37	1372262.28	Картометрический	1.00	-
53	316950.46	1372240.13	Картометрический	1.00	-
48	317011.72	1372204.85	Картометрический	1.00	-
54	317018.14	1373012.49	Картометрический	1.00	-
55	317014.42	1373163.98	Картометрический	1.00	-
56	316942.23	1373161.55	Картометрический	1.00	-
57	316942.48	1373143.35	Картометрический	1.00	-
58	316949.70	1373091.07	Картометрический	1.00	-
59	316968.05	1373042.57	Картометрический	1.00	-
60	316970.25	1373011.53	Картометрический	1.00	-
54	317018.14	1373012.49	Картометрический	1.00	-
61	316927.00	1372113.61	Аналитический	0.10	-
62	316946.77	1372150.35	Аналитический	0.10	-
63	316907.76	1372171.99	Картометрический	1.00	-
64	316882.98	1372133.21	Картометрический	1.00	-
61	316927.00	1372113.61	Аналитический	0.10	-
65	316415.94	1372010.66	Картометрический	1.00	-
66	316438.03	1372083.38	Картометрический	1.00	-
67	316399.91	1372095.23	Картометрический	1.00	-
68	316418.64	1372157.72	Картометрический	1.00	-
69	316338.67	1372181.24	Картометрический	1.00	-

1	2	3	4	5	6
70	316363.96	1372256.83	Картометрический	1.00	-
71	316289.95	1372282.50	Картометрический	1.00	-
72	316283.29	1372266.00	Картометрический	1.00	-
73	316266.46	1372221.95	Картометрический	1.00	-
74	316251.06	1372181.32	Картометрический	1.00	-
75	316236.70	1372143.31	Картометрический	1.00	-
76	316224.57	1372111.53	Картометрический	1.00	-
77	316216.63	1372087.55	Картометрический	1.00	-
78	316215.42	1372081.22	Картометрический	1.00	-
79	316214.47	1372074.76	Картометрический	1.00	-
80	316216.76	1372069.10	Картометрический	1.00	-
81	316225.25	1372066.01	Картометрический	1.00	-
82	316298.90	1372044.88	Картометрический	1.00	-
83	316317.34	1372109.19	Картометрический	1.00	-
84	316396.71	1372084.83	Картометрический	1.00	-
85	316386.04	1372050.68	Картометрический	1.00	-
86	316377.70	1372021.97	Картометрический	1.00	-
65	316415.94	1372010.66	Картометрический	1.00	-
87	316181.48	1370512.99	Картометрический	1.00	-
88	316209.76	1370597.83	Картометрический	1.00	-
89	316166.26	1370613.85	Картометрический	1.00	-
90	316152.26	1370559.99	Картометрический	1.00	-
91	316140.94	1370563.49	Картометрический	1.00	-
92	316129.63	1370529.01	Картометрический	1.00	-
87	316181.48	1370512.99	Картометрический	1.00	-
93	316155.92	1371528.45	Картометрический	1.00	-
94	316198.57	1371631.24	Картометрический	1.00	-
95	316147.41	1371646.51	Картометрический	1.00	-
96	316094.82	1371672.56	Картометрический	1.00	-
97	316109.04	1371701.37	Картометрический	1.00	-
98	316084.38	1371712.77	Картометрический	1.00	-
99	316133.94	1371838.28	Картометрический	1.00	-
100	316121.08	1371843.37	Картометрический	1.00	-
101	316016.85	1371890.12	Картометрический	1.00	-
102	316003.04	1371897.53	Картометрический	1.00	-
103	315976.11	1371836.12	Картометрический	1.00	-
104	315924.93	1371856.06	Картометрический	1.00	-
105	315880.42	1371751.77	Картометрический	1.00	-
106	315951.75	1371723.31	Картометрический	1.00	-
107	316031.05	1371688.26	Картометрический	1.00	-
108	316066.34	1371687.45	Картометрический	1.00	-
109	316024.46	1371608.19	Картометрический	1.00	-
110	316012.90	1371585.77	Картометрический	1.00	-
93	316155.92	1371528.45	Картометрический	1.00	-

## 3. Сведения о характерных точках части (частей) границы объекта

Обозначение характерных точек части границы	Координаты, м		Метод определения координат характерной точки	Средняя квадратическая погрешность положения характерной точки (Mf), м	Описание обозначения точки на местности (при наличии)
	X	Y			
1	2	3	4	5	6
Часть №					
-	-	-	-	-	-



Рисунг 4  
План границ общины



Наименование участка: имя и обозначение:

граница территории (кадастр) имя

кадастровые точки границ территории (кадастр) имя

•••

Руководитель: Ю.Ф. и Ю.В. Пискуновы-Кривотвицкий Игорь  
 Подпись: \_\_\_\_\_ Ю.В. Пискунов Д.И. и Ю. \_\_\_\_\_ Ю.Ф. Пискуновы  
 Место для штампа: Ю.Ф. и Ю.В. Пискуновы-Кривотвицкий Игорь



2023г.

**ОПИСАНИЕ МЕСТОПОЛОЖЕНИЯ ГРАНИЦ**  
 Зона улиц, дорог, инженерной и транспортной инфраструктуры  
 села Писаревка – ИТ1/1

(наименование объекта, местоположение границ которого описано  
 (далее - объект))

Раздел 1

Сведения об объекте		
№ п/п	Характеристики объекта	Описание характеристик
1	2	3
1	Местоположение объекта	Воронежская область, Кантемировский муниципальный район, Писаревское сельское поселение, село Писаревка
2	Площадь объекта $\pm$ величина погрешности определения площади ( $P \pm \Delta P$ )	-
3	Иные характеристики объекта	-

Сведения о местоположении границ объекта					
1. Система координат: МСК - 36, зона 1					
2. Сведения о характерных точках границ объекта					
Обозначение характерных точек границ	Координаты, м		Метод определения координат характерной точки	Средняя квадратическая погрешность положения характерной точки (Мт), м	Описание обозначения точки на местности (при наличии)
	X	Y			
1	2	3	4	5	6
1	317114.35	1372212.02	Картометрический	1.00	-
2	317123.45	1372231.74	Картометрический	1.00	-
3	317142.48	1372271.05	Картометрический	1.00	-
4	317155.16	1372294.13	Картометрический	1.00	-
5	317175.83	1372330.29	Картометрический	1.00	-
6	317167.74	1372334.14	Картометрический	1.00	-
7	317163.21	1372336.56	Картометрический	1.00	-
8	317110.46	1372239.51	Картометрический	1.00	-
9	317103.12	1372232.50	Картометрический	1.00	-
10	317084.54	1372237.23	Картометрический	1.00	-
11	316982.36	1372281.65	Картометрический	1.00	-
12	316980.07	1372284.70	Картометрический	1.00	-
13	316976.61	1372294.85	Картометрический	1.00	-
14	316973.88	1372295.78	Картометрический	1.00	-
15	316966.17	1372298.35	Картометрический	1.00	-
16	316959.35	1372290.56	Картометрический	1.00	-
17	316934.40	1372298.12	Картометрический	1.00	-
18	316896.97	1372309.29	Картометрический	1.00	-
19	316838.88	1372326.61	Картометрический	1.00	-
20	316821.68	1372331.24	Картометрический	1.00	-
21	316790.20	1372338.73	Картометрический	1.00	-
22	316807.29	1372402.55	Картометрический	1.00	-
23	316824.82	1372419.13	Картометрический	1.00	-
24	316739.81	1372438.53	Картометрический	1.00	-
25	316723.39	1372441.91	Картометрический	1.00	-
26	316717.06	1372410.09	Картометрический	1.00	-
27	316704.93	1372361.22	Картометрический	1.00	-
28	316680.86	1372369.25	Картометрический	1.00	-
29	316491.40	1372421.19	Картометрический	1.00	-
30	316487.52	1372426.81	Картометрический	1.00	-
31	316479.24	1372428.14	Картометрический	1.00	-
32	316473.18	1372429.11	Картометрический	1.00	-
33	316463.96	1372427.76	Картометрический	1.00	-
34	316372.36	1372452.25	Картометрический	1.00	-
35	316246.25	1372485.18	Картометрический	1.00	-

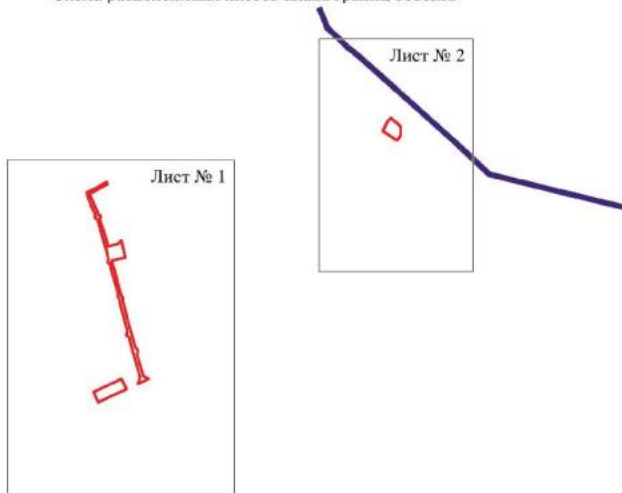
1	2	3	4	5	6
36	316180.52	1372503.95	Картометрический	1.00	-
37	316179.38	1372513.36	Картометрический	1.00	-
38	316161.32	1372520.47	Картометрический	1.00	-
39	316143.21	1372512.33	Картометрический	1.00	-
40	316013.98	1372551.59	Картометрический	1.00	-
41	316004.82	1372563.22	Картометрический	1.00	-
42	315996.96	1372583.49	Картометрический	1.00	-
43	315980.95	1372547.81	Картометрический	1.00	-
44	315967.51	1372518.41	Картометрический	1.00	-
45	315971.74	1372519.78	Картометрический	1.00	-
46	315977.45	1372522.21	Картометрический	1.00	-
47	315978.76	1372522.72	Картометрический	1.00	-
48	316003.05	1372532.62	Картометрический	1.00	-
49	316162.71	1372488.01	Картометрический	1.00	-
50	316243.81	1372466.10	Картометрический	1.00	-
51	316252.82	1372454.27	Картометрический	1.00	-
52	316264.28	1372450.01	Картометрический	1.00	-
53	316280.48	1372456.21	Картометрический	1.00	-
54	316333.98	1372441.71	Картометрический	1.00	-
55	316377.45	1372429.94	Картометрический	1.00	-
56	316416.59	1372420.14	Картометрический	1.00	-
57	316424.21	1372418.23	Картометрический	1.00	-
58	316479.71	1372404.34	Картометрический	1.00	-
59	316487.62	1372399.56	Картометрический	1.00	-
60	316492.10	1372398.52	Картометрический	1.00	-
61	316496.38	1372397.57	Картометрический	1.00	-
62	316501.24	1372400.38	Картометрический	1.00	-
63	316629.38	1372365.17	Картометрический	1.00	-
64	316652.91	1372358.71	Картометрический	1.00	-
65	316688.34	1372349.48	Картометрический	1.00	-
66	316690.58	1372348.52	Картометрический	1.00	-
67	316692.06	1372340.21	Картометрический	1.00	-
68	316693.46	1372339.73	Картометрический	1.00	-
69	316701.02	1372337.31	Картометрический	1.00	-
70	316707.46	1372340.77	Картометрический	1.00	-
71	316719.26	1372342.02	Картометрический	1.00	-
72	316760.46	1372330.93	Картометрический	1.00	-
73	316833.42	1372310.90	Картометрический	1.00	-
74	316843.30	1372308.17	Картометрический	1.00	-
75	316936.80	1372280.83	Картометрический	1.00	-
76	316950.92	1372276.72	Картометрический	1.00	-
77	316951.24	1372276.63	Картометрический	1.00	-
78	316951.90	1372276.38	Картометрический	1.00	-
79	316954.88	1372275.39	Картометрический	1.00	-
80	316958.62	1372264.27	Картометрический	1.00	-
81	316962.36	1372262.66	Картометрический	1.00	-
82	316963.37	1372262.28	Картометрический	1.00	-
83	316968.28	1372260.52	Картометрический	1.00	-

1	2	3	4	5	6
84	316974.28	1372266.02	Картометрический	1.00	-
85	317033.08	1372240.56	Картометрический	1.00	-
86	317078.09	1372221.09	Картометрический	1.00	-
87	317103.57	1372214.65	Картометрический	1.00	-
1	317114.35	1372212.02	Картометрический	1.00	-
88	315918.96	1372252.05	Аналитический	0.10	-
89	315996.37	1372421.21	Аналитический	0.10	-
90	315936.76	1372449.06	Аналитический	0.10	-
91	315858.41	1372279.69	Аналитический	0.10	-
88	315918.96	1372252.05	Аналитический	0.10	-
92	317539.27	1374013.34	Картометрический	1.00	-
93	317561.75	1374033.16	Картометрический	1.00	-
94	317508.06	1374091.26	Картометрический	1.00	-
95	317457.30	1374093.31	Картометрический	1.00	-
96	317424.89	1374069.50	Картометрический	1.00	-
97	317481.45	1373984.66	Картометрический	1.00	-
92	317539.27	1374013.34	Картометрический	1.00	-
3. Сведения о характерных точках части (частей) границы объекта					
Обозначение характерных точек части границы	Координаты, м		Метод определения координат характерной точки	Средняя квадратическая погрешность положения характерной точки (Mt), м	Описание обозначения точки на местности (при наличии)
	X	Y			
1	2	3	4	5	6
Часть №					
-	-	-	-	-	-



## План границ объекта

Схема расположения листов плана границ объекта




Масштаб 1:25000

Используемые условные знаки и обозначения:

	границы территориальной зоны
	границы муниципального образования
	область и номер листа плана границ объекта

Руководитель БУВО «Нормативно-проектный центр»

Подпись  Ю.В. Шалыгина Дата « 09 » января 2023 г.

Место для оттиска печати (при наличии) лица, составившего описание местоположения границ объекта



## План границ объекта

Лист № 1



Масштаб 1:5000

Используемые условные знаки и обозначения:




границы территориальной зоны



характерная точка границ территориальной зоны

Руководитель БУВО «Нормативно-проектный центр»

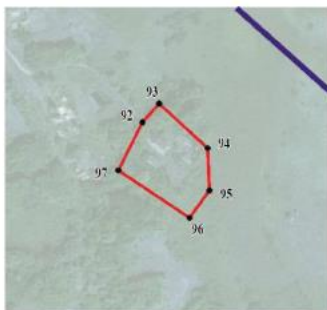
Подпись  Ю. В. Шалыгина Дата « 09 » января 2023 г.

Место для отписки (при наличии) лица, составившего описание местоположения границ объекта






## План границ объекта

Лист № 2




Масштаб 1:5000

Используемые условные знаки и обозначения:

	границы территориальной зоны
	границы муниципального образования
	характерная точка границ территориальной зоны

Руководитель БУВО «Нормативно-проектный центр»

Подпись  Ю.В.Шальгина Дата « 09 » января 2023г.

Место для оттиска печати (при наличии) лица, составившего описание местоположения границ объекта



## ОПИСАНИЕ МЕСТОПОЛОЖЕНИЯ ГРАНИЦ

Зона сельскохозяйственного использования в границах населенного пункта  
села Писаревка – СХ1/1

(наименование объекта, местоположение границ которого описано  
далее - объект)

## Раздел 1

Сведения об объекте		
№ п/п	Характеристики объекта	Описание характеристик
1	2	3
1	Местоположение объекта	Воронежская область, Кантемировский муниципальный район, Писаревское сельское поселение, село Писаревка
2	Площадь объекта $\pm$ величина погрешности определения площади ( $P \pm \Delta P$ )	-
3	Иные характеристики объекта	-

## Раздел 2

Сведения о местоположении границ объекта					
1. Система координат: МСК - 36, зона 1					
2. Сведения о характерных точках границ объекта					
Обозначение характерных точек границ	Координаты, м		Метод определения координат характерной точки	Средняя квадратическая погрешность положения характерной точки (Mt), м	Описание обозначения точки на местности (при наличии)
	X	Y			
1	2	3	4	5	6
1	318687.11	1372647.83	Картометрический	1.00	-
2	318710.63	1372669.04	Аналитический	0.02	-
3	318712.33	1372670.95	Аналитический	0.02	-
4	318706.22	1372686.25	Аналитический	0.02	-
5	318704.81	1372706.65	Аналитический	0.02	-
6	318707.84	1372725.24	Аналитический	0.02	-
7	318714.59	1372747.73	Аналитический	0.02	-
8	318725.41	1372776.04	Аналитический	0.02	-
9	318783.65	1372914.27	Аналитический	0.02	-
10	318800.15	1372955.05	Аналитический	0.02	-
11	318812.66	1372996.16	Аналитический	0.02	-
12	318813.52	1373022.49	Аналитический	0.02	-
13	318808.65	1373037.80	Аналитический	0.02	-
14	318794.06	1373052.41	Аналитический	0.02	-
15	318772.52	1373065.98	Аналитический	0.02	-
16	318680.31	1373091.05	Аналитический	0.02	-
17	318615.94	1373107.69	Аналитический	0.02	-
18	318544.16	1373126.90	Аналитический	0.02	-
19	318473.67	1373145.58	Аналитический	0.02	-
20	318399.14	1373170.40	Аналитический	0.02	-
21	318373.27	1373183.90	Аналитический	0.02	-
22	318335.00	1373209.37	Аналитический	0.02	-
23	318304.23	1373223.33	Аналитический	0.02	-
24	318247.36	1373242.06	Аналитический	0.02	-
25	318222.09	1373248.38	Аналитический	0.02	-
26	318193.25	1372931.74	Картометрический	1.00	-
27	318217.64	1372910.82	Картометрический	1.00	-
28	318217.64	1372753.02	Картометрический	1.00	-
29	318265.72	1372623.75	Картометрический	1.00	-
30	318298.66	1372585.36	Картометрический	1.00	-
31	318336.51	1372607.18	Картометрический	1.00	-
32	318348.49	1372616.85	Картометрический	1.00	-
33	318350.62	1372635.46	Картометрический	1.00	-
34	318451.07	1372767.07	Картометрический	1.00	-
35	318431.34	1372828.60	Картометрический	1.00	-

1	2	3	4	5	6
36	318432.41	1372874.37	Картометрический	1.00	-
37	318466.30	1372911.73	Картометрический	1.00	-
38	318573.22	1372884.60	Картометрический	1.00	-
39	318592.15	1372788.32	Картометрический	1.00	-
40	318613.76	1372734.38	Картометрический	1.00	-
1	318687.11	1372647.83	Картометрический	1.00	-
41	317505.29	1373454.19	Картометрический	1.00	-
42	317509.33	1373477.76	Картометрический	1.00	-
43	317554.45	1373471.70	Картометрический	1.00	-
44	317565.89	1373524.89	Картометрический	1.00	-
45	317655.18	1373511.43	Картометрический	1.00	-
46	317672.28	1373611.08	Картометрический	1.00	-
47	317592.83	1373623.88	Картометрический	1.00	-
48	317598.89	1373681.78	Картометрический	1.00	-
49	317681.31	1373671.14	Картометрический	1.00	-
50	317688.31	1373716.66	Картометрический	1.00	-
51	317581.38	1373739.69	Картометрический	1.00	-
52	317467.99	1373762.72	Картометрический	1.00	-
53	317497.08	1373914.09	Картометрический	1.00	-
54	317455.06	1373935.10	Картометрический	1.00	-
55	317481.45	1373984.66	Картометрический	1.00	-
56	317424.89	1374069.50	Картометрический	1.00	-
57	317457.30	1374093.31	Картометрический	1.00	-
58	317370.50	1374111.48	Картометрический	1.00	-
59	317204.06	1374164.62	Картометрический	1.00	-
60	317174.44	1374020.30	Картометрический	1.00	-
61	317174.57	1374015.32	Картометрический	1.00	-
62	317116.77	1374004.32	Картометрический	1.00	-
63	317102.22	1373919.48	Картометрический	1.00	-
64	317095.49	1373879.61	Картометрический	1.00	-
65	317172.79	1373866.42	Картометрический	1.00	-
66	317164.71	1373802.85	Картометрический	1.00	-
67	317296.69	1373785.35	Картометрический	1.00	-
68	317293.45	1373763.80	Картометрический	1.00	-
69	317463.14	1373737.47	Картометрический	1.00	-
70	317447.25	1373654.71	Картометрический	1.00	-
71	317484.15	1373647.71	Картометрический	1.00	-
72	317477.41	1373608.39	Картометрический	1.00	-
73	317439.71	1373614.58	Картометрический	1.00	-
74	317426.51	1373547.25	Картометрический	1.00	-
75	317411.70	1373471.02	Картометрический	1.00	-
41	317505.29	1373454.19	Картометрический	1.00	-
76	317167.74	1372334.14	Картометрический	1.00	-
77	317185.53	1372365.86	Картометрический	1.00	-
78	317139.12	1372393.66	Картометрический	1.00	-
79	317155.55	1372438.91	Картометрический	1.00	-

1	2	3	4	5	6
80	317179.25	1372429.48	Картометрический	1.00	-
81	317189.76	1372451.30	Картометрический	1.00	-
82	317129.96	1372490.35	Картометрический	1.00	-
83	317160.94	1372553.38	Картометрический	1.00	-
84	317100.88	1372580.99	Картометрический	1.00	-
85	317082.83	1372540.72	Картометрический	1.00	-
86	317019.20	1372408.81	Картометрический	1.00	-
87	317163.21	1372336.56	Картометрический	1.00	-
76	317167.74	1372334.14	Картометрический	1.00	-
88	316973.48	1372591.63	Картометрический	1.00	-
89	317004.99	1372625.29	Картометрический	1.00	-
90	317076.90	1372793.90	Картометрический	1.00	-
91	317024.38	1372814.91	Картометрический	1.00	-
92	317006.61	1372782.18	Картометрический	1.00	-
93	316924.59	1372691.82	Картометрический	1.00	-
88	316973.48	1372591.63	Картометрический	1.00	-
94	316703.51	1372446.03	Картометрический	1.00	-
95	316714.47	1372529.93	Картометрический	1.00	-
96	316742.80	1372559.88	Картометрический	1.00	-
97	316758.10	1372570.57	Картометрический	1.00	-
98	316781.67	1372569.17	Картометрический	1.00	-
99	316772.01	1372594.32	Картометрический	1.00	-
100	316730.80	1372591.36	Картометрический	1.00	-
101	316489.47	1372593.24	Картометрический	1.00	-
102	316485.16	1372518.23	Картометрический	1.00	-
103	316573.33	1372499.19	Картометрический	1.00	-
104	316624.20	1372490.99	Картометрический	1.00	-
94	316703.51	1372446.03	Картометрический	1.00	-
105	316491.62	1370911.83	Картометрический	1.00	-
106	316515.82	1370937.63	Картометрический	1.00	-
107	316493.44	1371010.11	Картометрический	1.00	-
108	316498.90	1371035.53	Картометрический	1.00	-
109	316440.72	1371060.15	Картометрический	1.00	-
110	316431.02	1371034.83	Картометрический	1.00	-
111	316369.27	1371059.26	Картометрический	1.00	-
112	316340.19	1370979.55	Картометрический	1.00	-
113	316460.92	1370934.91	Картометрический	1.00	-
114	316454.36	1370912.56	Картометрический	1.00	-
105	316491.62	1370911.83	Картометрический	1.00	-
115	316019.20	1370304.65	Картометрический	1.00	-
116	316104.85	1370416.20	Картометрический	1.00	-
117	316281.00	1370357.88	Картометрический	1.00	-
118	316352.38	1370556.48	Картометрический	1.00	-
119	316212.86	1370600.54	Картометрический	1.00	-

1	2	3	4	5	6
120	316300.39	1370867.84	Картометрический	1.00	-
121	316211.92	1370909.59	Картометрический	1.00	-
122	316180.81	1370828.25	Картометрический	1.00	-
123	316165.99	1370754.72	Картометрический	1.00	-
124	316174.61	1370733.17	Картометрический	1.00	-
125	316163.03	1370679.30	Картометрический	1.00	-
126	316117.24	1370684.96	Картометрический	1.00	-
127	316102.70	1370638.63	Картометрический	1.00	-
128	316166.26	1370613.85	Картометрический	1.00	-
129	316209.76	1370597.83	Картометрический	1.00	-
130	316181.48	1370512.99	Картометрический	1.00	-
131	316129.63	1370529.01	Картометрический	1.00	-
132	316103.37	1370453.73	Картометрический	1.00	-
133	315921.16	1370509.08	Картометрический	1.00	-
134	315883.19	1370370.24	Картометрический	1.00	-
115	316019.20	1370304.65	Картометрический	1.00	-
135	315775.81	1370581.81	Картометрический	1.00	-
136	315791.81	1370608.21	Картометрический	1.00	-
137	315939.79	1370550.79	Картометрический	1.00	-
138	315983.51	1370648.33	Картометрический	1.00	-
139	315823.26	1370714.99	Картометрический	1.00	-
140	315907.43	1370960.77	Картометрический	1.00	-
141	316021.90	1370917.00	Картометрический	1.00	-
142	316049.43	1370988.17	Картометрический	1.00	-
143	316105.12	1370960.23	Картометрический	1.00	-
144	316185.52	1371118.33	Картометрический	1.00	-
145	315919.28	1371231.99	Картометрический	1.00	-
146	315913.35	1371214.75	Картометрический	1.00	-
147	315860.83	1371237.38	Картометрический	1.00	-
148	315834.53	1371155.21	Картометрический	1.00	-
149	315843.55	1371093.16	Картометрический	1.00	-
150	315856.92	1371036.96	Картометрический	1.00	-
151	315680.22	1370594.99	Картометрический	1.00	-
135	315775.81	1370581.81	Картометрический	1.00	-
152	316024.46	1371608.19	Картометрический	1.00	-
153	316066.34	1371687.45	Картометрический	1.00	-
154	316031.05	1371688.26	Картометрический	1.00	-
155	315951.75	1371723.31	Картометрический	1.00	-
156	315924.82	1371652.20	Картометрический	1.00	-
152	316024.46	1371608.19	Картометрический	1.00	-
157	316491.22	1372628.66	Картометрический	1.00	-
158	316499.98	1372785.82	Картометрический	1.00	-
159	316541.72	1372977.86	Картометрический	1.00	-
160	316557.88	1373042.77	Картометрический	1.00	-
161	316598.89	1373162.98	Картометрический	1.00	-

1	2	3	4	5	6
162	316583.97	1373153.04	Картометрический	1.00	-
163	316327.73	1373172.57	Картометрический	1.00	-
164	316291.93	1373175.21	Картометрический	1.00	-
165	316264.61	1373115.43	Картометрический	1.00	-
166	316160.85	1372888.45	Картометрический	1.00	-
167	316132.94	1372884.17	Картометрический	1.00	-
168	316076.12	1372759.91	Картометрический	1.00	-
169	315996.96	1372583.49	Картометрический	1.00	-
170	316004.82	1372563.22	Картометрический	1.00	-
171	316013.98	1372551.59	Картометрический	1.00	-
172	316058.70	1372538.00	Картометрический	1.00	-
173	316062.06	1372543.50	Картометрический	1.00	-
174	316195.48	1372848.28	Картометрический	1.00	-
175	316427.25	1372764.68	Картометрический	1.00	-
176	316398.30	1372642.80	Картометрический	1.00	-
177	316491.22	1372628.66	Картометрический	1.00	-
177	315880.42	1371751.77	Картометрический	1.00	-
178	315924.93	1371856.06	Картометрический	1.00	-
179	315873.49	1371881.64	Картометрический	1.00	-
180	315740.43	1371931.07	Картометрический	1.00	-
181	315870.39	1372232.06	Картометрический	1.00	-
182	315992.54	1372176.57	Картометрический	1.00	-
183	316045.33	1372319.05	Картометрический	1.00	-
184	316093.54	1372302.35	Картометрический	1.00	-
185	316162.71	1372488.01	Картометрический	1.00	-
186	316003.05	1372532.62	Картометрический	1.00	-
187	315978.76	1372522.72	Картометрический	1.00	-
188	315977.45	1372522.21	Картометрический	1.00	-
189	315971.74	1372519.78	Картометрический	1.00	-
190	315967.51	1372518.41	Картометрический	1.00	-
191	315936.76	1372449.06	Аналитический	0.10	-
192	315996.37	1372421.21	Аналитический	0.10	-
193	315918.96	1372252.05	Аналитический	0.10	-
194	315858.41	1372279.69	Аналитический	0.10	-
195	315808.05	1372161.00	Картометрический	1.00	-
196	315699.39	1371924.17	Картометрический	1.00	-
197	315669.72	1371859.82	Картометрический	1.00	-
198	315675.11	1371851.04	Картометрический	1.00	-
199	315671.09	1371841.55	Картометрический	1.00	-
200	315659.61	1371839.84	Картометрический	1.00	-
177	315880.42	1371751.77	Картометрический	1.00	-

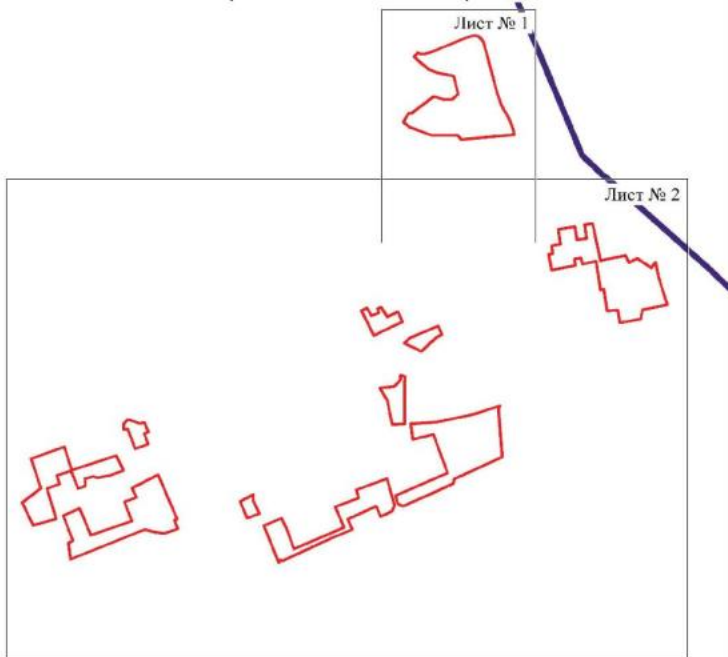
3. Сведения о характерных точках части (частей) границы объекта					
Обозначение характерных точек части границы	Координаты, м		Метод определения координат характерной точки	Средняя квадратическая погрешность положения характерной точки (M <sub>t</sub> ), м	Описание обозначения точки на местности (при наличии)
	X	Y			
1	2	3	4	5	6
Часть №					
-	-	-	-	-	-



## Раздел 4




## План границ объекта

## Схема расположения листов плана границ объекта




Масштаб 1:25000

Используемые условные знаки и обозначения:

	границы территориальной зоны
	границы муниципального образования
	область и номер листа плана границ объекта

Руководитель БУВО «Нормативно-проектный центр»

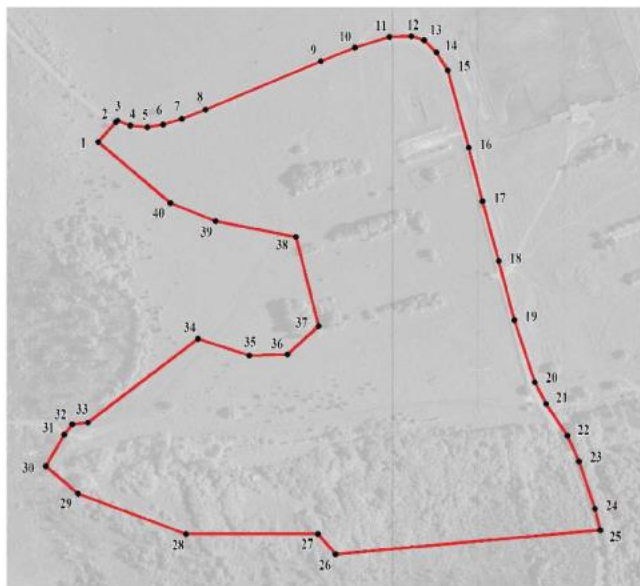
Подпись  Ю.В.Шалыгина Дата « 09 » января 2023г.

Место для оттиска печати (при наличии) лица, составившего описание местоположения границ объекта



## План границ объекта

Лист № 1



Масштаб 1:5000

Используемые условные знаки и обозначения:



границы территориальной зоны



• 1 характерная точка границ территориальной зоны

Руководитель БУВО «Нормативно-проектный центр»

Подпись *Ю.В. Шалыгина* Ю.В. Шалыгина Дата « 09 » января 2023г.

Место для оттиска печати (при наличии) лица, составившего описание местоположения границ объекта





## ОПИСАНИЕ МЕСТОПОЛОЖЕНИЯ ГРАНИЦ

Зона сельскохозяйственного производства села Писаревка – СХ2/1

(наименование объекта, местоположение границ которого описано  
(далее - объект)

## Раздел 1

Сведения об объекте		
№ п/п	Характеристики объекта	Описание характеристик
1	2	3
1	Местоположение объекта	Воронежская область, Кантемировский муниципальный район, Писаревское сельское поселение, село Писаревка
2	Площадь объекта $\pm$ величина погрешности определения площади ( $P \pm \Delta P$ )	-
3	Иные характеристики объекта	-

Сведения о местоположении границ объекта					
1. Система координат: МСК - 36, зона 1					
2. Сведения о характерных точках границ объекта					
Обозначение характерных точек границ	Координаты, м		Метод определения координат характерной точки	Средняя квадратическая погрешность положения характерной точки (Мт), м	Описание обозначения точки на местности (при наличии)
	X	Y			
1	2	3	4	5	6
1	318817.70	1373023.06	Аналитический	0.02	-
2	318831.02	1373044.71	Картометрический	1.00	-
3	318852.14	1373078.98	Картометрический	1.00	-
4	318872.74	1373126.83	Картометрический	1.00	-
5	318931.75	1373304.05	Картометрический	1.00	-
6	318926.12	1373306.44	Картометрический	1.00	-
7	318813.50	1373354.14	Картометрический	1.00	-
8	318813.46	1373354.15	Картометрический	1.00	-
9	318699.20	1373402.51	Картометрический	1.00	-
10	318514.17	1373479.76	Картометрический	1.00	-
11	318302.86	1373568.17	Картометрический	1.00	-
12	318248.60	1373590.83	Картометрический	1.00	-
13	318242.88	1373571.76	Картометрический	1.00	-
14	318250.04	1373552.08	Картометрический	1.00	-
15	318311.21	1373487.87	Картометрический	1.00	-
16	318288.57	1373424.79	Картометрический	1.00	-
17	318314.32	1373402.98	Картометрический	1.00	-
18	318326.64	1373386.57	Картометрический	1.00	-
19	318326.77	1373356.05	Картометрический	1.00	-
20	318350.70	1373256.25	Картометрический	1.00	-
21	318396.28	1373250.07	Картометрический	1.00	-
22	318374.98	1373188.36	Аналитический	0.02	-
23	318400.44	1373175.10	Аналитический	0.02	-
24	318474.73	1373150.18	Аналитический	0.02	-
25	318545.29	1373131.69	Аналитический	0.02	-
26	318617.03	1373111.69	Аналитический	0.02	-
27	318681.40	1373095.06	Аналитический	0.02	-
28	318774.21	1373069.83	Аналитический	0.02	-
29	318796.67	1373055.67	Аналитический	0.02	-
30	318812.30	1373040.01	Аналитический	0.02	-
1	318817.70	1373023.06	Аналитический	0.02	-
31	316705.85	1370097.67	Картометрический	1.00	-
32	316714.13	1370115.87	Картометрический	1.00	-
33	316725.88	1370156.32	Картометрический	1.00	-

1	2	3	4	5	6
34	316736.73	1370193.40	Картометрический	1.00	-
35	316710.76	1370209.17	Картометрический	1.00	-
36	316731.23	1370262.16	Картометрический	1.00	-
37	316748.99	1370260.97	Картометрический	1.00	-
38	316786.31	1370355.16	Картометрический	1.00	-
39	316827.67	1370439.11	Картометрический	1.00	-
40	316839.07	1370505.84	Картометрический	1.00	-
41	316821.06	1370540.09	Картометрический	1.00	-
42	316777.58	1370570.61	Картометрический	1.00	-
43	316752.22	1370573.65	Картометрический	1.00	-
44	316723.27	1370565.74	Картометрический	1.00	-
45	316689.79	1370541.81	Картометрический	1.00	-
46	316625.37	1370447.30	Картометрический	1.00	-
47	316589.71	1370442.91	Картометрический	1.00	-
48	316563.53	1370447.66	Картометрический	1.00	-
49	316446.85	1370505.03	Картометрический	1.00	-
50	316404.35	1370508.70	Аналитический	0.10	-
51	316338.37	1370301.55	Картометрический	1.00	-
52	316367.33	1370294.15	Картометрический	1.00	-
53	316342.31	1370164.67	Картометрический	1.00	-
54	316371.82	1370157.31	Картометрический	1.00	-
55	316360.61	1370100.75	Картометрический	1.00	-
56	316396.80	1370088.17	Картометрический	1.00	-
57	316379.42	1370018.17	Картометрический	1.00	-
58	316409.60	1370001.47	Картометрический	1.00	-
59	316440.34	1370014.43	Картометрический	1.00	-
60	316469.94	1370012.16	Картометрический	1.00	-
61	316477.96	1369987.42	Картометрический	1.00	-
62	316496.80	1369983.28	Картометрический	1.00	-
63	316505.51	1370000.82	Картометрический	1.00	-
64	316524.98	1370061.06	Картометрический	1.00	-
65	316565.86	1370113.85	Картометрический	1.00	-
66	316621.75	1370128.32	Картометрический	1.00	-
67	316679.49	1370115.69	Картометрический	1.00	-
31	316705.85	1370097.67	Картометрический	1.00	-
68	315514.11	1369398.58	Картометрический	1.00	-
69	315537.29	1369437.96	Картометрический	1.00	-
70	315537.48	1369448.55	Картометрический	1.00	-
71	315552.16	1369440.64	Картометрический	1.00	-
72	315573.13	1369475.40	Картометрический	1.00	-
73	315602.18	1369534.59	Картометрический	1.00	-
74	315613.84	1369569.94	Картометрический	1.00	-
75	315617.88	1369605.04	Картометрический	1.00	-
76	315624.47	1369617.63	Картометрический	1.00	-
77	315637.57	1369638.99	Картометрический	1.00	-
78	315657.33	1369654.27	Картометрический	1.00	-
79	315709.36	1369627.84	Картометрический	1.00	-

1	2	3	4	5	6
80	315742.45	1369607.70	Картометрический	1.00	-
81	315792.94	1369589.34	Картометрический	1.00	-
82	315816.98	1369583.78	Картометрический	1.00	-
83	315867.87	1369587.45	Картометрический	1.00	-
84	315861.20	1369608.45	Картометрический	1.00	-
85	315845.04	1369615.26	Картометрический	1.00	-
86	315843.02	1369636.96	Картометрический	1.00	-
87	315850.48	1369642.18	Картометрический	1.00	-
88	315849.86	1369644.16	Картометрический	1.00	-
89	315846.66	1369677.28	Картометрический	1.00	-
90	315852.69	1369728.86	Картометрический	1.00	-
91	315860.40	1369848.21	Картометрический	1.00	-
92	315883.29	1369826.15	Картометрический	1.00	-
93	315896.44	1369827.59	Картометрический	1.00	-
94	315939.80	1369789.87	Картометрический	1.00	-
95	315956.65	1369784.35	Картометрический	1.00	-
96	315945.39	1369839.26	Картометрический	1.00	-
97	315952.62	1369897.17	Картометрический	1.00	-
98	315969.17	1369919.20	Картометрический	1.00	-
99	315963.72	1369943.44	Картометрический	1.00	-
100	315913.01	1369962.52	Картометрический	1.00	-
101	315935.78	1370036.44	Картометрический	1.00	-
102	315941.21	1370053.06	Картометрический	1.00	-
103	315969.99	1370042.41	Картометрический	1.00	-
104	315999.62	1370030.93	Картометрический	1.00	-
105	316022.17	1370039.08	Картометрический	1.00	-
106	316064.45	1370027.23	Картометрический	1.00	-
107	316075.36	1370057.13	Картометрический	1.00	-
108	316106.48	1370041.92	Картометрический	1.00	-
109	316112.80	1370055.43	Картометрический	1.00	-
110	316121.75	1370063.50	Картометрический	1.00	-
111	316171.02	1370040.80	Картометрический	1.00	-
112	316162.09	1370021.41	Картометрический	1.00	-
113	316131.73	1369968.63	Картометрический	1.00	-
114	316183.33	1369967.00	Картометрический	1.00	-
115	316209.21	1369963.47	Картометрический	1.00	-
116	316227.23	1369988.09	Картометрический	1.00	-
117	316242.28	1370023.39	Картометрический	1.00	-
118	316248.36	1370077.52	Картометрический	1.00	-
119	316215.82	1370078.94	Картометрический	1.00	-
120	316190.77	1370087.02	Картометрический	1.00	-
121	316149.27	1370143.20	Картометрический	1.00	-
122	316138.44	1370157.91	Аналитический	0.10	-
123	316140.50	1370173.18	Аналитический	0.10	-
124	316135.38	1370214.68	Аналитический	0.10	-
125	316121.45	1370245.10	Аналитический	0.10	-
126	316097.29	1370270.11	Аналитический	0.10	-
127	316117.45	1370312.76	Картометрический	1.00	-

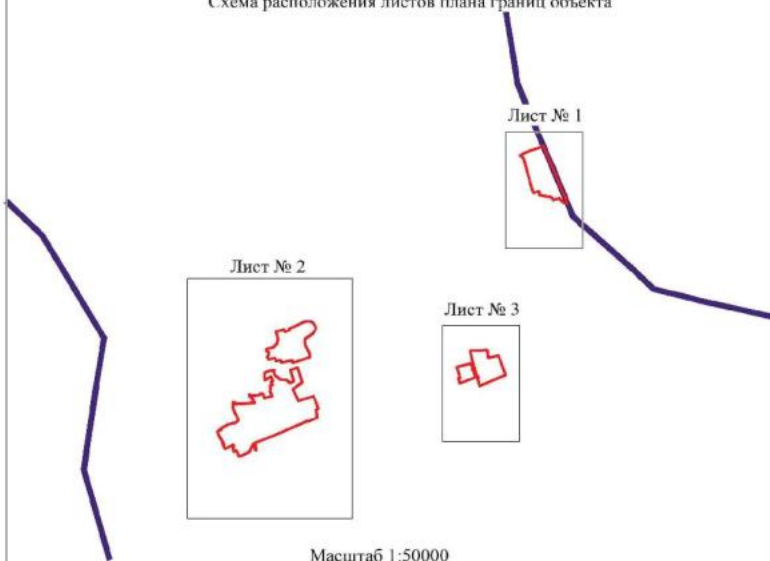
1	2	3	4	5	6
128	316254.02	1370274.62	Картометрический	1.00	-
129	316281.00	1370357.88	Картометрический	1.00	-
130	316104.85	1370416.20	Картометрический	1.00	-
131	316019.20	1370304.65	Картометрический	1.00	-
132	315883.19	1370370.24	Картометрический	1.00	-
133	315921.16	1370509.08	Картометрический	1.00	-
134	315939.79	1370550.79	Картометрический	1.00	-
135	315791.81	1370608.21	Картометрический	1.00	-
136	315775.81	1370581.81	Картометрический	1.00	-
137	315680.22	1370594.99	Картометрический	1.00	-
138	315634.01	1370479.40	Картометрический	1.00	-
139	315641.57	1370475.86	Аналитический	0.30	-
140	315480.75	1370115.41	Аналитический	0.30	-
141	315379.33	1369856.67	Аналитический	0.30	-
142	315287.34	1369864.81	Аналитический	0.30	-
143	315304.83	1369847.60	Аналитический	0.30	-
144	315374.77	1369833.86	Аналитический	0.30	-
145	315347.47	1369815.61	Аналитический	0.30	-
146	315270.12	1369785.39	Аналитический	0.30	-
147	315214.20	1369659.08	Аналитический	0.30	-
148	315286.41	1369627.50	Аналитический	0.30	-
149	315274.13	1369596.32	Аналитический	0.30	-
150	315295.13	1369587.53	Аналитический	0.30	-
151	315314.54	1369585.55	Аналитический	0.30	-
152	315341.74	1369597.02	Аналитический	0.30	-
153	315355.14	1369588.34	Аналитический	0.30	-
154	315309.78	1369491.54	Аналитический	0.30	-
155	315352.91	1369468.59	Картометрический	1.00	-
156	315358.06	1369479.12	Картометрический	1.00	-
157	315383.19	1369461.58	Картометрический	1.00	-
158	315385.49	1369467.54	Картометрический	1.00	-
159	315465.95	1369421.43	Картометрический	1.00	-
160	315502.31	1369401.78	Картометрический	1.00	-
68	315514.11	1369398.58	Картометрический	1.00	-
161	316479.24	1372428.14	Картометрический	1.00	-
162	316480.31	1372433.52	Картометрический	1.00	-
163	316485.16	1372518.23	Картометрический	1.00	-
164	316489.47	1372593.24	Картометрический	1.00	-
165	316491.22	1372628.66	Картометрический	1.00	-
166	316398.30	1372642.80	Картометрический	1.00	-
167	316427.25	1372764.68	Картометрический	1.00	-
168	316195.48	1372848.28	Картометрический	1.00	-
169	316062.06	1372543.50	Картометрический	1.00	-
170	316058.70	1372538.00	Картометрический	1.00	-
171	316143.21	1372512.33	Картометрический	1.00	-
172	316161.32	1372520.47	Картометрический	1.00	-
173	316179.38	1372513.36	Картометрический	1.00	-

1	2	3	4	5	6
174	316180.52	1372503.95	Картометрический	1.00	-
175	316246.25	1372485.18	Картометрический	1.00	-
176	316372.36	1372452.25	Картометрический	1.00	-
177	316463.96	1372427.76	Картометрический	1.00	-
178	316473.18	1372429.11	Картометрический	1.00	-
161	316479.24	1372428.14	Картометрический	1.00	-
179	316283.29	1372266.00	Картометрический	1.00	-
180	316289.95	1372282.50	Картометрический	1.00	-
181	316333.98	1372441.71	Картометрический	1.00	-
182	316280.48	1372456.21	Картометрический	1.00	-
183	316264.28	1372450.01	Картометрический	1.00	-
184	316252.82	1372454.27	Картометрический	1.00	-
185	316243.81	1372466.10	Картометрический	1.00	-
186	316162.71	1372488.01	Картометрический	1.00	-
187	316093.54	1372302.35	Картометрический	1.00	-
188	316152.53	1372283.23	Картометрический	1.00	-
189	316160.34	1372306.12	Картометрический	1.00	-
179	316283.29	1372266.00	Картометрический	1.00	-
3. Сведения о характерных точках части (частей) границы объекта					
Обозначение характерных точек части границы	Координаты, м		Метод определения координат характерной точки	Средняя квадратическая погрешность положения характерной точки (M <sub>t</sub> ), м	Описание обозначения точки на местности (при наличии)
	X	Y			
1	2	3	4	5	6
Часть №					
-	-	-	-	-	-



## План границ объекта

Схема расположения листов плана границ объекта



Используемые условные знаки и обозначения:

	границы территориальной зоны
	границы муниципального образования
	Лист № 1 область и номер листа плана границ объекта

Руководитель БУВО «Нормативно-проектный центр»

Подпись Ю.В. Шальгина Дата « 09 » января 2023 г.

Место для оттиска печати (при наличии) лица, составившего описание местоположения границ объекта






## План границ объекта

Лист № 1




Масштаб 1:5000

Используемые условные знаки и обозначения:

	границы территориальной зоны
	границы муниципального образования
	характерная точка границ территориальной зоны

Руководитель БУВО «Нормативно-проектный центр»

Подпись  Ю.В. Шалыгина Дата « 09 » января 2023 г.

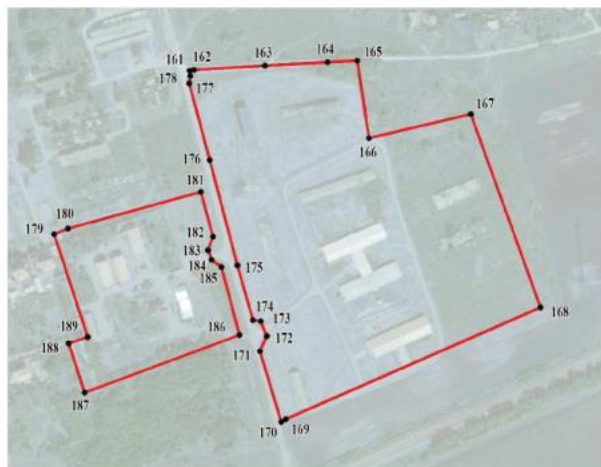
Место для оттиска печати (при наличии) лица, составившего описание местоположения границ объекта







## План границ объекта

Лист № 3




Масштаб 1:5000

Используемые условные знаки и обозначения:

	границы территориальной зоны
	характерная точка границ территориальной зоны

Руководитель БУВО «Нормативно-проектный центр»

Подпись  Ю.В.Шальгина Дата « 09 » января 2023г.

Место для оттиска печати (при наличии) лица, составившего описание местоположения границ объекта



## ОПИСАНИЕ МЕСТОПОЛОЖЕНИЯ ГРАНИЦ

Зона рекреационного назначения - объектов отдыха села Писаревка - Р1/1

(наименование объекта, местоположение границ которого описано  
(далее - объект)

## Раздел 1

Сведения об объекте		
№ п/п	Характеристики объекта	Описание характеристик
1	2	3
1	Местоположение объекта	Воронежская область, Кантемировский муниципальный район, Писаревское сельское поселение, село Писаревка
2	Площадь объекта $\pm$ величина погрешности определения площади ( $P \pm \Delta P$ )	-
3	Иные характеристики объекта	-

Сведения о местоположении границ объекта					
1. Система координат: МСК - 36, зона 1					
2. Сведения о характерных точках границ объекта					
Обозначение характерных точек границ	Координаты, м		Метод определения координат характерной точки	Средняя квадратическая погрешность положения характерной точки (Мт), м	Описание обозначения точки на местности (при наличии)
	X	Y			
1	2	3	4	5	6
1	317082.83	1372540.72	Картометрический	1.00	-
2	317100.88	1372580.99	Картометрический	1.00	-
3	317004.99	1372625.29	Картометрический	1.00	-
4	316973.48	1372591.63	Картометрический	1.00	-
1	317082.83	1372540.72	Картометрический	1.00	-
3. Сведения о характерных точках части (частей) границы объекта					
Обозначение характерных точек части границы	Координаты, м		Метод определения координат характерной точки	Средняя квадратическая погрешность положения характерной точки (Мт), м	Описание обозначения точки на местности (при наличии)
	X	Y			
1	2	3	4	5	6
Часть №					
-	-	-	-	-	-



## План границ объекта



Масштаб 1:2000

Используемые условные знаки и обозначения:



границы территориальной зоны

• 1

характерная точка границ территориальной зоны

Руководитель БУВО «Нормативно-проектный центр»

Подпись Ю.В. Шалыгина Ю.В. Шалыгина Дата « 09 » января 2023 г.

Место для оттиска печати (при наличии) лица, составившего описание местоположения границ объекта



## ОПИСАНИЕ МЕСТОПОЛОЖЕНИЯ ГРАНИЦ

Зона природных территорий и защитного озеленения села Писаревка - Р2/1

(наименование объекта, местоположение границ которого описано  
(далее - объект)

## Раздел 1

Сведения об объекте		
№ п/п	Характеристики объекта	Описание характеристик
1	2	3
1	Местоположение объекта	Воронежская область, Кантемировский муниципальный район, Писаревское сельское поселение, село Писаревка
2	Площадь объекта $\pm$ величина погрешности определения площади ( $P \pm \Delta P$ )	-
3	Иные характеристики объекта	-

## Раздел 2

Сведения о местоположении границ объекта					
1. Система координат: МСК - 36, зона 1					
2. Сведения о характерных точках границ объекта					
Обозначение характерных точек границ	Координаты, м		Метод определения координат характерной точки	Средняя квадратическая погрешность положения характерной точки (Мт), м	Описание обозначения точки на местности (при наличии)
	X	Y			
1	2	3	4	5	6
1	316520.19	1371266.39	Картометрический	1.00	-
2	316594.39	1371339.52	Картометрический	1.00	-
3	316715.39	1371470.22	Картометрический	1.00	-
4	316719.20	1371493.03	Картометрический	1.00	-
5	316725.50	1371513.25	Картометрический	1.00	-
6	316870.90	1371634.99	Картометрический	1.00	-
7	316883.93	1371652.53	Картометрический	1.00	-
8	316886.88	1371674.51	Картометрический	1.00	-
9	316897.45	1371696.34	Картометрический	1.00	-
10	316928.23	1371711.84	Картометрический	1.00	-
11	316899.41	1371716.54	Картометрический	1.00	-
12	316856.85	1371720.31	Картометрический	1.00	-
13	316853.08	1371697.95	Картометрический	1.00	-
14	316797.60	1371706.84	Картометрический	1.00	-
15	316768.24	1371652.16	Картометрический	1.00	-
16	316794.90	1371603.68	Картометрический	1.00	-
17	316784.40	1371592.10	Картометрический	1.00	-
18	316762.85	1371609.07	Картометрический	1.00	-
19	316635.45	1371464.43	Картометрический	1.00	-
20	316657.54	1371446.39	Картометрический	1.00	-
21	316632.22	1371417.84	Картометрический	1.00	-
22	316612.83	1371433.46	Картометрический	1.00	-
23	316555.46	1371372.05	Картометрический	1.00	-
24	316571.62	1371351.31	Картометрический	1.00	-
25	316505.09	1371281.55	Картометрический	1.00	-
1	316520.19	1371266.39	Картометрический	1.00	-
26	317683.04	1372879.71	Картометрический	1.00	-
27	317704.73	1372934.22	Картометрический	1.00	-
28	317715.82	1372999.96	Картометрический	1.00	-
29	317736.89	1373077.02	Картометрический	1.00	-
30	317738.44	1373117.19	Картометрический	1.00	-
31	317733.29	1373146.11	Картометрический	1.00	-
32	317703.58	1373147.11	Картометрический	1.00	-
33	317711.47	1373111.99	Картометрический	1.00	-
34	317705.55	1373061.89	Картометрический	1.00	-

1	2	3	4	5	6
35	317674.30	1373042.23	Картометрический	1.00	-
36	317596.19	1373045.73	Картометрический	1.00	-
37	317598.89	1373058.66	Картометрический	1.00	-
38	317568.99	1373067.01	Картометрический	1.00	-
39	317564.95	1373046.81	Картометрический	1.00	-
40	317527.51	1373053.01	Картометрический	1.00	-
41	317529.40	1373067.82	Картометрический	1.00	-
42	317362.14	1373079.67	Картометрический	1.00	-
43	317361.06	1373071.32	Картометрический	1.00	-
44	317310.15	1373072.67	Картометрический	1.00	-
45	317308.00	1373052.20	Картометрический	1.00	-
46	317275.41	1373051.66	Картометрический	1.00	-
47	317247.13	1373045.47	Картометрический	1.00	-
48	317236.89	1373053.55	Картометрический	1.00	-
49	317201.88	1373051.12	Картометрический	1.00	-
50	317201.88	1373058.66	Картометрический	1.00	-
51	317170.10	1373058.66	Картометрический	1.00	-
52	317167.40	1373028.50	Картометрический	1.00	-
53	317064.25	1373033.08	Картометрический	1.00	-
54	317062.09	1373015.84	Картометрический	1.00	-
55	317018.14	1373012.49	Картометрический	1.00	-
56	316970.25	1373011.53	Картометрический	1.00	-
57	316909.91	1373001.56	Картометрический	1.00	-
58	316857.12	1373039.00	Картометрический	1.00	-
59	316810.80	1373156.97	Картометрический	1.00	-
60	316763.39	1373154.82	Картометрический	1.00	-
61	316763.98	1373160.76	Картометрический	1.00	-
62	316693.65	1373159.04	Картометрический	1.00	-
63	316662.12	1373053.01	Картометрический	1.00	-
64	316744.81	1373029.57	Картометрический	1.00	-
65	316695.52	1372854.23	Картометрический	1.00	-
66	316625.49	1372866.89	Картометрический	1.00	-
67	316609.06	1372755.92	Картометрический	1.00	-
68	316739.69	1372743.80	Картометрический	1.00	-
69	316730.80	1372591.36	Картометрический	1.00	-
70	316772.01	1372594.32	Картометрический	1.00	-
71	316781.67	1372569.17	Картометрический	1.00	-
72	316862.54	1372541.27	Картометрический	1.00	-
73	316824.82	1372419.13	Картометрический	1.00	-
74	316807.29	1372402.55	Картометрический	1.00	-
75	316790.20	1372338.73	Картометрический	1.00	-
76	316821.68	1372331.24	Картометрический	1.00	-
77	316838.88	1372326.61	Картометрический	1.00	-
78	316896.97	1372309.29	Картометрический	1.00	-
79	316909.24	1372346.93	Картометрический	1.00	-
80	316915.57	1372364.17	Картометрический	1.00	-
81	316888.64	1372373.46	Картометрический	1.00	-
82	316973.48	1372591.63	Картометрический	1.00	-

1	2	3	4	5	6
83	316924.59	1372691.82	Картометрический	1.00	-
84	316853.89	1372755.12	Картометрический	1.00	-
85	316862.51	1372768.58	Картометрический	1.00	-
86	316879.75	1372820.57	Картометрический	1.00	-
87	316940.62	1372867.16	Картометрический	1.00	-
88	316972.13	1372907.02	Картометрический	1.00	-
89	317028.15	1372941.50	Картометрический	1.00	-
90	317055.63	1372949.31	Картометрический	1.00	-
91	317058.05	1372966.28	Картометрический	1.00	-
92	317127.00	1372986.75	Картометрический	1.00	-
93	317175.21	1372981.09	Картометрический	1.00	-
94	317168.48	1373003.18	Картометрический	1.00	-
95	317173.87	1373013.41	Картометрический	1.00	-
96	317204.30	1373016.65	Картометрический	1.00	-
97	317219.92	1373007.22	Картометрический	1.00	-
98	317224.23	1372987.83	Картометрический	1.00	-
99	317275.14	1372991.33	Картометрический	1.00	-
100	317298.84	1373016.91	Картометрический	1.00	-
101	317324.43	1373014.76	Картометрический	1.00	-
102	317332.78	1373044.93	Картометрический	1.00	-
103	317375.07	1373039.54	Картометрический	1.00	-
104	317368.87	1373008.03	Картометрический	1.00	-
105	317456.94	1372986.01	Картометрический	1.00	-
106	317433.92	1372922.91	Картометрический	1.00	-
107	317471.34	1372913.01	Картометрический	1.00	-
108	317497.62	1373000.22	Картометрический	1.00	-
109	317623.94	1372955.51	Картометрический	1.00	-
110	317604.27	1372903.79	Картометрический	1.00	-
26	317683.04	1372879.71	Картометрический	1.00	-
111	317699.68	1373253.39	Аналитический	0.10	-
112	317703.37	1373283.40	Картометрический	1.00	-
113	317715.00	1373301.98	Картометрический	1.00	-
114	317728.77	1373318.25	Картометрический	1.00	-
115	317739.99	1373344.34	Картометрический	1.00	-
116	317743.14	1373351.66	Картометрический	1.00	-
117	317747.38	1373358.86	Картометрический	1.00	-
118	317751.31	1373366.31	Картометрический	1.00	-
119	317756.10	1373375.20	Картометрический	1.00	-
120	317772.36	1373417.64	Картометрический	1.00	-
121	317773.33	1373420.06	Картометрический	1.00	-
122	317776.16	1373425.45	Картометрический	1.00	-
123	317778.97	1373430.80	Картометрический	1.00	-
124	317754.87	1373564.04	Картометрический	1.00	-
125	317740.56	1373588.79	Картометрический	1.00	-
126	317759.41	1373637.58	Картометрический	1.00	-
127	317782.95	1373678.52	Картометрический	1.00	-
128	317788.78	1373750.47	Картометрический	1.00	-

1	2	3	4	5	6
129	317778.54	1373750.87	Картометрический	1.00	-
130	317764.26	1373683.80	Картометрический	1.00	-
131	317736.25	1373627.51	Картометрический	1.00	-
132	317731.13	1373588.46	Картометрический	1.00	-
133	317716.05	1373447.86	Картометрический	1.00	-
134	317699.35	1373426.31	Картометрический	1.00	-
135	317691.50	1373373.72	Картометрический	1.00	-
136	317703.28	1373372.97	Аналитический	0.10	-
137	317728.29	1373371.39	Аналитический	0.10	-
138	317721.90	1373320.70	Аналитический	0.10	-
139	317700.08	1373287.61	Аналитический	0.10	-
111	317699.68	1373253.39	Аналитический	0.10	-
140	317833.96	1373813.95	Картометрический	1.00	-
141	317736.45	1373898.41	Картометрический	1.00	-
142	317685.72	1373937.79	Картометрический	1.00	-
143	317656.31	1373947.81	Картометрический	1.00	-
144	317606.27	1373944.75	Картометрический	1.00	-
145	317539.27	1374013.34	Картометрический	1.00	-
146	317481.45	1373984.66	Картометрический	1.00	-
147	317605.62	1373937.52	Картометрический	1.00	-
148	317607.24	1373917.59	Картометрический	1.00	-
149	317695.58	1373903.32	Картометрический	1.00	-
150	317710.13	1373896.31	Картометрический	1.00	-
151	317695.58	1373842.45	Картометрический	1.00	-
152	317708.24	1373822.24	Картометрический	1.00	-
140	317833.96	1373813.95	Картометрический	1.00	-
153	317270.29	1373363.29	Картометрический	1.00	-
154	317290.49	1373492.57	Картометрический	1.00	-
155	317245.51	1373516.27	Картометрический	1.00	-
156	317256.82	1373590.07	Картометрический	1.00	-
157	317294.53	1373687.04	Картометрический	1.00	-
158	317219.66	1373695.12	Картометрический	1.00	-
159	317211.04	1373633.98	Картометрический	1.00	-
160	317144.51	1373646.63	Картометрический	1.00	-
161	317129.43	1373591.69	Картометрический	1.00	-
162	317040.81	1373605.96	Картометрический	1.00	-
163	316911.53	1373631.01	Картометрический	1.00	-
164	316900.76	1373561.79	Картометрический	1.00	-
165	316794.64	1373571.49	Картометрический	1.00	-
166	316797.06	1373628.32	Картометрический	1.00	-
167	316789.79	1373632.36	Картометрический	1.00	-
168	316795.17	1373667.91	Картометрический	1.00	-
169	316804.06	1373667.64	Картометрический	1.00	-
170	316943.23	1373664.65	Картометрический	1.00	-
171	316983.17	1373775.65	Картометрический	1.00	-
172	317008.49	1373771.34	Картометрический	1.00	-

1	2	3	4	5	6
173	317041.35	1373928.63	Картометрический	1.00	-
174	317102.22	1373919.48	Картометрический	1.00	-
175	317116.77	1374004.32	Картометрический	1.00	-
176	317174.57	1374015.32	Картометрический	1.00	-
177	317174.44	1374020.30	Картометрический	1.00	-
178	317093.80	1374048.51	Картометрический	1.00	-
179	316977.01	1374052.13	Картометрический	1.00	-
180	317001.60	1374023.25	Картометрический	1.00	-
181	316981.14	1373985.11	Картометрический	1.00	-
182	316959.92	1373967.96	Картометрический	1.00	-
183	316927.21	1373955.38	Картометрический	1.00	-
184	316910.59	1373938.59	Картометрический	1.00	-
185	316894.83	1373906.42	Картометрический	1.00	-
186	316880.62	1373868.52	Картометрический	1.00	-
187	316877.78	1373845.60	Картометрический	1.00	-
188	316873.95	1373783.54	Картометрический	1.00	-
189	316880.95	1373749.85	Картометрический	1.00	-
190	316890.45	1373688.65	Картометрический	1.00	-
191	316821.22	1373690.30	Картометрический	1.00	-
192	316794.57	1373673.13	Картометрический	1.00	-
193	316780.57	1373653.95	Картометрический	1.00	-
194	316769.97	1373599.08	Картометрический	1.00	-
195	316759.79	1373562.00	Картометрический	1.00	-
196	316770.44	1373546.49	Картометрический	1.00	-
197	316779.71	1373508.10	Картометрический	1.00	-
198	316803.25	1373500.76	Картометрический	1.00	-
199	316853.07	1373530.95	Картометрический	1.00	-
200	316897.16	1373533.30	Картометрический	1.00	-
201	317010.20	1373514.50	Картометрический	1.00	-
202	316986.36	1373436.20	Картометрический	1.00	-
203	316981.79	1373385.42	Картометрический	1.00	-
204	316997.57	1373329.34	Картометрический	1.00	-
205	317002.97	1373277.21	Картометрический	1.00	-
206	317109.36	1373341.07	Картометрический	1.00	-
207	317204.98	1373344.43	Картометрический	1.00	-
153	317270.29	1373363.29	Картометрический	1.00	-

## 3. Сведения о характерных точках части (частей) границы объекта

Обозначение характерных точек части границы	Координаты, м		Метод определения координат характерной точки	Средняя квадратическая погрешность положения характерной точки (M <sub>t</sub> ), м	Описание обозначения точки на местности (при наличии)
	X	Y			
1	2	3	4	5	6
Часть №	-	-	-	-	-



Рисунок 4

План границей области



Масштаб 1:5000

Налоговые участки земли и объекты:

— земельно-строительный объект

— границы муниципальных образований

— административная граница городского округа

## ОПИСАНИЕ МЕСТОПОЛОЖЕНИЯ ГРАНИЦ

Зона ритуальных объектов села Писаревка – СН1/1

---

 (наименование объекта, местоположение границ которого описано  
 (далее - объект)

## Раздел 1

Сведения об объекте		
№ п/п	Характеристики объекта	Описание характеристик
1	2	3
1	Местоположение объекта	Воронежская область, Кантемировский муниципальный район, Писаревское сельское поселение, село Писаревка
2	Площадь объекта $\pm$ величина погрешности определения площади ( $P \pm \Delta P$ )	-
3	Иные характеристики объекта	-

## Раздел 2

Сведения о местоположении границ объекта					
1. Система координат: МСК - 36, зона 1					
2. Сведения о характерных точках границ объекта					
Обозначение характерных точек границ	Координаты, м		Метод определения координат характерной точки	Средняя квадратическая погрешность положения характерной точки (Мп), м	Описание обозначения точки на местности (при наличии)
	X	Y			
1	2	3	4	5	6
1	316824.82	1372419.13	Картометрический	1.00	-
2	316862.54	1372541.27	Картометрический	1.00	-
3	316781.67	1372569.17	Картометрический	1.00	-
4	316758.10	1372570.57	Картометрический	1.00	-
5	316742.80	1372559.88	Картометрический	1.00	-
6	316714.47	1372529.93	Картометрический	1.00	-
7	316703.51	1372446.03	Картометрический	1.00	-
8	316723.39	1372441.91	Картометрический	1.00	-
9	316739.81	1372438.53	Картометрический	1.00	-
1	316824.82	1372419.13	Картометрический	1.00	-
3. Сведения о характерных точках части (частей) границы объекта					
Обозначение характерных точек части границы	Координаты, м		Метод определения координат характерной точки	Средняя квадратическая погрешность положения характерной точки (Мп), м	Описание обозначения точки на местности (при наличии)
	X	Y			
1	2	3	4	5	6
Часть №					
-	-	-	-	-	-



## План границ объекта



Масштаб 1:2000

Используемые условные знаки и обозначения:




границы территориальной зоны



• 1

характерная точка границ территориальной зоны

Руководитель БУВО «Нормативно-проектный центр»

Подпись  Ю.В.Шалыгина Дата « 09 » января 2023 г.

Место для оттиска печати (при наличии) лица, составившего описание местоположения границ объекта



Приложение № 2  
к правилам землепользования и застройки  
Писаревского сельского поселения  
Кантемировского муниципального района  
Воронежской области

СВЕДЕНИЯ О ГРАНИЦАХ ТЕРРИТОРИАЛЬНЫХ ЗОН,  
СОДЕРЖАЩИЕ ГРАФИЧЕСКОЕ ОПИСАНИЕ МЕСТОПОЛОЖЕНИЯ  
ГРАНИЦ ТЕРРИТОРИАЛЬНЫХ ЗОН, ПЕРЕЧЕНЬ КООРДИНАТ  
ХАРАКТЕРНЫХ ТОЧЕК ГРАНИЦ ТЕРРИТОРИАЛЬНЫХ ЗОН,  
РАСПОЛОЖЕННЫХ ЗА ГРАНИЦАМИ НАСЕЛЕННОГО ПУНКТА  
НА ТЕРРИТОРИИ ПИСАРЕВСКОГО СЕЛЬСКОГО ПОСЕЛЕНИЯ

ОПИСАНИЕ МЕСТОПОЛОЖЕНИЯ ГРАНИЦ  
Зона улиц, дорог, инженерной и транспортной инфраструктуры  
за границами населенного пункта – ИТ1

(наименование объекта, местоположение границ которого описано  
(далее - объект)

Раздел 1

Сведения об объекте		
№ п/п	Характеристики объекта	Описание характеристик
1	2	3
1	Местоположение объекта	Воронежская область, Кантемировский муниципальный район, Писаревское сельское поселение
2	Площадь объекта $\pm$ величина погрешности определения площади ( $P \pm \Delta P$ )	-
3	Иные характеристики объекта	-

## Раздел 2

Сведения о местоположении границ объекта					
1. Система координат: МСК - 36, зона 1					
2. Сведения о характерных точках границ объекта					
Обозначение характерных точек границ	Координаты, м		Метод определения координат характерной точки	Средняя квадратическая погрешность положения характерной точки (Mt), м	Описание обозначения точки на местности (при наличии)
	X	Y			
1	2	3	4	5	6
1	319160.06	1371975.68	Аналитический	2.50	-
2	319166.25	1371984.76	Аналитический	2.50	-
3	319160.25	1371988.93	Аналитический	2.50	-
4	319161.15	1371990.19	Аналитический	2.50	-
5	319162.22	1371989.51	Аналитический	2.50	-
6	319165.27	1371994.33	Аналитический	2.50	-
7	319164.65	1371994.72	Аналитический	2.50	-
8	319169.04	1372000.43	Аналитический	2.50	-
9	319170.31	1372007.46	Аналитический	2.50	-
10	319171.15	1372021.21	Аналитический	2.50	-
11	319176.89	1372029.44	Аналитический	2.50	-
12	319257.89	1372144.05	Аналитический	2.50	-
13	319275.92	1372171.26	Аналитический	2.50	-
14	319284.91	1372184.84	Аналитический	2.50	-
15	319290.77	1372187.43	Аналитический	2.50	-
16	319295.05	1372184.25	Аналитический	0.02	-
17	319352.53	1372143.10	Аналитический	0.02	-
18	319413.46	1372102.25	Аналитический	0.02	-
19	319468.47	1372106.03	Аналитический	0.02	-
20	319554.42	1372158.86	Аналитический	0.02	-
21	319556.37	1372160.09	Аналитический	0.02	-
22	319591.37	1372190.35	Аналитический	0.02	-
23	319649.80	1372248.17	Аналитический	0.02	-
24	319691.58	1372302.96	Аналитический	0.02	-
25	319735.65	1372365.30	Аналитический	0.02	-
26	319825.18	1372494.98	Аналитический	0.02	-
27	319838.15	1372515.98	Аналитический	0.02	-
28	319873.32	1372600.70	Аналитический	0.02	-
29	319880.24	1372618.35	Аналитический	0.02	-
30	319883.27	1372632.11	Аналитический	0.02	-
31	319879.71	1372633.02	Аналитический	0.02	-
32	319876.96	1372620.34	Аналитический	0.02	-
33	319834.85	1372517.58	Аналитический	0.02	-
34	319827.23	1372505.12	Аналитический	0.02	-
35	319756.43	1372511.42	Аналитический	0.02	-

1	2	3	4	5	6
36	319599.60	1372549.83	Аналитический	0.02	-
37	319544.16	1372566.90	Аналитический	0.02	-
38	319546.73	1372575.77	Аналитический	0.02	-
39	319540.85	1372577.83	Аналитический	0.02	-
40	319537.90	1372568.57	Аналитический	0.02	-
41	319530.54	1372572.94	Аналитический	0.02	-
42	319524.95	1372577.17	Аналитический	0.02	-
43	319516.78	1372585.54	Аналитический	0.02	-
44	319513.48	1372595.15	Аналитический	0.02	-
45	319513.83	1372602.74	Аналитический	0.02	-
46	319542.78	1372684.83	Аналитический	0.02	-
47	319554.33	1372709.83	Аналитический	0.02	-
48	319577.31	1372749.13	Аналитический	0.02	-
49	319571.51	1372751.04	Аналитический	0.02	-
50	319549.73	1372712.59	Аналитический	0.02	-
51	319538.58	1372687.06	Аналитический	0.02	-
52	319508.47	1372603.55	Аналитический	0.02	-
53	319508.38	1372593.93	Аналитический	0.02	-
54	319513.07	1372581.28	Аналитический	0.02	-
55	319522.74	1372571.26	Аналитический	0.02	-
56	319527.88	1372567.44	Аналитический	0.02	-
57	319535.53	1372563.08	Аналитический	0.02	-
58	319597.59	1372541.85	Аналитический	0.02	-
59	319754.36	1372503.54	Аналитический	0.02	-
60	319821.76	1372496.61	Аналитический	0.02	-
61	319785.51	1372444.59	Аналитический	0.02	-
62	319727.06	1372361.60	Аналитический	0.02	-
63	319683.55	1372300.26	Аналитический	0.02	-
64	319646.55	1372251.36	Аналитический	0.02	-
65	319590.87	1372195.18	Аналитический	0.02	-
66	319554.50	1372162.04	Аналитический	0.02	-
67	319554.14	1372161.80	Аналитический	0.02	-
68	319467.23	1372109.06	Аналитический	0.02	-
69	319443.14	1372107.15	Аналитический	0.02	-
70	319414.45	1372105.52	Аналитический	0.02	-
71	319389.31	1372121.18	Аналитический	0.02	-
72	319326.74	1372165.40	Аналитический	0.02	-
73	319297.33	1372187.55	Аналитический	0.02	-
74	319294.90	1372189.38	Аналитический	2.50	-
75	319301.29	1372198.46	Аналитический	2.50	-
76	319301.77	1372206.28	Аналитический	2.50	-
77	319301.99	1372210.01	Аналитический	2.50	-
78	319309.59	1372219.03	Аналитический	2.50	-
79	319372.36	1372316.57	Аналитический	2.50	-
80	319378.80	1372334.86	Аналитический	2.50	-
81	319380.98	1372346.96	Аналитический	2.50	-
82	319381.79	1372346.90	Аналитический	2.50	-
83	319381.96	1372349.29	Аналитический	2.50	-

1	2	3	4	5	6
84	319381.40	1372349.33	Аналитический	2.50	-
85	319383.65	1372361.72	Аналитический	2.50	-
86	319380.16	1372384.52	Аналитический	2.50	-
87	319384.99	1372386.76	Аналитический	2.50	-
88	319382.57	1372392.57	Аналитический	2.50	-
89	319380.36	1372391.63	Аналитический	2.50	-
90	319379.42	1372389.34	Аналитический	2.50	-
91	319378.80	1372393.37	Аналитический	2.50	-
92	319368.39	1372424.20	Аналитический	2.50	-
93	319369.06	1372424.49	Аналитический	2.50	-
94	319368.11	1372426.69	Аналитический	2.50	-
95	319367.54	1372426.44	Аналитический	2.50	-
96	319356.62	1372455.18	Аналитический	2.50	-
97	319339.73	1372493.05	Аналитический	2.50	-
98	319340.19	1372494.00	Аналитический	2.50	-
99	319341.14	1372493.50	Аналитический	2.50	-
100	319344.03	1372498.94	Аналитический	2.50	-
101	319342.23	1372499.89	Аналитический	2.50	-
102	319341.51	1372498.51	Аналитический	2.50	-
103	319341.24	1372499.19	Аналитический	2.50	-
104	319337.63	1372497.74	Аналитический	2.50	-
105	319335.88	1372501.68	Аналитический	2.50	-
106	319316.92	1372547.27	Аналитический	2.50	-
107	319318.12	1372546.38	Аналитический	2.50	-
108	319321.64	1372551.10	Аналитический	2.50	-
109	319319.71	1372552.53	Аналитический	2.50	-
110	319318.69	1372551.16	Аналитический	2.50	-
111	319314.40	1372553.33	Аналитический	2.50	-
112	319301.86	1372583.50	Аналитический	2.50	-
113	319304.19	1372583.60	Аналитический	2.50	-
114	319304.09	1372586.00	Аналитический	2.50	-
115	319300.71	1372589.26	Аналитический	2.50	-
116	319299.40	1372589.41	Аналитический	2.50	-
117	319280.10	1372635.87	Аналитический	2.50	-
118	319264.92	1372682.87	Аналитический	2.50	-
119	319248.24	1372727.42	Аналитический	2.50	-
120	319242.00	1372767.90	Аналитический	2.50	-
121	319245.24	1372788.78	Аналитический	2.50	-
122	319259.51	1372818.41	Аналитический	2.50	-
123	319265.36	1372828.13	Аналитический	2.50	-
124	319268.15	1372832.77	Картометрический	5.00	-
125	319274.80	1372830.12	Картометрический	5.00	-
126	319285.35	1372844.32	Картометрический	5.00	-
127	319280.28	1372847.19	Картометрический	5.00	-
128	319294.55	1372862.39	Картометрический	5.00	-
129	319321.94	1372889.82	Картометрический	5.00	-
130	319393.81	1372957.42	Картометрический	5.00	-
131	319429.61	1372984.45	Картометрический	5.00	-

1	2	3	4	5	6
132	319446.67	1372999.35	Картометрический	5.00	-
133	319449.05	1373001.42	Картометрический	5.00	-
134	319451.77	1373004.35	Картометрический	5.00	-
135	319451.39	1373004.48	Картометрический	5.00	-
136	319452.21	1373006.74	Картометрический	5.00	-
137	319453.54	1373006.25	Картометрический	5.00	-
138	319460.99	1373014.26	Картометрический	5.00	-
139	319495.18	1373051.04	Картометрический	5.00	-
140	319504.22	1373055.18	Картометрический	5.00	-
141	319518.50	1373052.59	Картометрический	5.00	-
142	319546.09	1373046.09	Картометрический	5.00	-
143	319569.05	1373038.35	Картометрический	5.00	-
144	319515.38	1373060.15	Картометрический	5.00	-
145	319476.58	1373075.91	Картометрический	5.00	-
146	319475.15	1373071.15	Картометрический	5.00	-
147	319480.75	1373068.55	Картометрический	5.00	-
148	319466.21	1373055.41	Картометрический	5.00	-
149	319440.85	1373026.75	Картометрический	5.00	-
150	319440.36	1373025.42	Картометрический	5.00	-
151	319439.85	1373025.61	Картометрический	5.00	-
152	319431.74	1373016.45	Картометрический	5.00	-
153	319415.20	1373003.82	Картометрический	5.00	-
154	319379.21	1372974.67	Картометрический	5.00	-
155	319304.98	1372906.96	Картометрический	5.00	-
156	319276.23	1372877.69	Картометрический	5.00	-
157	319260.20	1372859.75	Картометрический	5.00	-
158	319239.48	1372869.05	Картометрический	5.00	-
159	319232.25	1372850.87	Картометрический	5.00	-
160	319245.37	1372840.22	Картометрический	5.00	-
161	319244.10	1372838.01	Картометрический	5.00	-
162	319226.90	1372807.99	Картометрический	5.00	-
163	319220.56	1372791.97	Картометрический	5.00	-
164	319215.09	1372751.57	Картометрический	5.00	-
165	319224.28	1372719.99	Картометрический	5.00	-
166	319244.02	1372672.40	Картометрический	5.00	-
167	319260.13	1372630.98	Картометрический	5.00	-
168	319279.53	1372583.73	Картометрический	5.00	-
169	319315.07	1372494.60	Картометрический	5.00	-
170	319341.29	1372437.97	Картометрический	5.00	-
171	319347.23	1372417.07	Картометрический	5.00	-
172	319358.48	1372388.52	Картометрический	5.00	-
173	319361.38	1372371.70	Картометрический	5.00	-
174	319360.43	1372352.10	Картометрический	5.00	-
175	319355.12	1372331.93	Картометрический	5.00	-
176	319341.89	1372307.15	Картометрический	5.00	-
177	319291.67	1372233.21	Картометрический	5.00	-
178	319285.08	1372222.46	Картометрический	5.00	-
179	319282.19	1372220.84	Картометрический	5.00	-

1	2	3	4	5	6
180	319275.19	1372216.95	Картометрический	5.00	-
181	319270.73	1372207.61	Картометрический	5.00	-
182	319251.79	1372221.89	Аналитический	0.02	-
183	319135.12	1372308.49	Аналитический	0.02	-
184	319102.20	1372330.67	Аналитический	0.02	-
185	319034.29	1372373.74	Аналитический	0.02	-
186	318976.77	1372409.85	Аналитический	0.02	-
187	318921.30	1372452.15	Аналитический	0.02	-
188	318865.83	1372494.44	Аналитический	0.02	-
189	318824.09	1372541.51	Аналитический	0.02	-
190	318793.30	1372576.23	Аналитический	0.02	-
191	318761.41	1372614.59	Аналитический	0.02	-
192	318729.52	1372652.96	Аналитический	0.02	-
193	318715.65	1372673.44	Аналитический	0.02	-
194	318710.32	1372687.19	Аналитический	0.02	-
195	318708.99	1372706.46	Аналитический	0.02	-
196	318711.89	1372724.30	Аналитический	0.02	-
197	318718.52	1372746.39	Аналитический	0.02	-
198	318729.28	1372774.49	Аналитический	0.02	-
199	318787.53	1372912.70	Аналитический	0.02	-
200	318804.06	1372953.66	Аналитический	0.02	-
201	318816.79	1372995.47	Аналитический	0.02	-
202	318817.70	1373023.06	Аналитический	0.02	-
203	318812.30	1373040.01	Аналитический	0.02	-
204	318796.67	1373055.67	Аналитический	0.02	-
205	318774.21	1373069.83	Аналитический	0.02	-
206	318681.40	1373095.06	Аналитический	0.02	-
207	318617.03	1373111.69	Аналитический	0.02	-
208	318545.29	1373131.69	Аналитический	0.02	-
209	318474.73	1373150.18	Аналитический	0.02	-
210	318400.44	1373175.10	Аналитический	0.02	-
211	318374.98	1373188.36	Аналитический	0.02	-
212	318337.03	1373213.14	Аналитический	0.02	-
213	318305.92	1373227.07	Аналитический	0.02	-
214	318247.46	1373246.33	Аналитический	0.02	-
215	318222.96	1373252.49	Аналитический	0.02	-
216	318186.72	1373256.65	Аналитический	0.02	-
217	318147.76	1373255.51	Аналитический	0.02	-
218	318066.55	1373244.83	Аналитический	0.02	-
219	317998.74	1373235.74	Аналитический	0.02	-
220	317931.42	1373226.49	Аналитический	0.02	-
221	317889.39	1373221.87	Аналитический	0.02	-
222	317837.62	1373217.37	Аналитический	0.02	-
223	317793.31	1373214.63	Аналитический	0.02	-
224	317759.54	1373211.71	Аналитический	0.02	-
225	317719.51	1373208.01	Аналитический	0.02	-
226	317697.35	1373205.82	Аналитический	0.02	-
227	317664.53	1373206.50	Аналитический	0.02	-

1	2	3	4	5	6
228	317664.40	1373195.55	Аналитический	0.02	-
229	317697.68	1373195.27	Аналитический	0.02	-
230	317720.35	1373197.82	Аналитический	0.02	-
231	317759.49	1373200.33	Аналитический	0.02	-
232	317793.38	1373205.56	Аналитический	0.02	-
233	317838.98	1373209.53	Аналитический	0.02	-
234	317892.74	1373214.09	Аналитический	0.02	-
235	317932.26	1373218.62	Аналитический	0.02	-
236	317998.47	1373228.01	Аналитический	0.02	-
237	318068.24	1373238.98	Аналитический	0.02	-
238	318147.78	1373250.28	Аналитический	0.02	-
239	318187.10	1373252.14	Аналитический	0.02	-
240	318222.09	1373248.38	Аналитический	0.02	-
241	318247.36	1373242.06	Аналитический	0.02	-
242	318304.23	1373223.33	Аналитический	0.02	-
243	318335.00	1373209.37	Аналитический	0.02	-
244	318373.27	1373183.90	Аналитический	0.02	-
245	318399.14	1373170.40	Аналитический	0.02	-
246	318473.67	1373145.58	Аналитический	0.02	-
247	318544.16	1373126.90	Аналитический	0.02	-
248	318615.94	1373107.69	Аналитический	0.02	-
249	318680.31	1373091.05	Аналитический	0.02	-
250	318772.52	1373065.98	Аналитический	0.02	-
251	318794.06	1373052.41	Аналитический	0.02	-
252	318808.65	1373037.80	Аналитический	0.02	-
253	318813.52	1373022.49	Аналитический	0.02	-
254	318812.66	1372996.16	Аналитический	0.02	-
255	318800.15	1372955.05	Аналитический	0.02	-
256	318783.65	1372914.27	Аналитический	0.02	-
257	318725.41	1372776.04	Аналитический	0.02	-
258	318714.59	1372747.73	Аналитический	0.02	-
259	318707.84	1372725.24	Аналитический	0.02	-
260	318704.81	1372706.65	Аналитический	0.02	-
261	318706.22	1372686.25	Аналитический	0.02	-
262	318712.33	1372670.95	Аналитический	0.02	-
263	318726.20	1372650.47	Аналитический	0.02	-
264	318789.98	1372573.74	Аналитический	0.02	-
265	318862.51	1372491.95	Аналитический	0.02	-
266	318918.40	1372448.66	Аналитический	0.02	-
267	318939.74	1372432.13	Аналитический	0.02	-
268	318974.29	1372405.37	Аналитический	0.02	-
269	319031.21	1372369.74	Аналитический	0.02	-
270	319099.47	1372325.27	Аналитический	0.02	-
271	319132.52	1372302.59	Аналитический	0.02	-
272	319249.33	1372218.28	Аналитический	0.02	-
273	319269.97	1372202.92	Аналитический	2.50	-
274	319269.09	1372196.38	Аналитический	2.50	-
275	319258.97	1372182.10	Аналитический	2.50	-

1	2	3	4	5	6
276	319240.51	1372156.07	Аналитический	2.50	-
277	319160.92	1372041.40	Аналитический	2.50	-
278	319157.49	1372033.58	Аналитический	2.50	-
279	319146.45	1372041.22	Аналитический	2.50	-
280	319136.17	1372026.35	Аналитический	2.50	-
281	319147.30	1372018.71	Аналитический	2.50	-
282	319146.66	1372017.80	Аналитический	2.50	-
283	319149.44	1371992.79	Аналитический	2.50	-
284	319150.58	1371992.00	Аналитический	2.50	-
285	319145.96	1371985.27	Аналитический	2.50	-
1	319160.06	1371975.68	Аналитический	2.50	-
286	319610.49	1372855.95	Картометрический	5.00	-
287	319616.64	1372871.88	Картометрический	5.00	-
288	319602.97	1372876.89	Картометрический	5.00	-
289	319605.02	1372882.14	Картометрический	5.00	-
290	319601.24	1372885.62	Картометрический	5.00	-
291	319600.85	1372887.57	Картометрический	5.00	-
292	319616.40	1372932.82	Картометрический	5.00	-
293	319628.37	1372971.46	Картометрический	5.00	-
294	319631.32	1372986.98	Картометрический	5.00	-
295	319632.02	1373000.47	Картометрический	5.00	-
296	319630.06	1373007.74	Картометрический	5.00	-
297	319628.92	1373012.00	Картометрический	5.00	-
298	319627.77	1373014.48	Картометрический	5.00	-
299	319606.41	1373023.17	Картометрический	5.00	-
300	319596.18	1373027.33	Картометрический	5.00	-
301	319603.66	1373020.22	Картометрический	5.00	-
302	319605.01	1373017.73	Картометрический	5.00	-
303	319605.24	1373017.63	Картометрический	5.00	-
304	319609.08	1373010.93	Картометрический	5.00	-
305	319612.18	1373001.41	Картометрический	5.00	-
306	319612.96	1372999.00	Картометрический	5.00	-
307	319613.33	1372988.82	Картометрический	5.00	-
308	319610.63	1372978.48	Картометрический	5.00	-
309	319597.67	1372937.37	Картометрический	5.00	-
310	319582.16	1372889.41	Картометрический	5.00	-
311	319581.66	1372887.69	Картометрический	5.00	-
312	319575.94	1372868.30	Картометрический	5.00	-
313	319576.96	1372865.99	Картометрический	5.00	-
314	319577.26	1372865.89	Картометрический	5.00	-
315	319577.15	1372865.54	Картометрический	5.00	-
316	319578.66	1372862.08	Картометрический	5.00	-
317	319595.16	1372855.75	Картометрический	5.00	-
318	319596.87	1372860.95	Картометрический	5.00	-
286	319610.49	1372855.95	Картометрический	5.00	-
319	313975.68	1368111.50	Картометрический	5.00	-

1	2	3	4	5	6
320	313979.25	1368115.10	Картометрический	5.00	-
321	313991.04	1368127.80	Картометрический	5.00	-
322	313990.47	1368131.05	Картометрический	5.00	-
323	313988.31	1368141.10	Картометрический	5.00	-
324	313991.06	1368158.72	Картометрический	5.00	-
325	314047.39	1368283.29	Картометрический	5.00	-
326	314284.75	1368806.52	Картометрический	5.00	-
327	314352.69	1368961.42	Картометрический	5.00	-
328	314453.13	1369179.83	Картометрический	5.00	-
329	314555.54	1369407.47	Картометрический	5.00	-
330	314674.29	1369672.59	Картометрический	5.00	-
331	314733.14	1369799.98	Картометрический	5.00	-
332	314819.03	1369993.13	Картометрический	5.00	-
333	314828.11	1370013.09	Картометрический	5.00	-
334	314894.65	1370163.63	Картометрический	5.00	-
335	314961.82	1370309.46	Картометрический	5.00	-
336	315028.28	1370450.78	Картометрический	1.00	-
337	315043.55	1370481.81	Картометрический	1.00	-
338	315117.16	1370650.45	Картометрический	1.00	-
339	315128.53	1370661.69	Картометрический	1.00	-
340	315140.60	1370688.70	Картометрический	1.00	-
341	315138.56	1370701.16	Картометрический	1.00	-
342	315242.72	1370932.08	Картометрический	1.00	-
343	315250.57	1370949.87	Картометрический	1.00	-
344	315294.45	1371049.39	Картометрический	1.00	-
345	315375.58	1371223.54	Картометрический	1.00	-
346	315397.39	1371270.96	Картометрический	1.00	-
347	315594.41	1371694.03	Картометрический	1.00	-
348	315652.04	1371825.79	Картометрический	1.00	-
349	315659.61	1371839.84	Картометрический	1.00	-
350	315671.09	1371841.55	Картометрический	1.00	-
351	315675.11	1371851.04	Картометрический	1.00	-
352	315669.72	1371859.82	Картометрический	1.00	-
353	315699.39	1371924.17	Картометрический	1.00	-
354	315808.05	1372161.00	Картометрический	1.00	-
355	315858.41	1372279.69	Аналитический	0.10	-
356	315936.76	1372449.06	Аналитический	0.10	-
357	315967.51	1372518.41	Картометрический	1.00	-
358	315980.95	1372547.81	Картометрический	1.00	-
359	316076.12	1372759.91	Картометрический	1.00	-
360	316132.94	1372884.17	Картометрический	1.00	-
361	316265.65	1373174.38	Картометрический	1.00	-
362	316281.58	1373184.30	Картометрический	1.00	-
363	316286.16	1373195.79	Картометрический	1.00	-
364	316282.00	1373211.84	Картометрический	1.00	-
365	316357.23	1373375.56	Картометрический	1.00	-
366	316598.86	1373900.36	Картометрический	1.00	-
367	316722.80	1374176.86	Картометрический	1.00	-

1	2	3	4	5	6
368	316758.68	1374255.36	Картометрический	1.00	-
369	316835.07	1374417.63	Картометрический	1.00	-
370	316876.40	1374510.77	Картометрический	1.00	-
371	316917.34	1374615.25	Картометрический	1.00	-
372	316944.75	1374694.46	Картометрический	1.00	-
373	316973.63	1374796.87	Картометрический	1.00	-
374	316990.55	1374862.75	Картометрический	1.00	-
375	317003.36	1374930.46	Картометрический	1.00	-
376	317038.93	1375154.57	Картометрический	5.00	-
377	317058.71	1375284.59	Картометрический	5.00	-
378	317053.04	1375308.06	Картометрический	5.00	-
379	317049.10	1375324.36	Картометрический	5.00	-
380	317023.26	1375159.38	Картометрический	5.00	-
381	316985.71	1374936.13	Картометрический	1.00	-
382	316972.86	1374867.43	Картометрический	1.00	-
383	316956.27	1374802.22	Картометрический	1.00	-
384	316927.60	1374700.29	Картометрический	1.00	-
385	316900.90	1374622.96	Картометрический	1.00	-
386	316859.69	1374518.34	Картометрический	1.00	-
387	316817.83	1374424.05	Картометрический	1.00	-
388	316742.30	1374262.63	Картометрический	1.00	-
389	316706.93	1374185.51	Картометрический	1.00	-
390	316595.24	1373942.04	Картометрический	1.00	-
391	316593.99	1373939.49	Картометрический	1.00	-
392	316588.91	1373928.55	Картометрический	1.00	-
393	316341.01	1373383.91	Картометрический	1.00	-
394	316059.73	1372768.16	Картометрический	1.00	-
395	315969.01	1372573.62	Картометрический	1.00	-
396	315957.64	1372569.52	Картометрический	1.00	-
397	315952.06	1372556.91	Картометрический	1.00	-
398	315953.71	1372541.16	Картометрический	1.00	-
399	315818.37	1372253.72	Картометрический	1.00	-
400	315802.32	1372214.69	Картометрический	1.00	-
401	315676.03	1371936.64	Картометрический	1.00	-
402	315574.34	1371703.13	Картометрический	1.00	-
403	315373.97	1371272.13	Картометрический	1.00	-
404	315273.58	1371056.19	Картометрический	1.00	-
405	315219.59	1370945.99	Картометрический	1.00	-
406	315058.41	1370574.83	Картометрический	1.00	-
407	314943.98	1370318.86	Картометрический	5.00	-
408	314877.63	1370171.60	Картометрический	5.00	-
409	314804.82	1370015.07	Картометрический	5.00	-
410	314714.13	1369808.87	Картометрический	5.00	-
411	314657.89	1369683.85	Картометрический	5.00	-
412	314537.92	1369418.15	Картометрический	5.00	-
413	314434.90	1369188.95	Картометрический	5.00	-
414	314336.30	1368968.74	Картометрический	5.00	-
415	314269.96	1368821.39	Картометрический	5.00	-

1	2	3	4	5	6
416	314030.74	1368291.87	Картометрический	5.00	-
417	313964.78	1368150.22	Картометрический	5.00	-
418	313959.60	1368139.59	Картометрический	5.00	-
419	313949.40	1368133.90	Картометрический	5.00	-
420	313946.49	1368123.91	Картометрический	5.00	-
421	313948.89	1368119.14	Картометрический	5.00	-
422	313957.16	1368116.78	Картометрический	5.00	-
319	313975.68	1368111.50	Картометрический	5.00	-

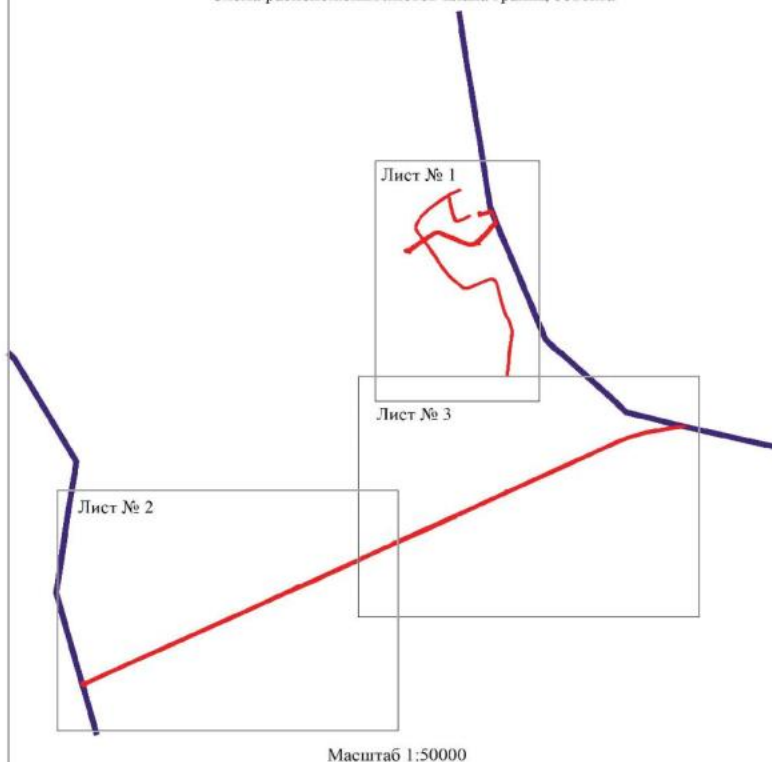
## 3. Сведения о характерных точках части (частей) границы объекта

Обозначение характерных точек части границы	Координаты, м		Метод определения координат характерной точки	Средняя квадратическая погрешность положения характерной точки (M <sub>t</sub> ), м	Описание обозначения точки на местности (при наличии)
	X	Y			
1	2	3	4	5	6
Часть №					
-	-	-	-	-	-



## План границ объекта

## Схема расположения листов плана границ объекта



Используемые условные знаки и обозначения:

	границы территориальной зоны
	границы муниципального образования
	область и номер листа плана границ объекта

Руководитель БУВО «Нормативно-проектный центр»

Подпись Ю.В. Шалыгина Дата « 09 » января 2023 г.

Место для оттиска печати (при наличии) лица, составившего описание местоположения границ объекта





Страна: България  
 Местност: Б. 2



Мащаб: 1:1000

Ключове:   
 — граница на територията на обекта   
 — граница на територията на населеното място   
 — граница на територията на селото

Информация за изготвянето на проекта:   
 Проектът е изготвен в съответствие с   
 Закона за устройство на територията (ЗУТ)   
 и с Техническия регламент за изготвяне   
 на проектите за устройство на територията   
 (ТРИТ).

1:25000  
 1:25000  
 1:25000



1:25000  
 1:25000  
 1:25000

Proposed road layout  
 Proposed road centerline  
 Proposed road layout

1:25000  
 1:25000  
 1:25000

## ОПИСАНИЕ МЕСТОПОЛОЖЕНИЯ ГРАНИЦ

Зона трубопроводного транспорта за границами населенного пункта – ТТ

(наименование объекта, местоположение границ которого описано)

(далее - объект)

## Раздел 1

Сведения об объекте		
№ п/п	Характеристики объекта	Описание характеристик
1	2	3
1	Местоположение объекта	Воронежская область, Кантемировский муниципальный район, Писаревское сельское поселение
2	Площадь объекта $\pm$ величина погрешности определения площади ( $P \pm \Delta P$ )	-
3	Иные характеристики объекта	-

## Сведения о местоположении границ объекта

1. Система координат: МСК - 36, зона 1

2. Сведения о характерных точках границ объекта

Обозначение характерных точек границ	Координаты, м		Метод определения координат характерной точки	Средняя квадратическая погрешность положения характерной точки (Мт), м	Описание обозначения точки на местности (при наличии)
	X	Y			
1	2	3	4	5	6
1	320558.55	1372624.10	Аналитический	0.10	-
2	320576.21	1372688.27	Аналитический	0.10	-
3	320628.75	1372786.21	Аналитический	0.10	-
4	320664.20	1372809.93	Аналитический	0.10	-
5	320701.84	1372812.12	Аналитический	0.10	-
6	320744.78	1372823.12	Аналитический	0.10	-
7	320603.65	1372846.45	Аналитический	0.10	-
8	320590.71	1372848.49	Аналитический	0.10	-
9	320579.65	1372850.24	Аналитический	0.10	-
10	320418.11	1372875.81	Аналитический	0.10	-
11	320414.42	1372848.99	Аналитический	0.10	-
12	320228.08	1372871.83	Картометрический	5.00	-
13	320163.75	1372879.41	Картометрический	5.00	-
14	320162.30	1372866.62	Картометрический	5.00	-
15	320133.34	1372870.91	Картометрический	5.00	-
16	320128.01	1372871.69	Картометрический	5.00	-
17	320123.63	1372850.35	Картометрический	5.00	-
18	320137.75	1372847.08	Картометрический	5.00	-
19	320130.80	1372824.22	Картометрический	5.00	-
20	319964.42	1372874.88	Картометрический	5.00	-
21	319929.19	1372758.77	Картометрический	5.00	-
22	319922.27	1372736.08	Картометрический	5.00	-
23	319895.51	1372744.25	Картометрический	5.00	-
24	319881.81	1372698.10	Картометрический	5.00	-
25	319880.81	1372694.59	Картометрический	5.00	-
26	319875.82	1372677.62	Картометрический	5.00	-
27	319874.31	1372672.48	Картометрический	5.00	-
28	319873.76	1372670.63	Картометрический	5.00	-
29	319875.70	1372668.73	Картометрический	5.00	-
30	319868.63	1372635.97	Картометрический	5.00	-
31	319879.71	1372633.02	Аналитический	0.02	-
32	319883.27	1372632.11	Аналитический	0.02	-
33	319886.99	1372631.12	Картометрический	5.00	-
34	319912.64	1372623.85	Картометрический	5.00	-
35	319913.41	1372626.47	Картометрический	5.00	-
36	319958.96	1372613.27	Картометрический	5.00	-
37	319985.32	1372578.40	Картометрический	5.00	-

1	2	3	4	5	6
38	319985.66	1372576.43	Картометрический	5.00	-
39	319987.63	1372576.78	Картометрический	5.00	-
40	319987.29	1372578.75	Картометрический	5.00	-
41	319996.46	1372614.66	Картометрический	5.00	-
42	320013.71	1372618.78	Картометрический	5.00	-
43	320071.11	1372602.32	Картометрический	5.00	-
44	320073.33	1372610.97	Картометрический	5.00	-
45	320075.07	1372616.23	Картометрический	5.00	-
46	320081.23	1372635.38	Картометрический	5.00	-
47	320088.18	1372633.47	Картометрический	5.00	-
48	320092.68	1372632.14	Картометрический	5.00	-
49	320096.19	1372631.91	Аналитический	0.02	-
50	320096.14	1372631.75	Аналитический	0.02	-
51	320098.87	1372630.86	Картометрический	5.00	-
52	320098.64	1372630.18	Картометрический	5.00	-
53	320137.04	1372617.52	Картометрический	5.00	-
54	320140.79	1372630.68	Картометрический	5.00	-
55	320146.40	1372628.74	Картометрический	5.00	-
56	320152.21	1372645.90	Картометрический	5.00	-
57	320169.41	1372640.49	Картометрический	5.00	-
58	320173.31	1372654.98	Картометрический	5.00	-
59	320178.97	1372673.66	Картометрический	5.00	-
60	320181.31	1372680.78	Картометрический	5.00	-
61	320186.51	1372693.66	Картометрический	5.00	-
62	320261.53	1372683.85	Картометрический	5.00	-
63	320271.22	1372682.58	Картометрический	5.00	-
64	320271.49	1372684.07	Картометрический	5.00	-
65	320277.61	1372683.16	Картометрический	5.00	-
66	320277.39	1372681.62	Картометрический	5.00	-
67	320292.04	1372679.75	Картометрический	5.00	-
68	320297.66	1372722.13	Картометрический	5.00	-
69	320323.93	1372718.39	Аналитический	0.10	-
70	320315.62	1372655.43	Аналитический	0.10	-
71	320407.52	1372643.37	Аналитический	0.10	-
72	320406.62	1372634.29	Аналитический	0.10	-
73	320405.30	1372633.80	Аналитический	0.10	-
74	320312.83	1372646.01	Аналитический	0.10	-
75	320312.93	1372646.70	Аналитический	0.10	-
76	320247.78	1372653.20	Аналитический	0.10	-
77	320222.01	1372643.75	Аналитический	0.10	-
78	320207.36	1372628.76	Аналитический	0.10	-
79	320200.90	1372612.86	Аналитический	0.10	-
80	320195.82	1372614.70	Аналитический	0.10	-
81	320195.03	1372594.10	Аналитический	0.10	-
82	320193.59	1372584.82	Аналитический	0.10	-
83	320191.27	1372569.90	Аналитический	0.10	-
84	320184.91	1372530.43	Аналитический	0.10	-
85	320173.98	1372464.32	Аналитический	0.10	-

1	2	3	4	5	6
86	320168.30	1372431.78	Аналитический	0.10	-
87	320167.05	1372424.91	Аналитический	0.10	-
88	320164.89	1372418.40	Аналитический	0.10	-
89	320161.63	1372410.56	Аналитический	0.10	-
90	320158.98	1372403.95	Аналитический	0.10	-
91	320154.22	1372399.68	Аналитический	0.10	-
92	320150.32	1372396.58	Аналитический	0.10	-
93	320142.15	1372392.94	Аналитический	0.10	-
94	320133.83	1372389.78	Аналитический	0.10	-
95	320124.80	1372387.18	Аналитический	0.10	-
96	320108.85	1372384.18	Аналитический	0.10	-
97	320104.44	1372387.98	Аналитический	0.10	-
98	320101.25	1372384.29	Аналитический	0.10	-
99	320103.11	1372382.55	Аналитический	0.10	-
100	320098.98	1372383.27	Аналитический	0.10	-
101	320096.44	1372384.32	Аналитический	0.10	-
102	320092.56	1372386.83	Аналитический	0.10	-
103	320091.24	1372385.49	Аналитический	0.10	-
104	320107.44	1372368.80	Аналитический	0.10	-
105	320120.11	1372355.75	Аналитический	0.10	-
106	320123.11	1372358.77	Аналитический	0.10	-
107	320121.12	1372361.17	Аналитический	0.10	-
108	320119.90	1372363.99	Аналитический	0.10	-
109	320121.86	1372366.90	Аналитический	0.10	-
110	320122.62	1372368.45	Аналитический	0.10	-
111	320124.44	1372372.20	Аналитический	0.10	-
112	320124.04	1372374.92	Аналитический	0.10	-
113	320128.66	1372376.85	Аналитический	0.10	-
114	320136.05	1372379.93	Аналитический	0.10	-
115	320141.80	1372382.27	Аналитический	0.10	-
116	320149.29	1372385.20	Аналитический	0.10	-
117	320157.43	1372388.73	Аналитический	0.10	-
118	320164.05	1372392.69	Аналитический	0.10	-
119	320168.95	1372398.08	Аналитический	0.10	-
120	320172.36	1372404.69	Аналитический	0.10	-
121	320175.63	1372410.28	Аналитический	0.10	-
122	320177.15	1372414.46	Аналитический	0.10	-
123	320201.64	1372401.25	Аналитический	0.50	-
124	320153.19	1372357.78	Аналитический	0.50	-
125	320146.57	1372351.50	Аналитический	0.50	-
126	320142.12	1372347.86	Аналитический	0.50	-
127	320139.29	1372346.92	Аналитический	0.50	-
128	320136.48	1372346.68	Аналитический	0.50	-
129	320133.54	1372346.79	Аналитический	0.50	-
130	320130.74	1372347.79	Аналитический	0.50	-
131	320126.62	1372349.19	Аналитический	0.50	-
132	320150.76	1372325.17	Аналитический	0.50	-
133	320150.53	1372329.12	Аналитический	0.50	-

1	2	3	4	5	6
134	320148.70	1372334.85	Аналитический	0.50	-
135	320148.89	1372339.06	Аналитический	0.50	-
136	320148.91	1372340.48	Аналитический	0.50	-
137	320150.44	1372343.49	Аналитический	0.50	-
138	320153.24	1372345.46	Аналитический	0.50	-
139	320159.92	1372349.91	Аналитический	0.50	-
140	320212.85	1372395.20	Аналитический	0.50	-
141	320237.01	1372382.18	Картометрический	5.00	-
142	320261.30	1372438.34	Аналитический	0.50	-
143	320286.03	1372459.90	Аналитический	0.50	-
144	320294.46	1372467.63	Аналитический	0.50	-
145	320295.70	1372468.80	Аналитический	0.50	-
146	320335.12	1372505.16	Аналитический	0.50	-
147	320335.79	1372506.25	Аналитический	0.50	-
148	320335.65	1372507.60	Аналитический	0.50	-
149	320334.59	1372508.94	Аналитический	0.50	-
150	320296.59	1372551.17	Аналитический	0.50	-
151	320295.23	1372552.01	Аналитический	0.50	-
152	320293.86	1372552.01	Аналитический	0.50	-
153	320292.47	1372551.54	Аналитический	0.50	-
154	320251.19	1372517.65	Аналитический	0.50	-
155	320249.65	1372515.94	Аналитический	0.50	-
156	320249.00	1372514.20	Аналитический	0.50	-
157	320249.60	1372512.55	Аналитический	0.50	-
158	320273.98	1372486.99	Аналитический	0.50	-
159	320275.78	1372485.12	Аналитический	0.50	-
160	320277.77	1372481.79	Аналитический	0.50	-
161	320278.59	1372479.48	Аналитический	0.50	-
162	320279.04	1372476.18	Аналитический	0.50	-
163	320278.30	1372472.29	Аналитический	0.50	-
164	320277.20	1372470.00	Аналитический	0.50	-
165	320273.74	1372467.11	Картометрический	5.00	-
166	320213.72	1372498.82	Картометрический	5.00	-
167	320178.56	1372417.72	Аналитический	0.10	-
168	320179.67	1372422.62	Аналитический	0.10	-
169	320180.54	1372426.95	Аналитический	0.10	-
170	320187.15	1372468.79	Аналитический	0.10	-
171	320196.50	1372528.57	Аналитический	0.10	-
172	320202.05	1372563.62	Аналитический	0.10	-
173	320204.47	1372574.29	Аналитический	0.10	-
174	320205.67	1372582.61	Аналитический	0.10	-
175	320211.34	1372604.58	Аналитический	0.10	-
176	320211.69	1372606.16	Аналитический	0.10	-
177	320212.76	1372608.73	Аналитический	0.10	-
178	320213.03	1372609.85	Аналитический	0.10	-
179	320212.65	1372611.17	Аналитический	0.10	-
180	320215.32	1372618.87	Аналитический	0.10	-
181	320217.07	1372619.18	Аналитический	0.10	-

1	2	3	4	5	6
182	320218.81	1372621.44	Аналитический	0.10	-
183	320242.22	1372632.40	Аналитический	0.10	-
184	320249.03	1372634.84	Аналитический	0.10	-
185	320254.05	1372636.09	Аналитический	0.10	-
186	320262.01	1372636.91	Аналитический	0.10	-
187	320311.86	1372633.74	Аналитический	0.10	-
188	320405.29	1372621.19	Аналитический	0.10	-
189	320405.29	1372621.18	Аналитический	0.10	-
190	320398.70	1372556.04	Аналитический	0.10	-
191	320263.91	1372398.67	Аналитический	0.10	-
192	320308.96	1372360.34	Аналитический	0.10	-
193	320374.66	1372304.86	Аналитический	0.10	-
194	320372.31	1372301.60	Картометрический	5.00	-
195	320367.69	1372295.18	Аналитический	0.10	-
196	320352.28	1372305.76	Аналитический	0.02	-
197	320345.79	1372310.31	Аналитический	0.02	-
198	320344.72	1372308.87	Аналитический	0.02	-
199	320338.06	1372313.87	Аналитический	0.02	-
200	320311.37	1372281.58	Аналитический	0.02	-
201	320306.63	1372285.57	Аналитический	0.02	-
202	320296.10	1372294.66	Аналитический	0.30	-
203	320264.76	1372255.03	Аналитический	0.30	-
204	320254.32	1372262.56	Аналитический	0.30	-
205	320227.65	1372234.24	Аналитический	0.30	-
206	320247.33	1372215.83	Аналитический	0.02	-
207	320249.39	1372213.87	Аналитический	0.02	-
208	320251.53	1372216.03	Аналитический	0.02	-
209	320256.49	1372211.57	Аналитический	0.02	-
210	320254.38	1372209.30	Аналитический	0.02	-
211	320256.54	1372207.31	Аналитический	0.02	-
212	320287.86	1372182.09	Аналитический	0.10	-
213	320294.71	1372176.57	Аналитический	0.10	-
214	320301.93	1372170.38	Аналитический	0.02	-
215	320334.28	1372143.50	Аналитический	0.30	-
216	320403.71	1372234.22	Аналитический	0.30	-
217	320374.37	1372282.21	Аналитический	0.02	-
218	320378.11	1372288.02	Аналитический	0.02	-
219	320372.64	1372291.78	Аналитический	0.10	-
220	320376.77	1372297.51	Картометрический	5.00	-
221	320382.78	1372305.86	Аналитический	0.10	-
222	320312.84	1372364.92	Аналитический	0.10	-
223	320272.37	1372399.35	Аналитический	0.10	-
224	320404.48	1372553.56	Аналитический	0.10	-
225	320411.24	1372620.39	Аналитический	0.10	-
226	320417.28	1372619.58	Аналитический	0.10	-
227	320425.14	1372622.57	Аналитический	0.10	-
228	320431.15	1372624.50	Аналитический	0.10	-
229	320433.17	1372628.29	Аналитический	0.10	-

1	2	3	4	5	6
230	320444.09	1372634.45	Аналитический	0.10	-
231	320453.46	1372636.33	Аналитический	0.10	-
232	320472.48	1372634.72	Аналитический	0.10	-
233	320504.41	1372633.92	Аналитический	0.10	-
234	320510.46	1372630.76	Аналитический	0.10	-
235	320548.75	1372625.45	Аналитический	0.10	-
1	320558.55	1372624.10	Аналитический	0.10	-
236	320225.12	1372250.95	Аналитический	0.02	-
237	320279.04	1372315.47	Аналитический	0.02	-
238	320269.37	1372323.42	Аналитический	0.02	-
239	320221.45	1372266.13	Аналитический	0.02	-
240	320212.29	1372273.95	Аналитический	0.02	-
241	320205.96	1372266.44	Аналитический	0.02	-
236	320225.12	1372250.95	Аналитический	0.02	-
242	320204.20	1372300.01	Аналитический	0.02	-
243	320227.85	1372328.04	Аналитический	0.02	-
244	320216.34	1372337.84	Аналитический	0.02	-
245	320192.68	1372309.89	Аналитический	0.02	-
242	320204.20	1372300.01	Аналитический	0.02	-
246	320251.03	1372527.67	Аналитический	0.02	-
247	320252.82	1372573.64	Аналитический	0.02	-
248	320206.85	1372575.42	Аналитический	0.02	-
249	320205.07	1372529.46	Аналитический	0.02	-
246	320251.03	1372527.67	Аналитический	0.02	-
250	320047.97	1372457.08	Картометрический	5.00	-
251	320056.61	1372496.25	Картометрический	5.00	-
252	320021.70	1372503.68	Картометрический	5.00	-
253	320013.05	1372464.47	Картометрический	5.00	-
250	320047.97	1372457.08	Картометрический	5.00	-
254	319828.57	1372738.01	Картометрический	5.00	-
255	319833.06	1372752.49	Картометрический	5.00	-
256	319809.84	1372759.46	Картометрический	5.00	-
257	319805.48	1372744.81	Картометрический	5.00	-
254	319828.57	1372738.01	Картометрический	5.00	-
258	319722.90	1372784.86	Аналитический	0.50	-
259	319740.37	1372841.33	Аналитический	0.50	-
260	319740.79	1372841.41	Аналитический	0.50	-
261	319741.15	1372841.65	Аналитический	0.50	-
262	319741.39	1372842.01	Аналитический	0.50	-
263	319741.47	1372842.43	Аналитический	0.50	-
264	319741.39	1372842.85	Аналитический	0.50	-
265	319741.15	1372843.21	Аналитический	0.50	-

1	2	3	4	5	6
266	319740.96	1372843.34	Аналитический	0.50	-
267	319766.71	1372928.52	Аналитический	0.50	-
268	319765.74	1372928.83	Аналитический	0.50	-
269	319699.77	1372949.45	Картометрический	5.00	-
270	319656.12	1372808.68	Аналитический	0.50	-
271	319655.30	1372806.11	Аналитический	0.50	-
258	319722.90	1372784.86	Аналитический	0.50	-
272	319509.81	1371970.80	Картометрический	5.00	-
273	319519.04	1371980.02	Картометрический	5.00	-
274	319536.62	1372012.42	Картометрический	5.00	-
275	319541.59	1372031.23	Картометрический	5.00	-
276	319539.12	1372108.37	Картометрический	5.00	-
277	319509.78	1372113.51	Картометрический	5.00	-
278	319448.90	1372016.68	Картометрический	5.00	-
279	319465.65	1371979.79	Картометрический	5.00	-
280	319470.14	1371969.90	Картометрический	5.00	-
281	319487.90	1371970.30	Картометрический	5.00	-
272	319509.81	1371970.80	Картометрический	5.00	-
282	319575.58	1372584.93	Картометрический	5.00	-
283	319595.10	1372643.12	Картометрический	5.00	-
284	319540.25	1372662.01	Картометрический	5.00	-
285	319520.24	1372604.07	Картометрический	5.00	-
286	319545.40	1372595.43	Картометрический	5.00	-
287	319540.85	1372577.83	Аналитический	0.02	-
288	319546.73	1372575.77	Аналитический	0.02	-
289	319552.30	1372592.92	Картометрический	5.00	-
282	319575.58	1372584.93	Картометрический	5.00	-
290	319610.69	1372738.62	Картометрический	5.00	-
291	319626.78	1372795.85	Картометрический	5.00	-
292	319577.68	1372811.66	Картометрический	5.00	-
293	319560.84	1372754.37	Картометрический	5.00	-
294	319571.51	1372751.04	Аналитический	0.02	-
295	319577.31	1372749.13	Аналитический	0.02	-
290	319610.69	1372738.62	Картометрический	5.00	-
296	319499.75	1372810.67	Аналитический	0.50	-
297	319558.41	1372970.23	Аналитический	0.50	-
298	319464.55	1373004.74	Аналитический	0.50	-
299	319405.89	1372845.18	Аналитический	0.50	-
296	319499.75	1372810.67	Аналитический	0.50	-

3. Сведения о характерных точках части (частей) границы объекта					
Обозначение характерных точек части границы	Координаты, м		Метод определения координат характерной точки	Средняя квадратическая погрешность положения характерной точки (Mf), м	Описание обозначения точки на местности (при наличии)
	X	Y			
1	2	3	4	5	6
Часть №					
-	-	-	-	-	-



