



ДЕПАРТАМЕНТ
АРХИТЕКТУРЫ И ГРАДОСТРОИТЕЛЬСТВА
ВОРОНЕЖСКОЙ ОБЛАСТИ

Правовое управление правительства
Воронежской области

ЗАРЕГИСТРИРОВАНО

« 04 » 04 2023г.

Регистрационный номер № 305

ПРИКАЗ

22.03.2023

№ 45-01-04/183

г. Воронеж

**Об утверждении правил землепользования и застройки
Синявского сельского поселения Таловского муниципального района
Воронежской области**

В соответствии с Градостроительным кодексом Российской Федерации, Федеральным законом от 06.10.2003 № 131-ФЗ «Об общих принципах организации местного самоуправления в Российской Федерации», законами Воронежской области от 07.07.2006 № 61-ОЗ «О регулировании градостроительной деятельности в Воронежской области», от 20.12.2018 № 173-ОЗ «О перераспределении полномочий по утверждению правил землепользования и застройки между органами местного самоуправления поселений Воронежской области, городского округа город Нововоронеж, Борисоглебского городского округа и исполнительными органами государственной власти Воронежской области», постановлением Правительства Воронежской области от 31.12.2014 № 1240 «Об утверждении Положения о департаменте архитектуры и градостроительства Воронежской области», на основании приказа департамента архитектуры и градостроительства Воронежской области от 30.12.2019 № 45-01-04/900 «О подготовке проектов правил землепользования и застройки поселений Богучарского, Бутурлиновского, Грибановского, Калачеевского, Каменского,

Кантемировского, Нижнедевицкого, Новохопёрского, Острогожского, Петропавловского, Поворинского, Репьёвского, Россошанского, Таловского, Терновского и Эртильского муниципальных районов и Борисоглебского городского округа Воронежской области», с учетом заключения о результатах публичных слушаний от 30.11.2022

п р и к а з ы в а ю:

1. Утвердить прилагаемые правила землепользования и застройки Синявского сельского поселения Таловского муниципального района Воронежской области.

2. Признать утратившими силу следующие решения Совета народных депутатов Синявского сельского поселения Таловского муниципального района Воронежской области:

- от 09.12.2016 № 57 «Об утверждении правил землепользования и застройки Синявского сельского поселения Таловского муниципального района Воронежской области»;

- от 19.01.2018 № 1 «О внесении изменений в решение Совета народных депутатов Синявского сельского поселения Таловского муниципального района Воронежской области от 09.12.2016 г. № 57 «Об утверждении правил землепользования и застройки Синявского сельского поселения Таловского муниципального района Воронежской области».

3. Контроль исполнения настоящего приказа возложить на заместителя руководителя департамента архитектуры и градостроительства Воронежской области – начальника отдела территориального планирования Беляеву С.М.

Руководитель департамента
архитектуры и градостроительства
Воронежской области



А.А. Еренков

Приложение

УТВЕРЖДЕНЫ
приказом департамента
архитектуры и градостроительства
Воронежской области
от 22.03.2023 № 45-01-04/183

**ПРАВИЛА ЗЕМЛЕПОЛЬЗОВАНИЯ И ЗАСТРОЙКИ
СИНЯВСКОГО СЕЛЬСКОГО ПОСЕЛЕНИЯ
ТАЛОВСКОГО МУНИЦИПАЛЬНОГО РАЙОНА
ВОРОНЕЖСКОЙ ОБЛАСТИ**

**ЧАСТЬ I. ПОРЯДОК ПРИМЕНЕНИЯ ПРАВИЛ
ЗЕМЛЕПОЛЬЗОВАНИЯ И ЗАСТРОЙКИ И ВНЕСЕНИЯ В НИХ
ИЗМЕНЕНИЙ**

Раздел 1. Общие положения

**1. Предмет регулирования и цели подготовки правил
землепользования и застройки Синявского сельского поселения
Таловского муниципального района Воронежской области**

1. Правила землепользования и застройки Синявского сельского поселения Таловского муниципального района Воронежской области (далее – Правила) являются документом градостроительного зонирования, который утверждается нормативным правовым актом департамента архитектуры и градостроительства Воронежской области и в котором устанавливаются территориальные зоны, градостроительные регламенты, порядок применения такого документа и порядок внесения в него изменений.

2. Правила разработаны в соответствии с Градостроительным кодексом Российской Федерации (далее – ГрК РФ), Земельным кодексом Российской Федерации, Федеральным законом от 06.10.2003 № 131-ФЗ «Об общих принципах организации местного самоуправления в Российской Федерации», иными нормативными правовыми актами Российской Федерации, Воронежской области, муниципальными правовыми актами

муниципального образования с учетом положений нормативных актов и документов, определяющих основные направления социально-экономического и градостроительного развития муниципального образования, а также сведений Единого государственного реестра недвижимости, сведений, документов и материалов, содержащихся в государственных информационных системах обеспечения градостроительной деятельности.

3. Правила разработаны в целях:

- создания условий для устойчивого развития территории муниципального образования, сохранения окружающей среды и объектов культурного наследия;
- создания условий для планировки территории муниципального образования;
- обеспечения прав и законных интересов физических и юридических лиц, в том числе правообладателей земельных участков и объектов капитального строительства;
- создания условий для привлечения инвестиций, в том числе путем предоставления возможности выбора наиболее эффективных видов разрешенного использования земельных участков и объектов капитального строительства.

2. Основные понятия, используемые в Правилах

В настоящих Правилах используются основные понятия, установленные законодательством Российской Федерации.

3. Сфера применения Правил

1. Действие настоящих Правил распространяется на всю территорию Синявского сельского поселения Таловского муниципального района Воронежской области. Правила обязательны для соблюдения органами государственной власти, органами местного самоуправления, физическими и юридическими лицами, при осуществлении ими

градостроительной деятельности на территории Синяевского сельского поселения Таловского муниципального района Воронежской области.

2. Настоящие Правила применяются наряду с:

– техническими регламентами и иными обязательными требованиями, установленными в соответствии с законодательством в целях обеспечения безопасности жизни и здоровья людей, надежности и безопасности зданий, строений и сооружений, сохранения окружающей природной среды и объектов культурного наследия;

– региональными и местными нормативами градостроительного проектирования.

4. Содержание и порядок применения Правил

1. Правила включают в себя:

- 1) порядок их применения и внесения изменений в Правила;
- 2) карту градостроительного зонирования;
- 3) градостроительные регламенты.

Обязательным приложением к настоящим Правилам являются сведения о границах территориальных зон, которые должны содержать графическое описание местоположения границ территориальных зон, перечень координат характерных точек этих границ в системе координат, используемой для ведения Единого государственного реестра недвижимости.

2. Порядок применения Правил и внесения в них изменений включает в себя положения:

1) о регулировании землепользования и застройки;

2) об изменении видов разрешенного использования земельных участков и объектов капитального строительства физическими и юридическими лицами;

3) о подготовке документации по планировке территории органами местного самоуправления;

4) о проведении общественных обсуждений или публичных слушаний по вопросам землепользования и застройки;

- 5) о внесении изменений в Правила;
- 6) о регулировании иных вопросов землепользования и застройки.

5. Использование объектов недвижимости, не соответствующих настоящим Правилам

1. Земельные участки или объекты капитального строительства, виды разрешенного использования, предельные (минимальные и (или) максимальные) размеры и предельные параметры которых не соответствуют градостроительному регламенту, могут использоваться без установления срока приведения их в соответствие с градостроительным регламентом, за исключением случаев, если использование таких земельных участков и объектов капитального строительства опасно для жизни или здоровья человека, для окружающей среды, объектов культурного наследия.

2. Реконструкция указанных в подпункте 1 настоящего пункта объектов капитального строительства может осуществляться только путем приведения таких объектов в соответствие с градостроительным регламентом или путем уменьшения их несоответствия предельным параметрам разрешенного строительства, реконструкции. Изменение видов разрешенного использования указанных земельных участков и объектов капитального строительства может осуществляться путем приведения их в соответствие с видами разрешенного использования земельных участков и объектов капитального строительства, установленными градостроительным регламентом.

3. В случае если использование указанных в подпункте 1 настоящего пункта земельных участков и объектов капитального строительства продолжается и опасно для жизни или здоровья человека, для окружающей среды, объектов культурного наследия, в соответствии с федеральными законами может быть наложен запрет на использование таких земельных участков и объектов.

6. Открытость и доступность информации о землепользовании и застройке

1. Настоящие Правила являются открытыми и общедоступными.
2. Настоящие Правила подлежат опубликованию в порядке, установленном для официального опубликования нормативных правовых актов Воронежской области, и размещению в федеральной государственной информационной системе территориального планирования и в государственной информационной системе обеспечения градостроительной деятельности.

Раздел 2. Положения о регулировании землепользования и застройки

7. Перераспределение полномочий между органами местного самоуправления Синявского сельского поселения Таловского муниципального района Воронежской области и департаментом архитектуры и градостроительства Воронежской области

1. На основании Закона Воронежской области от 20.12.2018 № 173-ОЗ «О перераспределении полномочий по утверждению правил землепользования и застройки между органами местного самоуправления поселений Воронежской области, городского округа город Нововоронеж, Борисоглебского городского округа и исполнительными органами государственной власти Воронежской области» (далее – Закон Воронежской области) и в соответствии со статьей 8.2 ГрК РФ, частью 3 статьи 6 Федерального закона от 21.12.2021 № 414-ФЗ «Об общих принципах организации публичной власти в субъектах Российской Федерации», частью 1.2 статьи 17 Федерального закона от 06.10.2003 № 131-ФЗ «Об общих принципах организации местного самоуправления в Российской Федерации» полномочия по утверждению Правил перераспределены между органами местного самоуправления Синявского сельского поселения Таловского муниципального района Воронежской области и департаментом архитектуры и градостроительства Воронежской области (далее – Уполномоченный орган) на срок, установленный Законом Воронежской области.

2. После истечения срока, указанного в Законе Воронежской области, полномочия Уполномоченного органа, предусмотренные настоящими Правилами, осуществляются органами местного самоуправления Синявского сельского поселения Таловского муниципального района Воронежской области в соответствии с требованиями ГрК РФ.

8. Полномочия Уполномоченного органа по вопросам землепользования и застройки

1. Полномочия Уполномоченного органа по вопросам землепользования и застройки включают:

1) принятие решений о подготовке проекта Правил, о подготовке проекта о внесении изменений в Правила;

2) утверждение Правил, утверждение внесения изменений в Правила;

3) принятие решений о предоставлении разрешений на условно разрешенный вид использования объектов капитального строительства или земельного участка;

4) принятие решений о предоставлении разрешения на отклонение от предельных параметров разрешенного строительства, реконструкции объектов капитального строительства;

5) иные полномочия в соответствии с действующим законодательством.

9. Комиссия по подготовке проектов Правил

1. Комиссия по подготовке проектов правил землепользования и застройки поселений Воронежской области, городского округа город Нововоронеж, Борисоглебского городского округа (далее – Комиссия) является специально созданным постоянно действующим коллегиальным органом при Уполномоченном органе в целях реализации полномочий, указанных в пункте 8 настоящих Правил, перераспределенных в

соответствии с Законом Воронежской области и обеспечения выполнения задач градостроительного зонирования.

2. Комиссия создается и прекращает свою деятельность приказом Уполномоченного органа.

3. Состав и порядок деятельности Комиссии утверждается приказом Уполномоченного органа.

Раздел 3. Положения об изменении видов разрешенного использования земельных участков и объектов капитального строительства физическими и юридическими лицами

10. Изменение видов разрешенного использования земельных участков и объектов капитального строительства

1. Для каждой из установленных настоящими Правилами территориальных зон могут устанавливаться основные, условно разрешенные и вспомогательные виды разрешенного использования земельных участков и объектов капитального строительства.

2. Изменение одного вида разрешенного использования земельных участков и объектов капитального строительства на другой вид такого использования осуществляется в соответствии с градостроительным регламентом при условии соблюдения требований технических регламентов.

3. Основные и вспомогательные виды разрешенного использования земельных участков и объектов капитального строительства правообладателями земельных участков и объектов капитального строительства, за исключением органов государственной власти, органов местного самоуправления, государственных и муниципальных учреждений, государственных и муниципальных унитарных предприятий, выбираются самостоятельно без дополнительных разрешений и согласования.

4. Решения об изменении одного вида разрешенного использования земельных участков и объектов капитального строительства, расположенных на землях, на которые действие градостроительных регламентов не

распространяется или для которых градостроительные регламенты не устанавливаются, на другой вид такого использования принимаются в соответствии с федеральными законами.

11. Предоставление разрешения на условно разрешенный вид использования земельного участка или объекта капитального строительства

1. Физическое или юридическое лицо, заинтересованное в предоставлении разрешения на условно разрешенный вид использования земельного участка или объекта капитального строительства (далее - разрешение на условно разрешенный вид использования), направляет заявление о предоставлении разрешения на условно разрешенный вид использования в Комиссию. Заявление о предоставлении разрешения на условно разрешенный вид использования может быть направлено в форме электронного документа, подписанного электронной подписью в соответствии с требованиями Федерального закона от 06.04.2011 № 63-ФЗ «Об электронной подписи».

2. Порядок предоставления разрешения на условно разрешенный вид использования земельного участка или объекта капитального строительства определен статьей 39 ГрК РФ.

3. Проект решения о предоставлении разрешения на условно разрешенный вид использования подлежит рассмотрению на общественных обсуждениях или публичных слушаниях, проводимых в порядке, установленном статьей 5.1 ГрК РФ, с учетом положений статьи 39 ГрК РФ.

12. Предоставление разрешения на отклонение от предельных параметров разрешенного строительства, реконструкции объектов капитального строительства

1. Правообладатели земельных участков, размеры которых меньше установленных градостроительным регламентом минимальных размеров земельных участков либо конфигурация, инженерно-геологические или иные характеристики которых неблагоприятны для застройки, вправе обратиться за разрешениями на отклонение от предельных параметров разрешенного

строительства, реконструкции объектов капитального строительства (далее также – разрешение на отклонение от предельных параметров).

2. Правообладатели земельных участков вправе обратиться за разрешениями на отклонение от предельных параметров разрешенного строительства, реконструкции объектов капитального строительства, если такое отклонение необходимо в целях однократного изменения одного или нескольких предельных параметров разрешенного строительства, реконструкции объектов капитального строительства, установленных градостроительным регламентом для конкретной территориальной зоны, не более чем на десять процентов.

3. Порядок предоставления разрешения на отклонение от предельных параметров определен статьей 40 ГрК РФ.

4. Проект решения о предоставлении разрешения на отклонение от предельных параметров подлежит рассмотрению на общественных обсуждениях или публичных слушаниях, проводимых в порядке, установленном статьей 5.1 ГрК РФ, с учетом положений статьи 39 ГрК РФ, за исключением случая, указанного в части 1.1 статьи 40 ГрК РФ.

Раздел 4. Положения о подготовке документации по планировке территории органами местного самоуправления

13. Общие положения о подготовке документации по планировке территории

1. Подготовка документации по планировке территории осуществляется в целях обеспечения устойчивого развития территорий, в том числе выделения элементов планировочной структуры, установления границ земельных участков, установления границ зон планируемого размещения объектов капитального строительства.

2. Подготовка документации по планировке территории осуществляется в соответствии с главой 5 ГрК РФ.

3. Состав и содержание документации по планировке территории определяется ГрК РФ.

Раздел 5. Положения о проведении общественных обсуждений или публичных слушаний по вопросам землепользования и застройки

14. Общие положения о порядке проведения общественных обсуждений или публичных слушаний в сфере градостроительной деятельности

1. В целях соблюдения права человека на благоприятные условия жизнедеятельности, прав и законных интересов правообладателей земельных участков и объектов капитального строительства по проектам правил землепользования и застройки, проектам планировки территории, проектам межевания территории, проектам, предусматривающим внесение изменений в один из указанных утвержденных документов, проектам решений о предоставлении разрешения на условно разрешенный вид использования земельного участка или объекта капитального строительства, проектам решений о предоставлении разрешения на отклонение от предельных параметров разрешенного строительства, реконструкции объектов капитального строительства в соответствии с уставом муниципального образования и (или) нормативным правовым актом представительного органа муниципального образования и с учетом положений ГрК РФ проводятся общественные обсуждения или публичные слушания, за исключением случаев, предусмотренных ГрК РФ и другими федеральными законами.

2. Порядок проведения общественных обсуждений или публичных слушаний определяется ГрК РФ, Уставом Синявского сельского поселения Таловского муниципального района Воронежской области и (или) нормативным правовым актом представительного органа муниципального образования.

Раздел 6. Положения о внесении изменений в Правила

15. Основания и порядок внесения изменений в Правила

1. Основания для рассмотрения вопроса о внесении изменений в настоящие Правила предусмотрены статьей 33 ГрК РФ.

2. Внесение изменений в Правила осуществляется в порядке, предусмотренном статьями 31 и 32 ГрК РФ, с учетом особенностей, установленных статьей 33 ГрК РФ.

Раздел 7. Положения о регулировании иных вопросов землепользования и застройки

16. Общие принципы регулирования иных вопросов землепользования и застройки на территории Синявского сельского поселения Таловского муниципального района Воронежской области

Иные вопросы землепользования и застройки на территории Синявского сельского поселения Таловского муниципального района Воронежской области регулируются законодательством Российской Федерации, Воронежской области, муниципальными правовыми актами Синявского сельского поселения Таловского муниципального района Воронежской области.

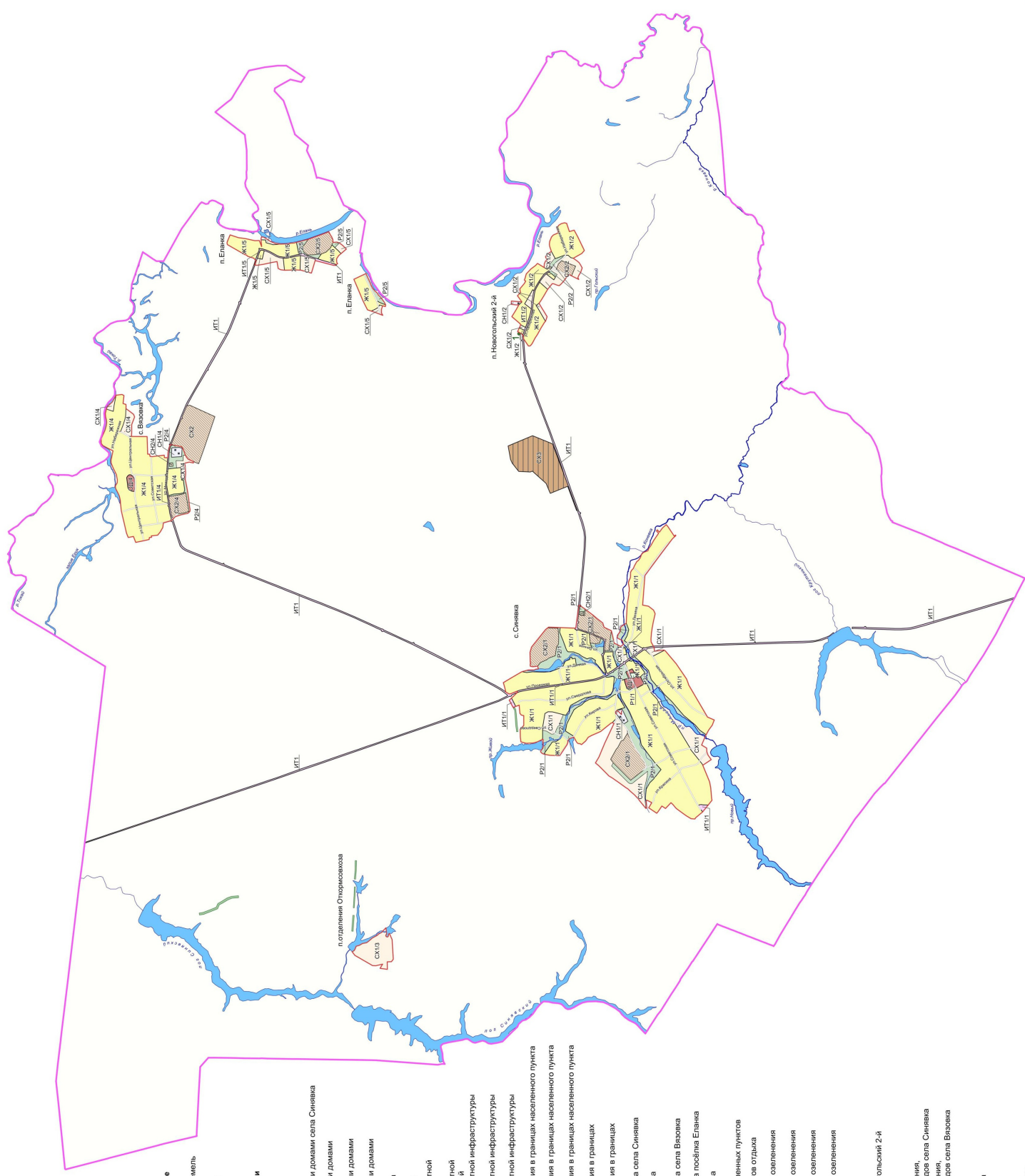
ЧАСТЬ II. КАРТА ГРАДОСТРОИТЕЛЬНОГО ЗОНИРОВАНИЯ

17. Карты градостроительного зонирования

1. Карта градостроительного зонирования территории Сиявского сельского поселения Таловского муниципального района Воронежской области.

ПРАВИЛА ЗЕМЛЕПОЛЬЗОВАНИЯ И ЗАСТРОЙКИ

Карта градостроительного зонирования территории Синаевского сельского поселения Таловского района Воронежской области



УСЛОВНЫЕ ОБОЗНАЧЕНИЯ

- Территориальные границы**
- Граница сельского поселения
 - Граница населенного пункта
- Территории, для которых градостроительные регламенты не устанавливаются**
- Сельскохозяйственные угодья в составе земель сельскохозяйственного назначения
 - Земли лесного фонда
 - Земли населенных пунктов
 - Земли, покрытые поверхностными водами
 - Земли лесного фонда
- Объекты охраны природных территорий**
Территории, которые регламентируются положением об ООПТ
- Территориальные зоны**
- Ж11
 - Ж12
 - Ж14
 - Ж15
 - ОД01
 - ОД02
 - ИТ11
 - ИТ12
 - ИТ14
 - ИТ15
 - ИТ1
 - СХ11
 - СХ12
 - СХ13
 - СХ14
 - СХ15
 - СХ21
 - СХ22
 - СХ24
 - СХ2
 - СХ3
 - П11
 - П21
 - П22
 - П24
 - П25
 - ОС11
 - ОС12
 - ОС13
 - ОС14
 - ОС15
 - ОС16
 - ОС17
 - ОС18
 - ОС19
 - ОС20
 - ОС21
 - ОС22
 - ОС23
 - ОС24
 - ОС25
 - ОС26
 - ОС27
 - ОС28
 - ОС29
 - ОС30
 - ОС31
 - ОС32
 - ОС33
 - ОС34
 - ОС35
 - ОС36
 - ОС37
 - ОС38
 - ОС39
 - ОС40
 - ОС41
 - ОС42
 - ОС43
 - ОС44
 - ОС45
 - ОС46
 - ОС47
 - ОС48
 - ОС49
 - ОС50
 - ОС51
 - ОС52
 - ОС53
 - ОС54
 - ОС55
 - ОС56
 - ОС57
 - ОС58
 - ОС59
 - ОС60
 - ОС61
 - ОС62
 - ОС63
 - ОС64
 - ОС65
 - ОС66
 - ОС67
 - ОС68
 - ОС69
 - ОС70
 - ОС71
 - ОС72
 - ОС73
 - ОС74
 - ОС75
 - ОС76
 - ОС77
 - ОС78
 - ОС79
 - ОС80
 - ОС81
 - ОС82
 - ОС83
 - ОС84
 - ОС85
 - ОС86
 - ОС87
 - ОС88
 - ОС89
 - ОС90
 - ОС91
 - ОС92
 - ОС93
 - ОС94
 - ОС95
 - ОС96
 - ОС97
 - ОС98
 - ОС99
 - ОС100
- Объекты транспортной инфраструктуры**
- Улично-дорожная сеть населенного пункта

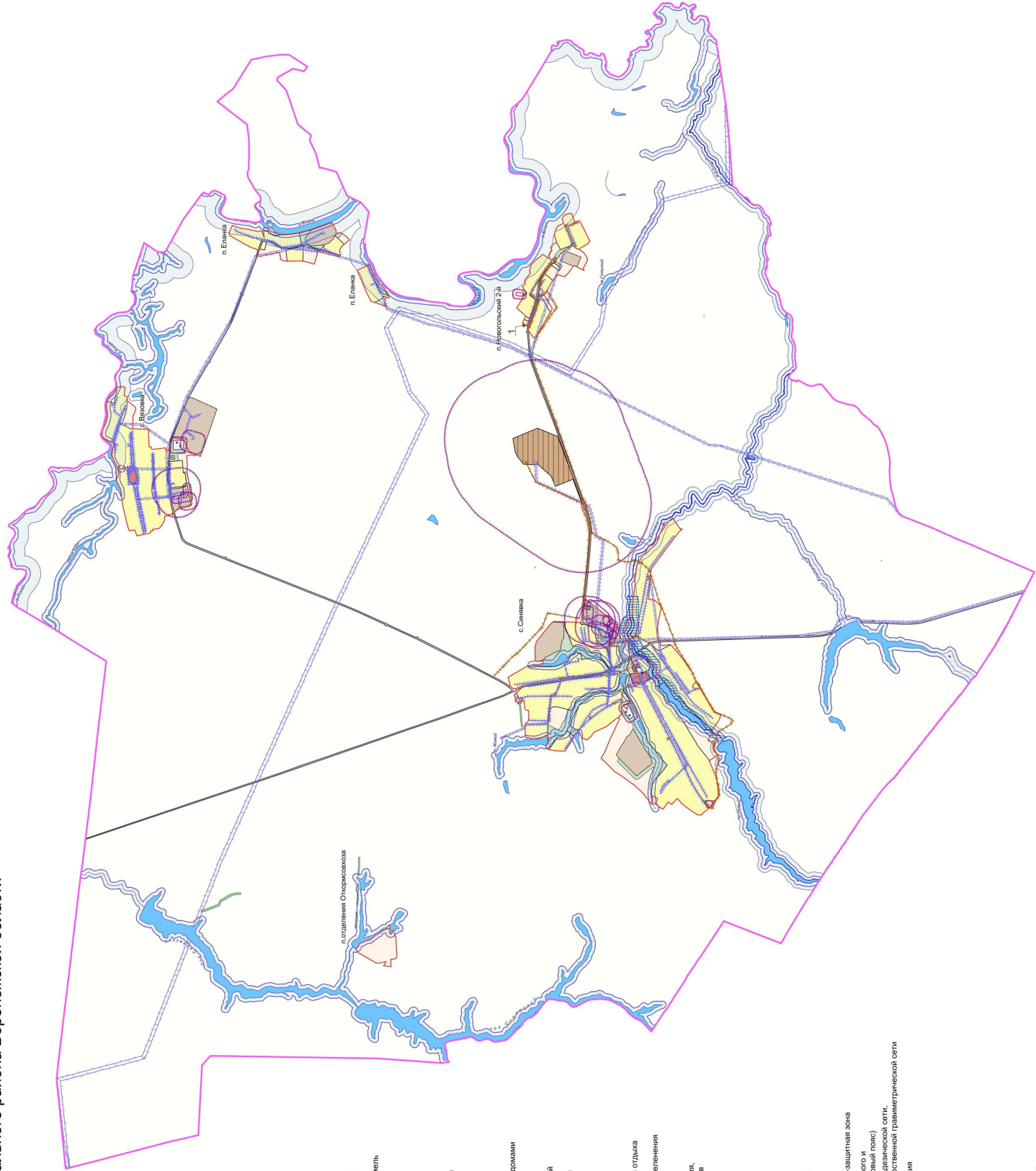


2. Карта градостроительного зонирования с отображением зон с особыми условиями использования территории Синявского сельского поселения Таловского муниципального района Воронежской области.



ПРАВИЛА ЗЕМЛЕПОЛЬЗОВАНИЯ И ЗАСТРОЙКИ

Карта градостроительного зонирования с отображением зон с особыми условиями использования территории Синявского сельского поселения Таловского муниципального района Воронежской области



УСЛОВНЫЕ ОБОЗНАЧЕНИЯ

Территориальные границы

- Граница сельского поселения
- Граница населенного пункта

Территории, для которых градостроительные регламенты не устанавливаются

- Сельскохозяйственные угодья в составе земель сельскохозяйственного назначения
- Земли, покрытые поверхностными водами
- Земли лесного фонда

Особо охраняемые природные территории

- Памятник природы

Виды территориальных зон

- Зона застройки индивидуальными жилыми домами
- Общественно-деловая зона
- Зона улиц, дорог, инженерной и транспортной инфраструктуры
- Зона сельскохозяйственного использования в границах населенных пунктов
- Зона сельскохозяйственного производства
- Зона животноводства
- Зона рекреационного назначения – объектов отдыха
- Зона природных территорий и защитного озеленения


- Зона ритуальных объектов
- Зона обработки, утилизации, обезвреживания, размещения твердых коммунальных отходов

Зоны с особыми условиями использования территории

- Водоохранная зона
- Прибрежная защитная полоса
- Зоны заготовки и подтопления
- Охранная зона объектов электроэнергетики
- Охранная зона трубопровода
- Ориентировочная (периодическая) санитарно-защитная зона
- Зоны санитарной охраны источников питьевого и хозяйственно-бытового водоснабжения (первый пояс)
- Охранная зона пунктов государственной геодезической сети, государственной инвентарной сети и государственной геодезической сети
- Защитная зона объекта культурного наследия

Прочие объекты

- Объект культурного наследия



МАСШТАБ 1:25000

0 150 300

2.1. На территории Сиявского сельского поселения Таловского муниципального района Воронежской области располагаются следующие особо охраняемые природные территории (далее – ООПТ):

№ п/п	Наименование ООПТ	Сведения о границах территории ООПТ	Сведения о границах охранной зоны ООПТ
1	2	3	4
1	Памятник природы местного значения «Дуб черешчатый»	Установлена постановлением администрации Таловского муниципального района Воронежской области от 31.10.2017 № 1021 «Об утверждении Положения об особо охраняемых природных территориях местного значения в Таловском муниципальном районе Воронежской области»	Не установлена

2.2. На территории Сиявского сельского поселения Таловского муниципального района Воронежской области располагаются следующие объекты культурного наследия:

№ п/п	Наименование объекта культурного наследия	Сведения о границах территории объекта культурного наследия	Сведения о границах защитной зоны объекта культурного наследия	Сведения о границах зоны охраны объекта культурного наследия
1	2	3	4	5
1	Школа приходская	Не установлена	Установлена приказом управления по охране объектов культурного наследия Воронежской области от 04.12.2019 № 71-01-07/338 «Об утверждении графического описания местоположения границ (с перечнем координат характерных точек этих границ) защитных зон объектов культурного наследия, расположенных на территории Воронежской области»	Не установлена
2	Братская могила № 22	Не установлена	Не устанавливается*	Не установлена

* в соответствии со ст. 34.1. Федерального закона от 25.06.2002 № 73-ФЗ «Об объектах культурного наследия (памятниках истории и культуры) народов Российской Федерации».

18. Перечень территориальных зон, установленных на карте градостроительного зонирования

1. Порядок установления территориальных зон определен статьей 34 ГрК РФ. На карте градостроительного зонирования установлены следующие виды территориальных зон:

Наименование территориальной зоны	Кодовое обозначение территориальной зоны
1	2
Жилые зоны	
Зона застройки индивидуальными жилыми домами	Ж1
Общественно-деловые зоны	
Общественно-деловая зона	ОД
Зоны инженерной и транспортной инфраструктуры	
Зона улиц, дорог, инженерной и транспортной инфраструктуры	ИТ1
Зоны сельскохозяйственного использования	
Зона сельскохозяйственного использования в границах населенных пунктов	СХ1
Зона сельскохозяйственного производства	СХ2
Зона животноводства	СХ3
Зоны рекреационного назначения	
Зона рекреационного назначения - объектов отдыха	Р1
Зона природных территорий и защитного озеленения	Р2
Зоны специального назначения	
Зона ритуальных объектов	СН1
Зона обработки, утилизации, обезвреживания, размещения твердых коммунальных отходов	СН2

2. Настоящими Правилами на территории Синявского сельского поселения Таловского муниципального района Воронежской области установлены следующие территориальные зоны:

Наименование территориальной зоны	Кодовое обозначение территориальной зоны
1	2
Жилые зоны	
Зона застройки индивидуальными жилыми домами села Синявка	Ж1/1
Зона застройки индивидуальными жилыми домами посёлка Новогольский 2-й	Ж1/2
Зона застройки индивидуальными жилыми домами села Вязовка	Ж1/4
Зона застройки индивидуальными жилыми домами посёлка Еланка	Ж1/5
Общественно-деловые зоны	
Общественно-деловая зона села Синявка	ОД1
Общественно-деловая зона села Вязовка	ОД4
Зоны инженерной и транспортной инфраструктуры	

Наименование территориальной зоны	Кодовое обозначение территориальной зоны
1	2
Зона улиц, дорог, инженерной и транспортной инфраструктуры села Снявка	ИТ1/1
Зона улиц, дорог, инженерной и транспортной инфраструктуры посёлка Новогольский 2-й	ИТ1/2
Зона улиц, дорог, инженерной и транспортной инфраструктуры села Вязовка	ИТ1/4
Зона улиц, дорог, инженерной и транспортной инфраструктуры посёлка Еланка	ИТ1/5
Зона улиц, дорог, инженерной и транспортной инфраструктуры за границами населенных пунктов	ИТ1
Зоны сельскохозяйственного использования	
Зона сельскохозяйственного использования в границах населенного пункта села Снявка	CX1/1
Зона сельскохозяйственного использования в границах населенного пункта посёлка Новогольский 2-й	CX1/2
Зона сельскохозяйственного использования в границах населенного пункта посёлка отделения Откормсовхоза	CX1/3
Зона сельскохозяйственного использования в границах населенного пункта села Вязовка	CX1/4
Зона сельскохозяйственного использования в границах населенного пункта посёлка Еланка	CX1/5
Зона сельскохозяйственного производства села Снявка	CX2/1
Зона сельскохозяйственного производства посёлка Новогольский 2-й	CX2/2
Зона сельскохозяйственного производства села Вязовка	CX2/4
Зона сельскохозяйственного производства посёлка Еланка	CX2/5
Зона сельскохозяйственного производства за границами населенных пунктов	CX2
Зона животноводства за границами населенных пунктов	CX3
Зоны рекреационного назначения	
Зона рекреационного назначения - объектов отдыха села Снявка	P1/1
Зона природных территорий и защитного озеленения села Снявка	P2/1
Зона природных территорий и защитного озеленения посёлка Новогольский 2-й	P2/2
Зона природных территорий и защитного озеленения села Вязовка	P2/4
Зона природных территорий и защитного озеленения посёлка Еланка	P2/5
Зоны специального назначения	
Зона ритуальных объектов села Снявка	CH1/1
Зона ритуальных объектов посёлка Новогольский 2-й	CH1/2
Зона ритуальных объектов села Вязовка	CH1/4
Зона обработки, утилизации, обезвреживания, размещения твердых коммунальных отходов села Снявка	CH2/1
Зона обработки, утилизации, обезвреживания, размещения твердых коммунальных отходов села Вязовка	CH2/4

3. Сведения о границах территориальных зон, содержащие графическое описание местоположения границ территориальных зон, перечень координат характерных точек границ территориальных зон села Синявка, являются приложением № 1 к настоящим Правилам.

4. Сведения о границах территориальных зон, содержащие графическое описание местоположения границ территориальных зон, перечень координат характерных точек границ территориальных зон посёлка Новогольский 2-й, являются приложением № 2 к настоящим Правилам.

5. Сведения о границах территориальных зон, содержащие графическое описание местоположения границ территориальных зон, перечень координат характерных точек границ территориальных зон посёлка отделения Откормсовхоза являются приложением № 3 к настоящим Правилам.

6. Сведения о границах территориальных зон, содержащие графическое описание местоположения границ территориальных зон, перечень координат характерных точек границ территориальных зон села Вязовка являются приложением № 4 к настоящим Правилам.

7. Сведения о границах территориальных зон, содержащие графическое описание местоположения границ территориальных зон, перечень координат характерных точек границ территориальных зон посёлка Еланка являются приложением № 5 к настоящим Правилам.

8. Сведения о границах территориальных зон, содержащие графическое описание местоположения границ территориальных зон, перечень координат характерных точек границ территориальных зон, расположенных за границами населенных пунктов на территории Синявского сельского поселения, являются приложением № 6 к настоящим Правилам.

ЧАСТЬ III. ГРАДОСТРОИТЕЛЬНЫЕ РЕГЛАМЕНТЫ

19. Общие положения о градостроительном регламенте

1. Градостроительным регламентом определяется правовой режим земельных участков, равно как всего, что находится над и под поверхностью земельных участков и используется в процессе их застройки и последующей эксплуатации объектов капитального строительства.

2. Действие градостроительного регламента распространяется в равной мере на все земельные участки и объекты капитального строительства, расположенные в пределах границ территориальной зоны, обозначенной на карте градостроительного зонирования.

3. Земли и земельные участки, на которые действие градостроительных регламентов не распространяется или для которых градостроительные регламенты не устанавливаются, определены статьей 36 ГрК РФ.

20. Виды разрешенного использования

1. Разрешенное использование земельных участков и объектов капитального строительства может быть следующих видов:

- основные виды разрешенного использования;
- условно разрешенные виды использования;
- вспомогательные виды разрешенного использования, допустимые только в качестве дополнительных по отношению к основным видам разрешенного использования и условно разрешенным видам использования и осуществляемые совместно с ними.

2. Виды разрешенного использования (далее – ВРИ) земельных участков в настоящих Правилах определяются в соответствии с приказом Федеральной службы государственной регистрации, кадастра и картографии от 10.11.2020 № П/0412 «Об утверждении классификатора видов разрешенного использования земельных участков».

21. Градостроительные регламенты территориальных зон
1. Градостроительные регламенты территориальных зон Ж1/1, Ж1/2, Ж1/4, Ж1/5

№ п/п	Код ВРИ	Наименование ВРИ	Предельные (или) максимальные размеры земельных участков, в том числе их площадь, в.2		4	5	6	7	8
			min	max					
1	2	3	4	5	6	7	8	ОСНОВНЫЕ ВИДЫ РАЗРЕШЕННОГО ИСПОЛЬЗОВАНИЯ ЗЕМЕЛЬНЫХ УЧАСТКОВ И ОБЪЕКТОВ КАПИТАЛЬНОГО СТРОИТЕЛЬСТВА	
1	2.1	Для индивидуального жилищного строительства	400	5000	50%	3 этажа*	3 метра**	Минимальные отступы от границ земельных участков в целях определения мест допустимого размещения зданий, строений, сооружений, за пределами которых запрещено строительство зданий, строений, сооружений,	
2	2.3	Блокированная жилая застройка	80	3000	50%	3 этажа*	3 метра**, 0 метров – при примыкании к соседним зданиям	Предельное количество этажей или предельная высота зданий, строений, сооружений	
3	2.2	Для владения личного подсобного хозяйства (приусадебный земельный участок)	300	5000	30%	3 этажа*	3 метра**	Предельное количество этажей или предельная высота зданий, строений, сооружений	
4	1.19	Сенокосение	600	50000	0%				
5	1.20	Выпас сельскохозяйственных животных	300	50000	0%				
6	2.7.2	Размещение гаражей для собственных нужд	не подлежат установлению						
7	3.1.1	Предоставление коммунальных услуг	не подлежат установлению		5000		не подлежат установлению		
8	3.1.2	Административные здания организаций, обеспечивающих предоставление коммунальных услуг	не подлежат установлению		60%		не подлежат установлению		
9	3.2.2	Оказание социальной помощи населению	не подлежат установлению		60%		не подлежат установлению		
10	3.2.3	Оказание услуг связи	не подлежат установлению		60%		не подлежат установлению		
11	3.4.1	Амбулаторно-поликлиническое обслуживание	не подлежат установлению		60%		не подлежат установлению		

№ п/п	Код ВРИ	Наименование ВРИ	Пределы (или) максимальные и минимальные размеры земельных участков, в том числе их площадь, в.м		Максимальный процент застройки в границах земельного участка	Пределы количества этажей или пределы высоты зданий, строений, сооружений	Минимальные отступы от границ земельных участков в целях определения мест допустимого размещения зданий, строений, сооружений, за пределами которых запрещено строительство зданий, строений, сооружений
			min	max			
1	2	3	4	5	6	7	8
12	3.5.1	Дошкольное, начальное и среднее общее образование	не подлежат установлению	не подлежат установлению	не подлежат установлению	4 этажа	3 метра
13	3.6.2.	Парки культуры и отдыха	не подлежат установлению	не подлежат установлению	не подлежат установлению		
14	5.1.3	Площадки для занятий спортом	не подлежат установлению	не подлежат установлению	не подлежат установлению		
15	9.3	Историко-культурная деятельность	не подлежат установлению	не подлежат установлению	не подлежат установлению		
16	12.0	Земельные участки (территории) общего пользования	не подлежат установлению	не подлежат установлению	не подлежат установлению		
17	12.0.1	Улично-дорожная сеть	не подлежат установлению	не подлежат установлению	не подлежат установлению		
18	12.0.2	Благоустройство территории	не подлежат установлению	не подлежат установлению	не подлежат установлению		
УСЛОВНО РАЗРЕШЕННЫЕ ВИДЫ ИСПОЛЬЗОВАНИЯ ЗЕМЕЛЬНЫХ УЧАСТКОВ И ОБЪЕКТОВ КАПИТАЛЬНОГО СТРОИТЕЛЬСТВА							
19	2.1.1	Малоэтажная многоквартирная жилая застройка	600	не подлежат установлению	45%	4 этажа	6 метров
20	2.7.1	Хранение автотранспорта	не подлежат установлению	не подлежат установлению	не подлежат установлению		
21	3.3	Бытовое обслуживание	200	5000	60%	3 этажа	3 метра
22	3.6.1	Объекты культурно-досуговой деятельности	200	5000	60%	3 этажа	3 метра
23	3.7.1	Осуществление религиозных обрядов	не подлежат установлению	не подлежат установлению	не подлежат установлению		3 метра
24	3.8.1	Государственное управление	не подлежат установлению	не подлежат установлению	60%	4 этажа	3 метра
25	3.10.1	Амбулаторное ветеринарное обслуживание	200	5000	60%	3 этажа	3 метра
26	4.1	Деловое управление	не подлежат установлению	не подлежат установлению	60%	4 этажа	3 метра
27	4.4	Магазины	200	5000	60%	3 этажа	3 метра
28	4.5	Банковская и страховая деятельность	не подлежат установлению	не подлежат установлению	60%	3 этажа	3 метра
29	4.6	Общественное питание	200	5000	50%	3 этажа	3 метра

№ п/п	Код ВРИ	Наименование ВРИ	Пределы (минимальные и (или) максимальные) размеры земельных участков, в том числе их площадь, в.м.2		Максимальный процент застройки в границах земельного участка	Пределы количества этажей или пределы высоты зданий, строений, сооружений	Минимальные отступы от границ земельных участков в целях определения мест допустимого размещения зданий, строений, сооружений, за пределами которых запрещено строительство зданий, строений, сооружений
			min	max			
1	2	3	4	5	6	7	8
30	5.1.2	Обеспечение занятий спортом в помещениях	не подлежат установлению	установлению	45%	не подлежит установлению	3 метра
31	6.4	Пищевая промышленность	не подлежат установлению	5000	не подлежит установлению	15 метров	3 метра
32	8.3	Обеспечение внутреннего противопожарного	не подлежат установлению				3 метра
33	13.1	Ведение огородинства	100	4500	0%		не подлежит установлению
34	13.2	Ведение садоводства	400	2000	30%		3 метра

* для вспомогательных видов – 1 этаж.

** от вспомогательных видов – 1 метр.

Не допускается размещать со стороны улицы вспомогательные строения, за исключением гаражей. Допускается блокировка хозяйственных построек на смежных земельных участках по взаимному согласию домовладельцев с учетом требований пожарной безопасности.

Ограничения использования земельных участков и объектов капитального строительства в зонах с особыми условиями использования территории устанавливаются в соответствии с законодательством Российской Федерации. Перечень зон с особыми условиями использования территории и основания установления ограничений приведены в пункте 22 настоящих Правил.

2. Градостроительные регламенты территориальных зон ОД/1, ОД/4

№ п/п	Код ВРИ	Наименование ВРИ	Пределы (минимальные и (или) максимальные) размеры земельных участков, в том числе их площадь, м ²		6	7	Минимальные отступы от границ земельных участков в целях определения мест размещения зданий, строений, сооружений, за пределами которых запрещено строительство зданий, строений, сооружений
			min	max			
1	2	3	4	5	6	7	8
ОСНОВНЫЕ ВИДЫ РАЗРЕШЕННОГО ИСПОЛЬЗОВАНИЯ ЗЕМЕЛЬНЫХ УЧАСТКОВ И ОБЪЕКТОВ КАПИТАЛЬНОГО СТРОИТЕЛЬСТВА							
1	3.1.1	Предоставление коммунальных услуг	не подлежат установлению	5000		не подлежат установлению	
2	3.1.2	Административные здания организации, обеспечивающих предоставление коммунальных услуг	не подлежат установлению		60%	не подлежат установлению	3 метра
3	3.2.2	Оказание социальной помощи населению	не подлежат установлению		60%	не подлежат установлению	6 метров
4	3.2.3	Оказание услуг связи	не подлежат установлению		60%	не подлежат установлению	6 метров
5	3.3	Бытовое обслуживание	200	не подлежат установлению	60%	не подлежат установлению	6 метров
6	3.4.1	Амбулаторно-поликлиническое обслуживание	не подлежат установлению			не подлежат установлению	6 метров
7	3.5.1	Дошкольное, начальное и среднее общее образование	не подлежат установлению			не подлежат установлению	6 метров
8	3.5.2	Среднее и высшее профессиональное образование	800	не подлежат установлению	45%	не подлежат установлению	6 метров
9	3.6.1	Объекты культурно-досуговой деятельности	не подлежат установлению		60%	не подлежат установлению	6 метров
10	3.6.2	Парки культуры и отдыха	не подлежат установлению			не подлежат установлению	6 метров
11	3.7.1	Осушительные религиозных обрядов	не подлежат установлению			4 этажа	6 метров
12	3.7.2	Религиозное управление и образование	не подлежат установлению			не подлежат установлению	6 метров

№ п/п	Код ВРИ	Наименование ВРИ	Пределы (минимальные и (или) максимальные) размеры земельных участков, в том числе их площадь, м ²		Максимальный процент застройки в границах земельного участка	Пределы количества этажей или предельная высота зданий, строений, сооружений	Минимальные отступы от границ земельных участков в целях определения мест допустимого размещения зданий, строений, сооружений, за пределами которых запрещено строительство зданий, строений, сооружений
			min	max			
1	2	3	4	5	6	7	8
13	3.8.1	Государственное управление	не подлежат установлению	не подлежат установлению	60%	не подлежат установлению	6 метров
14	3.10.1	Амбулаторное ветеринарное обслуживание	не подлежат установлению	не подлежат установлению	60%	не подлежат установлению	3 метра
15	4.1	Деловое управление	не подлежат установлению	не подлежат установлению	50%	не подлежат установлению	6 метров
16	4.3	Рынки	не подлежат установлению	не подлежат установлению	45%	не подлежат установлению	6 метров
17	4.4	Магазины	200	не подлежат установлению	60%	не подлежат установлению	3 метра
18	4.5	Банковская и страховая деятельность	не подлежат установлению	не подлежат установлению	60%	не подлежат установлению	6 метров
19	4.6	Общественное питание	400	не подлежат установлению	50%	не подлежат установлению	6 метров
20	4.8.1	Развлекательные мероприятия	не подлежат установлению	не подлежат установлению	45%	не подлежат установлению	6 метров
21	4.9	Служебные гаражи	не подлежат установлению	не подлежат установлению			3 метра
22	4.10	Выставочно-ярмарочная деятельность	800	не подлежат установлению	45%	не подлежат установлению	6 метров
23	5.1.2	Обеспечение занятий спортом в помещениях	не подлежат установлению	не подлежат установлению	45%	не подлежат установлению	6 метров
24	5.1.3	Площадки для занятий спортом	не подлежат установлению	не подлежат установлению			
25	8.3	Обеспечение внутреннего правопорядка	не подлежат установлению	не подлежат установлению			3 метра
26	9.3	Историко-культурная деятельность	не подлежат установлению	не подлежат установлению			
27	12.0	Земельные участки (территории) общего	не подлежат установлению	не подлежат установлению			

№ п/п	Код ВРИ	Наименование ВРИ	Пределы (или) максимальные размеры земельных участков, в том числе их площадь, м ²		Максимальный процент застройки в границах земельного участка	Пределы или предельная высота зданий, строений, сооружений	Минимальные отступы от границ земельных участков в целях определения мест допустимого размещения зданий, строений, сооружений, за пределами которых запрещено строительство зданий, строений, сооружений
			min	max			
1	2	3	4	5	6	7	8
		пользования					
28	12.0.1	Улично-дорожная сеть	не подлежат установлению				
29	12.0.2	Благоустройство территории	не подлежат установлению				
УСЛОВНО РАЗРЕШЕННЫЕ ВИДЫ ИСПОЛЬЗОВАНИЯ ЗЕМЕЛЬНЫХ УЧАСТКОВ И ОБЪЕКТОВ КАПИТАЛЬНОГО СТРОИТЕЛЬСТВА							
30	2.1	Для индивидуального жилищного строительства	300	1000	50%	3 этажа*	3 метра**
31	2.1.1	Малоэтажная многоквартирная жилая застройка	600	не подлежит установлению	45%	4 этажа	6 метров
32	2.2	Для ведения личного подсобного хозяйства (приусадебный земельный участок)	300	5000	40%	3 этажа*	3 метра**
33	2.3	Блокированная жилая застройка	80	3000	50%	3 этажа*	3 метра**; 0 метров – при примыкании к соседним зданиям
34	2.7.1	Хранение автотранспорта	не подлежат установлению				1 метр
35	2.7.2	Размещение гаражей для собственных нужд	не подлежат установлению				
36	4.9.1.3	Автомобильные мойки	не подлежат установлению			1 этаж	3 метра
37	6.4	Пищевая промышленность	400	5000	50%	15 метров	3 метра

* для вспомогательных видов – 1 этаж.

** от вспомогательных видов – 1 метр.

Не допускается размещать со стороны улицы вспомогательные строения, за исключением гаражей. Допускается блокировка хозяйственных построек на смежных земельных участках по взаимному согласию домовладельцев с учетом требований пожарной безопасности.

Ограничения использования земельных участков и объектов капитального строительства в зонах с особыми условиями использования территории устанавливаются в соответствии с законодательством Российской Федерации. Перечень зон с особыми условиями использования территории и основания установления ограничений приведены в пункте 22 настоящих Правил.

3. Градостроительные регламенты территориальных зон ИТ1/1, ИТ1/2, ИТ1/4, ИТ1/5, ИТ1

№ п/п	Код ВРИ	Наименование ВРИ	Пределы (минимальные и (или) максимальные) размеры земельных участков, в том числе их площадь, м ²		6	7	8	
			min	max				
1	2	3	4	5	6	7	8	
ОСНОВНЫЕ ВИДЫ РАЗРЕШЕННОГО ИСПОЛЬЗОВАНИЯ ЗЕМЕЛЬНЫХ УЧАСТКОВ И ОБЪЕКТОВ КАПИТАЛЬНОГО СТРОИТЕЛЬСТВА								
1	7.2.1	Размещение автомобильных дорог	не подлежат установлению					Минимальные отступы от границ земельных участков в целях определения мест допустимого размещения зданий, строений, сооружений, за пределами которых запрещено строительство зданий, строений, сооружений
2	7.2.3	Стоянки транспорта общего пользования	не подлежат установлению					
3	3.1.1	Предоставление коммунальных услуг	не подлежат установлению					
4	12.0	Земельные участки (территории) общего пользования	не подлежат установлению					
5	12.0.1	Улично-дорожная сеть	не подлежат установлению					

№ п/п	Код ВРИ	Наименование ВРИ	Предельные (минимальные и (или) максимальные) размеры земельных участков, в том числе их площадь, м ²		Максимальный процент застройки в границах земельного участка	Предельное количество этажей или предельная высота зданий, строений, сооружений	Минимальные отступы от границ земельных участков в целях определения мест допустимого размещения зданий, строений, сооружений, за пределами которых запрещено строительство зданий, строений, сооружений	
			min	max				
1	2	3	4	5	6	7	8	
6	12.0.2	Благоустройство территории	не подлежат установлению					
УСЛОВНО РАЗРЕШЕННЫЕ ВИДЫ ИСПОЛЬЗОВАНИЯ ЗЕМЕЛЬНЫХ УЧАСТКОВ И ОБЪЕКТОВ КАПИТАЛЬНОГО СТРОИТЕЛЬСТВА								
7	4.9.1	Объекты дорожного сервиса	не подлежат установлению					3 метра
8	4.9.1.1	Заправка транспортных средств	не подлежат установлению					1 этаж
9	4.9.1.2	Обеспечение дорожного оттока	600	не подлежит установлению	45%	3 этажа	3 метра	
10	4.9.1.3	Автомобильные мойки	не подлежат установлению					1 этаж
11	4.9.1.4	Ремонт автомобилей	не подлежат установлению					1 этаж

Ограничения использования земельных участков и объектов капитального строительства в зонах с особыми условиями использования территории устанавливаются в соответствии с законодательством Российской Федерации.

Перечень зон с особыми условиями использования территории и основания установления ограничений приведены в пункте 22 настоящих Правил.

4. Градостроительные регламенты территориальных зон СХ1/1, СХ1/2, СХ1/3, СХ1/4, СХ1/5

№ п/п	Код ВРИ	Наименование ВРИ	Пределы (минимальные и (или) максимальные) размеры земельных участков, в том числе их площадь, м ²		Максимальный процент застройки в границах земельного участка	Пределное количество этажей или предельная высота зданий, строений, сооружений	Минимальные отступы от границ земельных участков в целях определения мест допустимого размещения зданий, строений, сооружений, за пределами которых запрещено строительство зданий, строений, сооружений
			min	max			
1	2	3	4	5	6	7	8
ОСНОВНЫЕ ВИДЫ РАЗРЕШЕННОГО ИСПОЛЬЗОВАНИЯ ЗЕМЕЛЬНЫХ УЧАСТКОВ И ОБЪЕКТОВ КАПИТАЛЬНОГО СТРОИТЕЛЬСТВА							
1	1.2	Выращивание зерновых и иных сельскохозяйственных культур	не подлежат установлению				
2	1.3	Овощеводство	не подлежат установлению				
3	1.5	Садоводство	не подлежат установлению				
4	1.12	Пчеловодство	не подлежат установлению				
5	1.16	Ведение личного подсобного хозяйства на полевых участках	не подлежат установлению				
6	1.19	Сенокосение	не подлежат установлению				
7	1.20	Выпас сельскохозяйственных животных	не подлежат установлению				
8	3.1.1	Предоставление коммунальных услуг	не подлежат установлению				
9	11.0	Водные объекты	не подлежат установлению				
10	11.1	Общие пользования водными объектами	не подлежат установлению				
11	12.0	Земельные участки (территории) общего пользования	не подлежат установлению				
12	12.0.1	Улично-дорожная сеть	не подлежат установлению				
13	12.0.2	Благоустройство территории	не подлежат установлению				
14	13.1	Ведение огородничества	100	45/00	0%		не подлежат установлению
УСЛОВНО РАЗРЕШЕННЫЕ ВИДЫ ИСПОЛЬЗОВАНИЯ ЗЕМЕЛЬНЫХ УЧАСТКОВ И ОБЪЕКТОВ КАПИТАЛЬНОГО СТРОИТЕЛЬСТВА							
15	1.15	Хранение и переработка сельскохозяйственной продукции	не подлежат установлению				не подлежат установлению 3 метра

№ п/п	Код ВРИ	Наименование ВРИ	Предельные (минимальные и (или) максимальные) размеры земельных участков, в том числе их площадь, м ²		Максимальный процент застройки в границах земельного участка	Предельное количество этажей или предельная высота зданий, строений, сооружений	Минимальные отступы от границ земельных участков в целях определения мест допустимого размещения зданий, строений, сооружений, за пределами которых запрещено строительство зданий, строений, сооружений
			min	max			
1	2	3	4	5	6	7	8
16	6.8	Связь	не подлежат установлению				3 метра

Ограничения использования земельных участков и объектов капитального строительства в зонах с особыми условиями использования территории устанавливаются в соответствии с законодательством Российской Федерации. Перечень зон с особыми условиями использования территории и основания установления ограничений приведены в пункте 22 настоящих Правил.

5. Градостроительные регламенты территориальных зон СХ2/1, СХ2/2, СХ2/4, СХ2/5, СХ2

№ п/п	Код ВРИ	Наименование ВРИ	Предельные (минимальные и (или) максимальные) размеры земельных участков, в том числе их площадь, м ²		Максимальный процент застройки в границах земельного участка	Предельное количество этажей или предельная высота зданий, строений, сооружений	Минимальные отступы от границ земельных участков в целях определения мест допустимого размещения зданий, строений, сооружений, за пределами которых запрещено строительство зданий, строений, сооружений
			min	max			
1	2	3	4	5	6	7	8
ОСНОВНЫЕ ВИДЫ РАШЕШЕННОГО ИСПОЛЬЗОВАНИЯ ЗЕМЕЛЬНЫХ УЧАСТКОВ И ОБЪЕКТОВ КАПИТАЛЬНОГО СТРОИТЕЛЬСТВА							
1	1.1	Растениеводство	не подлежат установлению				

№ п/п	Код ВРИ	Наименование ВРИ	Предельные (минимальные и (или) максимальные) размеры земельных участков, в том числе их площадь, м ²		6	7	Минимальные отступы от границ земельных участков в целях определения мест допустимого размещения зданий, строений, сооружений, за пределами которых запрещено строительство зданий, строений, сооружений
			min	max			
1	2	3	4	5	6	7	8
2	1.15	Хранение и переработка сельскохозяйственной продукции	не подлежат установлению				3 метра
3	1.18	Обеспечение сельскохозяйственного производства	не подлежат установлению				3 метра
4	3.1.1	Предоставление коммунальных услуг	не подлежат установлению				
5	4.1	Деловое управление	не подлежат установлению		50%	не подлежит установлению	3 метра
6	4.4	Магазины	не подлежат установлению	5000	50%	не подлежит установлению	3 метра
7	4.9.1.1	Заправка транспортных средств	не подлежат установлению			1 этаж	3 метра
8	6.9	Склад	не подлежат установлению		60%	не подлежит установлению	3 метра
9	6.9.1	Складские площадки	не подлежат установлению				
10	11.1	Общее пользование водными объектами	не подлежат установлению				
11	12.0	Земельные участки (территории) общего пользования	не подлежат установлению				
12	12.0.1	Улично-дорожная сеть	не подлежат установлению				
13	12.0.2	Благоустройство территории	не подлежат установлению				
УСЛОВНО РАЗРЕШЕННЫЕ ВИДЫ ИСПОЛЬЗОВАНИЯ ЗЕМЕЛЬНЫХ УЧАСТКОВ И ОБЪЕКТОВ КАПИТАЛЬНОГО СТРОИТЕЛЬСТВА							
14	1.8	Скотоводство	не подлежат установлению				3 метра
15	6.4	Пищевая промышленность	не подлежат установлению				3 метра

Ограничения использования земельных участков и объектов капитального строительства в зонах с особыми условиями использования территории устанавливаются в соответствии с законодательством Российской Федерации. Перечень зон с особыми условиями использования территории и основания установления ограничений приведены в пункте 22 настоящих Правил.

6. Градостроительный регламент территориальной зоны СХЗ

№ п/п	Код ВРИ	Наименование ВРИ	Пределы (минимальные и (или) максимальные) размеры земельных участков, в том числе их площадь, м ²		Максимальный процент застройки в границах земельного участка	Пределное количество этажей или предельная высота зданий, строений, сооружений	Минимальные отступы от границ земельных участков в целях определения мест допустимого размещения зданий, строений, сооружений, за пределами которых запрещено строительство зданий, строений, сооружений
			min	max			
1	2	3	4	5	6	7	8
ОСНОВНЫЕ ВИДЫ РАЗРЕШЕННОГО ИСПОЛЬЗОВАНИЯ ЗЕМЕЛЬНЫХ УЧАСТКОВ И ОБЪЕКТОВ КАПИТАЛЬНОГО СТРОИТЕЛЬСТВА							
1	1.11	Свиноводство	не подлежат установлению				3 метра
2	1.15	Хранение и переработка сельскохозяйственной продукции	не подлежат установлению				3 метра
3	1.18	Обеспечение сельскохозяйственного производства	не подлежат установлению				3 метра
4	1.19	Сенокосение	не подлежат установлению				
5	1.20	Выпас сельскохозяйственных животных	не подлежат установлению				
6	3.1.1	Предоставление коммунальных услуг	не подлежат установлению				
УСЛОВНО РАЗРЕШЕННЫЕ ВИДЫ ИСПОЛЬЗОВАНИЯ ЗЕМЕЛЬНЫХ УЧАСТКОВ И ОБЪЕКТОВ КАПИТАЛЬНОГО СТРОИТЕЛЬСТВА							
7	4.9.1.1	Заправка транспортных средств	не подлежат установлению			1 этаж	3 метра
8	6.9	Склад	не подлежат установлению		60%	не подлжит установлению	3 метра

№ п/п	Код ВРИ	Наименование ВРИ	Пределы (минимальные и (или) максимальные) размеры земельных участков, в том числе их площадь, м ²		Максимальный процент застройки в границах земельного участка	Пределное количество этажей или предельная высота зданий, строений, сооружений	Минимальные отступы от границ земельных участков в целях определения мест допустимого размещения зданий, строений, сооружений, за пределами которых запрещено строительство зданий, строений, сооружений	
			min	max				
1	2	3	4	5	6	7	8	
9	6.9.1	Складские площадки	не подлежат установлению					

Ограничения использования земельных участков и объектов капитального строительства в зонах с особыми условиями использования территории устанавливаются в соответствии с законодательством Российской Федерации. Перечень зон с особыми условиями использования территории и основания установления ограничений приведены в пункте 22 настоящих Правил.

7. Градостроительный регламент территориальной зоны Р1/1

№ п/п	Код ВРИ	Наименование ВРИ	Пределы (минимальные и (или) максимальные) размеры земельных участков, в том числе их площадь, м ²		Максимальный процент застройки в границах земельного участка	Пределное количество этажей или предельная высота зданий, строений, сооружений	Минимальные отступы от границ земельных участков в целях определения мест допустимого размещения зданий, строений, сооружений, за пределами которых запрещено строительство зданий, строений, сооружений	
			min	max				
1	2	3	4	5	6	7	8	
ОСНОВНЫЕ ВИДЫ РАЗРЕШЕННОГО ИСПОЛЬЗОВАНИЯ ЗЕМЕЛЬНЫХ УЧАСТКОВ И ОБЪЕКТОВ КАПИТАЛЬНОГО СТРОИТЕЛЬСТВА								
1	3.6.2.	Парки бульвары и отвалы	не подлежат установлению					

№ п/п	Код ВРИ	Наименование ВРИ	Предельные (минимальные и (или) максимальные) размеры земельных участков, в том числе их площадь, м ²		6	7	8
			min	max			
1	2	3	4	5	6	7	8
2	5.1.3	Площадки для занятий спортом	не подлежат установлению				
3	9.3	Историко-культурная ценность	не подлежат установлению				
4	12.0.1	Улично-дорожная сеть	не подлежат установлению				
5	12.0.2	Благоустройство территории	не подлежат установлению				
6	3.1.1	Предоставление коммунальных услуг	не подлежат установлению				
УСЛОВНО РАЗРЕШЕННЫЕ ВИДЫ ИСПОЛЬЗОВАНИЯ ЗЕМЕЛЬНЫХ УЧАСТКОВ И ОБЪЕКТОВ КАПИТАЛЬНОГО СТРОИТЕЛЬСТВА							
7	3.6.1	Объекты культурно-досуговой деятельности	200	3000	45%	не подлежат установлению	3 метра
8	3.7.1	Осуществление религиозных обрядов	не подлежат установлению				3 метра
9	4.6	Общественное питание	200	1000	50%	не подлежат установлению	3 метра

Ограничения использования земельных участков и объектов капитального строительства в зонах с особыми условиями использования территории устанавливаются в соответствии с законодательством Российской Федерации. Перечень зон с особыми условиями использования территории и основания установления ограничений приведены в пункте 22 настоящих Правил.

8. Градостроительные регламенты территориальных зон Р2/1, Р2/2, Р2/4, Р2/5

№ п/п	Код ВРИ	Наименование ВРИ	Предельные (минимальные и (или) максимальные) размеры земельных участков, в том числе их площадь, м ²		Максимальный процент застройки в границах земельного участка	Предельное количество этажей или предельная высота зданий, строений, сооружений	Минимальные отступы от границ земельных участков в целях определения мест допустимого размещения зданий, строений, сооружений, за пределами которых запрещено строительство зданий, строений, сооружений	
			min	max				
1	2	3	4	5	6	7	8	
ОСНОВНЫЕ ВИДЫ РАЗРЕШЕННОГО ИСПОЛЬЗОВАНИЯ ЗЕМЕЛЬНЫХ УЧАСТКОВ И ОБЪЕКТОВ КАПИТАЛЬНОГО СТРОИТЕЛЬСТВА								
1	11.0	Водные объекты	не подлежат установлению					
2	11.1	Общее пользование водными объектами	не подлежат установлению					
3	12.0.2	Благоустройство территории	не подлежат установлению					
УСЛОВНО РАЗРЕШЕННЫЕ ВИДЫ ИСПОЛЬЗОВАНИЯ ЗЕМЕЛЬНЫХ УЧАСТКОВ И ОБЪЕКТОВ КАПИТАЛЬНОГО СТРОИТЕЛЬСТВА								
4	3.1.1	Предоставление коммунальных услуг	не подлежат установлению					
5	5.1.3	Площадки для занятий спортом	не подлежат установлению					

Ограничения использования земельных участков и объектов капитального строительства в зонах с особыми условиями использования территории устанавливаются в соответствии с законодательством Российской Федерации. Перечень зон с особыми условиями использования территории и основания установления ограничений приведены в пункте 22 настоящих Правил.

9. Градостроительные регламенты территориальных зон СН/1, СН/2, СН/4

№ п/п	Код ВРИ	Наименование ВРИ	Пределы (минимальные и (или) максимальные) размеры земельных участков, в том числе их площадь, м ²		Максимальный процент застройки в границах земельного участка	Пределное количество этажей или предельная высота зданий, строений, сооружений	Минимальные отступы от границ земельных участков в целях определения мест допустимого размещения зданий, строений, сооружений, за пределами которых запрещено строительство зданий, строений, сооружений
			min	max			
1	2	3	4	5	6	7	8
ОСНОВНЫЕ ВИДЫ РАЗРЕШЕННОГО ИСПОЛЬЗОВАНИЯ ЗЕМЕЛЬНЫХ УЧАСТКОВ И ОБЪЕКТОВ КАПИТАЛЬНОГО СТРОИТЕЛЬСТВА							
1	12.1	Ритуальная деятельность	не подлежат установлению	400000	не подлежат установлению		3 метра
2	9.3	Историко-культурная деятельность	не подлежат установлению				
3	12.0	Земельные участки (территории) общего пользования	не подлежат установлению				
4	12.0.1	Улично-дорожная сеть	не подлежат установлению				
5	12.0.2	Благоустройство территории	не подлежат установлению				
6	3.1.1	Предоставление коммунальных услуг	не подлежат установлению				
УСЛОВНО РАЗРЕШЕННЫЕ ВИДЫ ИСПОЛЬЗОВАНИЯ ЗЕМЕЛЬНЫХ УЧАСТКОВ И ОБЪЕКТОВ КАПИТАЛЬНОГО СТРОИТЕЛЬСТВА							
7	3.7.1	Осуществление религиозных обрядов	не подлежат установлению				3 метра

Ограничения использования земельных участков и объектов капитального строительства в зонах с особыми условиями использования территории устанавливаются в соответствии с законодательством Российской Федерации.

Перечень зон с особыми условиями использования территории и основания установления ограничений приведены в пункте 22 настоящих Правил.

10. Градостроительные регламенты территориальных зон СН2/1, СН2/4

Ме или	Код ВРИ	Наименование ВРИ	Пределы (минимальные и (или) максимальные) размеры земельных участков, в том числе их площадь, м ²		Максимальный процент застройки в границах земельного участка	Пределы количество этажей или предельная высота зданий, строений, сооружений	Минимальные отступы от границ земельных участков в целях определения мест допустимого размещения зданий, строений, сооружений, за пределами которых запрещено строительство зданий, строений, сооружений	
			min	max				
1	2	3	4	5	6	7	8	
ОСНОВНЫЕ ВИДЫ РАЗРЕШЕННОГО ИСПОЛЬЗОВАНИЯ ЗЕМЕЛЬНЫХ УЧАСТКОВ И ОБЪЕКТОВ КАПИТАЛЬНОГО СТРОИТЕЛЬСТВА								
1	12.2	Специальная деятельность	не подлежат установлению					
2	3.1.1	Предоставление коммунальных услуг	не подлежат установлению					
УСЛОВНО РАЗРЕШЕННЫЕ ВИДЫ ИСПОЛЬЗОВАНИЯ ЗЕМЕЛЬНЫХ УЧАСТКОВ И ОБЪЕКТОВ КАПИТАЛЬНОГО СТРОИТЕЛЬСТВА								
3	Не устанавливаются							

Ограничения использования земельных участков и объектов капитального строительства в зонах с особыми условиями использования территории устанавливаются в соответствии с законодательством Российской Федерации. Перечень зон с особыми условиями использования территории и основания установления ограничений приведены в пункте 22 настоящих Правил.

22. Перечень зон с особыми условиями использования территории и основания установления ограничений использования земельных участков и объектов капитального строительства на территории Сивявского сельского поселения Таловского муниципального района Воронежской области

№ п/п	Вид зоны	Основания установления ограничений использования земельных участков и объектов капитального строительства
1	2 Защитная зона объекта культурного наследия	3 Федеральный закон от 25.06.2002 № 73-ФЗ «Об объектах культурного наследия (памятников истории и культуры) народов Российской Федерации»
2	Охранная зона объектов электроэнергетики (объектов электросетевого хозяйства и объектов по производству электрической энергии)	Приказ управления по охране объектов культурного наследия Воронежской области от 04.12.2019 № 71-01-07/338 «Об утверждении графического описания местоположения границ (с перечнем координат характерных точек этих границ) защитных зон объектов культурного наследия, расположенных на территории Воронежской области» Постановление Правительства Российской Федерации от 24.02.2009 № 160 «О порядке установления охраняемых зон объектов электросетевого хозяйства и особых условий использования земельных участков, расположенных в границах таких зон»
3	Охранная зона трубопроводов (газопроводов, нефтепроводов и нефтепродуктопроводов, аммиакопроводов)	Постановление Правительства Российской Федерации от 18.11.2013 № 1033 «О порядке установления охраняемых зон объектов по производству электрической энергии и особых условий использования земельных участков, расположенных в границах таких зон» Федеральный закон от 31.03.1999 № 69-ФЗ «О газоснабжении в Российской Федерации» Постановление Правительства Российской Федерации от 20.11.2000 № 878 «Об утверждении Правил охраны газораспределительных сетей»
		Постановление Правительства Российской Федерации от 08.09.2017 № 1083 «Об утверждении Правил охраны магистральных газопроводов и о внесении изменений в Положение о представлении в федеральный орган исполнительной власти (его территориальные органы), уполномоченный Правительством Российской Федерации на осуществление государственного кадастрового учета, государственной регистрации прав, ведение Единого государственного реестра недвижимости и предоставление сведений, содержащихся в Едином государственном реестре недвижимости, федеральными органами исполнительной власти, органами государственной власти субъектов Российской Федерации и органами местного самоуправления (дополнительных сведений, воспроизводимых на публичных кадастровых картах)»

		«Правила охраны магистральных трубопроводов», утвержденные Минтопэнерго России 29.04.1992, постановлением Госгортехнадзора России от 22.04.1992 № 9
4	Водоохранная зона	Постановление Госгортехнадзора России от 23.11.1994 № 61 «О распространении «Правил охраны магистральных трубопроводов» на магистральные аммиакопроводы» Водный кодекс Российской Федерации
5	Прибрежная защитная полоса	Водный кодекс Российской Федерации
6	Зоны затопления и подтопления	Водный кодекс Российской Федерации
7	Зоны санитарной охраны источников питьевого и хозяйственно-бытового водоснабжения, а также устанавливаемые в случаях, предусмотренных Водным кодексом Российской Федерации, в отношении подземных водных объектов зоны специальной охраны	Водный кодекс Российской Федерации СанПиН 2.1.4.1110-02 «Зоны санитарной охраны источников водоснабжения и водопроводов питьевого назначения»
8	Санитарно-защитная зона	Постановление Правительства Российской Федерации от 03.03.2018 № 222 «Об утверждении Правил установления санитарно-защитных зон и использования земельных участков, расположенных в границах санитарно-защитных зон»
9	Охранная зона пунктов государственной геодезической сети, государственной нивелирной сети и государственной правнметрической сети	Постановление Правительства Российской Федерации от 21.08.2019 № 1080 «Об охранных зонах пунктов государственной геодезической сети, государственной нивелирной сети и государственной правнметрической сети»

Приложение № 1
к правилам землепользования и застройки
Синявского сельского поселения
Таловского муниципального района
Воронежской области

СВЕДЕНИЯ О ГРАНИЦАХ ТЕРРИТОРИАЛЬНЫХ ЗОН,
СОДЕРЖАЩИЕ ГРАФИЧЕСКОЕ ОПИСАНИЕ МЕСТОПОЛОЖЕНИЯ
ГРАНИЦ ТЕРРИТОРИАЛЬНЫХ ЗОН, ПЕРЕЧЕНЬ КООРДИНАТ
ХАРАКТЕРНЫХ ТОЧЕК ГРАНИЦ ТЕРРИТОРИАЛЬНЫХ ЗОН
СЕЛА СИНЯВКА

ОПИСАНИЕ МЕСТОПОЛОЖЕНИЯ ГРАНИЦ

Зона застройки индивидуальными жилыми домами села Синявка - Ж1/1

(наименование объекта, местоположение границ которого описано
(далее - объект)

Раздел 1

Сведения об объекте		
№ п/п	Характеристики объекта	Описание характеристик
1	2	3
1	Местоположение объекта	Воронежская область, Таловский муниципальный район, Синявское сельское поселение, село Синявка
2	Площадь объекта \pm величина погрешности определения площади ($P \pm \Delta P$)	-
3	Иные характеристики объекта	-

Раздел 2

Сведения о местоположении границ объекта					
1. Система координат: МСК - 36, зона 2					
2. Сведения о характерных точках границ объекта					
Обозначение характерных точек границ	Координаты, м		Метод определения координат характерной точки	Средняя квадратическая погрешность положения характерной точки (Мт), м	Описание обозначения точки на местности (при наличии)
	X	Y			
1	2	3	4	5	6
1	469090.18	2214550.95	Картометрический	1.00	-
2	468962.27	2214730.52	Картометрический	1.00	-
3	468916.50	2214729.92	Картометрический	1.00	-
4	468850.52	2214774.80	Картометрический	1.00	-
5	468819.45	2214820.84	Картометрический	1.00	-
6	468778.19	2214786.10	Картометрический	1.00	-
7	468736.55	2214749.50	Картометрический	1.00	-
8	468734.94	2214726.15	Картометрический	1.00	-
9	468746.54	2214688.69	Картометрический	1.00	-
10	468855.90	2214526.48	Картометрический	1.00	-
11	468893.99	2214529.77	Картометрический	1.00	-
12	469003.64	2214533.64	Картометрический	1.00	-
1	469090.18	2214550.95	Картометрический	1.00	-
13	468770.57	2214887.71	Картометрический	1.00	-
14	468752.03	2214992.03	Картометрический	1.00	-
15	468707.69	2215084.42	Картометрический	1.00	-
16	468645.02	2215202.69	Картометрический	1.00	-
17	468589.32	2215244.25	Картометрический	1.00	-
18	468548.79	2215263.23	Картометрический	1.00	-
19	468527.75	2215278.13	Картометрический	1.00	-
20	468492.24	2215313.99	Картометрический	1.00	-
21	468423.82	2215353.22	Картометрический	1.00	-
22	468327.73	2215370.27	Картометрический	1.00	-
23	468294.14	2215372.82	Картометрический	1.00	-
24	468206.40	2215357.40	Картометрический	1.00	-
25	468159.94	2215350.57	Картометрический	1.00	-
26	468042.97	2215428.27	Картометрический	1.00	-
27	468006.01	2215419.45	Картометрический	1.00	-
28	467991.27	2215378.07	Картометрический	1.00	-
29	467969.92	2215358.38	Картометрический	1.00	-
30	467946.97	2215317.78	Картометрический	1.00	-
31	467895.66	2215232.79	Картометрический	1.00	-
32	468011.58	2215200.52	Картометрический	5.00	-
33	468041.44	2215161.74	Картометрический	5.00	-

34	468021.13	2215074.50	Картометрический	5.00	-
35	468082.53	2215013.21	Картометрический	5.00	-
36	468104.07	2215002.35	Картометрический	5.00	-
37	468254.48	2214881.45	Картометрический	5.00	-
38	468389.33	2214822.01	Картометрический	5.00	-
39	468436.94	2214796.89	Картометрический	5.00	-
40	468475.19	2214741.70	Картометрический	5.00	-
41	468536.21	2214689.32	Картометрический	5.00	-
42	468554.18	2214701.73	Картометрический	5.00	-
43	468585.51	2214707.58	Картометрический	5.00	-
44	468605.86	2214723.62	Картометрический	5.00	-
45	468646.66	2214794.67	Картометрический	5.00	-
46	468653.11	2214800.56	Картометрический	5.00	-
47	468657.08	2214817.66	Картометрический	5.00	-
13	468770.57	2214887.71	Картометрический	5.00	-
48	469427.24	2214730.95	Картометрический	5.00	-
49	469435.48	2214801.29	Картометрический	5.00	-
50	469438.29	2214915.27	Картометрический	5.00	-
51	469383.53	2214970.83	Картометрический	5.00	-
52	469384.86	2215114.54	Картометрический	5.00	-
53	469419.45	2215123.78	Картометрический	5.00	-
54	469440.74	2215148.50	Картометрический	5.00	-
55	469451.22	2215270.46	Картометрический	5.00	-
56	469502.40	2215250.13	Картометрический	5.00	-
57	469564.58	2215373.79	Картометрический	5.00	-
58	469484.63	2215451.73	Картометрический	5.00	-
59	469443.93	2215467.41	Картометрический	5.00	-
60	469388.10	2215480.02	Картометрический	5.00	-
61	469319.68	2215492.40	Картометрический	5.00	-
62	468925.55	2215549.10	Картометрический	5.00	-
63	468924.48	2215549.04	Картометрический	5.00	-
64	468923.54	2215548.45	Картометрический	5.00	-
65	468921.47	2215545.79	Картометрический	5.00	-
66	468914.24	2215545.83	Картометрический	5.00	-
67	468903.62	2215552.15	Картометрический	5.00	-
68	468365.68	2215630.25	Картометрический	5.00	-
69	468320.28	2215638.58	Картометрический	5.00	-
70	468261.13	2215656.63	Картометрический	5.00	-
71	468193.94	2215686.45	Картометрический	5.00	-
72	468193.16	2215686.37	Картометрический	5.00	-
73	468192.46	2215686.00	Картометрический	5.00	-
74	468188.48	2215679.39	Картометрический	5.00	-
75	468178.63	2215681.27	Картометрический	5.00	-
76	468149.30	2215678.93	Картометрический	5.00	-
77	468067.98	2215693.24	Картометрический	5.00	-
78	468052.44	2215671.26	Картометрический	5.00	-
79	468065.31	2215540.28	Картометрический	5.00	-
80	468077.11	2215476.97	Картометрический	5.00	-

81	468104.53	2215430.69	Картометрический	5.00	-
82	468167.46	2215400.47	Картометрический	5.00	-
83	468201.26	2215397.07	Картометрический	5.00	-
84	468250.53	2215395.48	Картометрический	5.00	-
85	468318.59	2215409.43	Картометрический	5.00	-
86	468483.55	2215377.35	Картометрический	5.00	-
87	468556.08	2215340.98	Картометрический	5.00	-
88	468692.77	2215266.90	Картометрический	5.00	-
89	468713.22	2215225.67	Картометрический	5.00	-
90	468719.61	2215184.22	Картометрический	5.00	-
91	468767.17	2215121.30	Картометрический	5.00	-
92	468805.01	2215130.65	Картометрический	5.00	-
93	468962.08	2215169.44	Картометрический	5.00	-
94	469028.50	2215172.06	Картометрический	5.00	-
95	469046.06	2215162.77	Картометрический	5.00	-
96	469073.76	2215146.46	Картометрический	5.00	-
97	469104.47	2214955.46	Картометрический	5.00	-
98	469107.95	2214934.26	Картометрический	5.00	-
99	469107.86	2214904.48	Картометрический	5.00	-
100	469107.48	2214786.59	Картометрический	5.00	-
101	469113.23	2214764.30	Картометрический	5.00	-
102	469186.44	2214729.37	Картометрический	5.00	-
103	469251.56	2214712.63	Картометрический	5.00	-
104	469348.73	2214709.53	Картометрический	1.00	-
48	469427.24	2214730.95	Картометрический	1.00	-
105	469648.25	2215462.76	Картометрический	1.00	-
106	469668.98	2215540.77	Картометрический	1.00	-
107	469684.91	2215600.72	Картометрический	1.00	-
108	469564.05	2215672.24	Картометрический	1.00	-
109	469413.01	2215761.60	Картометрический	1.00	-
110	469339.42	2215747.62	Картометрический	1.00	-
111	469258.06	2215759.28	Картометрический	1.00	-
112	469086.82	2215754.90	Картометрический	1.00	-
113	468992.91	2215760.55	Картометрический	1.00	-
114	468819.88	2215826.81	Картометрический	1.00	-
115	468804.00	2215847.00	Картометрический	1.00	-
116	468777.00	2215911.70	Картометрический	1.00	-
117	468763.00	2215919.00	Картометрический	1.00	-
118	468707.00	2215941.00	Картометрический	1.00	-
119	468708.01	2215966.02	Картометрический	1.00	-
120	468678.49	2215975.24	Картометрический	1.00	-
121	468674.47	2215948.56	Картометрический	1.00	-
122	468627.39	2215956.69	Картометрический	1.00	-
123	468612.72	2215858.86	Картометрический	1.00	-
124	468557.99	2215870.43	Картометрический	1.00	-
125	468465.11	2215881.39	Картометрический	1.00	-
126	468427.18	2215876.65	Картометрический	1.00	-
127	468339.42	2215851.30	Картометрический	1.00	-

128	468301.99	2215833.73	Картометрический	1.00	-
129	468201.23	2215705.09	Картометрический	1.00	-
130	468267.20	2215676.98	Картометрический	1.00	-
131	468324.58	2215657.14	Картометрический	1.00	-
132	468371.26	2215647.32	Картометрический	1.00	-
133	468535.32	2215623.70	Картометрический	1.00	-
134	468649.03	2215607.32	Картометрический	1.00	-
135	468765.15	2215590.60	Картометрический	1.00	-
136	468899.36	2215571.28	Картометрический	1.00	-
137	468927.28	2215567.26	Картометрический	1.00	-
138	469011.59	2215555.39	Картометрический	1.00	-
139	469121.51	2215539.91	Картометрический	1.00	-
140	469200.55	2215528.78	Картометрический	1.00	-
141	469326.76	2215511.00	Картометрический	1.00	-
142	469391.84	2215499.87	Картометрический	1.00	-
143	469445.06	2215488.65	Картометрический	1.00	-
144	469500.19	2215468.14	Картометрический	1.00	-
145	469514.26	2215462.37	Картометрический	1.00	-
146	469580.93	2215434.27	Картометрический	1.00	-
147	469601.08	2215434.45	Картометрический	1.00	-
148	469605.49	2215437.23	Картометрический	1.00	-
149	469621.46	2215444.94	Картометрический	1.00	-
150	469627.35	2215449.38	Картометрический	1.00	-
105	469648.25	2215462.76	Картометрический	1.00	-
151	468849.13	2216408.55	Картометрический	1.00	-
152	468630.06	2216400.20	Картометрический	1.00	-
153	468630.69	2216383.37	Картометрический	1.00	-
154	468621.25	2216381.13	Картометрический	1.00	-
155	468618.73	2216380.44	Картометрический	1.00	-
156	468616.15	2216378.65	Картометрический	1.00	-
157	468614.63	2216376.15	Картометрический	1.00	-
158	468613.86	2216372.69	Картометрический	1.00	-
159	468612.77	2216363.13	Картометрический	1.00	-
160	468597.83	2216364.22	Картометрический	1.00	-
161	468598.56	2216370.58	Картометрический	1.00	-
162	468598.40	2216372.76	Картометрический	1.00	-
163	468597.07	2216375.00	Картометрический	1.00	-
164	468594.25	2216376.10	Картометрический	1.00	-
165	468591.60	2216375.70	Картометрический	1.00	-
166	468508.27	2216348.11	Картометрический	1.00	-
167	468422.08	2216321.74	Картометрический	1.00	-
168	468409.53	2216183.85	Картометрический	1.00	-
169	468398.28	2216158.57	Картометрический	1.00	-
170	468386.35	2216113.76	Картометрический	1.00	-
171	468342.07	2216101.44	Картометрический	1.00	-
172	468295.68	2216063.18	Картометрический	1.00	-
173	468270.53	2216045.36	Картометрический	1.00	-
174	468238.44	2216027.79	Картометрический	1.00	-

175	468244.44	2216015.05	Картометрический	1.00	-
176	468234.09	2215999.32	Картометрический	1.00	-
177	468232.17	2215994.94	Картометрический	1.00	-
178	468230.80	2215990.66	Картометрический	1.00	-
179	468209.78	2215858.39	Картометрический	1.00	-
180	468202.75	2215827.40	Картометрический	1.00	-
181	468198.94	2215815.54	Картометрический	1.00	-
182	468196.69	2215804.21	Картометрический	1.00	-
183	468179.25	2215741.49	Картометрический	1.00	-
184	468178.34	2215737.31	Картометрический	1.00	-
185	468208.94	2215747.93	Картометрический	1.00	-
186	468224.63	2215765.26	Картометрический	1.00	-
187	468288.63	2215842.41	Картометрический	1.00	-
188	468290.81	2215848.23	Картометрический	1.00	-
189	468336.28	2215895.63	Картометрический	1.00	-
190	468327.59	2215926.32	Картометрический	1.00	-
191	468385.07	2215961.44	Картометрический	1.00	-
192	468422.65	2215960.27	Картометрический	1.00	-
193	468452.11	2215948.89	Картометрический	1.00	-
194	468528.12	2215984.96	Картометрический	1.00	-
195	468567.46	2216016.97	Картометрический	1.00	-
196	468654.43	2216049.70	Картометрический	1.00	-
197	468735.49	2216052.09	Картометрический	1.00	-
198	468755.89	2216078.85	Картометрический	1.00	-
199	468806.52	2216218.28	Картометрический	1.00	-
200	468816.29	2216242.90	Картометрический	1.00	-
201	468858.43	2216340.33	Картометрический	1.00	-
151	468849.13	2216408.55	Картометрический	1.00	-
202	468215.15	2215998.04	Картометрический	1.00	-
203	468201.62	2216023.95	Картометрический	1.00	-
204	468195.00	2216049.96	Картометрический	1.00	-
205	468070.83	2216050.44	Картометрический	1.00	-
206	468072.02	2215998.35	Картометрический	1.00	-
207	468011.43	2215828.00	Картометрический	1.00	-
208	468100.68	2215764.97	Картометрический	1.00	-
209	468110.90	2215762.77	Картометрический	1.00	-
210	468125.58	2215754.43	Картометрический	1.00	-
211	468133.91	2215742.53	Картометрический	1.00	-
212	468150.21	2215732.83	Картометрический	1.00	-
213	468152.12	2215732.46	Картометрический	1.00	-
214	468153.53	2215733.12	Картометрический	1.00	-
215	468161.52	2215744.19	Картометрический	1.00	-
216	468163.69	2215747.62	Картометрический	1.00	-
217	468164.56	2215749.78	Картометрический	1.00	-
218	468186.40	2215820.73	Картометрический	1.00	-
219	468195.33	2215861.29	Картометрический	1.00	-
220	468214.86	2215982.55	Картометрический	1.00	-
202	468215.15	2215998.04	Картометрический	1.00	-

221	467905.26	2216213.52	Картометрический	1.00	-
222	467865.28	2216288.13	Картометрический	1.00	-
223	467838.79	2216375.64	Картометрический	1.00	-
224	467877.45	2216473.21	Картометрический	1.00	-
225	467862.20	2216759.72	Картометрический	1.00	-
226	467850.28	2216818.06	Картометрический	1.00	-
227	467836.80	2216900.50	Картометрический	1.00	-
228	467841.97	2216916.58	Картометрический	1.00	-
229	467833.65	2216941.19	Картометрический	1.00	-
230	467832.23	2216987.80	Картометрический	1.00	-
231	467846.20	2217064.02	Картометрический	1.00	-
232	467837.10	2217097.95	Картометрический	1.00	-
233	467816.21	2217142.11	Картометрический	1.00	-
234	467813.09	2217187.03	Картометрический	1.00	-
235	467813.28	2217220.09	Картометрический	1.00	-
236	467797.39	2217250.66	Картометрический	1.00	-
237	467779.69	2217267.07	Картометрический	1.00	-
238	467777.21	2217269.38	Картометрический	1.00	-
239	467770.14	2217284.87	Картометрический	1.00	-
240	467756.33	2217315.24	Картометрический	1.00	-
241	467722.01	2217375.55	Картометрический	1.00	-
242	467695.92	2217396.01	Картометрический	1.00	-
243	467667.42	2217440.20	Картометрический	1.00	-
244	467652.44	2217480.94	Картометрический	1.00	-
245	467624.71	2217511.56	Картометрический	1.00	-
246	467557.20	2217535.58	Картометрический	1.00	-
247	467546.39	2217567.82	Картометрический	1.00	-
248	467512.84	2217614.58	Картометрический	1.00	-
249	467471.01	2217691.88	Картометрический	1.00	-
250	467400.69	2217791.93	Картометрический	1.00	-
251	467432.45	2217829.28	Картометрический	1.00	-
252	467419.28	2217843.15	Картометрический	1.00	-
253	467388.45	2217809.35	Картометрический	1.00	-
254	467344.36	2217872.08	Картометрический	1.00	-
255	467287.98	2217918.93	Картометрический	1.00	-
256	467263.01	2217890.85	Картометрический	1.00	-
257	467171.31	2217749.61	Картометрический	1.00	-
258	467153.70	2217767.93	Картометрический	1.00	-
259	467146.38	2217759.70	Картометрический	1.00	-
260	467196.32	2217715.09	Картометрический	1.00	-
261	467357.45	2217503.38	Картометрический	1.00	-
262	467601.69	2217172.21	Картометрический	1.00	-
263	467635.62	2216737.78	Картометрический	1.00	-
264	467559.34	2216723.85	Картометрический	1.00	-
265	467545.71	2216719.54	Картометрический	1.00	-
266	467537.75	2216713.26	Картометрический	1.00	-
267	467475.20	2216663.92	Картометрический	1.00	-
268	467452.07	2216611.48	Картометрический	1.00	-

269	467478.42	2216489.34	Картометрический	1.00	-
270	467495.76	2216398.33	Картометрический	1.00	-
271	467498.94	2216381.62	Картометрический	1.00	-
272	467506.00	2216323.80	Картометрический	1.00	-
273	467507.01	2216315.49	Картометрический	1.00	-
274	467514.21	2216244.27	Картометрический	1.00	-
275	467511.40	2216197.68	Картометрический	1.00	-
276	467477.08	2216134.83	Картометрический	1.00	-
277	467488.19	2216133.59	Картометрический	1.00	-
278	467521.21	2216129.11	Картометрический	1.00	-
279	467604.29	2216109.82	Картометрический	1.00	-
280	467609.41	2216109.76	Картометрический	1.00	-
281	467612.77	2216110.66	Картометрический	1.00	-
282	467621.31	2216116.49	Картометрический	1.00	-
283	467639.53	2216106.56	Картометрический	1.00	-
284	467789.76	2216194.11	Картометрический	1.00	-
285	467842.46	2216189.16	Картометрический	1.00	-
286	467857.29	2216183.00	Картометрический	1.00	-
221	467905.26	2216213.52	Картометрический	1.00	-
287	467922.98	2216004.91	Картометрический	1.00	-
288	467934.73	2216086.00	Картометрический	1.00	-
289	467919.68	2216111.43	Картометрический	1.00	-
290	467892.48	2216114.82	Картометрический	1.00	-
291	467873.52	2216017.79	Картометрический	1.00	-
287	467922.98	2216004.91	Картометрический	1.00	-
292	467757.95	2215982.94	Картометрический	1.00	-
293	467649.73	2216059.35	Картометрический	1.00	-
294	467622.56	2216077.86	Картометрический	1.00	-
295	467609.85	2216083.25	Картометрический	1.00	-
296	467605.74	2216083.09	Картометрический	1.00	-
297	467601.73	2216082.57	Картометрический	1.00	-
298	467589.36	2216074.94	Картометрический	1.00	-
299	467539.55	2216022.58	Картометрический	1.00	-
300	467484.77	2215987.84	Картометрический	1.00	-
301	467315.98	2216073.99	Картометрический	1.00	-
302	467303.48	2216068.06	Картометрический	1.00	-
303	467138.74	2215872.57	Картометрический	1.00	-
304	467135.72	2215868.80	Картометрический	1.00	-
305	467027.41	2215707.39	Картометрический	1.00	-
306	466989.90	2215655.01	Картометрический	1.00	-
307	466968.44	2215600.02	Картометрический	1.00	-
308	466963.37	2215583.01	Картометрический	1.00	-
309	466958.09	2215565.32	Картометрический	1.00	-
310	466680.95	2215093.03	Картометрический	1.00	-
311	466581.21	2215052.50	Картометрический	1.00	-
312	466610.76	2214975.94	Картометрический	1.00	-
313	466665.60	2214903.81	Картометрический	1.00	-

314	466702.31	2214834.81	Картометрический	1.00	-
315	466795.80	2214900.81	Картометрический	1.00	-
316	466859.69	2214976.09	Картометрический	1.00	-
317	467033.55	2215118.58	Картометрический	1.00	-
318	467213.29	2215329.92	Картометрический	1.00	-
319	467306.43	2215418.10	Картометрический	1.00	-
320	467324.22	2215438.16	Картометрический	1.00	-
321	467410.65	2215554.11	Картометрический	1.00	-
322	467430.93	2215547.85	Картометрический	1.00	-
323	467444.28	2215568.05	Картометрический	1.00	-
324	467510.05	2215643.95	Картометрический	1.00	-
325	467549.27	2215777.22	Картометрический	1.00	-
326	467661.91	2215895.61	Картометрический	1.00	-
292	467757.95	2215982.94	Картометрический	1.00	-
327	467845.10	2215776.27	Картометрический	1.00	-
328	467887.14	2215871.76	Картометрический	1.00	-
329	467890.38	2215883.77	Картометрический	1.00	-
330	467890.85	2215887.79	Картометрический	1.00	-
331	467889.12	2215890.39	Картометрический	1.00	-
332	467835.35	2215928.31	Картометрический	1.00	-
333	467831.98	2215921.55	Картометрический	1.00	-
334	467823.72	2215917.75	Картометрический	1.00	-
335	467812.98	2215917.61	Картометрический	1.00	-
336	467798.88	2215912.64	Картометрический	1.00	-
337	467782.03	2215929.45	Картометрический	1.00	-
338	467773.44	2215918.07	Картометрический	1.00	-
339	467743.31	2215878.17	Картометрический	1.00	-
340	467699.49	2215882.60	Картометрический	1.00	-
341	467604.92	2215747.21	Картометрический	1.00	-
342	467666.20	2215685.59	Картометрический	1.00	-
343	467708.63	2215669.39	Картометрический	1.00	-
344	467717.65	2215687.79	Картометрический	1.00	-
345	467755.40	2215746.18	Картометрический	1.00	-
346	467791.53	2215802.43	Картометрический	1.00	-
327	467845.10	2215776.27	Картометрический	1.00	-
347	467548.09	2213762.34	Картометрический	1.00	-
348	467531.22	2213787.79	Картометрический	1.00	-
349	467502.57	2213837.83	Картометрический	1.00	-
350	467570.37	2213872.81	Картометрический	1.00	-
351	467583.88	2213862.61	Картометрический	1.00	-
352	467595.91	2213900.94	Картометрический	1.00	-
353	467583.12	2214038.07	Картометрический	1.00	-
354	467531.20	2214130.69	Картометрический	1.00	-
355	467477.80	2214181.26	Картометрический	1.00	-
356	467365.47	2214322.93	Картометрический	1.00	-
357	467449.48	2214416.92	Картометрический	1.00	-
358	467527.39	2214516.79	Картометрический	1.00	-

359	467650.75	2214680.31	Картометрический	1.00	-
360	467656.95	2214695.18	Картометрический	1.00	-
361	467681.93	2214822.98	Картометрический	1.00	-
362	467769.06	2215033.99	Картометрический	1.00	-
363	467830.89	2215174.82	Картометрический	1.00	-
364	467838.50	2215188.90	Картометрический	1.00	-
365	467946.23	2215369.83	Картометрический	1.00	-
366	467965.71	2215442.70	Картометрический	1.00	-
367	467971.27	2215515.10	Картометрический	1.00	-
368	467948.19	2215633.49	Картометрический	1.00	-
369	467908.51	2215645.95	Картометрический	1.00	-
370	467891.42	2215589.44	Картометрический	1.00	-
371	467867.41	2215509.76	Картометрический	1.00	-
372	467808.35	2215524.72	Картометрический	1.00	-
373	467783.23	2215512.41	Картометрический	1.00	-
374	467743.32	2215527.68	Картометрический	1.00	-
375	467718.89	2215521.37	Картометрический	1.00	-
376	467614.43	2215579.25	Картометрический	1.00	-
377	467581.64	2215596.91	Картометрический	1.00	-
378	467519.51	2215471.40	Картометрический	1.00	-
379	467508.78	2215449.71	Картометрический	1.00	-
380	467424.93	2215358.54	Картометрический	1.00	-
381	467373.23	2215259.16	Картометрический	1.00	-
382	467310.94	2215205.35	Картометрический	1.00	-
383	467246.21	2215126.07	Картометрический	1.00	-
384	467235.68	2215109.07	Картометрический	1.00	-
385	467117.33	2214934.79	Картометрический	1.00	-
386	467105.54	2214914.12	Картометрический	1.00	-
387	466933.56	2214631.52	Картометрический	1.00	-
388	466927.43	2214614.46	Картометрический	1.00	-
389	466762.09	2214408.41	Картометрический	1.00	-
390	466750.66	2214386.98	Картометрический	1.00	-
391	466650.85	2214145.91	Картометрический	1.00	-
392	466633.94	2214060.90	Картометрический	1.00	-
393	466619.84	2213894.71	Картометрический	1.00	-
394	466616.41	2213872.66	Картометрический	1.00	-
395	466670.53	2213802.81	Картометрический	1.00	-
396	466749.48	2213805.67	Картометрический	1.00	-
397	466769.94	2213808.60	Картометрический	1.00	-
398	466797.72	2213807.73	Картометрический	1.00	-
399	466817.21	2213795.41	Картометрический	1.00	-
400	466806.44	2213776.47	Картометрический	1.00	-
401	466802.38	2213770.54	Картометрический	1.00	-
402	466753.28	2213700.26	Картометрический	1.00	-
403	466853.58	2213617.69	Картометрический	1.00	-
404	466868.69	2213597.35	Картометрический	1.00	-
405	466923.36	2213601.76	Картометрический	1.00	-
406	466993.44	2213644.90	Картометрический	1.00	-
407	467065.90	2213696.95	Картометрический	1.00	-

408	467140.64	2213752.21	Картометрический	1.00	-
409	467161.04	2213774.32	Картометрический	1.00	-
410	467185.95	2213804.75	Картометрический	1.00	-
411	467218.19	2213836.86	Картометрический	1.00	-
412	467300.08	2213751.10	Картометрический	1.00	-
413	467353.49	2213787.39	Картометрический	1.00	-
414	467407.46	2213708.47	Картометрический	1.00	-
415	467428.55	2213682.16	Картометрический	1.00	-
347	467548.09	2213762.34	Картометрический	1.00	-

3. Сведения о характерных точках части (частей) границы объекта

Обозначение характерных точек части границы	Координаты, м		Метод определения координат характерной точки	Средняя квадратическая погрешность положения характерной точки (М), м	Описание обозначения точки на местности (при наличии)
	X	Y			
1	2	3	4	5	6
Часть №					
-	-	-	-	-	-

Рисунок 5
План участка обхода



Пункты съемки (точки и абнотировки)

границы территории (красная линия)

центр территории (красная линия)

линия обхода (синяя линия)

Руководитель: **В.В. Иванов**, заместитель директора
 Подпись: **С.С. Иванов**, Д.П. № **ДК/ИД/ИД** от **2021**
 Место и дата составления: **г. Москва, 15.05.2021**

Масштаб: 1:500

ОПИСАНИЕ МЕСТОПОЛОЖЕНИЯ ГРАНИЦ

Общественно-деловая зона села Синявка - ОД/1

(наименование объекта, местоположение границ которого описано
(далее - объект)

Раздел 1

Сведения об объекте		
№ п/п	Характеристики объекта	Описание характеристик
1	2	3
1	Местоположение объекта	Воронежская область, Таловский муниципальный район, Синявское сельское поселение, село Синявка
2	Площадь объекта \pm величина погрешности определения площади ($P \pm \text{Дельта } P$)	-
3	Иные характеристики объекта	-

Раздел 2

Сведения о местоположении границ объекта					
1. Система координат: МСК - 36, зона 2					
2. Сведения о характерных точках границ объекта					
Обозначение характерных точек границ	Координаты, м		Метод определения координат характерной точки	Средняя квадратическая погрешность положения характерной точки (Мт), м	Описание обозначения точки на местности (при наличии)
	X	Y			
1	2	3	4	5	6
1	467867.41	2215509.76	Картометрический	1.00	-
2	467891.42	2215589.44	Картометрический	1.00	-
3	467908.51	2215645.95	Картометрический	1.00	-
4	467842.09	2215666.53	Картометрический	1.00	-
5	467871.46	2215726.55	Картометрический	1.00	-
6	467886.20	2215755.72	Картометрический	1.00	-
7	467845.10	2215776.27	Картометрический	1.00	-
8	467791.53	2215802.43	Картометрический	1.00	-
9	467755.40	2215746.18	Картометрический	1.00	-
10	467767.87	2215744.54	Картометрический	1.00	-
11	467823.96	2215737.15	Картометрический	1.00	-
12	467825.41	2215736.75	Картометрический	1.00	-
13	467790.06	2215661.24	Картометрический	1.00	-
14	467760.51	2215674.20	Картометрический	1.00	-
15	467758.63	2215669.82	Картометрический	1.00	-
16	467717.65	2215687.79	Картометрический	1.00	-
17	467708.63	2215669.39	Картометрический	1.00	-
18	467666.20	2215685.59	Картометрический	1.00	-
19	467614.43	2215579.25	Картометрический	1.00	-
20	467718.89	2215521.37	Картометрический	1.00	-
21	467743.32	2215527.68	Картометрический	1.00	-
22	467783.23	2215512.41	Картометрический	1.00	-
23	467808.35	2215524.72	Картометрический	1.00	-
1	467867.41	2215509.76	Картометрический	1.00	-
3. Сведения о характерных точках части (частей) границы объекта					
Обозначение характерных точек части границы	Координаты, м		Метод определения координат характерной точки	Средняя квадратическая погрешность положения характерной точки (Мт), м	Описание обозначения точки на местности (при наличии)
	X	Y			
1	2	3	4	5	6
Часть №					
-	-	-	-	-	-

План границ объекта



Масштаб 1:2000

Используемые условные знаки и обозначения:




границы территориальной зоны



характерная точка границ территориальной зоны

Руководитель БУВО «Нормативно-проектный центр»

Подпись  Ю.В. Шалыгина Дата « 13 » февраля 2023 г.

Место для оттиска печати (при наличии) лица, составившего описание местоположения границ объекта



ОПИСАНИЕ МЕСТОПОЛОЖЕНИЯ ГРАНИЦ

Зона улиц, дорог, инженерной и транспортной инфраструктуры села Синявка - ИТ1/1

(наименование объекта, местоположение границ которого описано
(далее - объект)

Раздел 1

Сведения об объекте		
№ п/п	Характеристики объекта	Описание характеристик
1	2	3
1	Местоположение объекта	Воронежская область, Таловский муниципальный район, Синявское сельское поселение, село Синявка
2	Площадь объекта \pm величина погрешности определения площади ($P \pm \text{Дельта } P$)	-
3	Иные характеристики объекта	-

Раздел 2

Сведения о местоположении границ объекта					
1. Система координат: МСК - 36, зона 2					
2. Сведения о характерных точках границ объекта					
Обозначение характерных точек границ	Координаты, м		Метод определения координат характерной точки	Средняя квадратическая погрешность положения характерной точки (М), м	Описание обозначения точки на местности (при наличии)
	X	Y			
1	2	3	4	5	6
1	469484.63	2215451.73	Картометрический	1.00	-
2	469477.94	2215471.43	Картометрический	1.00	-
3	469484.09	2215470.52	Картометрический	1.00	-
4	469500.19	2215468.14	Картометрический	1.00	-
5	469445.06	2215488.65	Картометрический	1.00	-
6	469391.84	2215499.87	Картометрический	1.00	-
7	469326.76	2215511.00	Картометрический	1.00	-
8	469200.55	2215528.78	Картометрический	1.00	-
9	469121.51	2215539.91	Картометрический	1.00	-
10	469011.59	2215555.39	Картометрический	1.00	-
11	468927.28	2215567.26	Картометрический	1.00	-
12	468899.36	2215571.28	Картометрический	1.00	-
13	468765.15	2215590.60	Картометрический	1.00	-
14	468649.03	2215607.32	Картометрический	1.00	-
15	468535.32	2215623.70	Картометрический	1.00	-
16	468371.26	2215647.32	Картометрический	1.00	-
17	468324.58	2215657.14	Картометрический	1.00	-
18	468267.20	2215676.98	Картометрический	1.00	-
19	468201.23	2215705.09	Картометрический	1.00	-
20	468199.04	2215706.02	Картометрический	1.00	-
21	468180.03	2215716.47	Картометрический	1.00	-
22	468179.43	2215717.11	Картометрический	1.00	-
23	468179.06	2215718.06	Картометрический	1.00	-
24	468178.37	2215731.76	Картометрический	1.00	-
25	468178.24	2215734.30	Картометрический	1.00	-
26	468178.34	2215737.31	Картометрический	1.00	-
27	468179.25	2215741.49	Картометрический	1.00	-
28	468196.69	2215804.21	Картометрический	1.00	-
29	468198.94	2215815.54	Картометрический	1.00	-
30	468202.75	2215827.40	Картометрический	1.00	-
31	468209.78	2215858.39	Картометрический	1.00	-
32	468230.80	2215990.66	Картометрический	1.00	-
33	468232.17	2215994.94	Картометрический	1.00	-
34	468234.09	2215999.32	Картометрический	5.00	-
35	468244.44	2216015.05	Картометрический	5.00	-

36	468238.44	2216027.79	Картометрический	5.00	-
37	468230.26	2216025.67	Картометрический	5.00	-
38	468228.22	2216025.30	Картометрический	5.00	-
39	468226.50	2216025.43	Картометрический	5.00	-
40	468223.44	2216026.11	Картометрический	5.00	-
41	468220.89	2216027.56	Картометрический	5.00	-
42	468219.02	2216029.67	Картометрический	5.00	-
43	468216.36	2216034.81	Картометрический	5.00	-
44	468211.52	2216053.04	Картометрический	5.00	-
45	468209.81	2216145.40	Картометрический	5.00	-
46	468199.04	2216210.77	Картометрический	5.00	-
47	468200.86	2216218.11	Картометрический	5.00	-
48	468216.82	2216230.98	Картометрический	5.00	-
49	468252.38	2216250.13	Картометрический	5.00	-
50	468310.89	2216274.09	Картометрический	5.00	-
51	468422.08	2216321.74	Картометрический	5.00	-
52	468508.27	2216348.11	Картометрический	5.00	-
53	468591.60	2216375.70	Картометрический	5.00	-
54	468594.25	2216376.10	Картометрический	5.00	-
55	468597.07	2216375.00	Картометрический	5.00	-
56	468598.40	2216372.76	Картометрический	5.00	-
57	468598.56	2216370.58	Картометрический	5.00	-
58	468597.83	2216364.22	Картометрический	5.00	-
59	468612.77	2216363.13	Картометрический	5.00	-
60	468613.86	2216372.69	Картометрический	5.00	-
61	468614.63	2216376.15	Картометрический	5.00	-
62	468616.15	2216378.65	Картометрический	5.00	-
63	468618.73	2216380.44	Картометрический	5.00	-
64	468621.25	2216381.13	Картометрический	5.00	-
65	468630.69	2216383.37	Картометрический	5.00	-
66	468630.06	2216400.20	Картометрический	5.00	-
67	468623.64	2216401.10	Картометрический	5.00	-
68	468621.11	2216403.20	Картометрический	5.00	-
69	468619.09	2216406.13	Картометрический	5.00	-
70	468617.64	2216410.18	Картометрический	5.00	-
71	468603.31	2216528.58	Картометрический	5.00	-
72	468570.69	2216737.22	Картометрический	5.00	-
73	468546.48	2216723.82	Картометрический	5.00	-
74	468547.40	2216716.59	Картометрический	5.00	-
75	468556.10	2216716.85	Картометрический	5.00	-
76	468560.25	2216714.68	Картометрический	5.00	-
77	468562.09	2216711.30	Картометрический	5.00	-
78	468575.02	2216607.67	Картометрический	5.00	-
79	468588.16	2216502.38	Картометрический	5.00	-
80	468587.25	2216498.65	Картометрический	5.00	-
81	468585.15	2216496.25	Картометрический	5.00	-
82	468573.71	2216491.75	Картометрический	5.00	-
83	468575.61	2216473.25	Картометрический	5.00	-
84	468583.98	2216473.52	Картометрический	5.00	-

85	468587.79	2216471.52	Картометрический	5.00	-
86	468589.95	2216467.96	Картометрический	5.00	-
87	468595.64	2216407.81	Картометрический	5.00	-
88	468595.04	2216404.14	Картометрический	5.00	-
89	468593.33	2216401.01	Картометрический	5.00	-
90	468588.62	2216396.29	Картометрический	5.00	-
91	468585.81	2216393.85	Картометрический	5.00	-
92	468581.65	2216391.97	Картометрический	5.00	-
93	468479.74	2216356.34	Картометрический	5.00	-
94	468372.78	2216318.95	Картометрический	5.00	-
95	468306.69	2216288.24	Картометрический	5.00	-
96	468248.54	2216266.03	Картометрический	5.00	-
97	468208.74	2216246.08	Картометрический	5.00	-
98	468196.95	2216240.01	Картометрический	5.00	-
99	468181.04	2216236.65	Картометрический	5.00	-
100	468172.99	2216228.97	Картометрический	5.00	-
101	468181.55	2216202.20	Картометрический	5.00	-
102	468185.34	2216195.64	Картометрический	5.00	-
103	468192.18	2216139.14	Картометрический	5.00	-
104	468194.25	2216073.26	Картометрический	5.00	-
105	468195.00	2216049.96	Картометрический	5.00	-
106	468201.62	2216023.95	Картометрический	5.00	-
107	468215.15	2215998.04	Картометрический	5.00	-
108	468214.86	2215982.55	Картометрический	1.00	-
109	468195.33	2215861.29	Картометрический	1.00	-
110	468186.40	2215820.73	Картометрический	1.00	-
111	468164.56	2215749.78	Картометрический	1.00	-
112	468163.69	2215747.62	Картометрический	1.00	-
113	468161.52	2215744.19	Картометрический	1.00	-
114	468153.53	2215733.12	Картометрический	1.00	-
115	468152.12	2215732.46	Картометрический	1.00	-
116	468150.21	2215732.83	Картометрический	1.00	-
117	468133.91	2215742.53	Картометрический	1.00	-
118	468125.58	2215754.43	Картометрический	1.00	-
119	468110.90	2215762.77	Картометрический	1.00	-
120	468100.68	2215764.97	Картометрический	1.00	-
121	468011.43	2215828.00	Картометрический	1.00	-
122	467990.86	2215842.52	Картометрический	1.00	-
123	467979.90	2215850.05	Картометрический	1.00	-
124	467952.67	2215869.78	Картометрический	1.00	-
125	467917.71	2215895.06	Картометрический	1.00	-
126	467917.12	2215896.08	Картометрический	1.00	-
127	467917.19	2215897.28	Картометрический	1.00	-
128	467922.00	2215908.48	Картометрический	1.00	-
129	467909.96	2215915.06	Картометрический	1.00	-
130	467902.62	2215907.72	Картометрический	1.00	-
131	467901.65	2215907.38	Картометрический	1.00	-
132	467900.40	2215907.67	Картометрический	1.00	-
133	467844.72	2215946.54	Картометрический	1.00	-

134	467818.52	2215964.84	Картометрический	1.00	-
135	467815.49	2215966.96	Картометрический	1.00	-
136	467783.04	2215989.61	Картометрический	1.00	-
137	467665.91	2216071.37	Картометрический	1.00	-
138	467635.60	2216090.75	Картометрический	1.00	-
139	467633.89	2216092.66	Картометрический	1.00	-
140	467633.10	2216095.37	Картометрический	1.00	-
141	467632.84	2216100.97	Картометрический	1.00	-
142	467639.53	2216106.56	Картометрический	1.00	-
143	467621.31	2216116.49	Картометрический	1.00	-
144	467612.77	2216110.66	Картометрический	1.00	-
145	467609.41	2216109.76	Картометрический	1.00	-
146	467604.29	2216109.82	Картометрический	1.00	-
147	467521.21	2216129.11	Картометрический	1.00	-
148	467488.19	2216133.59	Картометрический	1.00	-
149	467477.08	2216134.83	Картометрический	1.00	-
150	467471.23	2216124.12	Картометрический	1.00	-
151	467468.48	2216114.86	Картометрический	1.00	-
152	467515.42	2216110.13	Картометрический	1.00	-
153	467572.65	2216096.89	Картометрический	1.00	-
154	467576.02	2216094.70	Картометрический	1.00	-
155	467577.12	2216091.32	Картометрический	1.00	-
156	467574.36	2216080.25	Картометрический	1.00	-
157	467589.36	2216074.94	Картометрический	1.00	-
158	467601.73	2216082.57	Картометрический	1.00	-
159	467605.74	2216083.09	Картометрический	1.00	-
160	467609.85	2216083.25	Картометрический	1.00	-
161	467622.56	2216077.86	Картометрический	1.00	-
162	467649.73	2216059.35	Картометрический	1.00	-
163	467757.95	2215982.94	Картометрический	1.00	-
164	467803.14	2215951.04	Картометрический	1.00	-
165	467806.06	2215949.00	Картометрический	1.00	-
166	467835.35	2215928.31	Картометрический	1.00	-
167	467889.12	2215890.39	Картометрический	1.00	-
168	467890.85	2215887.79	Картометрический	1.00	-
169	467890.38	2215883.77	Картометрический	1.00	-
170	467887.14	2215871.76	Картометрический	1.00	-
171	467899.89	2215863.01	Картометрический	1.00	-
172	467908.79	2215872.02	Картометрический	1.00	-
173	467910.29	2215872.55	Картометрический	1.00	-
174	467911.85	2215872.18	Картометрический	1.00	-
175	467973.25	2215825.56	Картометрический	1.00	-
176	467986.17	2215819.46	Картометрический	1.00	-
177	468060.77	2215768.15	Картометрический	1.00	-
178	468063.36	2215756.92	Картометрический	1.00	-
179	468072.10	2215751.77	Картометрический	1.00	-
180	468087.20	2215751.12	Картометрический	1.00	-
181	468159.58	2215706.13	Картометрический	1.00	-
182	468179.42	2215692.52	Картометрический	1.00	-

183	468180.60	2215690.90	Картометрический	1.00	-
184	468180.83	2215689.14	Картометрический	1.00	-
185	468178.63	2215681.27	Картометрический	1.00	-
186	468188.48	2215679.39	Картометрический	1.00	-
187	468192.46	2215686.00	Картометрический	1.00	-
188	468193.16	2215686.37	Картометрический	1.00	-
189	468193.94	2215686.45	Картометрический	1.00	-
190	468261.13	2215656.63	Картометрический	1.00	-
191	468320.28	2215638.58	Картометрический	1.00	-
192	468365.68	2215630.25	Картометрический	1.00	-
193	468903.62	2215552.15	Картометрический	1.00	-
194	468914.24	2215545.83	Картометрический	1.00	-
195	468921.47	2215545.79	Картометрический	1.00	-
196	468923.54	2215548.45	Картометрический	1.00	-
197	468924.48	2215549.04	Картометрический	1.00	-
198	468925.55	2215549.10	Картометрический	1.00	-
199	469319.68	2215492.40	Картометрический	1.00	-
200	469388.10	2215480.02	Картометрический	1.00	-
201	469443.93	2215467.41	Картометрический	1.00	-
1	469484.63	2215451.73	Картометрический	1.00	-
202	466753.28	2213700.26	Картометрический	1.00	-
203	466802.38	2213770.54	Картометрический	1.00	-
204	466806.44	2213776.47	Картометрический	1.00	-
205	466817.21	2213795.41	Картометрический	1.00	-
206	466797.72	2213807.73	Картометрический	1.00	-
207	466769.94	2213808.60	Картометрический	1.00	-
208	466749.48	2213805.67	Картометрический	1.00	-
209	466670.53	2213802.81	Картометрический	1.00	-
210	466689.20	2213778.65	Картометрический	1.00	-
202	466753.28	2213700.26	Картометрический	1.00	-
211	469540.39	2215235.03	Картометрический	1.00	-
212	469502.40	2215250.13	Картометрический	1.00	-
213	469564.58	2215373.79	Картометрический	1.00	-
214	469597.38	2215341.95	Картометрический	1.00	-
211	469540.39	2215235.03	Картометрический	1.00	-
3. Сведения о характерных точках части (частей) границы объекта					
Обозначение характерных точек части границы	Координаты, м		Метод определения координат характерной точки	Средняя квадратическая погрешность положения характерной точки (M _t), м	Описание обозначения точки на местности (при наличии)
	X	Y			
1	2	3	4	5	6
Часть №					
-	-	-	-	-	-


План границ объекта

Схема расположения листов плана границ объекта

Лист № 1



Лист № 2



Масштаб 1:25000

Используемые условные знаки и обозначения:




границы территориальной зоны



область и номер листа плана границ объекта

Руководитель БУ ВО «Нормативно-проектный центр»

Подпись  Ю.В. Шальгина Дата « 13 » февраля 2023г.

Место для оттиска печати (при наличии) лица, составившего описание местоположения границ объекта



Пределы обьеса

Лист № 1



Масштаб 1:5000

Пояснение условных знаков и обозначений:

— граница территории обьеса

• 1 — место расположения объекта

Руководитель ООО «Инженерно-проектный центр»
Подпись: _____ И.О.В. Шалыгина Дата « 12 » февраля 2022г.
Место для печати: _____ Пределы обьеса населенного пункта _____



План границ объекта

Лист № 2




Масштаб 1:5000

Используемые условные знаки и обозначения:

	границы территориальной зоны
	характерная точка границ территориальной зоны

Руководитель БУВО «Нормативно-проектный центр»

Подпись  Ю.В. Шальгина Дата « 13 » февраля 2023г.

Место для оттиска печати (при наличии) лица, составившего описание местоположения границ объекта



ОПИСАНИЕ МЕСТОПОЛОЖЕНИЯ ГРАНИЦ

Зона сельскохозяйственного использования в границах населенного пункта
села Синявка - СХ1/1

(наименование объекта, местоположение границ которого описано
далее - объект)

Раздел 1

Сведения об объекте		
№ п/п	Характеристики объекта	Описание характеристик
1	2	3
1	Местоположение объекта	Воронежская область, Таловский муниципальный район, Синявское сельское поселение, село Синявка
2	Площадь объекта \pm величина погрешности определения площади ($P \pm \text{Дельта } P$)	-
3	Иные характеристики объекта	-

Сведения о местоположении границ объекта					
1. Система координат: МСК - 36, зона 2					
2. Сведения о характерных точках границ объекта					
Обозначение характерных точек границ	Координаты, м		Метод определения координат характерной точки	Средняя квадратическая погрешность положения характерной точки (М), м	Описание обозначения точки на местности (при наличии)
	X	Y			
1	2	3	4	5	6
1	469107.86	2214904.48	Картометрический	1.00	-
2	469107.95	2214934.26	Картометрический	1.00	-
3	469104.47	2214955.46	Картометрический	1.00	-
4	469073.76	2215146.46	Картометрический	1.00	-
5	469046.06	2215162.77	Картометрический	1.00	-
6	469028.50	2215172.06	Картометрический	1.00	-
7	468962.08	2215169.44	Картометрический	1.00	-
8	468805.01	2215130.65	Картометрический	1.00	-
9	468825.47	2215074.47	Картометрический	1.00	-
10	468841.26	2215042.31	Картометрический	1.00	-
11	468858.30	2214988.30	Картометрический	1.00	-
12	468882.78	2214955.16	Картометрический	1.00	-
13	468906.55	2214909.93	Картометрический	1.00	-
14	468919.35	2214870.04	Картометрический	1.00	-
15	468942.22	2214846.41	Картометрический	1.00	-
16	468974.83	2214842.09	Картометрический	1.00	-
17	469047.51	2214887.58	Картометрический	1.00	-
1	469107.86	2214904.48	Картометрический	1.00	-
18	468330.90	2214421.92	Картометрический	1.00	-
19	468278.63	2214505.06	Картометрический	1.00	-
20	468190.68	2214718.19	Картометрический	1.00	-
21	468058.28	2215000.18	Картометрический	1.00	-
22	468082.53	2215013.21	Картометрический	1.00	-
23	468021.13	2215074.50	Картометрический	1.00	-
24	468010.91	2215083.41	Аналитический	0.10	-
25	467960.85	2215033.55	Аналитический	0.10	-
26	467902.29	2214966.78	Аналитический	0.10	-
27	467865.74	2214904.19	Аналитический	0.10	-
28	467858.06	2214877.11	Аналитический	0.10	-
29	467859.73	2214854.30	Аналитический	0.10	-
30	467916.74	2214755.84	Аналитический	0.10	-
31	467952.22	2214742.44	Аналитический	0.10	-
32	468003.26	2214645.79	Аналитический	0.10	-
33	468021.36	2214625.16	Аналитический	0.10	-
34	468106.06	2214474.57	Аналитический	0.10	-

35	468067.33	2214422.08	Аналитический	0.10	-
36	468093.19	2214377.26	Картометрический	1.00	-
37	467846.04	2214131.02	Картометрический	1.00	-
38	467825.50	2214118.67	Картометрический	1.00	-
39	467811.89	2214116.45	Картометрический	1.00	-
40	467794.88	2214119.02	Картометрический	1.00	-
41	467782.53	2214125.16	Картометрический	1.00	-
42	467779.75	2214127.21	Картометрический	1.00	-
43	467563.30	2214298.25	Картометрический	1.00	-
44	467568.27	2214224.59	Картометрический	1.00	-
45	467617.27	2214015.39	Картометрический	1.00	-
46	467587.84	2213752.08	Картометрический	1.00	-
47	467685.27	2213870.96	Картометрический	1.00	-
48	467696.69	2213892.45	Картометрический	1.00	-
49	467723.45	2213916.30	Картометрический	1.00	-
50	467757.79	2213953.32	Картометрический	1.00	-
51	467815.06	2214004.22	Картометрический	1.00	-
52	467849.75	2214037.65	Картометрический	1.00	-
53	467890.17	2214063.16	Картометрический	1.00	-
54	467983.41	2214130.56	Картометрический	1.00	-
55	468081.29	2214198.97	Картометрический	1.00	-
56	468133.95	2214231.07	Картометрический	1.00	-
57	468160.36	2214260.81	Картометрический	1.00	-
58	468282.71	2214380.81	Картометрический	1.00	-
18	468330.90	2214421.92	Картометрический	1.00	-
59	468014.79	2215934.14	Картометрический	1.00	-
60	468029.86	2216012.91	Картометрический	1.00	-
61	468034.38	2216052.49	Картометрический	1.00	-
62	467999.71	2216114.29	Картометрический	1.00	-
63	467989.50	2216147.97	Картометрический	1.00	-
64	467958.35	2216132.20	Картометрический	1.00	-
65	467936.48	2216149.81	Картометрический	1.00	-
66	467917.55	2216130.88	Картометрический	1.00	-
67	467892.48	2216114.82	Картометрический	1.00	-
68	467919.68	2216111.43	Картометрический	1.00	-
69	467934.73	2216086.00	Картометрический	1.00	-
70	467922.98	2216004.91	Картометрический	1.00	-
71	467873.52	2216017.79	Картометрический	1.00	-
72	467868.18	2215978.99	Картометрический	1.00	-
73	467844.72	2215946.54	Картометрический	1.00	-
74	467900.40	2215907.67	Картометрический	1.00	-
75	467901.65	2215907.38	Картометрический	1.00	-
76	467902.62	2215907.72	Картометрический	1.00	-
77	467909.96	2215915.06	Картометрический	1.00	-
78	467922.00	2215908.48	Картометрический	1.00	-
79	467917.19	2215897.28	Картометрический	1.00	-
80	467917.12	2215896.08	Картометрический	1.00	-
81	467917.71	2215895.06	Картометрический	1.00	-

82	467952.67	2215869.78	Картометрический	1.00	-
83	467977.85	2215914.17	Картометрический	1.00	-
59	468014.79	2215934.14	Картометрический	1.00	-
84	467783.04	2215989.61	Картометрический	1.00	-
85	467815.04	2216049.85	Картометрический	1.00	-
86	467848.96	2216137.29	Картометрический	1.00	-
87	467857.29	2216183.00	Картометрический	1.00	-
88	467842.46	2216189.16	Картометрический	1.00	-
89	467789.76	2216194.11	Картометрический	1.00	-
90	467639.53	2216106.56	Картометрический	1.00	-
91	467632.84	2216100.97	Картометрический	1.00	-
92	467633.10	2216095.37	Картометрический	1.00	-
93	467633.89	2216092.66	Картометрический	1.00	-
94	467635.60	2216090.75	Картометрический	1.00	-
95	467665.91	2216071.37	Картометрический	1.00	-
84	467783.04	2215989.61	Картометрический	1.00	-
96	467589.36	2216074.94	Картометрический	1.00	-
97	467574.36	2216080.25	Картометрический	1.00	-
98	467577.12	2216091.32	Картометрический	1.00	-
99	467576.02	2216094.70	Картометрический	1.00	-
100	467572.65	2216096.89	Картометрический	1.00	-
101	467515.42	2216110.13	Картометрический	1.00	-
102	467468.48	2216114.86	Картометрический	1.00	-
103	467465.19	2216103.81	Картометрический	1.00	-
104	467461.57	2216062.30	Картометрический	1.00	-
105	467322.98	2216077.30	Картометрический	1.00	-
106	467315.98	2216073.99	Картометрический	1.00	-
107	467484.77	2215987.84	Картометрический	1.00	-
108	467539.55	2216022.58	Картометрический	1.00	-
96	467589.36	2216074.94	Картометрический	1.00	-
109	467519.51	2215471.40	Картометрический	1.00	-
110	467493.01	2215469.56	Картометрический	1.00	-
111	467492.72	2215466.34	Картометрический	1.00	-
112	467488.83	2215460.65	Картометрический	1.00	-
113	467479.01	2215450.05	Картометрический	1.00	-
114	467474.56	2215446.93	Картометрический	1.00	-
115	467459.95	2215439.72	Картометрический	1.00	-
116	467454.17	2215438.20	Картометрический	1.00	-
117	467449.24	2215435.92	Картометрический	1.00	-
118	467446.21	2215433.08	Картометрический	1.00	-
119	467443.84	2215428.90	Картометрический	1.00	-
120	467441.37	2215420.37	Картометрический	1.00	-
121	467435.87	2215415.82	Картометрический	1.00	-
122	467424.67	2215400.74	Картометрический	1.00	-
123	467414.62	2215388.23	Картометрический	1.00	-
124	467385.98	2215365.84	Картометрический	1.00	-

125	467383.04	2215362.99	Картометрический	1.00	-
126	467378.77	2215355.50	Картометрический	1.00	-
127	467374.13	2215351.52	Картометрический	1.00	-
128	467369.01	2215347.73	Картометрический	1.00	-
129	467366.16	2215343.27	Картометрический	1.00	-
130	467364.36	2215335.78	Картометрический	1.00	-
131	467362.75	2215319.75	Картометрический	1.00	-
132	467362.84	2215314.82	Картометрический	1.00	-
133	467359.33	2215304.01	Картометрический	1.00	-
134	467357.72	2215296.33	Картометрический	1.00	-
135	467356.30	2215291.59	Картометрический	1.00	-
136	467354.31	2215288.17	Картометрический	1.00	-
137	467352.03	2215285.79	Картометрический	1.00	-
138	467347.77	2215284.38	Картометрический	1.00	-
139	467346.44	2215281.53	Картометрический	1.00	-
140	467345.21	2215276.22	Картометрический	1.00	-
141	467343.97	2215272.80	Картометрический	1.00	-
142	467341.31	2215271.47	Картометрический	1.00	-
143	467337.04	2215268.26	Картометрический	1.00	-
144	467335.24	2215264.17	Картометрический	1.00	-
145	467336.47	2215257.34	Картометрический	1.00	-
146	467335.15	2215255.92	Картометрический	1.00	-
147	467330.50	2215255.45	Картометрический	1.00	-
148	467328.79	2215254.13	Картометрический	1.00	-
149	467325.66	2215247.39	Картометрический	1.00	-
150	467323.01	2215245.97	Картометрический	1.00	-
151	467316.09	2215244.45	Картометрический	1.00	-
152	467308.12	2215240.27	Картометрический	1.00	-
153	467302.81	2215236.67	Картометрический	1.00	-
154	467298.36	2215235.82	Картометрический	1.00	-
155	467291.52	2215233.63	Картометрический	1.00	-
156	467285.55	2215231.08	Картометрический	1.00	-
157	467277.39	2215225.10	Картометрический	1.00	-
158	467264.97	2215213.72	Картометрический	1.00	-
159	467253.12	2215207.94	Картометрический	1.00	-
160	467248.95	2215204.80	Картометрический	1.00	-
161	467244.86	2215203.38	Картометрический	1.00	-
162	467241.73	2215201.59	Картометрический	1.00	-
163	467237.18	2215195.98	Картометрический	1.00	-
164	467233.77	2215188.78	Картометрический	1.00	-
165	467230.07	2215179.01	Картометрический	1.00	-
166	467226.28	2215166.77	Картометрический	1.00	-
167	467223.62	2215159.47	Картометрический	1.00	-
168	467215.09	2215147.24	Картометрический	1.00	-
169	467197.06	2215130.55	Картометрический	1.00	-
170	467191.85	2215123.91	Картометрический	1.00	-
171	467188.91	2215117.84	Картометрический	1.00	-
172	467187.68	2215112.34	Картометрический	1.00	-
173	467187.11	2215105.32	Картометрический	1.00	-

174	467184.93	2215101.43	Картометрический	1.00	-
175	467172.50	2215089.39	Картометрический	1.00	-
176	467166.06	2215081.81	Картометрический	1.00	-
177	467156.20	2215066.92	Картометрический	1.00	-
178	467153.15	2215064.35	Картометрический	1.00	-
179	467148.51	2215062.36	Картометрический	1.00	-
180	467142.15	2215058.95	Картометрический	1.00	-
181	467130.02	2215056.39	Картометрический	1.00	-
182	467125.09	2215053.92	Картометрический	1.00	-
183	467119.11	2215049.27	Картометрический	1.00	-
184	467112.48	2215046.33	Картометрический	1.00	-
185	467106.40	2215044.25	Картометрический	1.00	-
186	467094.83	2215036.19	Картометрический	1.00	-
187	467087.53	2215033.05	Картометрический	1.00	-
188	467078.62	2215029.74	Картометрический	1.00	-
189	467075.87	2215026.23	Картометрический	1.00	-
190	467073.50	2215021.68	Картометрический	1.00	-
191	467065.82	2215013.62	Картометрический	1.00	-
192	467060.31	2215009.34	Картометрический	1.00	-
193	467055.66	2215006.69	Картометрический	1.00	-
194	467050.73	2215005.65	Картометрический	1.00	-
195	467045.04	2215003.94	Картометрический	1.00	-
196	467040.11	2215000.25	Картометрический	1.00	-
197	467034.14	2214994.26	Картометрический	1.00	-
198	467028.64	2214985.45	Картометрический	1.00	-
199	467024.46	2214980.42	Картометрический	1.00	-
200	467016.60	2214966.77	Картометрический	1.00	-
201	467009.00	2214959.65	Картометрический	1.00	-
202	466996.29	2214951.97	Картометрический	1.00	-
203	466991.74	2214950.74	Картометрический	1.00	-
204	466969.46	2214956.05	Картометрический	1.00	-
205	466959.97	2214957.75	Картометрический	1.00	-
206	466953.90	2214957.28	Картометрический	1.00	-
207	466948.21	2214956.43	Картометрический	1.00	-
208	466942.52	2214954.25	Картометрический	1.00	-
209	466937.12	2214950.74	Картометрический	1.00	-
210	466932.09	2214945.90	Картометрический	1.00	-
211	466926.02	2214938.51	Картометрический	1.00	-
212	466919.28	2214931.58	Картометрический	1.00	-
213	466903.26	2214917.64	Картометрический	1.00	-
214	466899.46	2214913.18	Картометрический	1.00	-
215	466894.63	2214904.36	Картометрический	1.00	-
216	466888.27	2214896.49	Картометрический	1.00	-
217	466882.49	2214890.04	Картометрический	1.00	-
218	466871.20	2214874.30	Картометрический	1.00	-
219	466866.46	2214869.27	Картометрический	1.00	-
220	466860.01	2214863.20	Картометрический	1.00	-
221	466854.04	2214856.47	Картометрический	1.00	-
222	466850.34	2214854.67	Картометрический	1.00	-



223	466845.69	2214851.07	Картометрический	1.00	-
224	466836.02	2214842.72	Картометрический	1.00	-
225	466829.86	2214840.35	Картометрический	1.00	-
226	466822.55	2214839.68	Картометрический	1.00	-
227	466814.96	2214841.01	Картометрический	1.00	-
228	466808.61	2214841.30	Картометрический	1.00	-
229	466796.85	2214840.54	Картометрический	1.00	-
230	466781.21	2214835.61	Картометрический	1.00	-
231	466772.57	2214834.38	Картометрический	1.00	-
232	466767.92	2214832.10	Картометрический	1.00	-
233	466765.36	2214829.91	Картометрический	1.00	-
234	466761.76	2214829.72	Картометрический	1.00	-
235	466759.77	2214828.40	Картометрический	1.00	-
236	466759.29	2214825.17	Картометрический	1.00	-
237	466757.87	2214822.23	Картометрический	1.00	-
238	466754.36	2214821.38	Картометрический	1.00	-
239	466748.96	2214824.03	Картометрический	1.00	-
240	466745.17	2214822.61	Картометрический	1.00	-
241	466740.71	2214823.18	Картометрический	1.00	-
242	466735.78	2214821.10	Картометрический	1.00	-
243	466733.31	2214818.25	Картометрический	1.00	-
244	466729.98	2214809.43	Картометрический	1.00	-
245	466726.76	2214803.93	Картометрический	1.00	-
246	466723.92	2214797.86	Картометрический	1.00	-
247	466722.24	2214792.77	Картометрический	1.00	-
248	466768.43	2214682.68	Картометрический	1.00	-
249	466695.20	2214638.36	Картометрический	1.00	-
250	466692.25	2214585.26	Картометрический	1.00	-
251	466676.08	2214537.83	Картометрический	1.00	-
252	466627.36	2214469.72	Картометрический	1.00	-
253	466750.66	2214386.98	Картометрический	1.00	-
254	466762.09	2214408.41	Картометрический	1.00	-
255	466927.43	2214614.46	Картометрический	1.00	-
256	466933.56	2214631.52	Картометрический	1.00	-
257	467105.54	2214914.12	Картометрический	1.00	-
258	467117.33	2214934.79	Картометрический	1.00	-
259	467235.68	2215109.07	Картометрический	1.00	-
260	467246.21	2215126.07	Картометрический	1.00	-
261	467310.94	2215205.35	Картометрический	1.00	-
262	467373.23	2215259.16	Картометрический	1.00	-
263	467424.93	2215358.54	Картометрический	1.00	-
264	467508.78	2215449.71	Картометрический	1.00	-
109	467519.51	2215471.40	Картометрический	1.00	-

3. Сведения о характерных точках части (частей) границы объекта					
Обозначение характерных точек части границы	Координаты, м		Метод определения координат характерной точки	Средняя квадратическая погрешность положения характерной точки (M _t), м	Описание обозначения точки на местности (при наличии)
	X	Y			
1	2	3	4	5	6
Часть №					
-	-	-	-	-	-




Масштаб 1:10000

Неиспользуемые условные знаки и обозначения:

- | | |
|---|---|
|  | границы территориальной зоны |
|  | характерная точка границ территориальной зоны |

Руководитель БУВО «Нормативно-проектный центр»

Подпись  Ю.В.Шальгина Дата « 13 » февраля 2023г.

Место для отнесения к объекту (или категории) земли, составившего описание местоположения границ объекта



ОПИСАНИЕ МЕСТОПОЛОЖЕНИЯ ГРАНИЦ

Зона сельскохозяйственного производства села Сиявка - СХ2/1

(наименование объекта, местоположение границ которого описано
(далее - объект)

Раздел 1

Сведения об объекте		
№ п/п	Характеристики объекта	Описание характеристик
1	2	3
1	Местоположение объекта	Воронежская область, Таловский муниципальный район, Сиявское сельское поселение, село Сиявка
2	Площадь объекта \pm величина погрешности определения площади ($P \pm \Delta P$)	-
3	Иные характеристики объекта	-

Раздел 2

Сведения о местоположении границ объекта					
1. Система координат: МСК - 36, зона 2					
2. Сведения о характерных точках границ объекта					
Обозначение характерных точек границ	Координаты, м		Метод определения координат характерной точки	Средняя квадратическая погрешность положения характерной точки (М), м	Описание обозначения точки на местности (при наличии)
	X	Y			
1	2	3	4	5	6
1	469288.28	2215840.71	Картометрический	1.00	-
2	469289.22	2215880.14	Картометрический	1.00	-
3	469281.44	2215887.15	Картометрический	1.00	-
4	469289.61	2215896.17	Картометрический	1.00	-
5	469293.09	2216041.24	Картометрический	1.00	-
6	469269.80	2216123.03	Картометрический	1.00	-
7	469063.49	2216381.82	Картометрический	1.00	-
8	469035.96	2216402.34	Картометрический	1.00	-
9	469035.20	2216401.76	Картометрический	1.00	-
10	468879.94	2216397.83	Картометрический	1.00	-
11	468870.11	2216260.25	Картометрический	1.00	-
12	468874.69	2216165.91	Картометрический	1.00	-
13	468904.83	2216125.29	Картометрический	1.00	-
14	468921.86	2215994.92	Картометрический	1.00	-
15	469009.65	2215964.78	Картометрический	1.00	-
16	469048.96	2215935.96	Картометрический	1.00	-
17	469141.99	2215893.37	Картометрический	1.00	-
18	469181.26	2215841.37	Картометрический	1.00	-
19	469252.90	2215833.56	Картометрический	1.00	-
1	469288.28	2215840.71	Картометрический	1.00	-
20	468593.33	2216401.01	Картометрический	1.00	-
21	468595.04	2216404.14	Картометрический	1.00	-
22	468595.64	2216407.81	Картометрический	1.00	-
23	468589.95	2216467.96	Картометрический	1.00	-
24	468587.79	2216471.52	Картометрический	1.00	-
25	468583.98	2216473.52	Картометрический	1.00	-
26	468575.61	2216473.25	Картометрический	1.00	-
27	468573.71	2216491.75	Картометрический	1.00	-
28	468585.15	2216496.25	Картометрический	1.00	-
29	468587.25	2216498.65	Картометрический	1.00	-
30	468588.16	2216502.38	Картометрический	1.00	-
31	468575.02	2216607.67	Картометрический	1.00	-
32	468552.54	2216589.57	Картометрический	1.00	-
33	468487.36	2216584.98	Картометрический	1.00	-
34	468484.24	2216682.47	Картометрический	1.00	-

35	468360.07	2216586.05	Картометрический	1.00	-
36	468304.61	2216538.92	Картометрический	1.00	-
37	468221.63	2216475.98	Картометрический	1.00	-
38	468203.51	2216412.49	Картометрический	1.00	-
39	468095.82	2216362.12	Картометрический	1.00	-
40	468123.15	2216186.28	Картометрический	1.00	-
41	468133.30	2216070.59	Картометрический	1.00	-
42	468194.25	2216073.26	Картометрический	1.00	-
43	468192.18	2216139.14	Картометрический	1.00	-
44	468185.34	2216195.64	Картометрический	1.00	-
45	468181.55	2216202.20	Картометрический	1.00	-
46	468172.99	2216228.97	Картометрический	1.00	-
47	468181.04	2216236.65	Картометрический	1.00	-
48	468196.95	2216240.01	Картометрический	1.00	-
49	468208.74	2216246.08	Картометрический	1.00	-
50	468248.54	2216266.03	Картометрический	1.00	-
51	468306.69	2216288.24	Картометрический	1.00	-
52	468372.78	2216318.95	Картометрический	1.00	-
53	468479.74	2216356.34	Картометрический	1.00	-
54	468581.65	2216391.97	Картометрический	1.00	-
55	468585.81	2216393.85	Картометрический	1.00	-
56	468588.62	2216396.29	Картометрический	1.00	-
20	468593.33	2216401.01	Картометрический	1.00	-
57	468409.53	2216183.85	Картометрический	1.00	-
58	468422.08	2216321.74	Картометрический	1.00	-
59	468310.89	2216274.09	Картометрический	1.00	-
60	468252.38	2216250.13	Картометрический	1.00	-
61	468269.00	2216184.00	Картометрический	1.00	-
62	468334.00	2216171.00	Картометрический	1.00	-
57	468409.53	2216183.85	Картометрический	1.00	-
63	468106.06	2214474.57	Картометрический	1.00	-
64	468021.36	2214625.16	Картометрический	1.00	-
65	468003.26	2214645.79	Картометрический	1.00	-
66	467952.22	2214742.44	Картометрический	1.00	-
67	467916.74	2214755.84	Картометрический	1.00	-
68	467859.73	2214854.30	Картометрический	1.00	-
69	467751.02	2214653.43	Картометрический	1.00	-
70	467599.58	2214421.65	Картометрический	1.00	-
71	467582.76	2214346.60	Картометрический	1.00	-
72	467810.75	2214166.44	Картометрический	1.00	-
73	468067.33	2214422.08	Картометрический	1.00	-
63	468106.06	2214474.57	Картометрический	1.00	-

3. Сведения о характерных точках части (частей) границы объекта					
Обозначение характерных точек части границы	Координаты, м		Метод определения координат характерной точки	Средняя квадратическая погрешность положения характерной точки (Mt), м	Описание обозначения точки на местности (при наличии)
	X	Y			
1	2	3	4	5	6
Часть №					
-	-	-	-	-	-

Рисунок 4

План границ общины



Пояснение: Схематичное изображение границ и объектов:

- граница структуральной зоны
- 1 объект (для остальных границ — объект не показан)

Масштаб 1:5000

Муниципальное образование «Городищенский район»
 Администрация муниципального образования «Городищенский район»
 Муниципальное образование «Городищенский район»
 2023г.



ОПИСАНИЕ МЕСТОПОЛОЖЕНИЯ ГРАНИЦ

Зона рекреационного назначения - объектов отдыха села Синявка - Р1/1

(наименование объекта, местоположение границ которого описано
(далее - объект)

Раздел 1

Сведения об объекте		
№ п/п	Характеристики объекта	Описание характеристик
1	2	3
1	Местоположение объекта	Воронежская область, Таловский муниципальный район, Синявское сельское поселение, село Синявка
2	Площадь объекта \pm величина погрешности определения площади ($P \pm \Delta P$)	-
3	Иные характеристики объекта	-

Раздел 2



Сведения о местоположении границ объекта					
1. Система координат: МСК - 36, зона 2					
2. Сведения о характерных точках границ объекта					
Обозначение характерных точек границ	Координаты, м		Метод определения координат характерной точки	Средняя квадратическая погрешность положения характерной точки (M), м	Описание обозначения точки на местности (при наличии)
	X	Y			
1	2	3	4	5	6
1	467790.06	2215661.24	Картометрический	1.00	-
2	467825.41	2215736.75	Картометрический	1.00	-
3	467823.96	2215737.15	Картометрический	1.00	-
4	467767.87	2215744.54	Картометрический	1.00	-
5	467755.40	2215746.18	Картометрический	1.00	-
6	467717.65	2215687.79	Картометрический	1.00	-
7	467758.63	2215669.82	Картометрический	1.00	-
8	467760.51	2215674.20	Картометрический	1.00	-
1	467790.06	2215661.24	Картометрический	1.00	-
3. Сведения о характерных точках части (частей) границы объекта					
Обозначение характерных точек части границы	Координаты, м		Метод определения координат характерной точки	Средняя квадратическая погрешность положения характерной точки (M), м	Описание обозначения точки на местности (при наличии)
	X	Y			
1	2	3	4	5	6
Часть №					
-	-	-	-	-	-

План границ объекта




Масштаб 1:2000

Используемые условные знаки и обозначения:

	границы территориальной зоны
	характерная точка границ территориальной зоны

Руководитель БУВО «Нормативно-проектный центр»

Подпись  Ю.В. Шалыгина Дата « 13 » февраля 2023 г.

Место для отгича (подпись (напечатанн) лица, составившего описание местоположения границ объекта



ОПИСАНИЕ МЕСТОПОЛОЖЕНИЯ ГРАНИЦ

Зона природных территорий и защитного озеленения села Синявка - Р2/1

(наименование объекта, местоположение границ которого описано
(далее - объект)

Раздел 1

Сведения об объекте		
№ п/п	Характеристики объекта	Описание характеристик
1	2	3
1	Местоположение объекта	Воронежская область, Таловский муниципальный район, Синявское сельское поселение, село Синявка
2	Площадь объекта \pm величина погрешности определения площади ($P \pm \Delta P$)	-
3	Иные характеристики объекта	-

Сведения о местоположении границ объекта					
1. Система координат: МСК - 36, зона 2					
2. Сведения о характерных точках границ объекта					
Обозначение характерных точек границ	Координаты, м		Метод определения координат характерной точки	Средняя квадратическая погрешность положения характерной точки (Мт), м	Описание обозначения точки на местности (при наличии)
	X	Y			
1	2	3	4	5	6
1	469413.01	2215761.60	Картометрический	1.00	-
2	469315.26	2215785.94	Картометрический	1.00	-
3	469311.34	2215785.62	Картометрический	1.00	-
4	469232.70	2215785.08	Картометрический	1.00	-
5	469209.80	2215797.74	Картометрический	1.00	-
6	469167.79	2215800.16	Картометрический	1.00	-
7	469181.26	2215841.37	Картометрический	1.00	-
8	469141.99	2215893.37	Картометрический	1.00	-
9	469048.96	2215935.96	Картометрический	1.00	-
10	469009.65	2215964.78	Картометрический	1.00	-
11	468921.86	2215994.92	Картометрический	1.00	-
12	468904.83	2216125.29	Картометрический	1.00	-
13	468874.69	2216165.91	Картометрический	1.00	-
14	468870.11	2216260.25	Картометрический	1.00	-
15	468879.94	2216397.83	Картометрический	1.00	-
16	469035.20	2216401.76	Картометрический	1.00	-
17	469035.96	2216402.34	Картометрический	1.00	-
18	469018.70	2216415.22	Картометрический	1.00	-
19	468849.13	2216408.55	Картометрический	1.00	-
20	468858.43	2216340.33	Картометрический	1.00	-
21	468816.29	2216242.90	Картометрический	1.00	-
22	468806.52	2216218.28	Картометрический	1.00	-
23	468755.89	2216078.85	Картометрический	1.00	-
24	468735.49	2216052.09	Картометрический	1.00	-
25	468654.43	2216049.70	Картометрический	1.00	-
26	468567.46	2216016.97	Картометрический	1.00	-
27	468528.12	2215984.96	Картометрический	1.00	-
28	468452.11	2215948.89	Картометрический	1.00	-
29	468422.65	2215960.27	Картометрический	1.00	-
30	468385.07	2215961.44	Картометрический	1.00	-
31	468327.59	2215926.32	Картометрический	1.00	-
32	468336.28	2215895.63	Картометрический	1.00	-
33	468290.81	2215848.23	Картометрический	1.00	-
34	468288.63	2215842.41	Картометрический	1.00	-
35	468224.63	2215765.26	Картометрический	1.00	-

36	468208.94	2215747.93	Картометрический	1.00	-
37	468178.34	2215737.31	Картометрический	1.00	-
38	468178.24	2215734.30	Картометрический	1.00	-
39	468178.37	2215731.76	Картометрический	1.00	-
40	468179.06	2215718.06	Картометрический	1.00	-
41	468179.43	2215717.11	Картометрический	1.00	-
42	468180.03	2215716.47	Картометрический	1.00	-
43	468199.04	2215706.02	Картометрический	1.00	-
44	468201.23	2215705.09	Картометрический	1.00	-
45	468301.99	2215833.73	Картометрический	1.00	-
46	468339.42	2215851.30	Картометрический	1.00	-
47	468427.18	2215876.65	Картометрический	1.00	-
48	468465.11	2215881.39	Картометрический	1.00	-
49	468557.99	2215870.43	Картометрический	1.00	-
50	468612.72	2215858.86	Картометрический	1.00	-
51	468627.39	2215956.69	Картометрический	1.00	-
52	468674.47	2215948.56	Картометрический	1.00	-
53	468678.49	2215975.24	Картометрический	1.00	-
54	468708.01	2215966.02	Картометрический	1.00	-
55	468707.00	2215941.00	Картометрический	1.00	-
56	468763.00	2215919.00	Картометрический	1.00	-
57	468777.00	2215911.70	Картометрический	1.00	-
58	468804.00	2215847.00	Картометрический	1.00	-
59	468819.88	2215826.81	Картометрический	1.00	-
60	468892.91	2215760.55	Картометрический	1.00	-
61	469086.82	2215754.90	Картометрический	1.00	-
62	469258.06	2215759.28	Картометрический	1.00	-
63	469339.42	2215747.62	Картометрический	1.00	-
1	469413.01	2215761.60	Картометрический	1.00	-
64	469137.88	2214586.05	Картометрический	1.00	-
65	469132.77	2214598.74	Картометрический	1.00	-
66	469118.21	2214618.21	Картометрический	1.00	-
67	469099.28	2214649.05	Картометрический	1.00	-
68	469101.39	2214727.84	Картометрический	1.00	-
69	469099.85	2214770.68	Картометрический	1.00	-
70	469113.23	2214764.30	Картометрический	1.00	-
71	469107.48	2214786.59	Картометрический	1.00	-
72	469107.86	2214904.48	Картометрический	1.00	-
73	469047.51	2214887.58	Картометрический	1.00	-
74	468974.83	2214842.09	Картометрический	1.00	-
75	468942.22	2214846.41	Картометрический	1.00	-
76	468919.35	2214870.04	Картометрический	1.00	-
77	468906.55	2214909.93	Картометрический	1.00	-
78	468882.78	2214955.16	Картометрический	1.00	-
79	468858.30	2214988.30	Картометрический	1.00	-
80	468841.26	2215042.31	Картометрический	1.00	-
81	468825.47	2215074.47	Картометрический	1.00	-
82	468805.01	2215130.65	Картометрический	1.00	-

83	468767.17	2215121.30	Картометрический	1.00	-
84	468719.61	2215184.22	Картометрический	1.00	-
85	468713.22	2215225.67	Картометрический	1.00	-
86	468692.77	2215266.90	Картометрический	1.00	-
87	468556.08	2215340.98	Картометрический	1.00	-
88	468483.55	2215377.35	Картометрический	1.00	-
89	468318.59	2215409.43	Картометрический	1.00	-
90	468250.53	2215395.48	Картометрический	1.00	-
91	468201.26	2215397.07	Картометрический	1.00	-
92	468167.46	2215400.47	Картометрический	1.00	-
93	468104.53	2215430.69	Картометрический	1.00	-
94	468077.11	2215476.97	Картометрический	1.00	-
95	468065.31	2215540.28	Картометрический	1.00	-
96	468052.44	2215671.26	Картометрический	1.00	-
97	468067.98	2215693.24	Картометрический	1.00	-
98	468149.30	2215678.93	Картометрический	1.00	-
99	468178.63	2215681.27	Картометрический	1.00	-
100	468180.83	2215689.14	Картометрический	1.00	-
101	468180.60	2215690.90	Картометрический	1.00	-
102	468179.42	2215692.52	Картометрический	1.00	-
103	468159.58	2215706.13	Картометрический	1.00	-
104	468087.20	2215751.12	Картометрический	1.00	-
105	468072.10	2215751.77	Картометрический	1.00	-
106	468063.36	2215756.92	Картометрический	1.00	-
107	468060.77	2215768.15	Картометрический	1.00	-
108	467986.17	2215819.46	Картометрический	1.00	-
109	467973.25	2215825.56	Картометрический	1.00	-
110	467911.85	2215872.18	Картометрический	1.00	-
111	467910.29	2215872.55	Картометрический	1.00	-
112	467908.79	2215872.02	Картометрический	1.00	-
113	467899.89	2215863.01	Картометрический	1.00	-
114	467887.14	2215871.76	Картометрический	1.00	-
115	467845.10	2215776.27	Картометрический	1.00	-
116	467886.20	2215755.72	Картометрический	1.00	-
117	467871.46	2215726.55	Картометрический	1.00	-
118	467842.09	2215666.53	Картометрический	1.00	-
119	467908.51	2215645.95	Картометрический	1.00	-
120	467948.19	2215633.49	Картометрический	1.00	-
121	467971.27	2215515.10	Картометрический	1.00	-
122	467965.71	2215442.70	Картометрический	1.00	-
123	467946.23	2215369.83	Картометрический	1.00	-
124	467838.50	2215188.90	Картометрический	1.00	-
125	467830.89	2215174.82	Картометрический	1.00	-
126	467769.06	2215033.99	Картометрический	1.00	-
127	467681.93	2214822.98	Картометрический	1.00	-
128	467656.95	2214695.18	Картометрический	1.00	-
129	467650.75	2214680.31	Картометрический	1.00	-
130	467527.39	2214516.79	Картометрический	1.00	-
131	467449.48	2214416.92	Картометрический	1.00	-

132	467365.47	2214322.93	Картометрический	1.00	-
133	467477.80	2214181.26	Картометрический	1.00	-
134	467531.20	2214130.69	Картометрический	1.00	-
135	467583.12	2214038.07	Картометрический	1.00	-
136	467595.91	2213900.94	Картометрический	1.00	-
137	467583.88	2213862.61	Картометрический	1.00	-
138	467574.33	2213763.12	Картометрический	1.00	-
139	467587.84	2213752.08	Картометрический	1.00	-
140	467617.27	2214015.39	Картометрический	1.00	-
141	467568.27	2214224.59	Картометрический	1.00	-
142	467563.30	2214298.25	Картометрический	1.00	-
143	467779.75	2214127.21	Картометрический	1.00	-
144	467782.53	2214125.16	Картометрический	1.00	-
145	467794.88	2214119.02	Картометрический	1.00	-
146	467811.89	2214116.45	Картометрический	1.00	-
147	467825.50	2214118.67	Картометрический	1.00	-
148	467846.04	2214131.02	Картометрический	1.00	-
149	468093.19	2214377.26	Картометрический	1.00	-
150	468067.33	2214422.08	Картометрический	1.00	-
151	467810.75	2214166.44	Картометрический	1.00	-
152	467582.76	2214346.60	Картометрический	1.00	-
153	467599.58	2214421.65	Картометрический	1.00	-
154	467751.02	2214653.43	Картометрический	1.00	-
155	467859.73	2214854.30	Картометрический	1.00	-
156	467858.06	2214877.11	Картометрический	1.00	-
157	467865.74	2214904.19	Картометрический	1.00	-
158	467902.29	2214966.78	Картометрический	1.00	-
159	467960.85	2215033.55	Картометрический	1.00	-
160	468010.91	2215083.41	Картометрический	1.00	-
161	468021.13	2215074.50	Картометрический	1.00	-
162	468041.44	2215161.74	Картометрический	1.00	-
163	468011.58	2215200.52	Картометрический	1.00	-
164	467895.66	2215232.79	Картометрический	1.00	-
165	467946.97	2215317.78	Картометрический	1.00	-
166	467969.92	2215358.38	Картометрический	1.00	-
167	467991.27	2215378.07	Картометрический	1.00	-
168	468006.01	2215419.45	Картометрический	1.00	-
169	468042.97	2215428.27	Картометрический	1.00	-
170	468159.94	2215350.57	Картометрический	1.00	-
171	468206.40	2215357.40	Картометрический	1.00	-
172	468294.14	2215372.82	Картометрический	1.00	-
173	468327.73	2215370.27	Картометрический	1.00	-
174	468423.82	2215353.22	Картометрический	1.00	-
175	468492.24	2215313.99	Картометрический	1.00	-
176	468527.75	2215278.13	Картометрический	1.00	-
177	468548.79	2215263.23	Картометрический	1.00	-
178	468589.32	2215244.25	Картометрический	1.00	-
179	468645.02	2215202.69	Картометрический	1.00	-
180	468707.69	2215084.42	Картометрический	1.00	-

181	468752.03	2214992.03	Картометрический	1.00	-
182	468770.57	2214887.71	Картометрический	1.00	-
183	468657.08	2214817.66	Картометрический	1.00	-
184	468653.11	2214800.56	Картометрический	1.00	-
185	468711.14	2214774.50	Картометрический	1.00	-
186	468720.15	2214766.71	Картометрический	1.00	-
187	468736.55	2214749.50	Картометрический	1.00	-
188	468778.19	2214786.10	Картометрический	1.00	-
189	468819.45	2214820.84	Картометрический	1.00	-
190	468850.52	2214774.80	Картометрический	1.00	-
191	468916.50	2214729.92	Картометрический	1.00	-
192	468962.27	2214730.52	Картометрический	1.00	-
193	469090.18	2214550.95	Картометрический	1.00	-
194	469118.52	2214562.28	Картометрический	1.00	-
64	469137.88	2214586.05	Картометрический	1.00	-
195	468021.41	2215151.12	Картометрический	1.00	-
196	468007.81	2215185.07	Картометрический	1.00	-
197	467941.01	2215213.13	Картометрический	1.00	-
198	467918.37	2215169.03	Картометрический	1.00	-
199	467850.96	2215032.09	Картометрический	1.00	-
200	467914.96	2214991.90	Картометрический	1.00	-
201	468016.95	2215138.24	Картометрический	1.00	-
195	468021.41	2215151.12	Картометрический	1.00	-
202	468575.02	2216607.67	Картометрический	1.00	-
203	468562.09	2216711.30	Картометрический	1.00	-
204	468560.25	2216714.68	Картометрический	1.00	-
205	468556.10	2216716.85	Картометрический	1.00	-
206	468547.40	2216716.59	Картометрический	1.00	-
207	468546.48	2216723.82	Картометрический	1.00	-
208	468484.24	2216682.47	Картометрический	1.00	-
209	468487.36	2216584.98	Картометрический	1.00	-
210	468552.54	2216589.57	Картометрический	1.00	-
202	468575.02	2216607.67	Картометрический	1.00	-
211	468554.87	2216593.51	Аналитический	0.10	-
212	468554.41	2216643.52	Аналитический	0.10	-
213	468504.48	2216643.06	Аналитический	0.10	-
214	468504.83	2216593.05	Аналитический	0.10	-
211	468554.87	2216593.51	Аналитический	0.10	-
215	468386.35	2216113.76	Картометрический	1.00	-
216	468398.28	2216158.57	Картометрический	1.00	-
217	468409.53	2216183.85	Картометрический	1.00	-
218	468334.00	2216171.00	Картометрический	1.00	-
219	468269.00	2216184.00	Картометрический	1.00	-
220	468252.38	2216250.13	Картометрический	1.00	-
221	468216.82	2216230.98	Картометрический	1.00	-

222	468200.86	2216218.11	Картометрический	1.00	-
223	468199.04	2216210.77	Картометрический	1.00	-
224	468209.81	2216145.40	Картометрический	1.00	-
225	468211.52	2216053.04	Картометрический	1.00	-
226	468216.36	2216034.81	Картометрический	1.00	-
227	468219.02	2216029.67	Картометрический	1.00	-
228	468220.89	2216027.56	Картометрический	1.00	-
229	468223.44	2216026.11	Картометрический	1.00	-
230	468226.50	2216025.43	Картометрический	1.00	-
231	468228.22	2216025.30	Картометрический	1.00	-
232	468230.26	2216025.67	Картометрический	1.00	-
233	468238.44	2216027.79	Картометрический	1.00	-
234	468270.53	2216045.36	Картометрический	1.00	-
235	468295.68	2216063.18	Картометрический	1.00	-
236	468342.07	2216101.44	Картометрический	1.00	-
215	468386.35	2216113.76	Картометрический	1.00	-
237	468195.00	2216049.96	Картометрический	1.00	-
238	468194.25	2216073.26	Картометрический	1.00	-
239	468133.30	2216070.59	Картометрический	1.00	-
240	468123.15	2216186.28	Картометрический	1.00	-
241	468095.82	2216362.12	Картометрический	1.00	-
242	468065.29	2216233.01	Картометрический	1.00	-
243	468050.73	2216171.46	Картометрический	1.00	-
244	468034.68	2216170.86	Картометрический	1.00	-
245	467989.50	2216147.97	Картометрический	1.00	-
246	467999.71	2216114.29	Картометрический	1.00	-
247	468034.38	2216052.49	Картометрический	1.00	-
248	468029.86	2216012.91	Картометрический	1.00	-
249	468014.79	2215934.14	Картометрический	1.00	-
250	467977.85	2215914.17	Картометрический	1.00	-
251	467952.67	2215869.78	Картометрический	1.00	-
252	467979.90	2215850.05	Картометрический	1.00	-
253	467990.86	2215842.52	Картометрический	1.00	-
254	468011.43	2215828.00	Картометрический	1.00	-
255	468072.02	2215998.35	Картометрический	1.00	-
256	468070.83	2216050.44	Картометрический	1.00	-
237	468195.00	2216049.96	Картометрический	1.00	-
257	468005.57	2216254.88	Картометрический	1.00	-
258	468009.06	2216274.36	Картометрический	1.00	-
259	467993.20	2216310.01	Картометрический	1.00	-
260	467963.86	2216353.36	Картометрический	1.00	-
261	467959.77	2216377.11	Картометрический	1.00	-
262	467962.46	2216403.37	Картометрический	1.00	-
263	467949.91	2216426.29	Картометрический	1.00	-
264	467907.26	2216452.50	Картометрический	1.00	-
265	467906.52	2216449.94	Картометрический	1.00	-
266	467893.52	2216416.28	Картометрический	1.00	-

267	467888.69	2216401.58	Картометрический	1.00	-
268	467886.98	2216389.81	Картометрический	1.00	-
269	467885.94	2216374.45	Картометрический	1.00	-
270	467886.70	2216364.97	Картометрический	1.00	-
271	467888.40	2216355.30	Картометрический	1.00	-
272	467890.77	2216345.14	Картометрический	1.00	-
273	467898.64	2216324.47	Картометрический	1.00	-
274	467905.48	2216310.34	Картометрический	1.00	-
275	467936.11	2216267.48	Картометрический	1.00	-
276	467944.93	2216251.54	Картометрический	1.00	-
277	467947.11	2216245.28	Картометрический	1.00	-
278	467949.00	2216237.13	Картометрический	1.00	-
279	467950.25	2216229.35	Картометрический	1.00	-
280	467950.20	2216225.49	Картометрический	1.00	-
257	468005.57	2216254.88	Картометрический	1.00	-
281	467844.72	2215946.54	Картометрический	1.00	-
282	467868.18	2215978.99	Картометрический	1.00	-
283	467873.52	2216017.79	Картометрический	1.00	-
284	467892.48	2216114.82	Картометрический	1.00	-
285	467917.55	2216130.88	Картометрический	1.00	-
286	467936.48	2216149.81	Картометрический	1.00	-
287	467918.64	2216164.19	Картометрический	1.00	-
288	467915.44	2216161.64	Картометрический	1.00	-
289	467909.08	2216155.57	Картометрический	1.00	-
290	467900.73	2216142.66	Картометрический	1.00	-
291	467896.94	2216139.16	Картометрический	1.00	-
292	467891.53	2216135.84	Картометрический	1.00	-
293	467886.60	2216131.95	Картометрический	1.00	-
294	467879.87	2216125.13	Картометрический	1.00	-
295	467867.07	2216105.87	Картометрический	1.00	-
296	467861.76	2216096.86	Картометрический	1.00	-
297	467860.15	2216091.45	Картометрический	1.00	-
298	467861.00	2216083.49	Картометрический	1.00	-
299	467862.52	2216077.51	Картометрический	1.00	-
300	467865.27	2216075.33	Картометрический	1.00	-
301	467868.78	2216076.18	Картометрический	1.00	-
302	467872.19	2216079.51	Картометрический	1.00	-
303	467874.28	2216079.89	Картометрический	1.00	-
304	467875.98	2216078.46	Картометрический	1.00	-
305	467878.26	2216068.98	Картометрический	1.00	-
306	467877.50	2216059.30	Картометрический	1.00	-
307	467873.90	2216053.71	Картометрический	1.00	-
308	467870.29	2216050.20	Картометрический	1.00	-
309	467866.60	2216048.21	Картометрический	1.00	-
310	467860.15	2216049.35	Картометрический	1.00	-
311	467855.97	2216048.40	Картометрический	1.00	-
312	467853.69	2216046.12	Картометрический	1.00	-
313	467850.37	2216035.88	Картометрический	1.00	-

314	467845.92	2216026.68	Картометрический	1.00	-
315	467842.31	2216014.35	Картометрический	1.00	-
316	467835.00	2215991.87	Картометрический	1.00	-
317	467832.74	2215983.34	Картометрический	1.00	-
318	467830.16	2215977.46	Картометрический	1.00	-
319	467824.47	2215970.53	Картометрический	1.00	-
320	467818.52	2215964.84	Картометрический	1.00	-
281	467844.72	2215946.54	Картометрический	1.00	-
321	467815.49	2215966.96	Картометрический	1.00	-
322	467825.99	2215978.59	Картометрический	1.00	-
323	467829.12	2215985.99	Картометрический	1.00	-
324	467830.64	2215993.58	Картометрический	1.00	-
325	467833.20	2215999.55	Картометрический	1.00	-
326	467838.33	2216014.26	Картометрический	1.00	-
327	467842.50	2216027.82	Картометрический	1.00	-
328	467842.31	2216032.65	Картометрический	1.00	-
329	467839.94	2216041.48	Картометрический	1.00	-
330	467837.19	2216044.32	Картометрический	1.00	-
331	467835.96	2216047.83	Картометрический	1.00	-
332	467837.19	2216052.28	Картометрический	1.00	-
333	467838.99	2216055.51	Картометрический	1.00	-
334	467838.71	2216059.30	Картометрический	1.00	-
335	467836.34	2216062.62	Картометрический	1.00	-
336	467835.20	2216065.57	Картометрический	1.00	-
337	467836.15	2216069.45	Картометрический	1.00	-
338	467838.90	2216072.96	Картометрический	1.00	-
339	467839.75	2216077.13	Картометрический	1.00	-
340	467841.17	2216080.93	Картометрический	1.00	-
341	467842.22	2216086.52	Картометрический	1.00	-
342	467843.45	2216090.03	Картометрический	1.00	-
343	467845.63	2216091.07	Картометрический	1.00	-
344	467850.85	2216090.98	Картометрический	1.00	-
345	467855.21	2216092.69	Картометрический	1.00	-
346	467872.29	2216119.71	Картометрический	1.00	-
347	467877.97	2216128.15	Картометрический	1.00	-
348	467883.47	2216134.32	Картометрический	1.00	-
349	467889.35	2216139.07	Картометрический	1.00	-
350	467894.76	2216142.28	Картометрический	1.00	-
351	467898.83	2216146.08	Картометрический	1.00	-
352	467908.33	2216159.36	Картометрический	1.00	-
353	467918.11	2216168.43	Картометрический	1.00	-
354	467934.32	2216217.05	Картометрический	1.00	-
355	467946.55	2216223.55	Картометрический	1.00	-
356	467946.63	2216224.22	Картометрический	1.00	-
357	467946.25	2216234.85	Картометрический	1.00	-
358	467945.21	2216239.40	Картометрический	1.00	-
359	467942.55	2216247.08	Картометрический	1.00	-
360	467939.62	2216253.53	Картометрический	1.00	-

361	467933.55	2216264.15	Картометрический	1.00	-
362	467927.00	2216273.74	Картометрический	1.00	-
363	467919.61	2216285.59	Картометрический	1.00	-
364	467911.36	2216296.31	Картометрический	1.00	-
365	467903.77	2216306.92	Картометрический	1.00	-
366	467899.88	2216313.66	Картометрический	1.00	-
367	467894.66	2216323.90	Картометрический	1.00	-
368	467887.08	2216343.91	Картометрический	1.00	-
369	467883.47	2216360.13	Картометрический	1.00	-
370	467882.72	2216367.24	Картометрический	1.00	-
371	467882.34	2216377.39	Картометрический	1.00	-
372	467882.90	2216385.55	Картометрический	1.00	-
373	467884.14	2216395.98	Картометрический	1.00	-
374	467885.56	2216403.56	Картометрический	1.00	-
375	467888.88	2216414.76	Картометрический	1.00	-
376	467900.16	2216444.44	Картометрический	1.00	-
377	467904.25	2216454.21	Картометрический	1.00	-
378	467904.28	2216454.33	Картометрический	1.00	-
379	467898.51	2216457.88	Картометрический	1.00	-
380	467877.45	2216473.21	Картометрический	1.00	-
381	467838.79	2216375.64	Картометрический	1.00	-
382	467865.28	2216288.13	Картометрический	1.00	-
383	467905.26	2216213.52	Картометрический	1.00	-
384	467857.29	2216183.00	Картометрический	1.00	-
385	467848.96	2216137.29	Картометрический	1.00	-
386	467815.04	2216049.85	Картометрический	1.00	-
387	467783.04	2215989.61	Картометрический	1.00	-
321	467815.49	2215966.96	Картометрический	1.00	-
388	467835.35	2215928.31	Картометрический	1.00	-
389	467806.06	2215949.00	Картометрический	1.00	-
390	467805.22	2215947.86	Картометрический	1.00	-
391	467800.10	2215945.12	Картометрический	1.00	-
392	467793.84	2215944.46	Картометрический	1.00	-
393	467786.92	2215942.56	Картометрический	1.00	-
394	467780.85	2215940.00	Картометрический	1.00	-
395	467776.30	2215939.34	Картометрический	1.00	-
396	467773.36	2215936.87	Картометрический	1.00	-
397	467771.84	2215933.54	Картометрический	1.00	-
398	467770.89	2215928.52	Картометрический	1.00	-
399	467769.09	2215925.20	Картометрический	1.00	-
400	467766.06	2215922.64	Картометрический	1.00	-
401	467759.88	2215918.46	Картометрический	1.00	-
402	467752.77	2215912.68	Картометрический	1.00	-
403	467748.22	2215910.31	Картометрический	1.00	-
404	467739.88	2215908.42	Картометрический	1.00	-
405	467730.30	2215905.19	Картометрический	1.00	-
406	467720.53	2215900.74	Картометрический	1.00	-
407	467711.04	2215895.42	Картометрический	1.00	-

408	467699.66	2215885.75	Картометрический	1.00	-
409	467690.34	2215876.39	Картометрический	1.00	-
410	467678.99	2215865.64	Картометрический	1.00	-
411	467669.51	2215857.49	Картометрический	1.00	-
412	467648.64	2215836.53	Картометрический	1.00	-
413	467626.74	2215818.47	Картометрический	1.00	-
414	467621.66	2215812.30	Картометрический	1.00	-
415	467614.26	2215804.05	Картометрический	1.00	-
416	467609.28	2215800.01	Картометрический	1.00	-
417	467600.28	2215794.04	Картометрический	1.00	-
418	467584.35	2215781.15	Картометрический	1.00	-
419	467577.43	2215773.56	Картометрический	1.00	-
420	467572.58	2215766.35	Картометрический	1.00	-
421	467569.17	2215759.05	Картометрический	1.00	-
422	467567.93	2215748.23	Картометрический	1.00	-
423	467568.22	2215741.03	Картометрический	1.00	-
424	467571.54	2215720.35	Картометрический	1.00	-
425	467573.62	2215713.34	Картометрический	1.00	-
426	467581.98	2215691.34	Картометрический	1.00	-
427	467583.68	2215680.71	Картометрический	1.00	-
428	467583.69	2215667.51	Картометрический	1.00	-
429	467578.37	2215653.78	Картометрический	1.00	-
430	467572.86	2215641.07	Картометрический	1.00	-
431	467558.26	2215620.96	Картометрический	1.00	-
432	467539.30	2215598.39	Картометрический	1.00	-
433	467531.62	2215593.08	Картометрический	1.00	-
434	467515.02	2215585.21	Картометрический	1.00	-
435	467509.61	2215581.32	Картометрический	1.00	-
436	467505.44	2215577.72	Картометрический	1.00	-
437	467500.51	2215571.08	Картометрический	1.00	-
438	467498.23	2215565.58	Картометрический	1.00	-
439	467493.97	2215552.96	Картометрический	1.00	-
440	467489.89	2215535.04	Картометрический	1.00	-
441	467488.56	2215521.48	Картометрический	1.00	-
442	467485.34	2215504.60	Картометрический	1.00	-
443	467481.63	2215493.03	Картометрический	1.00	-
444	467474.99	2215481.27	Картометрический	1.00	-
445	467477.63	2215478.29	Картометрический	1.00	-
446	467479.44	2215475.54	Картометрический	1.00	-
447	467479.72	2215474.21	Картометрический	1.00	-
448	467473.18	2215467.77	Картометрический	1.00	-
449	467470.43	2215463.40	Картометрический	1.00	-
450	467470.90	2215461.31	Картометрический	1.00	-
451	467472.80	2215460.65	Картометрический	1.00	-
452	467474.22	2215461.88	Картометрический	1.00	-
453	467480.01	2215468.80	Картометрический	1.00	-
454	467484.66	2215473.74	Картометрический	1.00	-
455	467488.55	2215474.21	Картометрический	1.00	-
456	467491.20	2215472.79	Картометрический	1.00	-

457	467493.01	2215469.56	Картометрический	1.00	-
458	467519.51	2215471.40	Картометрический	1.00	-
459	467581.64	2215596.91	Картометрический	1.00	-
460	467614.43	2215579.25	Картометрический	1.00	-
461	467666.20	2215685.59	Картометрический	1.00	-
462	467604.92	2215747.21	Картометрический	1.00	-
463	467699.49	2215882.60	Картометрический	1.00	-
464	467743.31	2215878.17	Картометрический	1.00	-
465	467773.44	2215918.07	Картометрический	1.00	-
466	467782.03	2215929.45	Картометрический	1.00	-
467	467798.88	2215912.64	Картометрический	1.00	-
468	467812.98	2215917.61	Картометрический	1.00	-
469	467823.72	2215917.75	Картометрический	1.00	-
470	467831.98	2215921.55	Картометрический	1.00	-
388	467835.35	2215928.31	Картометрический	1.00	-
471	466711.17	2214817.72	Картометрический	1.00	-
472	466715.76	2214819.11	Картометрический	1.00	-
473	466719.08	2214820.82	Картометрический	1.00	-
474	466724.30	2214824.70	Картометрический	1.00	-
475	466730.65	2214834.09	Картометрический	1.00	-
476	466734.36	2214836.65	Картометрический	1.00	-
477	466742.98	2214839.02	Картометрический	1.00	-
478	466748.67	2214841.77	Картометрический	1.00	-
479	466753.89	2214842.72	Картометрический	1.00	-
480	466764.51	2214842.06	Картометрический	1.00	-
481	466767.92	2214838.92	Картометрический	1.00	-
482	466770.67	2214837.59	Картометрический	1.00	-
483	466779.58	2214838.73	Картометрический	1.00	-
484	466785.66	2214841.58	Картометрический	1.00	-
485	466790.31	2214845.85	Картометрический	1.00	-
486	466792.30	2214848.98	Картометрический	1.00	-
487	466793.72	2214852.77	Картометрический	1.00	-
488	466793.72	2214856.19	Картометрический	1.00	-
489	466794.58	2214860.74	Картометрический	1.00	-
490	466796.19	2214864.15	Картометрический	1.00	-
491	466798.75	2214866.14	Картометрический	1.00	-
492	466804.63	2214869.65	Картометрический	1.00	-
493	466814.20	2214877.24	Картометрический	1.00	-
494	466818.37	2214880.85	Картометрический	1.00	-
495	466826.24	2214889.75	Картометрический	1.00	-
496	466828.34	2214896.11	Картометрический	1.00	-
497	466832.51	2214903.60	Картометрический	1.00	-
498	466838.01	2214912.52	Картометрический	1.00	-
499	466843.32	2214920.86	Картометрический	1.00	-
500	466849.30	2214927.12	Картометрический	1.00	-
501	466852.52	2214932.44	Картометрический	1.00	-
502	466854.04	2214936.23	Картометрический	1.00	-
503	466858.11	2214941.35	Картометрический	1.00	-

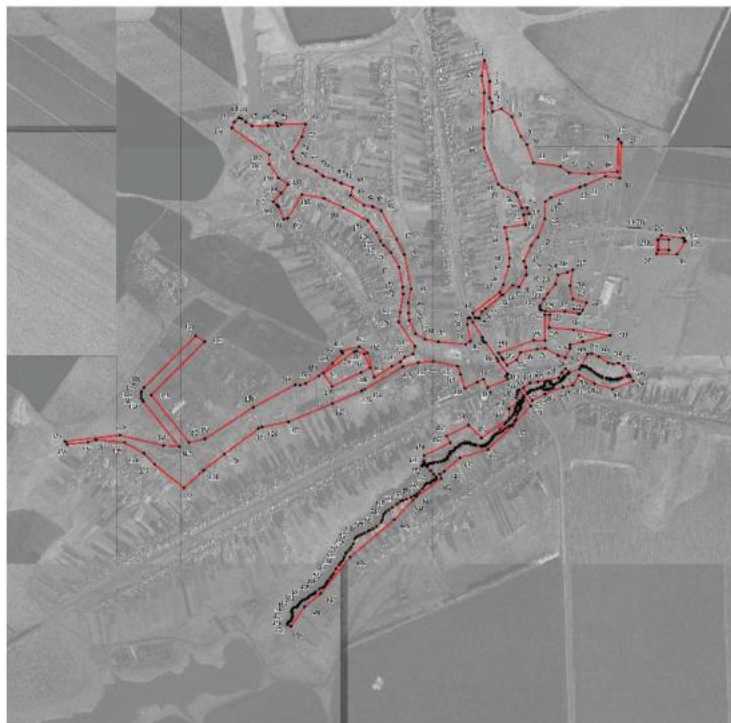
504	466859.44	2214945.14	Картометрический	1.00	-
505	466859.53	2214948.93	Картометрический	1.00	-
506	466861.91	2214950.74	Картометрический	1.00	-
507	466866.36	2214952.83	Картометрический	1.00	-
508	466882.11	2214972.74	Картометрический	1.00	-
509	466886.57	2214984.60	Картометрический	1.00	-
510	466889.70	2214990.86	Картометрический	1.00	-
511	466892.92	2214995.02	Картометрический	1.00	-
512	466897.38	2214998.44	Картометрический	1.00	-
513	466904.58	2215002.71	Картометрический	1.00	-
514	466913.40	2215006.41	Картометрический	1.00	-
515	466921.95	2215013.24	Картометрический	1.00	-
516	466935.03	2215024.42	Картометрический	1.00	-
517	466943.94	2215030.69	Картометрический	1.00	-
518	466955.51	2215038.08	Картометрический	1.00	-
519	466976.57	2215050.60	Картометрический	1.00	-
520	466997.81	2215065.40	Картометрический	1.00	-
521	467009.34	2215075.27	Картометрический	1.00	-
522	467019.21	2215084.38	Картометрический	1.00	-
523	467032.30	2215088.74	Картометрический	1.00	-
524	467048.99	2215095.57	Картометрический	1.00	-
525	467058.09	2215101.83	Картометрический	1.00	-
526	467069.29	2215113.58	Картометрический	1.00	-
527	467080.85	2215124.02	Картометрический	1.00	-
528	467095.84	2215131.80	Картометрический	1.00	-
529	467121.83	2215141.84	Картометрический	1.00	-
530	467131.12	2215148.67	Картометрический	1.00	-
531	467136.43	2215157.59	Картометрический	1.00	-
532	467141.55	2215172.19	Картометрический	1.00	-
533	467148.75	2215186.23	Картометрический	1.00	-
534	467156.92	2215204.06	Картометрический	1.00	-
535	467162.99	2215213.74	Картометрический	1.00	-
536	467170.19	2215228.15	Картометрический	1.00	-
537	467181.00	2215244.84	Картометрический	1.00	-
538	467202.82	2215267.79	Картометрический	1.00	-
539	467214.77	2215273.29	Картометрический	1.00	-
540	467228.23	2215275.75	Картометрический	1.00	-
541	467238.85	2215278.60	Картометрический	1.00	-
542	467249.10	2215287.33	Картометрический	1.00	-
543	467260.48	2215301.17	Картометрический	1.00	-
544	467270.91	2215318.82	Картометрический	1.00	-
545	467287.79	2215342.90	Картометрический	1.00	-
546	467299.74	2215359.02	Картометрический	1.00	-
547	467305.43	2215370.79	Картометрический	1.00	-
548	467311.88	2215387.66	Картометрический	1.00	-
549	467319.27	2215409.10	Картометрический	1.00	-
550	467328.19	2215424.84	Картометрический	1.00	-
551	467337.48	2215438.69	Картометрический	1.00	-
552	467346.02	2215449.69	Картометрический	1.00	-

553	467360.81	2215463.72	Картометрический	1.00	-
554	467372.38	2215473.02	Картометрический	1.00	-
555	467381.86	2215479.47	Картометрический	1.00	-
556	467387.46	2215485.53	Картометрический	1.00	-
557	467389.08	2215489.05	Картометрический	1.00	-
558	467387.55	2215492.55	Картометрический	1.00	-
559	467386.89	2215496.35	Картометрический	1.00	-
560	467388.89	2215500.61	Картометрический	1.00	-
561	467393.35	2215506.03	Картометрический	1.00	-
562	467399.23	2215512.28	Картометрический	1.00	-
563	467401.50	2215516.36	Картометрический	1.00	-
564	467401.60	2215521.10	Картометрический	1.00	-
565	467402.92	2215524.42	Картометрический	1.00	-
566	467406.15	2215528.60	Картометрический	1.00	-
567	467409.37	2215530.77	Картометрический	1.00	-
568	467413.45	2215531.44	Картометрический	1.00	-
569	467417.52	2215529.44	Картометрический	1.00	-
570	467431.18	2215517.02	Картометрический	1.00	-
571	467447.40	2215503.08	Картометрический	1.00	-
572	467466.84	2215486.96	Картометрический	1.00	-
573	467472.05	2215483.17	Картометрический	1.00	-
574	467478.50	2215494.93	Картометрический	1.00	-
575	467481.82	2215504.60	Картометрический	1.00	-
576	467483.54	2215513.90	Картометрический	1.00	-
577	467486.67	2215536.94	Картометрический	1.00	-
578	467490.27	2215553.15	Картометрический	1.00	-
579	467493.40	2215563.49	Картометрический	1.00	-
580	467496.53	2215570.99	Картометрический	1.00	-
581	467500.32	2215577.05	Картометрический	1.00	-
582	467506.01	2215583.03	Картометрический	1.00	-
583	467523.93	2215594.60	Картометрический	1.00	-
584	467531.15	2215598.49	Картометрический	1.00	-
585	467541.10	2215609.21	Картометрический	1.00	-
586	467548.50	2215619.07	Картометрический	1.00	-
587	467559.78	2215632.16	Картометрический	1.00	-
588	467566.80	2215641.82	Картометрический	1.00	-
589	467576.95	2215663.64	Картометрический	1.00	-
590	467578.94	2215670.19	Картометрический	1.00	-
591	467578.85	2215678.15	Картометрический	1.00	-
592	467578.09	2215686.02	Картометрический	1.00	-
593	467575.14	2215696.17	Картометрический	1.00	-
594	467570.78	2215706.51	Картометрический	1.00	-
595	467567.18	2215718.84	Картометрический	1.00	-
596	467564.24	2215743.50	Картометрический	1.00	-
597	467564.43	2215752.03	Картометрический	1.00	-
598	467565.66	2215759.90	Картометрический	1.00	-
599	467568.50	2215767.02	Картометрический	1.00	-
600	467575.24	2215776.68	Картометрический	1.00	-
601	467582.26	2215783.23	Картометрический	1.00	-

602	467590.04	2215789.59	Картометрический	1.00	-
603	467599.14	2215796.61	Картометрический	1.00	-
604	467608.24	2215802.67	Картометрический	1.00	-
605	467614.03	2215808.08	Картометрический	1.00	-
606	467620.38	2215815.66	Картометрический	1.00	-
607	467624.47	2215822.02	Картометрический	1.00	-
608	467630.82	2215833.59	Картометрический	1.00	-
609	467633.66	2215836.43	Картометрический	1.00	-
610	467636.41	2215843.54	Картометрический	1.00	-
611	467638.97	2215848.77	Картометрический	1.00	-
612	467649.50	2215859.00	Картометрический	1.00	-
613	467656.80	2215872.94	Картометрический	1.00	-
614	467660.40	2215881.38	Картометрический	1.00	-
615	467663.72	2215886.04	Картометрический	1.00	-
616	467665.90	2215891.44	Картометрический	1.00	-
617	467669.61	2215896.27	Картометрический	1.00	-
618	467686.01	2215905.66	Картометрический	1.00	-
619	467689.24	2215909.37	Картометрический	1.00	-
620	467693.79	2215911.73	Картометрический	1.00	-
621	467714.74	2215916.10	Картометрический	1.00	-
622	467725.65	2215918.94	Картометрический	1.00	-
623	467732.77	2215922.36	Картометрический	1.00	-
624	467738.93	2215926.53	Картометрический	1.00	-
625	467743.39	2215932.13	Картометрический	1.00	-
626	467749.26	2215934.02	Картометрический	1.00	-
627	467754.19	2215932.98	Картометрический	1.00	-
628	467763.02	2215931.84	Картометрический	1.00	-
629	467766.72	2215932.98	Картометрический	1.00	-
630	467772.31	2215940.56	Картометрический	1.00	-
631	467775.92	2215943.79	Картометрический	1.00	-
632	467780.94	2215945.40	Картометрический	1.00	-
633	467790.99	2215946.83	Картометрический	1.00	-
634	467799.53	2215948.81	Картометрический	1.00	-
635	467803.14	2215951.04	Картометрический	1.00	-
636	467757.95	2215982.94	Картометрический	1.00	-
637	467661.91	2215895.61	Картометрический	1.00	-
638	467549.27	2215777.22	Картометрический	1.00	-
639	467510.05	2215643.95	Картометрический	1.00	-
640	467444.28	2215568.05	Картометрический	1.00	-
641	467430.93	2215547.85	Картометрический	1.00	-
642	467410.65	2215554.11	Картометрический	1.00	-
643	467324.22	2215438.16	Картометрический	1.00	-
644	467306.43	2215418.10	Картометрический	1.00	-
645	467213.29	2215329.92	Картометрический	1.00	-
646	467033.55	2215118.58	Картометрический	1.00	-
647	466859.69	2214976.09	Картометрический	1.00	-
648	466795.80	2214900.81	Картометрический	1.00	-
649	466702.31	2214834.81	Картометрический	1.00	-
471	466711.17	2214817.72	Картометрический	1.00	-

3. Сведения о характерных точках части (частей) границы объекта



Обозначение характерных точек части границы	Координаты, м		Метод определения координат характерной точки	Средняя квадратическая погрешность положения характерной точки (M _t), м	Описание обозначения точки на местности (при наличии)
	X	Y			
1	2	3	4	5	6
Часть №					
-	-	-	-	-	-



Масштаб 1:10000

Иллюстрация условные знаки и обозначения:

- границы территориальной зоны
- административная граница административной зоны
- *1

Руководитель Ю.Ю. Информационно-проектный центр
 Подпись  Ю.В. Шалагин Дата « 13 » сентября 2023 г.
 Место для отложения подписи:  Ю.Ю. Информационно-проектный центр в границах административной территории области

ОПИСАНИЕ МЕСТОПОЛОЖЕНИЯ ГРАНИЦ

Зона ритуальных объектов села Синявка - СН1/1

(наименование объекта, местоположение границ которого описано
(далее - объект)

Раздел 1

Сведения об объекте		
№ п/п	Характеристики объекта	Описание характеристик
1	2	3
1	Местоположение объекта	Воронежская область, Таловский муниципальный район, Синявское сельское поселение, село Синявка
2	Площадь объекта \pm величина погрешности определения площади ($P \pm \text{Дельта } P$)	-
3	Иные характеристики объекта	-

Раздел 2

Сведения о местоположении границ объекта					
1. Система координат: МСК - 36, зона 2					
2. Сведения о характерных точках границ объекта					
Обозначение характерных точек границ	Координаты, м		Метод определения координат характерной точки	Средняя квадратическая погрешность положения характерной точки (Мт), м	Описание обозначения точки на местности (при наличии)
	X	Y			
1	2	3	4	5	6
1	468021.41	2215151.12	Картометрический	1.00	-
2	468007.81	2215185.07	Картометрический	1.00	-
3	467941.01	2215213.13	Картометрический	1.00	-
4	467918.37	2215169.03	Картометрический	1.00	-
5	467850.96	2215032.09	Картометрический	1.00	-
6	467914.96	2214991.90	Картометрический	1.00	-
7	468016.95	2215138.24	Картометрический	1.00	-
1	468021.41	2215151.12	Картометрический	1.00	-
3. Сведения о характерных точках части (частей) границы объекта					
Обозначение характерных точек части границы	Координаты, м		Метод определения координат характерной точки	Средняя квадратическая погрешность положения характерной точки (Мт), м	Описание обозначения точки на местности (при наличии)
	X	Y			
1	2	3	4	5	6
Часть №					
-	-	-	-	-	-

План границ объекта



Масштаб 1:2000

Используемые условные знаки и обозначения:



границы территориальной зоны



характерная точка границ территориальной зоны

Руководитель БУВО «Нормативно-проектный центр»

Подпись Ю.В.Шалыгина Дата « 13 » февраля 2023г.

Место для оттиска печати (при наличии) лица, составившего описание местоположения границ объекта



ОПИСАНИЕ МЕСТОПОЛОЖЕНИЯ ГРАНИЦ

Зона обработки, утилизации, обезвреживания, размещения твердых коммунальных отходов села Сивявка - СН2/1

(наименование объекта, местоположение границ которого описано
(далее - объект)

Раздел 1

Сведения об объекте		
№ п/п	Характеристики объекта	Описание характеристик
1	2	3
1	Местоположение объекта	Воронежская область, Таловский муниципальный район, Сивявское сельское поселение, село Сивявка
2	Площадь объекта \pm величина погрешности определения площади ($P \pm \Delta P$)	-
3	Иные характеристики объекта	-

Раздел 2



Сведения о местоположении границ объекта					
1. Система координат: МСК - 36, зона 2					
2. Сведения о характерных точках границ объекта					
Обозначение характерных точек границ	Координаты, м		Метод определения координат характерной точки	Средняя квадратическая погрешность положения характерной точки (М), м	Описание обозначения точки на местности (при наличии)
	X	Y			
1	2	3	4	5	6
1	468554.87	2216593.51	Аналитический	0.10	-
2	468554.41	2216643.52	Аналитический	0.10	-
3	468504.48	2216643.06	Аналитический	0.10	-
4	468504.83	2216593.05	Аналитический	0.10	-
1	468554.87	2216593.51	Аналитический	0.10	-
3. Сведения о характерных точках части (частей) границы объекта					
Обозначение характерных точек части границы	Координаты, м		Метод определения координат характерной точки	Средняя квадратическая погрешность положения характерной точки (М), м	Описание обозначения точки на местности (при наличии)
	X	Y			
1	2	3	4	5	6
Часть №					
-	-	-	-	-	-

План границ объекта




Масштаб 1:2000

Используемые условные знаки и обозначения:

	границы территориальной зоны
	характерная точка границ территориальной зоны

Руководитель БУВО «Нормативно-проектный центр»

Подпись  Ю.В.Шалыгина Дата « 13 » февраля 2023 г.

Место для отгизагачагача (при наличии) лица, составившего описание местоположения границ объекта



Приложение № 2
к правилам землепользования и застройки
Синяевского сельского поселения
Таловского муниципального района
Воронежской области

СВЕДЕНИЯ О ГРАНИЦАХ ТЕРРИТОРИАЛЬНЫХ ЗОН,
СОДЕРЖАЩИЕ ГРАФИЧЕСКОЕ ОПИСАНИЕ МЕСТОПОЛОЖЕНИЯ
ГРАНИЦ ТЕРРИТОРИАЛЬНЫХ ЗОН, ПЕРЕЧЕНЬ КООРДИНАТ
ХАРАКТЕРНЫХ ТОЧЕК ГРАНИЦ ТЕРРИТОРИАЛЬНЫХ ЗОН
ПОСЁЛКА НОВОГОЛЬСКИЙ 2-Й

ОПИСАНИЕ МЕСТОПОЛОЖЕНИЯ ГРАНИЦ

Зона застройки индивидуальными жилыми домами посёлка Новогольский 2-й - Ж1/2

(наименование объекта, местоположение границ которого описано
(далее - объект)

Раздел 1

Сведения об объекте		
№ п/п	Характеристики объекта	Описание характеристик
1	2	3
1	Местоположение объекта	Воронежская область, Таловский муниципальный район, Синявское сельское поселение, посёлок Новогольский 2-й
2	Площадь объекта \pm величина погрешности определения площади ($P \pm \Delta P$)	-
3	Иные характеристики объекта	-

Раздел 2

Сведения о местоположении границ объекта					
1. Система координат: МСК - 36, зона 2					
2. Сведения о характерных точках границ объекта					
Обозначение характерных точек границ	Координаты, м		Метод определения координат характерной точки	Средняя квадратическая погрешность положения характерной точки (Mt), м	Описание обозначения точки на местности (при наличии)
	X	Y			
1	2	3	4	5	6
1	469475.09	2220754.83	Картометрический	1.00	-
2	469449.59	2220809.90	Картометрический	1.00	-
3	469374.99	2220774.12	Картометрический	1.00	-
4	469400.55	2220701.69	Аналитический	0.50	-
5	469449.59	2220809.90	Картометрический	1.00	-
1	469475.10	2220754.83	Картометрический	1.00	-
6	469559.76	2220973.28	Картометрический	1.00	-
7	469496.34	2221075.79	Картометрический	1.00	-
8	469457.73	2221146.08	Картометрический	1.00	-
9	469411.77	2221190.17	Картометрический	1.00	-
10	469476.94	2221281.60	Картометрический	1.00	-
11	469433.81	2221324.81	Картометрический	1.00	-
12	469443.98	2221380.70	Картометрический	1.00	-
13	469376.32	2221460.35	Картометрический	1.00	-
14	469357.31	2221495.21	Картометрический	1.00	-
15	469376.17	2221511.07	Картометрический	1.00	-
16	469365.20	2221536.09	Картометрический	1.00	-
17	469348.24	2221600.46	Картометрический	1.00	-
18	469279.56	2221673.85	Картометрический	1.00	-
19	469213.57	2221723.00	Картометрический	1.00	-
20	469186.64	2221749.93	Картометрический	1.00	-
21	469182.22	2221754.23	Картометрический	1.00	-
22	469085.34	2221695.11	Картометрический	1.00	-
23	469037.58	2221669.04	Картометрический	1.00	-
24	469001.95	2221720.00	Картометрический	1.00	-
25	468968.86	2221695.65	Картометрический	1.00	-
26	469007.22	2221651.38	Картометрический	1.00	-
27	469019.46	2221644.75	Картометрический	1.00	-
28	469070.84	2221611.24	Картометрический	1.00	-
29	469089.59	2221592.43	Картометрический	1.00	-
30	469137.36	2221529.32	Картометрический	1.00	-
31	469174.91	2221470.32	Картометрический	1.00	-
32	469214.21	2221401.42	Картометрический	1.00	-
33	469236.46	2221356.03	Картометрический	1.00	-

34	469253.23	2221370.32	Картометрический	1.00	-
35	469343.90	2221208.63	Картометрический	1.00	-
36	469371.42	2221163.04	Картометрический	1.00	-
37	469275.40	2221089.18	Картометрический	1.00	-
38	469277.61	2221066.16	Картометрический	1.00	-
39	469291.11	2221006.98	Картометрический	1.00	-
40	469303.17	2220963.35	Картометрический	1.00	-
41	469337.66	2220872.77	Картометрический	1.00	-
42	469359.15	2220816.36	Картометрический	1.00	-
43	469409.42	2220842.54	Картометрический	1.00	-
44	469428.54	2220855.38	Картометрический	1.00	-
45	469444.67	2220875.11	Картометрический	1.00	-
6	469559.76	2220973.28	Картометрический	1.00	-
46	469386.83	2220646.19	Картометрический	1.00	-
47	469388.55	2220666.24	Картометрический	1.00	-
48	469386.55	2220677.25	Картометрический	1.00	-
49	469383.52	2220693.97	Картометрический	1.00	-
50	469352.28	2220777.03	Картометрический	1.00	-
51	469319.14	2220867.26	Картометрический	1.00	-
52	469285.02	2220960.19	Картометрический	1.00	-
53	469272.93	2221000.16	Картометрический	1.00	-
54	469259.12	2221063.71	Картометрический	1.00	-
55	469246.38	2221174.74	Картометрический	1.00	-
56	469226.46	2221316.59	Аналитический	0.10	-
57	469218.63	2221353.83	Аналитический	0.10	-
58	469201.57	2221391.73	Аналитический	0.10	-
59	469164.52	2221457.21	Аналитический	0.30	-
60	469150.60	2221479.04	Аналитический	0.30	-
61	469032.45	2221374.59	Аналитический	0.30	-
62	469056.25	2221335.04	Аналитический	0.30	-
63	469075.81	2221302.91	Аналитический	0.30	-
64	469128.36	2221216.29	Аналитический	0.30	-
65	469133.09	2221208.49	Аналитический	0.30	-
66	469157.07	2221173.09	Аналитический	0.30	-
67	469204.63	2221136.40	Аналитический	0.30	-
68	469182.17	2221104.38	Аналитический	0.30	-
69	469125.36	2221009.59	Аналитический	0.30	-
70	469065.53	2220904.68	Картометрический	1.00	-
71	469077.18	2220894.10	Картометрический	1.00	-
72	469132.63	2220803.93	Картометрический	1.00	-
73	469184.28	2220711.43	Картометрический	1.00	-
74	469214.34	2220665.29	Картометрический	1.00	-
75	469249.90	2220602.42	Картометрический	1.00	-
76	469266.83	2220572.37	Картометрический	1.00	-
77	469278.89	2220557.34	Картометрический	1.00	-
78	469289.90	2220545.91	Картометрический	1.00	-
79	469300.06	2220541.89	Картометрический	1.00	-
80	469316.36	2220545.06	Картометрический	1.00	-

46	469386.83	2220646.19	Картометрический	1.00	-
81	469055.02	2221600.38	Картометрический	1.00	-
82	469050.18	2221604.69	Картометрический	1.00	-
83	469015.45	2221628.43	Картометрический	1.00	-
84	468972.83	2221601.72	Картометрический	1.00	-
85	468918.48	2221554.29	Картометрический	1.00	-
86	468942.37	2221513.47	Аналитический	0.10	-
81	469055.02	2221600.38	Картометрический	1.00	-
87	468920.89	2221825.13	Картометрический	1.00	-
88	468979.10	2221931.76	Картометрический	1.00	-
89	469003.26	2222004.45	Картометрический	1.00	-
90	469008.54	2222034.08	Картометрический	1.00	-
91	469003.79	2222079.83	Картометрический	1.00	-
92	468976.36	2222144.36	Картометрический	1.00	-
93	468950.37	2222172.47	Картометрический	1.00	-
94	468873.73	2222205.95	Картометрический	1.00	-
95	468896.99	2222271.03	Картометрический	1.00	-
96	468871.13	2222316.92	Картометрический	1.00	-
97	468832.43	2222340.02	Картометрический	1.00	-
98	468785.21	2222353.01	Картометрический	1.00	-
99	468753.89	2222343.02	Картометрический	1.00	-
100	468713.35	2222222.15	Картометрический	1.00	-
101	468644.24	2222244.57	Картометрический	1.00	-
102	468590.81	2222146.94	Картометрический	1.00	-
103	468492.90	2221945.10	Картометрический	1.00	-
104	468530.55	2221901.40	Картометрический	1.00	-
105	468655.58	2221830.60	Картометрический	1.00	-
106	468692.85	2221839.65	Картометрический	1.00	-
107	468731.48	2221875.84	Картометрический	1.00	-
108	468763.68	2221874.15	Картометрический	1.00	-
109	468781.82	2221877.67	Картометрический	1.00	-
87	468920.89	2221825.13	Картометрический	1.00	-

3. Сведения о характерных точках части (частей) границы объекта

Обозначение характерных точек части границы	Координаты, м		Метод определения координат характерной точки	Средняя квадратическая погрешность положения характерной точки (Мт), м	Описание обозначения точки на местности (при наличии)
	X	Y			
1	2	3	4	5	6
Часть №	-	-	-	-	-





Рисунок 4

План границ объекта



Масштаб 1:5000

Использованы условные знаки и обозначения:

-  граница территориальной зоны
-  границы муниципального образования
-  характерная точка границ территориальной зоны
-  •

Руководитель РУБО «Нормативно-проектный центр»

Подпись _____ Д.О.В.Шалагина Дата в 13 _____ февраля _____ 2023г.

Место для оттиска (подпись) лица, оставившего описание местоположения границ объекта



ОПИСАНИЕ МЕСТОПОЛОЖЕНИЯ ГРАНИЦ
 Зона улиц, дорог, инженерной и транспортной инфраструктуры
 посёлка Новогольский 2-й - ИТ1/2

(наименование объекта, местоположение границ которого описано
 (далее - объект))

Раздел 1

Сведения об объекте		
№ п/п	Характеристики объекта	Описание характеристик
1	2	3
1	Местоположение объекта	Воронежская область, Таловский муниципальный район, Синявское сельское поселение, посёлок Новогольский 2-й
2	Площадь объекта \pm величина погрешности определения площади ($P \pm \text{Дельта } P$)	-
3	Иные характеристики объекта	-

Раздел 2

Сведения о местоположении границ объекта					
1. Система координат: МСК - 36, зона 2					
2. Сведения о характерных точках границ объекта					
Обозначение характерных точек границ	Координаты, м		Метод определения координат характерной точки	Средняя квадратическая погрешность положения характерной точки (Mt), м	Описание обозначения точки на местности (при наличии)
	X	Y			
1	2	3	4	5	6
1	469400.55	2220701.69	Картометрический	1.00	-
2	469374.99	2220774.12	Аналитический	0.50	-
3	469371.96	2220782.69	Картометрический	1.00	-
4	469359.15	2220816.36	Картометрический	1.00	-
5	469337.66	2220872.77	Картометрический	1.00	-
6	469303.17	2220963.35	Картометрический	1.00	-
7	469291.11	2221006.98	Картометрический	1.00	-
8	469277.61	2221066.16	Картометрический	1.00	-
9	469275.40	2221089.18	Картометрический	1.00	-
10	469269.24	2221150.11	Картометрический	1.00	-
11	469272.85	2221169.95	Картометрический	1.00	-
12	469272.06	2221180.83	Картометрический	1.00	-
13	469261.44	2221209.54	Картометрический	1.00	-
14	469245.40	2221318.51	Картометрический	1.00	-
15	469236.46	2221356.03	Картометрический	1.00	-
16	469214.21	2221401.42	Картометрический	1.00	-
17	469174.91	2221470.32	Картометрический	1.00	-
18	469137.36	2221529.32	Картометрический	1.00	-
19	469089.59	2221592.43	Картометрический	1.00	-
20	469070.84	2221611.24	Картометрический	1.00	-
21	469019.46	2221644.75	Картометрический	1.00	-
22	469007.22	2221651.38	Картометрический	1.00	-
23	468997.75	2221640.55	Картометрический	1.00	-
24	469015.45	2221628.43	Картометрический	1.00	-
25	469050.18	2221604.69	Картометрический	1.00	-
26	469055.02	2221600.38	Картометрический	1.00	-
27	469075.66	2221582.13	Картометрический	1.00	-
28	469122.15	2221524.08	Картометрический	1.00	-
29	469150.60	2221479.04	Картометрический	1.00	-
30	469164.52	2221457.21	Картометрический	1.00	-
31	469201.57	2221391.73	Картометрический	1.00	-
32	469218.63	2221353.83	Картометрический	1.00	-
33	469226.46	2221316.59	Картометрический	1.00	-
34	469246.38	2221174.74	Картометрический	1.00	-
35	469259.12	2221063.71	Картометрический	1.00	-

36	469272.93	2221000.16	Картометрический	1.00	-
37	469285.02	2220960.19	Картометрический	1.00	-
38	469319.14	2220867.26	Картометрический	1.00	-
39	469352.28	2220777.03	Картометрический	1.00	-
40	469383.52	2220693.97	Картометрический	1.00	-
41	469386.55	2220677.28	Картометрический	1.00	-
1	469400.55	2220701.69	Картометрический	1.00	-

3. Сведения о характерных точках части (частей) границы объекта

Обозначение характерных точек части границы	Координаты, м		Метод определения координат характерной точки	Средняя квадратическая погрешность положения характерной точки (M _t), м	Описание обозначения точки на местности (при наличии)
	X	Y			
1	2	3	4	5	6
Часть №					
-	-	-	-	-	-

Раздел 4

План границ объекта



Масштаб 1:5000

Используемые условные знаки и обозначения:

	границы территориальной зоны
	границы муниципального образования
	характерная точка границ территориальной зоны

Руководитель БУ ВО «Нормативно-проектный центр»

Подпись

Дата « 13 » февраля 2023 г.

Место для отгифотачивания (при желании) (линия, составившего описание местоположения границ объекта



ОПИСАНИЕ МЕСТОПОЛОЖЕНИЯ ГРАНИЦ

Зона сельскохозяйственного использования в границах населенного пункта
посёлка Новогольский 2-й - СХ1/2

(наименование объекта, местоположение границ которого описано
далее - объект)

Раздел 1

Сведения об объекте		
№ п/п	Характеристики объекта	Описание характеристик
1	2	3
1	Местоположение объекта	Воронежская область, Таловский муниципальный район, Синявское сельское поселение, посёлок Новогольский 2-й
2	Площадь объекта \pm величина погрешности определения площади ($P \pm \Delta P$)	-
3	Иные характеристики объекта	-

Сведения о местоположении границ объекта					
1. Система координат: МСК - 36, зона 2					
2. Сведения о характерных точках границ объекта					
Обозначение характерных точек границ	Координаты, м		Метод определения координат характерной точки	Средняя квадратическая погрешность положения характерной точки (М), м	Описание обозначения точки на местности (при наличии)
	X	Y			
1	2	3	4	5	6
1	469449.59	2220809.90	Картометрический	1.00	-
2	469428.54	2220855.38	Картометрический	1.00	-
3	469409.42	2220842.54	Картометрический	1.00	-
4	469359.15	2220816.36	Картометрический	1.00	-
5	469371.96	2220782.69	Картометрический	1.00	-
6	469374.99	2220774.12	Картометрический	1.00	-
1	469449.59	2220809.90	Картометрический	1.00	-
7	469371.42	2221163.04	Картометрический	1.00	-
8	469343.90	2221208.63	Картометрический	1.00	-
9	469253.23	2221370.32	Картометрический	1.00	-
10	469236.46	2221356.03	Картометрический	1.00	-
11	469245.40	2221318.51	Картометрический	1.00	-
12	469261.44	2221209.54	Картометрический	1.00	-
13	469272.06	2221180.83	Картометрический	1.00	-
14	469272.85	2221169.95	Картометрический	1.00	-
15	469269.24	2221150.11	Картометрический	1.00	-
16	469275.40	2221089.18	Картометрический	1.00	-
7	469371.42	2221163.04	Картометрический	1.00	-
17	469204.63	2221136.40	Картометрический	1.00	-
18	469157.07	2221173.09	Картометрический	1.00	-
19	469154.43	2221158.68	Картометрический	1.00	-
20	469041.19	2220973.47	Картометрический	1.00	-
21	469052.83	2220939.61	Картометрический	1.00	-
22	469065.53	2220904.68	Картометрический	1.00	-
23	469125.36	2221009.59	Картометрический	1.00	-
24	469182.17	2221104.38	Картометрический	1.00	-
17	469204.63	2221136.40	Картометрический	1.00	-
25	469085.34	2221695.11	Аналитический	2.50	-
26	469082.82	2221751.85	Аналитический	2.50	-
27	469065.06	2221789.98	Аналитический	2.50	-
28	469046.45	2221806.92	Аналитический	2.50	-




29	469065.08	2221854.35	Аналитический	2.50	-
30	469031.47	2221898.49	Аналитический	2.50	-
31	468979.10	2221931.76	Аналитический	2.50	-
32	468920.89	2221825.13	Картометрический	1.00	-
33	468936.34	2221822.65	Картометрический	1.00	-
34	468940.78	2221817.52	Картометрический	1.00	-
35	469006.82	2221735.88	Картометрический	1.00	-
36	469001.95	2221720.00	Картометрический	1.00	-
37	469037.58	2221669.04	Картометрический	1.00	-
25	469085.34	2221695.11	Аналитический	2.50	-
38	469150.60	2221479.04	Картометрический	1.00	-
39	469122.15	2221524.08	Картометрический	1.00	-
40	469075.66	2221582.13	Картометрический	1.00	-
41	469055.02	2221600.38	Картометрический	1.00	-
42	468942.37	2221513.47	Картометрический	1.00	-
43	468918.48	2221554.29	Картометрический	1.00	-
44	468894.42	2221591.44	Картометрический	1.00	-
45	468985.46	2221648.26	Картометрический	1.00	-
46	468997.75	2221640.55	Картометрический	1.00	-
47	469007.22	2221651.38	Картометрический	1.00	-
48	468968.86	2221695.65	Картометрический	1.00	-
49	468916.91	2221770.82	Картометрический	1.00	-
50	468800.63	2221856.95	Картометрический	1.00	-
51	468783.26	2221853.23	Картометрический	1.00	-
52	468763.68	2221874.15	Картометрический	1.00	-
53	468731.48	2221875.84	Картометрический	1.00	-
54	468692.85	2221839.65	Картометрический	1.00	-
55	468655.58	2221830.60	Картометрический	1.00	-
56	468599.85	2221791.44	Картометрический	1.00	-
57	468569.72	2221765.83	Картометрический	1.00	-
58	468548.63	2221732.69	Картометрический	1.00	-
59	468524.53	2221690.51	Картометрический	1.00	-
60	468548.63	2221621.22	Картометрический	1.00	-
61	468571.23	2221586.58	Картометрический	1.00	-
62	468587.79	2221547.41	Картометрический	1.00	-
63	468576.85	2221519.28	Картометрический	1.00	-
64	468681.93	2221573.39	Картометрический	1.00	-
65	468621.94	2221714.99	Картометрический	1.00	-
66	468827.77	2221795.04	Картометрический	1.00	-
67	468876.38	2221744.14	Картометрический	1.00	-
68	468907.90	2221661.95	Картометрический	1.00	-
69	468910.05	2221656.34	Картометрический	1.00	-
70	468732.83	2221584.10	Картометрический	1.00	-
71	468801.51	2221488.82	Картометрический	1.00	-
72	468839.73	2221447.27	Картометрический	1.00	-
73	468854.89	2221436.26	Картометрический	1.00	-
74	468863.26	2221430.19	Картометрический	1.00	-
75	468890.33	2221435.11	Картометрический	1.00	-

76	468946.22	2221455.96	Картометрический	1.00	-
77	468964.83	2221459.23	Картометрический	1.00	-
78	469032.45	2221374.59	Картометрический	1.00	-
38	469150.60	2221479.04	Картометрический	1.00	-
3. Сведения о характерных точках части (частей) границы объекта					
Обозначение характерных точек части границы	Координаты, м		Метод определения координат характерной точки	Средняя квадратическая погрешность положения характерной точки (M), м	Описание обозначения точки на местности (при наличии)
	X	Y			
1	2	3	4	5	6
Часть №					
-	-	-	-	-	-



Масштаб 1:5000

Используемые условные знаки и обозначения:

	границы территориальной зоны
	границы муниципального образования
	характерная точка границ территориальной зоны

Руководитель БУВО «Нормативно-проектный центр»
 Подпись  Ю.В. Шальгина Дата « 13 » февраля 2023 г.
 Место для оттиска (подпись, печать) лица, составившего описание местоположения границ объекта



ОПИСАНИЕ МЕСТОПОЛОЖЕНИЯ ГРАНИЦ

Зона сельскохозяйственного производства посёлка Новогольский 2-й - СХ2/2

(наименование объекта, местоположение границ которого описано
(далее - объект)

Раздел 1

Сведения об объекте		
№ п/п	Характеристики объекта	Описание характеристик
1	2	3
1	Местоположение объекта	Воронежская область, Таловский муниципальный район, Синявское сельское поселение, посёлок Новогольский 2-й
2	Площадь объекта \pm величина погрешности определения площади ($P \pm \text{Дельта } P$)	-
3	Иные характеристики объекта	-

Раздел 2

Сведения о местоположении границ объекта					
1. Система координат: МСК - 36, зона 2					
2. Сведения о характерных точках границ объекта					
Обозначение характерных точек границ	Координаты, м		Метод определения координат характерной точки	Средняя квадратическая погрешность положения характерной точки (Мт), м	Описание обозначения точки на местности (при наличии)
	X	Y			
1	2	3	4	5	6
1	468910.05	2221656.34	Картометрический	1.00	-
2	468907.90	2221661.95	Картометрический	1.00	-
3	468876.38	2221744.14	Картометрический	1.00	-
4	468827.77	2221795.04	Картометрический	1.00	-
5	468621.94	2221714.99	Картометрический	1.00	-
6	468681.93	2221573.39	Аналитический	0.30	-
7	468710.41	2221587.32	Аналитический	0.30	-
8	468732.83	2221584.10	Аналитический	0.30	-
1	468910.05	2221656.34	Картометрический	1.00	-
3. Сведения о характерных точках части (частей) границы объекта					
Обозначение характерных точек части границы	Координаты, м		Метод определения координат характерной точки	Средняя квадратическая погрешность положения характерной точки (Мт), м	Описание обозначения точки на местности (при наличии)
	X	Y			
1	2	3	4	5	6
Часть №					
-	-	-	-	-	-

План границ объекта



Масштаб 1:2000

Используемые условные знаки и обозначения:




границы территориальной зоны



характерная точка границ территориальной зоны

Руководитель БУВО «Нормативно-проектный центр»

Подпись  Ю.В.Шальгина Дата « 13 » февраля 2023г.

Место для оттиска печати (или значени) лица, составившего описание местоположения границ объекта



ОПИСАНИЕ МЕСТОПОЛОЖЕНИЯ ГРАНИЦ
 Зона природных территорий и защитного озеленения
 посёлка Новогольский 2-й - Р2/2

(наименование объекта, местоположение границ которого описано
 (далее - объект))

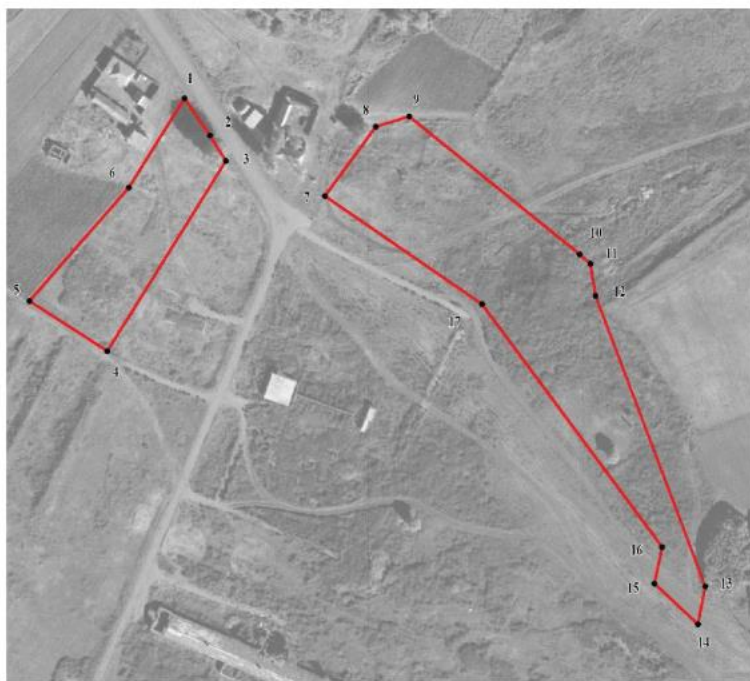
Раздел 1

Сведения об объекте		
№ п/п	Характеристики объекта	Описание характеристик
1	2	3
1	Местоположение объекта	Воронежская область, Таловский муниципальный район, Синявское сельское поселение, посёлок Новогольский 2-й
2	Площадь объекта \pm величина погрешности определения площади ($P \pm \text{Дельта } P$)	-
3	Иные характеристики объекта	-

Раздел 2



Сведения о местоположении границ объекта					
1. Система координат: МСК - 36, зона 2					
2. Сведения о характерных точках границ объекта					
Обозначение характерных точек границ	Координаты, м		Метод определения координат характерной точки	Средняя квадратическая погрешность положения характерной точки (Мт), м	Описание обозначения точки на местности (при наличии)
	X	Y			
1	2	3	4	5	6
1	469015.45	2221628.43	Картометрический	1.00	-
2	468997.75	2221640.55	Картометрический	1.00	-
3	468985.46	2221648.26	Картометрический	1.00	-
4	468894.42	2221591.44	Картометрический	1.00	-
5	468918.48	2221554.29	Картометрический	1.00	-
6	468972.83	2221601.72	Картометрический	1.00	-
1	469015.45	2221628.43	Картометрический	1.00	-
7	468968.86	2221695.65	Картометрический	1.00	-
8	469001.95	2221720.00	Картометрический	1.00	-
9	469006.82	2221735.88	Картометрический	1.00	-
10	468940.78	2221817.52	Картометрический	1.00	-
11	468936.34	2221822.65	Картометрический	1.00	-
12	468920.89	2221825.13	Картометрический	1.00	-
13	468781.82	2221877.67	Картометрический	1.00	-
14	468763.68	2221874.15	Картометрический	1.00	-
15	468783.26	2221853.23	Картометрический	1.00	-
16	468800.63	2221856.95	Картометрический	1.00	-
17	468916.91	2221770.82	Картометрический	1.00	-
7	468968.86	2221695.65	Картометрический	1.00	-
3. Сведения о характерных точках части (частей) границы объекта					
Обозначение характерных точек части границы	Координаты, м		Метод определения координат характерной точки	Средняя квадратическая погрешность положения характерной точки (Мт), м	Описание обозначения точки на местности (при наличии)
	X	Y			
1	2	3	4	5	6
Часть №					
-	-	-	-	-	-

План границ объекта




Масштаб 1:2000

Используемые условные знаки и обозначения:

	границы территориальной зоны
	характерная точка границ территориальной зоны

Руководитель БУВО «Нормативно-проектный центр»

Подпись  Ю.В.Шальгина Дата « 13 » февраля 2023 г.

Место для оттиска печати (при наличии) лица, составившего описание местоположения границ объекта



ОПИСАНИЕ МЕСТОПОЛОЖЕНИЯ ГРАНИЦ

Зона ритуальных объектов посёлка Новогольский 2-й - СН1/2

(наименование объекта, местоположение границ которого описано
(далее - объект)

Раздел 1

Сведения об объекте		
№ п/п	Характеристики объекта	Описание характеристик
1	2	3
1	Местоположение объекта	Воронежская область, Таловский муниципальный район, Синявское сельское поселение, посёлок Новогольский 2-й
2	Площадь объекта \pm величина погрешности определения площади ($P \pm \Delta P$)	-
3	Иные характеристики объекта	-

Раздел 2

Сведения о местоположении границ объекта					
1. Система координат: МСК - 36, зона 2					
2. Сведения о характерных точках границ объекта					
Обозначение характерных точек границ	Координаты, м		Метод определения координат характерной точки	Средняя квадратическая погрешность положения характерной точки (М), м	Описание обозначения точки на местности (при наличии)
	X	Y			
1	2	3	4	5	6
1	469569.17	2221157.03	Картометрический	1.00	-
2	469566.70	2221201.88	Картометрический	1.00	-
3	469411.77	2221190.17	Картометрический	1.00	-
4	469457.73	2221146.08	Картометрический	1.00	-
5	469510.43	2221147.28	Картометрический	1.00	-
1	469569.17	2221157.03	Картометрический	1.00	-
3. Сведения о характерных точках части (частей) границы объекта					
Обозначение характерных точек части границы	Координаты, м		Метод определения координат характерной точки	Средняя квадратическая погрешность положения характерной точки (М), м	Описание обозначения точки на местности (при наличии)
	X	Y			
1	2	3	4	5	6
Часть №					
-	-	-	-	-	-

План границ объекта



Масштаб 1:2000

Используемые условные знаки и обозначения:



границы территориальной зоны



характерная точка границ территориальной зоны

Руководитель БУВО «Нормативно-проектный центр»

Подпись Ю.В.Шалыгина Дата « 13 » февраля 2023г.

Место для отгичка печати (при наличии) лица, составившего описание местоположения границ объекта



Приложение № 3
к правилам землепользования и застройки
Синявского сельского поселения
Таловского муниципального района
Воронежской области

СВЕДЕНИЯ О ГРАНИЦАХ ТЕРРИТОРИАЛЬНЫХ ЗОН,
СОДЕРЖАЩИЕ ГРАФИЧЕСКОЕ ОПИСАНИЕ МЕСТОПОЛОЖЕНИЯ
ГРАНИЦ ТЕРРИТОРИАЛЬНЫХ ЗОН, ПЕРЕЧЕНЬ КООРДИНАТ
ХАРАКТЕРНЫХ ТОЧЕК ГРАНИЦ ТЕРРИТОРИАЛЬНЫХ ЗОН
ПОСЁЛКА ОТДЕЛЕНИЯ ОТКОРМСОВХОЗА

ОПИСАНИЕ МЕСТОПОЛОЖЕНИЯ ГРАНИЦ

Зона сельскохозяйственного использования в границах населенного пункта
посёлка отделения Откормсовхоза - СХ1/3

(наименование объекта, местоположение границ которого описано
(далее - объект)

Раздел 1

Сведения об объекте		
№ п/п	Характеристики объекта	Описание характеристик
1	2	3
1	Местоположение объекта	Воронежская область, Таловский муниципальный район, Синявское сельское поселение, посёлок отделения Откормсовхоза
2	Площадь объекта \pm величина погрешности определения площади ($P \pm \text{Дельта } P$)	-
3	Иные характеристики объекта	-

Раздел 2

Сведения о местоположении границ объекта					
1. Система координат: МСК - 36, зона 2					
2. Сведения о характерных точках границ объекта					
Обозначение характерных точек границ	Координаты, м		Метод определения координат характерной точки	Средняя квадратическая погрешность положения характерной точки (М), м	Описание обозначения точки на местности (при наличии)
	X	Y			
1	2	3	4	5	6
1	471909.34	2211647.58	Картометрический	1.00	-
2	471879.38	2211665.73	Картометрический	1.00	-
3	471865.79	2211689.40	Картометрический	1.00	-
4	471849.61	2211728.33	Картометрический	1.00	-
5	471802.25	2211742.58	Картометрический	1.00	-
6	471758.23	2211769.56	Картометрический	1.00	-
7	471696.52	2211782.08	Картометрический	1.00	-
8	471662.64	2211806.54	Аналитический	0.30	-
9	471610.96	2211851.29	Аналитический	0.30	-
10	471535.64	2211890.87	Аналитический	0.30	-
11	471528.00	2211903.56	Аналитический	0.30	-
12	471480.61	2211928.83	Картометрический	1.00	-
13	471412.80	2211998.94	Картометрический	1.00	-
14	471402.09	2211908.26	Аналитический	0.30	-
15	471414.81	2211893.05	Аналитический	0.30	-
16	471413.18	2211875.25	Аналитический	0.30	-
17	471395.47	2211864.18	Картометрический	1.00	-
18	471380.24	2211870.92	Картометрический	1.00	-
19	471375.11	2211889.54	Картометрический	1.00	-
20	471375.06	2211907.33	Аналитический	0.30	-
21	471362.35	2211917.46	Аналитический	0.30	-
22	471321.55	2211826.28	Аналитический	0.30	-
23	471304.79	2211537.05	Аналитический	0.30	-
24	471332.43	2211501.43	Аналитический	0.30	-
25	471393.29	2211500.47	Аналитический	0.30	-
26	471390.18	2211388.84	Аналитический	0.30	-
27	471499.32	2211404.22	Картометрический	1.00	-
28	471461.57	2211466.99	Аналитический	0.30	-
29	471563.53	2211442.22	Картометрический	1.00	-
30	471608.90	2211444.65	Картометрический	1.00	-
31	471870.31	2211594.76	Картометрический	1.00	-
1	471909.34	2211647.58	Картометрический	1.00	-



3. Сведения о характерных точках части (частей) границы объекта					
Обозначение характерных точек части границы	Координаты, м		Метод определения координат характерной точки	Средняя квадратическая погрешность положения характерной точки (М), м	Описание обозначения точки на местности (при наличии)
	X	Y			
1	2	3	4	5	6
Часть №					
-	-	-	-	-	-

План границ объекта




Масштаб 1:5000

Используемые условные знаки и обозначения:

	границы территориальной зоны
	характерная точка границ территориальной зоны

Руководитель БУВО «Нормативно-проектный центр»

Подпись  Ю.В. Шальгина Дата « 13 » февраля 2023 г.

Место для оттиска печати (при наличии) лица, составившего описание местоположения границ объекта



Приложение № 4
к правилам землепользования и застройки
Синявского сельского поселения
Таловского муниципального района
Воронежской области

СВЕДЕНИЯ О ГРАНИЦАХ ТЕРРИТОРИАЛЬНЫХ ЗОН,
СОДЕРЖАЩИЕ ГРАФИЧЕСКОЕ ОПИСАНИЕ МЕСТОПОЛОЖЕНИЯ
ГРАНИЦ ТЕРРИТОРИАЛЬНЫХ ЗОН, ПЕРЕЧЕНЬ КООРДИНАТ
ХАРАКТЕРНЫХ ТОЧЕК ГРАНИЦ ТЕРРИТОРИАЛЬНЫХ ЗОН
СЕЛА ВЯЗОВКА

ОПИСАНИЕ МЕСТОПОЛОЖЕНИЯ ГРАНИЦ

Зона застройки индивидуальными жилыми домами села Вязовка - Ж1/4

(наименование объекта, местоположение границ которого описано
(далее - объект)

Раздел 1

Сведения об объекте		
№ п/п	Характеристики объекта	Описание характеристик
1	2	3
1	Местоположение объекта	Воронежская область, Таловский муниципальный район, Синявское сельское поселение, село Вязовка
2	Площадь объекта \pm величина погрешности определения площади ($P \pm \text{Дельта } P$)	-
3	Иные характеристики объекта	-

Раздел 2

Сведения о местоположении границ объекта					
1. Система координат: МСК - 36, зона 2					
2. Сведения о характерных точках границ объекта					
Обозначение характерных точек границ	Координаты, м		Метод определения координат характерной точки	Средняя квадратическая погрешность положения характерной точки (М), м	Описание обозначения точки на местности (при наличии)
	X	Y			
1	2	3	4	5	6
1	475202.65	2217731.35	Картометрический	1.00	-
2	475215.52	2217760.41	Картометрический	1.00	-
3	475229.74	2217801.94	Картометрический	1.00	-
4	475265.59	2217947.65	Картометрический	1.00	-
5	475303.88	2218119.60	Картометрический	1.00	-
6	475317.87	2218228.83	Картометрический	1.00	-
7	475320.25	2218273.69	Картометрический	1.00	-
8	475334.40	2218338.06	Картометрический	1.00	-
9	475351.16	2218377.91	Картометрический	1.00	-
10	475389.80	2218450.02	Картометрический	1.00	-
11	475393.05	2218487.26	Картометрический	1.00	-
12	475365.84	2218534.51	Картометрический	1.00	-
13	475364.84	2218578.52	Картометрический	1.00	-
14	475379.79	2218656.43	Картометрический	1.00	-
15	475425.95	2218752.27	Картометрический	1.00	-
16	475454.44	2218824.33	Картометрический	1.00	-
17	475456.84	2218864.11	Картометрический	1.00	-
18	475426.77	2219004.43	Картометрический	1.00	-
19	475508.62	2219043.75	Картометрический	1.00	-
20	475576.96	2219082.13	Картометрический	1.00	-
21	475600.52	2219112.70	Картометрический	1.00	-
22	475601.13	2219181.25	Картометрический	1.00	-
23	475579.83	2219229.39	Картометрический	1.00	-
24	475545.76	2219304.55	Картометрический	1.00	-
25	475526.93	2219372.14	Картометрический	1.00	-
26	475521.68	2219422.90	Картометрический	1.00	-
27	475524.94	2219457.61	Картометрический	1.00	-
28	475534.91	2219499.38	Картометрический	1.00	-
29	475538.83	2219554.03	Картометрический	1.00	-
30	475525.02	2219617.54	Картометрический	1.00	-
31	475422.49	2219584.43	Картометрический	1.00	-
32	475410.89	2219677.99	Картометрический	1.00	-
33	475383.03	2219820.29	Картометрический	1.00	-
34	475295.99	2219830.07	Аналитический	0.10	-
35	475266.49	2219817.23	Картометрический	1.00	-

36	475278.62	2219697.09	Картометрический	1.00	-
37	475237.30	2219685.89	Картометрический	1.00	-
38	475235.79	2219650.12	Картометрический	1.00	-
39	475237.50	2219629.55	Картометрический	1.00	-
40	475238.07	2219622.72	Картометрический	1.00	-
41	475241.00	2219522.00	Картометрический	1.00	-
42	475250.00	2219476.00	Картометрический	1.00	-
43	475278.67	2219379.76	Картометрический	1.00	-
44	475316.53	2219282.99	Картометрический	1.00	-
45	475186.69	2219217.40	Картометрический	1.00	-
46	475156.71	2219216.07	Картометрический	1.00	-
47	475148.49	2219215.71	Картометрический	1.00	-
48	474926.48	2219213.68	Картометрический	1.00	-
49	474918.10	2218954.81	Картометрический	1.00	-
50	474888.49	2218953.73	Картометрический	1.00	-
51	474883.53	2218922.40	Аналитический	0.20	-
52	474849.73	2218919.71	Аналитический	0.20	-
53	474674.68	2218940.05	Аналитический	0.20	-
54	474671.42	2218904.50	Аналитический	0.20	-
55	474624.26	2218901.55	Картометрический	1.00	-
56	474629.42	2218822.87	Картометрический	1.00	-
57	474634.93	2218740.17	Картометрический	1.00	-
58	474639.44	2218672.57	Картометрический	1.00	-
59	474643.76	2218661.18	Картометрический	1.00	-
60	474659.88	2218656.16	Картометрический	1.00	-
61	474659.04	2218638.98	Картометрический	1.00	-
62	474653.62	2218639.24	Картометрический	1.00	-
63	474648.49	2218635.95	Картометрический	1.00	-
64	474646.90	2218633.91	Картометрический	1.00	-
65	474646.02	2218630.73	Картометрический	1.00	-
66	474651.51	2218525.11	Картометрический	1.00	-
67	474649.08	2218467.21	Картометрический	1.00	-
68	474615.27	2218246.77	Картометрический	1.00	-
69	474615.58	2218244.09	Картометрический	1.00	-
70	474616.33	2218241.36	Картометрический	1.00	-
71	474622.57	2218234.41	Картометрический	1.00	-
72	474621.66	2218227.43	Картометрический	1.00	-
73	474614.49	2218224.75	Картометрический	1.00	-
74	474612.73	2218223.58	Картометрический	1.00	-
75	474611.54	2218221.22	Картометрический	1.00	-
76	474609.87	2218212.45	Картометрический	1.00	-
77	474610.33	2218210.25	Картометрический	1.00	-
78	474612.38	2218208.63	Картометрический	1.00	-
79	474617.84	2218207.32	Картометрический	1.00	-
80	474616.06	2218188.32	Картометрический	1.00	-
81	474610.19	2218186.71	Картометрический	1.00	-
82	474607.44	2218184.84	Картометрический	1.00	-
83	474605.87	2218181.60	Картометрический	1.00	-
84	474590.69	2218082.72	Картометрический	1.00	-

85	474570.35	2218012.49	Картометрический	1.00	-
86	474570.11	2218008.70	Картометрический	1.00	-
87	474570.31	2218004.87	Картометрический	1.00	-
88	474572.67	2217994.82	Картометрический	1.00	-
89	474579.15	2217989.71	Картометрический	1.00	-
90	474575.52	2217977.50	Картометрический	1.00	-
91	474685.72	2217945.83	Картометрический	1.00	-
92	474696.10	2217878.18	Картометрический	1.00	-
93	474733.05	2217811.23	Картометрический	1.00	-
94	474770.88	2217765.98	Картометрический	1.00	-
95	474863.89	2217755.42	Картометрический	1.00	-
96	474860.59	2217734.24	Картометрический	1.00	-
97	474892.72	2217731.84	Картометрический	1.00	-
98	474897.05	2217701.40	Картометрический	1.00	-
99	474970.32	2217684.29	Картометрический	1.00	-
100	475092.46	2217659.14	Картометрический	1.00	-
101	475126.69	2217747.18	Картометрический	1.00	-
1	475202.65	2217731.35	Картометрический	1.00	-
102	475328.79	2219289.18	Картометрический	1.00	-
103	475328.55	2219289.18	Картометрический	1.00	-
104	475328.55	2219289.42	Картометрический	1.00	-
105	475328.79	2219289.42	Картометрический	1.00	-
102	475328.79	2219289.18	Картометрический	1.00	-
106	475208.00	2218452.00	Картометрический	1.00	-
107	475226.00	2218609.00	Картометрический	1.00	-
108	475215.95	2218631.28	Картометрический	1.00	-
109	475190.58	2218652.23	Картометрический	1.00	-
110	475165.18	2218652.12	Картометрический	1.00	-
111	475145.31	2218634.98	Картометрический	1.00	-
112	475126.48	2218633.65	Картометрический	1.00	-
113	475126.39	2218617.18	Картометрический	1.00	-
114	475110.00	2218592.00	Картометрический	1.00	-
115	475103.00	2218534.00	Картометрический	1.00	-
116	475100.00	2218492.00	Картометрический	1.00	-
117	475103.00	2218472.00	Картометрический	1.00	-
118	475112.00	2218407.00	Картометрический	1.00	-
119	475163.84	2218411.89	Картометрический	1.00	-
106	475208.00	2218452.00	Картометрический	1.00	-

3. Сведения о характерных точках части (частей) границы объекта

Обозначение характерных точек части границы	Координаты, м		Метод определения координат характерной точки	Средняя квадратическая погрешность положения характерной точки (M _t), м	Описание обозначения точки на местности (при наличии)
	X	Y			
1	2	3	4	5	6
Часть №					
-	-	-	-	-	-

Рисунок 4
Новые границы объектов



Полностью застроенная территория объектов размещения

территория объектов размещения объектов размещения

границы объектов размещения объектов размещения

границы объектов размещения объектов размещения



Руководитель филиала территориального центра
Центра территориального центра
Исполнительный директор филиала территориального центра
2023 г. 13 февраля



Масштаб 1:5000

ОПИСАНИЕ МЕСТОПОЛОЖЕНИЯ ГРАНИЦ

Общественно-деловая зона села Вязовка - ОД/4

(наименование объекта, местоположение границ которого описано
(далее - объект)

Раздел 1

Сведения об объекте		
№ п/п	Характеристики объекта	Описание характеристик
1	2	3
1	Местоположение объекта	Воронежская область, Таловский муниципальный район, Синявское сельское поселение, село Вязовка
2	Площадь объекта \pm величина погрешности определения площади ($P \pm \text{Дельта } P$)	-
3	Иные характеристики объекта	-



Сведения о местоположении границ объекта					
1. Система координат: МСК - 36, зона 2					
2. Сведения о характерных точках границ объекта					
Обозначение характерных точек границ	Координаты, м		Метод определения координат характерной точки	Средняя квадратическая погрешность положения характерной точки (Мт), м	Описание обозначения точки на местности (при наличии)
	X	Y			
1	2	3	4	5	6
1	475208.00	2218452.00	Аналитический	0.10	-
2	475226.00	2218609.00	Аналитический	0.10	-
3	475215.95	2218631.28	Картометрический	1.00	-
4	475190.58	2218652.23	Картометрический	1.00	-
5	475165.18	2218652.12	Картометрический	1.00	-
6	475145.31	2218634.98	Картометрический	1.00	-
7	475126.48	2218633.65	Картометрический	1.00	-
8	475126.39	2218617.18	Картометрический	1.00	-
9	475110.00	2218592.00	Аналитический	0.10	-
10	475103.00	2218534.00	Картометрический	1.00	-
11	475100.00	2218492.00	Картометрический	1.00	-
12	475103.00	2218472.00	Аналитический	0.10	-
13	475112.00	2218407.00	Картометрический	1.00	-
14	475163.84	2218411.89	Аналитический	0.10	-
1	475208.00	2218452.00	Аналитический	0.10	-
3. Сведения о характерных точках части (частей) границы объекта					
Обозначение характерных точек части границы	Координаты, м		Метод определения координат характерной точки	Средняя квадратическая погрешность положения характерной точки (Мт), м	Описание обозначения точки на местности (при наличии)
	X	Y			
1	2	3	4	5	6
Часть №					
-	-	-	-	-	-

План границ объекта




Масштаб 1:5000

Используемые условные знаки и обозначения:

- | | |
|---|---|
|  | границы территориальной зоны |
|  | характерная точка границ территориальной зоны |

Руководитель БУВО «Нормативно-проектный центр»

Подпись  Ю.В.Шалыгина Дата « 13 » февраля 2023 г.

Место для оттиска печати (при наличии) лица, составившего описание местоположения границ объекта



ОПИСАНИЕ МЕСТОПОЛОЖЕНИЯ ГРАНИЦ

Зона улиц, дорог, инженерной и транспортной инфраструктуры села Вязовка - ИТ1/4

(наименование объекта, местоположение границ которого описано
(далее - объект)

Раздел 1

Сведения об объекте		
№ п/п	Характеристики объекта	Описание характеристик
1	2	3
1	Местоположение объекта	Воронежская область, Таловский муниципальный район, Синявское сельское поселение, село Вязовка
2	Площадь объекта \pm величина погрешности определения площади ($P \pm \text{Дельта } P$)	-
3	Иные характеристики объекта	-

Сведения о местоположении границ объекта					
1. Система координат: МСК - 36, зона 2					
2. Сведения о характерных точках границ объекта					
Обозначение характерных точек границ	Координаты, м		Метод определения координат характерной точки	Средняя квадратическая погрешность положения характерной точки (М), м	Описание обозначения точки на местности (при наличии)
	X	Y			
1	2	3	4	5	6
1	474575.52	2217977.50	Картометрический	1.00	-
2	474579.15	2217989.71	Картометрический	1.00	-
3	474572.67	2217994.82	Картометрический	1.00	-
4	474570.31	2218004.87	Картометрический	1.00	-
5	474570.11	2218008.70	Картометрический	1.00	-
6	474570.35	2218012.49	Картометрический	1.00	-
7	474590.69	2218082.72	Картометрический	1.00	-
8	474605.87	2218181.60	Картометрический	1.00	-
9	474607.44	2218184.84	Картометрический	1.00	-
10	474610.19	2218186.71	Картометрический	1.00	-
11	474616.06	2218188.32	Картометрический	1.00	-
12	474617.84	2218207.32	Картометрический	1.00	-
13	474612.38	2218208.63	Картометрический	1.00	-
14	474610.33	2218210.25	Картометрический	1.00	-
15	474609.87	2218212.45	Картометрический	1.00	-
16	474611.54	2218221.22	Картометрический	1.00	-
17	474612.73	2218223.58	Картометрический	1.00	-
18	474614.49	2218224.75	Картометрический	1.00	-
19	474621.66	2218227.43	Картометрический	1.00	-
20	474622.57	2218234.41	Картометрический	1.00	-
21	474616.33	2218241.36	Картометрический	1.00	-
22	474615.58	2218244.09	Картометрический	1.00	-
23	474615.27	2218246.77	Картометрический	1.00	-
24	474649.08	2218467.21	Картометрический	1.00	-
25	474651.51	2218525.11	Картометрический	1.00	-
26	474646.02	2218630.73	Картометрический	1.00	-
27	474646.90	2218633.91	Картометрический	1.00	-
28	474648.49	2218635.95	Картометрический	1.00	-
29	474653.62	2218639.24	Картометрический	1.00	-
30	474659.04	2218638.98	Картометрический	1.00	-
31	474659.88	2218656.16	Картометрический	1.00	-
32	474643.76	2218661.18	Картометрический	1.00	-
33	474639.44	2218672.57	Картометрический	1.00	-
34	474634.93	2218740.17	Картометрический	1.00	-


35	474629.42	2218822.87	Картометрический	1.00	-
36	474624.26	2218901.55	Картометрический	1.00	-
37	474619.60	2218972.58	Аналитический	0.50	-
38	474586.40	2219096.23	Аналитический	0.50	-
39	474556.26	2219090.46	Аналитический	0.50	-
40	474558.12	2219082.39	Картометрический	1.00	-
41	474569.06	2219084.19	Картометрический	1.00	-
42	474572.77	2219082.03	Картометрический	1.00	-
43	474575.19	2219080.02	Картометрический	1.00	-
44	474576.65	2219077.07	Картометрический	1.00	-
45	474583.46	2219056.39	Картометрический	1.00	-
46	474592.17	2219029.88	Картометрический	1.00	-
47	474600.01	2218980.67	Картометрический	1.00	-
48	474611.72	2218821.36	Картометрический	1.00	-
49	474618.86	2218739.75	Картометрический	1.00	-
50	474627.33	2218643.14	Картометрический	1.00	-
51	474636.78	2218524.60	Картометрический	1.00	-
52	474633.52	2218467.69	Картометрический	1.00	-
53	474613.41	2218344.59	Картометрический	1.00	-
54	474611.17	2218330.91	Картометрический	1.00	-
55	474596.21	2218239.33	Картометрический	1.00	-
56	474595.55	2218237.47	Картометрический	1.00	-
57	474594.40	2218236.08	Картометрический	1.00	-
58	474587.89	2218232.72	Картометрический	1.00	-
59	474587.92	2218225.84	Картометрический	1.00	-
60	474593.20	2218222.31	Картометрический	1.00	-
61	474594.23	2218220.21	Картометрический	1.00	-
62	474594.51	2218217.91	Картометрический	1.00	-
63	474593.60	2218197.64	Картометрический	1.00	-
64	474572.82	2218085.58	Картометрический	1.00	-
65	474555.10	2218026.10	Картометрический	1.00	-
66	474554.17	2218024.89	Картометрический	1.00	-
67	474552.71	2218024.28	Картометрический	1.00	-
68	474546.60	2218025.12	Картометрический	1.00	-
69	474534.78	2218012.51	Картометрический	1.00	-
70	474552.14	2217995.94	Картометрический	1.00	-
71	474569.80	2217979.14	Картометрический	1.00	-
1	474575.52	2217977.50	Картометрический	1.00	-

3. Сведения о характерных точках части (частей) границы объекта

Обозначение характерных точек части границы	Координаты, м		Метод определения координат характерной точки	Средняя квадратическая погрешность положения характерной точки (M _t), м	Описание обозначения точки на местности (при наличии)
	X	Y			
1	2	3	4	5	6
Часть №					
-	-	-	-	-	-

Раздел 4

План границ объекта



Масштаб 1:5000

Используемые условные знаки и обозначения:

	границы территориальной зоны
	1

Руководитель БУВО «Нв. марино-проектный центр»

характерная точка границ территориальной зоны

Подпись  Ю.В. Шалыгина Дата « 13 » февраля 2023г.

Место для отбора (сбор) проб (выпроб) донных, оставившего описание местоположения границ объекта



ОПИСАНИЕ МЕСТОПОЛОЖЕНИЯ ГРАНИЦ

Зона сельскохозяйственного использования в границах населенного пункта
села Вязовка - СХ1/4

(наименование объекта, местоположение границ которого описано
далее - объект)

Раздел 1

Сведения об объекте		
№ п/п	Характеристики объекта	Описание характеристик
1	2	3
1	Местоположение объекта	Воронежская область, Таловский муниципальный район, Синявское сельское поселение, село Вязовка
2	Площадь объекта \pm величина погрешности определения площади ($P \pm \text{Дельта } P$)	-
3	Иные характеристики объекта	-

Раздел 2




Сведения о местоположении границ объекта					
1. Система координат: МСК - 36, зона 2					
2. Сведения о характерных точках границ объекта					
Обозначение характерных точек границ	Координаты, м		Метод определения координат характерной точки	Средняя квадратическая погрешность положения характерной точки (Мт), м	Описание обозначения точки на местности (при наличии)
	X	Y			
1	2	3	4	5	6
1	475525.02	2219617.54	Картометрический	1.00	-
2	475513.91	2219646.30	Картометрический	1.00	-
3	475471.59	2219689.46	Картометрический	1.00	-
4	475436.59	2219723.46	Картометрический	1.00	-
5	475383.03	2219820.29	Картометрический	1.00	-
6	475410.89	2219677.99	Картометрический	1.00	-
7	475422.49	2219584.43	Картометрический	1.00	-
1	475525.02	2219617.54	Картометрический	1.00	-
8	475316.53	2219282.99	Картометрический	1.00	-
9	475278.67	2219379.76	Картометрический	1.00	-
10	475250.00	2219476.00	Картометрический	1.00	-
11	475241.00	2219522.00	Картометрический	1.00	-
12	475238.07	2219622.72	Картометрический	1.00	-
13	475182.74	2219582.44	Картометрический	1.00	-
14	475124.34	2219539.92	Картометрический	1.00	-
15	475110.89	2219500.70	Картометрический	1.00	-
16	475151.75	2219389.40	Картометрический	1.00	-
17	475153.26	2219279.04	Картометрический	1.00	-
18	475156.71	2219216.07	Картометрический	1.00	-
19	475186.69	2219217.40	Картометрический	1.00	-
8	475316.53	2219282.99	Картометрический	1.00	-
20	475179.11	2219285.12	Картометрический	1.00	-
21	475179.11	2219285.36	Картометрический	1.00	-
22	475178.87	2219285.36	Картометрический	1.00	-
23	475178.87	2219285.12	Картометрический	1.00	-
20	475179.11	2219285.12	Картометрический	1.00	-
24	475253.95	2219287.15	Картометрический	1.00	-
25	475253.95	2219287.39	Картометрический	1.00	-
26	475253.71	2219287.39	Картометрический	1.00	-
27	475253.71	2219287.15	Картометрический	1.00	-
24	475253.95	2219287.15	Картометрический	1.00	-


28	474491.65	2218751.84	Картометрический	1.00	-
29	474500.57	2218859.64	Картометрический	1.00	-
30	474394.39	2218857.01	Картометрический	1.00	-
31	474394.93	2218937.92	Картометрический	1.00	-
32	474368.18	2218936.83	Картометрический	1.00	-
33	474368.63	2218956.41	Картометрический	1.00	-
34	474348.11	2218912.55	Картометрический	1.00	-
35	474323.24	2218880.90	Картометрический	1.00	-
36	474245.60	2218845.84	Картометрический	1.00	-
37	474243.97	2218826.37	Картометрический	1.00	-
38	474306.23	2218838.64	Картометрический	1.00	-
39	474369.49	2218823.58	Картометрический	1.00	-
40	474359.44	2218678.82	Картометрический	1.00	-
41	474364.07	2218581.38	Картометрический	1.00	-
42	474384.70	2218590.87	Картометрический	1.00	-
43	474419.05	2218583.92	Картометрический	1.00	-
44	474433.17	2218757.40	Картометрический	1.00	-
28	474491.65	2218751.84	Картометрический	1.00	-
3. Сведения о характерных точках части (частей) границы объекта					
Обозначение характерных точек части границы	Координаты, м		Метод определения координат характерной точки	Средняя квадратическая погрешность положения характерной точки (Мт), м	Описание обозначения точки на местности (при наличии)
	X	Y			
1	2	3	4	5	6
Часть №					
-	-	-	-	-	-



Масштаб 1:5000

Используемые условные знаки и обозначения:

- | | |
|---|---|
|  | границы территориальной зоны |
|  | границы муниципального образования |
|  | характерная точка границ территориальной зоны |

Руководитель БУ ВО «Нормативно-проектный центр»
 Подпись  Ю. В. Шальгина Дата « 13 » февраля 2023 г.
 Место для отрыва печати (или вклеивания) и описания местонахождения границ объекта



ОПИСАНИЕ МЕСТОПОЛОЖЕНИЯ ГРАНИЦ

Зона сельскохозяйственного производства села Вязовка - СХ2/4

(наименование объекта, местоположение границ которого описано
(далее - объект)

Раздел 1

Сведения об объекте		
№ п/п	Характеристики объекта	Описание характеристик
1	2	3
1	Местоположение объекта	Воронежская область, Таловский муниципальный район, Синявское сельское поселение, село Вязовка
2	Площадь объекта \pm величина погрешности определения площади ($P \pm \Delta P$)	-
3	Иные характеристики объекта	-

Раздел 2

Сведения о местоположении границ объекта					
1. Система координат: МСК - 36, зона 2					
2. Сведения о характерных точках границ объекта					
Обозначение характерных точек границ	Координаты, м		Метод определения координат характерной точки	Средняя квадратическая погрешность положения характерной точки (Мт), м	Описание обозначения точки на местности (при наличии)
	X	Y			
1	2	3	4	5	6
1	474534.78	2218012.51	Картометрический	1.00	-
2	474546.60	2218025.12	Картометрический	1.00	-
3	474552.71	2218024.28	Картометрический	1.00	-
4	474554.17	2218024.89	Картометрический	1.00	-
5	474555.10	2218026.10	Картометрический	1.00	-
6	474572.82	2218085.58	Картометрический	1.00	-
7	474593.60	2218197.64	Картометрический	1.00	-
8	474594.51	2218217.91	Картометрический	1.00	-
9	474594.23	2218220.21	Картометрический	1.00	-
10	474593.20	2218222.31	Картометрический	1.00	-
11	474587.92	2218225.84	Картометрический	1.00	-
12	474587.89	2218232.72	Картометрический	1.00	-
13	474594.40	2218236.08	Картометрический	1.00	-
14	474595.55	2218237.47	Картометрический	1.00	-
15	474596.21	2218239.33	Картометрический	1.00	-
16	474611.17	2218330.91	Картометрический	1.00	-
17	474524.88	2218346.02	Картометрический	1.00	-
18	474460.99	2218355.90	Картометрический	1.00	-
19	474398.16	2218368.39	Картометрический	1.00	-
20	474358.42	2218392.13	Картометрический	1.00	-
21	474319.12	2218152.45	Картометрический	1.00	-
22	474311.57	2218110.78	Картометрический	1.00	-
23	474323.73	2218109.88	Картометрический	1.00	-
24	474386.81	2218090.87	Картометрический	1.00	-
25	474482.91	2218078.76	Картометрический	1.00	-
1	474534.78	2218012.51	Картометрический	1.00	-
3. Сведения о характерных точках части (частей) границы объекта					
Обозначение характерных точек части границы	Координаты, м		Метод определения координат характерной точки	Средняя квадратическая погрешность положения характерной точки (Мт), м	Описание обозначения точки на местности (при наличии)
	X	Y			
1	2	3	4	5	6
Часть №					
-	-	-	-	-	-

План границ объекта



Масштаб 1:5000

Используемые условные знаки и обозначения:



границы территориальной зоны



характерная точка границ территориальной зоны

Руководитель БУВО «Нормативно-проектный центр»

Подпись *Ю.В. Шалыгина* Ю.В. Шалыгина Дата « 13 » февраля 2023г.

Место для оттиска печати (при наличии) лица, составившего описание местоположения границ объекта



ОПИСАНИЕ МЕСТОПОЛОЖЕНИЯ ГРАНИЦ

Зона природных территорий и защитного озеленения села Вязовка - Р2/4

(наименование объекта, местоположение границ которого описано
(далее - объект)

Раздел 1

Сведения об объекте		
№ п/п	Характеристики объекта	Описание характеристик
1	2	3
1	Местоположение объекта	Воронежская область, Таловский муниципальный район, Синявское сельское поселение, село Вязовка
2	Площадь объекта \pm величина погрешности определения площади ($P \pm \Delta P$)	-
3	Иные характеристики объекта	-

Раздел 2

Сведения о местоположении границ объекта					
1. Система координат: МСК - 36, зона 2					
2. Сведения о характерных точках границ объекта					
Обозначение характерных точек границ	Координаты, м		Метод определения координат характерной точки	Средняя квадратическая погрешность положения характерной точки (Мт), м	Описание обозначения точки на местности (при наличии)
	X	Y			
1	2	3	4	5	6
1	474534.78	2218012.51	Картометрический	1.00	-
2	474482.91	2218078.76	Картометрический	1.00	-
3	474386.81	2218090.87	Картометрический	1.00	-
4	474323.73	2218109.88	Картометрический	1.00	-
5	474311.57	2218110.78	Картометрический	1.00	-
6	474319.12	2218152.45	Картометрический	1.00	-
7	474358.42	2218392.13	Картометрический	1.00	-
8	474398.16	2218368.39	Картометрический	1.00	-
9	474460.99	2218355.90	Картометрический	1.00	-
10	474524.88	2218346.02	Картометрический	1.00	-
11	474611.17	2218330.91	Картометрический	1.00	-
12	474613.41	2218344.59	Картометрический	1.00	-
13	474534.05	2218369.08	Картометрический	1.00	-
14	474444.48	2218375.03	Картометрический	1.00	-
15	474385.74	2218387.13	Картометрический	1.00	-
16	474373.28	2218427.39	Картометрический	1.00	-
17	474393.57	2218569.88	Картометрический	1.00	-
18	474394.38	2218575.57	Картометрический	1.00	-
19	474418.19	2218573.30	Картометрический	1.00	-
20	474419.05	2218583.92	Картометрический	1.00	-
21	474384.70	2218590.87	Картометрический	1.00	-
22	474364.07	2218581.38	Картометрический	1.00	-
23	474355.95	2218544.86	Картометрический	1.00	-
24	474344.24	2218482.83	Картометрический	1.00	-
25	474335.82	2218434.47	Картометрический	1.00	-
26	474336.05	2218434.29	Картометрический	1.00	-
27	474324.87	2218366.88	Картометрический	1.00	-
28	474319.83	2218333.12	Картометрический	1.00	-
29	474314.83	2218294.15	Картометрический	1.00	-
30	474309.85	2218252.98	Картометрический	1.00	-
31	474298.77	2218171.82	Картометрический	1.00	-
32	474293.68	2218141.58	Картометрический	1.00	-
33	474294.60	2218125.66	Картометрический	1.00	-
34	474297.16	2218111.57	Картометрический	1.00	-
35	474325.14	2218086.33	Картометрический	1.00	-

36	474419.89	2218064.76	Картометрический	1.00	-
37	474508.81	2218037.31	Картометрический	1.00	-
1	474534.78	2218012.51	Картометрический	1.00	-
38	474618.86	2218739.75	Картометрический	1.00	-
39	474611.72	2218821.36	Картометрический	1.00	-
40	474600.01	2218980.67	Картометрический	1.00	-
41	474592.17	2219029.88	Картометрический	1.00	-
42	474583.46	2219056.39	Картометрический	1.00	-
43	474576.65	2219077.07	Картометрический	1.00	-
44	474575.19	2219080.02	Картометрический	1.00	-
45	474572.77	2219082.03	Картометрический	1.00	-
46	474569.06	2219084.19	Картометрический	1.00	-
47	474558.12	2219082.39	Картометрический	1.00	-
48	474556.26	2219090.46	Картометрический	1.00	-
49	474417.65	2219063.95	Картометрический	1.00	-
50	474392.91	2219022.53	Картометрический	1.00	-
51	474368.63	2218956.41	Картометрический	1.00	-
52	474368.18	2218936.83	Картометрический	1.00	-
53	474394.93	2218937.92	Картометрический	1.00	-
54	474394.39	2218857.01	Картометрический	1.00	-
55	474500.57	2218859.64	Картометрический	1.00	-
56	474491.65	2218751.84	Картометрический	1.00	-
38	474618.86	2218739.75	Картометрический	1.00	-
57	474566.93	2218909.89	Картометрический	1.00	-
58	474567.84	2218923.94	Картометрический	1.00	-
59	474563.06	2219036.32	Картометрический	1.00	-
60	474562.21	2219047.72	Картометрический	1.00	-
61	474456.07	2219051.66	Картометрический	1.00	-
62	474412.57	2219044.71	Картометрический	1.00	-
63	474418.86	2218918.01	Картометрический	1.00	-
57	474566.93	2218909.89	Картометрический	1.00	-
64	474594.24	2218773.66	Аналитический	0.10	-
65	474598.88	2218823.37	Аналитический	0.10	-
66	474548.95	2218828.04	Аналитический	0.10	-
67	474544.46	2218778.31	Аналитический	0.10	-
64	474594.24	2218773.66	Аналитический	0.10	-

3. Сведения о характерных точках части (частей) границы объекта

Обозначение характерных точек части границы	Координаты, м		Метод определения координат характерной точки	Средняя квадратическая погрешность положения характерной точки (Мт), м	Описание обозначения точки на местности (при наличии)
	X	Y			
1	2	3	4	5	6
Часть №					
-	-	-	-	-	-

Раздел 4

План границ объекта



Масштаб 1:5000

Используемые условные знаки и обозначения:

	границы территориальной зоны
	• 1 характерная точка границ территориальной зоны

Руководитель ГУВО «Формально-проектный центр»
 Подпись Ю. В. Пальгина Дата « 13 » февраля 2023 г.



Место для отнесения (подпись) лица, составившего описание местоположения границ объекта

ОПИСАНИЕ МЕСТОПОЛОЖЕНИЯ ГРАНИЦ

Зона ритуальных объектов села Вязовка - СН1/4

(наименование объекта, местоположение границ которого описано
(далее - объект)

Раздел 1

Сведения об объекте		
№ п/п	Характеристики объекта	Описание характеристик
1	2	3
1	Местоположение объекта	Воронежская область, Таловский муниципальный район, Синявское сельское поселение, село Вязовка
2	Площадь объекта \pm величина погрешности определения площади ($P \pm \text{Дельта } P$)	-
3	Иные характеристики объекта	-

Раздел 2



Сведения о местоположении границ объекта					
1. Система координат: МСК - 36, зона 2					
2. Сведения о характерных точках границ объекта					
Обозначение характерных точек границ	Координаты, м		Метод определения координат характерной точки	Средняя квадратическая погрешность положения характерной точки (М), м	Описание обозначения точки на местности (при наличии)
	X	Y			
1	2	3	4	5	6
1	474566.93	2218909.89	Картометрический	1.00	-
2	474567.84	2218923.94	Картометрический	1.00	-
3	474563.06	2219036.32	Картометрический	1.00	-
4	474562.21	2219047.72	Картометрический	1.00	-
5	474456.07	2219051.66	Картометрический	1.00	-
6	474412.57	2219044.71	Картометрический	1.00	-
7	474418.86	2218918.01	Картометрический	1.00	-
1	474566.93	2218909.89	Картометрический	1.00	-
3. Сведения о характерных точках части (частей) границы объекта					
Обозначение характерных точек части границы	Координаты, м		Метод определения координат характерной точки	Средняя квадратическая погрешность положения характерной точки (М), м	Описание обозначения точки на местности (при наличии)
	X	Y			
1	2	3	4	5	6
Часть №					
-	-	-	-	-	-

План границ объекта




Масштаб 1:2000

Используемые условные знаки и обозначения:

	границы территориальной зоны
	характерная точка границ территориальной зоны

Руководитель БУВО «Нормативно-проектный центр»

Подпись  Ю.В.Шальгина Дата « 13 » февраля 2023 г.

Место для оттиска печати (при наличии) лица, составившего описание местоположения границ объекта



ОПИСАНИЕ МЕСТОПОЛОЖЕНИЯ ГРАНИЦ

Зона обработки, утилизации, обезвреживания, размещения твердых коммунальных отходов села Вязовка - СН2/4

(наименование объекта, местоположение границ которого описано
(далее - объект)

Раздел 1

Сведения об объекте		
№ п/п	Характеристики объекта	Описание характеристик
1	2	3
1	Местоположение объекта	Воронежская область, Таловский муниципальный район, Синявское сельское поселение, село Вязовка
2	Площадь объекта \pm величина погрешности определения площади ($P \pm \text{Дельта } P$)	-
3	Иные характеристики объекта	-

Раздел 2

Сведения о местоположении границ объекта					
1. Система координат: МСК - 36, зона 2					
2. Сведения о характерных точках границ объекта					
Обозначение характерных точек границ	Координаты, м		Метод определения координат характерной точки	Средняя квадратическая погрешность положения характерной точки (М), м	Описание обозначения точки на местности (при наличии)
	X	Y			
1	2	3	4	5	6
1	474594.24	2218773.66	Картометрический	1.00	-
2	474598.88	2218823.37	Картометрический	1.00	-
3	474548.95	2218828.04	Картометрический	1.00	-
4	474544.46	2218778.31	Картометрический	1.00	-
1	474594.24	2218773.66	Картометрический	1.00	-
3. Сведения о характерных точках части (частей) границы объекта					
Обозначение характерных точек части границы	Координаты, м		Метод определения координат характерной точки	Средняя квадратическая погрешность положения характерной точки (М), м	Описание обозначения точки на местности (при наличии)
	X	Y			
1	2	3	4	5	6
Часть №					
-	-	-	-	-	-

План границ объекта



Масштаб 1:2000

Используемые условные знаки и обозначения:



границы территориальной зоны



характерная точка границ территориальной зоны

Руководитель БУ ВО «Нормативно-проектный центр»

Подпись Ю.В. Шальгина Ю.В. Шальгина Дата « 13 » февраля 2023г.

Место для отгиска печати (при наличии) лица, составившего описание местоположения границ объекта



Приложение № 5
к правилам землепользования и застройки
Синявского сельского поселения
Таловского муниципального района
Воронежской области

СВЕДЕНИЯ О ГРАНИЦАХ ТЕРРИТОРИАЛЬНЫХ ЗОН,
СОДЕРЖАЩИЕ ГРАФИЧЕСКОЕ ОПИСАНИЕ МЕСТОПОЛОЖЕНИЯ
ГРАНИЦ ТЕРРИТОРИАЛЬНЫХ ЗОН, ПЕРЕЧЕНЬ КООРДИНАТ
ХАРАКТЕРНЫХ ТОЧЕК ГРАНИЦ ТЕРРИТОРИАЛЬНЫХ ЗОН
ПОСЁЛКА ЕЛАНКА

ОПИСАНИЕ МЕСТОПОЛОЖЕНИЯ ГРАНИЦ

Зона застройки индивидуальными жилыми домами посёлка Еланка - Ж1/5

(наименование объекта, местоположение границ которого описано
(далее - объект)

Раздел 1

Сведения об объекте		
№ п/п	Характеристики объекта	Описание характеристик
1	2	3
1	Местоположение объекта	Воронежская область, Таловский муниципальный район, Синявское сельское поселение, посёлок Еланка
2	Площадь объекта \pm величина погрешности определения площади ($P \pm \Delta P$)	-
3	Иные характеристики объекта	-

Раздел 2

Сведения о местоположении границ объекта					
1. Система координат: МСК - 36, зона 2					
2. Сведения о характерных точках границ объекта					
Обозначение характерных точек границ	Координаты, м		Метод определения координат характерной точки	Средняя квадратическая погрешность положения характерной точки (М), м	Описание обозначения точки на местности (при наличии)
	X	Y			
1	2	3	4	5	6
1	473748.10	2222067.40	Аналитический	0.40	-
2	473704.83	2222174.51	Аналитический	0.40	-
3	473584.06	2222134.44	Аналитический	0.40	-
4	473476.00	2222120.00	Картометрический	1.00	-
5	473342.00	2222090.00	Картометрический	1.00	-
6	473275.11	2222092.29	Картометрический	1.00	-
7	473241.35	2222001.79	Картометрический	1.00	-
8	473248.99	2222091.55	Картометрический	1.00	-
9	473248.99	2222102.74	Картометрический	1.00	-
10	473181.95	2222100.14	Картометрический	1.00	-
11	473175.07	2222060.44	Картометрический	1.00	-
12	473071.88	2222030.70	Картометрический	1.00	-
13	472964.85	2222038.82	Картометрический	1.00	-
14	472847.09	2222042.67	Картометрический	1.00	-
15	472815.79	2222051.16	Картометрический	1.00	-
16	472761.64	2222056.27	Картометрический	1.00	-
17	472729.18	2222064.73	Картометрический	1.00	-
18	472693.58	2221887.04	Картометрический	1.00	-
19	472724.99	2221881.12	Картометрический	1.00	-
20	472824.66	2221857.23	Картометрический	1.00	-
21	472875.21	2221848.46	Картометрический	1.00	-
22	472920.75	2221849.01	Картометрический	1.00	-
23	472979.28	2221857.42	Картометрический	1.00	-
24	473012.46	2221870.48	Картометрический	1.00	-
25	473018.73	2221874.07	Картометрический	1.00	-
26	473117.85	2221929.52	Картометрический	1.00	-
27	473173.14	2221951.59	Картометрический	1.00	-
28	473229.49	2221968.77	Картометрический	1.00	-
29	473238.84	2221969.98	Картометрический	1.00	-
30	473268.41	2221973.83	Картометрический	1.00	-
31	473279.41	2221976.54	Картометрический	1.00	-
32	473282.04	2221965.01	Картометрический	1.00	-
33	473278.78	2221962.10	Картометрический	1.00	-
34	473275.83	2221956.34	Картометрический	1.00	-
35	473296.40	2221908.57	Картометрический	1.00	-
36	473331.46	2221805.46	Картометрический	1.00	-

37	473335.15	2221805.50	Картометрический	1.00	-
38	473354.61	2221832.07	Картометрический	1.00	-
39	473448.36	2221860.57	Картометрический	1.00	-
40	473460.92	2221876.78	Картометрический	1.00	-
41	473494.32	2221889.33	Картометрический	1.00	-
42	473743.49	2222030.38	Картометрический	1.00	-
43	473748.57	2222042.72	Картометрический	1.00	-
1	473748.10	2222067.40	Аналитический	0.40	-
44	473303.32	2221832.37	Картометрический	1.00	-
45	473278.67	2221902.41	Картометрический	1.00	-
46	473263.23	2221941.96	Картометрический	1.00	-
47	473253.66	2221950.47	Картометрический	1.00	-
48	473233.51	2221949.65	Картометрический	1.00	-
49	473202.39	2221941.71	Картометрический	1.00	-
50	473232.76	2221815.72	Картометрический	1.00	-
44	473303.32	2221832.37	Картометрический	1.00	-
51	472903.66	2221655.61	Аналитический	0.10	-
52	472923.33	2221831.41	Картометрический	1.00	-
53	472877.13	2221830.74	Картометрический	1.00	-
54	472852.92	2221835.45	Картометрический	1.00	-
55	472822.31	2221841.14	Картометрический	1.00	-
56	472719.96	2221863.94	Картометрический	1.00	-
57	472670.09	2221872.48	Картометрический	1.00	-
58	472675.08	2221655.87	Картометрический	1.00	-
59	472733.60	2221659.94	Аналитический	0.10	-
51	472903.66	2221655.61	Аналитический	0.10	-
60	472413.52	2221822.54	Картометрический	1.00	-
61	472362.90	2221894.12	Аналитический	0.10	-
62	472293.21	2221923.08	Аналитический	0.10	-
63	472227.15	2221986.43	Аналитический	0.10	-
64	472208.10	2222028.35	Картометрический	1.00	-
65	472164.00	2221988.30	Картометрический	1.00	-
66	472116.30	2221945.00	Картометрический	1.00	-
67	472072.36	2221899.66	Картометрический	1.00	-
68	472108.41	2221868.64	Картометрический	1.00	-
69	472138.01	2221822.05	Картометрический	1.00	-
70	472135.46	2221772.09	Картометрический	1.00	-
71	472122.76	2221751.76	Картометрический	1.00	-
72	472145.01	2221739.87	Картометрический	1.00	-
73	472239.33	2221768.94	Картометрический	1.00	-
74	472321.51	2221794.22	Картометрический	1.00	-
75	472390.53	2221815.46	Картометрический	1.00	-
60	472413.52	2221822.54	Картометрический	1.00	-
76	471683.32	2221074.42	Картометрический	1.00	-
77	471732.81	2221168.49	Картометрический	1.00	-

78	471745.13	2221195.07	Картометрический	1.00	-
79	471885.07	2221523.15	Картометрический	1.00	-
80	471736.09	2221592.18	Картометрический	1.00	-
81	471661.56	2221435.06	Картометрический	1.00	-
82	471602.86	2221320.22	Картометрический	1.00	-
83	471546.40	2221206.51	Картометрический	1.00	-
84	471499.73	2221180.09	Картометрический	1.00	-
85	471416.11	2221147.33	Картометрический	1.00	-
86	471421.73	2221122.07	Картометрический	1.00	-
87	471460.49	2221132.37	Картометрический	1.00	-
88	471506.97	2221146.43	Картометрический	1.00	-
89	471521.48	2221112.10	Картометрический	1.00	-
90	471574.22	2221078.99	Картометрический	1.00	-
91	471629.13	2221056.63	Картометрический	1.00	-
76	471683.32	2221074.42	Картометрический	1.00	-

3. Сведения о характерных точках части (частей) границы объекта

Обозначение характерных точек части границы	Координаты, м		Метод определения координат характерной точки	Средняя квадратическая погрешность положения характерной точки (M), м	Описание обозначения точки на местности (при наличии)
	X	Y			
1	2	3	4	5	6
Часть №					
-	-	-	-	-	-



Масштаб 1:5000

Начальное уч. дело № 01/001/2021

— границы спорной земельной доли

— граница земельного участка

* 1 — контрольные точки границ спорной земельной доли

Руководитель Юридического консультативного центра
Пашинский С.В. Инициалы Дата: 12.09.2023г.
Место для печати: Юридический центр, расположенный по адресу: место жительства, объект

ОПИСАНИЕ МЕСТОПОЛОЖЕНИЯ ГРАНИЦ
Зона улиц, дорог, инженерной и транспортной инфраструктуры
посёлка Еланка - ИТ1/5

(наименование объекта, местоположение границ которого описано
далее - объект)

Раздел 1

Сведения об объекте		
№ п/п	Характеристики объекта	Описание характеристик
1	2	3
1	Местоположение объекта	Воронежская область, Таловский муниципальный район, Синявское сельское поселение, посёлок Еланка
2	Площадь объекта \pm величина погрешности определения площади ($P \pm \text{Дельта } P$)	-
3	Иные характеристики объекта	-

Раздел 2


Сведения о местоположении границ объекта					
1. Система координат: МСК - 36, зона 2					
2. Сведения о характерных точках границ объекта					
Обозначение характерных точек границ	Координаты, м		Метод определения координат характерной точки	Средняя квадратическая погрешность положения характерной точки (М), м	Описание обозначения точки на местности (при наличии)
	X	Y			
1	2	3	4	5	6
1	473345.33	2221732.42	Картометрический	1.00	-
2	473323.35	2221794.25	Картометрический	1.00	-
3	473331.46	2221805.46	Картометрический	1.00	-
4	473296.40	2221908.57	Картометрический	1.00	-
5	473275.83	2221956.34	Картометрический	1.00	-
6	473278.78	2221962.10	Картометрический	1.00	-
7	473282.04	2221965.01	Картометрический	1.00	-
8	473279.41	2221976.54	Картометрический	1.00	-
9	473268.41	2221973.83	Картометрический	1.00	-
10	473238.84	2221969.98	Картометрический	1.00	-
11	473229.49	2221968.77	Картометрический	1.00	-
12	473173.14	2221951.59	Картометрический	1.00	-
13	473117.85	2221929.52	Картометрический	1.00	-
14	473018.73	2221874.07	Картометрический	1.00	-
15	473012.46	2221870.48	Картометрический	1.00	-
16	472979.28	2221857.42	Картометрический	1.00	-
17	472920.75	2221849.01	Картометрический	1.00	-
18	472875.21	2221848.46	Картометрический	1.00	-
19	472824.66	2221857.23	Картометрический	1.00	-
20	472724.99	2221881.12	Картометрический	1.00	-
21	472693.58	2221887.04	Картометрический	1.00	-
22	472673.95	2221890.72	Картометрический	1.00	-
23	472648.75	2221895.89	Картометрический	1.00	-
24	472645.91	2221896.87	Картометрический	1.00	-
25	472644.00	2221899.03	Картометрический	1.00	-
26	472639.00	2221906.17	Картометрический	1.00	-
27	472615.68	2221900.77	Картометрический	1.00	-
28	472617.10	2221897.80	Картометрический	1.00	-
29	472617.49	2221895.62	Картометрический	1.00	-
30	472616.35	2221893.68	Картометрический	1.00	-
31	472599.16	2221879.49	Картометрический	1.00	-
32	472413.52	2221822.54	Картометрический	1.00	-
33	472390.53	2221815.46	Картометрический	1.00	-
34	472321.51	2221794.22	Картометрический	1.00	-
35	472239.33	2221768.94	Картометрический	1.00	-
36	472145.01	2221739.87	Картометрический	1.00	-

37	472163.47	2221730.00	Картометрический	1.00	-
38	472173.52	2221724.63	Картометрический	1.00	-
39	472453.59	2221798.15	Картометрический	1.00	-
40	472449.52	2221815.97	Картометрический	1.00	-
41	472574.87	2221852.18	Картометрический	1.00	-
42	472580.96	2221851.78	Картометрический	1.00	-
43	472583.51	2221851.15	Картометрический	1.00	-
44	472584.78	2221849.89	Картометрический	1.00	-
45	472586.45	2221846.65	Картометрический	1.00	-
46	472603.42	2221848.02	Картометрический	1.00	-
47	472604.13	2221856.90	Картометрический	1.00	-
48	472605.25	2221859.11	Картометрический	1.00	-
49	472607.34	2221860.39	Картометрический	1.00	-
50	472670.09	2221872.48	Картометрический	1.00	-
51	472719.96	2221863.94	Картометрический	1.00	-
52	472822.31	2221841.14	Картометрический	1.00	-
53	472852.92	2221835.45	Картометрический	1.00	-
54	472877.13	2221830.74	Картометрический	1.00	-
55	472923.33	2221831.41	Картометрический	1.00	-
56	472980.15	2221840.23	Картометрический	1.00	-
57	473018.01	2221854.12	Картометрический	1.00	-
58	473022.25	2221855.68	Картометрический	1.00	-
59	473125.71	2221913.78	Картометрический	1.00	-
60	473179.60	2221935.91	Картометрический	1.00	-
61	473202.39	2221941.71	Картометрический	1.00	-
62	473233.51	2221949.65	Картометрический	1.00	-
63	473253.66	2221950.47	Картометрический	1.00	-
64	473263.23	2221941.96	Картометрический	1.00	-
65	473278.67	2221902.41	Картометрический	1.00	-
66	473303.32	2221832.37	Картометрический	1.00	-
67	473318.93	2221788.14	Картометрический	1.00	-
68	473337.31	2221736.00	Картометрический	1.00	-
69	473339.03	2221731.51	Картометрический	1.00	-
1	473345.33	2221732.42	Картометрический	1.00	-

3. Сведения о характерных точках части (частей) границы объекта

Обозначение характерных точек части границы	Координаты, м		Метод определения координат характерной точки	Средняя квадратическая погрешность положения характерной точки (М), м	Описание обозначения точки на местности (при наличии)
	X	Y			
1	2	3	4	5	6
Часть №					
-	-	-	-	-	-

Раздел 4
План границ объекта



Масштаб 1:5000

Используемые условные знаки и обозначения:

- границы территориальной зоны
- границы муниципального образования
- 1 характерная точка границ территориальной зоны

Руководитель БУВО «Нормативно-проектный центр»
 Подпись *Ю.В. Шалыгина* Ю.В. Шалыгина Дата « 13 » февраля 2023г.
 Место для отнесения (подписи) лица, составившего описание местоположения границ объекта



ОПИСАНИЕ МЕСТОПОЛОЖЕНИЯ ГРАНИЦ

Зона сельскохозяйственного использования в границах населенного пункта
посёлка Еланка - СХ1/5

(наименование объекта, местоположение границ которого описано
далее - объект)

Раздел 1

Сведения об объекте		
№ п/п	Характеристики объекта	Описание характеристик
1	2	3
1	Местоположение объекта	Воронежская область, Таловский муниципальный район, Синявское сельское поселение, посёлок Еланка
2	Площадь объекта \pm величина погрешности определения площади ($P \pm \text{Дельта } P$)	-
3	Иные характеристики объекта	-

Раздел 2

Сведения о местоположении границ объекта					
1. Система координат: МСК - 36, зона 2					
2. Сведения о характерных точках границ объекта					
Обозначение характерных точек границ	Координаты, м		Метод определения координат характерной точки	Средняя квадратическая погрешность положения характерной точки (М), м	Описание обозначения точки на местности (при наличии)
	X	Y			
1	2	3	4	5	6
1	473339.03	2221731.51	Картометрический	1.00	-
2	473337.31	2221736.00	Картометрический	1.00	-
3	473318.93	2221788.14	Картометрический	1.00	-
4	473303.32	2221832.37	Картометрический	1.00	-
5	473232.76	2221815.72	Картометрический	1.00	-
6	473202.39	2221941.71	Картометрический	1.00	-
7	473179.60	2221935.91	Картометрический	1.00	-
8	473125.71	2221913.78	Картометрический	1.00	-
9	473022.25	2221855.68	Картометрический	1.00	-
10	473018.01	2221854.12	Картометрический	1.00	-
11	472980.15	2221840.23	Картометрический	1.00	-
12	472923.33	2221831.41	Картометрический	1.00	-
13	472903.66	2221655.61	Картометрический	1.00	-
14	472960.35	2221661.50	Картометрический	1.00	-
15	472998.43	2221680.11	Картометрический	1.00	-
16	473015.38	2221781.73	Картометрический	1.00	-
17	473086.45	2221770.68	Картометрический	1.00	-
18	473215.89	2221743.50	Картометрический	1.00	-
19	473309.80	2221727.35	Картометрический	1.00	-
1	473339.03	2221731.51	Картометрический	1.00	-
20	473248.99	2222102.74	Картометрический	1.00	-
21	473249.00	2222122.04	Картометрический	1.00	-
22	473243.08	2222144.07	Картометрический	1.00	-
23	473214.32	2222143.24	Картометрический	1.00	-
24	473134.77	2222095.86	Картометрический	1.00	-
25	473113.61	2222078.08	Картометрический	1.00	-
26	473034.92	2222047.64	Картометрический	1.00	-
27	472964.85	2222038.82	Картометрический	1.00	-
28	473071.88	2222030.70	Картометрический	1.00	-
29	473175.07	2222060.44	Картометрический	1.00	-
30	473181.95	2222100.14	Картометрический	1.00	-
20	473248.99	2222102.74	Картометрический	1.00	-
31	472675.08	2221655.87	Картометрический	1.00	-
32	472670.09	2221872.48	Картометрический	1.00	-

33	472607.34	2221860.39	Картометрический	1.00	-
34	472605.25	2221859.11	Картометрический	1.00	-
35	472604.13	2221856.90	Картометрический	1.00	-
36	472603.42	2221848.02	Картометрический	1.00	-
37	472586.45	2221846.65	Картометрический	1.00	-
38	472584.78	2221849.89	Картометрический	1.00	-
39	472583.51	2221851.15	Картометрический	1.00	-
40	472580.96	2221851.78	Картометрический	1.00	-
41	472574.87	2221852.18	Картометрический	1.00	-
42	472449.52	2221815.97	Картометрический	1.00	-
43	472453.59	2221798.15	Картометрический	1.00	-
44	472507.68	2221612.65	Картометрический	1.00	-
45	472661.68	2221654.90	Картометрический	1.00	-
31	472675.08	2221655.87	Картометрический	1.00	-
46	472164.00	2221988.30	Картометрический	1.00	-
47	472096.63	2222055.81	Картометрический	1.00	-
48	472050.93	2222021.97	Картометрический	1.00	-
49	471995.07	2221966.10	Картометрический	1.00	-
50	472072.36	2221899.66	Картометрический	1.00	-
51	472116.30	2221945.00	Картометрический	1.00	-
46	472164.00	2221988.30	Картометрический	1.00	-
52	471629.13	2221056.63	Картометрический	1.00	-
53	471574.22	2221078.99	Картометрический	1.00	-
54	471521.48	2221112.10	Картометрический	1.00	-
55	471506.97	2221146.43	Картометрический	1.00	-
56	471460.49	2221132.37	Картометрический	1.00	-
57	471478.01	2221081.11	Картометрический	1.00	-
58	471477.19	2221027.70	Картометрический	1.00	-
59	471457.90	2220993.08	Картометрический	1.00	-
60	471585.62	2221042.34	Картометрический	1.00	-
52	471629.13	2221056.63	Картометрический	1.00	-




3. Сведения о характерных точках части (частей) границы объекта



Обозначение характерных точек части границы	Координаты, м		Метод определения координат характерной точки	Средняя квадратическая погрешность положения характерной точки (M), м	Описание обозначения точки на местности (при наличии)
	X	Y			
1	2	3	4	5	6
Часть №					
-	-	-	-	-	-



Масштаб 1:5000

Метки, подписи и раскраски плана и обоснования:

-  границы кадастровых земельных участков
-  границы муниципального образования
-  объекты, подлежащие передаче в государственную собственность

Руководитель  Ю.В. Шаламова Дата: 13.08.2021г.
 Место для отчета:  Ю.В. Шаламова

Место для отчета:  Ю.В. Шаламова

ОПИСАНИЕ МЕСТОПОЛОЖЕНИЯ ГРАНИЦ

Зона сельскохозяйственного производства посёлка Еланка - СХ2/5

(наименование объекта, местоположение границ которого описано
(далее - объект)

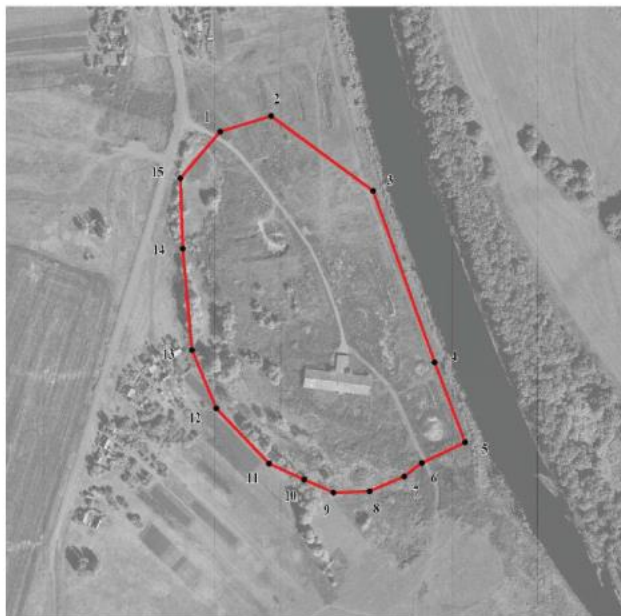
Раздел 1

Сведения об объекте		
№ п/п	Характеристики объекта	Описание характеристик
1	2	3
1	Местоположение объекта	Воронежская область, Таловский муниципальный район, Синявское сельское поселение, посёлок Еланка
2	Площадь объекта \pm величина погрешности определения площади ($P \pm \Delta P$)	-
3	Иные характеристики объекта	-

Раздел 2



Сведения о местоположении границ объекта					
1. Система координат: МСК - 36, зона 2					
2. Сведения о характерных точках границ объекта					
Обозначение характерных точек границ	Координаты, м		Метод определения координат характерной точки	Средняя квадратическая погрешность положения характерной точки (М), м	Описание обозначения точки на местности (при наличии)
	X	Y			
1	2	3	4	5	6
1	472624.54	2221927.78	Аналитический	0.10	-
2	472643.09	2221988.67	Аналитический	0.10	-
3	472553.52	2222110.59	Аналитический	0.10	-
4	472347.95	2222184.39	Аналитический	0.10	-
5	472252.35	2222220.87	Аналитический	0.10	-
6	472227.80	2222169.23	Аналитический	0.10	-
7	472211.72	2222148.06	Аналитический	0.10	-
8	472193.94	2222106.57	Аналитический	0.10	-
9	472192.23	2222063.39	Аналитический	0.10	-
10	472208.10	2222028.35	Аналитический	0.10	-
11	472227.15	2221986.43	Аналитический	0.10	-
12	472293.21	2221923.08	Аналитический	0.10	-
13	472362.90	2221894.12	Аналитический	0.10	-
14	472484.40	2221883.02	Аналитический	0.10	-
15	472568.72	2221880.13	Аналитический	0.10	-
1	472624.54	2221927.78	Аналитический	0.10	-
3. Сведения о характерных точках части (частей) границы объекта					
Обозначение характерных точек части границы	Координаты, м		Метод определения координат характерной точки	Средняя квадратическая погрешность положения характерной точки (М), м	Описание обозначения точки на местности (при наличии)
	X	Y			
1	2	3	4	5	6
Часть №					
-	-	-	-	-	-

План границ объекта




Масштаб 1:5000

Используемые условные знаки и обозначения:

- | | |
|---|---|
|  | границы территориальной зоны |
|  | характерная точка границ территориальной зоны |

Руководитель БУВС «Нормативно-проектный центр»

Подпись  Ю.В.Шалыгина Дата « 13 » февраля 2023г.

Место для отгиска печати (при наличии) лица, составившего описание местоположения границ объекта



ОПИСАНИЕ МЕСТОПОЛОЖЕНИЯ ГРАНИЦ

Зона природных территорий и защитного озеленения посёлка Еланка - Р2/5

(наименование объекта, местоположение границ которого описано
(далее - объект)

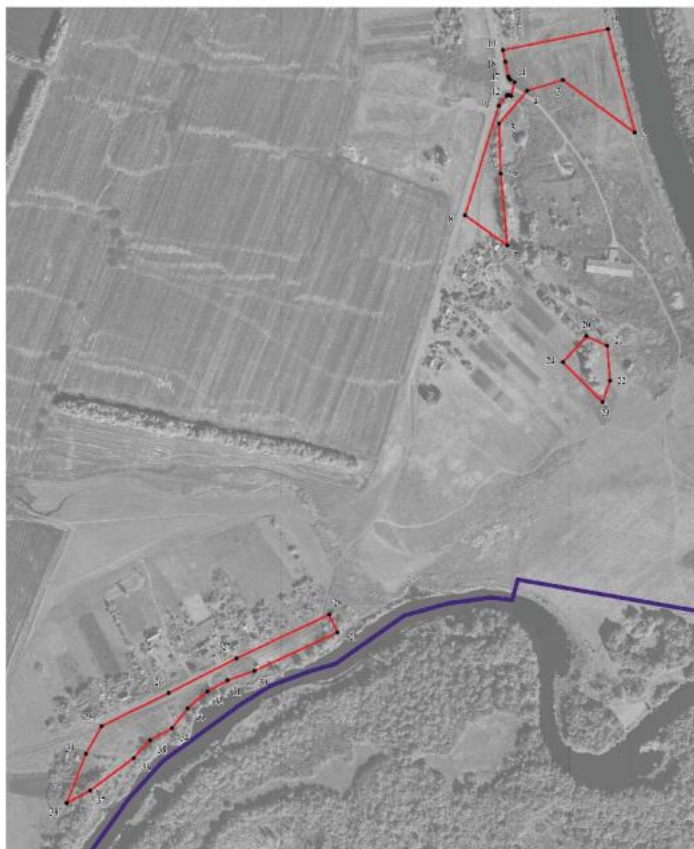
Раздел 1

Сведения об объекте		
№ п/п	Характеристики объекта	Описание характеристик
1	2	3
1	Местоположение объекта	Воронежская область, Таловский муниципальный район, Синявское сельское поселение, посёлок Еланка
2	Площадь объекта \pm величина погрешности определения площади ($P \pm \Delta P$)	-
3	Иные характеристики объекта	-

Раздел 2




Сведения о местоположении границ объекта					
1. Система координат: МСК - 36, зона 2					
2. Сведения о характерных точках границ объекта					
Обозначение характерных точек границ	Координаты, м		Метод определения координат характерной точки	Средняя квадратическая погрешность положения характерной точки (М), м	Описание обозначения точки на местности (при наличии)
	X	Y			
1	2	3	4	5	6
1	472729.17	2222064.71	Картометрический	1.00	-
2	472553.52	2222110.59	Картометрический	1.00	-
3	472643.09	2221988.67	Аналитический	0.10	-
4	472624.54	2221927.78	Аналитический	0.10	-
5	472568.72	2221880.13	Аналитический	0.10	-
6	472484.40	2221883.02	Аналитический	0.10	-
7	472362.90	2221894.12	Аналитический	0.10	-
8	472413.52	2221822.54	Аналитический	0.10	-
9	472599.16	2221879.49	Картометрический	1.00	-
10	472616.35	2221893.68	Картометрический	1.00	-
11	472617.49	2221895.62	Картометрический	1.00	-
12	472617.10	2221897.80	Картометрический	1.00	-
13	472615.68	2221900.77	Картометрический	1.00	-
14	472639.00	2221906.17	Картометрический	1.00	-
15	472644.00	2221899.03	Картометрический	1.00	-
16	472645.91	2221896.87	Картометрический	1.00	-
17	472648.75	2221895.89	Картометрический	1.00	-
18	472673.95	2221890.72	Картометрический	1.00	-
19	472693.58	2221887.04	Картометрический	1.00	-
1	472729.17	2222064.71	Картометрический	1.00	-
20	472208.10	2222028.35	Картометрический	1.00	-
21	472192.23	2222063.39	Картометрический	1.00	-
22	472133.01	2222068.50	Картометрический	1.00	-
23	472096.63	2222055.81	Картометрический	1.00	-
24	472164.00	2221988.30	Картометрический	1.00	-
20	472208.10	2222028.35	Картометрический	1.00	-
25	471546.40	2221206.51	Картометрический	1.00	-
26	471602.86	2221320.22	Картометрический	1.00	-
27	471661.56	2221435.06	Картометрический	1.00	-
28	471736.09	2221592.18	Картометрический	1.00	-
29	471705.60	2221606.34	Картометрический	1.00	-
30	471640.41	2221465.80	Картометрический	1.00	-
31	471624.32	2221420.07	Картометрический	1.00	-
32	471605.70	2221386.21	Картометрический	1.00	-

33	471576.92	2221352.35	Картометрический	1.00	-
34	471543.07	2221326.12	Картометрический	1.00	-
35	471522.75	2221288.87	Картометрический	1.00	-
36	471492.29	2221260.94	Картометрический	1.00	-
37	471437.27	2221187.29	Картометрический	1.00	-
38	471416.11	2221147.33	Картометрический	1.00	-
39	471499.73	2221180.09	Картометрический	1.00	-
25	471546.40	2221206.51	Картометрический	1.00	-
3. Сведения о характерных точках части (частей) границы объекта					
Обозначение характерных точек части границы	Координаты, м		Метод определения координат характерной точки	Средняя квадратическая погрешность положения характерной точки (М), м	Описание обозначения точки на местности (при наличии)
	X	Y			
1	2	3	4	5	6
Часть №					
-	-	-	-	-	-



Масштаб 1:5000

Используемые условные знаки и обозначения:

	границы территориальной зоны
	границы муниципального образования
	характерная точка границ территориальной зоны

Руководитель БУВО «Инжендерно-проектный центр»
 Подпись  Ю. В. Шалыгина Дата « 13 » февраля 2023 г.
 Место для отрыва печати (там, где не указана, составившего описание местонахождения границ объекта)



Приложение № 6
к правилам землепользования и застройки
Синявского сельского поселения
Таловского муниципального района
Воронежской области

СВЕДЕНИЯ О ГРАНИЦАХ ТЕРРИТОРИАЛЬНЫХ ЗОН,
СОДЕРЖАЩИЕ ГРАФИЧЕСКОЕ ОПИСАНИЕ МЕСТОПОЛОЖЕНИЯ
ГРАНИЦ ТЕРРИТОРИАЛЬНЫХ ЗОН, ПЕРЕЧЕНЬ КООРДИНАТ
ХАРАКТЕРНЫХ ТОЧЕК ГРАНИЦ ТЕРРИТОРИАЛЬНЫХ ЗОН,
РАСПОЛОЖЕННЫХ ЗА ГРАНИЦАМИ НАСЕЛЕННЫХ ПУНКТОВ НА
ТЕРРИТОРИИ СИНЯВСКОГО СЕЛЬСКОГО ПОСЕЛЕНИЯ

ОПИСАНИЕ МЕСТОПОЛОЖЕНИЯ ГРАНИЦ

Зона улиц, дорог, инженерной и транспортной инфраструктуры
за границами населенных пунктов - ИТ1

(наименование объекта, местоположение границ которого описано
далее - объект)

Раздел 1

Сведения об объекте		
№ п/п	Характеристики объекта	Описание характеристик
1	2	3
1	Местоположение объекта	Воронежская область, Таловский муниципальный район, Синявское сельское поселение
2	Площадь объекта \pm величина погрешности определения площади ($P \pm \text{Дельта } P$)	-
3	Иные характеристики объекта	-

Сведения о местоположении границ объекта					
1. Система координат: МСК - 36, зона 2					
2. Сведения о характерных точках границ объекта					
Обозначение характерных точек границ	Координаты, м		Метод определения координат характерной точки	Средняя квадратическая погрешность положения характерной точки (М), м	Описание обозначения точки на местности (при наличии)
	X	Y			
1	2	3	4	5	6
1	475844.77	2213242.55	Аналитический	0.05	-
2	475843.27	2213255.32	Аналитический	0.05	-
3	475843.26	2213255.32	Аналитический	0.30	-
4	475729.69	2213293.53	Аналитический	0.05	-
5	475597.11	2213338.14	Аналитический	0.05	-
6	475481.17	2213377.15	Аналитический	0.05	-
7	475345.54	2213422.78	Аналитический	0.05	-
8	475230.95	2213461.33	Аналитический	0.05	-
9	475102.67	2213504.49	Аналитический	0.05	-
10	475057.83	2213519.58	Аналитический	0.05	-
11	474953.30	2213554.75	Аналитический	0.05	-
12	474818.79	2213600.01	Аналитический	0.05	-
13	474670.01	2213650.07	Аналитический	0.05	-
14	474534.40	2213695.70	Аналитический	0.05	-
15	474385.16	2213745.91	Аналитический	0.05	-
16	474250.42	2213791.24	Аналитический	0.05	-
17	474101.12	2213841.19	Аналитический	0.05	-
18	474076.71	2213849.36	Аналитический	0.05	-
19	473965.05	2213886.71	Аналитический	0.05	-
20	473817.75	2213936.39	Аналитический	0.05	-
21	473682.40	2213982.36	Аналитический	0.05	-
22	473513.66	2214039.14	Аналитический	0.05	-
23	473468.30	2214054.38	Аналитический	0.50	-
24	473353.64	2214093.19	Картометрический	5.00	-
25	473349.87	2214094.09	Картометрический	5.00	-
26	473349.89	2214093.86	Аналитический	0.50	-
27	473349.87	2214093.63	Картометрический	5.00	-
28	473349.81	2214093.41	Картометрический	5.00	-
29	473349.71	2214093.20	Аналитический	0.50	-
30	473349.58	2214093.01	Картометрический	5.00	-
31	473349.42	2214092.85	Картометрический	5.00	-
32	473349.23	2214092.72	Аналитический	0.50	-
33	473349.02	2214092.62	Картометрический	5.00	-
34	473348.80	2214092.56	Картометрический	5.00	-
35	473348.57	2214092.54	Аналитический	0.50	-
36	473348.34	2214092.56	Картометрический	5.00	-

37	473348.12	2214092.62	Картометрический	5.00	-
38	473347.91	2214092.72	Аналитический	0.50	-
39	473347.72	2214092.85	Картометрический	5.00	-
40	473347.56	2214093.01	Картометрический	5.00	-
41	473347.43	2214093.20	Аналитический	0.50	-
42	473347.33	2214093.41	Картометрический	5.00	-
43	473347.27	2214093.63	Картометрический	5.00	-
44	473347.25	2214093.86	Аналитический	0.50	-
45	473347.27	2214094.09	Картометрический	5.00	-
46	473347.33	2214094.31	Картометрический	5.00	-
47	473347.43	2214094.52	Аналитический	0.50	-
48	473347.56	2214094.71	Аналитический	0.50	-
49	473225.80	2214134.92	Аналитический	0.50	-
50	473141.13	2214163.71	Аналитический	0.50	-
51	473030.25	2214201.37	Аналитический	0.50	-
52	472923.73	2214238.35	Аналитический	0.50	-
53	472818.30	2214276.42	Аналитический	0.50	-
54	472731.31	2214308.03	Аналитический	0.50	-
55	472684.52	2214324.83	Аналитический	0.50	-
56	472566.57	2214365.28	Аналитический	0.50	-
57	472477.86	2214394.64	Аналитический	0.50	-
58	472357.05	2214436.29	Аналитический	0.50	-
59	472236.66	2214477.79	Аналитический	0.50	-
60	472057.02	2214539.01	Аналитический	0.50	-
61	471942.19	2214578.61	Аналитический	0.50	-
62	471802.02	2214626.94	Аналитический	0.50	-
63	471689.06	2214665.63	Аналитический	0.50	-
64	471579.77	2214703.14	Аналитический	0.50	-
65	471470.20	2214741.05	Аналитический	0.50	-
66	471362.73	2214777.91	Аналитический	0.50	-
67	471245.61	2214818.20	Аналитический	0.50	-
68	471128.00	2214858.42	Аналитический	0.50	-
69	471021.85	2214894.67	Аналитический	0.50	-
70	470850.21	2214953.37	Аналитический	0.50	-
71	470749.43	2214988.42	Аналитический	0.50	-
72	470588.52	2215044.69	Аналитический	0.50	-
73	470476.89	2215084.89	Аналитический	0.50	-
74	470371.57	2215123.10	Аналитический	0.50	-
75	470232.41	2215173.46	Аналитический	0.50	-
76	470128.13	2215209.71	Аналитический	0.50	-
77	470028.94	2215244.34	Аналитический	0.50	-
78	469911.69	2215285.61	Аналитический	0.50	-
79	469758.46	2215339.79	Аналитический	0.50	-
80	469634.97	2215400.18	Аналитический	0.50	-
81	469621.08	2215410.96	Аналитический	0.50	-
82	469621.02	2215411.32	Аналитический	0.50	-
83	469621.12	2215411.66	Аналитический	0.50	-
84	469625.53	2215417.62	Аналитический	0.50	-
85	469717.50	2215487.87	Аналитический	0.50	-

86	469762.30	2215514.89	Картометрический	5.00	-
87	469805.89	2215539.45	Картометрический	5.00	-
88	469823.28	2215549.93	Картометрический	5.00	-
89	469900.77	2215591.09	Картометрический	5.00	-
90	469979.87	2215632.05	Картометрический	5.00	-
91	470096.24	2215690.46	Картометрический	5.00	-
92	470177.29	2215732.18	Картометрический	5.00	-
93	470261.22	2215775.75	Картометрический	5.00	-
94	470372.07	2215831.67	Картометрический	5.00	-
95	470457.35	2215875.52	Картометрический	5.00	-
96	470520.91	2215909.11	Картометрический	5.00	-
97	470725.55	2216011.09	Картометрический	5.00	-
98	470818.66	2216057.60	Картометрический	5.00	-
99	470916.01	2216107.04	Аналитический	0.50	-
100	471014.07	2216155.88	Аналитический	0.50	-
101	471037.42	2216166.68	Аналитический	0.50	-
102	471171.49	2216227.92	Аналитический	0.50	-
103	471266.80	2216271.95	Аналитический	0.50	-
104	471364.23	2216315.34	Аналитический	0.50	-
105	471450.95	2216356.20	Аналитический	0.50	-
106	471452.35	2216356.20	Аналитический	0.50	-
107	471453.71	2216355.44	Аналитический	0.50	-
108	471461.26	2216348.82	Аналитический	0.50	-
109	471477.85	2216355.88	Аналитический	0.50	-
110	471478.63	2216365.51	Аналитический	0.50	-
111	471479.02	2216368.23	Аналитический	0.50	-
112	471480.87	2216369.54	Картометрический	5.00	-
113	471558.53	2216404.77	Картометрический	5.00	-
114	471565.44	2216408.01	Картометрический	5.00	-
115	471656.54	2216449.77	Картометрический	5.00	-
116	471746.43	2216490.76	Картометрический	5.00	-
117	471874.58	2216549.37	Картометрический	5.00	-
118	472030.59	2216616.86	Картометрический	5.00	-
119	472124.25	2216654.27	Картометрический	5.00	-
120	472183.35	2216676.75	Картометрический	5.00	-
121	472283.84	2216717.72	Картометрический	5.00	-
122	472377.90	2216754.52	Картометрический	5.00	-
123	472469.82	2216789.70	Картометрический	5.00	-
124	472563.22	2216827.58	Картометрический	5.00	-
125	472646.18	2216860.02	Картометрический	5.00	-
126	472750.00	2216901.24	Картометрический	5.00	-
127	472844.66	2216938.60	Картометрический	5.00	-
128	472937.21	2216975.07	Картометрический	5.00	-
129	473033.91	2217013.19	Картометрический	5.00	-
130	473145.32	2217057.29	Картометрический	5.00	-
131	473237.33	2217093.84	Картометрический	5.00	-
132	473333.71	2217132.12	Картометрический	5.00	-
133	473423.33	2217167.63	Картометрический	5.00	-
134	473520.86	2217206.32	Аналитический	0.50	-

135	473521.71	2217206.33	Аналитический	0.50	-
136	473521.85	2217206.24	Аналитический	0.50	-
137	473576.65	2217228.22	Аналитический	0.50	-
138	473595.52	2217234.90	Аналитический	0.50	-
139	473647.49	2217255.10	Аналитический	0.50	-
140	473748.72	2217294.91	Аналитический	0.50	-
141	473808.25	2217317.74	Аналитический	0.50	-
142	473892.63	2217350.95	Аналитический	0.50	-
143	473984.28	2217387.25	Картометрический	5.00	-
144	474074.44	2217423.16	Картометрический	5.00	-
145	474170.87	2217461.40	Картометрический	5.00	-
146	474285.83	2217506.95	Картометрический	5.00	-
147	474357.83	2217536.02	Картометрический	5.00	-
148	474405.77	2217566.22	Картометрический	5.00	-
149	474438.01	2217601.22	Картометрический	5.00	-
150	474438.87	2217602.16	Картометрический	5.00	-
151	474450.64	2217634.10	Картометрический	5.00	-
152	474488.29	2217749.78	Картометрический	5.00	-
153	474524.06	2217863.58	Аналитический	0.50	-
154	474553.91	2217958.06	Аналитический	0.50	-
155	474557.55	2217965.29	Аналитический	0.50	-
156	474571.97	2217966.10	Аналитический	0.50	-
157	474575.52	2217977.50	Аналитический	0.50	-
158	474569.80	2217979.14	Аналитический	0.50	-
159	474552.14	2217995.94	Аналитический	0.50	-
160	474534.78	2218012.51	Аналитический	0.50	-
161	474533.66	2218011.51	Аналитический	0.50	-
162	474546.63	2217999.93	Аналитический	0.50	-
163	474546.77	2217999.59	Аналитический	0.50	-
164	474546.74	2217999.20	Аналитический	0.50	-
165	474506.42	2217870.66	Картометрический	5.00	-
166	474472.31	2217763.17	Картометрический	5.00	-
167	474432.78	2217642.95	Картометрический	5.00	-
168	474419.57	2217614.58	Картометрический	5.00	-
169	474413.44	2217607.77	Картометрический	5.00	-
170	474389.29	2217580.93	Картометрический	5.00	-
171	474351.21	2217555.06	Аналитический	0.30	-
172	474272.06	2217521.56	Аналитический	0.30	-
173	474190.35	2217489.49	Аналитический	2.50	-
174	474104.79	2217455.91	Аналитический	2.50	-
175	474020.54	2217422.84	Аналитический	2.50	-
176	473916.89	2217382.15	Аналитический	2.50	-
177	473814.91	2217342.12	Аналитический	2.50	-
178	473811.42	2217342.14	Аналитический	2.50	-
179	473810.53	2217342.43	Аналитический	2.50	-
180	473809.98	2217343.30	Аналитический	2.50	-
181	473806.19	2217353.38	Аналитический	2.50	-
182	473794.24	2217350.40	Аналитический	2.50	-
183	473795.64	2217341.31	Аналитический	2.50	-

184	473792.89	2217334.93	Аналитический	2.50	-
185	473791.98	2217333.46	Аналитический	2.50	-
186	473790.30	2217332.46	Аналитический	2.50	-
187	473741.74	2217313.15	Аналитический	2.50	-
188	473640.33	2217272.81	Аналитический	2.50	-
189	473523.74	2217226.43	Аналитический	2.50	-
190	473417.52	2217184.70	Аналитический	2.50	-
191	473326.76	2217149.04	Аналитический	2.50	-
192	473230.84	2217111.36	Аналитический	2.50	-
193	473135.70	2217073.99	Аналитический	2.50	-
194	473023.98	2217030.10	Аналитический	2.50	-
195	472930.59	2216993.22	Аналитический	2.50	-
196	472837.28	2216956.38	Аналитический	2.50	-
197	472743.72	2216919.44	Аналитический	0.30	-
198	472640.65	2216878.75	Аналитический	0.30	-
199	472556.33	2216845.42	Аналитический	0.30	-
200	472462.53	2216808.33	Аналитический	0.30	-
201	472369.98	2216771.74	Аналитический	0.30	-
202	472276.45	2216734.77	Аналитический	0.30	-
203	472175.18	2216694.74	Аналитический	0.30	-
204	472160.16	2216688.64	Аналитический	0.30	-
205	472025.10	2216633.74	Аналитический	0.30	-
206	471866.72	2216565.22	Аналитический	0.30	-
207	471739.45	2216507.69	Картометрический	5.00	-
208	471651.73	2216468.03	Картометрический	5.00	-
209	471562.23	2216427.60	Картометрический	5.00	-
210	471471.86	2216387.23	Картометрический	5.00	-
211	471469.80	2216387.23	Картометрический	5.00	-
212	471468.86	2216388.16	Картометрический	5.00	-
213	471468.04	2216389.89	Картометрический	5.00	-
214	471449.90	2216381.53	Картометрический	5.00	-
215	471450.36	2216378.18	Картометрический	5.00	-
216	471449.77	2216376.23	Картометрический	5.00	-
217	471448.56	2216374.93	Картометрический	5.00	-
218	471355.30	2216332.17	Картометрический	5.00	-
219	471259.79	2216288.18	Картометрический	5.00	-
220	471163.60	2216244.29	Картометрический	5.00	-
221	471020.85	2216179.69	Картометрический	5.00	-
222	471017.96	2216179.93	Картометрический	5.00	-
223	471015.91	2216181.35	Картометрический	5.00	-
224	471009.33	2216191.43	Картометрический	5.00	-
225	470997.57	2216186.80	Картометрический	5.00	-
226	470998.79	2216175.23	Картометрический	5.00	-
227	470998.67	2216173.10	Аналитический	0.30	-
228	470997.32	2216171.44	Аналитический	0.30	-
229	470891.73	2216117.99	Аналитический	0.30	-
230	470792.73	2216067.88	Аналитический	0.30	-
231	470703.02	2216022.47	Аналитический	0.30	-
232	470602.90	2215971.79	Аналитический	0.30	-

233	470507.74	2215923.62	Аналитический	0.30	-
234	470446.55	2215892.24	Аналитический	0.30	-
235	470362.22	2215849.00	Аналитический	0.30	-
236	470268.96	2215801.17	Аналитический	0.30	-
237	470168.65	2215749.73	Аналитический	0.30	-
238	470082.91	2215703.06	Аналитический	0.30	-
239	469969.90	2215644.56	Аналитический	0.30	-
240	469894.91	2215605.94	Аналитический	0.30	-
241	469813.60	2215565.07	Картометрический	5.00	-
242	469708.55	2215503.78	Картометрический	5.00	-
243	469648.25	2215462.76	Картометрический	5.00	-
244	469627.35	2215449.38	Картометрический	5.00	-
245	469621.46	2215444.94	Картометрический	5.00	-
246	469605.49	2215437.23	Аналитический	0.50	-
247	469601.08	2215434.45	Аналитический	0.50	-
248	469580.93	2215434.27	Аналитический	0.50	-
249	469514.26	2215462.37	Аналитический	0.50	-
250	469500.19	2215468.14	Аналитический	0.50	-
251	469484.09	2215470.52	Аналитический	0.50	-
252	469477.94	2215471.43	Аналитический	0.50	-
253	469484.63	2215451.73	Аналитический	0.50	-
254	469510.04	2215442.25	Аналитический	0.50	-
255	469563.30	2215416.79	Аналитический	0.50	-
256	469565.25	2215414.98	Аналитический	0.50	-
257	469566.52	2215411.77	Аналитический	0.50	-
258	469565.59	2215402.68	Аналитический	0.50	-
259	469580.49	2215395.81	Аналитический	0.50	-
260	469588.82	2215400.58	Аналитический	0.50	-
261	469589.20	2215400.67	Аналитический	0.50	-
262	469589.56	2215400.73	Аналитический	0.50	-
263	469627.43	2215383.41	Аналитический	0.50	-
264	469699.36	2215349.39	Аналитический	0.50	-
265	469753.02	2215324.02	Аналитический	0.50	-
266	470023.22	2215228.89	Аналитический	0.50	-
267	470227.02	2215158.21	Аналитический	0.50	-
268	470558.74	2215036.03	Аналитический	0.50	-
269	470583.62	2215026.87	Аналитический	0.50	-
270	471240.20	2214803.05	Аналитический	0.50	-
271	471573.83	2214687.61	Аналитический	0.50	-
272	472051.71	2214523.18	Аналитический	0.50	-
273	472467.04	2214378.86	Аналитический	0.50	-
274	472721.05	2214292.54	Аналитический	0.50	-
275	472918.71	2214222.45	Аналитический	0.50	-
276	473136.00	2214148.04	Аналитический	0.50	-
277	473341.96	2214078.15	Аналитический	0.50	-
278	473363.89	2214070.67	Аналитический	0.50	-
1	475844.77	2213242.55	Аналитический	0.50	-
279	474619.60	2218972.58	Аналитический	0.50	-

280	474618.31	2218980.75	Аналитический	0.50	-
281	474608.79	2219036.47	Аналитический	0.50	-
282	474593.01	2219082.01	Аналитический	0.50	-
283	474592.98	2219090.10	Аналитический	0.50	-
284	474593.11	2219090.48	Аналитический	0.50	-
285	474593.34	2219090.74	Аналитический	0.50	-
286	474600.19	2219093.12	Аналитический	0.50	-
287	474597.29	2219105.98	Аналитический	0.50	-
288	474586.11	2219106.50	Аналитический	0.50	-
289	474584.97	2219106.58	Аналитический	0.50	-
290	474584.29	2219107.06	Аналитический	0.50	-
291	474475.35	2219376.17	Аналитический	0.50	-
292	474433.98	2219487.62	Аналитический	0.50	-
293	474359.56	2219670.37	Аналитический	0.50	-
294	474333.17	2219722.78	Аналитический	0.30	-
295	474251.67	2219865.31	Аналитический	0.30	-
296	474055.98	2220205.30	Аналитический	0.30	-
297	473799.40	2220650.41	Аналитический	0.30	-
298	473747.98	2220744.59	Аналитический	0.50	-
299	473716.29	2220809.60	Аналитический	0.50	-
300	473648.92	2220977.12	Аналитический	0.50	-
301	473574.63	2221167.36	Аналитический	0.50	-
302	473574.29	2221171.33	Аналитический	0.50	-
303	473575.28	2221174.60	Аналитический	0.50	-
304	473580.17	2221182.46	Аналитический	0.50	-
305	473572.80	2221194.28	Аналитический	0.50	-
306	473565.47	2221194.46	Аналитический	0.50	-
307	473563.32	2221195.24	Аналитический	0.50	-
308	473561.68	2221197.55	Аналитический	0.50	-
309	473524.35	2221294.90	Аналитический	0.50	-
310	473488.08	2221389.47	Аналитический	0.50	-
311	473452.11	2221483.27	Аналитический	0.50	-
312	473416.11	2221577.16	Аналитический	0.50	-
313	473378.92	2221671.45	Аналитический	0.50	-
314	473353.31	2221738.41	Аналитический	0.50	-
315	473331.46	2221805.46	Аналитический	0.50	-
316	473323.35	2221794.25	Аналитический	0.50	-
317	473345.33	2221732.42	Аналитический	0.50	-
318	473339.03	2221731.51	Аналитический	0.50	-
319	473364.65	2221667.19	Аналитический	0.50	-
320	473401.07	2221571.59	Аналитический	0.50	-
321	473435.99	2221478.77	Аналитический	0.50	-
322	473472.32	2221383.41	Аналитический	0.50	-
323	473507.69	2221290.27	Аналитический	0.50	-
324	473550.87	2221176.12	Аналитический	0.50	-
325	473550.86	2221175.62	Аналитический	0.50	-
326	473550.49	2221175.35	Аналитический	0.50	-
327	473543.80	2221170.88	Аналитический	0.50	-
328	473548.94	2221157.16	Аналитический	0.50	-

329	473556.02	2221159.11	Аналитический	0.50	-
330	473557.20	2221159.31	Аналитический	0.50	-
331	473557.62	2221159.00	Аналитический	0.50	-
332	473633.19	2220964.03	Аналитический	0.50	-
333	473698.29	2220801.34	Аналитический	0.50	-
334	473730.88	2220733.25	Аналитический	0.50	-
335	473780.79	2220639.88	Аналитический	0.50	-
336	474033.15	2220202.48	Аналитический	0.50	-
337	474033.13	2220201.45	Аналитический	0.50	-
338	474032.37	2220200.61	Аналитический	0.50	-
339	474025.16	2220194.57	Аналитический	0.50	-
340	474032.39	2220182.20	Аналитический	0.50	-
341	474037.98	2220184.14	Аналитический	0.50	-
342	474042.82	2220182.52	Аналитический	0.50	-
343	474045.42	2220181.34	Аналитический	0.50	-
344	474047.28	2220178.97	Аналитический	0.50	-
345	474240.22	2219851.40	Аналитический	0.50	-
346	474317.30	2219713.57	Аналитический	0.50	-
347	474344.37	2219660.43	Аналитический	0.50	-
348	474411.55	2219499.86	Аналитический	0.50	-
349	474411.56	2219499.42	Аналитический	0.50	-
350	474411.32	2219498.86	Аналитический	0.50	-
351	474408.25	2219492.49	Аналитический	0.50	-
352	474402.08	2219489.95	Аналитический	0.50	-
353	474407.97	2219475.12	Аналитический	0.50	-
354	474420.05	2219477.88	Аналитический	0.50	-
355	474420.38	2219477.85	Аналитический	0.50	-
356	474420.59	2219477.59	Аналитический	0.50	-
357	474464.73	2219371.26	Аналитический	0.50	-
358	474566.05	2219110.21	Аналитический	0.50	-
359	474566.82	2219107.50	Аналитический	0.50	-
360	474565.73	2219104.90	Аналитический	0.50	-
361	474563.54	2219099.93	Аналитический	0.50	-
362	474554.69	2219097.33	Аналитический	0.50	-
363	474556.26	2219090.46	Аналитический	0.50	-
364	474586.40	2219096.23	Аналитический	0.50	-
279	474619.60	2218972.58	Аналитический	0.50	-
365	472163.47	2221730.00	Аналитический	0.50	-
366	472145.01	2221739.87	Аналитический	0.50	-
367	472140.09	2221738.10	Аналитический	0.50	-
368	472142.19	2221724.08	Аналитический	0.50	-
365	472163.47	2221730.00	Аналитический	0.50	-
369	468603.31	2216528.58	Аналитический	0.10	-
370	468571.05	2216803.66	Аналитический	0.10	-
371	468556.57	2216927.08	Аналитический	0.10	-
372	468519.57	2217305.32	Аналитический	0.30	-
373	468518.34	2217329.21	Аналитический	0.30	-

374	468498.15	2217562.01	Аналитический	0.30	-
375	468490.22	2217736.66	Аналитический	0.10	-
376	468502.54	2217819.66	Аналитический	0.10	-
377	468538.00	2217955.94	Аналитический	0.10	-
378	468556.12	2218008.26	Аналитический	0.50	-
379	468594.97	2218124.02	Аналитический	0.30	-
380	468786.98	2218644.00	Аналитический	0.30	-
381	468821.65	2218750.53	Аналитический	0.50	-
382	468854.73	2218842.58	Аналитический	0.50	-
383	468888.07	2218935.31	Аналитический	2.50	-
384	468922.79	2219031.91	Аналитический	2.50	-
385	468971.44	2219167.25	Аналитический	2.50	-
386	469009.15	2219277.04	Аналитический	2.50	-
387	469101.27	2219516.56	Аналитический	2.50	-
388	469137.15	2219609.86	Аналитический	2.50	-
389	469172.97	2219702.99	Аналитический	2.50	-
390	469208.90	2219801.10	Аналитический	2.50	-
391	469242.54	2219892.94	Аналитический	2.50	-
392	469277.89	2219989.47	Аналитический	2.50	-
393	469312.98	2220085.29	Аналитический	2.50	-
394	469349.85	2220185.95	Аналитический	0.50	-
395	469362.50	2220224.54	Аналитический	0.50	-
396	469367.62	2220240.15	Аналитический	0.50	-
397	469376.29	2220277.05	Аналитический	0.50	-
398	469378.28	2220281.41	Аналитический	0.50	-
399	469381.25	2220285.02	Аналитический	0.50	-
400	469391.36	2220290.90	Аналитический	0.50	-
401	469390.18	2220300.53	Аналитический	0.50	-
402	469378.59	2220301.01	Аналитический	0.50	-
403	469399.46	2220577.44	Аналитический	0.50	-
404	469401.87	2220610.89	Аналитический	0.50	-
405	469418.53	2220623.58	Аналитический	0.50	-
406	469413.70	2220632.72	Аналитический	0.50	-
407	469407.47	2220629.92	Аналитический	0.50	-
408	469405.05	2220630.45	Аналитический	0.50	-
409	469403.90	2220632.69	Аналитический	0.50	-
410	469405.56	2220671.37	Аналитический	0.50	-
411	469400.55	2220701.69	Аналитический	0.50	-
412	469386.55	2220677.26	Аналитический	0.50	-
413	469388.55	2220666.24	Аналитический	0.50	-
414	469384.38	2220613.94	Аналитический	0.50	-
415	469383.01	2220592.18	Аналитический	0.50	-
416	469373.74	2220474.11	Аналитический	0.50	-
417	469365.87	2220373.97	Аналитический	0.50	-
418	469362.20	2220299.98	Аналитический	0.50	-
419	469360.57	2220293.11	Аналитический	0.50	-
420	469357.35	2220289.61	Аналитический	0.50	-
421	469347.06	2220282.25	Аналитический	0.50	-
422	469347.61	2220273.29	Аналитический	0.50	-

423	469352.68	2220273.81	Аналитический	0.50	-
424	469355.12	2220273.15	Аналитический	0.50	-
425	469357.42	2220271.38	Аналитический	0.50	-
426	469354.86	2220255.19	Аналитический	0.50	-
427	469332.72	2220192.79	Аналитический	0.50	-
428	469296.91	2220092.82	Аналитический	0.30	-
429	469261.21	2219996.08	Аналитический	0.50	-
430	469225.71	2219899.74	Аналитический	0.50	-
431	469191.86	2219806.99	Аналитический	0.50	-
432	469156.46	2219710.56	Аналитический	0.50	-
433	469120.53	2219615.87	Аналитический	0.50	-
434	469085.24	2219523.17	Аналитический	0.50	-
435	469045.70	2219419.17	Аналитический	0.50	-
436	468992.99	2219280.00	Аналитический	0.50	-
437	468955.69	2219175.77	Аналитический	0.50	-
438	468915.10	2219067.24	Аналитический	0.50	-
439	468879.40	2218965.74	Аналитический	0.50	-
440	468844.17	2218869.11	Аналитический	0.50	-
441	468803.44	2218757.99	Аналитический	0.50	-
442	468769.08	2218660.65	Аналитический	0.50	-
443	468734.88	2218564.10	Аналитический	0.50	-
444	468683.76	2218418.21	Аналитический	0.50	-
445	468644.96	2218314.35	Аналитический	0.50	-
446	468609.30	2218213.46	Аналитический	0.50	-
447	468574.21	2218115.12	Аналитический	0.50	-
448	468570.81	2218109.11	Аналитический	0.50	-
449	468567.17	2218104.96	Аналитический	0.50	-
450	468546.01	2218093.35	Аналитический	0.50	-
451	468552.38	2218079.52	Аналитический	0.50	-
452	468558.61	2218082.90	Аналитический	0.50	-
453	468560.19	2218081.71	Аналитический	0.50	-
454	468560.94	2218078.38	Аналитический	0.50	-
455	468519.77	2217961.72	Аналитический	0.50	-
456	468495.71	2217876.65	Аналитический	0.50	-
457	468483.57	2217816.39	Аналитический	0.50	-
458	468473.91	2217731.98	Аналитический	0.50	-
459	468475.68	2217671.59	Аналитический	0.50	-
460	468478.65	2217599.23	Аналитический	0.50	-
461	468492.83	2217398.45	Аналитический	0.50	-
462	468546.73	2216846.63	Аналитический	0.50	-
463	468554.91	2216785.17	Аналитический	0.50	-
464	468559.37	2216745.89	Аналитический	0.50	-
465	468558.69	2216743.73	Аналитический	0.50	-
466	468554.62	2216740.70	Аналитический	0.50	-
467	468545.19	2216733.57	Аналитический	0.50	-
468	468546.48	2216723.82	Аналитический	0.50	-
469	468570.69	2216737.22	Аналитический	0.50	-
369	468603.31	2216528.58	Аналитический	0.50	-

470	467471.23	2216124.12	Аналитический	0.50	-
471	467477.08	2216134.83	Аналитический	0.30	-
472	467461.07	2216136.64	Аналитический	0.30	-
473	467362.18	2216139.68	Аналитический	0.30	-
474	467235.24	2216143.58	Аналитический	0.30	-
475	467078.51	2216148.40	Аналитический	0.30	-
476	466958.61	2216152.24	Аналитический	0.30	-
477	466840.25	2216156.03	Аналитический	0.30	-
478	466716.62	2216159.98	Аналитический	0.30	-
479	466596.05	2216163.84	Аналитический	0.30	-
480	466462.93	2216168.10	Аналитический	0.30	-
481	466314.17	2216173.03	Аналитический	0.30	-
482	466210.92	2216176.45	Аналитический	0.30	-
483	466107.58	2216179.87	Аналитический	0.30	-
484	466001.87	2216183.37	Аналитический	0.30	-
485	465999.47	2216184.07	Аналитический	0.30	-
486	465997.06	2216186.09	Картометрический	1.00	-
487	465988.14	2216198.79	Картометрический	1.00	-
488	465976.35	2216198.70	Картометрический	1.00	-
489	465975.78	2216186.21	Картометрический	1.00	-
490	465975.01	2216185.10	Картометрический	1.00	-
491	465972.96	2216185.10	Аналитический	0.30	-
492	465929.54	2216187.89	Аналитический	0.30	-
493	465659.87	2216195.71	Аналитический	0.30	-
494	465174.29	2216209.31	Аналитический	0.30	-
495	465092.09	2216218.99	Аналитический	0.30	-
496	465037.91	2216231.15	Картометрический	1.00	-
497	464944.39	2216263.77	Картометрический	1.00	-
498	464889.95	2216286.12	Аналитический	0.30	-
499	464828.74	2216333.33	Аналитический	0.30	-
500	464815.35	2216307.86	Аналитический	0.50	-
501	464811.28	2216300.35	Аналитический	0.50	-
502	464875.80	2216265.90	Аналитический	0.50	-
503	464947.85	2216243.83	Аналитический	0.30	-
504	465005.80	2216221.39	Аналитический	0.30	-
505	465129.72	2216196.94	Аналитический	0.30	-
506	465264.52	2216186.65	Аналитический	0.30	-
507	465626.29	2216177.59	Аналитический	0.30	-
508	465862.79	2216168.31	Аналитический	0.30	-
509	466033.37	2216165.02	Аналитический	0.30	-
510	467026.78	2216132.67	Аналитический	0.30	-
511	467459.85	2216116.08	Аналитический	0.50	-
512	467468.48	2216114.86	Аналитический	0.50	-
470	467471.23	2216124.12	Аналитический	0.50	-
513	464553.34	2216394.40	Аналитический	0.30	-
514	464552.23	2216413.07	Аналитический	0.50	-
515	464552.12	2216415.18	Аналитический	0.50	-
516	464376.70	2216411.95	Аналитический	0.50	-

517	464375.57	2216412.20	Аналитический	0.50	-
518	464375.04	2216412.71	Аналитический	0.50	-
519	464370.34	2216423.34	Аналитический	0.50	-
520	464354.02	2216423.34	Аналитический	0.50	-
521	464350.77	2216409.33	Аналитический	0.50	-
522	464350.51	2216409.03	Аналитический	0.50	-
523	464350.10	2216408.90	Аналитический	0.50	-
524	463929.87	2216396.67	Аналитический	0.50	-
525	463827.41	2216396.57	Аналитический	0.50	-
526	463743.83	2216400.04	Аналитический	0.50	-
527	463691.51	2216406.77	Аналитический	0.50	-
528	463639.80	2216418.40	Аналитический	0.50	-
529	463510.49	2216454.14	Аналитический	0.50	-
530	463076.26	2216580.29	Аналитический	0.50	-
531	462669.49	2216699.78	Аналитический	0.50	-
532	462166.66	2216848.97	Аналитический	0.50	-
533	462155.12	2216858.73	Аналитический	0.50	-
534	462158.43	2216852.67	Аналитический	0.50	-
535	462159.61	2216850.51	Аналитический	0.50	-
536	462176.85	2216817.42	Аналитический	0.50	-
537	462179.40	2216823.71	Аналитический	0.50	-
538	462179.91	2216824.76	Аналитический	0.50	-
539	462180.42	2216824.99	Аналитический	0.50	-
540	462322.63	2216782.61	Аналитический	0.50	-
541	462662.54	2216681.05	Аналитический	0.50	-
542	463069.40	2216562.32	Аналитический	0.50	-
543	463493.51	2216436.70	Аналитический	0.50	-
544	463634.43	2216398.65	Аналитический	0.50	-
545	463691.45	2216384.64	Аналитический	0.50	-
546	463744.58	2216378.77	Аналитический	0.50	-
547	463826.45	2216375.26	Аналитический	0.50	-
548	463929.57	2216375.56	Аналитический	0.50	-
549	464371.45	2216389.52	Аналитический	0.50	-
550	464519.09	2216396.10	Аналитический	0.50	-
513	464553.34	2216394.40	Аналитический	0.50	-

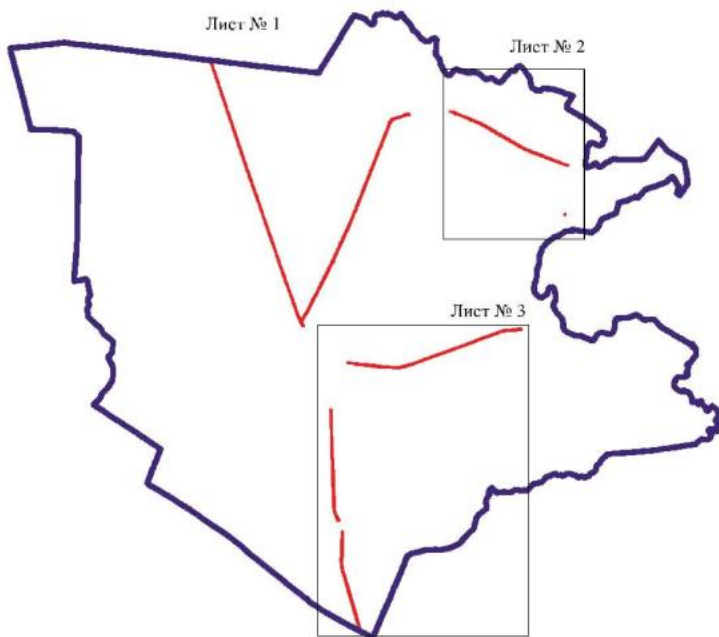
3. Сведения о характерных точках части (частей) границы объекта

Обозначение характерных точек части границы	Координаты, м		Метод определения координат характерной точки	Средняя квадратическая погрешность положения характерной точки (Мп), м	Описание обозначения точки на местности (при наличии)
	X	Y			
1	2	3	4	5	6
Часть №					
-	-	-	-	-	-

Раздел 4

План границ объекта

Схема расположения листов плана границ объекта




Масштаб 1:100000

Используемые условные знаки и обозначения:

	границы территориальной зоны
	границы муниципального образования
	область и номер листа плана границ объекта

Руководитель БУ ВО «Нормативно-проектный центр»

Подпись  Ю.В. Шалыгина Дата « 13 » февраля 2023 г.

Место для отгрузки печати (при наличии) лица, составившего описание местоположения границ объекта






Fig. n. 11/1000

- LINEE DI PROGETTO STRADA A CARATTERI
 - LINEE DI PROGETTO STRADA
 - LINEE DI PROGETTO STRADA
 - LINEE DI PROGETTO STRADA

PROGETTO DI REALIZZAZIONE DI UN'OPERA PUBBLICA
 STRADA DI CATEGORIA "C" (L. 10/11) - L. 10/11 - 10/11
 Via www.assessorato.comune.it

Рис. 10.10.10
 10.10.10



Масштаб 1:10000

— граница территории населенного пункта
 — граница территории населенного пункта
 — граница территории населенного пункта
 — граница территории населенного пункта

Руководитель территориального отдела
 Подпись: [подпись] И.И. Иванов 10.10.10
 М.П. [подпись]

ОПИСАНИЕ МЕСТОПОЛОЖЕНИЯ ГРАНИЦ

Зона сельскохозяйственного производства за границами населенных пунктов - СХ2

(наименование объекта, местоположение границ которого описано
(далее - объект)

Раздел 1

Сведения об объекте		
№ п/п	Характеристики объекта	Описание характеристик
1	2	3
1	Местоположение объекта	Воронежская область, Таловский муниципальный район, Синявское сельское поселение
2	Площадь объекта \pm величина погрешности определения площади ($P \pm \Delta P$)	-
3	Иные характеристики объекта	-

Сведения о местоположении границ объекта					
1. Система координат: МСК - 36, зона 2					
2. Сведения о характерных точках границ объекта					
Обозначение характерных точек границ	Координаты, м		Метод определения координат характерной точки	Средняя квадратическая погрешность положения характерной точки (Мт), м	Описание обозначения точки на местности (при наличии)
	X	Y			
1	2	3	4	5	6
1	474556.26	2219090.46	Аналитический	0.50	-
2	474554.69	2219097.33	Аналитический	0.50	-
3	474563.54	2219099.93	Аналитический	0.50	-
4	474565.73	2219104.90	Аналитический	0.50	-
5	474566.82	2219107.50	Аналитический	0.50	-
6	474566.05	2219110.21	Аналитический	0.50	-
7	474464.73	2219371.26	Аналитический	0.50	-
8	474420.59	2219477.59	Аналитический	0.50	-
9	474420.38	2219477.85	Аналитический	0.50	-
10	474420.05	2219477.88	Аналитический	0.50	-
11	474407.97	2219475.12	Аналитический	0.50	-
12	474402.08	2219489.95	Аналитический	0.50	-
13	474408.25	2219492.49	Аналитический	0.50	-
14	474411.32	2219498.86	Аналитический	0.50	-
15	474411.56	2219499.42	Аналитический	0.50	-
16	474411.55	2219499.86	Аналитический	0.50	-
17	474344.37	2219660.43	Аналитический	0.50	-
18	474301.37	2219674.12	Аналитический	0.40	-
19	473928.62	2219504.48	Картометрический	1.00	-
20	474092.72	2219027.13	Аналитический	2.50	-
21	474168.14	2218815.02	Аналитический	2.50	-
22	474245.60	2218845.84	Аналитический	2.50	-
23	474323.24	2218880.90	Аналитический	2.50	-
24	474348.11	2218912.55	Аналитический	2.50	-
25	474368.63	2218956.41	Аналитический	2.50	-
26	474392.91	2219022.53	Аналитический	2.50	-
27	474417.65	2219063.95	Аналитический	2.50	-
1	474556.26	2219090.46	Аналитический	0.50	-
3. Сведения о характерных точках части (частей) границы объекта					
Обозначение характерных точек части границы	Координаты, м		Метод определения координат характерной точки	Средняя квадратическая погрешность положения характерной точки (Мт), м	Описание обозначения точки на местности (при наличии)
	X	Y			



1	2	3	4	5	6
Часть №					
-	-	-	-	-	-

План границ объекта




Масштаб 1:5000

Используемые условные знаки и обозначения:

	границы территориальной зоны
	характерная точка границ территориальной зоны

Руководитель БУВО «Нормативно-проектный центр»

Подпись  Ю.В.Шальгина Дата « 13 » февраля 2023г.

Место для оттиска печати (при наличии) лица, составившего описание местоположения границ объекта



ОПИСАНИЕ МЕСТОПОЛОЖЕНИЯ ГРАНИЦ

Зона животноводства за границами населенных пунктов - СХЗ


(наименование объекта, местоположение границ которого описано
(далее - объект)

Раздел 1

Сведения об объекте		
№ п/п	Характеристики объекта	Описание характеристик
1	2	3
1	Местоположение объекта	Воронежская область, Таловский муниципальный район, Синявское сельское поселение
2	Площадь объекта \pm величина погрешности определения площади ($P \pm \Delta P$)	-
3	Иные характеристики объекта	-



Раздел 2

Сведения о местоположении границ объекта					
1. Система координат: МСК - 36, зона 2					
2. Сведения о характерных точках границ объекта					
Обозначение характерных точек границ	Координаты, м		Метод определения координат характерной точки	Средняя квадратическая погрешность положения характерной точки (Мт), м	Описание обозначения точки на местности (при наличии)
	X	Y			
1	2	3	4	5	6
1	469459.05	2218701.14	Аналитический	0.30	-
2	469553.66	2218821.94	Аналитический	0.30	-
3	469578.62	2218875.89	Аналитический	0.30	-
4	469614.23	2219075.23	Аналитический	0.30	-
5	469255.38	2219225.00	Аналитический	0.30	-
6	468979.27	2219113.69	Аналитический	0.30	-
7	468961.27	2219103.42	Аналитический	0.30	-
8	468786.98	2218644.00	Аналитический	0.30	-
9	468594.97	2218124.02	Аналитический	0.30	-
10	468606.74	2218127.05	Аналитический	0.30	-
11	468738.50	2218483.15	Аналитический	0.30	-
12	468995.90	2218379.33	Аналитический	0.30	-
13	469055.98	2218525.18	Аналитический	0.30	-
14	469256.77	2218705.51	Аналитический	0.30	-
15	469288.90	2218691.81	Аналитический	0.30	-
1	469459.05	2218701.14	Аналитический	0.30	-
3. Сведения о характерных точках части (частей) границы объекта					
Обозначение характерных точек части границы	Координаты, м		Метод определения координат характерной точки	Средняя квадратическая погрешность положения характерной точки (Мт), м	Описание обозначения точки на местности (при наличии)
	X	Y			
1	2	3	4	5	6
Часть №					
-	-	-	-	-	-




Масштаб 1:5000

Используется условные знаки и обозначения:

- | | |
|---|---|
|  | границы территориальной зоны |
|  | характерная точка границ территориальной зоны |

Руководитель КУВПО «Нормативно-проектный центр»

Подпись  Ю.В.Шалыгина Дата « 13 » февраля 2023г.

Место для оттиска печати (при наличии) плана, составившего описание местоположения границ объекта

