




**ДЕПАРТАМЕНТ
АРХИТЕКТУРЫ И ГРАДОСТРОИТЕЛЬСТВА
ВОРОНЕЖСКОЙ ОБЛАСТИ**



ПРИКАЗ

24.01.2023

№ 45-01-04/42

г. Воронеж

**Об утверждении правил землепользования и застройки
Мазурского сельского поселения Поворинского муниципального района
Воронежской области**

В соответствии с Градостроительным кодексом Российской Федерации, Федеральным законом от 06.10.2003 № 131-ФЗ «Об общих принципах организации местного самоуправления в Российской Федерации», законами Воронежской области от 07.07.2006 № 61-ОЗ «О регулировании градостроительной деятельности в Воронежской области», от 20.12.2018 № 173-ОЗ «О перераспределении полномочий по утверждению правил землепользования и застройки между органами местного самоуправления поселений Воронежской области, городского округа город Нововоронеж, Борисоглебского городского округа и исполнительными органами государственной власти Воронежской области», постановлением Правительства Воронежской области от 31.12.2014 № 1240 «Об утверждении Положения о департаменте архитектуры и градостроительства Воронежской области», на основании приказа департамента архитектуры и градостроительства Воронежской области от 30.12.2019 № 45-01-04/900 «О подготовке проектов правил землепользования и застройки поселений

Богучарского, Бутурлиновского, Грибановского, Калачеевского, Каменского, Кантемировского, Нижнедевицкого, Новохопёрского, Острогожского, Петропавловского, Поворинского, Репьёвского, Россошанского, Таловского, Терновского и Эртильского муниципальных районов и Борисоглебского городского округа Воронежской области», с учетом заключения о результатах публичных слушаний от 25.10.2022

п р и к а з ы в а ю:

1. Утвердить правила землепользования и застройки Мазурского сельского поселения Поворинского муниципального района Воронежской области согласно приложению к настоящему приказу.

2. Признать утратившими силу следующие решения Совета народных депутатов Мазурского сельского поселения Поворинского муниципального района Воронежской области:

- от 13.01.2012 № 63 «Утверждение «Правила землепользования и застройки Мазурского сельского поселения Поворинского муниципального района Воронежской области»;

- от 20.06.2013 № 11 «О внесении изменений в решение № 63 от 13.01.2012г «Утверждение «Правила землепользования и застройки Мазурского сельского поселения Поворинского муниципального района Воронежской области»;

- от 31.10.2016 № 34 «О внесении изменений и дополнений в решение Совета народных депутатов Мазурского сельского поселения от 13.01.2012 № 63 «Утверждение «Правила землепользования и застройки Мазурского сельского поселения Поворинского муниципального района Воронежской области» (в редакции реш.№11 от 20.06.2013)»;

- от 19.10.2018 № 26 «О внесении изменений и дополнений в решение Совета народных депутатов Мазурского сельского поселения № 63 от 13.01.2012 г. «Утверждение «Правила землепользования и застройки

Мазурского сельского поселения Поворинского муниципального района Воронежской области»;

- от 14.12.2018 № 29 «О внесении изменений и дополнений в решение Совета народных депутатов Мазурского сельского поселения от 13.01.2012 № 63 «Утверждение «Правила землепользования и застройки Мазурского сельского поселения Поворинского муниципального района Воронежской области».

3. Контроль исполнения настоящего приказа возложить на заместителя руководителя департамента архитектуры и градостроительства Воронежской области – начальника отдела территориального планирования Беляеву С.М.

Руководитель департамента
архитектуры и градостроительства
Воронежской области



А.А. Еренков

Приложение

УТВЕРЖДЕНЫ
приказом департамента
архитектуры и градостроительства
Воронежской области
от 24.01.2023 45-01-04/42

**ПРАВИЛА ЗЕМЛЕПОЛЬЗОВАНИЯ И ЗАСТРОЙКИ
МАЗУРСКОГО СЕЛЬСКОГО ПОСЕЛЕНИЯ
ПОВОРИНСКОГО МУНИЦИПАЛЬНОГО РАЙОНА
ВОРОНЕЖСКОЙ ОБЛАСТИ**

**ЧАСТЬ I. ПОРЯДОК ПРИМЕНЕНИЯ ПРАВИЛ
ЗЕМЛЕПОЛЬЗОВАНИЯ И ЗАСТРОЙКИ И ВНЕСЕНИЯ В НИХ
ИЗМЕНЕНИЙ**

Раздел 1. Общие положения

1. Предмет регулирования и цели подготовки правил землепользования и застройки Мазурского сельского поселения Поворинского муниципального района муниципального района Воронежской области

1. Правила землепользования и застройки Мазурского сельского поселения Поворинского муниципального района муниципального района Воронежской области (далее – Правила) являются документом градостроительного зонирования, который утверждается нормативным правовым актом департамента архитектуры и градостроительства Воронежской области и в котором устанавливаются территориальные зоны, градостроительные регламенты, порядок применения такого документа и порядок внесения в него изменений.

2. Правила разработаны в соответствии с Градостроительным кодексом Российской Федерации (далее – ГрК РФ), Земельным кодексом Российской Федерации, Федеральным законом от 06.10.2003 № 131-ФЗ «Об общих принципах организации местного самоуправления в Российской

Федерации», иными нормативными правовыми актами Российской Федерации, Воронежской области, муниципальными правовыми актами муниципального образования с учетом положений нормативных актов и документов, определяющих основные направления социально-экономического и градостроительного развития муниципального образования, а также сведений Единого государственного реестра недвижимости, сведений, документов и материалов, содержащихся в государственных информационных системах обеспечения градостроительной деятельности.

3. Правила разработаны в целях:

- создания условий для устойчивого развития территории муниципального образования, сохранения окружающей среды и объектов культурного наследия;

- создания условий для планировки территории муниципального образования;

- обеспечения прав и законных интересов физических и юридических лиц, в том числе правообладателей земельных участков и объектов капитального строительства;

- создания условий для привлечения инвестиций, в том числе путем предоставления возможности выбора наиболее эффективных видов разрешенного использования земельных участков и объектов капитального строительства.

2. Основные понятия, используемые в Правилах

В настоящих Правилах используются основные понятия, установленные законодательством Российской Федерации.

3. Сфера применения Правил

1. Действие настоящих Правил распространяется на всю территорию Мазурского сельского поселения Поворинского муниципального района Воронежской области. Правила обязательны для соблюдения органами государственной власти, органами местного самоуправления,

физическими и юридическими лицами, при осуществлении ими градостроительной деятельности на территории Мазурского сельского поселения Поворинского муниципального района Воронежской области.

2. Настоящие Правила применяются наряду с:

- техническими регламентами и иными обязательными требованиями, установленными в соответствии с законодательством в целях обеспечения безопасности жизни и здоровья людей, надежности и безопасности зданий, строений и сооружений, сохранения окружающей природной среды и объектов культурного наследия;
- региональными и местными нормативами градостроительного проектирования.

4. Содержание и порядок применения Правил

1. Правила включают в себя:

- 1) порядок их применения и внесения изменений в Правила;
- 2) карту градостроительного зонирования;
- 3) градостроительные регламенты.

Обязательным приложением к настоящим Правилам являются сведения о границах территориальных зон, которые должны содержать графическое описание местоположения границ территориальных зон, перечень координат характерных точек этих границ в системе координат, используемой для ведения Единого государственного реестра недвижимости.

2. Порядок применения Правил и внесения в них изменений включает в себя положения:

- 1) о регулировании землепользования и застройки;
- 2) об изменении видов разрешенного использования земельных участков и объектов капитального строительства физическими и юридическими лицами;
- 3) о подготовке документации по планировке территории органами местного самоуправления;

4) о проведении общественных обсуждений или публичных слушаний по вопросам землепользования и застройки;

5) о внесении изменений в Правила;

6) о регулировании иных вопросов землепользования и застройки.

5. Использование объектов недвижимости, не соответствующих настоящим Правилам

1. Земельные участки или объекты капитального строительства, виды разрешенного использования, предельные (минимальные и (или) максимальные) размеры и предельные параметры которых не соответствуют градостроительному регламенту, могут использоваться без установления срока приведения их в соответствие с градостроительным регламентом, за исключением случаев, если использование таких земельных участков и объектов капитального строительства опасно для жизни или здоровья человека, для окружающей среды, объектов культурного наследия.

2. Реконструкция указанных в подпункте 1 настоящего пункта объектов капитального строительства может осуществляться только путем приведения таких объектов в соответствие с градостроительным регламентом или путем уменьшения их несоответствия предельным параметрам разрешенного строительства, реконструкции. Изменение видов разрешенного использования указанных земельных участков и объектов капитального строительства может осуществляться путем приведения их в соответствие с видами разрешенного использования земельных участков и объектов капитального строительства, установленными градостроительным регламентом.

3. В случае если использование указанных в подпункте 1 настоящего пункта земельных участков и объектов капитального строительства продолжается и опасно для жизни или здоровья человека, для окружающей среды, объектов культурного наследия, в соответствии с федеральными законами может быть наложен запрет на использование таких земельных участков и объектов.

6. Открытость и доступность информации о землепользовании и застройке

1. Настоящие Правила являются открытыми и общедоступными.
2. Настоящие Правила подлежат опубликованию в порядке, установленном для официального опубликования нормативных правовых актов Воронежской области, и размещению в федеральной государственной информационной системе территориального планирования и в государственной информационной системе обеспечения градостроительной деятельности.

Раздел 2. Положения о регулировании землепользования и застройки

7. Перераспределение полномочий между органами местного самоуправления Мазурского сельского поселения Поворинского муниципального района Воронежской области и департаментом архитектуры и градостроительства Воронежской области

1. На основании Закона Воронежской области от 20.12.2018 № 173-ОЗ «О перераспределении полномочий по утверждению правил землепользования и застройки между органами местного самоуправления поселений Воронежской области, городского округа город Нововоронеж, Борисоглебского городского округа и исполнительными органами государственной власти Воронежской области» (далее – Закон Воронежской области) и в соответствии со статьей 8.2 ГрК РФ, пунктом 6.1 статьи 26.3 Федерального закона от 06.10.1999 № 184-ФЗ «Об общих принципах организации законодательных (представительных) и исполнительных органов государственной власти субъектов Российской Федерации», частью 1.2 статьи 17 Федерального закона от 06.10.2003 № 131-ФЗ «Об общих принципах организации местного самоуправления в Российской Федерации» полномочия по утверждению Правил перераспределены между органами местного самоуправления Мазурского сельского поселения Поворинского муниципального района Воронежской области и департаментом архитектуры

и градостроительства Воронежской области (далее – Уполномоченный орган) на срок, установленный Законом Воронежской области.

2. После истечения срока, указанного в Законе Воронежской области, полномочия Уполномоченного органа, предусмотренные настоящими Правилами, осуществляются органами местного самоуправления Мазурского сельского поселения Поворинского муниципального района Воронежской области в соответствии с требованиями ГрК РФ.

8. Полномочия Уполномоченного органа по вопросам землепользования и застройки

1. Полномочия Уполномоченного органа по вопросам землепользования и застройки включают:

1) принятие решений о подготовке проекта Правил, о подготовке проекта о внесении изменений в Правила;

2) утверждение Правил, утверждение внесения изменений в Правила;

3) принятие решений о предоставлении разрешений на условно разрешенный вид использования объектов капитального строительства или земельного участка;

4) принятие решений о предоставлении разрешения на отклонение от предельных параметров разрешенного строительства, реконструкции объектов капитального строительства;

5) иные полномочия в соответствии с действующим законодательством.

9. Комиссия по подготовке проектов Правил

1. Комиссия по подготовке проектов правил землепользования и застройки поселений Воронежской области, городского округа город Нововоронеж, Борисоглебского городского округа (далее – Комиссия) является специально созданным постоянно действующим коллегиальным органом при Уполномоченном органе в целях реализации полномочий,

указанных в пункте 8 настоящих Правил, перераспределенных в соответствии с Законом Воронежской области и обеспечения выполнения задач градостроительного зонирования.

2. Комиссия создается и прекращает свою деятельность приказом Уполномоченного органа.

3. Состав и порядок деятельности Комиссии утверждается приказом Уполномоченного органа.

Раздел 3. Положения об изменении видов разрешенного использования земельных участков и объектов капитального строительства физическими и юридическими лицами

10. Изменение видов разрешенного использования земельных участков и объектов капитального строительства

1. Для каждой из установленных настоящими Правилами территориальных зон могут устанавливаться основные, условно разрешенные и вспомогательные виды разрешенного использования земельных участков и объектов капитального строительства.

2. Изменение одного вида разрешенного использования земельных участков и объектов капитального строительства на другой вид такого использования осуществляется в соответствии с градостроительным регламентом при условии соблюдения требований технических регламентов.

3. Основные и вспомогательные виды разрешенного использования земельных участков и объектов капитального строительства правообладателями земельных участков и объектов капитального строительства, за исключением органов государственной власти, органов местного самоуправления, государственных и муниципальных учреждений, государственных и муниципальных унитарных предприятий, выбираются самостоятельно без дополнительных разрешений и согласования.

4. Решения об изменении одного вида разрешенного использования земельных участков и объектов капитального строительства, расположенных

на землях, на которые действие градостроительных регламентов не распространяется или для которых градостроительные регламенты не устанавливаются, на другой вид такого использования принимаются в соответствии с федеральными законами.

11. Предоставление разрешения на условно разрешенный вид использования земельного участка или объекта капитального строительства

1. Физическое или юридическое лицо, заинтересованное в предоставлении разрешения на условно разрешенный вид использования земельного участка или объекта капитального строительства (далее - разрешение на условно разрешенный вид использования), направляет заявление о предоставлении разрешения на условно разрешенный вид использования в Комиссию. Заявление о предоставлении разрешения на условно разрешенный вид использования может быть направлено в форме электронного документа, подписанного электронной подписью в соответствии с требованиями Федерального закона от 06.04.2011 № 63-ФЗ «Об электронной подписи».

2. Порядок предоставления разрешения на условно разрешенный вид использования земельного участка или объекта капитального строительства определен статьей 39 ГрК РФ.

3. Проект решения о предоставлении разрешения на условно разрешенный вид использования подлежит рассмотрению на общественных обсуждениях или публичных слушаниях, проводимых в порядке, установленном статьей 5.1 ГрК РФ, с учетом положений статьи 39 ГрК РФ.

12. Предоставление разрешения на отклонение от предельных параметров разрешенного строительства, реконструкции объектов капитального строительства

1. Правообладатели земельных участков, размеры которых меньше установленных градостроительным регламентом минимальных размеров земельных участков либо конфигурация, инженерно-геологические или иные характеристики которых неблагоприятны для застройки, вправе обратиться

за разрешениями на отклонение от предельных параметров разрешенного строительства, реконструкции объектов капитального строительства (далее также – разрешение на отклонение от предельных параметров).

2. Правообладатели земельных участков вправе обратиться за разрешениями на отклонение от предельных параметров разрешенного строительства, реконструкции объектов капитального строительства, если такое отклонение необходимо в целях однократного изменения одного или нескольких предельных параметров разрешенного строительства, реконструкции объектов капитального строительства, установленных градостроительным регламентом для конкретной территориальной зоны, не более чем на десять процентов.

3. Порядок предоставления разрешения на отклонение от предельных параметров определен статьей 40 ГрК РФ.

4. Проект решения о предоставлении разрешения на отклонение от предельных параметров подлежит рассмотрению на общественных обсуждениях или публичных слушаниях, проводимых в порядке, установленном статьей 5.1 ГрК РФ, с учетом положений статьи 39 ГрК РФ, за исключением случая, указанного в части 1.1 статьи 40 ГрК РФ.

Раздел 4. Положения о подготовке документации по планировке территории органами местного самоуправления

13. Общие положения о подготовке документации по планировке территории

1. Подготовка документации по планировке территории осуществляется в целях обеспечения устойчивого развития территорий, в том числе выделения элементов планировочной структуры, установления границ земельных участков, установления границ зон планируемого размещения объектов капитального строительства.

2. Подготовка документации по планировке территории осуществляется в соответствии с главой 5 ГрК РФ.

3. Состав и содержание документации по планировке территории определяется ГрК РФ.

Раздел 5. Положения о проведении общественных обсуждений или публичных слушаний по вопросам землепользования и застройки

14. Общие положения о порядке проведения общественных обсуждений или публичных слушаний в сфере градостроительной деятельности

1. В целях соблюдения права человека на благоприятные условия жизнедеятельности, прав и законных интересов правообладателей земельных участков и объектов капитального строительства по проектам правил землепользования и застройки, проектам планировки территории, проектам межевания территории, проектам, предусматривающим внесение изменений в один из указанных утвержденных документов, проектам решений о предоставлении разрешения на условно разрешенный вид использования земельного участка или объекта капитального строительства, проектам решений о предоставлении разрешения на отклонение от предельных параметров разрешенного строительства, реконструкции объектов капитального строительства в соответствии с уставом муниципального образования и (или) нормативным правовым актом представительного органа муниципального образования и с учетом положений ГрК РФ проводятся общественные обсуждения или публичные слушания, за исключением случаев, предусмотренных ГрК РФ и другими федеральными законами.

2. Порядок проведения общественных обсуждений или публичных слушаний определяется ГрК РФ, Уставом Мазурского сельского поселения Поворинского муниципального района Воронежской области и (или) нормативным правовым актом представительного органа муниципального образования.

Раздел 6. Положения о внесении изменений в Правила

15. Основания и порядок внесения изменений в Правила

1. Основания для рассмотрения вопроса о внесении изменений в настоящие Правила предусмотрены статьей 33 ГрК РФ.

2. Внесение изменений в Правила осуществляется в порядке, предусмотренном статьями 31 и 32 ГрК РФ, с учетом особенностей, установленных статьей 33 ГрК РФ.

Раздел 7. Положения о регулировании иных вопросов землепользования и застройки

16. Общие принципы регулирования иных вопросов землепользования и застройки на территории Мазурского сельского поселения Поворинского муниципального района Воронежской области

Иные вопросы землепользования и застройки на территории Мазурского сельского поселения Поворинского муниципального района Воронежской области регулируются законодательством Российской Федерации, Воронежской области, муниципальными правовыми актами Мазурского сельского поселения Поворинского муниципального района Воронежской области.

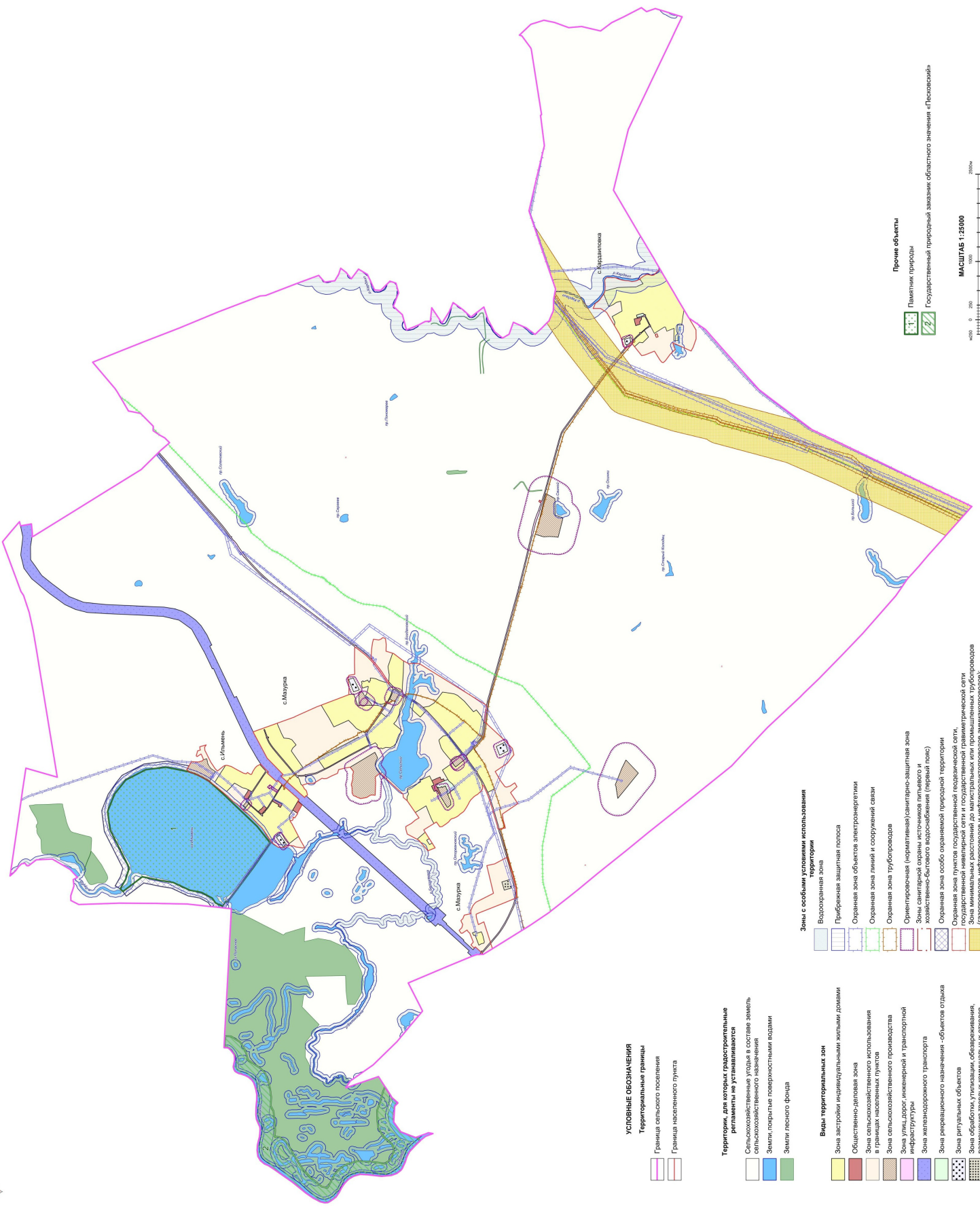
ЧАСТЬ II. КАРТА ГРАДОСТРОИТЕЛЬНОГО ЗОНИРОВАНИЯ**17. Карты градостроительного зонирования**

1. Карта градостроительного зонирования территории Мазурского сельского поселения Поворинского муниципального района Воронежской области.

2. Карта градостроительного зонирования с отображением зон с особыми условиями использования территории Мазурского сельского поселения Поворинского муниципального района Воронежской области.



ПРАВИЛА ЗЕМЛЕПОЛЬЗОВАНИЯ И ЗАСТРОЙКИ
 Карта градостроительного зонирования с отображением зон с особыми условиями использования территории Мазурского сельского поселения
 Поворинского муниципального района Воронежской области



УСЛОВНЫЕ ОБОЗНАЧЕНИЯ

- Территориальные границы**
- Граница сельского поселения
 - Граница населенного пункта

Территории, для которых градостроительные регламенты не устанавливаются

- Сельскохозяйственные угодья в составе земель сельскохозяйственного назначения
- Земли, покрытые поверхностными водами
- Земли лесного фонда

Виды территориальных зон

- Зона застройки индивидуальными жилыми домами
- Общественно-деловая зона
- Зона сельскохозяйственного использования в границах населенных пунктов
- Зона сельскохозяйственного производства
- Зона улиц, дорог, инженерной и транспортной инфраструктуры
- Зона железнодорожного транспорта
- Зона рекреационного назначения - объектов отдыха
- Зона ритуальных объектов
- Зона обработки, утилизации, сбраживания, разложения твердых коммунальных отходов

Зоны с особыми условиями использования территории

- Водозащитная зона
- Прибрежная защитная полоса
- Охранная зона объектов электроэнергетики
- Охранная зона линий и сооружений связи
- Охранная зона трубопроводов
- Ориентирующая (нормативная) санитарно-защитная зона
- Зоны санитарной охраны источников питьевого и хозяйственно-бытового водоснабжения (первый пояс)
- Охранная зона особо охраняемой природной территории
- Охранная зона пунктов государственной противопожарной, государственной инженерной сети и государственной газораспределительной сети
- Зона минимальных расстояний до магистральных или промышленных трубопроводов (газопроводов, нефтепроводов и нефтепродуктопроводов, замкнутых трубопроводов)

Прочие объекты

- Памятник природы
- Государственный природный заказник областного значения «Песовский»

МАСШТАБ 1:25000



2.1. На территории Мазурского сельского поселения Поворинского муниципального района муниципального района Воронежской области располагаются следующие особо охраняемые природные территории (далее – ООПТ):

№ п/п	Наименование ООПТ	Сведения о границах территории ООПТ	Сведения о границах охранной зоны ООПТ
1	2	3	4
1	Памятник природы областного значения «Озеро Ильмень»	Установлена постановлением Правительства Воронежской области от 29.10.2018 № 942 «Об утверждении границ и режимов особой охраны отдельных особо охраняемых природных территорий областного значения и о внесении изменений в отдельные постановления администрации и правительства Воронежской области»	Установлена постановлением Правительства Воронежской области от 08.11.2019 № 1086 «О создании охранных зон отдельных особо охраняемых природных территорий областного значения»
2	Государственный природный заказник областного значения «Песковский»	Установлена постановлением Правительства Воронежской области от 19.10.2015 № 816 «Об образовании государственного природного заказника областного значения «Песковский»	Не установлена

18. Перечень территориальных зон, установленных на карте градостроительного зонирования

1. Порядок установления территориальных зон определен статьей 34 ГрК РФ. На карте градостроительного зонирования установлены следующие виды территориальных зон:

Наименование территориальной зоны	Кодовое обозначение территориальной зоны
1	2
Жилые зоны	
Зона застройки индивидуальными жилыми домами	Ж1
Общественно-деловые зоны	
Общественно-деловая зона	ОД
Зоны инженерной и транспортной инфраструктуры	
Зона улиц, дорог, инженерной и транспортной инфраструктуры	ИТ1
Зона железнодорожного транспорта	ИТ2
Зоны сельскохозяйственного использования	
Зона сельскохозяйственного использования в границах населенных пунктов	СХ1
Зона сельскохозяйственного производства	СХ2

Наименование территориальной зоны	Кодовое обозначение территориальной зоны
1	2
Зоны рекреационного назначения	
Зона рекреационного назначения - объектов отдыха	P1
Зоны специального назначения	
Зона ритуальных объектов	СН1
Зона обработки, утилизации, обезвреживания, размещения твердых коммунальных отходов	СН2

2. Настоящими Правилами на территории Мазурского сельского поселения Поворинского муниципального района Воронежской области установлены следующие территориальные зоны:

Наименование территориальной зоны	Кодовое обозначение территориальной зоны
1	2
Жилые зоны	
Зона застройки индивидуальными жилыми домами села Мазурка	Ж1/1
Зона застройки индивидуальными жилыми домами села Ильмень	Ж1/2
Зона застройки индивидуальными жилыми домами села Карданловка	Ж1/3
Общественно-деловые зоны	
Общественно-деловая зона села Мазурка	ОД/1
Общественно-деловая зона села Ильмень	ОД/2
Общественно-деловая зона села Карданловка	ОД/3
Зоны инженерной и транспортной инфраструктуры	
Зона улиц, дорог, инженерной и транспортной инфраструктуры села Мазурка	ИТ1/1
Зона улиц, дорог, инженерной и транспортной инфраструктуры села Ильмень	ИТ1/2
Зона улиц, дорог, инженерной и транспортной инфраструктуры села Карданловка	ИТ1/3
Зона улиц, дорог, инженерной и транспортной инфраструктуры за границами населенных пунктов	ИТ1
Зона железнодорожного транспорта за границами населенных пунктов	ИТ2
Зоны сельскохозяйственного использования	
Зона сельскохозяйственного использования в границах населенного пункта села Мазурка	СХ1/1
Зона сельскохозяйственного использования в границах населенного пункта села Ильмень	СХ1/2
Зона сельскохозяйственного использования в границах населенного пункта села Карданловка	СХ1/3
Зона сельскохозяйственного производства села Мазурка	СХ2/1
Зона сельскохозяйственного производства села Ильмень	СХ2/2
Зона сельскохозяйственного производства за границами населенных пунктов	СХ2
Зоны рекреационного назначения	

Наименование территориальной зоны	Кодовое обозначение территориальной зоны
1	2
Зона рекреационного назначения - объектов отдыха села Мазурка	P1/1
Зона рекреационного назначения - объектов отдыха села Кардаилловка	P1/3
Зоны специального назначения	
Зона ритуальных объектов села Мазурка	СН1/1
Зона ритуальных объектов села Ильмень	СН1/2
Зона ритуальных объектов села Кардаилловка	СН1/3
Зона обработки, утилизации, обезвреживания, размещения твердых коммунальных отходов села Мазурка	СН2/1

3. Сведения о границах территориальных зон, содержащие графическое описание местоположения границ территориальных зон, перечень координат характерных точек границ территориальных зон села Мазурка, являются приложением № 1 к настоящим Правилам.

4. Сведения о границах территориальных зон, содержащие графическое описание местоположения границ территориальных зон, перечень координат характерных точек границ территориальных зон села Ильмень, являются приложением № 2 к настоящим Правилам.

5. Сведения о границах территориальных зон, содержащие графическое описание местоположения границ территориальных зон, перечень координат характерных точек границ территориальных зон села Кардаилловка, являются приложением № 3 к настоящим Правилам.

6. Сведения о границах территориальных зон, содержащие графическое описание местоположения границ территориальных зон, перечень координат характерных точек границ территориальных зон, расположенных за границами населенных пунктов на территории Мазурского сельского поселения, являются приложением № 4 к настоящим Правилам.

ЧАСТЬ III. ГРАДОСТРОИТЕЛЬНЫЕ РЕГЛАМЕНТЫ

19. Общие положения о градостроительном регламенте

1. Градостроительным регламентом определяется правовой режим земельных участков, равно как всего, что находится над и под поверхностью земельных участков и используется в процессе их застройки и последующей эксплуатации объектов капитального строительства.

2. Действие градостроительного регламента распространяется в равной мере на все земельные участки и объекты капитального строительства, расположенные в пределах границ территориальной зоны, обозначенной на карте градостроительного зонирования.

3. Земли и земельные участки, на которые действие градостроительных регламентов не распространяется или для которых градостроительные регламенты не устанавливаются, определены статьей 36 ГрК РФ.

20. Виды разрешенного использования

1. Разрешенное использование земельных участков и объектов капитального строительства может быть следующих видов:

- основные виды разрешенного использования;
- условно разрешенные виды использования;
- вспомогательные виды разрешенного использования, допустимые только в качестве дополнительных по отношению к основным видам разрешенного использования и условно разрешенным видам использования и осуществляемые совместно с ними.

2. Виды разрешенного использования (далее – ВРИ) земельных участков в настоящих Правилах определяются в соответствии с приказом Федеральной службы государственной регистрации, кадастра и картографии от 10.11.2020 № П/0412 «Об утверждении классификатора видов разрешенного использования земельных участков».

21. Градостроительные регламенты территориальных зон
1. Градостроительные регламенты территориальных зон Ж1/1, Ж1/2, Ж1/3

№ п/п	Код ВРИ	Наименование ВРИ	Пределы (или) максимальные размеры земельных участков, в том числе их площадь, в.2		4	5	6	7	8
			min	max					
ОСНОВНЫЕ ВИДЫ РАШЕШЕННОГО ИСПОЛЬЗОВАНИЯ ЗЕМЕЛЬНЫХ УЧАСТКОВ И ОБЪЕКТОВ КАПИТАЛЬНОГО СТРОИТЕЛЬСТВА									
1	2.1	Для индивидуального жилищного строительства	400	5000	50%	3 этажа*	3 метра**	Минимальные отступы от границ земельных участков в целях определения мест допустимого размещения зданий, строений, сооружений, за пределами которых запрещено строительство зданий, строений, сооружений	
2	2.3	Блокированная жилая застройка	80	3000	50%	3 этажа*	3 метра**; 0 метров – при примыкании к соседним зданиям		
3	2.2	Для владения личным подсобного хозяйства (продовольственный земельный участок)	300	5000	30%	3 этажа*	3 метра**		
4	1.19	Сенокосение	600	50000	0%		не подлежат установлению		
5	1.20	Выпас сельскохозяйственных животных	300	50000	0%		не подлежат установлению		
6	2.7.2	Размещение гаражей для собственных нужд	не подлежат установлению						
7	3.1.1	Предоставление коммунальных услуг	не подлежат установлению		5000		не подлежат установлению		
8	3.1.2	Административные здания организаций, обеспечивающих предоставление коммунальных услуг	не подлежат установлению		60%		3 этажа		
9	3.2.2	Оказание социальной помощи населению	не подлежат установлению		60%		3 этажа		
10	3.2.3	Оказание услуг связи	не подлежат установлению		60%		3 этажа		
11	3.4.1	Амбулаторно-поликлиническое	не подлежат установлению		60%		3 этажа		

№ п/п	Код ВРИ	Наименование ВРИ	Пределы (или минимальные и (или) максимальные) размеры земельных участков, в том числе их площадь, в м ²		6	7	8
			min	max			
1	2	3	4	5	6	7	8
		обслуживание					
12	3.5.1	Дополнительное, начальное и среднее общее образование	не подлежат установлению			4 этажа	3 метра
13	3.6.2.	Парки культуры и отдыха	не подлежат установлению				
14	5.1.3	Площадки для занятий спортом	не подлежат установлению				
15	9.3	Историко-культурная деятельность	не подлежат установлению				
16	12.0	Земельные участки (территории) общего пользования	не подлежат установлению				
17	12.0.1	Улично-дорожная сеть	не подлежат установлению				
18	12.0.2	Благоустройство территории	не подлежат установлению				
УСЛОВНО РАЗРЕШЕННЫЕ ВИДЫ ИСПОЛЬЗОВАНИЯ ЗЕМЕЛЬНЫХ УЧАСТКОВ И ОБЪЕКТОВ КАПИТАЛЬНОГО СТРОИТЕЛЬСТВА							
19	2.1.1	Малоэтажная многоквартирная жилая застройка	600	не подлежит установлению	45%	4 этажа	6 метров
20	2.7.1	Хранение автотранспорта	не подлежат установлению				
21	3.3	Бытовое обслуживание	200	5000	60%	3 этажа	3 метра
22	3.6.1	Объекты культурно-досуговой деятельности	200	5000	60%	3 этажа	3 метра
23	3.7.1	Осуществление религиозных обрядов	не подлежат установлению				3 метра
24	3.10.1	Амбулаторное ветеринарное обслуживание	200	5000	60%	3 этажа	3 метра
25	4.4	Магазины	200	5000	60%	3 этажа	3 метра
26	4.5	Банковская и страховая деятельность	не подлежат установлению				3 метра
27	4.6	Общественное питание	200	5000	50%	3 этажа	3 метра
28	5.1.2	Обеспечение занятий спортом в	не подлежат установлению		45%	не подлежит	3 метра

№ п/п	Код ВРИ	Наименование ВРИ	Пределы (или максимальные) размеры земельных участков, в том числе их площадь, в м ²		Максимальный процент застройки в границах земельного участка	Пределы количества этажей или пределы высоты зданий, строений, сооружений	Минимальные отступы от границ земельных участков в целях определения мест допустимого размещения зданий, строений, сооружений, за пределами которых запрещено строительство зданий, строений, сооружений
			min	max			
1	2	3	4	5	6	7	8
		помещение				устанавливаю	

* для вспомогательных видов – 1 этаж;

** от вспомогательных видов – 1 метр.

Не допускается размещать со стороны улицы вспомогательные строения, за исключением гаражей. Допускается блокировка хозяйственных построек на смежных земельных участках по взаимному согласию домовладельцев с учетом требований пожарной безопасности.

Ограничения использования земельных участков и объектов капитального строительства, в зонах с особыми условиями использования территории устанавливаются в соответствии с законодательством Российской Федерации. Перечень зон с особыми условиями использования территории и основания установления ограничений приведены в пункте 22 настоящих Правил.

2. Градостроительные регламенты территориальных зон ОД1, ОД2, ОД3

№ и/и	Код ВРИ	Наименование ВРИ	Пределы (минимальные и (или) максимальные) размеры земельных участков, в том числе их площадь, м ²		6	7	Минимальные отступы от границ земельных участков в целях определения мест размещения зданий, строений, сооружений, за пределами которых запрещено строительство зданий, строений, сооружений
			min	max			
1	2	3	4	5	6	7	8
ОСНОВНЫЕ ВИДЫ ГРАЖДАНСКОГО ИСПОЛЬЗОВАНИЯ ЗЕМЕЛЬНЫХ УЧАСТКОВ И ОБЪЕКТОВ КАПИТАЛЬНОГО СТРОИТЕЛЬСТВА							
1	3.1.1	Предоставление коммунальных услуг	не подлежат установлению	5000			не подлежат установлению
2	3.1.2	Административные здания организаций, обеспечивающих предоставление коммунальных услуг	не подлежат установлению		60%		не подлежат установлению
3	3.2.2	Оказание социальной помощи населению	не подлежат установлению		60%		не подлежат установлению
4	3.2.3	Оказание услуг связи	не подлежат установлению		60%		не подлежат установлению
5	3.3	Бытовое обслуживание	200	не подлежат установлению	60%		не подлежат установлению
6	3.4.1	Амбулаторно-поликлиническое обслуживание	не подлежат установлению				не подлежат установлению
7	3.4.2	Стационарное медицинское обслуживание	не подлежат установлению		45%		не подлежат установлению
8	3.5.1	Дошкольное, начальное и среднее общее образование	не подлежат установлению				не подлежат установлению
9	3.5.2	Среднее и высшее профессиональное образование	800	не подлежат установлению	45%		не подлежат установлению
10	3.6.1	Объекты культурно-досуговой деятельности	не подлежат установлению		60%		не подлежат установлению
11	3.6.2	Парки культуры и отдыха	не подлежат установлению				не подлежат установлению
12	3.7.1	Осуществление религиозных обрядов	не подлежат установлению				не подлежат установлению

№ п/п	Код ВРИ	Наименование ВРИ	Пределы (минимальные и (или) максимальные) размеры земельных участков, в том числе их площадь, м ²		Максимальный процент застройки в границах земельного участка	Пределы количества этажей или пределы высоты зданий, строений, сооружений	Минимальные отступы от границ земельных участков в целях определения мест допустимого размещения зданий, строений, сооружений, за пределами которых запрещено строительство зданий, строений, сооружений
			min	max			
1	2	3	4	5	6	7	8
13	3.8.1	Государственное управление	не подлежат установлению		60%	не подлежат установлению	6 метров
14	3.10.1	Амбулаторное ветеринарное обслуживание	не подлежат установлению		60%	не подлежат установлению	3 метра
15	4.1	Деловое управление	не подлежат установлению		50%	не подлежат установлению	6 метров
16	4.2	Объекты торговли (торговые центры, торговые-развлекательные центры (комплексы))	23(0)	не подлежат установлению	40%	не подлежат установлению	6 метров
17	4.3	Рынки	не подлежат установлению		45%	не подлежат установлению	6 метров
18	4.4	Магазины	200	не подлежат установлению	60%	не подлежат установлению	3 метра
19	4.5	Банковская и страховая деятельность	не подлежат установлению		60%	не подлежат установлению	6 метров
20	4.6	Общественное питание	400	не подлежат установлению	50%	не подлежат установлению	6 метров
21	4.8.1	Развлекательные мероприятия	не подлежат установлению		45%	не подлежат установлению	6 метров
22	4.9	Службные гаражи	не подлежат установлению				3 метра
23	4.10	Выставочно-ярмарочная деятельность	800	не подлежат установлению	45%	не подлежат установлению	6 метров
24	5.1.1	Обеспечение спортивно-зрелищных мероприятий	не подлежат установлению				6 метров
25	5.1.2	Обеспечение занятий спортом в помещениях	не подлежат установлению		45%	не подлежат установлению	6 метров
26	5.1.3	Площадки для занятий спортом	не подлежат установлению				
27	8.3	Обеспечение внутреннего	не подлежат установлению				3 метра

№ п/п	Код ВРИ	Наименование ВРИ	Пределы (минимальные и (или) максимальные) размеры земельных участков, в том числе их площадь, м ²		Максимальный процент застройки в границах земельного участка	Пределы количества этажей или предельная высота зданий, строений, сооружений	Минимальные отступы от границ земельных участков в целях определения мест допустимого размещения зданий, строений, сооружений, за пределами которых запрещено строительство зданий, строений, сооружений	
			min	max				
1	2	3	4	5	6	7	8	
		правопорядка						
28	9.3	Историко-культурная деятельность	не подлежат установлению					
29	12.0	Земельные участки (территории) общего пользования	не подлежат установлению					
30	12.0.1	Улично-дорожная сеть	не подлежат установлению					
31	12.0.2	Благоустройство территории	не подлежат установлению					
УСЛОВНО РАЗРЕШЕННЫЕ ВИДЫ ИСПОЛЬЗОВАНИЯ ЗЕМЕЛЬНЫХ УЧАСТКОВ И ОБЪЕКТОВ КАПИТАЛЬНОГО СТРОИТЕЛЬСТВА								
32	2.7.1	Хранение автотранспорта	не подлежат установлению					1 метр
33	2.7.2	Размещение гаражей для собственных нужд	не подлежат установлению					
34	4.9.1.3	Автомобильные мойки	не подлежат установлению		50%	1 этаж 15 метров	3 метра 3 метра	
35	6.4	Пищевая промышленность	400	5000	50%			

Ограничения использования земельных участков и объектов капитального строительства, в зонах с особыми условиями использования территории устанавливаются в соответствии с законодательством Российской Федерации. Перечень зон с особыми условиями использования территории и основания установления ограничений приведены в пункте 22 настоящих Правил.

3. Градостроительные регламенты территориальных зон ИТ1/1, ИТ1/2, ИТ1/3, ИТ1

№ п/п	Код ВРИ	Наименование ВРИ	Пределы (минимальные и (или) максимальные) размеры земельных участков, в том числе их площадь, м ²		4	5	6	7	8
			min	max					
1	2	3	4	5	6	7	8	9	
ОСНОВНЫЕ ВИДЫ РАЗРЕШЕННОГО ИСПОЛЬЗОВАНИЯ ЗЕМЕЛЬНЫХ УЧАСТКОВ И ОБЪЕКТОВ КАПИТАЛЬНОГО СТРОИТЕЛЬСТВА									
1	7.2.1	Размещение автомобилей	не подлежат установлению						
2	3.1.1	Предоставление коммунальных услуг	не подлежат установлению						
3	6.7	Энергетика	не подлежат установлению						
4	12.0	Земельные участки (территории) общего пользования	не подлежат установлению						3 метра
5	12.0.1	Улично-дорожная сеть	не подлежат установлению						
6	12.0.2	Благоустройство территории	не подлежат установлению						
УСЛОВНО РАЗРЕШЕННЫЕ ВИДЫ ИСПОЛЬЗОВАНИЯ ЗЕМЕЛЬНЫХ УЧАСТКОВ И ОБЪЕКТОВ КАПИТАЛЬНОГО СТРОИТЕЛЬСТВА									
7	4.9.1	Объекты дорожного сервиса	не подлежат установлению						3 метра
8	4.9.1.1	Заправка транспортных средств	не подлежат установлению					1 этаж	3 метра
9	4.9.1.2	Обеспечение дорожного оттока	600	не подлежат установлению		45%		3 этажа	3 метра
10	4.9.1.3	Автомобильные мойки	не подлежат установлению					1 этаж	3 метра
11	4.9.1.4	Ремонт автомобилей	не подлежат установлению					1 этаж	3 метра

Ограничения использования земельных участков и объектов капитального строительства, в зонах с особыми условиями использования территории устанавливаются в соответствии с законодательством Российской Федерации.

Перечень зон с особыми условиями использования территории и основания установления ограничений приведены в пункте 22 настоящих Правил.

4. Градостроительный регламент территориальной зоны ИТ2

№ п/п	Код ВРИ	Наименование ВРИ	Предельные (минимальные и (или) максимальные) размеры земельных участков, в том числе их площадь, м ²		Максимальный процент застройки в границах земельного участка	Предельное количество этажей или предельная высота зданий, строений, сооружений	Предельное количество этажей или предельная высота зданий, строений, сооружений, за пределами которых запрещено строительство зданий, строений, сооружений	Минимальные отступы от границ земельных участков в целях определения мест допустимого размещения зданий, строений, сооружений, за пределами которых запрещено строительство зданий, строений, сооружений	
			min	max					
1	2	3	4	5	6	7	8		
ОСНОВНЫЕ ВИДЫ РАЗРЕШЕННОГО ИСПОЛЬЗОВАНИЯ ЗЕМЕЛЬНЫХ УЧАСТКОВ И ОБЪЕКТОВ КАПИТАЛЬНОГО СТРОИТЕЛЬСТВА									
1	7.1	Железнодорожный транспорт	не подлежат установлению						3 метра
2	3.1.1	Предоставление коммунальных услуг	не подлежат установлению						
УСЛОВНО РАЗРЕШЕННЫЕ ВИДЫ ИСПОЛЬЗОВАНИЯ ЗЕМЕЛЬНЫХ УЧАСТКОВ И ОБЪЕКТОВ КАПИТАЛЬНОГО СТРОИТЕЛЬСТВА									
3	Не устанавливаются								

Ограничения использования земельных участков и объектов капитального строительства, в зонах с особыми условиями использования территории устанавливаются в соответствии с законодательством Российской Федерации.

Перечень зон с особыми условиями использования территории и основания установления ограничений приведены в пункте 22 настоящих Правил.

5. Градостроительные регламенты территориальных зон СХ1/1, СХ1/2, СХ1/3

№ и/и	Код ВРИ	Наименование ВРИ	Предельные (минимальные и (или) максимальные) размеры земельных участков, в том числе их площадь, м ²		4	5	6	7	8
			min	max					
1	2	3	Предельные (минимальные и (или) максимальные) размеры земельных участков, в том числе их площадь, м ²		4	5	6	7	8
ОСНОВНЫЕ ВИДЫ РАЗРЕШЕННОГО ИСПОЛЬЗОВАНИЯ ЗЕМЕЛЬНЫХ УЧАСТКОВ И ОБЪЕКТОВ КАПИТАЛЬНОГО СТРОИТЕЛЬСТВА									
1	1.2	Выращивание зерновых и иных сельскохозяйственных культур	не подлежат установлению						
2	1.3	Овощеводство	не подлежат установлению						
3	1.5	Садоводство	не подлежат установлению						
4	1.12	Пчеловодство	не подлежат установлению						
5	1.16	Ведение личного подсобного хозяйства на полевых участках	не подлежат установлению						
6	1.19	Сенокосение	не подлежат установлению						
7	1.20	Выпас сельскохозяйственных животных	не подлежат установлению						
8	3.1.1	Предоставление коммунальных услуг	не подлежат установлению						
9	11.0	Водные объекты	не подлежат установлению						
10	11.1	Общее пользование в одними объектами	не подлежат установлению						
11	12.0	Земельные участки (территории) общего пользования	не подлежат установлению						
12	12.0.1	Улично-дорожная сеть	не подлежат установлению						
13	12.0.2	Благоустройство территории	не подлежат установлению						
14	13.1	Ведение огородничества	100	45(00)	0%		не подлежат установлению		
УСЛОВНО РАЗРЕШЕННЫЕ ВИДЫ ИСПОЛЬЗОВАНИЯ ЗЕМЕЛЬНЫХ УЧАСТКОВ И ОБЪЕКТОВ КАПИТАЛЬНОГО СТРОИТЕЛЬСТВА									
15	1.15	Хранение и переработка сельскохозяйственной продукции	не подлежат установлению		3 метра				

Минимальные отступы от границ земельных участков в целях определения мест допустимого размещения зданий, строений, сооружений, за пределами которых запрещено строительство зданий, строений, сооружений

Максимальный процент застройки в границах земельного участка

Предельное количество этажей или предельная высота зданий, строений, сооружений

№ п/п	Код ВРИ	Наименование ВРИ	Пределы (минимальные и (или) максимальные) размеры земельных участков, в том числе их площадь, м ²		Максимальный процент застройки в границах земельного участка	Пределное количество этажей или предельная высота зданий, строений, сооружений	Минимальные отступы от границ земельных участков в целях определения мест допустимого размещения зданий, строений, сооружений, за пределами которых запрещено строительство зданий, строений, сооружений
			min	max			
1	2	3	4	5	6	7	8
16	6.8	Связь	не подлежат установлению				
17	11.3	Гидротехнические сооружения	не подлежат установлению				3 метра

Ограничения использования земельных участков и объектов капитального строительства, в зонах с особыми условиями использования территории устанавливаются в соответствии с законодательством Российской Федерации. Перечень зон с особыми условиями использования территории и основания установления ограничений приведены в пункте 22 настоящих Правил.

6. Градостроительные регламенты территориальных зон СХ2/1, СХ2/2, СХ2

№ п/п	Код ВРИ	Наименование ВРИ	Пределы (минимальные и (или) максимальные) размеры земельных участков, в том числе их площадь, м ²		Максимальный процент застройки в границах земельного участка	Пределное количество этажей или предельная высота зданий, строений, сооружений	Минимальные отступы от границ земельных участков в целях определения мест допустимого размещения зданий, строений, сооружений, за пределами которых запрещено строительство зданий, строений, сооружений
			min	max			
1	2	3	4	5	6	7	8
ОСНОВНЫЕ ВИДЫ ГРАЖДАНСКОГО ИСПОЛЬЗОВАНИЯ ЗЕМЕЛЬНЫХ УЧАСТКОВ И ОБЪЕКТОВ КАПИТАЛЬНОГО СТРОИТЕЛЬСТВА							
1	1.1	Растениеводство	не подлежат установлению				
2	1.1.2	Пчеловодство	не подлежат установлению				
3	1.1.3	Рыбоводство	не подлежат установлению				

№ п/п	Код ВРИ	Наименование ВРИ	Пределы (минимальные и (или) максимальные) размеры земельных участков, в том числе их площадь, м ²		6	7	8
			min	max			
1	2	3	4	5	6	7	8
4	1.15	Хранение и переработка сельскохозяйственной продукции	не подлежат установлению				3 метра
5	1.16	Ведение личного подсобного хозяйства на полевых участках	не подлежат установлению				
6	1.18	Обеспечение сельскохозяйственного производства	не подлежат установлению				3 метра
7	3.1.1	Предоставление коммунальных услуг	не подлежат установлению				
8	4.1	Деловое управление	не подлежат установлению		50%	не подлежат установлению	3 метра
9	4.4	Магазины	не подлежат установлению		50%	не подлежат установлению	3 метра
10	4.9.1.1	Заправка транспортных средств	не подлежат установлению				
11	6.9	Склад	не подлежат установлению		60%	1 этаж не подлежат установлению	3 метра
12	6.9.1	Складские площадки	не подлежат установлению				
13	8.3	Обеспечение внутреннего правоохрана	не подлежат установлению				3 метра
14	11.1	Общее пользование водными объектами	не подлежат установлению				
15	12.0	Земельные участки (территории) общего пользования	не подлежат установлению				
16	12.0.1	Улично-дорожная сеть	не подлежат установлению				
17	12.0.2	Благоустройство территории	не подлежат установлению				
УСЛОВНО РАЗРЕШЕННЫЕ ВИДЫ ИСПОЛЬЗОВАНИЯ ЗЕМЕЛЬНЫХ УЧАСТКОВ И ОБЪЕКТОВ КАПИТАЛЬНОГО СТРОИТЕЛЬСТВА							

№ п/п	Код ВРИ	Наименование ВРИ	Пределы (минимальные и (или) максимальные) размеры земельных участков, в том числе их площадь, м ²		Максимальный процент застройки в границах земельного участка	Пределы количество этажей или предельная высота зданий, строений, сооружений	Минимальные отступы от границ земельных участков в целях определения мест допустимого размещения зданий, строений, сооружений, за пределами которых запрещено строительство зданий, строений, сооружений
			min	max			
1	2	3	4	5	6	7	8
18	1.8	Скотоводство	не подлежат установлению	не подлежат установлению			3 метра
19	4.6	Общественное питание	400	не подлежат установлению	50%	не подлежат установлению	6 метров
20	5.3	Охота и рыбалка	не подлежат установлению	не подлежат установлению			
21	6.4	Пищевая промышленность	не подлежат установлению	не подлежат установлению			
22	11.2	Специальное пользование водными объектами	не подлежат установлению	не подлежат установлению			3 метра
23	11.3	Гидротехнические сооружения	не подлежат установлению	не подлежат установлению			

Ограничения использования земельных участков и объектов капитального строительства, в зонах с особыми условиями использования территории устанавливаются в соответствии с законодательством Российской Федерации.

Перечень зон с особыми условиями использования территории и основания установления ограничений приведены в пункте 22 настоящих Правил.

7. Градостроительные регламенты территориальных зон Р1/1, Р1/3

№ и/и	Код ВРИ	Наименование ВРИ	Пределы (или максимальные и (или) минимальные) размеры земельных участков, в том числе их площадь, м ²		6	7	8
			min	max			
1	2	3	4	5	6	7	8
ОСНОВНЫЕ ВИДЫ РАЗРЕШЕННОГО ИСПОЛЬЗОВАНИЯ ЗЕМЕЛЬНЫХ УЧАСТКОВ И ОБЪЕКТОВ КАПИТАЛЬНОГО СТРОИТЕЛЬСТВА							
1	3.6.2.	Парки культуры и отдыха	не подлежат установлению				
2	5.1.3.	Площадки для занятий спортом	не подлежат установлению				
3	9.3	Историко-культурная деятельность	не подлежат установлению				
4	11.1	Общее пользование водными объектами	не подлежат установлению				
5	12.0.1	Улично-дорожная сеть	не подлежат установлению				
6	12.0.2	Благоустройство территории	не подлежат установлению				
УСЛОВНО РАЗРЕШЕННЫЕ ВИДЫ ИСПОЛЬЗОВАНИЯ ЗЕМЕЛЬНЫХ УЧАСТКОВ И ОБЪЕКТОВ КАПИТАЛЬНОГО СТРОИТЕЛЬСТВА							
7	3.1.1	Предоставление коммунальных услуг	не подлежат установлению				
8	3.6.1	Объекты культурно-досуговой деятельности	200	3000	45%	не подлежит установлению	3 метра
9	3.7.1	Осуществление религиозных обрядов	не подлежат установлению				3 метра
10	4.6	Общественное питание	200	1000	50%	не подлежит установлению	3 метра
11	4.8.1	Развлекательные мероприятия	200	3000	45%	не подлежит установлению	3 метра

Ограничения использования земельных участков и объектов капитального строительства, в зонах с особыми условиями использования территории устанавливаются в соответствии с законодательством Российской Федерации.

Перечень зон с особыми условиями использования территории и основания установления ограничений приведены в пункте 22 настоящих Правил.

8. Градостроительные регламенты территориальных зон СН1/1, СН1/2, СН1/3

№ п/п	Код ВРИ	Наименование ВРИ	Предельные (минимальные и (или) максимальные) размеры земельных участков, в том числе их площадь, м ²		Максимальный процент застройки в границах земельного участка	Предельное количество этажей или предельная высота зданий, строений, сооружений	Минимальные отступы от границ земельных участков в целях определения мест допустимого размещения зданий, строений, сооружений, за пределами которых запрещено строительство зданий, строений, сооружений
			min	max			
1	2	3	4	5	6	7	8
ОСНОВНЫЕ ВИДЫ РАЗРЕШЕННОГО ИСПОЛЬЗОВАНИЯ ЗЕМЕЛЬНЫХ УЧАСТКОВ И ОБЪЕКТОВ КАПИТАЛЬНОГО СТРОИТЕЛЬСТВА							
1	12.1	Ритуальная деятельность	не подлежат установлению	400000	не подлежат установлению		3 метра
2	12.0	Земельные участки (территории) общего пользования	не подлежат установлению				
3	12.0.1	Улично-дорожная сеть	не подлежат установлению				
4	12.0.2	Благоустройство территории	не подлежат установлению				
5	3.1.1	Предоставление коммунальных услуг	не подлежат установлению				
УСЛОВНО РАЗРЕШЕННЫЕ ВИДЫ ИСПОЛЬЗОВАНИЯ ЗЕМЕЛЬНЫХ УЧАСТКОВ И ОБЪЕКТОВ КАПИТАЛЬНОГО СТРОИТЕЛЬСТВА							
6	3.7.1	Осуществление религиозных обрядов	не подлежат установлению				3 метра

Ограничения использования земельных участков и объектов капитального строительства, в зонах с особыми условиями использования территории устанавливаются в соответствии с законодательством Российской Федерации.

Перечень зон с особыми условиями использования территории и основания установления ограничений приведены в пункте 22 настоящих Правил.

9. Градостроительный регламент территориальной зоны СН2/1

№ п/п	Код ВРИ	Наименование ВРИ	Предельные (минимальные и (или) максимальные) размеры земельных участков, в том числе их площадь, м ²		4	5	6	7	8
			min	max					
1	2	3	4	5	6	7	8	Минимальные отступы от границ земельных участков в целях определения мест допустимого размещения зданий, строений, сооружений, за пределами которых запрещено строительство зданий, строений, сооружений	
ОСНОВНЫЕ ВИДЫ РАЗРЕШЕННОГО ИСПОЛЬЗОВАНИЯ ЗЕМЕЛЬНЫХ УЧАСТКОВ И ОБЪЕКТОВ КАПИТАЛЬНОГО СТРОИТЕЛЬСТВА									
1	1.2.2	Специальная деятельность	не подлежат установлению						
2	3.1.1	Предоставление коммунальных услуг	не подлежат установлению						
УСЛОВНО РАЗРЕШЕННЫЕ ВИДЫ ИСПОЛЬЗОВАНИЯ ЗЕМЕЛЬНЫХ УЧАСТКОВ И ОБЪЕКТОВ КАПИТАЛЬНОГО СТРОИТЕЛЬСТВА									
3	Не устанавливаются								

Ограничения использования земельных участков и объектов капитального строительства, в зонах с особыми условиями использования территории устанавливаются в соответствии с законодательством Российской Федерации.

Перечень зон с особыми условиями использования территории и основания установления ограничений приведены в пункте 22 настоящих Правил.

22. Перечень зон с особыми условиями использования территории и основания установления ограничений использования земельных участков и объектов капитального строительства на территории Маурского сельского поселения Поворинского муниципального района Воронежской области

№ п/п	Вид зоны	Основания установления ограничений использования земельных участков и объектов капитального строительства
1	2	3
1	Охранная зона объектов электроэнергетики (объектов электросетевого хозяйства и объектов	Постановление Правительства Российской Федерации от 24.02.2009 № 160 «О порядке установления охранных зон объектов электросетевого хозяйства и особых условий использования земельных участков, расположенных в границах таких зон»

	по производству электрической энергии)	Постановление Правительства Российской Федерации от 18.11.2013 № 1033 «О порядке установления охранных зон объектов по производству электрической энергии и особых условий использования земельных участков, расположенных в границах таких зон»
2	Охранная зона трубопроводов (газопроводов, нефтепроводов и нефтепродуктопроводов, аммиакопроводов)	Федеральный закон от 31.03.1999 № 69-ФЗ «О газоснабжении в Российской Федерации» Постановление Правительства Российской Федерации от 20.11.2000 № 878 «Об утверждении Правил охраны газораспределительных сетей» Постановление Правительства Российской Федерации от 08.09.2017 № 1083 «Об утверждении Правил охраны магистральных газопроводов и о внесении изменений в Положение о представлении в федеральный орган исполнительной власти (его территориальные органы), уполномоченный Правительством Российской Федерации на осуществление государственного кадастрового учета, государственной регистрации прав, ведение Единого государственного реестра недвижимости и предоставление сведений, содержащихся в Едином государственном реестре недвижимости, федеральными органами исполнительной власти, органами государственной власти субъектов Российской Федерации и органами местного самоуправления дополнительных сведений, воспроизводимых на публичных кадастровых картах» «Правила охраны магистральных трубопроводов», утвержденные Минтопэнерго России 29.04.1992, постановлением Гострухнадзора России от 22.04.1992 № 9
3	Охранная зона линий и сооружений связи	Постановление Гострухнадзора России от 23.11.1994 № 61 «О распространении «Правил охраны магистральных трубопроводов» на магистральные аммиакопроводы» Постановление Правительства Российской Федерации от 09.06.1995 № 578 «Об утверждении Правил охраны линий и сооружений связи Российской Федерации»
4	Охранная зона особо охраняемой природной территории (государственного природного заповедника, национального парка, природного парка, памятника природы)	Земельный кодекс Российской Федерации
5	Водоохранная зона	Федеральный закон от 14.03.1995 № 33-ФЗ «Об особо охраняемых природных территориях»
6	Прибрежная защитная полоса	Постановление Правительства Воронежской области от 08.11.2019 № 1086 «О создании охранных зон отдельных особо охраняемых природных территорий областного значения»
7	Зоны санитарной охраны источников питьевого и хозяйственно-бытового водоснабжения, а также	Водный кодекс Российской Федерации Водный кодекс Российской Федерации СанПиН 2.1.4.1110-02 «Зоны санитарной охраны источников водоснабжения и водопроводов питьевого

	<p>устанавливаемые в случаях, предусмотренных Водным кодексом Российской Федерации, в отношении подземных водных объектов зоны специальной охраны</p>	<p>назначения»</p>
8	<p>Санитарно-защитная зона</p>	<p>Постановление Правительства Российской Федерации от 03.03.2018 № 222 «Об утверждении Правил установления санитарно-защитных зон и использования земельных участков, расположенных в границах санитарно-защитных зон»</p>
9	<p>Охранная зона пунктов государственной геодезической сети, государственной нивелирной сети и государственной гравиметрической сети</p>	<p>Постановление Правительства Российской Федерации от 21.08.2019 № 1080 «Об охранных зонах пунктов государственной геодезической сети, государственной нивелирной сети и государственной гравиметрической сети»</p>
10	<p>Зона минимальных расстояний до магистральных или промышленных трубопроводов (газопроводов, нефтепроводов и нефтепродуктопроводов, аммиакопроводов)</p>	<p>Положение о данном виде зоны с особыми условиями использования территории, определяемое Правительством Российской Федерации</p>

Приложение № 1
к правилам землепользования и застройки
Мазурского сельского поселения
Поворинского муниципального района
Воронежской области

СВЕДЕНИЯ О ГРАНИЦАХ ТЕРРИТОРИАЛЬНЫХ ЗОН,
СОДЕРЖАЩИЕ ГРАФИЧЕСКОЕ ОПИСАНИЕ МЕСТОПОЛОЖЕНИЯ
ГРАНИЦ ТЕРРИТОРИАЛЬНЫХ ЗОН, ПЕРЕЧЕНЬ КООРДИНАТ
ХАРАКТЕРНЫХ ТОЧЕК ГРАНИЦ ТЕРРИТОРИАЛЬНЫХ ЗОН
СЕЛА МАЗУРКА

ОПИСАНИЕ МЕСТОПОЛОЖЕНИЯ ГРАНИЦ

Зона застройки индивидуальными жилыми домами села Мазурка - Ж1/1

(наименование объекта, местоположение границ которого описано
(далее - объект)

Раздел 1

Сведения об объекте		
№ п/п	Характеристики объекта	Описание характеристик
1	2	3
1	Местоположение объекта	Воронежская область, Поворинский муниципальный район, Мазурское сельское поселение, село Мазурка
2	Площадь объекта \pm величина погрешности определения площади ($P \pm \Delta P$)	-
3	Иные характеристики объекта	-

Раздел 2

Сведения о местоположении границ объекта					
1. Система координат: МСК - 36, зона 2					
2. Сведения о характерных точках границ объекта					
Обозначение характерных точек границ	Координаты, м		Метод определения координат характерной точки	Средняя квадратическая погрешность положения характерной точки (Мт), м	Описание обозначения точки на местности (при наличии)
	X	Y			
1	2	3	4	5	6
1	472879.99	2325072.68	Аналитический	0.10	-
2	472975.66	2325158.45	Аналитический	0.10	-
3	472986.78	2325168.43	Аналитический	0.10	-
4	473100.40	2325270.62	Аналитический	0.10	-
5	473246.11	2325399.45	Аналитический	0.10	-
6	473288.34	2325435.97	Аналитический	0.10	-
7	473246.35	2325465.62	Аналитический	0.10	-
8	473436.02	2325659.24	Аналитический	0.10	-
9	473521.78	2325746.77	Аналитический	0.10	-
10	473611.85	2325914.94	Аналитический	0.10	-
11	473761.02	2326193.42	Аналитический	0.10	-
12	473763.02	2326200.79	Аналитический	0.10	-
13	473350.46	2326348.10	Картометрический	5.00	-
14	473336.74	2326309.95	Аналитический	0.10	-
15	473276.65	2326172.87	Аналитический	0.10	-
16	473234.74	2326091.95	Аналитический	0.10	-
17	473150.24	2326086.05	Аналитический	0.10	-
18	473097.34	2326064.18	Картометрический	5.00	-
19	473025.10	2325976.51	Картометрический	5.00	-
20	473081.34	2325919.70	Картометрический	5.00	-
21	473108.21	2325871.77	Картометрический	5.00	-
22	472906.43	2325586.13	Картометрический	5.00	-
23	473036.80	2325474.76	Картометрический	5.00	-
24	473051.38	2325491.41	Картометрический	5.00	-
25	473062.37	2325504.49	Картометрический	5.00	-
26	473072.29	2325516.24	Картометрический	5.00	-
27	473146.16	2325604.91	Картометрический	5.00	-
28	473251.59	2325729.78	Картометрический	5.00	-
29	473291.86	2325777.48	Картометрический	5.00	-
30	473345.23	2325840.65	Картометрический	5.00	-
31	473382.23	2325883.98	Картометрический	5.00	-
32	473414.29	2325922.80	Картометрический	5.00	-
33	473447.09	2325965.19	Картометрический	5.00	-
34	473478.60	2326014.25	Картометрический	5.00	-
35	473490.81	2326037.39	Картометрический	5.00	-
36	473503.02	2326066.09	Картометрический	5.00	-

1	2	3	4	5	6
37	473512.21	2326096.18	Картометрический	5.00	-
38	473495.45	2326096.44	Картометрический	5.00	-
39	473500.72	2326114.58	Картометрический	5.00	-
40	473515.46	2326107.88	Картометрический	5.00	-
41	473543.21	2326177.81	Картометрический	5.00	-
42	473566.66	2326242.12	Картометрический	5.00	-
43	473580.22	2326237.85	Картометрический	5.00	-
44	473565.67	2326197.92	Картометрический	5.00	-
45	473552.87	2326160.52	Картометрический	5.00	-
46	473533.17	2326103.36	Картометрический	5.00	-
47	473538.53	2326102.62	Картометрический	5.00	-
48	473535.35	2326090.50	Картометрический	5.00	-
49	473529.20	2326091.43	Картометрический	5.00	-
50	473529.15	2326091.27	Картометрический	5.00	-
51	473519.16	2326060.25	Картометрический	5.00	-
52	473503.74	2326030.88	Картометрический	5.00	-
53	473497.76	2326018.99	Картометрический	5.00	-
54	473490.36	2326005.60	Картометрический	5.00	-
55	473459.60	2325957.00	Картометрический	5.00	-
56	473425.00	2325912.47	Картометрический	5.00	-
57	473357.25	2325830.39	Картометрический	5.00	-
58	473304.18	2325767.07	Картометрический	5.00	-
59	473251.92	2325705.26	Картометрический	5.00	-
60	473161.26	2325598.02	Картометрический	5.00	-
61	473088.83	2325512.91	Картометрический	5.00	-
62	473087.79	2325507.31	Картометрический	5.00	-
63	473087.75	2325500.71	Картометрический	5.00	-
64	473076.13	2325489.49	Картометрический	5.00	-
65	473066.29	2325486.39	Картометрический	5.00	-
66	473022.82	2325435.93	Картометрический	5.00	-
67	473001.89	2325410.28	Картометрический	5.00	-
68	472991.90	2325420.89	Картометрический	5.00	-
69	472967.00	2325379.52	Картометрический	5.00	-
70	472940.40	2325296.47	Картометрический	5.00	-
71	472919.23	2325282.50	Аналитический	0.10	-
72	472897.22	2325251.82	Аналитический	0.10	-
73	472886.40	2325225.56	Аналитический	0.10	-
74	472847.77	2325185.37	Аналитический	0.10	-
75	472828.50	2325115.74	Аналитический	0.10	-
76	472845.83	2325096.44	Аналитический	0.10	-
77	472853.20	2325102.95	Аналитический	0.10	-
1	472879.99	2325072.68	Аналитический	0.10	-
78	472536.85	2325565.01	Картометрический	5.00	-
79	472654.08	2325736.98	Картометрический	5.00	-
80	472610.10	2325763.48	Картометрический	5.00	-
81	472526.15	2325815.59	Картометрический	5.00	-
82	472297.55	2325927.85	Аналитический	0.10	-

1	2	3	4	5	6
83	472277.08	2325937.38	Аналитический	0.10	-
84	472195.23	2325978.32	Картометрический	5.00	-
85	471950.20	2326109.19	Картометрический	5.00	-
86	471942.99	2326096.45	Картометрический	5.00	-
87	471828.71	2326157.35	Картометрический	5.00	-
88	471817.82	2326119.90	Картометрический	5.00	-
89	471769.93	2325986.85	Картометрический	5.00	-
90	471768.55	2325980.19	Картометрический	5.00	-
91	471769.16	2325977.70	Картометрический	5.00	-
92	471770.69	2325975.94	Картометрический	5.00	-
93	471785.85	2325967.28	Картометрический	5.00	-
94	471843.51	2325939.56	Картометрический	5.00	-
95	471909.63	2325904.46	Картометрический	5.00	-
96	471971.64	2325871.53	Картометрический	5.00	-
97	472031.45	2325839.78	Картометрический	5.00	-
98	472101.98	2325802.08	Картометрический	5.00	-
99	472146.54	2325777.60	Картометрический	5.00	-
100	472385.38	2325643.04	Картометрический	5.00	-
101	472446.07	2325610.29	Картометрический	5.00	-
102	472500.30	2325583.08	Картометрический	5.00	-
103	472500.47	2325583.00	Картометрический	5.00	-
78	472536.85	2325565.01	Картометрический	5.00	-
104	472376.12	2326284.29	Картометрический	5.00	-
105	472457.85	2326436.79	Картометрический	5.00	-
106	472540.46	2326569.54	Картометрический	5.00	-
107	472593.66	2326658.73	Картометрический	5.00	-
108	472116.63	2326839.51	Аналитический	0.10	-
109	472033.24	2326849.59	Картометрический	5.00	-
110	471961.55	2326648.55	Картометрический	5.00	-
111	471942.22	2326654.08	Картометрический	5.00	-
112	471718.64	2326656.67	Картометрический	5.00	-
113	471643.61	2326657.04	Картометрический	5.00	-
114	471588.23	2326648.89	Картометрический	5.00	-
115	471526.15	2326620.11	Картометрический	5.00	-
116	471535.12	2326605.55	Картометрический	5.00	-
117	471534.09	2326601.90	Картометрический	5.00	-
118	471535.26	2326594.96	Картометрический	5.00	-
119	471589.63	2326512.14	Картометрический	5.00	-
120	471593.45	2326506.83	Картометрический	5.00	-
121	471596.84	2326506.13	Картометрический	5.00	-
122	471625.48	2326462.39	Картометрический	5.00	-
123	471626.18	2326460.80	Картометрический	5.00	-
124	471637.86	2326445.13	Картометрический	5.00	-
125	471709.84	2326343.85	Картометрический	5.00	-
126	471813.61	2326199.98	Картометрический	5.00	-
127	471820.62	2326197.00	Картометрический	5.00	-
128	471828.57	2326197.00	Картометрический	5.00	-

1	2	3	4	5	6
129	471833.22	2326190.19	Картометрический	5.00	-
130	471836.43	2326185.49	Картометрический	5.00	-
131	471847.60	2326190.52	Картометрический	5.00	-
132	471864.79	2326195.50	Картометрический	5.00	-
133	471883.43	2326202.77	Картометрический	5.00	-
134	471905.17	2326213.17	Картометрический	5.00	-
135	471920.75	2326220.95	Картометрический	5.00	-
136	471933.29	2326227.33	Картометрический	5.00	-
137	471945.84	2326234.31	Картометрический	5.00	-
138	471955.74	2326239.85	Картометрический	5.00	-
139	471964.31	2326245.12	Картометрический	5.00	-
140	471981.46	2326256.17	Картометрический	5.00	-
141	471993.54	2326265.75	Картометрический	5.00	-
142	471998.46	2326269.83	Картометрический	5.00	-
143	472002.70	2326274.57	Картометрический	5.00	-
144	472014.12	2326286.43	Картометрический	5.00	-
145	472024.66	2326298.02	Картометрический	5.00	-
146	472040.46	2326316.71	Картометрический	5.00	-
147	472054.15	2326330.95	Картометрический	5.00	-
148	472061.12	2326337.91	Картометрический	5.00	-
149	472066.10	2326342.25	Картометрический	5.00	-
150	472080.78	2326355.85	Картометрический	5.00	-
151	472094.52	2326369.53	Картометрический	5.00	-
152	472099.99	2326374.51	Картометрический	5.00	-
153	472104.93	2326379.68	Картометрический	5.00	-
154	472112.43	2326388.72	Картометрический	5.00	-
155	472121.98	2326398.92	Картометрический	5.00	-
104	472376.12	2326284.29	Картометрический	5.00	-
156	471833.84	2326820.20	Картометрический	5.00	-
157	471813.14	2326847.29	Картометрический	5.00	-
158	471781.89	2326966.78	Картометрический	5.00	-
159	471785.49	2326982.97	Картометрический	5.00	-
160	471879.49	2326951.27	Картометрический	5.00	-
161	471896.32	2326999.26	Картометрический	5.00	-
162	471895.15	2327022.38	Картометрический	5.00	-
163	471889.25	2327035.01	Картометрический	5.00	-
164	471900.86	2327062.47	Картометрический	5.00	-
165	471871.96	2327076.97	Картометрический	5.00	-
166	471864.59	2327059.12	Картометрический	5.00	-
167	471793.05	2327088.63	Картометрический	5.00	-
168	471772.75	2327053.75	Картометрический	5.00	-
169	471760.10	2327056.19	Картометрический	5.00	-
170	471758.55	2327075.67	Картометрический	5.00	-
171	471745.18	2327082.24	Картометрический	5.00	-
172	471748.82	2327125.60	Картометрический	5.00	-
173	471704.35	2327122.91	Картометрический	5.00	-
174	471652.29	2327112.27	Картометрический	5.00	-

1	2	3	4	5	6
175	471592.52	2327084.53	Картометрический	5.00	-
176	471497.23	2327053.77	Картометрический	5.00	-
177	471451.81	2327047.08	Аналитический	0.10	-
178	471427.45	2327020.01	Аналитический	0.10	-
179	471412.09	2327002.94	Аналитический	0.10	-
180	471358.48	2326949.24	Аналитический	0.10	-
181	471361.03	2326934.31	Аналитический	0.10	-
182	471371.39	2326907.51	Картометрический	5.00	-
183	471373.92	2326903.97	Картометрический	5.00	-
184	471377.13	2326901.76	Картометрический	5.00	-
185	471381.37	2326901.00	Картометрический	5.00	-
186	471385.64	2326886.83	Картометрический	5.00	-
187	471383.20	2326882.55	Картометрический	5.00	-
188	471382.29	2326879.06	Картометрический	5.00	-
189	471383.13	2326872.81	Картометрический	5.00	-
190	471394.19	2326841.31	Картометрический	5.00	-
191	471406.62	2326809.41	Картометрический	5.00	-
192	471424.57	2326772.37	Картометрический	5.00	-
193	471440.81	2326741.41	Картометрический	5.00	-
194	471461.04	2326706.49	Картометрический	5.00	-
195	471482.17	2326699.75	Картометрический	5.00	-
196	471526.70	2326678.27	Картометрический	5.00	-
197	471557.24	2326672.94	Картометрический	5.00	-
198	471604.78	2326681.21	Картометрический	5.00	-
199	471641.93	2326694.13	Картометрический	5.00	-
200	471745.33	2326743.49	Картометрический	5.00	-
156	471833.84	2326820.20	Картометрический	5.00	-
201	471429.47	2327059.46	Аналитический	0.10	-
202	471422.98	2327181.41	Картометрический	5.00	-
203	471443.74	2327320.35	Картометрический	5.00	-
204	471416.58	2327400.87	Картометрический	5.00	-
205	471362.54	2327550.18	Картометрический	5.00	-
206	471346.48	2327545.86	Аналитический	0.10	-
207	471193.19	2327429.16	Аналитический	0.10	-
208	471174.81	2327419.09	Картометрический	5.00	-
209	471178.57	2327215.03	Картометрический	5.00	-
210	471186.78	2327116.08	Картометрический	5.00	-
211	471195.71	2326964.71	Картометрический	5.00	-
212	471195.04	2326903.23	Аналитический	0.10	-
213	471202.03	2326902.87	Аналитический	0.10	-
214	471205.91	2326889.49	Аналитический	0.10	-
215	471210.40	2326880.64	Аналитический	0.10	-
216	471216.87	2326879.16	Аналитический	0.10	-
217	471234.37	2326889.77	Аналитический	0.10	-
218	471272.40	2326915.21	Аналитический	0.10	-
219	471302.40	2326935.82	Аналитический	0.10	-
220	471349.53	2326975.48	Аналитический	0.10	-

1	2	3	4	5	6
221	471394.00	2327019.75	Аналитический	0.10	-
201	471429.47	2327059.46	Аналитический	0.10	-
222	471742.27	2325970.69	Картометрический	5.00	-
223	471742.06	2325985.54	Картометрический	5.00	-
224	471748.27	2325985.69	Картометрический	5.00	-
225	471750.75	2325986.55	Картометрический	5.00	-
226	471753.17	2325988.18	Картометрический	5.00	-
227	471758.30	2325998.31	Картометрический	5.00	-
228	471775.00	2326044.27	Картометрический	5.00	-
229	471803.06	2326125.65	Картометрический	5.00	-
230	471808.52	2326143.14	Картометрический	5.00	-
231	471810.94	2326153.52	Картометрический	5.00	-
232	471811.13	2326160.81	Картометрический	5.00	-
233	471810.87	2326163.31	Картометрический	5.00	-
234	471807.46	2326177.01	Картометрический	5.00	-
235	471799.77	2326191.15	Картометрический	5.00	-
236	471699.21	2326330.35	Картометрический	5.00	-
237	471696.16	2326331.18	Картометрический	5.00	-
238	471693.83	2326329.86	Картометрический	5.00	-
239	471684.84	2326343.05	Картометрический	5.00	-
240	471686.10	2326347.01	Картометрический	5.00	-
241	471685.42	2326349.77	Картометрический	5.00	-
242	471616.06	2326447.25	Картометрический	5.00	-
243	471591.68	2326480.52	Картометрический	5.00	-
244	471573.86	2326505.93	Картометрический	5.00	-
245	471559.55	2326526.50	Картометрический	5.00	-
246	471534.68	2326506.68	Картометрический	5.00	-
247	471476.37	2326460.51	Картометрический	5.00	-
248	471450.30	2326486.99	Картометрический	5.00	-
249	471399.24	2326568.62	Картометрический	5.00	-
250	471340.19	2326681.23	Картометрический	5.00	-
251	471322.34	2326718.01	Картометрический	5.00	-
252	471243.24	2326871.91	Картометрический	5.00	-
253	471163.13	2326817.68	Аналитический	0.10	-
254	471128.98	2326796.79	Картометрический	5.00	-
255	471181.12	2326663.58	Картометрический	5.00	-
256	471258.03	2326487.61	Картометрический	5.00	-
257	471298.82	2326393.79	Картометрический	5.00	-
258	471343.58	2326340.72	Картометрический	5.00	-
259	471207.54	2326224.63	Картометрический	5.00	-
260	471227.51	2326187.56	Картометрический	5.00	-
261	471238.85	2326152.48	Картометрический	5.00	-
262	471291.40	2326019.94	Картометрический	5.00	-
263	471342.00	2325957.80	Картометрический	5.00	-
264	471406.51	2325926.89	Картометрический	5.00	-
265	471482.02	2325933.26	Картометрический	5.00	-
266	471540.64	2325908.44	Картометрический	5.00	-

1	2	3	4	5	6
267	471560.26	2325922.37	Картометрический	5.00	-
268	471592.19	2325910.67	Картометрический	5.00	-
269	471615.80	2325917.06	Картометрический	5.00	-
270	471635.40	2325954.58	Картометрический	5.00	-
271	471625.59	2325973.06	Картометрический	5.00	-
272	471661.25	2326011.46	Картометрический	5.00	-
222	471742.27	2325970.69	Картометрический	5.00	-
273	471064.15	2326631.26	Картометрический	5.00	-
274	471045.71	2326696.67	Картометрический	5.00	-
275	471031.50	2326735.65	Аналитический	0.10	-
276	471013.10	2326726.28	Аналитический	0.10	-
277	470944.71	2326679.70	Аналитический	0.10	-
278	470905.16	2326650.93	Аналитический	0.10	-
279	470880.74	2326630.91	Аналитический	0.10	-
280	470817.90	2326577.41	Аналитический	0.10	-
281	470794.50	2326555.43	Аналитический	0.10	-
282	470887.62	2326454.53	Картометрический	5.00	-
283	470999.28	2326553.09	Картометрический	5.00	-
273	471064.15	2326631.26	Картометрический	5.00	-
284	470839.42	2326621.94	Картометрический	5.00	-
285	470734.98	2326641.28	Картометрический	5.00	-
286	470652.88	2326694.16	Картометрический	5.00	-
287	470627.65	2326723.56	Картометрический	5.00	-
288	470503.52	2326884.41	Картометрический	5.00	-
289	470307.67	2326853.36	Картометрический	5.00	-
290	470245.57	2326827.09	Картометрический	5.00	-
291	470130.25	2326727.88	Картометрический	5.00	-
292	469970.91	2326545.26	Картометрический	5.00	-
293	469923.14	2326576.31	Картометрический	5.00	-
294	469837.16	2326471.22	Картометрический	5.00	-
295	469789.20	2326339.21	Аналитический	0.10	-
296	469809.23	2326193.60	Аналитический	0.10	-
297	469813.72	2326167.95	Аналитический	0.10	-
298	469819.19	2326145.25	Аналитический	0.10	-
299	469825.95	2326127.12	Аналитический	0.10	-
300	469832.99	2326110.36	Аналитический	0.10	-
301	469836.92	2326109.06	Аналитический	0.10	-
302	469839.16	2326104.79	Аналитический	0.10	-
303	469839.14	2326100.90	Аналитический	0.10	-
304	469854.35	2326082.25	Аналитический	0.10	-
305	469891.99	2326039.06	Аналитический	0.10	-
306	469915.44	2326014.29	Картометрический	5.00	-
307	469945.02	2326039.71	Картометрический	5.00	-
308	469963.15	2326043.62	Картометрический	5.00	-
309	469992.60	2326013.88	Картометрический	5.00	-
310	469952.46	2325972.35	Картометрический	5.00	-

1	2	3	4	5	6
311	470029.73	2325884.70	Аналитический	0.10	-
312	470083.71	2325824.49	Аналитический	0.10	-
313	470090.21	2325817.49	Аналитический	0.10	-
314	470106.38	2325800.10	Аналитический	0.10	-
315	470114.81	2325794.69	Аналитический	0.10	-
316	470120.78	2325794.57	Аналитический	0.10	-
317	470127.33	2325797.38	Аналитический	0.10	-
318	470130.49	2325799.62	Аналитический	0.10	-
319	470174.54	2325857.59	Аналитический	0.10	-
320	470290.69	2326006.48	Аналитический	0.10	-
321	470388.47	2326130.95	Аналитический	0.10	-
322	470420.55	2326169.34	Аналитический	0.10	-
323	470557.69	2326326.91	Аналитический	0.10	-
324	470594.82	2326368.77	Аналитический	0.10	-
325	470649.95	2326429.22	Аналитический	0.10	-
326	470699.06	2326482.12	Аналитический	0.10	-
327	470761.05	2326547.28	Аналитический	0.10	-
328	470781.95	2326569.22	Аналитический	0.10	-
329	470806.44	2326592.47	Аналитический	0.10	-
284	470839.42	2326621.94	Картометрический	5.00	-
330	470357.67	2325704.04	Картометрический	5.00	-
331	470363.19	2325711.92	Картометрический	5.00	-
332	470493.48	2325868.52	Картометрический	5.00	-
333	470529.45	2325927.89	Картометрический	5.00	-
334	470566.31	2326046.40	Картометрический	5.00	-
335	470562.46	2326063.68	Картометрический	5.00	-
336	470493.97	2326128.72	Картометрический	5.00	-
337	470432.53	2326140.86	Картометрический	5.00	-
338	470423.75	2326144.92	Картометрический	5.00	-
339	470402.66	2326120.99	Аналитический	0.10	-
340	470305.51	2325995.25	Аналитический	0.10	-
341	470187.56	2325842.64	Аналитический	0.10	-
342	470185.04	2325839.37	Аналитический	0.10	-
343	470185.04	2325829.42	Аналитический	0.10	-
344	470175.36	2325819.14	Аналитический	0.10	-
330	470357.67	2325704.04	Картометрический	5.00	-
345	470755.40	2324154.65	Аналитический	0.10	-
346	470913.82	2324339.67	Аналитический	0.10	-
347	470942.48	2324354.69	Картометрический	5.00	-
348	470802.86	2324475.42	Картометрический	5.00	-
349	470732.62	2324365.11	Картометрический	5.00	-
350	470776.82	2324336.84	Картометрический	5.00	-
351	470728.02	2324263.24	Картометрический	5.00	-
352	470683.31	2324287.66	Картометрический	5.00	-
353	470631.07	2324205.64	Аналитический	0.10	-
345	470755.40	2324154.65	Аналитический	0.10	-

1	2	3	4	5	6
354	470973.32	2324813.24	Картометрический	5.00	-
355	471114.19	2325017.58	Аналитический	0.10	-
356	471115.28	2325079.06	Картометрический	5.00	-
357	471090.89	2325131.95	Картометрический	5.00	-
358	471113.70	2325210.23	Картометрический	5.00	-
359	471104.24	2325227.58	Картометрический	5.00	-
360	470997.45	2325277.82	Картометрический	5.00	-
361	470881.50	2325340.17	Картометрический	5.00	-
362	470898.48	2325378.10	Картометрический	5.00	-
363	470881.86	2325389.58	Картометрический	5.00	-
364	470870.83	2325374.64	Картометрический	5.00	-
365	470725.44	2325442.80	Картометрический	5.00	-
366	470688.25	2325362.65	Картометрический	5.00	-
367	470658.14	2325302.39	Картометрический	5.00	-
368	470652.59	2325286.62	Картометрический	5.00	-
369	470694.71	2325269.30	Картометрический	5.00	-
370	470672.02	2325217.90	Картометрический	5.00	-
371	470647.44	2325176.47	Картометрический	5.00	-
372	470623.48	2325186.58	Картометрический	5.00	-
373	470610.04	2325192.20	Картометрический	5.00	-
374	470602.03	2325196.98	Картометрический	5.00	-
375	470540.00	2325093.69	Картометрический	5.00	-
376	470426.49	2324904.68	Картометрический	5.00	-
377	470414.56	2324900.23	Картометрический	5.00	-
378	470360.10	2324948.70	Картометрический	5.00	-
379	470362.93	2324997.54	Картометрический	5.00	-
380	470368.44	2325020.39	Картометрический	5.00	-
381	470386.39	2325049.83	Картометрический	5.00	-
382	470392.94	2325067.75	Картометрический	5.00	-
383	470414.27	2325129.12	Картометрический	5.00	-
384	470285.56	2325239.21	Картометрический	5.00	-
385	470335.64	2325304.19	Картометрический	5.00	-
386	470396.60	2325356.18	Картометрический	5.00	-
387	470412.79	2325383.98	Картометрический	5.00	-
388	470505.35	2325542.89	Картометрический	5.00	-
389	470331.08	2325666.06	Картометрический	5.00	-
390	470312.65	2325634.38	Картометрический	5.00	-
391	470279.22	2325596.98	Картометрический	5.00	-
392	470106.14	2325735.75	Картометрический	5.00	-
393	470098.54	2325725.52	Аналитический	0.10	-
394	469968.51	2325554.79	Аналитический	0.10	-
395	469934.92	2325507.34	Аналитический	0.10	-
396	469881.84	2325422.55	Аналитический	0.10	-
397	469844.09	2325359.45	Аналитический	0.10	-
398	469821.92	2325318.17	Аналитический	0.10	-
399	469821.73	2325311.64	Аналитический	0.10	-
400	469824.51	2325302.77	Аналитический	0.10	-

1	2	3	4	5	6
401	469826.50	2325299.54	Аналитический	0.10	-
402	469819.00	2325283.25	Аналитический	0.10	-
403	469813.18	2325223.31	Аналитический	0.10	-
404	469832.99	2325186.72	Аналитический	0.10	-
405	469863.05	2325159.88	Аналитический	0.10	-
406	469876.61	2325147.53	Аналитический	0.10	-
407	469893.80	2325131.31	Аналитический	0.10	-
408	469905.66	2325122.35	Аналитический	0.10	-
409	469932.54	2325107.10	Аналитический	0.10	-
410	469964.74	2325084.83	Аналитический	0.10	-
411	470021.87	2325027.69	Аналитический	0.10	-
412	470028.17	2325015.34	Аналитический	0.10	-
413	470037.13	2325005.66	Аналитический	0.10	-
414	470064.00	2324950.94	Аналитический	0.10	-
415	470092.57	2324900.34	Аналитический	0.10	-
416	470131.79	2324840.30	Аналитический	0.10	-
417	470150.19	2324822.87	Аналитический	0.10	-
418	470200.30	2324788.73	Аналитический	0.10	-
419	470231.78	2324758.23	Аналитический	0.10	-
420	470255.87	2324741.28	Аналитический	0.10	-
421	470294.60	2324722.64	Аналитический	0.10	-
422	470315.43	2324714.04	Аналитический	0.10	-
423	470340.12	2324709.57	Аналитический	0.10	-
424	470359.49	2324698.07	Аналитический	0.10	-
425	470367.36	2324692.50	Аналитический	0.10	-
426	470400.16	2324650.61	Аналитический	0.10	-
427	470444.10	2324616.60	Аналитический	0.10	-
428	470509.71	2324572.53	Аналитический	0.10	-
429	470544.33	2324567.45	Аналитический	0.10	-
430	470552.80	2324569.76	Аналитический	0.10	-
431	470610.97	2324651.72	Аналитический	0.10	-
432	470651.97	2324626.28	Картометрический	5.00	-
433	470693.23	2324696.00	Картометрический	5.00	-
434	470747.41	2324826.99	Картометрический	5.00	-
435	470788.54	2324927.26	Картометрический	5.00	-
354	470973.32	2324813.23	Картометрический	5.00	-
436	469726.00	2325160.85	Картометрический	5.00	-
437	469735.93	2325184.31	Аналитический	0.10	-
438	469791.54	2325300.77	Аналитический	0.10	-
439	469827.27	2325367.50	Аналитический	0.10	-
440	469866.21	2325433.23	Аналитический	0.10	-
441	469906.17	2325497.39	Аналитический	0.10	-
442	469907.48	2325509.93	Аналитический	0.10	-
443	469904.70	2325514.46	Аналитический	0.10	-
444	469913.03	2325526.51	Аналитический	0.10	-
445	469920.95	2325523.56	Аналитический	0.10	-
446	469925.89	2325526.72	Аналитический	0.10	-

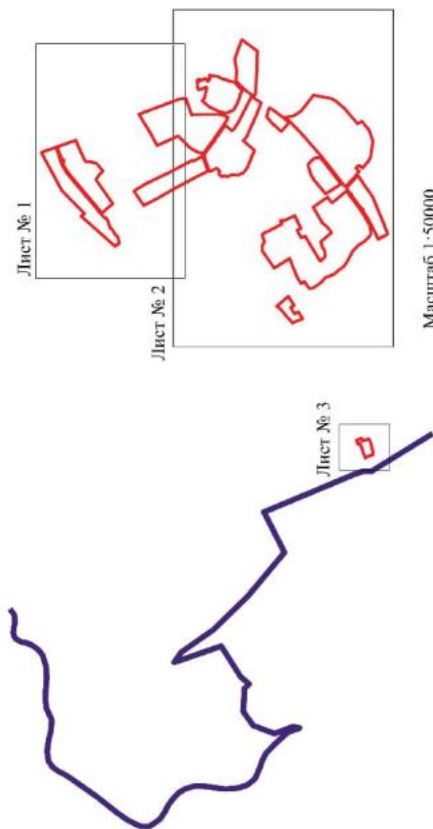
1	2	3	4	5	6
447	469983.37	2325605.55	Аналитический	0.10	-
448	470037.42	2325677.10	Аналитический	0.10	-
449	470051.50	2325698.39	Аналитический	0.10	-
450	470050.27	2325703.70	Аналитический	0.10	-
451	470058.05	2325713.30	Аналитический	0.10	-
452	470062.97	2325712.70	Аналитический	0.10	-
453	470084.69	2325739.22	Аналитический	0.10	-
454	470097.53	2325754.24	Аналитический	0.10	-
455	470101.85	2325769.01	Аналитический	0.10	-
456	470100.13	2325778.13	Аналитический	0.10	-
457	470078.61	2325804.94	Аналитический	0.10	-
458	470071.74	2325813.58	Аналитический	0.10	-
459	470018.35	2325871.73	Аналитический	0.10	-
460	469969.13	2325926.80	Картометрический	5.00	-
461	469876.09	2325786.28	Картометрический	5.00	-
462	469851.71	2325753.31	Картометрический	5.00	-
463	469790.13	2325663.56	Картометрический	5.00	-
464	469731.37	2325519.93	Картометрический	5.00	-
465	469671.78	2325378.52	Картометрический	5.00	-
466	469611.53	2325219.28	Картометрический	5.00	-
436	469726.00	2325160.85	Картометрический	5.00	-
467	469879.76	2322533.79	Аналитический	0.10	-
468	469942.31	2322707.77	Аналитический	0.10	-
469	469947.44	2322706.43	Аналитический	0.10	-
470	469968.01	2322700.90	Аналитический	0.10	-
471	469989.01	2322746.50	Аналитический	0.10	-
472	469958.21	2322755.30	Аналитический	0.10	-
473	469927.69	2322770.20	Картометрический	5.00	-
474	469914.90	2322737.43	Картометрический	5.00	-
475	469859.15	2322756.19	Картометрический	5.00	-
476	469837.60	2322763.99	Картометрический	5.00	-
477	469822.47	2322733.51	Картометрический	5.00	-
478	469807.27	2322690.01	Картометрический	5.00	-
479	469804.13	2322668.60	Картометрический	5.00	-
480	469785.50	2322592.11	Картометрический	5.00	-
481	469793.76	2322568.77	Картометрический	5.00	-
482	469833.22	2322559.98	Картометрический	5.00	-
467	469879.76	2322533.79	Аналитический	0.10	-

3. Сведения о характерных точках части (частей) границы объекта					
Обозначение характерных точек части границы	Координаты, м		Метод определения координат характерной точки	Средняя квадратическая погрешность положения характерной точки (M), м	Описание обозначения точки на местности (при наличии)
	X	Y			
1	2	3	4	5	6
Часть №					
-	-	-	-	-	-

Раздел 4

План границ объекта

Схема расположения листов плана границ объекта



Масштаб 1:50000

Используемые условные знаки и обозначения:



границы территориальной зоны



границы муниципального образования



Лист № 1



Руководитель ФВВО «Нормативно-проектный центр»

Подпись: *Ю. В. Шалагына* Ю. В. Шалагына Дата « 02 » _____ ноября _____ 2022 г.

Место для отнюда (места, где находится) лица, составившего описание местоположения границ объекта

План границей участка № 1
Лист № 1



Нанесены участки земли и объектов:
 граница земельного участка
 граница участка
 граница участка

1:1

Масштаб 1:5000

Примечание: 1. В границах участка № 1 отсутствуют объекты.
 2. В границах участка № 1 отсутствуют объекты.
 3. В границах участка № 1 отсутствуют объекты.
 4. В границах участка № 1 отсутствуют объекты.






План границ объекта

Лист № 3




Масштаб 1:5000

Используемые условные знаки и обозначения:

	границы территориальной зоны
	границы муниципального образования
	характерная точка границ территориальной зоны

Руководитель БУВО «Нормативно-проектный центр»

Подпись  Ю.В. Шалыгина Дата « 02 » ноября 2022г.

Место для оттиска печати (при наличии) лица, составившего описание местоположения границ объекта



ОПИСАНИЕ МЕСТОПОЛОЖЕНИЯ ГРАНИЦ

Общественно-деловая зона села Мазурка - ОД/1

(наименование объекта, местоположение границ которого описано
(далее - объект)

Раздел 1

Сведения об объекте		
№ п/п	Характеристики объекта	Описание характеристик
1	2	3
1	Местоположение объекта	Воронежская область, Поворинский муниципальный район, Мазурское сельское поселение, село Мазурка
2	Площадь объекта \pm величина погрешности определения площади ($P \pm \text{Дельта } P$)	-
3	Иные характеристики объекта	-

Сведения о местоположении границ объекта					
1. Система координат: МСК - 36, зона 2					
2. Сведения о характерных точках границ объекта					
Обозначение характерных точек границ	Координаты, м		Метод определения координат характерной точки	Средняя квадратическая погрешность положения характерной точки (Мт), м	Описание обозначения точки на местности (при наличии)
	X	Y			
1	2	3	4	5	6
1	470647.44	2325176.47	Картометрический	5.00	-
2	470672.02	2325217.90	Картометрический	5.00	-
3	470694.71	2325269.30	Картометрический	5.00	-
4	470652.59	2325286.62	Картометрический	5.00	-
5	470658.14	2325302.39	Картометрический	5.00	-
6	470688.25	2325362.65	Картометрический	5.00	-
7	470603.93	2325399.60	Картометрический	5.00	-
8	470546.00	2325422.98	Картометрический	5.00	-
9	470527.75	2325377.05	Картометрический	5.00	-
10	470487.10	2325393.63	Картометрический	5.00	-
11	470470.45	2325358.89	Картометрический	5.00	-
12	470622.65	2325295.74	Картометрический	5.00	-
13	470611.15	2325271.69	Картометрический	5.00	-
14	470606.56	2325261.73	Картометрический	5.00	-
15	470598.20	2325242.60	Картометрический	5.00	-
16	470561.73	2325186.11	Картометрический	5.00	-
17	470561.09	2325184.66	Картометрический	5.00	-
18	470520.64	2325104.60	Картометрический	5.00	-
19	470524.48	2325101.85	Картометрический	5.00	-
20	470540.00	2325093.69	Картометрический	5.00	-
21	470602.03	2325196.98	Картометрический	5.00	-
22	470610.04	2325192.20	Картометрический	5.00	-
23	470623.48	2325186.58	Картометрический	5.00	-
1	470647.44	2325176.47	Картометрический	5.00	-
3. Сведения о характерных точках части (частей) границы объекта					
Обозначение характерных точек части границы	Координаты, м		Метод определения координат характерной точки	Средняя квадратическая погрешность положения характерной точки (Мт), м	Описание обозначения точки на местности (при наличии)
	X	Y			
1	2	3	4	5	6
Часть №					
-	-	-	-	-	-

Раздел 4

План границ объекта



Масштаб 1:2000

Используемые условные знаки и обозначения:



границы территориальной зоны



характерная точка границ территориальной зоны

Руководитель БУВО «Нормативно-проектный центр»

Подпись Ю.В. Шалыгина Ю.В. Шалыгина Дата « 02 » ноября 2022г.

Место для оттиска (печати (при наличии)) лица, составившего описание местоположения границ объекта



ОПИСАНИЕ МЕСТОПОЛОЖЕНИЯ ГРАНИЦ

Зона улиц, дорог, инженерной и транспортной инфраструктуры села Мазурка - ИТ1/1

(наименование объекта, местоположение границ которого описано
(далее - объект)

Раздел 1

Сведения об объекте		
№ п/п	Характеристики объекта	Описание характеристик
1	2	3
1	Местоположение объекта	Воронежская область, Поворинский муниципальный район, Мазурское сельское поселение, село Мазурка
2	Площадь объекта \pm величина погрешности определения площади ($P \pm \Delta P$)	-
3	Иные характеристики объекта	-

Сведения о местоположении границ объекта					
1. Система координат: МСК - 36, зона 2					
2. Сведения о характерных точках границ объекта					
Обозначение характерных точек границ	Координаты, м		Метод определения координат характерной точки	Средняя квадратическая погрешность положения характерной точки (Мт), м	Описание обозначения точки на местности (при наличии)
	X	Y			
1	2	3	4	5	6
1	473580.22	2326237.85	Картометрический	5.00	-
2	473566.66	2326242.12	Картометрический	5.00	-
3	473543.21	2326177.81	Картометрический	5.00	-
4	473515.46	2326107.88	Картометрический	5.00	-
5	473500.72	2326114.58	Картометрический	5.00	-
6	473495.45	2326096.44	Картометрический	5.00	-
7	473512.21	2326096.18	Картометрический	5.00	-
8	473503.02	2326066.09	Картометрический	5.00	-
9	473490.81	2326037.39	Картометрический	5.00	-
10	473478.60	2326014.25	Картометрический	5.00	-
11	473447.09	2325965.19	Картометрический	5.00	-
12	473414.29	2325922.80	Картометрический	5.00	-
13	473382.23	2325883.98	Картометрический	5.00	-
14	473345.23	2325840.65	Картометрический	5.00	-
15	473291.86	2325777.48	Картометрический	5.00	-
16	473251.59	2325729.78	Картометрический	5.00	-
17	473146.16	2325604.91	Картометрический	5.00	-
18	473072.29	2325516.24	Картометрический	5.00	-
19	473062.37	2325504.49	Картометрический	5.00	-
20	473051.38	2325491.41	Картометрический	5.00	-
21	473036.80	2325474.76	Картометрический	5.00	-
22	473028.62	2325465.23	Картометрический	5.00	-
23	473012.78	2325454.76	Картометрический	5.00	-
24	472995.21	2325450.60	Картометрический	5.00	-
25	472967.90	2325449.97	Картометрический	5.00	-
26	472940.44	2325451.42	Картометрический	5.00	-
27	472903.09	2325455.41	Картометрический	5.00	-
28	472869.44	2325460.82	Картометрический	5.00	-
29	472870.34	2325466.52	Картометрический	5.00	-
30	472858.47	2325468.48	Картометрический	5.00	-
31	472857.40	2325462.94	Картометрический	5.00	-
32	472724.22	2325488.53	Картометрический	5.00	-
33	472688.72	2325495.80	Картометрический	5.00	-
34	472659.21	2325506.35	Картометрический	5.00	-
35	472639.19	2325515.93	Картометрический	5.00	-
36	472584.83	2325541.93	Картометрический	5.00	-

1	2	3	4	5	6
37	472544.28	2325561.33	Картометрический	5.00	-
38	472536.85	2325565.01	Картометрический	5.00	-
39	472500.47	2325583.00	Картометрический	5.00	-
40	472500.30	2325583.08	Картометрический	5.00	-
41	472446.07	2325610.29	Картометрический	5.00	-
42	472385.38	2325643.04	Картометрический	5.00	-
43	472146.54	2325777.60	Картометрический	5.00	-
44	472101.98	2325802.08	Картометрический	5.00	-
45	472031.45	2325839.78	Картометрический	5.00	-
46	471971.64	2325871.53	Картометрический	5.00	-
47	471909.63	2325904.46	Картометрический	5.00	-
48	471843.51	2325939.56	Картометрический	5.00	-
49	471785.85	2325967.28	Картометрический	5.00	-
50	471770.69	2325975.94	Картометрический	5.00	-
51	471769.16	2325977.70	Картометрический	5.00	-
52	471768.55	2325980.19	Картометрический	5.00	-
53	471769.93	2325986.85	Картометрический	5.00	-
54	471817.82	2326119.90	Картометрический	5.00	-
55	471828.71	2326157.35	Картометрический	5.00	-
56	471829.04	2326158.51	Картометрический	5.00	-
57	471834.41	2326175.99	Картометрический	5.00	-
58	471837.05	2326184.57	Картометрический	5.00	-
59	471836.43	2326185.49	Картометрический	5.00	-
60	471833.22	2326190.19	Картометрический	5.00	-
61	471828.57	2326197.00	Картометрический	5.00	-
62	471820.62	2326197.00	Картометрический	5.00	-
63	471813.61	2326199.98	Картометрический	5.00	-
64	471709.84	2326343.85	Картометрический	5.00	-
65	471637.86	2326445.13	Картометрический	5.00	-
66	471626.18	2326460.80	Картометрический	5.00	-
67	471625.48	2326462.39	Аналитический	0.20	-
68	471596.84	2326506.13	Аналитический	0.30	-
69	471593.45	2326506.83	Картометрический	5.00	-
70	471589.63	2326512.14	Картометрический	5.00	-
71	471535.26	2326594.96	Картометрический	5.00	-
72	471534.09	2326601.90	Картометрический	5.00	-
73	471535.12	2326605.55	Картометрический	5.00	-
74	471526.15	2326620.11	Картометрический	5.00	-
75	471521.63	2326619.77	Картометрический	5.00	-
76	471517.29	2326622.49	Картометрический	5.00	-
77	471513.33	2326626.74	Картометрический	5.00	-
78	471461.04	2326706.49	Картометрический	5.00	-
79	471440.81	2326741.41	Картометрический	5.00	-
80	471424.57	2326772.37	Картометрический	5.00	-
81	471406.62	2326809.41	Картометрический	5.00	-
82	471394.19	2326841.31	Картометрический	5.00	-
83	471383.13	2326872.81	Картометрический	5.00	-
84	471382.29	2326879.06	Картометрический	5.00	-

1	2	3	4	5	6
85	471383.20	2326882.55	Картометрический	5.00	-
86	471385.64	2326886.83	Картометрический	5.00	-
87	471381.37	2326901.00	Картометрический	5.00	-
88	471377.13	2326901.76	Картометрический	5.00	-
89	471373.92	2326903.97	Картометрический	5.00	-
90	471371.39	2326907.51	Картометрический	5.00	-
91	471361.03	2326934.31	Аналитический	0.10	-
92	471358.48	2326949.24	Аналитический	0.10	-
93	471412.09	2327002.94	Аналитический	0.10	-
94	471427.45	2327020.01	Аналитический	0.10	-
95	471429.47	2327059.46	Аналитический	0.10	-
96	471394.00	2327019.75	Аналитический	0.10	-
97	471349.53	2326975.48	Аналитический	0.10	-
98	471302.40	2326935.82	Аналитический	0.10	-
99	471272.40	2326915.21	Аналитический	0.10	-
100	471234.37	2326889.77	Аналитический	0.10	-
101	471216.87	2326879.16	Аналитический	0.10	-
102	471210.40	2326880.64	Аналитический	0.10	-
103	471205.91	2326889.49	Аналитический	0.10	-
104	471202.03	2326902.87	Аналитический	0.10	-
105	471195.04	2326903.23	Аналитический	0.10	-
106	471191.23	2326880.76	Аналитический	0.10	-
107	471190.30	2326866.73	Аналитический	0.10	-
108	471187.61	2326858.49	Аналитический	0.10	-
109	471167.45	2326844.65	Аналитический	0.10	-
110	471147.98	2326832.37	Аналитический	0.10	-
111	471107.87	2326809.49	Картометрический	5.00	-
112	471053.16	2326778.21	Аналитический	0.10	-
113	471051.86	2326777.68	Аналитический	0.10	-
114	471050.05	2326776.24	Аналитический	0.10	-
115	471048.73	2326774.10	Аналитический	0.10	-
116	471048.29	2326771.04	Аналитический	0.10	-
117	471049.04	2326768.45	Аналитический	0.10	-
118	471055.26	2326759.07	Аналитический	0.10	-
119	471057.08	2326757.46	Аналитический	0.10	-
120	471059.83	2326756.53	Аналитический	0.10	-
121	471062.88	2326756.93	Аналитический	0.10	-
122	471065.00	2326758.27	Аналитический	0.10	-
123	471108.84	2326785.26	Аналитический	0.10	-
124	471114.43	2326788.46	Картометрический	5.00	-
125	471128.98	2326796.79	Картометрический	5.00	-
126	471163.13	2326817.68	Аналитический	0.10	-
127	471243.24	2326871.91	Картометрический	5.00	-
128	471256.74	2326881.22	Аналитический	0.10	-
129	471317.47	2326923.29	Аналитический	0.10	-
130	471332.82	2326934.64	Аналитический	0.10	-
131	471336.79	2326934.38	Аналитический	0.10	-
132	471347.69	2326927.09	Аналитический	0.10	-

1	2	3	4	5	6
133	471366.74	2326875.46	Картометрический	5.00	-
134	471376.83	2326850.24	Картометрический	5.00	-
135	471405.01	2326782.75	Картометрический	5.00	-
136	471413.88	2326763.75	Картометрический	5.00	-
137	471417.68	2326756.35	Картометрический	5.00	-
138	471434.92	2326722.95	Картометрический	5.00	-
139	471465.28	2326672.92	Картометрический	5.00	-
140	471501.14	2326617.07	Картометрический	5.00	-
141	471507.75	2326606.75	Картометрический	5.00	-
142	471520.93	2326586.22	Картометрический	5.00	-
143	471559.55	2326526.50	Картометрический	5.00	-
144	471573.86	2326505.93	Картометрический	5.00	-
145	471591.68	2326480.52	Картометрический	5.00	-
146	471616.06	2326447.25	Картометрический	5.00	-
147	471685.42	2326349.77	Картометрический	5.00	-
148	471686.10	2326347.01	Картометрический	5.00	-
149	471684.84	2326343.05	Картометрический	5.00	-
150	471693.83	2326329.86	Картометрический	5.00	-
151	471696.16	2326331.18	Картометрический	5.00	-
152	471699.21	2326330.35	Картометрический	5.00	-
153	471799.77	2326191.15	Картометрический	5.00	-
154	471807.46	2326177.01	Картометрический	5.00	-
155	471810.87	2326163.31	Картометрический	5.00	-
156	471811.13	2326160.81	Картометрический	5.00	-
157	471810.94	2326153.52	Картометрический	5.00	-
158	471808.52	2326143.14	Картометрический	5.00	-
159	471803.06	2326125.65	Картометрический	5.00	-
160	471775.00	2326044.27	Картометрический	5.00	-
161	471758.30	2325998.31	Картометрический	5.00	-
162	471753.17	2325988.18	Картометрический	5.00	-
163	471750.75	2325986.55	Картометрический	5.00	-
164	471748.27	2325985.69	Картометрический	5.00	-
165	471742.06	2325985.54	Картометрический	5.00	-
166	471742.27	2325970.69	Картометрический	5.00	-
167	471759.00	2325964.13	Картометрический	5.00	-
168	471781.20	2325954.03	Картометрический	5.00	-
169	471835.55	2325926.91	Картометрический	5.00	-
170	471844.83	2325922.30	Картометрический	5.00	-
171	471846.15	2325919.02	Картометрический	5.00	-
172	471846.15	2325917.00	Картометрический	5.00	-
173	471854.20	2325912.27	Картометрический	5.00	-
174	471856.12	2325913.77	Картометрический	5.00	-
175	471858.30	2325914.24	Картометрический	5.00	-
176	471860.33	2325914.06	Картометрический	5.00	-
177	472021.41	2325828.13	Картометрический	5.00	-
178	472139.50	2325766.23	Картометрический	5.00	-
179	472181.92	2325742.28	Картометрический	5.00	-
180	472298.48	2325676.47	Картометрический	5.00	-

1	2	3	4	5	6
181	472383.98	2325628.20	Картометрический	5.00	-
182	472439.36	2325598.15	Картометрический	5.00	-
183	472535.77	2325548.22	Картометрический	5.00	-
184	472614.81	2325510.72	Картометрический	5.00	-
185	472654.05	2325491.94	Картометрический	5.00	-
186	472684.15	2325479.19	Картометрический	5.00	-
187	472721.42	2325470.22	Картометрический	5.00	-
188	472855.03	2325445.45	Картометрический	5.00	-
189	472847.06	2325430.64	Картометрический	5.00	-
190	472863.54	2325425.53	Картометрический	5.00	-
191	472866.37	2325434.25	Картометрический	5.00	-
192	472865.96	2325443.63	Картометрический	5.00	-
193	472899.79	2325438.19	Картометрический	5.00	-
194	472939.16	2325435.85	Картометрический	5.00	-
195	472980.79	2325437.66	Картометрический	5.00	-
196	472992.99	2325432.69	Картометрический	5.00	-
197	472993.79	2325428.62	Картометрический	5.00	-
198	472991.90	2325420.89	Картометрический	5.00	-
199	473001.89	2325410.28	Картометрический	5.00	-
200	473022.82	2325435.93	Картометрический	5.00	-
201	473066.29	2325486.39	Картометрический	5.00	-
202	473076.13	2325489.49	Картометрический	5.00	-
203	473087.75	2325500.71	Картометрический	5.00	-
204	473087.79	2325507.31	Картометрический	5.00	-
205	473088.83	2325512.91	Картометрический	5.00	-
206	473161.26	2325598.02	Картометрический	5.00	-
207	473251.92	2325705.26	Картометрический	5.00	-
208	473304.18	2325767.07	Картометрический	5.00	-
209	473357.25	2325830.39	Картометрический	5.00	-
210	473425.00	2325912.47	Картометрический	5.00	-
211	473459.60	2325957.00	Картометрический	5.00	-
212	473490.36	2326005.60	Картометрический	5.00	-
213	473497.76	2326018.99	Картометрический	5.00	-
214	473503.74	2326030.88	Картометрический	5.00	-
215	473519.16	2326060.25	Картометрический	5.00	-
216	473529.15	2326091.27	Картометрический	5.00	-
217	473529.20	2326091.43	Картометрический	5.00	-
218	473535.35	2326090.50	Картометрический	5.00	-
219	473538.53	2326102.62	Картометрический	5.00	-
220	473533.17	2326103.36	Картометрический	5.00	-
221	473552.87	2326160.52	Картометрический	5.00	-
222	473565.67	2326197.92	Картометрический	5.00	-
1	473580.22	2326237.85	Картометрический	5.00	-
223	471037.20	2326738.49	Аналитический	0.10	-
224	471038.87	2326740.53	Аналитический	0.10	-
225	471039.82	2326743.01	Аналитический	0.10	-
226	471039.93	2326745.73	Аналитический	0.10	-

1	2	3	4	5	6
227	471039.06	2326748.43	Аналитический	0.10	-
228	471033.02	2326757.89	Аналитический	0.10	-
229	471031.66	2326759.68	Аналитический	0.10	-
230	471029.43	2326761.16	Аналитический	0.10	-
231	471026.59	2326761.76	Аналитический	0.10	-
232	471023.52	2326761.15	Аналитический	0.10	-
233	471000.57	2326744.23	Аналитический	0.10	-
234	470933.26	2326696.58	Аналитический	0.10	-
235	470892.45	2326666.97	Аналитический	0.10	-
236	470865.72	2326644.92	Аналитический	0.10	-
237	470839.42	2326621.94	Картометрический	5.00	-
238	470806.44	2326592.47	Аналитический	0.10	-
239	470781.95	2326569.22	Аналитический	0.10	-
240	470761.05	2326547.28	Аналитический	0.10	-
241	470699.06	2326482.12	Аналитический	0.10	-
242	470649.95	2326429.22	Аналитический	0.10	-
243	470594.82	2326368.77	Аналитический	0.10	-
244	470557.69	2326326.91	Аналитический	0.10	-
245	470420.55	2326169.34	Аналитический	0.10	-
246	470388.47	2326130.95	Аналитический	0.10	-
247	470290.69	2326006.48	Аналитический	0.10	-
248	470174.54	2325857.59	Аналитический	0.10	-
249	470130.49	2325799.62	Аналитический	0.10	-
250	470127.33	2325797.38	Аналитический	0.10	-
251	470120.78	2325794.57	Аналитический	0.10	-
252	470114.81	2325794.69	Аналитический	0.10	-
253	470106.38	2325800.10	Аналитический	0.10	-
254	470090.21	2325817.49	Аналитический	0.10	-
255	470083.71	2325824.49	Аналитический	0.10	-
256	470029.73	2325884.70	Аналитический	0.10	-
257	469952.46	2325972.35	Картометрический	5.00	-
258	469992.60	2326013.88	Картометрический	5.00	-
259	469963.15	2326043.62	Картометрический	5.00	-
260	469945.02	2326039.71	Картометрический	5.00	-
261	469915.44	2326014.29	Картометрический	5.00	-
262	469891.99	2326039.06	Аналитический	0.10	-
263	469854.35	2326082.25	Аналитический	0.10	-
264	469839.14	2326100.90	Аналитический	0.10	-
265	469839.16	2326104.79	Аналитический	0.10	-
266	469836.92	2326109.06	Аналитический	0.10	-
267	469832.99	2326110.36	Аналитический	0.10	-
268	469825.95	2326127.12	Аналитический	0.10	-
269	469819.19	2326145.25	Аналитический	0.10	-
270	469813.72	2326167.95	Аналитический	0.10	-
271	469809.23	2326193.60	Аналитический	0.10	-
272	469789.20	2326339.21	Аналитический	0.10	-
273	469784.30	2326374.82	Аналитический	0.10	-
274	469766.53	2326358.52	Аналитический	0.10	-

1	2	3	4	5	6
275	469771.25	2326323.92	Аналитический	0.10	-
276	469789.40	2326190.70	Аналитический	0.10	-
277	469793.73	2326164.51	Аналитический	0.10	-
278	469799.20	2326139.77	Аналитический	0.10	-
279	469808.04	2326116.62	Аналитический	0.10	-
280	469820.66	2326095.75	Аналитический	0.10	-
281	469841.30	2326071.60	Аналитический	0.10	-
282	469880.02	2326027.23	Аналитический	0.10	-
283	469948.40	2325950.00	Картометрический	5.00	-
284	469969.13	2325926.80	Картометрический	5.00	-
285	470018.35	2325871.73	Аналитический	0.10	-
286	470071.74	2325813.58	Аналитический	0.10	-
287	470078.61	2325804.94	Аналитический	0.10	-
288	470100.13	2325778.13	Аналитический	0.10	-
289	470101.85	2325769.01	Аналитический	0.10	-
290	470097.53	2325754.24	Аналитический	0.10	-
291	470084.69	2325739.22	Аналитический	0.10	-
292	470062.97	2325712.70	Аналитический	0.10	-
293	470058.05	2325713.30	Аналитический	0.10	-
294	470050.27	2325703.70	Аналитический	0.10	-
295	470051.50	2325698.39	Аналитический	0.10	-
296	470037.42	2325677.10	Аналитический	0.10	-
297	469983.37	2325605.55	Аналитический	0.10	-
298	469925.89	2325526.72	Аналитический	0.10	-
299	469920.95	2325523.56	Аналитический	0.10	-
300	469913.03	2325526.51	Аналитический	0.10	-
301	469904.70	2325514.46	Аналитический	0.10	-
302	469907.48	2325509.93	Аналитический	0.10	-
303	469906.17	2325497.39	Аналитический	0.10	-
304	469866.21	2325433.23	Аналитический	0.10	-
305	469827.27	2325367.50	Аналитический	0.10	-
306	469791.54	2325300.77	Аналитический	0.10	-
307	469735.93	2325184.31	Аналитический	0.10	-
308	469726.00	2325160.85	Картометрический	5.00	-
309	469705.02	2325111.24	Аналитический	0.10	-
310	469673.84	2325026.89	Аналитический	0.10	-
311	469662.91	2324994.01	Аналитический	0.10	-
312	469638.10	2324916.01	Аналитический	0.10	-
313	469634.82	2324906.39	Аналитический	0.10	-
314	469623.25	2324864.66	Аналитический	0.10	-
315	469617.20	2324840.70	Аналитический	0.10	-
316	469601.41	2324784.45	Аналитический	0.10	-
317	469539.23	2324573.30	Аналитический	0.10	-
318	469525.55	2324528.05	Аналитический	0.10	-
319	469543.84	2324525.00	Аналитический	0.10	-
320	469548.85	2324541.71	Аналитический	0.10	-
321	469552.39	2324543.43	Аналитический	0.10	-
322	469556.04	2324543.32	Аналитический	0.10	-

1	2	3	4	5	6
323	469563.12	2324566.28	Аналитический	0.10	-
324	469560.62	2324568.51	Аналитический	0.10	-
325	469558.92	2324574.03	Аналитический	0.10	-
326	469618.96	2324777.97	Аналитический	0.10	-
327	469636.35	2324839.16	Аналитический	0.10	-
328	469656.02	2324900.00	Аналитический	0.10	-
329	469658.30	2324910.32	Аналитический	0.10	-
330	469681.63	2324985.63	Аналитический	0.10	-
331	469689.63	2325010.24	Аналитический	0.10	-
332	469723.14	2325104.00	Аналитический	0.10	-
333	469753.01	2325174.94	Аналитический	0.10	-
334	469802.33	2325278.95	Аналитический	0.10	-
335	469808.73	2325283.43	Аналитический	0.10	-
336	469814.77	2325283.57	Аналитический	0.10	-
337	469819.00	2325283.25	Аналитический	0.10	-
338	469826.50	2325299.54	Аналитический	0.10	-
339	469824.51	2325302.77	Аналитический	0.10	-
340	469821.73	2325311.64	Аналитический	0.10	-
341	469821.92	2325318.17	Аналитический	0.10	-
342	469844.09	2325359.45	Аналитический	0.10	-
343	469881.84	2325422.55	Аналитический	0.10	-
344	469934.92	2325507.34	Аналитический	0.10	-
345	469968.51	2325554.79	Аналитический	0.10	-
346	470098.54	2325725.52	Аналитический	0.10	-
347	470106.14	2325735.75	Картометрический	5.00	-
348	470144.19	2325787.95	Аналитический	0.10	-
349	470168.80	2325819.23	Аналитический	0.10	-
350	470175.36	2325819.14	Аналитический	0.10	-
351	470185.04	2325829.42	Аналитический	0.10	-
352	470185.04	2325839.37	Аналитический	0.10	-
353	470187.56	2325842.64	Аналитический	0.10	-
354	470305.51	2325995.25	Аналитический	0.10	-
355	470402.66	2326120.99	Аналитический	0.10	-
356	470423.75	2326144.92	Картометрический	5.00	-
357	470436.99	2326160.51	Аналитический	0.10	-
358	470521.90	2326257.86	Аналитический	0.10	-
359	470577.89	2326321.80	Аналитический	0.10	-
360	470607.79	2326355.49	Аналитический	0.10	-
361	470661.21	2326413.98	Аналитический	0.10	-
362	470711.73	2326468.51	Аналитический	0.10	-
363	470772.60	2326533.06	Аналитический	0.10	-
364	470794.50	2326555.43	Аналитический	0.10	-
365	470817.90	2326577.41	Аналитический	0.10	-
366	470880.74	2326630.91	Аналитический	0.10	-
367	470905.16	2326650.93	Аналитический	0.10	-
368	470944.71	2326679.70	Аналитический	0.10	-
369	471013.10	2326726.28	Аналитический	0.10	-
370	471031.50	2326735.65	Аналитический	0.10	-

1	2	3	4	5	6
223	471037.20	2326738.49	Аналитический	0.10	-
371	469823.17	2322395.81	Аналитический	0.10	-
372	469836.50	2322411.38	Картометрический	5.00	-
373	469836.44	2322411.45	Аналитический	0.10	-
374	469832.63	2322418.22	Аналитический	0.10	-
375	469837.00	2322434.57	Аналитический	0.10	-
376	469825.46	2322436.62	Аналитический	0.10	-
377	469822.35	2322428.38	Аналитический	0.10	-
378	469818.94	2322426.91	Аналитический	0.10	-
379	469814.98	2322429.68	Аналитический	0.10	-
380	469693.08	2322572.28	Аналитический	0.10	-
381	469681.35	2322586.27	Аналитический	0.10	-
382	469674.14	2322563.94	Аналитический	0.10	-
383	469677.59	2322559.80	Аналитический	0.10	-
371	469823.17	2322395.81	Аналитический	0.10	-
384	469259.39	2323337.19	Аналитический	0.10	-
385	469258.95	2323339.64	Аналитический	0.10	-
386	469256.63	2323358.63	Аналитический	0.10	-
387	469255.12	2323408.80	Аналитический	0.10	-
388	469259.25	2323456.34	Аналитический	0.10	-
389	469266.14	2323512.26	Аналитический	0.10	-
390	469268.25	2323514.43	Аналитический	0.10	-
391	469275.62	2323513.52	Аналитический	0.10	-
392	469275.93	2323519.45	Аналитический	0.10	-
393	469277.04	2323523.57	Аналитический	0.10	-
394	469278.20	2323528.42	Аналитический	0.10	-
395	469271.57	2323529.96	Аналитический	0.10	-
396	469269.87	2323532.44	Аналитический	0.10	-
397	469276.70	2323577.69	Аналитический	0.10	-
398	469294.93	2323658.14	Аналитический	0.10	-
399	469361.32	2323908.93	Аналитический	0.10	-
400	469399.68	2324035.24	Аналитический	0.10	-
401	469401.53	2324041.62	Аналитический	0.10	-
402	469389.73	2324047.92	Аналитический	0.10	-
403	469297.65	2323745.38	Аналитический	0.10	-
404	469275.96	2323663.72	Аналитический	0.10	-
405	469257.24	2323582.37	Аналитический	0.10	-
406	469250.46	2323537.24	Аналитический	0.10	-
407	469248.36	2323535.07	Аналитический	0.10	-
408	469243.30	2323535.81	Аналитический	0.10	-
409	469240.19	2323536.46	Аналитический	0.10	-
410	469239.44	2323531.48	Аналитический	0.10	-
411	469238.67	2323527.04	Аналитический	0.10	-
412	469237.51	2323521.61	Аналитический	0.10	-
413	469244.31	2323520.17	Аналитический	0.10	-
414	469246.04	2323517.64	Аналитический	0.10	-

1	2	3	4	5	6
415	469238.92	2323460.45	Аналитический	0.10	-
416	469235.05	2323412.15	Аналитический	0.10	-
417	469236.39	2323358.00	Аналитический	0.10	-
418	469237.59	2323346.39	Аналитический	0.10	-
384	469259.39	2323337.19	Аналитический	0.10	-

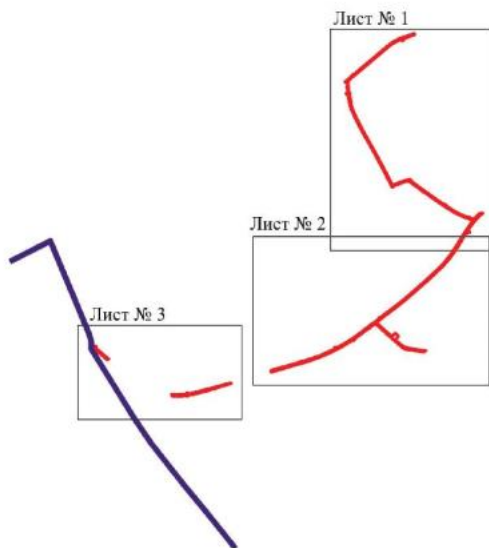
3. Сведения о характерных точках части (частей) границы объекта

Обозначение характерных точек части границы	Координаты, м		Метод определения координат характерной точки	Средняя квадратическая погрешность положения характерной точки (M), м	Описание обозначения точки на местности (при наличии)
	X	Y			
1	2	3	4	5	6
Часть №					
-	-	-	-	-	-

Раздел 4




План границ объекта

Схема расположения листов плана границ объекта




Масштаб 1:50000

Используемые условные знаки и обозначения:

	границы территориальной зоны
	границы муниципального образования
	область и номер листа плана границ объекта

Руководитель БУ ВО «Нормативно-проектный центр»

Подпись  Ю.В.Шалыгина Дата « 02 » ноября 2022г.

Место для оттиска (печатки или напечатанного) лица, составившего описание местоположения границ объекта






Исключены участки, выделенные в обременение:

- границы территориальной зоны
- 1 выделенные участки (земли, территории) в обременение

Масштаб 1:5000

Руководитель: В.В. Воронин - проректор по правовым вопросам
 Подпись: В.В. Воронин - 20 В Ш. № 001/2024, дата: 06.06.2024 г.
 Место для подлинной печати: выделенные участки, обремененные в исключение земельных участков, границы области

План границ объекта
Лист № 3



Используемые условные знаки и обозначения:

-  границы территориальной зоны
-  границы муниципального образования
-  характеристика точки границ территориальной зоны

Руководитель БУВД «Нормативно-проектный центр»
Подпись  Ю. В. Шальгина Дата в 02. 09. 2022 г.
Место для отбора проб (для паспортизации) составленного описания местоположения границ объекта



Масштаб 1:5000

ОПИСАНИЕ МЕСТОПОЛОЖЕНИЯ ГРАНИЦ

Зона сельскохозяйственного использования в границах населенного пункта
села Мазурка - СХ1/1

(наименование объекта, местоположение границ которого описано
далее - объект)

Раздел 1

Сведения об объекте		
№ п/п	Характеристики объекта	Описание характеристик
1	2	3
1	Местоположение объекта	Воронежская область, Поворинский муниципальный район, Мазурское сельское поселение, село Мазурка
2	Площадь объекта \pm величина погрешности определения площади ($P \pm \text{Дельта } P$)	-
3	Иные характеристики объекта	-

Сведения о местоположении границ объекта					
1. Система координат: МСК - 36, зона 2					
2. Сведения о характерных точках границ объекта					
Обозначение характерных точек границ	Координаты, м		Метод определения координат характерной точки	Средняя квадратическая погрешность положения характерной точки (Мт), м	Описание обозначения точки на местности (при наличии)
	X	Y			
1	2	3	4	5	6
1	473350.46	2326348.10	Картометрический	5.00	-
2	473054.55	2326454.02	Картометрический	5.00	-
3	473037.96	2326464.99	Картометрический	5.00	-
4	472669.96	2326629.99	Картометрический	5.00	-
5	472593.66	2326658.73	Картометрический	5.00	-
6	472540.46	2326569.54	Картометрический	5.00	-
7	472457.85	2326436.79	Аналитический	0.10	-
8	472376.12	2326284.29	Аналитический	0.10	-
9	472121.98	2326398.92	Аналитический	0.10	-
10	472112.43	2326388.72	Аналитический	0.10	-
11	472104.93	2326379.68	Картометрический	5.00	-
12	472099.99	2326374.51	Аналитический	0.10	-
13	472094.52	2326369.53	Аналитический	0.10	-
14	472080.78	2326355.85	Аналитический	0.10	-
15	472066.10	2326342.25	Картометрический	5.00	-
16	472061.12	2326337.91	Картометрический	5.00	-
17	472054.15	2326330.95	Картометрический	5.00	-
18	472040.46	2326316.71	Картометрический	5.00	-
19	472024.66	2326298.02	Картометрический	5.00	-
20	472014.12	2326286.43	Картометрический	5.00	-
21	472002.70	2326274.57	Картометрический	5.00	-
22	471998.46	2326269.83	Картометрический	5.00	-
23	471993.54	2326265.75	Картометрический	5.00	-
24	471981.46	2326256.17	Картометрический	5.00	-
25	471964.31	2326245.12	Картометрический	5.00	-
26	471955.74	2326239.85	Картометрический	5.00	-
27	471945.84	2326234.31	Картометрический	5.00	-
28	471933.29	2326227.33	Картометрический	5.00	-
29	471920.75	2326220.95	Картометрический	5.00	-
30	471905.17	2326213.17	Картометрический	5.00	-
31	471883.43	2326202.77	Картометрический	5.00	-
32	471864.79	2326195.50	Картометрический	5.00	-
33	471847.60	2326190.52	Картометрический	5.00	-
34	471836.43	2326185.49	Картометрический	5.00	-
35	471837.05	2326184.57	Картометрический	5.00	-
36	471834.41	2326175.99	Картометрический	5.00	-

1	2	3	4	5	6
37	471829.04	2326158.51	Картометрический	5.00	-
38	471828.71	2326157.35	Картометрический	5.00	-
39	471942.99	2326096.45	Картометрический	5.00	-
40	471950.20	2326109.19	Картометрический	5.00	-
41	472195.23	2325978.32	Картометрический	5.00	-
42	472277.08	2325937.38	Картометрический	5.00	-
43	472297.55	2325927.85	Картометрический	5.00	-
44	472526.15	2325815.59	Картометрический	5.00	-
45	472610.10	2325763.48	Картометрический	5.00	-
46	472654.08	2325736.98	Картометрический	5.00	-
47	472536.85	2325565.01	Картометрический	5.00	-
48	472544.28	2325561.33	Картометрический	5.00	-
49	472584.83	2325541.93	Картометрический	5.00	-
50	472639.19	2325515.93	Картометрический	5.00	-
51	472659.21	2325506.35	Картометрический	5.00	-
52	472688.72	2325495.80	Аналитический	0.10	-
53	472724.22	2325488.53	Аналитический	0.10	-
54	472857.40	2325462.94	Картометрический	5.00	-
55	472858.47	2325468.48	Картометрический	5.00	-
56	472870.34	2325466.52	Картометрический	5.00	-
57	472869.44	2325460.82	Картометрический	5.00	-
58	472903.09	2325455.41	Картометрический	5.00	-
59	472940.44	2325451.42	Картометрический	5.00	-
60	472967.90	2325449.97	Картометрический	5.00	-
61	472995.21	2325450.60	Картометрический	5.00	-
62	473012.78	2325454.76	Картометрический	5.00	-
63	473028.62	2325465.23	Картометрический	5.00	-
64	473036.80	2325474.76	Картометрический	5.00	-
65	472906.43	2325586.13	Картометрический	5.00	-
66	473108.21	2325871.77	Картометрический	5.00	-
67	473081.34	2325919.70	Картометрический	5.00	-
68	473025.10	2325976.51	Картометрический	5.00	-
69	473097.34	2326064.18	Картометрический	5.00	-
70	473150.24	2326086.05	Картометрический	5.00	-
71	473234.74	2326091.95	Картометрический	5.00	-
72	473276.65	2326172.87	Картометрический	5.00	-
73	473336.74	2326309.95	Картометрический	5.00	-
1	473350.46	2326348.10	Картометрический	5.00	-
74	472919.23	2325282.50	Аналитический	0.10	-
75	472940.40	2325296.47	Картометрический	5.00	-
76	472967.00	2325379.52	Картометрический	5.00	-
77	472991.90	2325420.89	Картометрический	5.00	-
78	472993.79	2325428.62	Картометрический	5.00	-
79	472992.99	2325432.69	Картометрический	5.00	-
80	472980.79	2325437.66	Картометрический	5.00	-
81	472939.16	2325435.85	Картометрический	5.00	-
82	472899.79	2325438.19	Картометрический	5.00	-

1	2	3	4	5	6
83	472865.96	2325443.63	Картометрический	5.00	-
84	472866.37	2325434.25	Картометрический	5.00	-
85	472863.54	2325425.53	Картометрический	5.00	-
86	472847.06	2325430.64	Картометрический	5.00	-
87	472855.03	2325445.45	Картометрический	5.00	-
88	472721.42	2325470.22	Картометрический	5.00	-
89	472684.15	2325479.19	Картометрический	5.00	-
90	472654.05	2325491.94	Картометрический	5.00	-
91	472614.81	2325510.72	Картометрический	5.00	-
92	472535.77	2325548.22	Картометрический	5.00	-
93	472439.36	2325598.15	Картометрический	5.00	-
94	472383.98	2325628.20	Картометрический	5.00	-
95	472298.48	2325676.47	Картометрический	5.00	-
96	472181.92	2325742.28	Картометрический	5.00	-
97	472139.50	2325766.23	Картометрический	5.00	-
98	472021.41	2325828.13	Картометрический	5.00	-
99	471860.33	2325914.06	Картометрический	5.00	-
100	471858.30	2325914.24	Картометрический	5.00	-
101	471856.12	2325913.77	Картометрический	5.00	-
102	471854.20	2325912.27	Картометрический	5.00	-
103	471846.15	2325917.00	Картометрический	5.00	-
104	471846.15	2325919.02	Картометрический	5.00	-
105	471844.83	2325922.30	Картометрический	5.00	-
106	471835.55	2325926.91	Картометрический	5.00	-
107	471781.20	2325954.03	Картометрический	5.00	-
108	471759.00	2325964.13	Картометрический	5.00	-
109	471742.27	2325970.69	Картометрический	5.00	-
110	471661.25	2326011.46	Картометрический	5.00	-
111	471625.59	2325973.06	Картометрический	5.00	-
112	471635.40	2325954.58	Картометрический	5.00	-
113	471615.80	2325917.06	Картометрический	5.00	-
114	471592.19	2325910.67	Картометрический	5.00	-
115	471560.26	2325922.37	Картометрический	5.00	-
116	471540.64	2325908.44	Картометрический	5.00	-
117	471482.02	2325933.26	Картометрический	5.00	-
118	471406.51	2325926.89	Картометрический	5.00	-
119	471342.00	2325957.80	Картометрический	5.00	-
120	471291.40	2326019.94	Картометрический	5.00	-
121	471238.85	2326152.48	Картометрический	5.00	-
122	471227.51	2326187.56	Аналитический	0.30	-
123	471207.54	2326224.63	Аналитический	0.30	-
124	471343.58	2326340.72	Картометрический	5.00	-
125	471298.82	2326393.79	Картометрический	5.00	-
126	471258.03	2326487.61	Картометрический	5.00	-
127	471181.12	2326663.58	Картометрический	5.00	-
128	471128.98	2326796.79	Картометрический	5.00	-
129	471114.43	2326788.46	Картометрический	5.00	-
130	471108.84	2326785.26	Аналитический	0.10	-

1	2	3	4	5	6
131	471065.00	2326758.27	Аналитический	0.10	-
132	471062.88	2326756.93	Аналитический	0.10	-
133	471059.83	2326756.53	Аналитический	0.10	-
134	471057.08	2326757.46	Аналитический	0.10	-
135	471039.93	2326745.73	Аналитический	0.10	-
136	471039.82	2326743.01	Аналитический	0.10	-
137	471038.87	2326740.53	Аналитический	0.10	-
138	471037.20	2326738.49	Аналитический	0.10	-
139	471031.50	2326735.65	Аналитический	0.10	-
140	471045.71	2326696.67	Картометрический	5.00	-
141	471064.15	2326631.26	Картометрический	5.00	-
142	470999.28	2326553.09	Картометрический	5.00	-
143	470887.62	2326454.53	Картометрический	5.00	-
144	470794.50	2326555.43	Аналитический	0.10	-
145	470772.60	2326533.06	Аналитический	0.10	-
146	470711.73	2326468.51	Аналитический	0.10	-
147	470661.21	2326413.98	Аналитический	0.10	-
148	470607.79	2326355.49	Аналитический	0.10	-
149	470577.89	2326321.80	Аналитический	0.10	-
150	470521.90	2326257.86	Аналитический	0.10	-
151	470436.99	2326160.51	Аналитический	0.10	-
152	470423.75	2326144.92	Картометрический	5.00	-
153	470432.53	2326140.86	Картометрический	5.00	-
154	470493.97	2326128.72	Картометрический	5.00	-
155	470562.46	2326063.68	Картометрический	5.00	-
156	470566.31	2326046.40	Картометрический	5.00	-
157	470529.45	2325927.89	Картометрический	5.00	-
158	470493.48	2325868.52	Картометрический	5.00	-
159	470363.19	2325711.92	Картометрический	5.00	-
160	470357.67	2325704.04	Картометрический	5.00	-
161	470331.08	2325666.06	Картометрический	5.00	-
162	470505.35	2325542.89	Картометрический	5.00	-
163	470412.79	2325383.98	Картометрический	5.00	-
164	470431.32	2325375.23	Картометрический	5.00	-
165	470470.45	2325358.89	Картометрический	5.00	-
166	470487.10	2325393.63	Картометрический	5.00	-
167	470527.75	2325377.05	Картометрический	5.00	-
168	470546.00	2325422.98	Картометрический	5.00	-
169	470603.93	2325399.60	Аналитический	0.30	-
170	470688.25	2325362.65	Аналитический	0.30	-
171	470725.44	2325442.80	Картометрический	5.00	-
172	470870.83	2325374.64	Картометрический	5.00	-
173	470881.86	2325389.58	Картометрический	5.00	-
174	470898.48	2325378.10	Картометрический	5.00	-
175	470881.50	2325340.17	Картометрический	5.00	-
176	470997.45	2325277.82	Картометрический	5.00	-
177	471104.24	2325227.58	Картометрический	5.00	-
178	471113.70	2325210.23	Картометрический	5.00	-

1	2	3	4	5	6
179	471090.89	2325131.95	Картометрический	5.00	-
180	471115.28	2325079.06	Картометрический	5.00	-
181	471114.19	2325017.58	Аналитический	0.10	-
182	471179.65	2325072.81	Аналитический	0.10	-
183	471183.09	2325130.35	Аналитический	0.10	-
184	471298.50	2325230.91	Аналитический	0.10	-
185	471577.51	2325491.36	Аналитический	0.10	-
186	471635.36	2325566.24	Картометрический	5.00	-
187	471663.43	2325622.33	Картометрический	5.00	-
188	471657.68	2325675.78	Картометрический	5.00	-
189	471621.17	2325753.39	Картометрический	5.00	-
190	471667.99	2325849.71	Картометрический	5.00	-
191	472092.97	2325592.94	Аналитический	0.10	-
192	472188.30	2325575.06	Аналитический	0.10	-
193	472291.90	2325549.48	Аналитический	0.10	-
194	472312.71	2325486.62	Аналитический	0.10	-
195	472410.16	2325444.16	Аналитический	0.10	-
196	472500.86	2325398.38	Аналитический	0.10	-
197	472546.90	2325392.86	Аналитический	0.10	-
198	472578.93	2325402.70	Аналитический	0.10	-
199	472723.48	2325314.91	Аналитический	0.10	-
200	472833.30	2325311.28	Аналитический	0.10	-
74	472919.23	2325282.50	Аналитический	0.10	-
201	471187.17	2325184.14	Картометрический	5.00	-
202	471219.77	2325199.24	Картометрический	5.00	-
203	471557.72	2325521.36	Картометрический	5.00	-
204	471574.03	2325548.52	Картометрический	5.00	-
205	471593.78	2325578.61	Картометрический	5.00	-
206	471609.10	2325619.90	Картометрический	5.00	-
207	471589.38	2325669.31	Картометрический	5.00	-
208	471562.88	2325698.31	Картометрический	5.00	-
209	471521.08	2325739.21	Картометрический	5.00	-
210	471483.58	2325789.01	Картометрический	5.00	-
211	471438.68	2325832.51	Картометрический	5.00	-
212	471401.38	2325857.31	Картометрический	5.00	-
213	471355.48	2325865.31	Картометрический	5.00	-
214	471330.38	2325881.81	Картометрический	5.00	-
215	471294.58	2325885.11	Картометрический	5.00	-
216	471278.57	2325929.27	Картометрический	5.00	-
217	471252.69	2326008.44	Картометрический	5.00	-
218	471239.40	2326057.14	Картометрический	5.00	-
219	471212.37	2326125.27	Картометрический	5.00	-
220	471181.60	2326157.93	Картометрический	5.00	-
221	471168.55	2326192.92	Картометрический	5.00	-
222	471169.28	2326232.52	Картометрический	5.00	-
223	471175.66	2326266.99	Картометрический	5.00	-
224	471187.09	2326316.65	Картометрический	5.00	-

1	2	3	4	5	6
225	471198.29	2326348.91	Картометрический	5.00	-
226	471199.43	2326388.95	Картометрический	5.00	-
227	471113.64	2326395.48	Картометрический	5.00	-
228	471107.79	2326378.51	Картометрический	5.00	-
229	471063.36	2326354.51	Картометрический	5.00	-
230	471033.52	2326348.13	Картометрический	5.00	-
231	470982.27	2326357.98	Картометрический	5.00	-
232	470949.65	2326369.38	Картометрический	5.00	-
233	470908.88	2326370.13	Картометрический	5.00	-
234	470865.41	2326335.00	Картометрический	5.00	-
235	470843.20	2326284.40	Картометрический	5.00	-
236	470855.76	2326216.71	Картометрический	5.00	-
237	470871.85	2326172.24	Картометрический	5.00	-
238	470939.40	2326006.40	Картометрический	5.00	-
239	470937.37	2325895.84	Картометрический	5.00	-
240	470950.37	2325823.90	Картометрический	5.00	-
241	470900.49	2325749.76	Картометрический	5.00	-
242	470867.71	2325744.12	Картометрический	5.00	-
243	470824.70	2325769.24	Картометрический	5.00	-
244	470776.56	2325730.28	Картометрический	5.00	-
245	470740.28	2325636.79	Картометрический	5.00	-
246	470749.97	2325598.00	Картометрический	5.00	-
247	470800.34	2325556.63	Картометрический	5.00	-
248	470839.09	2325520.43	Картометрический	5.00	-
249	470855.89	2325462.24	Картометрический	5.00	-
250	470910.13	2325411.82	Картометрический	5.00	-
251	470968.85	2325345.75	Картометрический	5.00	-
252	471052.36	2325281.05	Картометрический	5.00	-
253	471136.81	2325239.30	Картометрический	5.00	-
254	471152.81	2325213.31	Картометрический	5.00	-
255	471155.66	2325194.08	Картометрический	5.00	-
256	471162.21	2325188.99	Картометрический	5.00	-
201	471187.17	2325184.14	Картометрический	5.00	-
257	471559.55	2326526.50	Картометрический	5.00	-
258	471520.93	2326586.22	Картометрический	5.00	-
259	471507.75	2326606.75	Картометрический	5.00	-
260	471501.14	2326617.07	Картометрический	5.00	-
261	471465.28	2326672.92	Картометрический	5.00	-
262	471434.92	2326722.95	Картометрический	5.00	-
263	471417.68	2326756.35	Картометрический	5.00	-
264	471413.88	2326763.75	Картометрический	5.00	-
265	471322.34	2326718.01	Картометрический	5.00	-
266	471340.19	2326681.23	Картометрический	5.00	-
267	471399.24	2326568.62	Картометрический	5.00	-
268	471450.30	2326486.99	Картометрический	5.00	-
269	471476.37	2326460.51	Картометрический	5.00	-
270	471534.68	2326506.68	Картометрический	5.00	-

1	2	3	4	5	6
257	471559.55	2326526.50	Картометрический	5.00	-
271	472116.63	2326839.51	Аналитический	0.10	-
272	472114.96	2326975.99	Аналитический	0.10	-
273	472134.00	2327135.63	Аналитический	0.10	-
274	472111.91	2327172.41	Аналитический	0.10	-
275	472016.54	2327187.72	Аналитический	0.10	-
276	472019.39	2327382.26	Аналитический	0.10	-
277	472017.15	2327634.69	Аналитический	0.10	-
278	472009.96	2327647.65	Аналитический	0.10	-
279	472004.79	2327644.94	Аналитический	0.10	-
280	472001.13	2327649.74	Аналитический	0.10	-
281	471998.82	2327650.40	Аналитический	0.10	-
282	471894.03	2327569.70	Аналитический	0.10	-
283	471830.59	2327520.46	Аналитический	0.10	-
284	471799.35	2327491.89	Аналитический	0.10	-
285	471730.33	2327418.99	Аналитический	0.10	-
286	471650.03	2327324.56	Аналитический	0.10	-
287	471611.61	2327275.29	Аналитический	0.10	-
288	471574.59	2327224.20	Аналитический	0.10	-
289	471518.51	2327138.91	Аналитический	0.10	-
290	471481.87	2327086.22	Аналитический	0.10	-
291	471451.81	2327047.08	Аналитический	0.10	-
292	471497.23	2327053.77	Картометрический	5.00	-
293	471592.52	2327084.53	Картометрический	5.00	-
294	471652.29	2327112.27	Картометрический	5.00	-
295	471704.35	2327122.91	Картометрический	5.00	-
296	471748.82	2327125.60	Картометрический	5.00	-
297	471745.18	2327082.24	Картометрический	5.00	-
298	471758.55	2327075.67	Картометрический	5.00	-
299	471760.10	2327056.19	Картометрический	5.00	-
300	471772.75	2327053.75	Картометрический	5.00	-
301	471793.05	2327088.63	Картометрический	5.00	-
302	471864.59	2327059.12	Картометрический	5.00	-
303	471871.96	2327076.97	Картометрический	5.00	-
304	471900.86	2327062.47	Картометрический	5.00	-
305	471889.25	2327035.01	Картометрический	5.00	-
306	471895.15	2327022.38	Картометрический	5.00	-
307	471896.32	2326999.26	Картометрический	5.00	-
308	471879.49	2326951.27	Картометрический	5.00	-
309	471785.49	2326982.97	Картометрический	5.00	-
310	471781.89	2326966.78	Картометрический	5.00	-
311	471813.14	2326847.29	Картометрический	5.00	-
312	471833.84	2326820.20	Картометрический	5.00	-
313	471745.33	2326743.49	Картометрический	5.00	-
314	471641.93	2326694.13	Картометрический	5.00	-
315	471604.78	2326681.21	Картометрический	5.00	-
316	471557.24	2326672.94	Картометрический	5.00	-

1	2	3	4	5	6
317	471526.70	2326678.27	Картометрический	5.00	-
318	471482.17	2326699.75	Картометрический	5.00	-
319	471461.04	2326706.49	Картометрический	5.00	-
320	471513.33	2326626.74	Картометрический	5.00	-
321	471517.29	2326622.49	Картометрический	5.00	-
322	471521.63	2326619.77	Картометрический	5.00	-
323	471526.15	2326620.11	Картометрический	5.00	-
324	471588.23	2326648.89	Картометрический	5.00	-
325	471643.61	2326657.04	Картометрический	5.00	-
326	471718.64	2326656.67	Картометрический	5.00	-
327	471731.42	2326687.55	Картометрический	5.00	-
328	471757.32	2326721.60	Картометрический	5.00	-
329	471839.17	2326803.09	Картометрический	5.00	-
330	471872.27	2326869.22	Картометрический	5.00	-
331	471903.39	2326903.57	Картометрический	5.00	-
332	471944.55	2326884.98	Картометрический	5.00	-
333	471942.22	2326654.08	Картометрический	5.00	-
334	471961.55	2326648.55	Картометрический	5.00	-
335	472033.24	2326849.59	Картометрический	5.00	-
271	472116.63	2326839.51	Аналитический	0.10	-
336	472034.51	2326888.20	Аналитический	0.20	-
337	472122.26	2327099.37	Картометрический	5.00	-
338	472041.51	2327124.38	Картометрический	5.00	-
339	471937.90	2326922.06	Аналитический	0.20	-
336	472034.51	2326888.20	Аналитический	0.20	-
340	471429.47	2327059.46	Аналитический	0.10	-
341	471435.10	2327065.76	Аналитический	0.10	-
342	471463.34	2327102.38	Аналитический	0.10	-
343	471499.16	2327153.97	Аналитический	0.10	-
344	471554.47	2327238.39	Аналитический	0.10	-
345	471592.78	2327291.15	Аналитический	0.10	-
346	471631.87	2327340.97	Аналитический	0.10	-
347	471669.44	2327385.07	Аналитический	0.10	-
348	471714.10	2327433.77	Аналитический	0.10	-
349	471734.28	2327487.47	Аналитический	0.10	-
350	471728.95	2327540.73	Аналитический	0.10	-
351	471726.53	2327620.14	Аналитический	0.10	-
352	471714.91	2327694.71	Аналитический	0.10	-
353	471708.61	2327735.39	Аналитический	0.10	-
354	471696.99	2327775.09	Аналитический	0.10	-
355	471694.57	2327792.52	Аналитический	0.10	-
356	471601.60	2327779.45	Аналитический	0.10	-
357	471568.68	2327792.52	Аналитический	0.10	-
358	471557.54	2327795.43	Аналитический	0.10	-
359	471552.21	2327804.14	Картометрический	5.00	-
360	471543.50	2327811.89	Картометрический	5.00	-

1	2	3	4	5	6
361	471533.82	2327819.15	Картометрический	5.00	-
362	471506.22	2327813.34	Картометрический	5.00	-
363	471497.02	2327807.05	Аналитический	0.10	-
364	471493.14	2327804.63	Аналитический	0.10	-
365	471485.27	2327802.81	Аналитический	0.10	-
366	471474.63	2327698.42	Аналитический	0.10	-
367	471477.76	2327585.75	Аналитический	0.10	-
368	471362.54	2327550.18	Аналитический	0.10	-
369	471416.58	2327400.87	Аналитический	0.10	-
370	471443.74	2327320.35	Аналитический	0.10	-
371	471422.98	2327181.41	Аналитический	0.10	-
340	471429.47	2327059.46	Аналитический	0.10	-
372	471187.61	2326858.49	Аналитический	0.10	-
373	471190.30	2326866.73	Аналитический	0.10	-
374	471191.23	2326880.76	Аналитический	0.10	-
375	471195.04	2326903.23	Аналитический	0.10	-
376	471195.71	2326964.71	Картометрический	5.00	-
377	471186.78	2327116.08	Картометрический	5.00	-
378	471178.57	2327215.03	Картометрический	5.00	-
379	471174.81	2327419.09	Картометрический	5.00	-
380	471081.36	2327368.54	Аналитический	0.10	-
381	471027.93	2327376.82	Аналитический	0.10	-
382	470996.17	2327373.88	Аналитический	0.10	-
383	470944.70	2327374.34	Аналитический	0.10	-
384	470899.88	2327369.68	Аналитический	0.10	-
385	469754.14	2326661.80	Аналитический	0.10	-
386	469747.65	2326641.79	Аналитический	0.10	-
387	469752.77	2326603.15	Аналитический	0.10	-
388	469761.23	2326540.53	Аналитический	0.10	-
389	469773.94	2326450.16	Аналитический	0.10	-
390	469784.30	2326374.82	Аналитический	0.10	-
391	469789.20	2326339.21	Аналитический	0.10	-
392	469837.16	2326471.22	Картометрический	5.00	-
393	469923.14	2326576.31	Картометрический	5.00	-
394	469970.91	2326545.26	Картометрический	5.00	-
395	470130.25	2326727.88	Картометрический	5.00	-
396	470245.57	2326827.09	Картометрический	5.00	-
397	470307.67	2326853.36	Картометрический	5.00	-
398	470503.52	2326884.41	Картометрический	5.00	-
399	470627.65	2326723.56	Картометрический	5.00	-
400	470652.88	2326694.16	Картометрический	5.00	-
401	470734.98	2326641.28	Картометрический	5.00	-
402	470839.42	2326621.94	Картометрический	5.00	-
403	470865.72	2326644.92	Аналитический	0.10	-
404	470892.45	2326666.97	Аналитический	0.10	-
405	470933.26	2326696.58	Аналитический	0.10	-
406	471000.57	2326744.23	Аналитический	0.10	-

1	2	3	4	5	6
407	471023.52	2326761.15	Аналитический	0.10	-
408	471026.59	2326761.76	Аналитический	0.10	-
409	471029.43	2326761.16	Аналитический	0.10	-
410	471031.66	2326759.68	Аналитический	0.10	-
411	471048.29	2326771.04	Аналитический	0.10	-
412	471048.73	2326774.10	Аналитический	0.10	-
413	471050.05	2326776.24	Аналитический	0.10	-
414	471051.86	2326777.68	Аналитический	0.10	-
415	471053.16	2326778.21	Аналитический	0.10	-
416	471107.87	2326809.49	Картометрический	5.00	-
417	471147.98	2326832.37	Аналитический	0.10	-
418	471167.45	2326844.65	Аналитический	0.10	-
372	471187.61	2326858.49	Аналитический	0.10	-
419	469525.55	2324528.05	Аналитический	0.10	-
420	469539.23	2324573.30	Аналитический	0.10	-
421	469601.41	2324784.45	Аналитический	0.10	-
422	469617.20	2324840.70	Аналитический	0.10	-
423	469623.25	2324864.66	Аналитический	0.10	-
424	469634.82	2324906.39	Аналитический	0.10	-
425	469638.10	2324916.01	Аналитический	0.10	-
426	469662.91	2324994.01	Аналитический	0.10	-
427	469673.84	2325026.89	Аналитический	0.10	-
428	469705.02	2325111.24	Аналитический	0.10	-
429	469726.00	2325160.85	Картометрический	5.00	-
430	469611.53	2325219.28	Картометрический	5.00	-
431	469671.78	2325378.52	Картометрический	5.00	-
432	469731.37	2325519.93	Картометрический	5.00	-
433	469790.13	2325663.56	Картометрический	5.00	-
434	469851.71	2325753.31	Картометрический	5.00	-
435	469876.09	2325786.28	Картометрический	5.00	-
436	469969.13	2325926.80	Картометрический	5.00	-
437	469948.40	2325950.00	Картометрический	5.00	-
438	469880.02	2326027.23	Аналитический	0.10	-
439	469841.30	2326071.60	Аналитический	0.10	-
440	469820.66	2326095.75	Аналитический	0.10	-
441	469808.04	2326116.62	Аналитический	0.10	-
442	469799.20	2326139.77	Аналитический	0.10	-
443	469793.73	2326164.51	Аналитический	0.10	-
444	469789.40	2326190.70	Аналитический	0.10	-
445	469771.25	2326323.92	Аналитический	0.10	-
446	469766.53	2326358.52	Аналитический	0.10	-
447	469431.05	2326050.75	Аналитический	0.10	-
448	469302.79	2325914.78	Аналитический	0.10	-
449	469276.52	2325803.50	Аналитический	0.10	-
450	469395.51	2325656.70	Аналитический	0.10	-
451	469597.54	2325519.62	Аналитический	0.10	-
452	469504.35	2325357.80	Аналитический	0.10	-

1	2	3	4	5	6
453	469432.06	2325258.50	Аналитический	0.10	-
454	469400.41	2325249.09	Аналитический	0.10	-
455	469337.14	2325271.70	Аналитический	0.10	-
456	469262.62	2325324.02	Аналитический	0.10	-
457	469223.98	2325258.00	Аналитический	0.10	-
458	469333.18	2325157.28	Аналитический	0.10	-
459	469208.02	2324966.13	Аналитический	0.10	-
460	469207.77	2324965.76	Аналитический	0.10	-
461	469476.23	2324785.26	Аналитический	0.10	-
462	469457.69	2324677.21	Аналитический	0.10	-
463	469421.68	2324546.38	Аналитический	0.10	-
419	469525.55	2324528.05	Аналитический	0.10	-
464	469522.66	2325798.78	Аналитический	0.20	-
465	469579.93	2325948.58	Аналитический	0.20	-
466	469433.57	2326021.00	Аналитический	0.20	-
467	469380.07	2325872.70	Аналитический	0.20	-
464	469522.66	2325798.78	Аналитический	0.20	-
468	469435.57	2325632.44	Картометрический	5.00	-
469	469435.59	2325632.21	Картометрический	5.00	-
470	469435.57	2325631.98	Картометрический	5.00	-
471	469435.51	2325631.76	Картометрический	5.00	-
472	469435.41	2325631.55	Картометрический	5.00	-
473	469435.28	2325631.36	Картометрический	5.00	-
474	469435.12	2325631.20	Картометрический	5.00	-
475	469434.93	2325631.07	Картометрический	5.00	-
476	469434.72	2325630.97	Картометрический	5.00	-
477	469434.50	2325630.91	Картометрический	5.00	-
478	469434.27	2325630.89	Картометрический	5.00	-
479	469434.04	2325630.91	Картометрический	5.00	-
480	469433.82	2325630.97	Картометрический	5.00	-
481	469433.61	2325631.07	Картометрический	5.00	-
482	469433.42	2325631.20	Картометрический	5.00	-
483	469433.26	2325631.36	Картометрический	5.00	-
484	469433.13	2325631.55	Картометрический	5.00	-
485	469433.03	2325631.76	Картометрический	5.00	-
486	469432.97	2325631.98	Картометрический	5.00	-
487	469432.95	2325632.21	Картометрический	5.00	-
488	469432.97	2325632.44	Картометрический	5.00	-
489	469433.03	2325632.66	Картометрический	5.00	-
490	469433.13	2325632.87	Картометрический	5.00	-
491	469433.26	2325633.06	Картометрический	5.00	-
492	469433.42	2325633.22	Картометрический	5.00	-
493	469433.61	2325633.35	Картометрический	5.00	-
494	469433.82	2325633.45	Картометрический	5.00	-
495	469434.04	2325633.51	Картометрический	5.00	-
496	469434.27	2325633.53	Картометрический	5.00	-

1	2	3	4	5	6
497	469434.50	2325633.51	Картометрический	5.00	-
498	469434.72	2325633.45	Картометрический	5.00	-
499	469434.93	2325633.35	Картометрический	5.00	-
500	469435.12	2325633.22	Картометрический	5.00	-
501	469435.28	2325633.06	Картометрический	5.00	-
502	469435.41	2325632.87	Картометрический	5.00	-
503	469435.51	2325632.66	Картометрический	5.00	-
468	469435.57	2325632.44	Картометрический	5.00	-
504	471112.37	2324443.62	Аналитический	0.10	-
505	471135.55	2324525.52	Аналитический	0.10	-
506	471137.09	2324571.88	Аналитический	0.10	-
507	471041.67	2324625.44	Аналитический	0.10	-
508	470973.00	2324684.54	Аналитический	0.10	-
509	470908.97	2324719.88	Аналитический	0.10	-
510	470973.32	2324813.24	Картометрический	5.00	-
511	470788.54	2324927.26	Картометрический	5.00	-
512	470747.41	2324826.99	Картометрический	5.00	-
513	470693.23	2324696.00	Картометрический	5.00	-
514	470651.97	2324626.28	Картометрический	5.00	-
515	470828.55	2324515.78	Аналитический	0.10	-
516	470802.86	2324475.42	Картометрический	5.00	-
517	470942.48	2324354.69	Картометрический	5.00	-
504	471112.37	2324443.62	Аналитический	0.10	-
518	470728.02	2324263.24	Аналитический	2.50	-
519	470776.82	2324336.84	Аналитический	2.50	-
520	470732.62	2324365.11	Картометрический	5.00	-
521	470683.31	2324287.66	Картометрический	5.00	-
518	470728.02	2324263.24	Аналитический	2.50	-
522	469962.64	2322485.68	Аналитический	0.10	-
523	470015.18	2322538.23	Аналитический	0.10	-
524	469975.01	2322587.68	Аналитический	0.10	-
525	470036.82	2322742.22	Аналитический	0.10	-
526	470064.95	2322765.44	Аналитический	0.10	-
527	470083.18	2322794.74	Аналитический	0.10	-
528	470163.54	2322739.12	Аналитический	0.10	-
529	470185.17	2322739.12	Аналитический	0.10	-
530	470219.17	2322788.56	Аналитический	0.10	-
531	470172.81	2322834.93	Аналитический	0.10	-
532	470157.35	2322890.56	Аналитический	0.10	-
533	470188.26	2322955.47	Аналитический	0.10	-
534	470154.26	2322989.46	Аналитический	0.10	-
535	470129.54	2323051.28	Аналитический	0.10	-
536	470018.28	2323076.00	Аналитический	0.10	-
537	470018.28	2323128.54	Аналитический	0.10	-
538	469986.11	2323204.68	Аналитический	0.10	-

1	2	3	4	5	6
539	469956.46	2323245.99	Аналитический	0.10	-
540	469928.65	2323273.80	Аналитический	0.10	-
541	469628.85	2323425.26	Аналитический	0.10	-
542	469743.21	2323901.20	Аналитический	0.10	-
543	469607.22	2323932.10	Аналитический	0.10	-
544	469401.53	2324041.62	Аналитический	0.10	-
545	469399.68	2324035.24	Аналитический	0.10	-
546	469361.32	2323908.93	Аналитический	0.10	-
547	469294.93	2323658.14	Аналитический	0.10	-
548	469276.70	2323577.69	Аналитический	0.10	-
549	469269.87	2323532.44	Аналитический	0.10	-
550	469271.57	2323529.96	Аналитический	0.10	-
551	469278.20	2323528.42	Аналитический	0.10	-
552	469277.04	2323523.57	Аналитический	0.10	-
553	469275.93	2323519.45	Аналитический	0.10	-
554	469275.62	2323513.52	Аналитический	0.10	-
555	469268.25	2323514.43	Аналитический	0.10	-
556	469266.14	2323512.26	Аналитический	0.10	-
557	469259.25	2323456.34	Аналитический	0.10	-
558	469255.12	2323408.80	Аналитический	0.10	-
559	469256.63	2323358.63	Аналитический	0.10	-
560	469258.95	2323339.64	Аналитический	0.10	-
561	469259.39	2323337.19	Аналитический	0.10	-
562	469259.39	2323337.20	Аналитический	0.10	-
563	469469.04	2323248.71	Картометрический	5.00	-
564	469871.53	2323091.57	Аналитический	0.10	-
565	469926.03	2323065.09	Аналитический	0.10	-
566	469923.08	2323014.26	Аналитический	0.10	-
567	469888.36	2322888.13	Аналитический	0.10	-
568	469793.63	2322934.25	Аналитический	0.10	-
569	469681.35	2322586.27	Аналитический	0.10	-
570	469693.08	2322572.28	Аналитический	0.10	-
571	469814.98	2322429.68	Аналитический	0.10	-
572	469818.94	2322426.91	Аналитический	0.10	-
573	469822.35	2322428.38	Аналитический	0.10	-
574	469825.46	2322436.62	Аналитический	0.10	-
575	469837.00	2322434.57	Аналитический	0.10	-
576	469832.63	2322418.22	Аналитический	0.10	-
577	469836.44	2322411.45	Аналитический	0.10	-
578	469939.95	2322504.44	Аналитический	0.10	-
522	469962.64	2322485.68	Аналитический	0.10	-
579	469879.76	2322533.79	Аналитический	0.10	-
580	469942.31	2322707.77	Аналитический	0.10	-
581	469947.44	2322706.43	Аналитический	0.10	-
582	469968.01	2322700.90	Аналитический	0.10	-
583	469989.01	2322746.50	Аналитический	0.10	-
584	469958.21	2322755.30	Аналитический	0.10	-

1	2	3	4	5	6
585	469927.69	2322770.20	Картометрический	5.00	-
586	469914.90	2322737.43	Картометрический	5.00	-
587	469859.15	2322756.19	Картометрический	5.00	-
588	469837.60	2322763.99	Картометрический	5.00	-
589	469822.47	2322733.51	Аналитический	0.20	-
590	469807.27	2322690.01	Аналитический	0.20	-
591	469804.13	2322668.60	Картометрический	5.00	-
592	469785.50	2322592.11	Картометрический	5.00	-
593	469793.76	2322568.77	Картометрический	5.00	-
594	469833.22	2322559.98	Картометрический	5.00	-
579	469879.76	2322533.79	Аналитический	0.10	-
595	469441.42	2323480.40	Аналитический	2.50	-
596	469483.64	2323620.29	Аналитический	2.50	-
597	469353.64	2323659.29	Аналитический	2.50	-
598	469309.04	2323519.09	Аналитический	2.50	-
595	469441.42	2323480.40	Аналитический	2.50	-
599	469801.76	2322376.64	Аналитический	0.10	-
600	469823.17	2322395.81	Аналитический	0.10	-
601	469677.59	2322559.80	Аналитический	0.10	-
602	469674.14	2322563.94	Аналитический	0.10	-
603	469644.98	2322473.56	Аналитический	0.10	-
599	469801.76	2322376.64	Аналитический	0.10	-

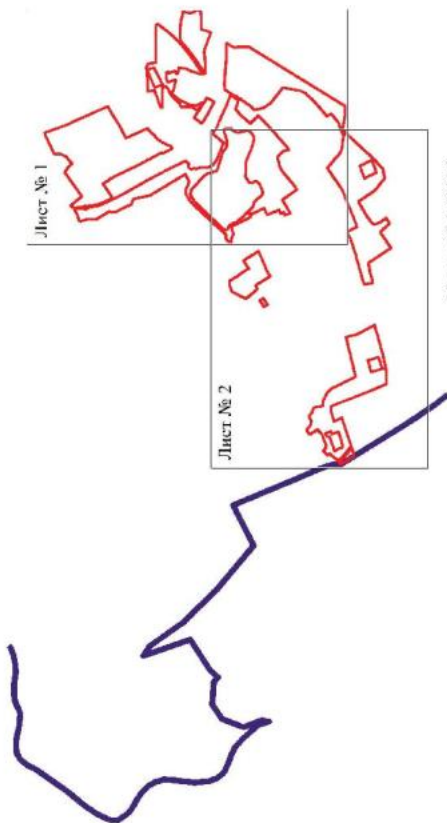
3. Сведения о характерных точках части (частей) границы объекта

Обозначение характерных точек части границы	Координаты, м		Метод определения координат характерной точки	Средняя квадратическая погрешность положения характерной точки (M), м	Описание обозначения точки на местности (при наличии)
	X	Y			
1	2	3	4	5	6
Часть №					
-	-	-	-	-	-

Раздел 4





План границ объекта

Схема расположения листов плана границ объекта



Масштаб 1:50000

Используемые условные знаки и обозначения:

-  границы территориальной зоны
-  границы муниципального образования
-  область и номер листа плана границ объекта
-  Лист № 1



Руководитель ФУВО «Нормативно-проектный центр»

Подпись *Ю.В. Шалыгина* Дата « 02 » ноября 2022 г.

Место для отбора проб (при наличии) листа, составившего описание местоположения границ объекта

Plano de parcelamento
de 0,7



Nota explicativa do croqui: 1) Parcelamento
2) Loteamento de 0,7 (Parcelamento de 0,7)
3) Loteamento de 0,7 (Parcelamento de 0,7)

Projeto de Parcelamento de Lotes
de 0,7 (Parcelamento de 0,7)
de 0,7 (Parcelamento de 0,7)

Imagem: Google

1:500 - Imagem: Google

ОПИСАНИЕ МЕСТОПОЛОЖЕНИЯ ГРАНИЦ

Зона сельскохозяйственного производства села Мазурка - СХ2/1

(наименование объекта, местоположение границ которого описано
(далее - объект)

Раздел 1

Сведения об объекте		
№ п/п	Характеристики объекта	Описание характеристик
1	2	3
1	Местоположение объекта	Воронежская область, Поворинский муниципальный район, Мазурское сельское поселение, село Мазурка
2	Площадь объекта \pm величина погрешности определения площади ($P \pm \Delta P$)	-
3	Иные характеристики объекта	-

Сведения о местоположении границ объекта					
1. Система координат: МСК - 36, зона 2					
2. Сведения о характерных точках границ объекта					
Обозначение характерных точек границ	Координаты, м		Метод определения координат характерной точки	Средняя квадратическая погрешность положения характерной точки (Мт), м	Описание обозначения точки на местности (при наличии)
	X	Y			
1	2	3	4	5	6
1	472036.51	2325103.28	Картометрический	5.00	-
2	472060.68	2325146.20	Картометрический	5.00	-
3	472061.42	2325245.26	Картометрический	5.00	-
4	472073.91	2325291.70	Картометрический	5.00	-
5	472049.49	2325391.00	Картометрический	5.00	-
6	472050.51	2325455.36	Картометрический	5.00	-
7	472036.40	2325517.30	Картометрический	5.00	-
8	472092.97	2325592.94	Картометрический	5.00	-
9	471667.99	2325849.71	Картометрический	5.00	-
10	471621.17	2325753.39	Картометрический	5.00	-
11	471657.68	2325675.78	Картометрический	5.00	-
12	471663.43	2325622.33	Картометрический	5.00	-
13	471635.36	2325566.24	Картометрический	5.00	-
14	471577.51	2325491.36	Картометрический	5.00	-
15	471661.69	2325425.34	Картометрический	5.00	-
16	471655.97	2325329.72	Картометрический	5.00	-
17	471664.20	2325109.50	Картометрический	5.00	-
18	471725.86	2325115.83	Картометрический	5.00	-
19	471753.07	2325106.92	Картометрический	5.00	-
20	471809.31	2325071.02	Картометрический	5.00	-
21	471914.39	2325052.47	Картометрический	5.00	-
22	471965.54	2325070.95	Картометрический	5.00	-
23	472001.10	2325091.76	Картометрический	5.00	-
1	472036.51	2325103.28	Картометрический	5.00	-
24	471942.22	2326654.08	Картометрический	5.00	-
25	471944.55	2326884.98	Картометрический	5.00	-
26	471903.39	2326903.57	Картометрический	5.00	-
27	471872.27	2326869.22	Картометрический	5.00	-
28	471839.17	2326803.09	Картометрический	5.00	-
29	471757.32	2326721.60	Картометрический	5.00	-
30	471731.42	2326687.55	Картометрический	5.00	-
31	471718.64	2326656.67	Картометрический	5.00	-
24	471942.22	2326654.08	Картометрический	5.00	-
32	471413.88	2326763.75	Картометрический	5.00	-

1	2	3	4	5	6
33	471405.01	2326782.75	Картометрический	5.00	-
34	471376.83	2326850.24	Картометрический	5.00	-
35	471366.74	2326875.46	Картометрический	5.00	-
36	471347.69	2326927.09	Аналитический	0.10	-
37	471336.79	2326934.38	Аналитический	0.10	-
38	471332.82	2326934.64	Аналитический	0.10	-
39	471317.47	2326923.29	Аналитический	0.10	-
40	471256.74	2326881.22	Аналитический	0.10	-
41	471243.24	2326871.91	Картометрический	5.00	-
42	471322.34	2326718.01	Картометрический	5.00	-
32	471413.88	2326763.75	Картометрический	5.00	-
43	470540.00	2325093.69	Картометрический	5.00	-
44	470524.48	2325101.85	Картометрический	5.00	-
45	470520.64	2325104.60	Картометрический	5.00	-
46	470561.09	2325184.66	Картометрический	5.00	-
47	470561.73	2325186.11	Картометрический	5.00	-
48	470598.20	2325242.60	Картометрический	5.00	-
49	470579.10	2325249.80	Картометрический	5.00	-
50	470572.60	2325235.10	Картометрический	5.00	-
51	470515.66	2325258.75	Картометрический	5.00	-
52	470509.74	2325245.62	Картометрический	5.00	-
53	470454.80	2325270.24	Картометрический	5.00	-
54	470452.49	2325264.55	Картометрический	5.00	-
55	470415.89	2325177.10	Картометрический	5.00	-
56	470433.33	2325169.51	Картометрический	5.00	-
57	470414.27	2325129.12	Картометрический	5.00	-
58	470392.94	2325067.75	Картометрический	5.00	-
59	470386.39	2325049.83	Картометрический	5.00	-
60	470368.44	2325020.39	Картометрический	5.00	-
61	470362.93	2324997.54	Картометрический	5.00	-
62	470360.10	2324948.70	Картометрический	5.00	-
63	470414.56	2324900.23	Картометрический	5.00	-
64	470426.49	2324904.68	Картометрический	5.00	-
43	470540.00	2325093.69	Картометрический	5.00	-
65	470279.22	2325596.98	Картометрический	5.00	-
66	470312.65	2325634.38	Картометрический	5.00	-
67	470331.08	2325666.06	Картометрический	5.00	-
68	470357.67	2325704.04	Картометрический	5.00	-
69	470175.36	2325819.14	Аналитический	0.10	-
70	470168.80	2325819.23	Аналитический	0.10	-
71	470144.19	2325787.95	Аналитический	0.10	-
72	470106.14	2325735.75	Картометрический	5.00	-
65	470279.22	2325596.98	Картометрический	5.00	-

3. Сведения о характерных точках части (частей) границы объекта					
Обозначение характерных точек части границы	Координаты, м		Метод определения координат характерной точки	Средняя квадратическая погрешность положения характерной точки (M), м	Описание обозначения точки на местности (при наличии)
	X	Y			
1	2	3	4	5	6
Часть №					
-	-	-	-	-	-

Раздел 4
План границ объекта



Масштаб 1:10000

Используемые условные знаки и обозначения:

— границы территориальной зоны

■ 1
— характеристика точки границ территории/зона

Руководитель: Д.В.В. Нордицкое проектный центр
Подпись: Д.В.В. Нордицкое Ю.В. Шалягина Дата « 02 » _____ ноября _____ 2022г.
Место для отбора проб (для лабораторных исследований) в границах местоположения границ объекта



ОПИСАНИЕ МЕСТОПОЛОЖЕНИЯ ГРАНИЦ

Зона рекреационного назначения – объектов отдыха села Мазурка - Р1/1

(наименование объекта, местоположение границ которого описано
(далее - объект)

Раздел 1

Сведения об объекте		
№ п/п	Характеристики объекта	Описание характеристик
1	2	3
1	Местоположение объекта	Воронежская область, Поворинский муниципальный район, Мазурское сельское поселение, село Мазурка
2	Площадь объекта \pm величина погрешности определения площади ($P \pm \Delta P$)	-
3	Иные характеристики объекта	-

Раздел 2



Сведения о местоположении границ объекта					
1. Система координат: МСК - 36, зона 2					
2. Сведения о характерных точках границ объекта					
Обозначение характерных точек границ	Координаты, м		Метод определения координат характерной точки	Средняя квадратическая погрешность положения характерной точки (Мт), м	Описание обозначения точки на местности (при наличии)
	X	Y			
1	2	3	4	5	6
1	470598.20	2325242.60	Картометрический	5.00	-
2	470606.56	2325261.73	Картометрический	5.00	-
3	470611.15	2325271.69	Картометрический	5.00	-
4	470622.65	2325295.74	Картометрический	5.00	-
5	470470.45	2325358.89	Картометрический	5.00	-
6	470431.32	2325375.23	Картометрический	5.00	-
7	470412.79	2325383.98	Картометрический	5.00	-
8	470396.60	2325356.18	Картометрический	5.00	-
9	470335.64	2325304.19	Картометрический	5.00	-
10	470285.56	2325239.21	Картометрический	5.00	-
11	470414.27	2325129.12	Картометрический	5.00	-
12	470433.33	2325169.51	Картометрический	5.00	-
13	470415.89	2325177.10	Картометрический	5.00	-
14	470452.49	2325264.55	Картометрический	5.00	-
15	470454.80	2325270.24	Картометрический	5.00	-
16	470509.74	2325245.62	Картометрический	5.00	-
17	470515.66	2325258.75	Картометрический	5.00	-
18	470572.60	2325235.10	Картометрический	5.00	-
19	470579.10	2325249.80	Картометрический	5.00	-
1	470598.20	2325242.60	Картометрический	5.00	-
3. Сведения о характерных точках части (частей) границы объекта					
Обозначение характерных точек части границы	Координаты, м		Метод определения координат характерной точки	Средняя квадратическая погрешность положения характерной точки (Мт), м	Описание обозначения точки на местности (при наличии)
	X	Y			
1	2	3	4	5	6
Часть №					
-	-	-	-	-	-

Раздел 4
План границ объекта




Масштаб 1:2000

Используемые условные знаки и обозначения:

	границы территориальной зоны
	характерная точка границ территориальной зоны

Руководитель БУВО «Нормативно-проектный центр»

Подпись  Ю.В.Шалыгина Дата « 02 » ноября 2022г.

Место для оттиска печати (при наличии) лица, составившего описание местоположения границ объекта



ОПИСАНИЕ МЕСТОПОЛОЖЕНИЯ ГРАНИЦ

Зона ритуальных объектов села Мазурка - СН1/1

(наименование объекта, местоположение границ которого описано
(далее - объект)

Раздел 1

Сведения об объекте		
№ п/п	Характеристики объекта	Описание характеристик
1	2	3
1	Местоположение объекта	Воронежская область, Поворинский муниципальный район, Мазурское сельское поселение, село Мазурка
2	Площадь объекта \pm величина погрешности определения площади ($P \pm \Delta P$)	-
3	Иные характеристики объекта	-

Раздел 2

Сведения о местоположении границ объекта					
1. Система координат: МСК - 36, зона 2					
2. Сведения о характерных точках границ объекта					
Обозначение характерных точек границ	Координаты, м		Метод определения координат характерной точки	Средняя квадратическая погрешность положения характерной точки (Мt), м	Описание обозначения точки на местности (при наличии)
	X	Y			
1	2	3	4	5	6
1	472034.51	2326888.20	Картометрический	5.00	-
2	472122.26	2327099.37	Картометрический	5.00	-
3	472041.51	2327124.38	Картометрический	5.00	-
4	471937.90	2326922.06	Картометрический	5.00	-
1	472034.51	2326888.20	Картометрический	5.00	-
5	469522.66	2325798.78	Картометрический	5.00	-
6	469579.93	2325948.58	Картометрический	5.00	-
7	469433.57	2326021.00	Картометрический	5.00	-
8	469380.07	2325872.70	Картометрический	5.00	-
5	469522.66	2325798.78	Картометрический	5.00	-
3. Сведения о характерных точках части (частей) границы объекта					
Обозначение характерных точек части границы	Координаты, м		Метод определения координат характерной точки	Средняя квадратическая погрешность положения характерной точки (Мt), м	Описание обозначения точки на местности (при наличии)
	X	Y			
1	2	3	4	5	6
Часть №					
-	-	-	-	-	-

Раздел 4

План границ объекта

Схема расположения листов плана границ объекта

Лист № 1



Лист № 2



Масштаб 1:25000

Используемые условные знаки и обозначения:



границы территориальной зоны



область и номер листа плана границ объекта

Руководитель БУВО «Нормативно-проектный центр»

Подпись Ю.В. Шалыгина Ю.В. Шалыгина Дата « 02 » ноября 2022г.

Место для оттиска печати (при наличии) лица, составившего описание местоположения границ объекта



План границ объекта

Лист № 1



Масштаб 1:2000

Используемые условные знаки и обозначения:



границы территориальной зоны



характерная точка границ территориальной зоны

Руководитель БУВО «Нормативно-проектный центр»

Подпись  Ю.В.Шалыгина Дата « 02 » ноября 2022г.

Место для оттиска печат(ой) (при наличии) лица, составившего описание местоположения границ объекта



План границ объекта

Лист № 2



Масштаб 1:2000

Используемые условные знаки и обозначения:



границы территориальной зоны

• 8

характерная точка границ территориальной зоны

Руководитель БУВО «Нормативно-проектный центр»

Подпись  Ю.В. Шалыгина Дата « 02 » ноября 2022г.

Место для оттока печати (при наличии) лица, составившего описание местоположения границ объекта



ОПИСАНИЕ МЕСТОПОЛОЖЕНИЯ ГРАНИЦ

Зона обработки, утилизации, обезвреживания, размещения
твёрдых коммунальных отходов села Мазурка - СН2/1

(наименование объекта, местоположение границ которого описано
(далее - объект)

Раздел 1

Сведения об объекте		
№ п/п	Характеристики объекта	Описание характеристик
1	2	3
1	Местоположение объекта	Воронежская область, Поворинский муниципальный район, Мазурское сельское поселение, село Мазурка
2	Площадь объекта \pm величина погрешности определения площади ($P \pm \text{Дельта } P$)	-
3	Иные характеристики объекта	-

Раздел 2

Сведения о местоположении границ объекта					
1. Система координат: МСК - 36, зона 2					
2. Сведения о характерных точках границ объекта					
Обозначение характерных точек границ	Координаты, м		Метод определения координат характерной точки	Средняя квадратическая погрешность положения характерной точки (М), м	Описание обозначения точки на местности (при наличии)
	X	Y			
1	2	3	4	5	6
1	469441.42	2323480.40	Картометрический	5.00	-
2	469483.64	2323620.29	Картометрический	5.00	-
3	469353.64	2323659.29	Картометрический	5.00	-
4	469309.04	2323519.09	Картометрический	5.00	-
1	469441.42	2323480.40	Картометрический	5.00	-
3. Сведения о характерных точках части (частей) границы объекта					
Обозначение характерных точек части границы	Координаты, м		Метод определения координат характерной точки	Средняя квадратическая погрешность положения характерной точки (М), м	Описание обозначения точки на местности (при наличии)
	X	Y			
1	2	3	4	5	6
Часть №					
-	-	-	-	-	-



Масштаб 1:2000

Используемые условные знаки и обозначения:




границы территориальной зоны

• 1

характерная точка границ территориальной зоны

Руководитель БУ ВО «Нормативно-проектный центр»

Подпись  Ю.В. Шалыгина Дата « 02 » ноября 2022г.

Место для оттиска печати (при наличии) лица, составившего описание местоположения границ объекта



Приложение № 2
к правилам землепользования и застройки
Мазурского сельского поселения
Поворинского муниципального района
Воронежской области

СВЕДЕНИЯ О ГРАНИЦАХ ТЕРРИТОРИАЛЬНЫХ ЗОН,
СОДЕРЖАЩИЕ ГРАФИЧЕСКОЕ ОПИСАНИЕ МЕСТОПОЛОЖЕНИЯ
ГРАНИЦ ТЕРРИТОРИАЛЬНЫХ ЗОН, ПЕРЕЧЕНЬ КООРДИНАТ
ХАРАКТЕРНЫХ ТОЧЕК ГРАНИЦ ТЕРРИТОРИАЛЬНЫХ ЗОН
СЕЛА ИЛЬМЕНЬ

ОПИСАНИЕ МЕСТОПОЛОЖЕНИЯ ГРАНИЦ

Зона застройки индивидуальными жилыми домами села Ильмень - Ж1/2

(наименование объекта, местоположение границ которого описано
(далее - объект)

Раздел 1

Сведения об объекте		
№ п/п	Характеристики объекта	Описание характеристик
1	2	3
1	Местоположение объекта	Воронежская область, Поворинский муниципальный район, Мазурское сельское поселение, село Ильмень
2	Площадь объекта \pm величина погрешности определения площади ($P \pm \Delta P$)	-
3	Иные характеристики объекта	-

Сведения о местоположении границ объекта					
1. Система координат: МСК - 36, зона 2					
2. Сведения о характерных точках границ объекта					
Обозначение характерных точек границ	Координаты, м		Метод определения координат характерной точки	Средняя квадратическая погрешность положения характерной точки (Мт), м	Описание обозначения точки на местности (при наличии)
	X	Y			
1	2	3	4	5	6
1	474424.33	2325333.42	Картометрический	5.00	-
2	474333.96	2325480.28	Картометрический	5.00	-
3	474269.02	2325574.17	Картометрический	5.00	-
4	474240.62	2325624.85	Картометрический	5.00	-
5	474214.44	2325624.02	Картометрический	5.00	-
6	474143.09	2325604.80	Картометрический	5.00	-
7	474050.87	2325554.91	Картометрический	5.00	-
8	473936.66	2325493.39	Картометрический	5.00	-
9	473883.65	2325477.39	Картометрический	5.00	-
10	473861.22	2325501.69	Картометрический	5.00	-
11	473817.59	2325471.47	Картометрический	5.00	-
12	473799.43	2325467.59	Картометрический	5.00	-
13	473796.04	2325467.11	Картометрический	5.00	-
14	473781.03	2325489.63	Картометрический	5.00	-
15	473773.76	2325509.48	Картометрический	5.00	-
16	473732.12	2325577.75	Картометрический	5.00	-
17	473705.01	2325607.77	Картометрический	5.00	-
18	473688.54	2325618.67	Картометрический	5.00	-
19	473663.12	2325631.74	Аналитический	0.10	-
20	473646.61	2325639.53	Аналитический	0.10	-
21	473628.22	2325615.42	Аналитический	0.10	-
22	473588.67	2325571.01	Аналитический	0.10	-
23	473554.10	2325535.59	Аналитический	0.10	-
24	473550.86	2325526.55	Аналитический	0.10	-
25	473551.74	2325519.84	Аналитический	0.10	-
26	473554.50	2325514.13	Аналитический	0.10	-
27	473609.26	2325431.82	Аналитический	0.10	-
28	473741.75	2325234.79	Аналитический	0.10	-
29	473771.66	2325188.15	Аналитический	0.10	-
30	473774.97	2325186.07	Аналитический	0.10	-
31	473779.70	2325185.03	Аналитический	0.10	-
32	473790.56	2325167.71	Аналитический	0.10	-
33	473799.17	2325177.42	Картометрический	5.00	-
34	473848.49	2325204.74	Картометрический	5.00	-
35	473861.34	2325211.86	Картометрический	5.00	-
36	473897.76	2325226.67	Картометрический	5.00	-

1	2	3	4	5	6
37	473947.55	2325238.27	Картометрический	5.00	-
38	474085.88	2325319.49	Картометрический	5.00	-
39	474144.39	2325251.48	Картометрический	5.00	-
40	474220.50	2325174.41	Картометрический	5.00	-
1	474424.33	2325333.42	Картометрический	5.00	-
41	473859.34	2325016.78	Аналитический	0.10	-
42	473860.31	2325020.20	Аналитический	0.10	-
43	473858.40	2325026.38	Аналитический	0.10	-
44	473841.51	2325052.54	Аналитический	0.10	-
45	473796.28	2325122.78	Аналитический	0.10	-
46	473761.56	2325177.74	Аналитический	0.10	-
47	473730.69	2325225.25	Аналитический	0.10	-
48	473589.36	2325436.45	Аналитический	0.10	-
49	473540.12	2325506.93	Аналитический	0.10	-
50	473533.45	2325511.12	Аналитический	0.10	-
51	473525.20	2325510.14	Аналитический	0.10	-
52	473519.94	2325506.91	Аналитический	0.10	-
53	473508.01	2325499.13	Картометрический	5.00	-
54	473517.60	2325487.87	Аналитический	0.10	-
55	473359.64	2325345.17	Аналитический	0.10	-
56	473343.15	2325364.47	Аналитический	0.10	-
57	473312.39	2325337.71	Картометрический	5.00	-
58	473312.68	2325337.25	Аналитический	0.10	-
59	473275.51	2325302.72	Аналитический	0.10	-
60	473273.60	2325297.87	Аналитический	0.10	-
61	473274.28	2325293.64	Аналитический	0.10	-
62	473277.58	2325283.30	Аналитический	0.10	-
63	473279.88	2325279.46	Аналитический	0.10	-
64	473309.58	2325233.20	Аналитический	0.10	-
65	473334.77	2325192.86	Картометрический	5.00	-
66	473342.96	2325197.67	Картометрический	5.00	-
67	473361.32	2325208.06	Картометрический	5.00	-
68	473371.27	2325214.84	Картометрический	5.00	-
69	473435.77	2325261.51	Картометрический	5.00	-
70	473452.80	2325274.40	Картометрический	5.00	-
71	473476.19	2325291.86	Картометрический	5.00	-
72	473518.99	2325249.21	Картометрический	5.00	-
73	473493.00	2325226.00	Картометрический	5.00	-
74	473481.64	2325215.46	Картометрический	5.00	-
75	473476.84	2325220.71	Картометрический	5.00	-
76	473454.81	2325247.32	Картометрический	5.00	-
77	473445.34	2325237.15	Картометрический	5.00	-
78	473454.68	2325220.86	Аналитический	0.10	-
79	473372.13	2325167.99	Аналитический	0.10	-
80	473363.69	2325163.00	Аналитический	0.10	-
81	473365.68	2325160.36	Картометрический	5.00	-
82	473361.34	2325157.86	Картометрический	5.00	-

1	2	3	4	5	6
83	473357.74	2325156.07	Картометрический	5.00	-
84	473407.18	2325076.87	Аналитический	0.10	-
85	473434.46	2325033.24	Аналитический	0.10	-
86	473458.66	2324994.87	Аналитический	0.10	-
87	473494.67	2324936.60	Аналитический	0.10	-
88	473514.05	2324907.21	Аналитический	0.10	-
89	473523.36	2324893.52	Аналитический	0.10	-
90	473530.16	2324884.94	Картометрический	5.00	-
91	473547.73	2324899.71	Картометрический	5.00	-
92	473575.64	2324932.07	Картометрический	5.00	-
93	473631.23	2324867.68	Картометрический	5.00	-
94	473636.19	2324871.72	Картометрический	5.00	-
95	473674.20	2324830.34	Картометрический	5.00	-
96	473745.64	2324892.39	Аналитический	0.10	-
97	473786.83	2324927.48	Аналитический	0.10	-
98	473806.50	2324944.88	Аналитический	0.10	-
99	473812.10	2324951.27	Аналитический	0.10	-
100	473827.44	2324968.28	Аналитический	0.10	-
101	473848.01	2324995.92	Аналитический	0.10	-
41	473859.34	2325016.78	Аналитический	0.10	-
102	473933.70	2324852.38	Картометрический	5.00	-
103	473893.82	2324898.37	Аналитический	0.10	-
104	473843.32	2324959.56	Аналитический	0.10	-
105	473837.13	2324963.19	Картометрический	5.00	-
106	473813.88	2324936.80	Аналитический	0.10	-
107	473795.02	2324920.25	Аналитический	0.10	-
108	473636.56	2324779.58	Аналитический	0.10	-
109	473606.46	2324753.32	Аналитический	0.10	-
110	473603.10	2324750.40	Аналитический	0.10	-
111	473595.84	2324759.01	Аналитический	0.10	-
112	473600.08	2324764.27	Аналитический	0.10	-
113	473602.74	2324768.34	Аналитический	0.10	-
114	473604.04	2324774.59	Аналитический	0.10	-
115	473602.85	2324781.67	Аналитический	0.10	-
116	473576.62	2324813.92	Аналитический	0.10	-
117	473571.42	2324811.65	Аналитический	0.10	-
118	473558.31	2324825.01	Аналитический	0.10	-
119	473559.46	2324828.62	Аналитический	0.10	-
120	473561.21	2324832.87	Аналитический	0.10	-
121	473560.89	2324833.26	Аналитический	0.10	-
122	473524.78	2324870.23	Аналитический	0.10	-
123	473518.72	2324877.86	Аналитический	0.10	-
124	473513.28	2324885.01	Аналитический	0.10	-
125	473500.01	2324904.17	Аналитический	0.10	-
126	473494.72	2324911.81	Аналитический	0.10	-
127	473433.52	2325009.33	Картометрический	5.00	-
128	473425.25	2325003.72	Картометрический	5.00	-

1	2	3	4	5	6
129	473396.85	2324986.57	Картометрический	5.00	-
130	473323.68	2324945.98	Картометрический	5.00	-
131	473334.85	2324923.25	Картометрический	5.00	-
132	473331.04	2324921.18	Картометрический	5.00	-
133	473313.43	2324912.95	Картометрический	5.00	-
134	473311.05	2324909.19	Картометрический	5.00	-
135	473293.51	2324900.16	Картометрический	5.00	-
136	473261.76	2324958.96	Картометрический	5.00	-
137	473263.32	2324961.57	Картометрический	5.00	-
138	473406.80	2325035.79	Картометрический	5.00	-
139	473414.39	2325039.87	Картометрический	5.00	-
140	473407.38	2325051.52	Аналитический	0.10	-
141	473300.00	2325223.91	Аналитический	0.10	-
142	473272.94	2325266.38	Аналитический	0.10	-
143	473267.85	2325274.30	Аналитический	0.10	-
144	473263.33	2325279.14	Аналитический	0.10	-
145	473260.81	2325280.89	Аналитический	0.10	-
146	473256.14	2325281.47	Аналитический	0.10	-
147	473248.93	2325279.26	Аналитический	0.10	-
148	473209.42	2325243.89	Аналитический	0.10	-
149	473202.60	2325237.79	Аналитический	0.10	-
150	473200.92	2325240.00	Аналитический	0.10	-
151	473108.74	2325157.50	Аналитический	0.10	-
152	473050.76	2325105.88	Аналитический	0.10	-
153	473034.47	2325091.38	Аналитический	0.10	-
154	472973.80	2325036.94	Аналитический	0.10	-
155	472993.86	2325013.37	Аналитический	0.10	-
156	472993.86	2325013.36	Картометрический	5.00	-
157	472997.55	2325001.37	Картометрический	5.00	-
158	473082.71	2324856.67	Картометрический	5.00	-
159	473105.69	2324808.32	Картометрический	5.00	-
160	473140.52	2324765.53	Картометрический	5.00	-
161	473129.52	2324673.86	Аналитический	0.10	-
162	473124.08	2324659.93	Аналитический	0.10	-
163	473113.79	2324644.68	Аналитический	0.10	-
164	473111.85	2324642.50	Аналитический	0.10	-
165	473099.99	2324624.47	Аналитический	0.10	-
166	472982.86	2324402.36	Картометрический	5.00	-
167	473145.26	2324279.08	Картометрический	5.00	-
168	473172.87	2324304.22	Картометрический	5.00	-
169	473212.43	2324346.50	Картометрический	5.00	-
170	473280.61	2324472.75	Картометрический	5.00	-
171	473327.35	2324447.36	Картометрический	5.00	-
172	473419.32	2324356.23	Картометрический	5.00	-
173	473431.13	2324359.98	Картометрический	5.00	-
174	473441.48	2324352.91	Картометрический	5.00	-
175	473460.45	2324326.46	Картометрический	5.00	-
176	473609.60	2324544.82	Картометрический	5.00	-

1	2	3	4	5	6
177	473687.65	2324620.56	Картометрический	5.00	-
178	473743.02	2324677.59	Картометрический	5.00	-
179	473781.92	2324717.91	Картометрический	5.00	-
180	473827.99	2324765.60	Картометрический	5.00	-
181	473892.65	2324822.20	Картометрический	5.00	-
182	473917.91	2324835.36	Картометрический	5.00	-
102	473933.70	2324852.38	Картометрический	5.00	-
3. Сведения о характерных точках части (частей) границы объекта					
Обозначение характерных точек части границы	Координаты, м		Метод определения координат характерной точки	Средняя квадратическая погрешность положения характерной точки (M _t), м	Описание обозначения точки на местности (при наличии)
	X	Y			
1	2	3	4	5	6
Часть №					
-	-	-	-	-	-



Масштаб 1:5000

Исходные условия: тексты в обосновании

- границы территориальной зоны
- характерные точки границ территориальной зоны

Руководитель ООО «Нордэст» проинспектировал объект
 Плановый № 16/004/2018-Ю.В. Шапкин. Листа № 02 из 02
 Масштаб для печати 1:5000. Дата: 11.08.2022

Масштаб для печати 1:5000. Дата: 11.08.2022. Система координат: проекция Гаусса-Крюгера, зона 18. Система высот: референсная высота по границе области



ОПИСАНИЕ МЕСТОПОЛОЖЕНИЯ ГРАНИЦ

Общественно-деловая зона села Ильмень - ОД/2

(наименование объекта, местоположение границ которого описано
(далее - объект)

Раздел 1

Сведения об объекте		
№ п/п	Характеристики объекта	Описание характеристик
1	2	3
1	Местоположение объекта	Воронежская область, Поворинский муниципальный район, Мазурское сельское поселение, село Ильмень
2	Площадь объекта \pm величина погрешности определения площади ($P \pm \text{Дельта } P$)	-
3	Иные характеристики объекта	-

Сведения о местоположении границ объекта					
1. Система координат: МСК - 36, зона 2					
2. Сведения о характерных точках границ объекта					
Обозначение характерных точек границ	Координаты, м		Метод определения координат характерной точки	Средняя квадратическая погрешность положения характерной точки (Мт), м	Описание обозначения точки на местности (при наличии)
	X	Y			
1	2	3	4	5	6
1	473926.61	2325072.77	Аналитический	0.10	-
2	473859.64	2325174.27	Картометрический	5.00	-
3	473848.49	2325204.74	Картометрический	5.00	-
4	473799.17	2325177.42	Картометрический	5.00	-
5	473790.56	2325167.71	Картометрический	5.00	-
6	473790.44	2325162.69	Аналитический	0.10	-
7	473792.29	2325155.38	Аналитический	0.10	-
8	473803.43	2325137.89	Аналитический	0.10	-
9	473844.00	2325074.61	Аналитический	0.10	-
10	473850.97	2325062.20	Аналитический	0.10	-
11	473873.33	2325036.01	Аналитический	0.10	-
12	473875.37	2325036.31	Аналитический	0.10	-
13	473880.55	2325039.00	Аналитический	0.10	-
14	473889.17	2325028.51	Аналитический	0.10	-
1	473926.61	2325072.77	Аналитический	0.10	-
15	473674.20	2324830.34	Аналитический	0.10	-
16	473636.19	2324871.72	Картометрический	5.00	-
17	473631.23	2324867.68	Картометрический	5.00	-
18	473575.64	2324932.07	Картометрический	5.00	-
19	473547.73	2324899.71	Картометрический	5.00	-
20	473530.16	2324884.94	Картометрический	5.00	-
21	473533.58	2324880.51	Картометрический	5.00	-
22	473548.93	2324863.03	Аналитический	0.10	-
23	473607.12	2324796.83	Аналитический	0.10	-
24	473613.59	2324790.86	Аналитический	0.10	-
25	473618.52	2324788.64	Аналитический	0.10	-
26	473623.15	2324788.19	Аналитический	0.10	-
27	473633.65	2324794.09	Аналитический	0.10	-
15	473674.20	2324830.34	Аналитический	0.10	-
28	473433.52	2325009.33	Картометрический	5.00	-
29	473422.95	2325026.54	Картометрический	5.00	-
30	473414.39	2325039.87	Картометрический	5.00	-
31	473406.80	2325035.79	Картометрический	5.00	-
32	473263.32	2324961.57	Картометрический	5.00	-

1	2	3	4	5	6
33	473261.76	2324958.96	Аналитический	0.10	-
34	473293.51	2324900.16	Картометрический	5.00	-
35	473311.05	2324909.19	Картометрический	5.00	-
36	473313.43	2324912.95	Картометрический	5.00	-
37	473331.04	2324921.18	Картометрический	5.00	-
38	473334.85	2324923.25	Картометрический	5.00	-
39	473323.68	2324945.98	Картометрический	5.00	-
40	473396.85	2324986.57	Картометрический	5.00	-
41	473425.25	2325003.72	Картометрический	5.00	-
28	473433.52	2325009.33	Картометрический	5.00	-
42	473082.71	2324856.67	Картометрический	5.00	-
43	472997.55	2325001.37	Картометрический	5.00	-
44	472924.47	2324942.13	Картометрический	5.00	-
45	473003.71	2324801.11	Картометрический	5.00	-
42	473082.71	2324856.67	Картометрический	5.00	-



3. Сведения о характерных точках части (частей) границы объекта


Обозначение характерных точек части границы	Координаты, м		Метод определения координат характерной точки	Средняя квадратическая погрешность положения характерной точки (М), м	Описание обозначения точки на местности (при наличии)
	X	Y			
1	2	3	4	5	6
Часть №					
-	-	-	-	-	-



Масштаб 1:5000

Используемые условные знаки и обозначения:

	границы территориальной зоны
	характерная точка границ территориальной зоны

Руководитель БУВО «Нормативно-проектный центр»
 Подпись  Ю.В.Шалыгина Дата « 02 » ноября 2022г.
 Место для описания (при наличии) лица, составившего описание местоположения границ объекта



ОПИСАНИЕ МЕСТОПОЛОЖЕНИЯ ГРАНИЦ

Зона улиц, дорог, инженерной и транспортной инфраструктуры села Ильмень - ИТ1/2

(наименование объекта, местоположение границ которого описано
(далее - объект)

Раздел 1

Сведения об объекте		
№ п/п	Характеристики объекта	Описание характеристик
1	2	3
1	Местоположение объекта	Воронежская область, Поворинский муниципальный район, Мазурское сельское поселение, село Ильмень
2	Площадь объекта \pm величина погрешности определения площади ($P \pm \text{Дельта } P$)	-
3	Иные характеристики объекта	-

Сведения о местоположении границ объекта					
1. Система координат: МСК - 36, зона 2					
2. Сведения о характерных точках границ объекта					
Обозначение характерных точек границ	Координаты, м		Метод определения координат характерной точки	Средняя квадратическая погрешность положения характерной точки (Мт), м	Описание обозначения точки на местности (при наличии)
	X	Y			
1	2	3	4	5	6
1	473889.17	2325028.51	Аналитический	0.10	-
2	473880.55	2325039.00	Аналитический	0.10	-
3	473875.37	2325036.31	Аналитический	0.10	-
4	473873.33	2325036.01	Аналитический	0.10	-
5	473850.97	2325062.20	Аналитический	0.10	-
6	473844.00	2325074.61	Аналитический	0.10	-
7	473803.43	2325137.89	Аналитический	0.10	-
8	473792.29	2325155.38	Аналитический	0.10	-
9	473790.44	2325162.69	Аналитический	0.10	-
10	473790.56	2325167.71	Аналитический	0.10	-
11	473779.70	2325185.03	Аналитический	0.10	-
12	473774.97	2325186.07	Аналитический	0.10	-
13	473771.66	2325188.15	Аналитический	0.10	-
14	473741.75	2325234.79	Аналитический	0.10	-
15	473609.26	2325431.82	Аналитический	0.10	-
16	473554.50	2325514.13	Аналитический	0.10	-
17	473551.74	2325519.84	Аналитический	0.10	-
18	473550.86	2325526.55	Аналитический	0.10	-
19	473554.10	2325535.59	Аналитический	0.10	-
20	473588.67	2325571.01	Аналитический	0.10	-
21	473628.22	2325615.42	Аналитический	0.10	-
22	473646.61	2325639.53	Аналитический	0.10	-
23	473635.02	2325648.11	Аналитический	0.10	-
24	473628.68	2325638.28	Аналитический	0.10	-
25	473551.77	2325556.75	Аналитический	0.10	-
26	473498.49	2325509.58	Аналитический	0.10	-
27	473508.01	2325499.13	Картометрический	5.00	-
28	473519.94	2325506.91	Аналитический	0.10	-
29	473525.20	2325510.14	Аналитический	0.10	-
30	473533.45	2325511.12	Аналитический	0.10	-
31	473540.12	2325506.93	Аналитический	0.10	-
32	473589.36	2325436.45	Аналитический	0.10	-
33	473730.69	2325225.25	Аналитический	0.10	-
34	473761.56	2325177.74	Аналитический	0.10	-
35	473796.28	2325122.78	Аналитический	0.10	-
36	473841.51	2325052.54	Аналитический	0.10	-

1	2	3	4	5	6
37	473858.40	2325026.38	Аналитический	0.10	-
38	473860.31	2325020.20	Аналитический	0.10	-
39	473859.34	2325016.78	Аналитический	0.10	-
40	473848.01	2324995.92	Аналитический	0.10	-
41	473827.44	2324968.28	Аналитический	0.10	-
42	473812.10	2324951.27	Аналитический	0.10	-
43	473806.50	2324944.88	Аналитический	0.10	-
44	473786.83	2324927.48	Аналитический	0.10	-
45	473745.64	2324892.39	Аналитический	0.10	-
46	473674.20	2324830.34	Картометрический	5.00	-
47	473633.65	2324794.09	Аналитический	0.10	-
48	473623.15	2324788.19	Аналитический	0.10	-
49	473618.52	2324788.64	Аналитический	0.10	-
50	473613.59	2324790.86	Аналитический	0.10	-
51	473607.12	2324796.83	Аналитический	0.10	-
52	473548.93	2324863.03	Аналитический	0.10	-
53	473533.58	2324880.51	Аналитический	0.10	-
54	473530.16	2324884.94	Картометрический	5.00	-
55	473523.36	2324893.52	Аналитический	0.10	-
56	473514.05	2324907.21	Аналитический	0.10	-
57	473494.67	2324936.60	Аналитический	0.10	-
58	473458.66	2324994.87	Аналитический	0.10	-
59	473434.46	2325033.24	Аналитический	0.10	-
60	473407.18	2325076.87	Аналитический	0.10	-
61	473357.74	2325156.07	Картометрический	5.00	-
62	473334.77	2325192.86	Картометрический	5.00	-
63	473309.58	2325233.20	Аналитический	0.10	-
64	473279.88	2325279.46	Аналитический	0.10	-
65	473277.58	2325283.30	Аналитический	0.10	-
66	473274.28	2325293.64	Аналитический	0.10	-
67	473273.60	2325297.87	Аналитический	0.10	-
68	473275.51	2325302.72	Аналитический	0.10	-
69	473312.68	2325337.25	Аналитический	0.10	-
70	473312.39	2325337.71	Картометрический	5.00	-
71	473228.20	2325264.49	Аналитический	0.10	-
72	473200.92	2325240.00	Аналитический	0.10	-
73	473202.60	2325237.79	Аналитический	0.10	-
74	473209.42	2325243.89	Аналитический	0.10	-
75	473248.93	2325279.26	Аналитический	0.10	-
76	473256.14	2325281.47	Аналитический	0.10	-
77	473260.81	2325280.89	Аналитический	0.10	-
78	473263.33	2325279.14	Аналитический	0.10	-
79	473267.85	2325274.30	Аналитический	0.10	-
80	473272.94	2325266.38	Аналитический	0.10	-
81	473300.00	2325223.91	Аналитический	0.10	-
82	473407.38	2325051.52	Аналитический	0.10	-
83	473414.39	2325039.87	Картометрический	5.00	-
84	473422.95	2325026.54	Аналитический	0.10	-

1	2	3	4	5	6
85	473433.52	2325009.33	Картометрический	5.00	-
86	473494.72	2324911.81	Аналитический	0.10	-
87	473500.01	2324904.17	Аналитический	0.10	-
88	473513.28	2324885.01	Аналитический	0.10	-
89	473518.72	2324877.86	Аналитический	0.10	-
90	473524.78	2324870.23	Аналитический	0.10	-
91	473560.89	2324833.26	Аналитический	0.10	-
92	473561.21	2324832.87	Аналитический	0.10	-
93	473559.46	2324828.62	Аналитический	0.10	-
94	473558.31	2324825.01	Аналитический	0.10	-
95	473571.42	2324811.65	Аналитический	0.10	-
96	473576.62	2324813.92	Аналитический	0.10	-
97	473602.85	2324781.67	Аналитический	0.10	-
98	473604.04	2324774.59	Аналитический	0.10	-
99	473602.74	2324768.34	Аналитический	0.10	-
100	473600.08	2324764.27	Аналитический	0.10	-
101	473595.84	2324759.01	Аналитический	0.10	-
102	473603.10	2324750.40	Аналитический	0.10	-
103	473606.46	2324753.32	Аналитический	0.10	-
104	473636.56	2324779.58	Аналитический	0.10	-
105	473795.02	2324920.25	Аналитический	0.10	-
106	473813.88	2324936.80	Аналитический	0.10	-
107	473837.13	2324963.19	Картометрический	5.00	-
108	473858.26	2324987.89	Аналитический	0.10	-
109	473872.02	2325005.81	Аналитический	0.10	-
1	473889.17	2325028.51	Аналитический	0.10	-

3. Сведения о характерных точках части (частей) границы объекта

Обозначение характерных точек части границы	Координаты, м		Метод определения координат характерной точки	Средняя квадратическая погрешность положения характерной точки (M _t), м	Описание обозначения точки на местности (при наличии)
	X	Y			
1	2	3	4	5	6
Часть №					
-	-	-	-	-	-

Рисунок 4
План границь області



Масштаб 1:2000

Источник: Служба геодезии, кадастра та картографії
 границь територіальних громад
 територіальної громади с/побуткової громади Іллішівської с/побуткової громади

Масштаб 1:2000

Румунська геодезична служба
 Національний геодезичний пункт № 102, м. Іллішівка, 2022г.
 Масштаб 1:2000
 Національний геодезичний пункт № 102, м. Іллішівка, 2022г.

ОПИСАНИЕ МЕСТОПОЛОЖЕНИЯ ГРАНИЦ

Зона сельскохозяйственного использования в границах
населенного пункта села Ильмень - СХ1/2

(наименование объекта, местоположение границ которого описано
далее - объект)

Раздел 1

Сведения об объекте		
№ п/п	Характеристики объекта	Описание характеристик
1	2	3
1	Местоположение объекта	Воронежская область, Поворинский муниципальный район, Мазурское сельское поселение, село Ильмень
2	Площадь объекта \pm величина погрешности определения площади ($P \pm \Delta P$)	-
3	Иные характеристики объекта	-

Сведения о местоположении границ объекта					
1. Система координат: МСК - 36, зона 2					
2. Сведения о характерных точках границ объекта					
Обозначение характерных точек границ	Координаты, м		Метод определения координат характерной точки	Средняя квадратическая погрешность положения характерной точки (Мт), м	Описание обозначения точки на местности (при наличии)
	X	Y			
1	2	3	4	5	6
1	474516.08	2325345.20	Аналитический	2.50	-
2	474412.90	2325516.04	Картометрический	5.00	-
3	474489.13	2325569.32	Картометрический	5.00	-
4	474525.45	2325616.23	Картометрический	5.00	-
5	474534.99	2325633.73	Картометрический	5.00	-
6	474546.29	2325665.63	Картометрический	5.00	-
7	474554.30	2325702.07	Картометрический	5.00	-
8	474563.83	2325738.35	Картометрический	5.00	-
9	474617.15	2325722.22	Картометрический	5.00	-
10	474621.80	2325721.60	Картометрический	5.00	-
11	474623.98	2325737.32	Картометрический	5.00	-
12	474650.67	2325802.65	Картометрический	5.00	-
13	474660.33	2325818.62	Картометрический	5.00	-
14	474730.07	2325773.74	Картометрический	5.00	-
15	474744.74	2325789.78	Картометрический	5.00	-
16	474717.78	2325874.52	Картометрический	5.00	-
17	474671.35	2325886.40	Картометрический	5.00	-
18	474680.52	2325910.12	Картометрический	5.00	-
19	474683.53	2325943.24	Картометрический	5.00	-
20	474572.62	2325975.42	Картометрический	5.00	-
21	474600.17	2325934.86	Картометрический	5.00	-
22	474593.99	2325876.14	Картометрический	5.00	-
23	474576.77	2325846.64	Картометрический	5.00	-
24	474492.77	2325677.56	Картометрический	5.00	-
25	474415.34	2325562.06	Картометрический	5.00	-
26	474378.41	2325527.66	Картометрический	5.00	-
27	474271.49	2325612.75	Картометрический	5.00	-
28	474240.62	2325624.85	Картометрический	5.00	-
29	474269.02	2325574.17	Картометрический	5.00	-
30	474333.96	2325480.28	Картометрический	5.00	-
31	474424.33	2325333.42	Картометрический	5.00	-
32	474220.50	2325174.41	Картометрический	5.00	-
33	474144.39	2325251.48	Картометрический	5.00	-
34	474085.88	2325319.49	Картометрический	5.00	-
35	473947.55	2325238.27	Картометрический	5.00	-
36	473897.76	2325226.67	Картометрический	5.00	-

1	2	3	4	5	6
37	473861.34	2325211.86	Картометрический	5.00	-
38	473848.49	2325204.74	Картометрический	5.00	-
39	473859.64	2325174.27	Картометрический	5.00	-
40	473926.61	2325072.77	Картометрический	5.00	-
41	473889.17	2325028.51	Аналитический	0.10	-
42	473872.02	2325005.81	Аналитический	0.10	-
43	473881.78	2324996.42	Аналитический	0.10	-
44	473934.48	2324929.13	Аналитический	0.10	-
45	473912.57	2324912.55	Аналитический	0.10	-
46	473893.82	2324898.37	Аналитический	0.10	-
47	473933.70	2324852.38	Картометрический	5.00	-
48	474003.33	2324924.34	Картометрический	5.00	-
49	474035.35	2324952.80	Картометрический	5.00	-
50	474112.62	2325006.88	Картометрический	5.00	-
51	474200.70	2325091.88	Картометрический	5.00	-
52	474300.37	2325174.56	Картометрический	5.00	-
53	474433.04	2325284.97	Картометрический	5.00	-
1	474516.08	2325345.20	Аналитический	2.50	-
54	473460.45	2324326.46	Картометрический	5.00	-
55	473441.48	2324352.91	Картометрический	5.00	-
56	473431.13	2324359.98	Картометрический	5.00	-
57	473419.32	2324356.23	Картометрический	5.00	-
58	473327.35	2324447.36	Картометрический	5.00	-
59	473280.61	2324472.75	Картометрический	5.00	-
60	473212.43	2324346.50	Картометрический	5.00	-
61	473172.87	2324304.22	Картометрический	5.00	-
62	473145.26	2324279.08	Картометрический	5.00	-
63	472982.86	2324402.36	Картометрический	5.00	-
64	472939.71	2324320.76	Картометрический	5.00	-
65	472878.29	2324215.52	Картометрический	5.00	-
66	472899.41	2324203.16	Картометрический	5.00	-
67	473035.52	2324223.40	Картометрический	5.00	-
68	473062.66	2324237.32	Картометрический	5.00	-
69	473162.10	2324249.88	Картометрический	5.00	-
70	473248.78	2324211.04	Картометрический	5.00	-
71	473333.77	2324217.22	Картометрический	5.00	-
72	473435.76	2324289.86	Картометрический	5.00	-
54	473460.45	2324326.46	Картометрический	5.00	-
73	473361.10	2324384.39	Картометрический	5.00	-
74	473309.80	2324428.42	Картометрический	5.00	-
75	473194.82	2324269.17	Картометрический	5.00	-
76	473244.99	2324220.78	Картометрический	5.00	-
73	473361.10	2324384.39	Картометрический	5.00	-
77	473129.52	2324673.86	Картометрический	5.00	-
78	473140.52	2324765.53	Картометрический	5.00	-

1	2	3	4	5	6
79	473105.69	2324808.32	Картометрический	5.00	-
80	473082.71	2324856.67	Картометрический	5.00	-
81	473003.71	2324801.11	Картометрический	5.00	-
82	472996.89	2324793.63	Картометрический	5.00	-
83	473047.82	2324719.86	Картометрический	5.00	-
84	473079.05	2324734.62	Картометрический	5.00	-
85	473075.29	2324721.07	Картометрический	5.00	-
86	473076.26	2324705.93	Картометрический	5.00	-
87	473078.68	2324694.31	Картометрический	5.00	-
88	473085.46	2324684.39	Картометрический	5.00	-
89	473095.15	2324676.52	Картометрический	5.00	-
90	473103.86	2324672.52	Картометрический	5.00	-
77	473129.52	2324673.86	Картометрический	5.00	-
3. Сведения о характерных точках части (частей) границы объекта					
Обозначение характерных точек части границы	Координаты, м		Метод определения координат характерной точки	Средняя квадратическая погрешность положения характерной точки (M), м	Описание обозначения точки на местности (при наличии)
	X	Y			
1	2	3	4	5	6
Часть №					
-	-	-	-	-	-

ОПИСАНИЕ МЕСТОПОЛОЖЕНИЯ ГРАНИЦ

Зона сельскохозяйственного производства села Ильмень - СХ2/2

(наименование объекта, местоположение границ которого описано
(далее - объект)

Раздел 1

Сведения об объекте		
№ п/п	Характеристики объекта	Описание характеристик
1	2	3
1	Местоположение объекта	Воронежская область, Поворинский муниципальный район, Мазурское сельское поселение, село Ильмень
2	Площадь объекта \pm величина погрешности определения площади ($P \pm \Delta P$)	-
3	Иные характеристики объекта	-

Раздел 2

Сведения о местоположении границ объекта					
1. Система координат: МСК - 36, зона 2					
2. Сведения о характерных точках границ объекта					
Обозначение характерных точек границ	Координаты, м		Метод определения координат характерной точки	Средняя квадратическая погрешность положения характерной точки (М), м	Описание обозначения точки на местности (при наличии)
	X	Y			
1	2	3	4	5	6
1	474906.70	2325549.08	Картометрический	5.00	-
2	474851.03	2325643.16	Картометрический	5.00	-
3	474824.04	2325687.22	Картометрический	5.00	-
4	474710.25	2325681.93	Картометрический	5.00	-
5	474641.21	2325699.88	Картометрический	5.00	-
6	474621.80	2325721.60	Картометрический	5.00	-
7	474617.15	2325722.22	Картометрический	5.00	-
8	474563.83	2325738.35	Картометрический	5.00	-
9	474554.30	2325702.07	Картометрический	5.00	-
10	474546.29	2325665.63	Картометрический	5.00	-
11	474534.99	2325633.73	Картометрический	5.00	-
12	474525.45	2325616.23	Картометрический	5.00	-
13	474489.13	2325569.32	Картометрический	5.00	-
14	474412.90	2325516.04	Картометрический	5.00	-
15	474516.08	2325345.20	Аналитический	2.50	-
16	474554.58	2325373.12	Картометрический	5.00	-
17	474656.13	2325428.06	Картометрический	5.00	-
18	474764.43	2325480.04	Картометрический	5.00	-
19	474830.75	2325500.34	Картометрический	5.00	-
20	474869.69	2325514.26	Картометрический	5.00	-
1	474906.70	2325549.08	Картометрический	5.00	-
21	473934.48	2324929.13	Картометрический	5.00	-
22	473881.78	2324996.42	Аналитический	0.10	-
23	473872.02	2325005.81	Аналитический	0.10	-
24	473858.26	2324987.89	Аналитический	0.10	-
25	473837.13	2324963.19	Картометрический	5.00	-
26	473843.32	2324959.56	Аналитический	0.10	-
27	473893.82	2324898.37	Аналитический	0.10	-
28	473912.57	2324912.55	Аналитический	0.10	-
21	473934.48	2324929.13	Картометрический	5.00	-
29	473518.99	2325249.21	Картометрический	5.00	-
30	473476.19	2325291.86	Картометрический	5.00	-
31	473452.80	2325274.40	Картометрический	5.00	-
32	473435.77	2325261.51	Картометрический	5.00	-

1	2	3	4	5	6
33	473371.27	2325214.84	Картометрический	5.00	-
34	473361.32	2325208.06	Картометрический	5.00	-
35	473342.96	2325197.67	Картометрический	5.00	-
36	473334.77	2325192.86	Картометрический	5.00	-
37	473357.74	2325156.07	Картометрический	5.00	-
38	473361.34	2325157.86	Картометрический	5.00	-
39	473365.68	2325160.36	Картометрический	5.00	-
40	473363.69	2325163.00	Аналитический	0.10	-
41	473372.13	2325167.99	Аналитический	0.10	-
42	473454.68	2325220.86	Аналитический	0.10	-
43	473445.34	2325237.15	Картометрический	5.00	-
44	473454.81	2325247.32	Картометрический	5.00	-
45	473476.84	2325220.71	Картометрический	5.00	-
46	473481.64	2325215.46	Картометрический	5.00	-
47	473493.00	2325226.00	Картометрический	5.00	-
29	473518.99	2325249.21	Картометрический	5.00	-

3. Сведения о характерных точках части (частей) границы объекта

Обозначение характерных точек части границы	Координаты, м		Метод определения координат характерной точки	Средняя квадратическая погрешность положения характерной точки (М), м	Описание обозначения точки на местности (при наличии)
	X	Y			
1	2	3	4	5	6
Часть №					
-	-	-	-	-	-

Рисунок 1
План границей объектов



Масштаб 1:5000

Ключевые условные знаки и обозначения:

- границы территориальной зоны;
- 1 - местность точки границ территориальной зоны

Руководитель Ю.В.В. Воротынецко-проектный центр
 Подпись *Ю.В.В. Воротынецко* Дата 05 ноября 2022г.
 Место для подлинной копии плана (составляется по желанию заказчика) границ объектов



ОПИСАНИЕ МЕСТОПОЛОЖЕНИЯ ГРАНИЦ

Зона ритуальных объектов села Ильмень - СН1/2

(наименование объекта, местоположение границ которого описано
(далее - объект)

Раздел 1

Сведения об объекте		
№ п/п	Характеристики объекта	Описание характеристик
1	2	3
1	Местоположение объекта	Воронежская область, Поворинский муниципальный район, Мазурское сельское поселение, село Ильмень
2	Площадь объекта \pm величина погрешности определения площади ($P \pm \Delta P$)	-
3	Иные характеристики объекта	-

Раздел 2

Сведения о местоположении границ объекта					
1. Система координат: МСК - 36, зона 2					
2. Сведения о характерных точках границ объекта					
Обозначение характерных точек границ	Координаты, м		Метод определения координат характерной точки	Средняя квадратическая погрешность положения характерной точки (М), м	Описание обозначения точки на местности (при наличии)
	X	Y			
1	2	3	4	5	6
1	473361.10	2324384.39	Картометрический	5.00	-
2	473309.80	2324428.42	Картометрический	5.00	-
3	473194.82	2324269.17	Картометрический	5.00	-
4	473244.99	2324220.78	Картометрический	5.00	-
1	473361.10	2324384.39	Картометрический	5.00	-
3. Сведения о характерных точках части (частей) границы объекта					
Обозначение характерных точек части границы	Координаты, м		Метод определения координат характерной точки	Средняя квадратическая погрешность положения характерной точки (М), м	Описание обозначения точки на местности (при наличии)
	X	Y			
1	2	3	4	5	6
Часть №					
-	-	-	-	-	-

Раздел 4
План границ объекта



Масштаб 1:2000

Используемые условные знаки и обозначения:



границы территориальной зоны



характерная точка границ территориальной зоны

Руководитель БУВО «Нормативно-проектный центр»

Подпись Ю.В. Шалыгина Ю.В. Шалыгина Дата « 02 » ноября 2022г.

Место для оттиска печати (при наличии) лица, составившего описание местоположения границ объекта



Приложение №3
к правилам землепользования и застройки
Мазурского сельского поселения
Поворинского муниципального района
Воронежской области

СВЕДЕНИЯ О ГРАНИЦАХ ТЕРРИТОРИАЛЬНЫХ ЗОН,
СОДЕРЖАЩИЕ ГРАФИЧЕСКОЕ ОПИСАНИЕ МЕСТОПОЛОЖЕНИЯ
ГРАНИЦ ТЕРРИТОРИАЛЬНЫХ ЗОН, ПЕРЕЧЕНЬ КООРДИНАТ
ХАРАКТЕРНЫХ ТОЧЕК ГРАНИЦ ТЕРРИТОРИАЛЬНЫХ ЗОН
СЕЛА КАРДАИЛОВКА

ОПИСАНИЕ МЕСТОПОЛОЖЕНИЯ ГРАНИЦ

Зона застройки индивидуальными жилыми домами села Кардаиловка - Ж1/3

(наименование объекта, местоположение границ которого описано
(далее - объект)

Раздел 1

Сведения об объекте		
№ п/п	Характеристики объекта	Описание характеристик
1	2	3
1	Местоположение объекта	Воронежская область, Поворинский муниципальный район, Мазурское сельское поселение, село Кардаиловка
2	Площадь объекта \pm величина погрешности определения площади ($P \pm \Delta P$)	-
3	Иные характеристики объекта	-

Сведения о местоположении границ объекта					
1. Система координат: МСК - 36, зона 2					
2. Сведения о характерных точках границ объекта					
Обозначение характерных точек границ	Координаты, м		Метод определения координат характерной точки	Средняя квадратическая погрешность положения характерной точки (Мт), м	Описание обозначения точки на местности (при наличии)
	X	Y			
1	2	3	4	5	6
1	467419.26	2332933.76	Картометрический	5.00	-
2	467455.95	2333031.20	Картометрический	5.00	-
3	467544.39	2333180.58	Картометрический	5.00	-
4	467539.79	2333241.97	Картометрический	5.00	-
5	467585.40	2333338.37	Картометрический	5.00	-
6	467414.17	2333431.85	Картометрический	5.00	-
7	467436.32	2333600.35	Картометрический	5.00	-
8	467512.88	2333580.29	Картометрический	5.00	-
9	467567.02	2333542.80	Картометрический	5.00	-
10	467641.66	2333507.63	Картометрический	5.00	-
11	467728.90	2333724.56	Картометрический	5.00	-
12	467715.83	2333751.19	Картометрический	5.00	-
13	467710.50	2333777.82	Картометрический	5.00	-
14	467485.29	2333837.95	Картометрический	5.00	-
15	467177.07	2333844.81	Картометрический	5.00	-
16	467053.99	2333900.46	Картометрический	5.00	-
17	467109.92	2333984.36	Картометрический	5.00	-
18	467044.19	2334033.02	Картометрический	5.00	-
19	466995.10	2334058.28	Картометрический	5.00	-
20	466969.65	2334058.83	Картометрический	5.00	-
21	466900.35	2334044.10	Картометрический	5.00	-
22	466866.35	2334050.28	Картометрический	5.00	-
23	466763.90	2334157.26	Картометрический	5.00	-
24	466725.78	2334092.10	Картометрический	5.00	-
25	466708.05	2334061.79	Картометрический	5.00	-
26	466527.46	2333756.50	Картометрический	5.00	-
27	466349.16	2333453.67	Картометрический	5.00	-
28	466390.43	2333186.39	Картометрический	5.00	-
29	466462.56	2333193.06	Картометрический	5.00	-
30	466451.07	2333095.99	Картометрический	5.00	-
31	466450.61	2332922.66	Картометрический	5.00	-
32	466524.10	2332925.75	Картометрический	5.00	-
33	466521.57	2333134.14	Картометрический	5.00	-
34	466645.42	2333085.69	Картометрический	5.00	-
35	466666.62	2333153.06	Картометрический	5.00	-
36	466686.56	2333157.54	Картометрический	5.00	-

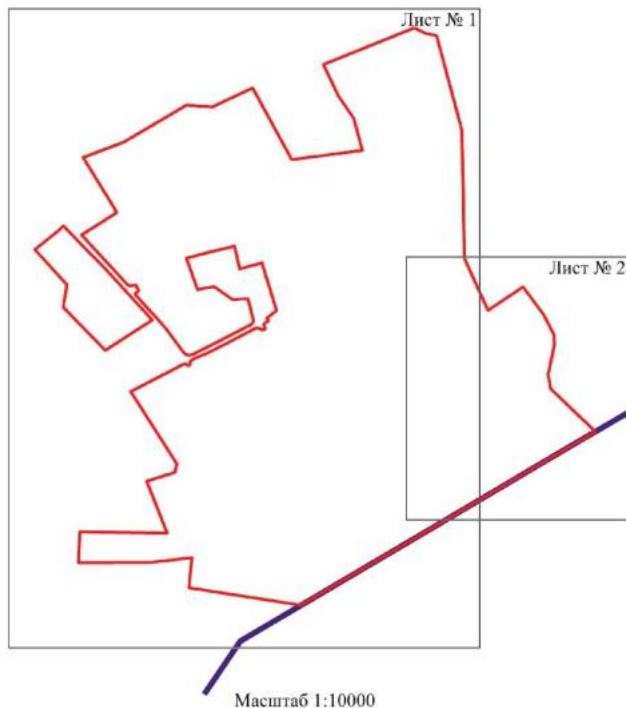
1	2	3	4	5	6
37	466859.48	2333047.36	Картометрический	5.00	-
38	466921.13	2333165.17	Аналитический	0.10	-
39	466924.72	2333172.24	Аналитический	0.10	-
40	466925.42	2333179.07	Аналитический	0.10	-
41	466921.85	2333184.44	Аналитический	0.10	-
42	466925.33	2333189.82	Аналитический	0.10	-
43	466930.37	2333189.18	Аналитический	0.10	-
44	466934.36	2333191.35	Аналитический	0.10	-
45	466938.64	2333199.78	Аналитический	0.10	-
46	466951.72	2333230.73	Аналитический	0.10	-
47	466974.26	2333275.25	Аналитический	0.10	-
48	467011.31	2333345.64	Аналитический	0.10	-
49	467011.66	2333349.74	Аналитический	0.10	-
50	467010.29	2333355.66	Аналитический	0.10	-
51	467006.42	2333362.89	Аналитический	0.10	-
52	467010.42	2333368.95	Аналитический	0.10	-
53	467019.04	2333364.61	Аналитический	0.10	-
54	467022.33	2333365.91	Аналитический	0.10	-
55	467028.78	2333376.67	Аналитический	0.10	-
56	467035.31	2333372.33	Аналитический	0.10	-
57	467053.17	2333395.50	Картометрический	5.00	-
58	467097.90	2333381.82	Картометрический	5.00	-
59	467139.97	2333368.96	Картометрический	5.00	-
60	467167.16	2333360.65	Картометрический	5.00	-
61	467156.12	2333320.31	Аналитический	0.10	-
62	467152.67	2333307.68	Аналитический	0.10	-
63	467207.09	2333295.41	Картометрический	5.00	-
64	467193.05	2333235.69	Картометрический	5.00	-
65	467178.14	2333180.69	Картометрический	5.00	-
66	467103.36	2333206.67	Картометрический	5.00	-
67	467110.73	2333246.07	Картометрический	5.00	-
68	467079.12	2333291.11	Картометрический	5.00	-
69	467081.48	2333318.63	Аналитический	0.10	-
70	467081.58	2333327.47	Аналитический	0.10	-
71	467080.48	2333327.81	Аналитический	0.10	-
72	467028.30	2333340.36	Аналитический	0.10	-
73	467020.23	2333336.12	Аналитический	0.10	-
74	466984.68	2333267.12	Аналитический	0.10	-
75	466963.29	2333224.80	Аналитический	0.10	-
76	466946.99	2333193.29	Аналитический	0.10	-
77	466945.94	2333184.96	Аналитический	0.10	-
78	466948.55	2333178.29	Аналитический	0.10	-
79	466957.24	2333170.29	Аналитический	0.10	-
80	466971.64	2333159.86	Аналитический	0.10	-
81	467007.16	2333133.31	Аналитический	0.10	-
82	467024.28	2333119.24	Аналитический	0.10	-
83	467054.57	2333091.78	Аналитический	0.10	-
84	467076.07	2333072.32	Аналитический	0.10	-

1	2	3	4	5	6
85	467091.83	2333057.98	Аналитический	0.10	-
86	467095.15	2333058.44	Аналитический	0.10	-
87	467097.27	2333063.43	Аналитический	0.10	-
88	467100.07	2333065.76	Аналитический	0.10	-
89	467104.64	2333064.73	Аналитический	0.10	-
90	467113.67	2333060.03	Аналитический	0.10	-
91	467112.25	2333046.21	Аналитический	0.10	-
92	467113.87	2333040.85	Аналитический	0.10	-
93	467117.33	2333037.38	Аналитический	0.10	-
94	467142.12	2333014.89	Картометрический	5.00	-
95	467203.14	2332958.24	Аналитический	0.10	-
96	467234.34	2332929.72	Картометрический	5.00	-
97	467257.18	2332966.26	Картометрический	5.00	-
98	467287.31	2333013.43	Картометрический	5.00	-
99	467295.83	2333009.50	Картометрический	5.00	-
1	467419.26	2332933.76	Картометрический	5.00	-
100	467199.14	2332818.49	Картометрический	5.00	-
101	467247.10	2332877.78	Картометрический	5.00	-
102	467255.78	2332886.90	Картометрический	5.00	-
103	467192.24	2332947.53	Аналитический	0.10	-
104	467159.34	2332981.08	Аналитический	0.10	-
105	467132.47	2333005.84	Аналитический	0.10	-
106	467088.32	2333046.14	Аналитический	0.10	-
107	467068.43	2333064.30	Аналитический	0.10	-
108	467045.73	2333085.19	Аналитический	0.10	-
109	467030.52	2333098.85	Картометрический	5.00	-
110	466958.14	2332986.72	Картометрический	5.00	-
111	467061.00	2332886.38	Картометрический	5.00	-
112	467115.12	2332894.88	Картометрический	5.00	-
100	467199.14	2332818.49	Картометрический	5.00	-
3. Сведения о характерных точках части (частей) границы объекта					
Обозначение характерных точек части границы	Координаты, м		Метод определения координат характерной точки	Средняя квадратическая погрешность положения характерной точки (Мт), м	Описание обозначения точки на местности (при наличии)
	X	Y			
1	2	3	4	5	6
Часть №					
-	-	-	-	-	-

Раздел 4

План границ объекта

Схема расположения листов плана границ объекта



Используемые условные знаки и обозначения:

	границы территориальной зоны
	границы муниципального образования
	область и номер листа плана границ объекта

Руководитель БУВО «Нормативно-проектный центр»

Подпись Ю.В. Шалыгина Ю.В. Шалыгина Дата « 02 » ноября 2022г.

Место для оттиска печати (при наличии) лица, составившего описание местоположения границ объекта




План границ объекта

Лист № 2




Масштаб 1:2000

Используемые условные знаки и обозначения:

	границы территориальной зоны
	границы муниципального образования
	характерная точка границы территориальной зоны

Руководитель БУ ВО «Нормативно-проектный центр»

Подпись  Ю.В. Шальгина Дата « 02 » ноября 2022г.

Место для отбора почвенно-растительного материала, составлено и описано местоположения границ объекта



ОПИСАНИЕ МЕСТОПОЛОЖЕНИЯ ГРАНИЦ

Общественно-деловая зона села Кардаиловка - ОД/З

(наименование объекта, местоположение границ которого описано
(далее - объект)

Раздел 1

Сведения об объекте		
№ п/п	Характеристики объекта	Описание характеристик
1	2	3
1	Местоположение объекта	Воронежская область, Поворинский муниципальный район, Мазурское сельское поселение, село Кардаиловка
2	Площадь объекта \pm величина погрешности определения площади ($P \pm \Delta P$)	-
3	Иные характеристики объекта	-

Раздел 2

Сведения о местоположении границ объекта					
1. Система координат: МСК - 36, зона 2					
2. Сведения о характерных точках границ объекта					
Обозначение характерных точек границ	Координаты, м		Метод определения координат характерной точки	Средняя квадратическая погрешность положения характерной точки (Мt), м	Описание обозначения точки на местности (при наличии)
	X	Y			
1	2	3	4	5	6
1	467178.14	2333180.69	Картометрический	5.00	-
2	467193.05	2333235.69	Картометрический	5.00	-
3	467207.09	2333295.41	Картометрический	5.00	-
4	467152.67	2333307.68	Аналитический	0.10	-
5	467111.45	2333318.65	Аналитический	0.10	-
6	467110.88	2333316.16	Аналитический	0.10	-
7	467081.48	2333318.63	Аналитический	0.10	-
8	467079.12	2333291.11	Картометрический	5.00	-
9	467110.73	2333246.07	Картометрический	5.00	-
10	467103.36	2333206.67	Картометрический	5.00	-
1	467178.14	2333180.69	Картометрический	5.00	-
3. Сведения о характерных точках части (частей) границы объекта					
Обозначение характерных точек части границы	Координаты, м		Метод определения координат характерной точки	Средняя квадратическая погрешность положения характерной точки (Мt), м	Описание обозначения точки на местности (при наличии)
	X	Y			
1	2	3	4	5	6
Часть №					
-	-	-	-	-	-

Раздел 4
План границ объекта



Масштаб 1:2000

Используемые условные знаки и обозначения:




границы территориальной зоны



характерная точка границ территориальной зоны

Руководитель БУВО «Нормативно-проектный центр»

Подпись  Ю.В.Шалыгина Дата « 02 » ноября 2022г.

Место для оттиска печати (при наличии) лица, составившего описание местоположения границ объекта



ОПИСАНИЕ МЕСТОПОЛОЖЕНИЯ ГРАНИЦ
Зона улиц, дорог, инженерной и транспортной инфраструктуры
села Кардаиловка - ИТ1/3

(наименование объекта, местоположение границ которого описано
далее - объект)

Раздел 1

Сведения об объекте		
№ п/п	Характеристики объекта	Описание характеристик
1	2	3
1	Местоположение объекта	Воронежская область, Поворинский муниципальный район, Мазурское сельское поселение, село Кардаиловка
2	Площадь объекта \pm величина погрешности определения площади ($P \pm \Delta P$)	-
3	Иные характеристики объекта	-

Сведения о местоположении границ объекта					
1. Система координат: МСК - 36, зона 2					
2. Сведения о характерных точках границ объекта					
Обозначение характерных точек границ	Координаты, м		Метод определения координат характерной точки	Средняя квадратическая погрешность положения характерной точки (Мт), м	Описание обозначения точки на местности (при наличии)
	X	Y			
1	2	3	4	5	6
1	467358.44	2332775.15	Аналитический	0.10	-
2	467365.02	2332793.24	Аналитический	0.10	-
3	467359.11	2332800.20	Аналитический	0.10	-
4	467324.78	2332840.37	Аналитический	0.10	-
5	467326.36	2332843.96	Аналитический	0.10	-
6	467337.40	2332847.34	Аналитический	0.10	-
7	467336.82	2332854.60	Аналитический	0.10	-
8	467319.03	2332857.32	Аналитический	0.10	-
9	467307.76	2332859.08	Аналитический	0.10	-
10	467285.92	2332881.57	Аналитический	0.10	-
11	467277.06	2332889.74	Аналитический	0.10	-
12	467266.95	2332899.65	Картометрический	5.00	-
13	467234.34	2332929.72	Картометрический	5.00	-
14	467203.14	2332958.24	Аналитический	0.10	-
15	467142.12	2333014.89	Картометрический	5.00	-
16	467117.33	2333037.38	Аналитический	0.10	-
17	467113.87	2333040.85	Аналитический	0.10	-
18	467112.25	2333046.21	Аналитический	0.10	-
19	467113.67	2333060.03	Аналитический	0.10	-
20	467104.64	2333064.73	Аналитический	0.10	-
21	467100.07	2333065.76	Аналитический	0.10	-
22	467097.27	2333063.43	Аналитический	0.10	-
23	467095.15	2333058.44	Аналитический	0.10	-
24	467091.83	2333057.98	Аналитический	0.10	-
25	467076.07	2333072.32	Аналитический	0.10	-
26	467054.57	2333091.78	Аналитический	0.10	-
27	467024.28	2333119.24	Аналитический	0.10	-
28	467007.16	2333133.31	Аналитический	0.10	-
29	466971.64	2333159.86	Аналитический	0.10	-
30	466957.24	2333170.29	Аналитический	0.10	-
31	466948.55	2333178.29	Аналитический	0.10	-
32	466945.94	2333184.96	Аналитический	0.10	-
33	466946.99	2333193.29	Аналитический	0.10	-
34	466963.29	2333224.80	Аналитический	0.10	-
35	466984.68	2333267.12	Аналитический	0.10	-
36	467020.23	2333336.12	Аналитический	0.10	-

1	2	3	4	5	6
37	467028.30	2333340.36	Аналитический	0.10	-
38	467080.48	2333327.81	Аналитический	0.10	-
39	467081.58	2333327.47	Аналитический	0.10	-
40	467081.48	2333318.63	Аналитический	0.10	-
41	467110.88	2333316.16	Аналитический	0.10	-
42	467111.45	2333318.65	Аналитический	0.10	-
43	467152.67	2333307.68	Аналитический	0.10	-
44	467156.12	2333320.31	Аналитический	0.10	-
45	467154.36	2333320.93	Аналитический	0.10	-
46	467082.96	2333340.88	Аналитический	0.10	-
47	467035.12	2333355.73	Аналитический	0.10	-
48	467032.91	2333360.88	Аналитический	0.10	-
49	467035.31	2333372.33	Аналитический	0.10	-
50	467028.78	2333376.67	Аналитический	0.10	-
51	467022.33	2333365.91	Аналитический	0.10	-
52	467019.04	2333364.61	Аналитический	0.10	-
53	467010.42	2333368.95	Аналитический	0.10	-
54	467006.42	2333362.89	Аналитический	0.10	-
55	467010.29	2333355.66	Аналитический	0.10	-
56	467011.66	2333349.74	Аналитический	0.10	-
57	467011.31	2333345.64	Аналитический	0.10	-
58	466974.26	2333275.25	Аналитический	0.10	-
59	466951.72	2333230.73	Аналитический	0.10	-
60	466938.64	2333199.78	Аналитический	0.10	-
61	466934.36	2333191.35	Аналитический	0.10	-
62	466930.37	2333189.18	Аналитический	0.10	-
63	466925.33	2333189.82	Аналитический	0.10	-
64	466921.85	2333184.44	Аналитический	0.10	-
65	466925.42	2333179.07	Аналитический	0.10	-
66	466924.72	2333172.24	Аналитический	0.10	-
67	466921.13	2333165.17	Аналитический	0.10	-
68	466927.03	2333160.28	Аналитический	0.10	-
69	466933.30	2333164.52	Аналитический	0.10	-
70	466940.49	2333163.75	Аналитический	0.10	-
71	466946.20	2333161.93	Аналитический	0.10	-
72	466948.58	2333160.06	Аналитический	0.10	-
73	466964.52	2333147.61	Аналитический	0.10	-
74	467000.94	2333124.95	Аналитический	0.10	-
75	467017.74	2333111.02	Аналитический	0.10	-
76	467030.52	2333098.85	Картометрический	5.00	-
77	467045.73	2333085.19	Аналитический	0.10	-
78	467068.43	2333064.30	Аналитический	0.10	-
79	467088.32	2333046.14	Аналитический	0.10	-
80	467132.47	2333005.84	Аналитический	0.10	-
81	467159.34	2332981.08	Аналитический	0.10	-
82	467192.24	2332947.53	Аналитический	0.10	-
83	467255.78	2332886.90	Аналитический	0.10	-
84	467274.04	2332869.50	Аналитический	0.10	-

1	2	3	4	5	6
85	467284.60	2332858.83	Аналитический	0.10	-
86	467283.35	2332854.19	Аналитический	0.10	-
87	467280.42	2332850.75	Аналитический	0.10	-
88	467291.05	2332840.07	Аналитический	0.10	-
89	467295.85	2332842.92	Аналитический	0.10	-
90	467298.93	2332843.64	Аналитический	0.10	-
91	467300.55	2332842.55	Аналитический	0.10	-
92	467346.55	2332789.19	Аналитический	0.10	-
1	467358.44	2332775.15	Аналитический	0.10	-

3. Сведения о характерных точках части (частей) границы объекта

Обозначение характерных точек части границы	Координаты, м		Метод определения координат характерной точки	Средняя квадратическая погрешность положения характерной точки (M), м	Описание обозначения точки на местности (при наличии)
	X	Y			
1	2	3	4	5	6
Часть №					
-	-	-	-	-	-

Рисunek 4
План границ объекта



Используемые условные знаки в обозначении:

— границы территориальной зоны

• 1 — характерная точка границ территориальной зоны

Масштаб 1:2000

Руководитель БУВР Информационно-проектный центр

Подпись _____

Дата: с 02 по 06 июля 2022г.

2022г.

Место для отбора пробов (при необходимости) составляющего описание местоположения границ объекта



ОПИСАНИЕ МЕСТОПОЛОЖЕНИЯ ГРАНИЦ

Зона сельскохозяйственного использования в границах населенного пункта
села Кардаиловка - СХ1/3

(наименование объекта, местоположение границ которого описано
далее - объект)

Раздел 1

Сведения об объекте		
№ п/п	Характеристики объекта	Описание характеристик
1	2	3
1	Местоположение объекта	Воронежская область, Поворинский муниципальный район, Мазурское сельское поселение, село Кардаиловка
2	Площадь объекта \pm величина погрешности определения площади ($P \pm \Delta P$)	-
3	Иные характеристики объекта	-

Сведения о местоположении границ объекта					
1. Система координат: МСК - 36, зона 2					
2. Сведения о характерных точках границ объекта					
Обозначение характерных точек границ	Координаты, м		Метод определения координат характерной точки	Средняя квадратическая погрешность положения характерной точки (Мт), м	Описание обозначения точки на местности (при наличии)
	X	Y			
1	2	3	4	5	6
1	467910.67	2333475.12	Картометрический	5.00	-
2	467875.62	2333560.90	Картометрический	5.00	-
3	467862.55	2333573.97	Картометрический	5.00	-
4	467841.24	2333586.08	Картометрический	5.00	-
5	467825.26	2333600.12	Картометрический	5.00	-
6	467806.38	2333617.07	Картометрический	5.00	-
7	467790.40	2333638.86	Картометрический	5.00	-
8	467728.90	2333724.56	Картометрический	5.00	-
9	467641.66	2333507.63	Картометрический	5.00	-
10	467567.02	2333542.80	Картометрический	5.00	-
11	467512.88	2333580.29	Картометрический	5.00	-
12	467436.32	2333600.35	Картометрический	5.00	-
13	467414.17	2333431.85	Картометрический	5.00	-
14	467585.40	2333338.37	Картометрический	5.00	-
15	467539.79	2333241.97	Картометрический	5.00	-
16	467544.39	2333180.58	Картометрический	5.00	-
17	467680.74	2333408.97	Картометрический	5.00	-
18	467784.28	2333475.42	Картометрический	5.00	-
1	467910.67	2333475.12	Картометрический	5.00	-
19	467710.50	2333777.82	Картометрический	5.00	-
20	467706.63	2333847.07	Картометрический	5.00	-
21	467709.54	2333930.35	Картометрический	5.00	-
22	467714.38	2333943.91	Картометрический	5.00	-
23	467712.92	2333961.34	Картометрический	5.00	-
24	467707.11	2333982.16	Картометрический	5.00	-
25	467694.52	2333994.27	Картометрический	5.00	-
26	467680.97	2334006.86	Картометрический	5.00	-
27	467670.31	2334011.21	Картометрический	5.00	-
28	467655.79	2334011.21	Картометрический	5.00	-
29	467643.20	2334007.34	Картометрический	5.00	-
30	467616.08	2334010.24	Картометрический	5.00	-
31	467595.26	2334005.89	Картометрический	5.00	-
32	467572.02	2334005.89	Картометрический	5.00	-
33	467555.56	2334008.31	Картометрический	5.00	-
34	467545.39	2334006.86	Картометрический	5.00	-

1	2	3	4	5	6
35	467533.77	2334005.89	Картометрический	5.00	-
36	467477.60	2333982.65	Картометрический	5.00	-
37	467418.04	2333967.15	Картометрический	5.00	-
38	467359.45	2333956.50	Картометрический	5.00	-
39	467307.64	2333952.62	Картометрический	5.00	-
40	467243.73	2333939.55	Картометрический	5.00	-
41	467186.11	2333946.81	Картометрический	5.00	-
42	467145.92	2333962.31	Картометрический	5.00	-
43	467128.48	2333972.96	Картометрический	5.00	-
44	467115.41	2333971.02	Картометрический	5.00	-
45	467109.92	2333984.36	Картометрический	5.00	-
46	467053.99	2333900.46	Картометрический	5.00	-
47	467177.07	2333844.81	Картометрический	5.00	-
48	467485.29	2333837.95	Картометрический	5.00	-
19	467710.50	2333777.82	Картометрический	5.00	-
49	467367.52	2332793.39	Картометрический	5.00	-
50	467419.26	2332933.76	Картометрический	5.00	-
51	467295.83	2333009.50	Картометрический	5.00	-
52	467287.31	2333013.43	Картометрический	5.00	-
53	467257.18	2332966.26	Картометрический	5.00	-
54	467234.34	2332929.72	Картометрический	5.00	-
55	467266.95	2332899.65	Картометрический	5.00	-
56	467277.92	2332975.15	Картометрический	5.00	-
57	467374.18	2332943.43	Картометрический	5.00	-
58	467354.74	2332854.79	Картометрический	5.00	-
59	467336.82	2332854.60	Аналитический	0.10	-
60	467337.40	2332847.34	Аналитический	0.10	-
61	467326.36	2332843.96	Аналитический	0.10	-
62	467324.78	2332840.37	Аналитический	0.10	-
63	467359.11	2332800.20	Аналитический	0.10	-
64	467365.02	2332793.24	Аналитический	0.10	-
49	467367.52	2332793.39	Картометрический	5.00	-
65	467076.80	2332665.88	Картометрический	5.00	-
66	467199.14	2332818.49	Картометрический	5.00	-
67	467115.12	2332894.88	Картометрический	5.00	-
68	467061.00	2332886.38	Картометрический	5.00	-
69	466958.14	2332986.72	Картометрический	5.00	-
70	467030.52	2333098.85	Картометрический	5.00	-
71	467017.74	2333111.02	Аналитический	0.10	-
72	467000.94	2333124.95	Аналитический	0.10	-
73	466964.52	2333147.61	Аналитический	0.10	-
74	466948.58	2333160.06	Аналитический	0.10	-
75	466946.20	2333161.93	Аналитический	0.10	-
76	466940.49	2333163.75	Аналитический	0.10	-
77	466933.30	2333164.52	Аналитический	0.10	-
78	466927.03	2333160.28	Аналитический	0.10	-

1	2	3	4	5	6
79	466921.13	2333165.17	Аналитический	0.10	-
80	466859.48	2333047.36	Картометрический	5.00	-
81	466686.56	2333157.54	Картометрический	5.00	-
82	466666.62	2333153.06	Картометрический	5.00	-
83	466645.42	2333085.69	Картометрический	5.00	-
84	466521.57	2333134.14	Картометрический	5.00	-
85	466524.10	2332925.75	Картометрический	5.00	-
86	466450.61	2332922.66	Картометрический	5.00	-
87	466451.07	2333095.99	Картометрический	5.00	-
88	466462.56	2333193.06	Картометрический	5.00	-
89	466390.43	2333186.39	Картометрический	5.00	-
90	466349.16	2333453.67	Картометрический	5.00	-
91	466263.20	2333309.34	Картометрический	5.00	-
92	466142.37	2333106.86	Картометрический	5.00	-
93	466139.61	2332955.01	Картометрический	5.00	-
94	466190.17	2332810.78	Картометрический	5.00	-
95	466226.36	2332744.71	Картометрический	5.00	-
96	466541.58	2332887.17	Картометрический	5.00	-
97	466499.89	2332772.37	Картометрический	5.00	-
98	466585.32	2332690.86	Картометрический	5.00	-
99	466655.53	2332594.23	Картометрический	5.00	-
100	466679.69	2332568.00	Картометрический	5.00	-
101	466706.19	2332546.94	Картометрический	5.00	-
102	466732.06	2332554.12	Картометрический	5.00	-
103	466766.31	2332596.90	Картометрический	5.00	-
104	466856.31	2332742.16	Картометрический	5.00	-
105	467025.89	2332674.40	Картометрический	5.00	-
65	467076.80	2332665.88	Картометрический	5.00	-

3. Сведения о характерных точках части (частей) границы объекта

Обозначение характерных точек части границы	Координаты, м		Метод определения координат характерной точки	Средняя квадратическая погрешность положения характерной точки (Мт), м	Описание обозначения точки на местности (при наличии)
	X	Y			
1	2	3	4	5	6
Часть №					
-	-	-	-	-	-



Нижеследующие условные знаки и обозначения:

- границы территориальной зоны
- границы муниципального образования
- 1 характерные точки границ территориальной зоны

Масштаб 1:5000

Руководитель БУИО «Информационно-аналитический центр»
Подпись: *Ю.В. Шаламова* Дата: 02.06.2022 г. № 10/02
Место для печати: *Шаламова Ю.В.* 2022 г.

Место для отбора проб: *на объекте, расположенном по адресу: муниципальное образование*

ОПИСАНИЕ МЕСТОПОЛОЖЕНИЯ ГРАНИЦ

Зона рекреационного назначения – объектов отдыха села Кардаиловка - Р1/3

(наименование объекта, местоположение границ которого описано
(далее - объект)

Раздел 1

Сведения об объекте		
№ п/п	Характеристики объекта	Описание характеристик
1	2	3
1	Местоположение объекта	Воронежская область, Поворинский муниципальный район, Мазурское сельское поселение, село Кардаиловка
2	Площадь объекта \pm величина погрешности определения площади ($P \pm \text{Дельта } P$)	-
3	Иные характеристики объекта	-

Раздел 2

Сведения о местоположении границ объекта					
1. Система координат: МСК - 36, зона 2					
2. Сведения о характерных точках границ объекта					
Обозначение характерных точек границ	Координаты, м		Метод определения координат характерной точки	Средняя квадратическая погрешность положения характерной точки (Мт), м	Описание обозначения точки на местности (при наличии)
	X	Y			
1	2	3	4	5	6
1	467156.12	2333320.31	Аналитический	0.10	-
2	467167.16	2333360.65	Картометрический	5.00	-
3	467139.97	2333368.96	Картометрический	5.00	-
4	467097.90	2333381.82	Картометрический	5.00	-
5	467053.17	2333395.50	Картометрический	5.00	-
6	467035.31	2333372.33	Аналитический	0.10	-
7	467032.91	2333360.88	Аналитический	0.10	-
8	467035.12	2333355.73	Аналитический	0.10	-
9	467082.96	2333340.88	Аналитический	0.10	-
10	467154.36	2333320.93	Аналитический	0.10	-
1	467156.12	2333320.31	Аналитический	0.10	-
3. Сведения о характерных точках части (частей) границы объекта					
Обозначение характерных точек части границы	Координаты, м		Метод определения координат характерной точки	Средняя квадратическая погрешность положения характерной точки (Мт), м	Описание обозначения точки на местности (при наличии)
	X	Y			
1	2	3	4	5	6
Часть №					
-	-	-	-	-	-

Раздел 4
План границ объекта



Масштаб 1:2000

Используемые условные знаки и обозначения:



границы территориальной зоны



характерная точка границ территориальной зоны

Руководитель БУВО «Нормативно-проектный центр»

Подпись Ю.В. Шалыгина Ю.В. Шалыгина Дата « 02 » ноября 2022г.

Место для оттиска печати (при наличии) лица, составившего описание местоположения границ объекта



ОПИСАНИЕ МЕСТОПОЛОЖЕНИЯ ГРАНИЦ

Зона ритуальных объектов села Кардаиловка - СН1/3

(наименование объекта, местоположение границ которого описано
(далее - объект)

Раздел 1

Сведения об объекте		
№ п/п	Характеристики объекта	Описание характеристик
1	2	3
1	Местоположение объекта	Воронежская область, Поворинский муниципальный район, Мазурское сельское поселение, село Кардаиловка
2	Площадь объекта \pm величина погрешности определения площади ($P \pm \text{Дельта } P$)	-
3	Иные характеристики объекта	-

Сведения о местоположении границ объекта					
1. Система координат: МСК - 36, зона 2					
2. Сведения о характерных точках границ объекта					
Обозначение характерных точек границ	Координаты, м		Метод определения координат характерной точки	Средняя квадратическая погрешность положения характерной точки (Мт), м	Описание обозначения точки на местности (при наличии)
	X	Y			
1	2	3	4	5	6
1	467354.74	2332854.79	Картометрический	5.00	-
2	467374.18	2332943.43	Картометрический	5.00	-
3	467277.92	2332975.15	Картометрический	5.00	-
4	467266.95	2332899.65	Картометрический	5.00	-
5	467277.06	2332889.74	Аналитический	0.10	-
6	467285.92	2332881.57	Аналитический	0.10	-
7	467307.76	2332859.08	Аналитический	0.10	-
8	467319.03	2332857.32	Аналитический	0.10	-
9	467336.82	2332854.60	Аналитический	0.10	-
1	467354.74	2332854.79	Картометрический	5.00	-
3. Сведения о характерных точках части (частей) границы объекта					
Обозначение характерных точек части границы	Координаты, м		Метод определения координат характерной точки	Средняя квадратическая погрешность положения характерной точки (Мт), м	Описание обозначения точки на местности (при наличии)
	X	Y			
1	2	3	4	5	6
Часть №					
-	-	-	-	-	-

Раздел 4
План границ объекта



Масштаб 1:2000

Используемые условные знаки и обозначения:



границы территориальной зоны



• 1

характерная точка границ территориальной зоны

Руководитель БУВО «Нормативно-проектный центр»

Подпись  Ю.В.Шалыгина Дата « 02 » _____ ноября _____ 2022г.

Место для оттиска печати (при наличии) лица, составившего описание местоположения границ объекта



Приложение № 4
к правилам землепользования и застройки
Мазурского сельского поселения
Поворинского муниципального района
Воронежской области

СВЕДЕНИЯ О ГРАНИЦАХ ТЕРРИТОРИАЛЬНЫХ ЗОН,
СОДЕРЖАЩИЕ ГРАФИЧЕСКОЕ ОПИСАНИЕ МЕСТОПОЛОЖЕНИЯ
ГРАНИЦ ТЕРРИТОРИАЛЬНЫХ ЗОН, ПЕРЕЧЕНЬ КООРДИНАТ
ХАРАКТЕРНЫХ ТОЧЕК ГРАНИЦ ТЕРРИТОРИАЛЬНЫХ ЗОН,
РАСПОЛОЖЕННЫХ ЗА ГРАНИЦАМИ НАСЕЛЕННЫХ ПУНКТОВ НА
ТЕРРИТОРИИ МАЗУРСКОГО СЕЛЬСКОГО ПОСЕЛЕНИЯ

ОПИСАНИЕ МЕСТОПОЛОЖЕНИЯ ГРАНИЦ
Зона улиц, дорог, инженерной и транспортной инфраструктуры
за границами населенных пунктов - ИТ1

(наименование объекта, местоположение границ которого описано
 (далее - объект)

Раздел 1

Сведения об объекте		
№ п/п	Характеристики объекта	Описание характеристик
1	2	3
1	Местоположение объекта	Воронежская область, Поворинский муниципальный район, Мазурское сельское поселение
2	Площадь объекта \pm величина погрешности определения площади ($P \pm \Delta P$)	-
3	Иные характеристики объекта	-

Сведения о местоположении границ объекта					
1. Система координат: МСК - 36, зона 2					
2. Сведения о характерных точках границ объекта					
Обозначение характерных точек границ	Координаты, м		Метод определения координат характерной точки	Средняя квадратическая погрешность положения характерной точки (Мт), м	Описание обозначения точки на местности (при наличии)
	X	Y			
1	2	3	4	5	6
1	475402.09	2330991.68	Картометрический	5.00	-
2	475394.77	2330998.85	Картометрический	5.00	-
3	475387.28	2331006.18	Картометрический	5.00	-
4	475370.55	2330986.91	Аналитический	2.50	-
5	475281.91	2330884.45	Картометрический	5.00	-
6	475159.80	2330743.29	Картометрический	5.00	-
7	475122.77	2330700.89	Картометрический	5.00	-
8	475050.49	2330618.14	Картометрический	5.00	-
9	475002.97	2330563.74	Картометрический	5.00	-
10	474955.00	2330508.81	Картометрический	5.00	-
11	474873.62	2330416.14	Картометрический	5.00	-
12	474840.58	2330378.52	Картометрический	5.00	-
13	474760.32	2330285.85	Картометрический	5.00	-
14	474684.64	2330198.47	Картометрический	5.00	-
15	474611.83	2330114.41	Картометрический	5.00	-
16	474403.22	2329876.88	Картометрический	5.00	-
17	474294.61	2329748.96	Картометрический	5.00	-
18	474245.12	2329687.24	Аналитический	2.50	-
19	474157.77	2329567.88	Аналитический	2.50	-
20	474149.81	2329557.00	Аналитический	2.50	-
21	474145.84	2329555.68	Аналитический	2.50	-
22	474134.63	2329557.53	Аналитический	2.50	-
23	474131.79	2329551.86	Аналитический	2.50	-
24	474137.64	2329544.09	Аналитический	2.50	-
25	474137.64	2329539.85	Аналитический	2.50	-
26	474122.92	2329520.24	Аналитический	2.50	-
27	474099.64	2329487.57	Картометрический	5.00	-
28	474093.46	2329486.99	Картометрический	5.00	-
29	474091.42	2329486.92	Картометрический	5.00	-
30	474091.28	2329486.04	Картометрический	5.00	-
31	474067.55	2329456.07	Картометрический	5.00	-
32	474043.62	2329425.85	Картометрический	5.00	-
33	474019.32	2329387.99	Картометрический	5.00	-
34	473995.07	2329350.20	Картометрический	5.00	-
35	473983.33	2329334.18	Картометрический	5.00	-
36	473951.15	2329290.26	Картометрический	5.00	-

1	2	3	4	5	6
37	473917.32	2329244.08	Картометрический	5.00	-
38	473895.00	2329213.62	Картометрический	5.00	-
39	473872.23	2329184.65	Картометрический	5.00	-
40	473859.51	2329168.46	Картометрический	5.00	-
41	473853.24	2329160.48	Картометрический	5.00	-
42	473852.77	2329159.72	Картометрический	5.00	-
43	473796.52	2329095.40	Картометрический	5.00	-
44	473726.32	2329019.37	Картометрический	5.00	-
45	473657.73	2328950.17	Картометрический	5.00	-
46	473571.32	2328868.00	Картометрический	5.00	-
47	473510.13	2328813.06	Картометрический	5.00	-
48	473446.34	2328761.00	Картометрический	5.00	-
49	473322.93	2328668.30	Картометрический	5.00	-
50	473253.31	2328615.68	Картометрический	5.00	-
51	473010.96	2328433.65	Картометрический	5.00	-
52	472843.06	2328307.54	Картометрический	5.00	-
53	472571.17	2328104.16	Картометрический	5.00	-
54	472542.27	2328082.54	Картометрический	5.00	-
55	472409.97	2327983.58	Картометрический	5.00	-
56	472329.31	2327923.26	Картометрический	5.00	-
57	472160.09	2327796.68	Картометрический	5.00	-
58	472021.20	2327692.80	Картометрический	5.00	-
59	472008.40	2327683.37	Картометрический	5.00	-
60	472004.91	2327684.75	Картометрический	5.00	-
61	472000.91	2327690.81	Картометрический	5.00	-
62	471995.87	2327687.50	Картометрический	5.00	-
63	471990.34	2327683.25	Картометрический	5.00	-
64	471985.75	2327679.82	Аналитический	2.50	-
65	471988.42	2327672.38	Картометрический	5.00	-
66	471985.98	2327666.97	Картометрический	5.00	-
67	471882.65	2327588.83	Картометрический	5.00	-
68	471817.96	2327538.63	Картометрический	5.00	-
69	471784.22	2327507.70	Картометрический	5.00	-
70	471714.10	2327433.77	Картометрический	5.00	-
71	471669.44	2327385.07	Картометрический	5.00	-
72	471631.87	2327340.97	Картометрический	5.00	-
73	471592.78	2327291.15	Картометрический	5.00	-
74	471554.47	2327238.39	Картометрический	5.00	-
75	471499.16	2327153.97	Картометрический	5.00	-
76	471463.34	2327102.38	Картометрический	5.00	-
77	471435.10	2327065.76	Картометрический	5.00	-
78	471429.47	2327059.46	Аналитический	0.10	-
79	471427.45	2327020.01	Аналитический	0.10	-
80	471451.81	2327047.08	Картометрический	5.00	-
81	471481.87	2327086.22	Картометрический	5.00	-
82	471518.51	2327138.91	Картометрический	5.00	-
83	471574.59	2327224.20	Картометрический	5.00	-
84	471611.61	2327275.29	Картометрический	5.00	-

1	2	3	4	5	6
85	471650.03	2327324.56	Картометрический	5.00	-
86	471730.33	2327418.99	Картометрический	5.00	-
87	471799.35	2327491.89	Картометрический	5.00	-
88	471830.59	2327520.46	Картометрический	5.00	-
89	471894.03	2327569.70	Картометрический	5.00	-
90	471998.82	2327650.40	Картометрический	5.00	-
91	472001.13	2327649.74	Картометрический	5.00	-
92	472004.79	2327644.94	Картометрический	5.00	-
93	472009.96	2327647.65	Картометрический	5.00	-
94	472013.14	2327649.26	Картометрический	5.00	-
95	472018.23	2327652.11	Картометрический	5.00	-
96	472015.64	2327660.09	Картометрический	5.00	-
97	472018.16	2327665.58	Картометрический	5.00	-
98	472043.49	2327684.30	Картометрический	5.00	-
99	472118.37	2327740.33	Картометрический	5.00	-
100	472192.46	2327795.78	Картометрический	5.00	-
101	472268.65	2327852.81	Картометрический	5.00	-
102	472341.45	2327907.29	Картометрический	5.00	-
103	472413.68	2327961.35	Картометрический	5.00	-
104	472480.04	2328011.02	Картометрический	5.00	-
105	472554.43	2328066.69	Картометрический	5.00	-
106	472579.85	2328085.71	Картометрический	5.00	-
107	472646.82	2328135.82	Картометрический	5.00	-
108	472710.33	2328183.35	Картометрический	5.00	-
109	472779.40	2328235.03	Картометрический	5.00	-
110	472854.04	2328290.89	Картометрический	5.00	-
111	472919.89	2328340.29	Картометрический	5.00	-
112	473066.97	2328450.63	Картометрический	5.00	-
113	473198.27	2328549.12	Картометрический	5.00	-
114	473273.37	2328607.03	Картометрический	5.00	-
115	473278.44	2328610.57	Картометрический	5.00	-
116	473283.13	2328610.82	Картометрический	5.00	-
117	473284.77	2328608.11	Картометрический	5.00	-
118	473287.08	2328607.42	Картометрический	5.00	-
119	473292.88	2328605.85	Картометрический	5.00	-
120	473298.64	2328604.37	Картометрический	5.00	-
121	473304.91	2328623.45	Картометрический	5.00	-
122	473308.92	2328631.48	Картометрический	5.00	-
123	473366.26	2328674.87	Картометрический	5.00	-
124	473458.72	2328744.82	Картометрический	5.00	-
125	473523.56	2328797.61	Картометрический	5.00	-
126	473585.78	2328852.66	Картометрический	5.00	-
127	473665.48	2328928.62	Картометрический	5.00	-
128	473740.31	2329004.00	Картометрический	5.00	-
129	473811.02	2329080.25	Картометрический	5.00	-
130	473870.22	2329148.25	Картометрический	5.00	-
131	473913.51	2329199.04	Картометрический	5.00	-
132	473917.96	2329197.55	Аналитический	2.50	-

1	2	3	4	5	6
133	474015.13	2329331.01	Аналитический	2.50	-
134	474066.16	2329406.28	Аналитический	2.50	-
135	474124.55	2329481.92	Аналитический	2.50	-
136	474122.91	2329484.43	Картометрический	5.00	-
137	474148.65	2329519.77	Картометрический	5.00	-
138	474261.47	2329674.37	Картометрический	5.00	-
139	474309.37	2329734.01	Картометрический	5.00	-
140	474418.17	2329862.32	Картометрический	5.00	-
141	474569.89	2330034.84	Картометрический	5.00	-
142	474627.47	2330100.30	Картометрический	5.00	-
143	474792.32	2330290.86	Картометрический	5.00	-
144	474856.55	2330365.10	Картометрический	5.00	-
145	474970.40	2330494.75	Картометрический	5.00	-
146	475170.21	2330723.91	Картометрический	5.00	-
147	475315.33	2330891.61	Картометрический	5.00	-
1	475402.09	2330991.68	Картометрический	5.00	-
148	469868.20	2322373.81	Аналитический	0.10	-
149	469836.50	2322411.38	Картометрический	5.00	-
150	469823.17	2322395.81	Аналитический	0.10	-
151	469842.18	2322374.41	Аналитический	0.10	-
148	469868.20	2322373.81	Аналитический	0.10	-
152	469674.14	2322563.94	Аналитический	0.10	-
153	469681.35	2322586.27	Аналитический	0.10	-
154	469675.48	2322593.26	Аналитический	0.30	-
155	469615.29	2322661.26	Аналитический	0.30	-
156	469563.73	2322722.70	Аналитический	0.30	-
157	469524.92	2322773.67	Аналитический	0.30	-
158	469489.90	2322828.35	Аналитический	0.30	-
159	469444.88	2322901.29	Аналитический	0.30	-
160	469427.59	2322931.34	Аналитический	0.30	-
161	469378.05	2323026.20	Аналитический	0.30	-
162	469310.48	2323170.35	Аналитический	0.30	-
163	469285.01	2323234.58	Аналитический	0.30	-
164	469267.59	2323291.18	Аналитический	0.30	-
165	469259.39	2323337.19	Аналитический	0.10	-
166	469237.59	2323346.39	Аналитический	0.10	-
167	469238.77	2323334.98	Аналитический	0.50	-
168	469248.24	2323285.13	Аналитический	0.50	-
169	469266.10	2323227.69	Аналитический	0.50	-
170	469291.94	2323162.38	Аналитический	0.50	-
171	469360.42	2323018.73	Аналитический	0.50	-
172	469409.43	2322924.85	Аналитический	0.50	-
173	469429.43	2322890.24	Аналитический	0.50	-
174	469473.76	2322818.46	Аналитический	0.50	-
175	469511.71	2322762.93	Аналитический	0.50	-
176	469550.06	2322712.71	Аналитический	0.50	-

1	2	3	4	5	6
177	469602.64	2322649.92	Аналитический	0.50	-
152	469674.14	2322563.94	Аналитический	0.10	-
178	469543.84	2324525.00	Аналитический	0.10	-
179	469525.55	2324528.05	Аналитический	0.10	-
180	469483.72	2324389.66	Картометрический	5.00	-
181	469456.62	2324299.60	Картометрический	5.00	-
182	469381.31	2324041.62	Картометрический	5.00	-
183	469337.74	2323896.34	Картометрический	5.00	-
184	469297.65	2323745.38	Картометрический	5.00	-
185	469389.73	2324047.92	Картометрический	5.00	-
186	469401.53	2324041.62	Картометрический	5.00	-
187	469474.66	2324294.10	Картометрический	5.00	-
188	469504.06	2324392.20	Картометрический	5.00	-
189	469531.80	2324484.80	Картометрический	5.00	-
178	469543.84	2324525.00	Аналитический	0.10	-
190	469784.30	2326374.82	Аналитический	0.10	-
191	469773.94	2326450.16	Картометрический	5.00	-
192	469761.23	2326540.53	Картометрический	5.00	-
193	469752.77	2326603.15	Картометрический	5.00	-
194	469747.65	2326641.79	Картометрический	5.00	-
195	469741.56	2326680.78	Аналитический	0.50	-
196	469731.18	2326735.63	Аналитический	0.50	-
197	469723.38	2326767.85	Аналитический	0.50	-
198	469698.12	2326854.09	Аналитический	0.50	-
199	469658.65	2326995.25	Аналитический	0.50	-
200	469597.85	2327214.85	Аналитический	0.50	-
201	469556.63	2327363.74	Аналитический	0.50	-
202	469495.57	2327584.68	Аналитический	0.50	-
203	469435.34	2327802.57	Аналитический	0.50	-
204	469376.33	2328017.64	Аналитический	0.50	-
205	469340.90	2328146.80	Аналитический	0.50	-
206	469280.00	2328368.13	Аналитический	0.50	-
207	469245.64	2328493.03	Аналитический	0.50	-
208	469218.09	2328597.17	Аналитический	0.50	-
209	469195.01	2328680.79	Аналитический	0.50	-
210	469198.98	2328686.05	Аналитический	0.50	-
211	469198.10	2328692.18	Аналитический	0.50	-
212	469191.32	2328694.90	Аналитический	0.50	-
213	469173.18	2328769.10	Аналитический	0.50	-
214	469082.75	2329136.25	Аналитический	0.50	-
215	469048.33	2329279.24	Аналитический	0.50	-
216	468985.61	2329539.79	Аналитический	0.50	-
217	468972.07	2329596.03	Аналитический	0.50	-
218	468972.56	2329624.03	Аналитический	0.50	-
219	468947.26	2329729.59	Аналитический	0.50	-
220	468938.91	2329764.31	Аналитический	0.50	-

1	2	3	4	5	6
221	468925.82	2329811.42	Аналитический	0.50	-
222	468916.83	2329840.24	Аналитический	0.50	-
223	468899.34	2329889.92	Аналитический	0.50	-
224	468873.63	2329957.15	Аналитический	0.50	-
225	468867.57	2329971.51	Аналитический	0.50	-
226	468851.60	2330011.03	Аналитический	0.50	-
227	468837.40	2330053.70	Аналитический	0.50	-
228	468822.36	2330101.20	Аналитический	0.50	-
229	468811.23	2330135.76	Картометрический	5.00	-
230	468847.80	2330159.31	Аналитический	0.30	-
231	468834.01	2330180.75	Аналитический	0.30	-
232	468801.16	2330163.18	Картометрический	5.00	-
233	468788.94	2330190.76	Аналитический	0.50	-
234	468746.79	2330325.30	Аналитический	0.50	-
235	468698.42	2330500.81	Аналитический	0.50	-
236	468652.81	2330666.31	Аналитический	0.50	-
237	468646.84	2330687.98	Аналитический	0.50	-
238	468588.34	2330900.34	Аналитический	0.50	-
239	468560.55	2331001.20	Аналитический	0.50	-
240	468501.69	2331216.30	Аналитический	0.50	-
241	468496.08	2331236.83	Аналитический	0.50	-
242	468474.04	2331308.22	Аналитический	0.50	-
243	468464.19	2331336.48	Аналитический	0.50	-
244	468453.28	2331359.26	Аналитический	0.50	-
245	468435.48	2331385.72	Аналитический	0.50	-
246	468243.70	2331649.42	Аналитический	0.50	-
247	468066.80	2331897.49	Аналитический	0.50	-
248	467961.03	2332044.40	Аналитический	0.50	-
249	467884.25	2332150.33	Аналитический	0.50	-
250	467825.94	2332227.22	Аналитический	0.50	-
251	467760.92	2332312.07	Аналитический	0.50	-
252	467723.53	2332361.46	Аналитический	0.50	-
253	467702.41	2332388.34	Картометрический	5.00	-
254	467692.69	2332400.71	Картометрический	5.00	-
255	467642.75	2332464.27	Аналитический	0.50	-
256	467599.09	2332517.68	Аналитический	0.50	-
257	467582.42	2332537.28	Аналитический	0.50	-
258	467554.40	2332570.06	Аналитический	0.50	-
259	467533.56	2332594.84	Аналитический	0.50	-
260	467365.02	2332793.24	Аналитический	0.10	-
261	467358.44	2332775.15	Аналитический	0.10	-
262	467519.29	2332585.25	Аналитический	0.50	-
263	467540.10	2332561.01	Аналитический	0.50	-
264	467568.13	2332528.02	Аналитический	0.50	-
265	467586.44	2332506.34	Аналитический	0.50	-
266	467612.30	2332474.34	Аналитический	0.50	-
267	467629.51	2332452.58	Аналитический	0.50	-
268	467709.80	2332347.87	Аналитический	0.50	-

1	2	3	4	5	6
269	467744.62	2332301.91	Аналитический	0.50	-
270	467811.94	2332214.46	Аналитический	0.50	-
271	467868.78	2332139.07	Аналитический	0.50	-
272	467946.64	2332031.31	Аналитический	0.50	-
273	468051.55	2331885.21	Аналитический	0.50	-
274	468112.96	2331800.84	Аналитический	0.50	-
275	468229.72	2331639.12	Аналитический	0.50	-
276	468246.73	2331615.72	Аналитический	0.50	-
277	468299.90	2331542.59	Аналитический	0.50	-
278	468359.26	2331460.94	Аналитический	0.50	-
279	468422.66	2331373.75	Аналитический	0.50	-
280	468436.47	2331352.15	Аналитический	0.50	-
281	468448.69	2331330.40	Аналитический	0.50	-
282	468458.36	2331304.75	Аналитический	0.50	-
283	468480.18	2331233.86	Аналитический	0.50	-
284	468544.52	2330999.12	Аналитический	0.50	-
285	468559.93	2330943.24	Аналитический	0.50	-
286	468631.20	2330684.76	Аналитический	0.50	-
287	468672.35	2330535.67	Аналитический	0.50	-
288	468734.45	2330310.67	Аналитический	0.50	-
289	468770.66	2330187.24	Аналитический	0.50	-
290	468804.34	2330079.77	Аналитический	0.50	-
291	468821.52	2330029.55	Аналитический	0.50	-
292	468821.91	2330025.74	Аналитический	0.50	-
293	468819.09	2330023.26	Аналитический	0.50	-
294	468822.27	2330011.62	Аналитический	0.50	-
295	468826.19	2330012.00	Аналитический	0.50	-
296	468828.27	2330010.79	Аналитический	0.50	-
297	468831.93	2330001.92	Аналитический	0.50	-
298	468840.96	2329959.58	Аналитический	0.50	-
299	468872.72	2329875.53	Аналитический	0.50	-
300	468897.11	2329801.73	Аналитический	0.50	-
301	468909.62	2329754.31	Аналитический	0.50	-
302	468930.67	2329665.74	Аналитический	0.50	-
303	468949.82	2329586.99	Аналитический	0.50	-
304	468961.39	2329559.96	Аналитический	0.50	-
305	469052.01	2329184.18	Аналитический	0.50	-
306	469136.93	2328836.59	Аналитический	0.50	-
307	469155.26	2328765.24	Аналитический	0.50	-
308	469173.62	2328690.25	Аналитический	0.50	-
309	469167.51	2328686.57	Аналитический	0.50	-
310	469168.08	2328681.20	Аналитический	0.50	-
311	469175.76	2328679.48	Аналитический	0.50	-
312	469176.78	2328678.60	Аналитический	0.50	-
313	469185.69	2328645.20	Аналитический	0.50	-
314	469229.82	2328483.10	Аналитический	0.50	-
315	469277.06	2328310.99	Аналитический	0.50	-
316	469323.52	2328141.73	Аналитический	0.50	-

1	2	3	4	5	6
317	469374.43	2327956.45	Аналитический	0.50	-
318	469417.56	2327799.44	Аналитический	0.50	-
319	469429.02	2327757.95	Аналитический	0.50	-
320	469538.91	2327359.86	Аналитический	0.50	-
321	469581.58	2327205.91	Аналитический	0.50	-
322	469640.57	2326993.13	Аналитический	0.50	-
323	469680.95	2326848.63	Аналитический	0.50	-
324	469704.97	2326762.41	Аналитический	0.50	-
325	469712.45	2326730.12	Аналитический	0.50	-
326	469722.49	2326678.25	Аналитический	0.50	-
327	469728.63	2326638.58	Аналитический	0.50	-
328	469734.98	2326590.81	Аналитический	0.50	-
329	469742.04	2326538.39	Аналитический	0.50	-
330	469766.53	2326358.52	Аналитический	0.10	-
190	469784.30	2326374.82	Аналитический	0.10	-

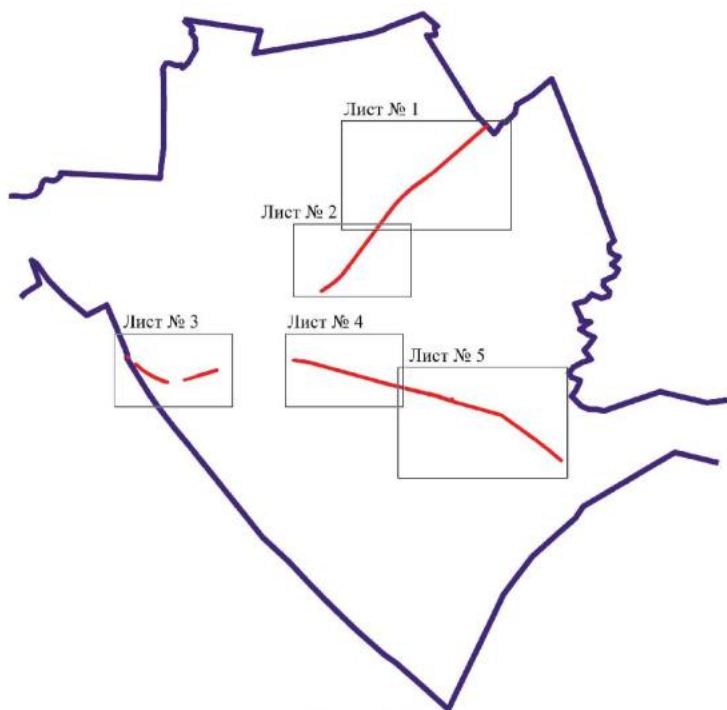
3. Сведения о характерных точках части (частей) границы объекта

Обозначение характерных точек части границы	Координаты, м		Метод определения координат характерной точки	Средняя квадратическая погрешность положения характерной точки (M _t), м	Описание обозначения точки на местности (при наличии)
	X	Y			
1	2	3	4	5	6
Часть №					
-	-	-	-	-	-

Раздел 4




План границ объекта

Схема расположения листов плана границ объекта




Масштаб 1:100000

Используемые условные знаки и обозначения:

	границы территориальной зоны
	границы муниципального образования
	область и номер листа плана границ объекта

Руководитель БУВО «Нормативно-проектный центр»

Подпись  Ю.В. Шалыгина Дата « 02 » ноября 2022г.

Место для отбора печати (при наличии) лица, составившего описание местоположения границ объекта



Plan: 1:1000
 Datum: 1954



Projekt: 1:1000, 1:1000, 1:1000, 1:1000

1:1000, 1:1000, 1:1000, 1:1000

1:1000, 1:1000, 1:1000, 1:1000

1:1000, 1:1000, 1:1000, 1:1000

1:1000, 1:1000, 1:1000, 1:1000

Projekt: 1:1000, 1:1000, 1:1000, 1:1000
 Datum: 1954
 Datum: 1954
 Datum: 1954

1:1000

План границь об'єкта
Лист № 1



Висловлюючи розуміння змісту акти об'єкта:

- границі територіальної одиниці
- границя привласненої сформованої
- територія тової власності територіальної одиниці

№ 1/8



Група компаній «ГеоІнформСервіс» надіслала
документи (01/18) на вимогу № 2018/01/02 у м. Київ 2018г.
Відсутні документи (01/18) на вимогу № 2018/01/02
власності територіальної одиниці (територія тової власності).

Масштаб 1:9000

План границь ділянки
ЗМТД № 1



Висхідною рукою: точка в об'єкту
 границь ділянки
 лінійна точка границь ділянки

Проектант: ДП «Львівська проектна фірма»
 Митища, Львівська область, Заліський район, с. Гілля, вул. Київська, 2032,
 Ізюмська міська рада, Ізюмський район, Ізюмська область
 Підпис: [Підпис] [Закруглений штамп]

Масштаб: 1:500

Stützpunktstation:
2007 813



Maßstab 1:10000
 Datum: 2007 813
 Projekt: 2007 813

Maßstab 1:10000
 Datum: 2007 813
 Projekt: 2007 813

Maßstab 1:10000

ОПИСАНИЕ МЕСТОПОЛОЖЕНИЯ ГРАНИЦ

Зона железнодорожного транспорта за границами населенных пунктов - ИТ2

(наименование объекта, местоположение границ которого описано
(далее - объект)

Раздел 1

Сведения об объекте		
№ п/п	Характеристики объекта	Описание характеристик
1	2	3
1	Местоположение объекта	Воронежская область, Поворинский муниципальный район, Мазурское сельское поселение
2	Площадь объекта \pm величина погрешности определения площади ($P \pm \Delta P$)	-
3	Иные характеристики объекта	-

Раздел 2

Сведения о местоположении границ объекта					
1. Система координат: МСК - 36, зона 2					
2. Сведения о характерных точках границ объекта					
Обозначение характерных точек границ	Координаты, м		Метод определения координат характерной точки	Средняя квадратическая погрешность положения характерной точки (Мт), м	Описание обозначения точки на местности (при наличии)
	X	Y			
1	2	3	4	5	6
1	477767.92	2329740.97	Аналитический	0.10	-
2	477725.21	2329748.27	Картометрический	5.00	-
3	477580.94	2329772.93	Аналитический	0.10	-
4	477563.93	2329600.08	Аналитический	0.10	-
5	477570.23	2329555.82	Картометрический	5.00	-
6	477588.32	2329428.65	Аналитический	0.10	-
7	477594.90	2329383.52	Аналитический	0.10	-
8	477593.36	2329158.10	Аналитический	0.10	-
9	477519.76	2329056.55	Аналитический	0.10	-
10	477401.55	2328889.03	Аналитический	0.10	-
11	477229.18	2328748.95	Аналитический	0.10	-
12	477162.43	2328698.93	Аналитический	0.10	-
13	476932.44	2328526.58	Аналитический	0.10	-
14	476679.96	2328426.47	Аналитический	0.10	-
15	476303.76	2328389.67	Аналитический	0.10	-
16	475598.49	2328356.51	Аналитический	0.10	-
17	475300.42	2328344.13	Аналитический	0.10	-
18	475109.46	2328313.97	Аналитический	0.10	-
19	474979.37	2328269.82	Аналитический	0.10	-
20	474880.12	2328214.05	Аналитический	0.10	-
21	474754.63	2328121.75	Аналитический	0.10	-
22	474659.90	2328023.41	Аналитический	0.10	-
23	474558.54	2327863.58	Аналитический	0.10	-
24	474516.57	2327776.61	Аналитический	0.10	-
25	474491.18	2327725.20	Аналитический	0.10	-
26	474475.51	2327693.44	Аналитический	0.10	-
27	474510.99	2327674.11	Аналитический	0.10	-
28	474261.93	2327152.21	Аналитический	0.10	-
29	474088.13	2326791.00	Аналитический	0.10	-
30	474052.36	2326809.33	Аналитический	0.10	-
31	473954.28	2326602.46	Аналитический	0.10	-
32	473766.65	2326205.74	Аналитический	0.10	-
33	473761.02	2326193.42	Аналитический	0.10	-
34	473611.85	2325914.94	Аналитический	0.10	-
35	473521.78	2325746.77	Аналитический	0.10	-
36	473246.35	2325465.62	Аналитический	0.10	-

1	2	3	4	5	6
37	473288.34	2325435.97	Аналитический	0.10	-
38	473246.11	2325399.45	Аналитический	0.10	-
39	473100.40	2325270.62	Аналитический	0.10	-
40	472986.78	2325168.43	Аналитический	0.10	-
41	472975.66	2325158.45	Аналитический	0.10	-
42	472879.99	2325072.68	Аналитический	0.10	-
43	472853.20	2325102.95	Аналитический	0.10	-
44	472807.18	2325062.04	Аналитический	0.10	-
45	472623.15	2324899.15	Аналитический	0.10	-
46	472302.48	2324615.32	Аналитический	0.10	-
47	472206.62	2324529.67	Аналитический	0.10	-
48	471774.56	2324150.10	Аналитический	0.10	-
49	471472.67	2323882.62	Аналитический	0.10	-
50	470718.33	2323200.27	Аналитический	0.10	-
51	470656.70	2323145.22	Аналитический	0.10	-
52	470610.49	2323196.86	Аналитический	0.10	-
53	470444.13	2323049.93	Аналитический	0.10	-
54	470512.62	2322975.61	Аналитический	0.10	-
55	470432.69	2322904.02	Аналитический	0.10	-
56	470440.16	2322895.23	Аналитический	0.10	-
57	470135.84	2322619.08	Аналитический	0.10	-
58	470144.83	2322607.66	Аналитический	0.10	-
59	470011.89	2322485.94	Аналитический	0.10	-
60	469979.29	2322455.98	Аналитический	0.10	-
61	469939.95	2322504.44	Аналитический	0.10	-
62	469836.44	2322411.45	Аналитический	0.10	-
63	469836.50	2322411.38	Картометрический	5.00	-
64	469868.20	2322373.81	Картометрический	5.00	-
65	469910.63	2322372.84	Картометрический	5.00	-
66	470000.96	2322342.11	Картометрический	5.00	-
67	470072.71	2322406.93	Аналитический	0.10	-
68	470044.96	2322437.09	Аналитический	0.10	-
69	470051.03	2322442.62	Аналитический	0.10	-
70	470537.07	2322886.15	Аналитический	0.10	-
71	470546.93	2322873.68	Аналитический	0.10	-
72	470581.97	2322904.91	Аналитический	0.10	-
73	470625.79	2322857.91	Аналитический	0.10	-
74	470785.29	2323004.45	Аналитический	0.10	-
75	470764.21	2323027.88	Аналитический	0.10	-
76	470822.62	2323079.95	Аналитический	0.10	-
77	471578.72	2323760.17	Аналитический	0.10	-
78	471874.54	2324023.74	Аналитический	0.10	-
79	472290.98	2324390.13	Аналитический	0.10	-
80	472316.76	2324412.43	Аналитический	0.10	-
81	472686.68	2324742.85	Аналитический	0.10	-
82	472993.86	2325013.37	Аналитический	0.10	-
83	472973.80	2325036.94	Аналитический	0.10	-
84	473034.47	2325091.38	Аналитический	0.10	-

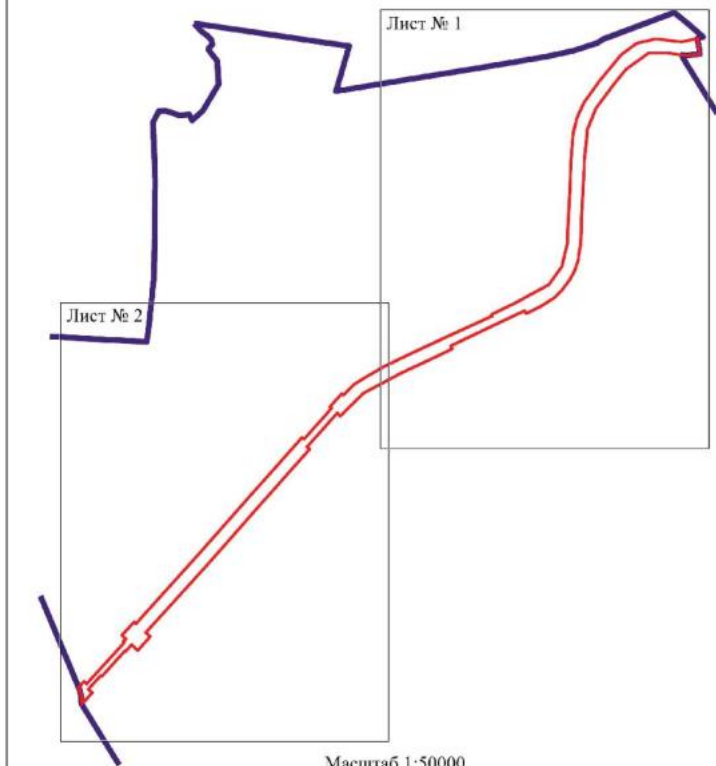
1	2	3	4	5	6
85	473050.76	2325105.88	Аналитический	0.10	-
86	473108.74	2325157.50	Аналитический	0.10	-
87	473228.20	2325264.49	Аналитический	0.10	-
88	473343.15	2325364.47	Аналитический	0.10	-
89	473359.64	2325345.17	Аналитический	0.10	-
90	473517.60	2325487.87	Аналитический	0.10	-
91	473498.49	2325509.58	Аналитический	0.10	-
92	473551.77	2325556.75	Аналитический	0.10	-
93	473628.68	2325638.28	Аналитический	0.10	-
94	473695.39	2325741.74	Аналитический	0.10	-
95	473763.15	2325858.40	Аналитический	0.10	-
96	473839.27	2325988.18	Аналитический	0.10	-
97	473913.84	2326141.59	Аналитический	0.10	-
98	473920.98	2326156.23	Аналитический	0.10	-
99	474042.29	2326410.84	Аналитический	0.10	-
100	474127.25	2326593.35	Аналитический	0.10	-
101	474194.46	2326736.01	Аналитический	0.10	-
102	474379.87	2327139.13	Аналитический	0.10	-
103	474448.22	2327290.66	Аналитический	0.10	-
104	474465.87	2327281.08	Аналитический	0.10	-
105	474598.88	2327556.52	Аналитический	0.10	-
106	474643.88	2327638.62	Аналитический	0.10	-
107	474676.47	2327698.04	Аналитический	0.10	-
108	474822.26	2327963.95	Аналитический	0.10	-
109	474969.87	2328070.85	Аналитический	0.10	-
110	475039.45	2328120.96	Аналитический	0.10	-
111	475308.23	2328183.96	Аналитический	0.10	-
112	475603.48	2328199.90	Аналитический	0.10	-
113	476307.61	2328231.55	Аналитический	0.10	-
114	476617.44	2328252.19	Аналитический	0.10	-
115	476819.01	2328301.80	Аналитический	0.10	-
116	477004.95	2328387.07	Аналитический	0.10	-
117	477263.95	2328574.60	Аналитический	0.10	-
118	477506.32	2328774.93	Аналитический	0.10	-
119	477575.64	2328831.56	Аналитический	0.10	-
120	477708.35	2329011.71	Аналитический	0.10	-
121	477763.94	2329239.82	Аналитический	0.10	-
122	477738.29	2329458.50	Аналитический	0.10	-
123	477727.49	2329550.13	Аналитический	0.10	-
1	477767.92	2329740.97	Аналитический	0.10	-
124	469842.18	2322374.41	Картометрический	5.00	-
125	469823.17	2322395.81	Аналитический	0.10	-
126	469801.76	2322376.64	Аналитический	0.10	-
127	469803.96	2322375.28	Картометрический	5.00	-
124	469842.18	2322374.41	Картометрический	5.00	-

Обозначение характерных точек части границы	Координаты, м		Метод определения координат характерной точки	Средняя квадратическая погрешность положения характерной точки (M _t), м	Описание обозначения точки на местности (при наличии)
	X	Y			
1	2	3	4	5	6
Часть №					
-	-	-	-	-	-

Раздел 4

План границ объекта

Схема расположения листов плана границ объекта



Используемые условные знаки и обозначения:

	границы территориальной зоны
	границы муниципального образования
	область и номер листа плана границ объекта

Руководитель БУВО «Нормативно-проектный центр»

Подпись Ю.В. Шалыгина Дата « 02 » ноября 2022г.



Место для оттиска печати (при наличии) лица, составившего описание местоположения границ объекта





- Исходные условия залив и обозначения:
- границы условных заливов
 - старые территориальной зоны
 - границы муниципального образования
 - ▲* — маркеры точек границ территориальной зоны

Масштаб 1:10000

Руководитель:  И.В. Шаломов, главный инженер
 Подпись:  И.В. Шаломов, Директор № 2 от 20.07.2012
 Место для печати: лист № 2 из 2, составленного в соответствии с требованиями к границам области

ОПИСАНИЕ МЕСТОПОЛОЖЕНИЯ ГРАНИЦ

Зона сельскохозяйственного производства за границами населенных пунктов - СХ2

(наименование объекта, местоположение границ которого описано
(далее - объект)

Раздел 1

Сведения об объекте		
№ п/п	Характеристики объекта	Описание характеристик
1	2	3
1	Местоположение объекта	Воронежская область, Поворинский муниципальный район, Мазурское сельское поселение
2	Площадь объекта \pm величина погрешности определения площади ($P \pm \Delta P$)	-
3	Иные характеристики объекта	-

Раздел 2


Сведения о местоположении границ объекта					
1. Система координат: МСК - 36, зона 2					
2. Сведения о характерных точках границ объекта					
Обозначение характерных точек границ	Координаты, м		Метод определения координат характерной точки	Средняя квадратическая погрешность положения характерной точки (Мт), м	Описание обозначения точки на местности (при наличии)
	X	Y			
1	2	3	4	5	6
1	467488.57	2325056.44	Картометрический	5.00	-
2	467507.11	2325170.92	Картометрический	5.00	-
3	467520.38	2325266.51	Картометрический	5.00	-
4	467532.34	2325287.80	Картометрический	5.00	-
5	467418.10	2325573.19	Картометрический	5.00	-
6	467348.32	2325716.48	Картометрический	5.00	-
7	467135.20	2325491.52	Аналитический	0.30	-
8	467351.21	2325224.99	Аналитический	0.30	-
1	467488.57	2325056.44	Картометрический	5.00	-
9	468905.26	2329595.64	Аналитический	0.30	-
10	468828.76	2329889.60	Картометрический	5.00	-
11	468726.56	2330296.90	Картометрический	5.00	-
12	468570.56	2330208.90	Картометрический	5.00	-
13	468562.56	2329920.90	Картометрический	5.00	-
14	468431.56	2329880.90	Картометрический	5.00	-
15	468437.04	2329854.12	Аналитический	0.30	-
16	468515.43	2329544.80	Аналитический	0.30	-
17	468585.34	2329553.27	Аналитический	0.30	-
18	468667.97	2329557.51	Аналитический	0.30	-
19	468761.19	2329551.15	Аналитический	0.30	-
9	468905.26	2329595.64	Аналитический	0.30	-
3. Сведения о характерных точках части (частей) границы объекта					
Обозначение характерных точек части границы	Координаты, м		Метод определения координат характерной точки	Средняя квадратическая погрешность положения характерной точки (Мт), м	Описание обозначения точки на местности (при наличии)
	X	Y			
1	2	3	4	5	6
Часть №					
-	-	-	-	-	-

Раздел 4


План границ объекта

Схема расположения листов плана границ объекта

Лист № 2



Лист № 1



Масштаб 1:250000

Используемые условные знаки и обозначения:



границы территориальной зоны

Лист № 1

область и номер листа плана границ объекта

Руководитель БУВО «Нормативно-проектный центр»

Подпись *Ю.В. Шалыгина* Ю.В. Шалыгина Дата « 02 » ноября 2022г.

Место для отгифа (номер бюро, значение); дата, составление; описание местоположения границ объекта





План границ объекта

Лист № 1




Масштаб 1:5000

Используемые условные знаки и обозначения:

	границы территориальной зоны
	характерная точка границ территориальной зоны

Руководитель БУВО «Нормативно-проектный центр»

Подпись  Ю.В.Шалыгина Дата « 02 » ноября 2022г.

Место для оттиска печати (при наличии) лица, составившего описание местоположения границ объекта





План границ объекта

Лист № 2



Масштаб 1:5000

Используемые условные знаки и обозначения:

	границы территориальной зоны
	характерная точка границ территориальной зоны

Руководитель БУ ВО «Нормативно-проектный центр»

Подпись Ю.В. Шалыгина Дата « 02 » ноября 2022г.

Место для оттиска печати (при наличии) лица, составившего описание местоположения границ объекта