




ДЕПАРТАМЕНТ
АРХИТЕКТУРЫ И ГРАДОСТРОИТЕЛЬСТВА
ВОРОНЕЖСКОЙ ОБЛАСТИ



ПРИКАЗ

28.10.2022

№ 45-01-04/1072

г. Воронеж

**О внесении изменений в правила землепользования и застройки
Яменского сельского поселения Рамонского муниципального района
Воронежской области**

В соответствии с Градостроительным кодексом Российской Федерации, Федеральным законом от 06.10.2003 № 131-ФЗ «Об общих принципах организации местного самоуправления в Российской Федерации», законами Воронежской области от 07.07.2006 № 61-ОЗ «О регулировании градостроительной деятельности в Воронежской области», от 20.12.2018 № 173-ОЗ «О перераспределении полномочий по утверждению правил землепользования и застройки между органами местного самоуправления поселений Воронежской области, городского округа город Нововоронеж, Борисоглебского городского округа и исполнительными органами государственной власти Воронежской области», постановлением правительства Воронежской области от 31.12.2014 № 1240 «Об утверждении Положения о департаменте архитектуры и градостроительства Воронежской области», на основании приказов департамента архитектуры и градостроительства Воронежской области от 04.10.2021 № 45-01-04/1088 «О подготовке проектов о внесении изменений в правила землепользования и

застройки поселений Аннинского, Бобровского, Богучарского, Бутурлиновского, Грибановского, Калачеевского, Кантемировского, Лискинского, Нижнедевицкого, Новоусманского, Новохопёрского, Острогожского, Панинского, Петропавловского, Поворинского, Подгоренского, Рамонского, Репьёвского, Россошанского, Терновского, Эртильского, Верхнемамонского, Верхнехавского, Каменского, Павловского, Хохольского муниципальных районов Воронежской области» (в редакции приказа департамента архитектуры и градостроительства Воронежской области от 01.12.2021 № 45-01-04/1286), от 04.07.2022 № 45-01-04/681 «О подготовке проекта о внесении изменений в правила землепользования и застройки Яменского сельского поселения Рамонского муниципального района Воронежской области», с учетом заключений о результатах общественных обсуждений от 15.07.2022, от 19.09.2022

п р и к а з ы в а ю:

1. Внести в правила землепользования и застройки Яменского сельского поселения Рамонского муниципального района Воронежской области, утвержденные приказом департамента архитектуры и градостроительства Воронежской области от 25.12.2019 № 45-01-04/892 «Об утверждении правил землепользования и застройки Яменского сельского поселения Рамонского муниципального района Воронежской области» (в редакции приказа департамента архитектуры и градостроительства Воронежской области от 04.08.2021 № 45-01-04/892) (далее – Правила) следующие изменения:

1.1. В пункте 17 части II:

1.1.1. В подпункте 1 карту градостроительного зонирования территории Яменского сельского поселения Рамонского муниципального района Воронежской области изложить в редакции согласно приложению № 1 к настоящему приказу.

1.1.2. В подпункте 2 карту градостроительного зонирования с отображением зон с особыми условиями использования территории

Яменского сельского поселения Рамонского муниципального района Воронежской области изложить в редакции согласно приложению № 2 к настоящему приказу.

1.1.3. Строку 1 таблицы подпункта 2.1 изложить в следующей редакции:

«

1	Памятник природы областного значения «Урочище «Солодь»	Установлена постановлением правительства Воронежской области от 25.03.2013 № 222 «Об утверждении границ и режимов особой охраны территорий отдельных памятников природы областного значения»	Установлена указом губернатора Воронежской области от 30.08.2022 № 146-у «Об установлении охранных зон отдельных особо охраняемых природных территорий областного значения»
---	--	--	---

».

1.1.4. В подпункте 3 карту градостроительного зонирования с отображением зон приаэродромных территорий Яменского сельского поселения Рамонского муниципального района Воронежской области изложить в редакции согласно приложению № 3 к настоящему приказу.

1.2. В пункте 21 части III:

1.2.1. В подпункте 1:

1.2.1.1. Строки 1-3 таблицы изложить в следующей редакции:

«

1	2.1	Для индивидуального жилищного строительства	300	10000	50%	3 этажа*	3 метра**
2	2.3	Блокированная жилая застройка	80	10000	50%	3 этажа*	3 метра**; 0 метров – при примыкании к соседним зданиям
3	2.2	Для ведения личного подсобного хозяйства (приусадебный земельный участок)	300	10000	30%	3 этажа*	3 метра**

».

1.2.1.2. Дополнить таблицу после строки 3 строкой 3¹ следующего содержания:

«

3 ¹	2.7.2	Размещение гаражей для собственных нужд	не подлежат установлению				
----------------	-------	---	--------------------------	--	--	--	--

».

1.2.1.3. После таблицы дополнить абзацами следующего содержания:

- «* для вспомогательных видов – 1 этаж;
** от вспомогательных видов – 1 метр.

Не допускается размещать со стороны улицы вспомогательные строения, за исключением гаражей. Допускается блокировка хозяйственных построек на смежных земельных участках по взаимному согласию домовладельцев с учетом требований пожарной безопасности.»

1.2.2. В подпункте 1 и далее по тексту слова «, устанавливаемые в соответствии с законодательством Российской Федерации, определяются пунктом» заменить словами «в зонах с особыми условиями использования территории устанавливаются в соответствии с законодательством Российской Федерации. Перечень зон с особыми условиями использования территории и основания установления ограничений приведены в пункте».

1.2.3. В подпункте 2:

1.2.3.1. Строки 2 - 4 таблицы изложить в следующей редакции:

«

2	2.1	Для индивидуального жилищного строительства	300	5000	50%	3 этажа*	3 метра**
3	2.2	Для ведения личного подсобного хозяйства (присадебный земельный участок)	300	5000	30%	3 этажа*	3 метра**
4	2.3	Блокированная жилая застройка	80	3000	50%	3 этажа*	3 метра**; 0 метров – при примыкании к соседним зданиям

».

1.2.3.2. Дополнить таблицу после строки 5 строкой 5¹ следующего содержания:

«

5 ¹	2.7.2	Размещение гаражей для собственных нужд	не подлежат установлению				
----------------	-------	---	--------------------------	--	--	--	--

».

1.2.3.3. После таблицы дополнить абзацами следующего содержания:

- «* для вспомогательных видов – 1 этаж;

** от вспомогательных видов – 1 метр.

Не допускается размещать со стороны улицы вспомогательные строения, за исключением гаражей. Допускается блокировка хозяйственных построек на смежных земельных участках по взаимному согласию домовладельцев с учетом требований пожарной безопасности.».

1.2.4. Таблицу подпункта 3 после строки 23 дополнить строкой 24 следующего содержания:

«

24	2.7.2	Размещение гаражей для собственных нужд	не подлежат установлению				
----	-------	---	--------------------------	--	--	--	--

».

1.2.5. Таблицу подпункта 4 после строки 24 дополнить строкой 25 следующего содержания:

«

25	2.7.2	Размещение гаражей для собственных нужд	не подлежат установлению				
----	-------	---	--------------------------	--	--	--	--

».

1.2.6. В подпункте 5:

1.2.6.1. Строку 1 таблицы изложить в следующей редакции:

«

1	2.1	Для индивидуального жилищного строительства	300	3000	50%	3 этажа*	3 метра**
---	-----	---	-----	------	-----	----------	-----------

».

1.2.6.2. Строки 3 - 4 таблицы изложить в следующей редакции:

«

3	2.2	Для ведения личного подсобного хозяйства (приусадебный земельный участок)	300	5000	30%	3 этажа*	3 метра**
4	2.3	Блокированная жилая застройка	80	3000	50%	3 этажа*	3 метра**; 0 метров – при примыкании к соседним зданиям

».

1.2.6.3. Дополнить таблицу после строки 5 строкой 5¹ следующего содержания:

«

5 ¹	2.7.2	Размещение гаражей для собственных нужд	не подлежат установлению
----------------	-------	---	--------------------------

».

1.2.6.4. После таблицы дополнить абзацами следующего содержания:

«* для вспомогательных видов – 1 этаж;

** от вспомогательных видов – 1 метр.

Не допускается размещать со стороны улицы вспомогательные строения, за исключением гаражей. Допускается блокировка хозяйственных построек на смежных земельных участках по взаимному согласию домовладельцев с учетом требований пожарной безопасности.»

1.2.7. В подпункте 6:

1.2.7.1. Строки 1 - 3 таблицы изложить в следующей редакции:

«

1	2.1	Для индивидуального жилищного строительства	300	10000	50%	3 этажа*	3 метра**
2	2.3	Блокированная жилая застройка	80	10000	50%	3 этажа*	3 метра**; 0 метров – при примыкании к соседним зданиям
3	2.2	Для ведения личного подсобного хозяйства (приусадебный земельный участок)	300	10000	30%	3 этажа*	3 метра**

».

1.2.7.2. Дополнить таблицу после строки 3 строкой 3¹ следующего содержания:

«

3 ¹	2.7.2	Размещение гаражей для собственных нужд	не подлежат установлению
----------------	-------	---	--------------------------

».

1.2.7.3. После таблицы дополнить абзацами следующего содержания:

«* для вспомогательных видов – 1 этаж;

** от вспомогательных видов – 1 метр.

Не допускается размещать со стороны улицы вспомогательные строения, за исключением гаражей. Допускается блокировка хозяйственных

построек на смежных земельных участках по взаимному согласию домовладельцев с учетом требований пожарной безопасности.».

1.2.8. В подпункте 7:

1.2.8.1. Строки 2-4 таблицы изложить в следующей редакции:

«

2	2.1	Для индивидуального жилищного строительства	300	5000	50%	3 этажа*	3 метра**
3	2.2	Для ведения личного подсобного хозяйства (приусадебный земельный участок)	300	5000	30%	3 этажа*	3 метра**
4	2.3	Блокированная жилая застройка	80	3000	50%	3 этажа*	3 метра**; 0 метров – при примыкании к соседним зданиям

».

1.2.8.2. Дополнить таблицу после строки 4 строкой 4¹ следующего содержания:

«

4 ¹	2.7.2	Размещение гаражей для собственных нужд	не подлежат установлению				
----------------	-------	---	--------------------------	--	--	--	--

».

1.2.8.3. После таблицы дополнить абзацами следующего содержания:

«* для вспомогательных видов – 1 этаж;
** от вспомогательных видов – 1 метр.

Не допускается размещать со стороны улицы вспомогательные строения, за исключением гаражей. Допускается блокировка хозяйственных построек на смежных земельных участках по взаимному согласию домовладельцев с учетом требований пожарной безопасности.».

1.2.9. В подпункте 8:

1.2.9.1. Строки 2-4 таблицы изложить в следующей редакции:

«

2	2.1	Для индивидуального жилищного строительства	300	5000	50%	3 этажа*	3 метра**
3	2.2	Для ведения личного подсобного хозяйства (приусадебный земельный участок)	300	5000	30%	3 этажа*	3 метра**

4	2.3	Блокированная жилая застройка	80	3000	50%	3 этажа*	3 метра**; 0 метров – при примыкании к соседним зданиям
---	-----	-------------------------------	----	------	-----	----------	--

».

1.2.9.2. Дополнить таблицы после строки 4 строкой 4¹ следующего содержания:

«

4 ¹	2.7.2	Размещение гаражей для собственных нужд	не подлежат установлению				
----------------	-------	---	--------------------------	--	--	--	--

».

1.2.9.3. После таблицы дополнить абзацами следующего содержания:

«* для вспомогательных видов – 1 этаж;

** от вспомогательных видов – 1 метр.

Не допускается размещать со стороны улицы вспомогательные строения, за исключением гаражей. Допускается блокировка хозяйственных построек на смежных земельных участках по взаимному согласию домовладельцев с учетом требований пожарной безопасности.»

1.2.10. В подпункте 9:

1.2.10.1. Строку 7 таблицы изложить в следующей редакции:

«

7	2.1	Для индивидуального жилищного строительства	300	5000	50%	3 этажа*	3 метра**
---	-----	---	-----	------	-----	----------	-----------

».

1.2.10.2. Строки 9 - 10 таблицы изложить в следующей редакции:

«

9	2.2	Для ведения личного подсобного хозяйства (приусадебный земельный участок)	300	5000	30%	3 этажа*	3 метра**
10	2.3	Блокированная жилая застройка	80	3000	50%	3 этажа*	3 метра**; 0 метров – при примыкании к соседним зданиям

».

1.2.10.3. Дополнить таблицу после строки 11 строкой 11¹ следующего содержания:

«

11 ¹	2.7.2	Размещение гаражей для собственных нужд	не подлежат установлению				
-----------------	-------	---	--------------------------	--	--	--	--

».

1.2.10.4. Дополнить таблицу после строки 22 строкой 22¹ следующего содержания:

«

22 ¹	4.2	Объекты торговли (торговые центры, торгово-развлекательные центры (комплексы))	2300	не подлежит установлению	40%	не подлежит установлению	6 метров
-----------------	-----	--	------	--------------------------	-----	--------------------------	----------

».

1.2.10.5. После таблицы дополнить абзацами следующего содержания:

«* для вспомогательных видов – 1 этаж;

** от вспомогательных видов – 1 метр.

Не допускается размещать со стороны улицы вспомогательные строения, за исключением гаражей. Допускается блокировка хозяйственных построек на смежных земельных участках по взаимному согласию домовладельцев с учетом требований пожарной безопасности.»

1.2.11. В подпункте 10:

1.2.11.1. Строку 7 таблицы изложить в следующей редакции:

«

7	2.1	Для индивидуального жилищного строительства	300	5000	50%	3 этажа*	3 метра**
---	-----	---	-----	------	-----	----------	-----------

».

1.2.11.2. Строки 9 - 10 таблицы изложить в следующей редакции:

«

9	2.2	Для ведения личного подсобного хозяйства (приусадебный земельный участок)	300	5000	30%	3 этажа*	3 метра**
10	2.3	Блокированная жилая застройка	80	3000	50%	3 этажа*	3 метра**; 0 метров – при примыкании к соседним зданиям

».

1.2.11.3. Дополнить таблицу после строки 11 строкой 11¹ следующего содержания:

«

11 ¹	2.7.2	Размещение гаражей для	не подлежат установлению				
-----------------	-------	------------------------	--------------------------	--	--	--	--

		собственных нужд	
--	--	---------------------	--

».

1.2.11.4. После таблицы дополнить абзацами следующего содержания:

«* для вспомогательных видов – 1 этаж;

** от вспомогательных видов – 1 метр.

Не допускается размещать со стороны улицы вспомогательные строения, за исключением гаражей. Допускается блокировка хозяйственных построек на смежных земельных участках по взаимному согласию домовладельцев с учетом требований пожарной безопасности.».

1.2.12. В подпункте 11:

1.2.12.1. Дополнить таблицу после строки 18 строкой 18¹ следующего содержания:

«

18 ¹	4.2	Объекты торговли (торговые центры, торгово-развлекательные центры (комплексы))	не подлежат установлению	40%	не подлежит установлению	6 метров
-----------------	-----	--	--------------------------	-----	--------------------------	----------

».

1.2.12.2. Строки 36 - 38 таблицы изложить в следующей редакции:

«

36	2.1	Для индивидуального жилищного строительства	300	1000	50%	3 этажа*	3 метра**
37	2.2	Для ведения личного подсобного хозяйства (приусадебный земельный участок)	300	5000	40%	3 этажа*	3 метра**
38	2.7.2	Размещение гаражей для собственных нужд	не подлежат установлению				

».

1.2.12.3. Дополнить таблицу после строки 39 строками 39¹-39³ следующего содержания:

«

39 ¹	4.9.1.1	Заправка транспортных средств	не подлежат установлению			1 этаж	3 метра
39 ²	4.9.1.2	Обеспечение дорожного отдыха	600	не подлежит установлению	45%	3 этажа	3 метра

39 ¹	4.9.1.4	Ремонт автомобилей	не подлежат установлению	1 этаж	3 метра
-----------------	---------	--------------------	--------------------------	--------	---------

».

1.2.12.4. После таблицы дополнить абзацами следующего содержания:

«* для вспомогательных видов – 1 этаж;

** от вспомогательных видов – 1 метр.

Не допускается размещать со стороны улицы вспомогательные строения, за исключением гаражей. Допускается блокировка хозяйственных построек на смежных земельных участках по взаимному согласию домовладельцев с учетом требований пожарной безопасности.».

1.2.13. В подпункте 12:

1.2.13.1. Дополнить таблицу после строки 10 строкой 10¹ следующего содержания:

«

10 ¹	3.6.3	Цирки и зверинцы	не подлежат установлению	6 метров
-----------------	-------	------------------	--------------------------	----------

».

1.2.13.2. Дополнить таблицу после строки 13 строкой 13¹ следующего содержания:

«

13 ¹	3.10.1	Амбулаторное ветеринарное обслуживание	не подлежат установлению	60%	3 этажа	3 метра
-----------------	--------	--	--------------------------	-----	---------	---------

».

1.2.13.3. Строку 34 таблицы изложить в следующей редакции:

«

34	3.10.2	Приюты для животных	не подлежат установлению	60%	не подлежит установлению	3 метра
----	--------	---------------------	--------------------------	-----	--------------------------	---------

».

1.2.13.4. Дополнить таблицы после строки 45 строкой 46 следующего содержания:

«

46	2.7.2	Размещение гаражей для собственных нужд	не подлежат установлению			
----	-------	---	--------------------------	--	--	--

».

1.2.14. Таблицу подпункта 15 после строки 2 дополнить строкой 2¹ следующего содержания:

«

2 ¹	3.6.2.	Парки культуры и отдыха	не подлежат установлению		
----------------	--------	-------------------------	--------------------------	--	--

».

1.2.15. Таблицу подпункта 16 после строки 2 дополнить строками 2¹ – 2⁴ следующего содержания:

«

2 ¹	4.9.1.1	Заправка транспортных средств	не подлежат установлению			1 этаж	3 метра
2 ²	4.9.1.2	Обеспечение дорожного отдыха	600	не подлежит установлению	45%	3 этажа	3 метра
2 ³	4.9.1.3	Автомобильные мойки	не подлежат установлению			1 этаж	3 метра
2 ⁴	4.9.1.4	Ремонт автомобилей	не подлежат установлению			1 этаж	3 метра

».

1.2.16. Таблицу подпункта 17 после строки 3 дополнить строками следующего содержания:

«

4	8.3	Обеспечение внутреннего правопорядка	не подлежат установлению			3 метра
УСЛОВНО РАЗРЕШЕННЫЕ ВИДЫ ИСПОЛЬЗОВАНИЯ ЗЕМЕЛЬНЫХ УЧАСТКОВ И ОБЪЕКТОВ КАПИТАЛЬНОГО СТРОИТЕЛЬСТВА						
5	Не устанавливаются					

».

1.2.17. Таблицу подпункта 18 после строки 2 дополнить строками 2¹-2⁴ следующего содержания:

«

2 ¹	4.9.1.1	Заправка транспортных средств	не подлежат установлению			1 этаж	3 метра
2 ²	4.9.1.2	Обеспечение дорожного отдыха	600	не подлежит установлению	45%	3 этажа	3 метра
2 ³	4.9.1.3	Автомобильные мойки	не подлежат установлению			1 этаж	3 метра
2 ⁴	4.9.1.4	Ремонт автомобилей	не подлежат установлению			1 этаж	3 метра

».

1.2.18. Таблицу подпункта 20 после строки 3 дополнить строками следующего содержания:

«

УСЛОВНО РАЗРЕШЕННЫЕ ВИДЫ ИСПОЛЬЗОВАНИЯ ЗЕМЕЛЬНЫХ УЧАСТКОВ И ОБЪЕКТОВ КАПИТАЛЬНОГО СТРОИТЕЛЬСТВА	
4	Не устанавливаются

».

1.2.19. Таблицу подпункта 24 после строки 2 дополнить строками 2¹, 2² следующего содержания:

«

2 ¹	12.0	Земельные участки (территории) общего пользования	не подлежат установлению
2 ²	12.0.1	Улично-дорожная сеть	не подлежат установлению

».

1.3. Пункт 22 части III изложить в следующей редакции:

«22. Перечень зон с особыми условиями использования территории и основания установления ограничений использования земельных участков и объектов капитального строительства на территории Яменского сельского поселения Рамонского муниципального района Воронежской области

№ п/п	Вид зоны	Основания установления ограничений использования земельных участков и объектов капитального строительства
1	Охранная зона объектов электроэнергетики (объектов электросетевого хозяйства и объектов по производству электрической энергии)	Постановление Правительства Российской Федерации от 24.02.2009 № 160 «О порядке установления охранных зон объектов электросетевого хозяйства и особых условий использования земельных участков, расположенных в границах таких зон» Постановление Правительства Российской Федерации от 18.11.2013 № 1033 «О порядке установления охранных зон объектов по производству электрической энергии и особых условий использования земельных участков, расположенных в границах таких зон»
2	Придорожные полосы автомобильных дорог	Федеральный закон от 08.11.2007 № 257-ФЗ «Об автомобильных дорогах и о дорожной деятельности в Российской Федерации и о внесении изменений в отдельные законодательные акты Российской Федерации» Постановление правительства Воронежской области от 19.10.2010 № 879 «Об утверждении Порядка установления и использования придорожных полос автомобильных дорог общего пользования регионального или межмуниципального значения Воронежской области»
3	Охранная зона трубопроводов	Федеральный закон от 31.03.1999 № 69-ФЗ «О газоснабжении в Российской Федерации»

	(газопроводов, нефтепроводов и нефтепродуктопроводов, аммиакопроводов)	<p>Постановление Правительства Российской Федерации от 20.11.2000 № 878 «Об утверждении Правил охраны газораспределительных сетей»</p> <p>Постановление Правительства Российской Федерации от 08.09.2017 № 1083 «Об утверждении Правил охраны магистральных газопроводов и о внесении изменений в Положение о представлении в федеральный орган исполнительной власти (его территориальные органы), уполномоченный Правительством Российской Федерации на осуществление государственного кадастрового учета, государственной регистрации прав, ведение Единого государственного реестра недвижимости и предоставление сведений, содержащихся в Едином государственном реестре недвижимости, федеральными органами исполнительной власти, органами государственной власти субъектов Российской Федерации и органами местного самоуправления дополнительных сведений, воспроизводимых на публичных кадастровых картах»</p> <p>«Правила охраны магистральных трубопроводов», утвержденные Минтопэнерго России 29.04.1992, постановлением Госгортехнадзора России от 22.04.1992 № 9</p> <p>Постановление Госгортехнадзора России от 23.11.1994 № 61 «О распространении «Правил охраны магистральных трубопроводов» на магистральные аммиакопроводы»</p>
4	Охранная зона линий и сооружений связи	Постановление Правительства Российской Федерации от 09.06.1995 № 578 «Об утверждении Правил охраны линий и сооружений связи Российской Федерации»
5	Приаэродромная территория	<p>Воздушный кодекс Российской Федерации</p> <p>Постановление Правительства Российской Федерации от 02.12.2017 № 1460 «Об утверждении Правил установления приаэродромной территории, Правил выделения на приаэродромной территории подзона и Правил разрешения разногласий, возникающих между высшими исполнительными органами государственной власти субъектов Российской Федерации и уполномоченными Правительством Российской Федерации федеральными органами исполнительной власти при согласовании проекта решения об установлении приаэродромной территории»</p> <p>Решение об установление приаэродромной территории аэродрома экспериментальной авиации «Воронеж (Придача)», утвержденное Департаментом авиационной промышленности Минпромторга России от 29.06.2018</p> <p>Приказ Министерства транспорта Российской Федерации от 26.02.2021 № 113-П «Об установлении приаэродромной территории аэродрома Воронеж (Чертовицкое)»</p>
6	Охранная зона особо охраняемой природной территории	Земельный кодекс Российской Федерации

	(государственного природного заповедника, национального парка, природного парка, памятника природы)	<p>Федеральный закон от 14.03.1995 № 33-ФЗ «Об особо охраняемых природных территориях»</p> <p>Указ губернатора Воронежской области от 30.08.2022 № 146-у «Об установлении охранных зон отдельных особо охраняемых природных территорий областного значения»</p> <p>Постановление правительства Воронежской области от 28.06.2018 № 572 «О создании памятника природы областного значения «Озеро Круглое» и его охранной зоны»</p>
7	Охранная зона стационарных пунктов наблюдений за состоянием окружающей среды, ее загрязнением	Постановление Правительства Российской Федерации от 17.03.2021 № 392 «Об утверждении Положения об охранной зоне стационарных пунктов наблюдений за состоянием окружающей среды, ее загрязнением, о признании утратившим силу постановления Правительства Российской Федерации от 27 августа 1999 г. № 972 и признании не действующим на территории Российской Федерации постановления Совета Министров СССР от 6 января 1983 г. № 19»
8	Водоохранная зона	Водный кодекс Российской Федерации
9	Прибрежная защитная полоса	Водный кодекс Российской Федерации
10	Зоны затопления и подтопления	Водный кодекс Российской Федерации
11	Зоны санитарной охраны источников питьевого и хозяйственно-бытового водоснабжения, а также устанавливаемые в случаях, предусмотренных Водным кодексом Российской Федерации, в отношении подземных водных объектов зоны специальной охраны	<p>Водный кодекс Российской Федерации</p> <p>СанПиН 2.1.4.1110-02 «Зоны санитарной охраны источников водоснабжения и водопроводов питьевого назначения»</p>
12	Санитарно-защитная зона	<p>Постановление Правительства Российской Федерации от 03.03.2018 № 222 «Об утверждении Правил установления санитарно-защитных зон и использования земельных участков, расположенных в границах санитарно-защитных зон»</p> <p>Решение управления Федеральной службы по надзору в сфере защиты прав потребителей и благополучия человека по Воронежской области от 18.10.2018 № 23 «Об установлении размера санитарно-защитной зоны планируемого к строительству предприятия общественного питания ИП Кузковой Н.В. по адресу: Воронежская область, Рамонский район, с. Ямное, ул. Ягодная, 9 (кадастровый номер земельного участка 36:25:6945026:4553)»</p> <p>Решение управления Федеральной службы по надзору в сфере защиты прав потребителей и благополучия человека по Воронежской области от 11.10.2021 № 52 «Об</p>

		<p>установлении размера санитарно-защитной зоны для действующего объекта – «площадка вертолетного клуба «Солнечный», принадлежащего ООО «АТБ «Солнечный», расположенного по адресу: Воронежская область, Рамонский район, п. Солнечный, ул. Московское шоссе, на земельном участке с кадастровым номером 36:25:6945028:614»</p> <p>Решение управления Федеральной службы по надзору в сфере защиты прав потребителей и благополучия человека по Воронежской области от 15.03.2022 № 16 «Об установлении размера санитарно – защитной зоны для действующих площадок по торговле и ремонту автомобилей ООО «Бизнес Кар Воронеж» - № 1 по адресу: Воронежская область, г. Воронеж, ул. Остужева, 64, 64в (кадастровые номера земельных участков 36:34:0106032:101, 36:34:0106032:67, 36:34:0106032:104), №2 по адресу: Воронежская область, Рамонский район, пос. Солнечный, ул. Московское шоссе, 22 (кадастровый номер земельного участка 36:25:6945028:282), № 3 по адресу Воронежская область, г. Воронеж, ул. Остужева, 64а (кадастровый номер земельного участка 36:34:0106032:100)»</p>
13	Зона минимальных расстояний до магистральных или промышленных трубопроводов (газопроводов, нефтепроводов и нефтепродуктопроводов, аммиакопроводов)	Положение о данном виде зоны с особыми условиями использования территории, определяемое Правительством Российской Федерации

».

1.4. В приложении № 1 к Правилам:

1.4.1. Описание местоположения границ зоны комплексной перспективной жилой застройки села Ямное – КПЖЗ/1 изложить в редакции согласно приложению № 4 к настоящему приказу.

1.4.2. Описание местоположения границ зоны комплексной перспективной застройки села Ямное – КПЗ/1 изложить в редакции согласно приложению № 5 к настоящему приказу.

1.4.3. Описание местоположения границ зоны инженерной и транспортной инфраструктуры на территории комплексного устойчивого развития села Ямное – ИТЗ/1 изложить в редакции согласно приложению № 6 к настоящему приказу.

1.4.4. Описание местоположения границ зоны трубопроводного транспорта села Ямное – ТТ/1 изложить в редакции согласно приложению № 7 к настоящему приказу.

1.4.5. Описание местоположения границ зоны ритуальных объектов села Ямное – СН1/1 изложить в редакции согласно приложению № 8 к настоящему приказу.

1.4.6. Описание местоположения границ зоны садоводства и огородничества села Ямное – СО1/1 изложить в редакции согласно приложению № 9 к настоящему приказу.

1.5. В приложении № 2 к Правилам:

1.5.1. Описание местоположения границ зоны застройки многоэтажными жилыми домами хутора Ветряк – Ж4/2 изложить в редакции согласно приложению № 10 к настоящему приказу.

1.5.2. Описание местоположения границ зоны малоэтажной жилой застройки хутора Ветряк – Ж5/2 изложить в редакции согласно приложению № 11 к настоящему приказу.

1.5.3. Описание местоположения границ общественно-деловой зоны хутора Ветряк – ОД/2 изложить в редакции согласно приложению № 12 к настоящему приказу.

1.5.4. Описание местоположения границ зоны инженерной и транспортной инфраструктуры на территории комплексного устойчивого развития хутора Ветряк – ИТ3/2 изложить в редакции согласно приложению № 13 к настоящему приказу.

1.6. В приложении № 3 к Правилам:

1.6.1. Описание местоположения границ зоны застройки индивидуальными жилыми домами деревни Новоподклетное – Ж1/3 изложить в редакции согласно приложению № 14 к настоящему приказу.

1.6.2. Описание местоположения границ зоны улиц, дорог, инженерной и транспортной инфраструктуры деревни Новоподклетное – ИТ1/3 изложить в редакции согласно приложению № 15 к настоящему приказу.

1.6.3. Описание местоположения границ зоны сельскохозяйственного использования в границах населенного пункта

деревни Новоподклетное – СХ1/3 изложить в редакции согласно приложению № 16 к настоящему приказу.

1.7. В приложении № 4 к Правилам:

1.7.1. Описание местоположения границ зоны застройки многоэтажными жилыми домами посёлка Солнечный – Ж4/4 изложить в редакции согласно приложению № 17 к настоящему приказу.

1.7.2. Описание местоположения границ зоны многофункциональной общественно-деловой застройки посёлка Солнечный – ОДМ/4 изложить в редакции согласно приложению № 18 к настоящему приказу.

1.7.3. Описание местоположения границ зоны предпринимательства посёлка Солнечный – ПР/4 изложить в редакции согласно приложению № 19 к настоящему приказу.

1.7.4. Описание местоположения границ зоны инженерной и транспортной инфраструктуры на территории комплексного устойчивого развития посёлка Солнечный – ИТЗ/4 изложить в редакции согласно приложению № 20 к настоящему приказу.

1.7.5. Описание местоположения границ зоны рекреационного назначения, природных территорий и защитного озеленения посёлка Солнечный – Р1/4 изложить в редакции согласно приложению № 21 к настоящему приказу.

1.8. В приложении № 5 к Правилам:

1.8.1. Описание местоположения границ производственной зоны за границами населенных пунктов – П1 изложить в редакции согласно приложению № 22 к настоящему приказу.

1.8.2. Описание местоположения границ производственно-коммунальной зоны за границами населенных пунктов – П2 изложить в редакции согласно приложению № 23 к настоящему приказу.

1.8.3. Описание местоположения границ зоны предпринимательства за границами населенных пунктов – ПР изложить в редакции согласно приложению № 24 к настоящему приказу.

1.8.4. Описание местоположения границ зоны улиц, дорог, инженерной и транспортной инфраструктуры за границами населенных пунктов – ИТ1 изложить в редакции согласно приложению № 25 к настоящему приказу.

2. Контроль исполнения настоящего приказа оставляю за собой.

Заместитель руководителя департамента
архитектуры и градостроительства
Воронежской области – начальник отдела
территориального планирования

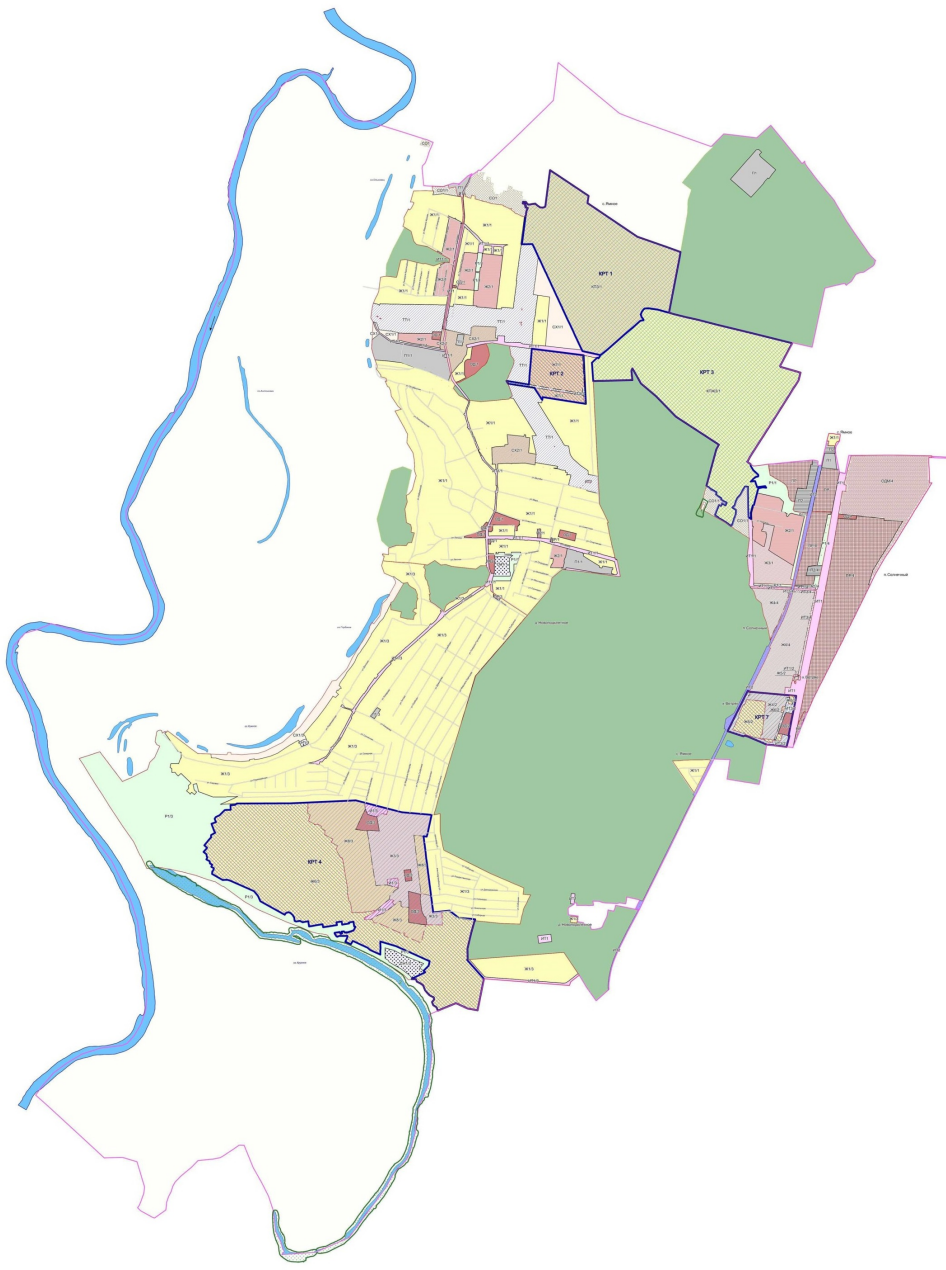


С.М. Беляева



ПРАВИЛА ЗЕМЛЕПОЛЬЗОВАНИЯ И ЗАСТРОЙКИ

Карта градостроительного зонирования территории Яменского сельского поселения Рамонского муниципального района Воронежской области



УСЛОВНЫЕ ОБОЗНАЧЕНИЯ

Территориальные границы

- Граница сельского поселения
- Граница населенного пункта

Территории, для которых градостроительные регламенты не устанавливаются

- Земли лесного фонда
- Земли, покрытые поверхностными водами
- Сельскохозяйственные угодья в составе земель сельскохозяйственного назначения

Особо охраняемые природные территории

- Территории, которые регламентируются положением об ООПТ
- Территории, в границах которой предусматривается осуществление деятельности по комплексному развитию

Территориальные зоны

- Ж111 Зона застройки индивидуальными жилыми домами села Ямное
- Ж113 Зона застройки индивидуальными жилыми домами деревни Новоподретное
- Ж211 Зона застройки малоэтажными многоквартирными жилыми домами села Ямное
- Ж31 Зона застройки среднеэтажными жилыми домами села Ямное
- Ж33 Зона застройки среднеэтажными жилыми домами деревни Новоподретное
- Ж42 Зона застройки многоэтажными жилыми домами хутора Ветряк
- Ж44 Зона застройки многоэтажными жилыми домами посёлка Солнечный
- Ж52 Зона малоэтажной жилой застройки хутора Ветряк
- Ж61 Зона застройки индивидуальными жилыми домами на территории комплексного устойчивого развития хутора Ветряк
- Ж63 Зона застройки индивидуальными жилыми домами на территории комплексного устойчивого развития деревни Новоподретное
- Ж71 Зона комплексной малоэтажной многоквартирной жилой застройки на территории комплексного устойчивого развития села Ямное
- Ж83 Зона застройки малоэтажными многоквартирными жилыми домами на территории комплексного устойчивого развития деревни Новоподретное
- КТЖ31 Зона комплексной перспективной жилой застройки села Ямное
- КТЖ311 Зона комплексной перспективной застройки села Ямное
- ОД11 Общественно-деловая зона села Ямное
- ОД12 Общественно-деловая зона хутора Ветряк
- ОД13 Общественно-деловая зона деревни Новоподретное
- ОД14 Общественно-деловая зона посёлка Солнечный
- ОДМ4 Зона многофункциональной общественно-деловой застройки посёлка Солнечный
- Р111 Зона рекреационного назначения, природных территорий и защитного озеленения села Ямное
- Р113 Зона рекреационного назначения, природных территорий и защитного озеленения деревни Новоподретное
- Р114 Зона рекреационного назначения, природных территорий и защитного озеленения посёлка Солнечный
- СК111 Зона сельскохозяйственного использования в границах населенного пункта села Ямное
- СК113 Зона сельскохозяйственного использования в границах населенного пункта деревни Новоподретное
- СК115 Зона сельскохозяйственного производства села Ямное
- ИТ111 Зона улиц, дорог, инженерной и транспортной инфраструктуры села Ямное
- ИТ112 Зона улиц, дорог, инженерной и транспортной инфраструктуры хутора Ветряк
- ИТ113 Зона улиц, дорог, инженерной и транспортной инфраструктуры деревни Новоподретное
- ИТ114 Зона улиц, дорог, инженерной и транспортной инфраструктуры посёлка Солнечный
- ИТ11 Зона улиц, дорог, инженерной и транспортной инфраструктуры за границами населенных пунктов
- ИТ2 Зона железнодорожного транспорта за границами населенных пунктов
- ИТ311 Зона инженерной и транспортной инфраструктуры на территории комплексного устойчивого развития села Ямное
- ИТ313 Зона инженерной и транспортной инфраструктуры на территории комплексного устойчивого развития хутора Ветряк
- ИТ315 Зона инженерной и транспортной инфраструктуры на территории комплексного устойчивого развития посёлка Солнечный
- ИТ31 Зона инженерной инфраструктуры и коммунального обслуживания деревни Новоподретное
- ИТ3 Зона трубопроводного транспорта села Ямное
- П111 Производственная зона села Ямное
- П113 Производственная зона деревни Новоподретное
- П1 Производственная зона за границами населенных пунктов
- П121 Производственно-коммунальная зона посёлка Солнечный
- П12 Производственно-коммунальная зона за границами населенных пунктов
- ПР11 Зона предпринимательства села Ямное
- ПР113 Зона предпринимательства деревни Новоподретное
- ПР115 Зона предпринимательства посёлка Солнечный
- ПР1 Производственно-коммунальная зона за границами населенных пунктов
- ПР2 Зона ритуальных объектов села Ямное
- ПР21 Зона ритуальных объектов деревни Новоподретное
- ПР23 Зона ритуальных объектов посёлка Солнечный
- ПР2 Зона ритуальных объектов за границами населенных пунктов
- СО111 Зона садоводства и огородничества села Ямное
- СО113 Зона садоводства и огородничества за границами населенных пунктов
- СО1 Зона садоводства и огородничества за границами населенных пунктов

Объекты транспортной инфраструктуры

- Улично-дорожная сеть населенного пункта

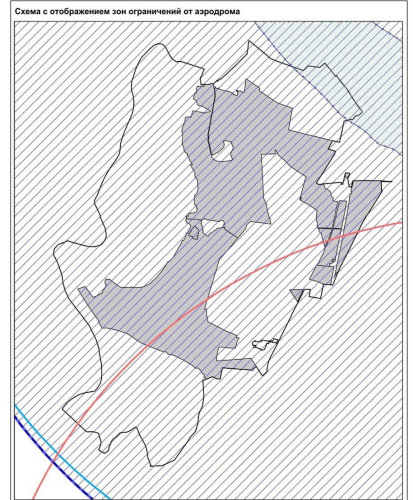
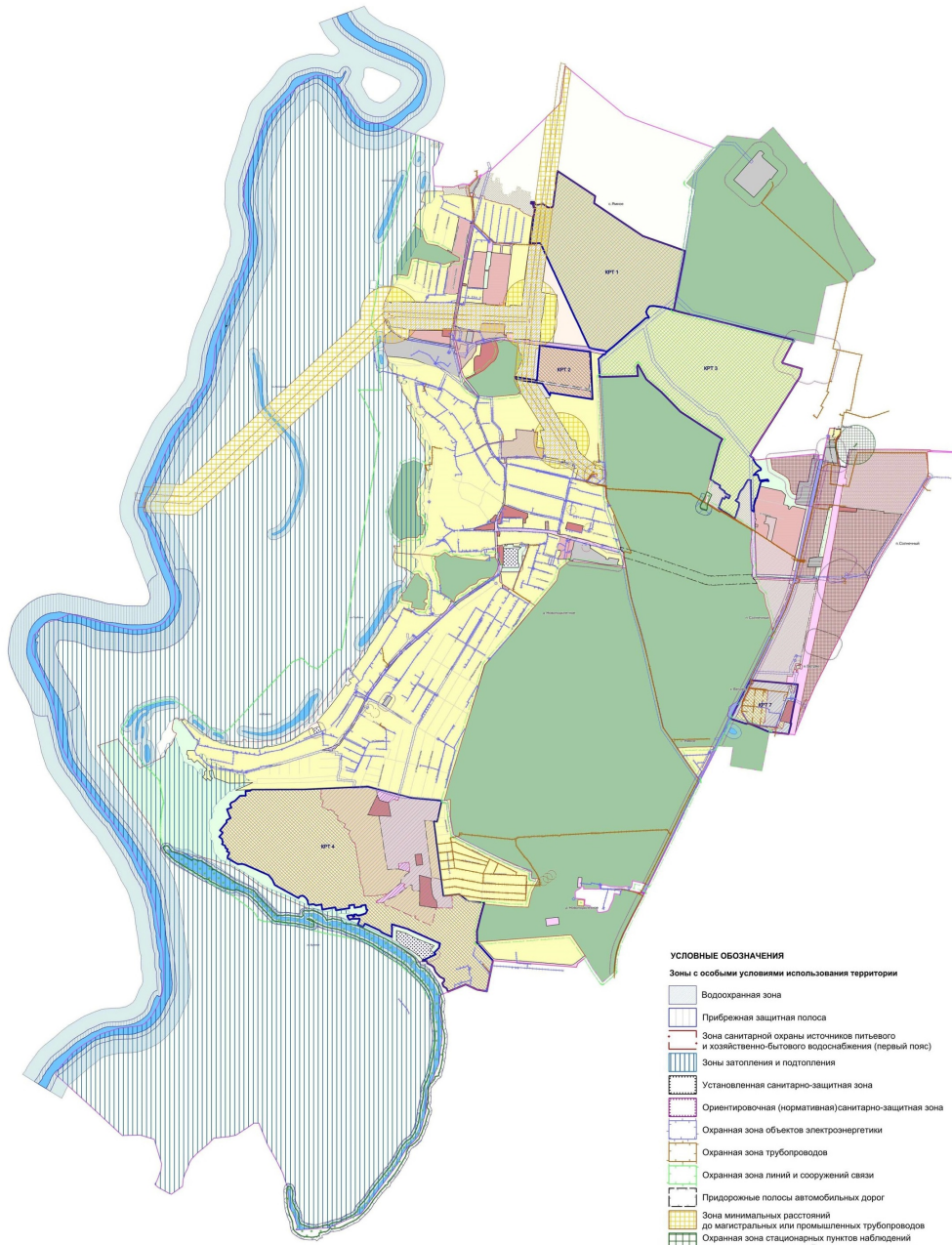
МАСШТАБ 1:25000





ПРАВИЛА ЗЕМЛЕПОЛЬЗОВАНИЯ И ЗАСТРОЙКИ

Карта градостроительного зонирования с отображением зон с особыми условиями использования территории Яменского сельского поселения Рамонского муниципального района Воронежской области



- Приаэродромная территория**
- ПОДЗОНА № 3 Приаэродромной территории аэродрома Воронеж (Чертовицкое) (международный аэропорт имени Петра I)
 - ПОДЗОНА № 4 Приаэродромной территории аэродрома Воронеж (Чертовицкое) (международный аэропорт имени Петра I)
 - ПОДЗОНА № 5 Приаэродромной территории аэродрома Воронеж (Чертовицкое) (международный аэропорт имени Петра I)
 - ПОДЗОНА № 6 Приаэродромной территории аэродрома Воронеж (Чертовицкое) (международный аэропорт имени Петра I)
 - ПОДЗОНА № 7 Приаэродромной территории аэродрома Воронеж (Чертовицкое) (международный аэропорт имени Петра I)
 - ПОДЗОНА № 8 Приаэродромной территории аэродрома Воронеж (Придача)

- Территориальные границы**
- Граница сельского поселения
 - Граница населенного пункта

- Территории, для которых градостроительные регламенты не устанавливаются**
- Земли лесного фонда
 - Земли, покрытые поверхностными водами
 - Сельскохозяйственные угодья в составе земель сельскохозяйственного назначения

- Территории, в границах которой предусматривается осуществление деятельности по комплексному развитию**
- Зона противопожарных расстояний от границ застройки до лесных насаждений в лесничествах

Виды территориальных зон

- Зона застройки индивидуальными жилыми домами
- Зона застройки малозатяжными многоквартирными жилыми домами
- Зона застройки среднетяжными жилыми домами
- Зона застройки многотяжными жилыми домами
- Зона малозатяжной жилой застройки
- Зона застройки индивидуальными жилыми домами на территории комплексного устойчивого развития
- Зона комплексной малозатяжной многоквартирной жилой застройки на территории комплексного устойчивого развития
- Зона застройки малозатяжными многоквартирными жилыми домами на территории комплексного устойчивого развития
- Зона комплексной перспективной жилой застройки
- Зона комплексной перспективной застройки
- Общественно-деловая зона
- Зона многофункциональной общественно-деловой застройки
- Зона рекреационного назначения, природных территорий и защитного озеленения
- Зона сельскохозяйственного использования в границах населенных пунктов
- Зона сельскохозяйственного производства
- Зона улиц, дорог, инженерной и транспортной инфраструктуры
- Зона железнодорожного транспорта
- Зона инженерной и транспортной инфраструктуры на территории комплексного устойчивого развития
- Зона инженерной инфраструктуры и коммунального обслуживания
- Зона трубопроводного транспорта
- Производственная зона
- Производственно-коммунальная зона
- Зона предпринимательства
- Зона ритуальных объектов
- Зона садоводства и огородничества

УСЛОВНЫЕ ОБОЗНАЧЕНИЯ

Зоны с особыми условиями использования территории

- Водоохранная зона
- Прибрежная защитная полоса
- Зона санитарной охраны источников питьевого и хозяйственно-бытового водоснабжения (первый пояс)
- Зоны затопления и подтопления
- Установленная санитарно-защитная зона
- Ориентировочная (нормативная) санитарно-защитная зона
- Охранная зона объектов электроэнергетики
- Охранная зона трубопроводов
- Охранная зона линий и сооружений связи
- Придорожные полосы автомобильных дорог
- Зона минимальных расстояний до магистральных или промышленных трубопроводов
- Охранная зона стационарных пунктов наблюдений за состоянием окружающей среды, ее загрязнением
- Охранная зона особо охраняемой природной территории

- Прочие объекты**
- Памятник природы

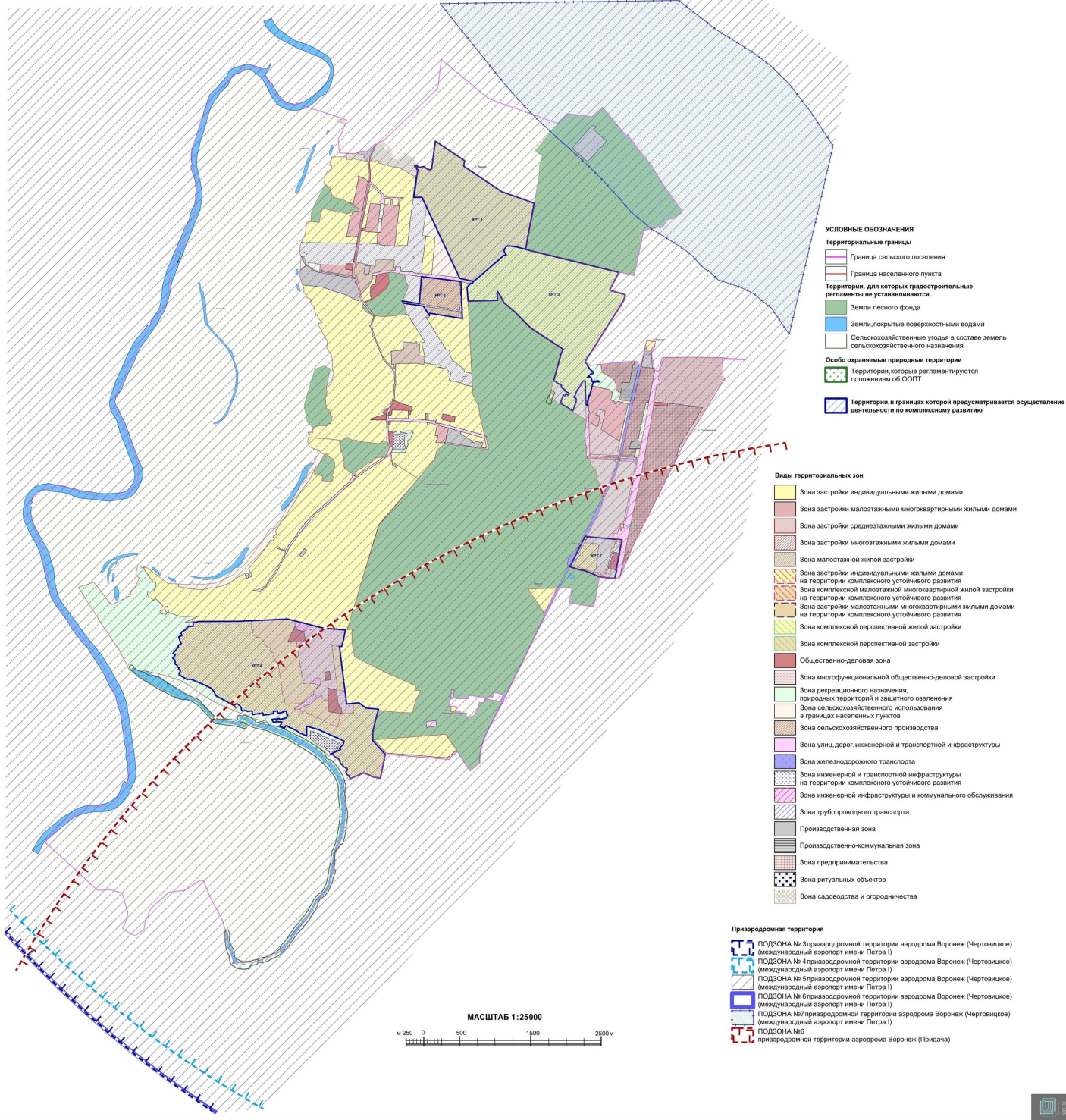
- Объекты транспортной инфраструктуры**
- Улично-дорожная сеть населенного пункта





ПРАВИЛА ЗЕМЛЕПОЛЬЗОВАНИЯ И ЗАСТРОЙКИ

**Карта градостроительного зонирования с отображением зон приаэродромных территорий
Яменского сельского поселения Рамонского муниципального района Воронежской области**



«ОПИСАНИЕ МЕСТОПОЛОЖЕНИЯ ГРАНИЦ

Зона комплексной перспективной жилой застройки села Ямное – КПЖЗ/1

(наименование объекта, местоположение границ которого описано
(далее - объект)

Раздел 1

Сведения об объекте		
№ п/п	Характеристики объекта	Описание характеристик
1	2	3
1	Местоположение объекта	Воронежская область, Рамонский муниципальный район, Яменское сельское поселение, село Ямное
2	Площадь объекта ± величина погрешности определения площади (P ± Дельта P)	-
3	Иные характеристики объекта	-

Раздел 2

Сведения о местоположении границ объекта					
1. Система координат: -					
2. Сведения о характерных точках границ объекта					
Обозначение характерных точек границ	Координаты, м		Метод определения координат характерной точки	Средняя квадратическая погрешность положения характерной точки (Mt), м	Описание обозначения точки на местности (при наличии)
	X	Y			
1	2	3	4	5	6
-	-	-	-	-	-
3. Сведения о характерных точках части (частей) границы объекта					
Обозначение характерных точек части границы	Координаты, м		Метод определения координат характерной точки	Средняя квадратическая погрешность положения характерной точки (Mt), м	Описание обозначения точки на местности (при наличии)
	X	Y			
1	2	3	4	5	6
Часть №					
-	-	-	-	-	-

Раздел 3

Сведения о местоположении измененных (уточненных) границ объекта

1. Система координат: МСК - 36, зона 1

2. Сведения о характерных точках границ объекта

Обозначение характерных точек границ	Существующие координаты, м		Измененные (уточненные) координаты, м		Метод определения координат характерной точки	Средняя квадратическая погрешность положения характерной точки (Мп), м	Описание обозначения точки на местности (при наличии)
	X	Y	X	Y			
1	2	3	4	5	6	7	8
1	529266.87	1296948.35	-	-	Аналитический	0.20	-
2	529322.74	1297004.97	-	-	Аналитический	0.20	-
3	529322.74	1297005.03	-	-	Аналитический	0.20	-
4	529316.61	1297019.68	-	-	Аналитический	0.20	-
5	529349.57	1297040.53	-	-	Аналитический	0.10	-
6	529405.55	1297109.75	-	-	Аналитический	0.10	-
7	529567.57	1297295.82	-	-	Аналитический	0.10	-
8	529658.65	1297403.46	-	-	Аналитический	0.10	-
9	529715.37	1297465.52	-	-	Аналитический	0.10	-
10	529722.84	1297500.86	-	-	Аналитический	0.10	-
11	529727.81	1297500.76	-	-	Аналитический	0.10	-
12	529757.77	1297478.26	-	-	Аналитический	0.10	-
13	529785.26	1297470.45	-	-	Картометрический	5.00	-
14	529792.52	1297473.83	-	-	Картометрический	5.00	-
15	529813.25	1297483.48	-	-	Картометрический	5.00	-
16	529839.44	1297502.37	-	-	Картометрический	5.00	-
17	529846.82	1297513.22	-	-	Картометрический	5.00	-
18	529847.74	1297540.35	-	-	Картометрический	5.00	-
19	529848.26	1297555.82	-	-	Картометрический	5.00	-
20	529834.19	1297655.86	-	-	Аналитический	0.10	-
21	529813.55	1297730.57	-	-	Картометрический	5.00	-
22	529804.87	1297761.97	-	-	Картометрический	5.00	-
23	-	-	529801.52	1297773.55	Аналитический	0.10	-
24	529788.03	1297822.13	-	-	Аналитический	0.10	-
25	529756.72	1297949.03	-	-	Аналитический	0.30	-
26	-	-	529741.08	1298015.38	Картометрический	5.00	-
27	-	-	529725.44	1298081.74	Картометрический	5.00	-
28	529673.54	1298288.16	-	-	Аналитический	0.10	-
29	529579.26	1298681.14	-	-	Аналитический	0.30	-
30	-	-	529534.94	1298855.39	Картометрический	5.00	-
31	-	-	529490.62	1299029.66	Картометрический	5.00	-
32	529476.01	1299090.76	-	-	Аналитический	0.10	-
33	529233.95	1298961.50	-	-	Аналитический	0.10	-
34	529232.10	1298962.54	-	-	Картометрический	5.00	-
35	529223.36	1298967.45	-	-	Аналитический	0.10	-
36	529162.35	1299179.71	-	-	Аналитический	0.10	-
37	529118.44	1299168.04	-	-	Аналитический	0.10	-
38	529079.40	1299157.66	-	-	Аналитический	0.10	-
39	529034.86	1299129.39	-	-	Аналитический	0.20	-
40	529016.82	1299117.94	-	-	Аналитический	0.20	-
41	529000.03	1299107.28	-	-	Аналитический	0.10	-

1	2	3	4	5	6	7	8
42	528984.30	1299097.32	-	-	Аналитический	0.10	-
43	528929.40	1299062.44	-	-	Аналитический	0.10	-
44	528864.95	1299021.55	-	-	Аналитический	0.10	-
45	-	-	528612.55	1298861.32	Картометрический	5.00	-
46	528586.97	1298845.09	-	-	Аналитический	0.20	-
47	-	-	528537.06	1298813.40	Картометрический	5.00	-
48	-	-	528360.60	1298701.39	Картометрический	5.00	-
49	528275.99	1298647.76	-	-	Аналитический	0.10	-
50	528258.60	1298637.76	-	-	Аналитический	0.10	-
51	528209.95	1298609.76	-	-	Аналитический	0.10	-
52	528186.45	1298644.96	-	-	Аналитический	0.10	-
53	528164.35	1298648.04	-	-	Аналитический	0.10	-
54	528120.23	1298675.91	-	-	Аналитический	0.10	-
55	528079.62	1298720.21	-	-	Аналитический	0.10	-
56	528073.15	1298724.89	-	-	Аналитический	0.10	-
57	528062.82	1298728.57	-	-	Аналитический	0.10	-
58	528053.78	1298725.38	-	-	Аналитический	0.10	-
59	528053.04	1298720.21	-	-	Аналитический	0.10	-
60	528049.35	1298705.45	-	-	Аналитический	0.10	-
61	528044.18	1298694.37	-	-	Аналитический	0.10	-
62	528029.08	1298673.92	-	-	Аналитический	0.10	-
63	528004.61	1298653.51	-	-	Аналитический	0.10	-
64	528002.32	1298649.18	-	-	Аналитический	0.10	-
65	-	-	527999.08	1298647.21	Картометрический	5.00	-
66	-	-	527999.06	1298647.22	Картометрический	5.00	-
67	528003.74	1298667.58	-	-	Аналитический	0.20	-
68	528003.82	1298680.84	-	-	Аналитический	0.20	-
69	528003.89	1298693.53	-	-	Аналитический	0.10	-
70	527969.49	1298704.76	-	-	Аналитический	0.10	-
71	527939.45	1298714.74	-	-	Аналитический	0.10	-
72	527945.01	1298761.91	-	-	Аналитический	0.10	-
73	527949.72	1298802.02	-	-	Аналитический	0.10	-
74	527933.66	1298813.51	-	-	Аналитический	0.10	-
75	527937.61	1298775.47	-	-	Аналитический	0.10	-
76	527928.05	1298726.95	-	-	Аналитический	0.10	-
77	527892.21	1298717.58	-	-	Аналитический	0.10	-
78	527878.50	1298714.00	-	-	Аналитический	0.10	-
79	527743.14	1298678.63	-	-	Аналитический	0.10	-
80	527745.35	1298667.88	-	-	Аналитический	0.10	-
81	527729.02	1298663.74	-	-	Аналитический	0.10	-
82	527682.52	1298651.93	-	-	Аналитический	0.10	-
83	527664.52	1298647.36	-	-	Аналитический	0.10	-
84	527598.16	1298649.18	-	-	Аналитический	0.10	-
85	527619.46	1298622.52	-	-	Аналитический	0.10	-
86	527700.38	1298620.51	-	-	Аналитический	0.20	-
87	527703.81	1298620.30	-	-	Аналитический	0.20	-
88	527743.57	1298619.18	-	-	Аналитический	0.20	-
89	527784.92	1298617.54	-	-	Аналитический	0.20	-
90	527786.84	1298617.81	-	-	Аналитический	0.20	-
91	527827.63	1298616.94	-	-	Аналитический	0.20	-
92	527863.65	1298616.33	-	-	Аналитический	0.20	-
93	527866.11	1298616.23	-	-	Аналитический	0.20	-




1	2	3	4	5	6	7	8
94	527866.55	1298616.21	-	-	Аналитический	0.20	-
95	-	-	527866.64	1298616.21	Картометрический	5.00	-
96	-	-	527866.84	1298616.20	Картометрический	5.00	-
97	527896.78	1298615.58	-	-	Аналитический	0.10	-
98	527898.99	1298615.55	-	-	Аналитический	0.10	-
99	527917.32	1298615.06	-	-	Аналитический	0.10	-
100	527924.51	1298615.73	-	-	Аналитический	0.10	-
101	527944.21	1298617.57	-	-	Аналитический	0.10	-
102	527946.32	1298585.20	-	-	Аналитический	0.20	-
103	527928.54	1298575.46	-	-	Аналитический	0.20	-
104	527898.77	1298559.14	-	-	Аналитический	0.20	-
105	527895.63	1298557.31	-	-	Аналитический	0.20	-
106	527867.18	1298540.74	-	-	Аналитический	0.20	-
107	527862.41	1298537.96	-	-	Аналитический	0.20	-
108	527855.87	1298533.20	-	-	Аналитический	0.10	-
109	527822.71	1298504.45	-	-	Аналитический	0.10	-
110	527782.73	1298487.20	-	-	Аналитический	0.10	-
111	527779.09	1298485.43	-	-	Аналитический	0.10	-
112	527766.99	1298482.11	-	-	Аналитический	0.10	-
113	527740.58	1298473.97	-	-	Аналитический	0.10	-
114	527740.59	1298469.91	-	-	Аналитический	0.10	-
115	527738.50	1298467.69	-	-	Аналитический	0.10	-
116	527722.30	1298451.19	-	-	Аналитический	0.20	-
117	527711.04	1298470.08	-	-	Аналитический	0.20	-
118	527709.10	1298472.93	-	-	Аналитический	0.20	-
119	527700.74	1298485.24	-	-	Аналитический	0.20	-
120	527696.80	1298488.83	-	-	Аналитический	0.20	-
121	527687.01	1298491.17	-	-	Аналитический	0.20	-
122	527659.59	1298488.92	-	-	Аналитический	0.20	-
123	527656.59	1298487.92	-	-	Аналитический	0.20	-
124	527654.02	1298487.06	-	-	Аналитический	0.20	-
125	527623.10	1298476.71	-	-	Аналитический	0.20	-
126	527618.04	1298475.02	-	-	Аналитический	0.20	-
127	527615.02	1298473.27	-	-	Аналитический	0.20	-
128	527592.08	1298466.05	-	-	Аналитический	0.20	-
129	527560.21	1298456.02	-	-	Аналитический	0.20	-
130	527542.56	1298450.47	-	-	Аналитический	0.20	-
131	527537.90	1298447.54	-	-	Аналитический	0.20	-
132	527529.52	1298439.42	-	-	Аналитический	0.20	-
133	527528.19	1298438.53	-	-	Аналитический	0.20	-
134	527524.18	1298435.87	-	-	Аналитический	0.20	-
135	527567.81	1298378.55	-	-	Аналитический	0.20	-
136	527616.81	1298293.10	-	-	Аналитический	0.20	-
137	527619.34	1298295.22	-	-	Аналитический	0.20	-
138	527633.86	1298272.84	-	-	Аналитический	0.20	-
139	527644.36	1298265.19	-	-	Аналитический	0.20	-
140	527671.51	1298275.63	-	-	Аналитический	0.20	-
141	527703.00	1298287.74	-	-	Аналитический	0.20	-
142	527733.89	1298299.62	-	-	Аналитический	0.20	-
143	527750.49	1298306.00	-	-	Аналитический	0.20	-
144	527750.04	1298307.01	-	-	Аналитический	0.20	-
145	527740.42	1298330.59	-	-	Аналитический	0.20	-

Раздел 4
План границ объекта



Масштаб 1:10000

Используемые условные знаки и обозначения:

	границы территориальной зоны
	границы муниципального образования
	характерная точка границ территориальной зоны

Руководитель БУВО «Нормативно-проектный центр»
 Подпись Ю.В.Шалыгина Дата « 05 » сентября 2022 г.
 Место для отписки (при наличии) лица, составившего описание местоположения границ объекта



«ОПИСАНИЕ МЕСТОПОЛОЖЕНИЯ ГРАНИЦ

Зона комплексной перспективной застройки села Ямное – КПЗ/1

(наименование объекта, местоположение границ которого описано
(далее - объект)

Раздел 1

Сведения об объекте		
№ п/п	Характеристики объекта	Описание характеристик
1	2	3
1	Местоположение объекта	Воронежская область, Рамонский муниципальный район, Яменское сельское поселение, село Ямное
2	Площадь объекта \pm величина погрешности определения площади ($P \pm \text{Дельта } P$)	-
3	Иные характеристики объекта	-

Сведения о местоположении границ объекта					
1. Система координат: -					
2. Сведения о характерных точках границ объекта					
Обозначение характерных точек границ	Координаты, м		Метод определения координат характерной точки	Средняя квадратическая погрешность положения характерной точки (M _t), м	Описание обозначения точки на местности (при наличии)
	X	Y			
1	2	3	4	5	6
-	-	-	-	-	-
3. Сведения о характерных точках части (частей) границы объекта					
Обозначение характерных точек части границы	Координаты, м		Метод определения координат характерной точки	Средняя квадратическая погрешность положения характерной точки (M _t), м	Описание обозначения точки на местности (при наличии)
	X	Y			
1	2	3	4	5	6
Часть №					
-	-	-	-	-	-

Сведения о местоположении измененных (уточненных) границ объекта

1. Система координат: МСК - 36, зона 1

2. Сведения о характерных точках границ объекта

Обозначение характерных точек границ	Существующие координаты, м		Измененные (уточненные) координаты, м		Метод определения координат характерной точки	Средняя квадратическая погрешность положения характерной точки (Мп), м	Описание обозначения точки на местности (при наличии)
	X	Y	X	Y			
1	2	3	4	5	6	7	8
1	531323.83	1296501.52	-	-	Картометрический	5.00	-
2	531049.09	1296914.80	-	-	Аналитический	0.10	-
3	530973.02	1296900.85	-	-	Аналитический	0.10	-
4	530613.69	1297435.01	-	-	Аналитический	0.10	-
5	530500.33	1297755.42	-	-	Картометрический	5.00	-
6	530450.71	1297895.56	-	-	Картометрический	5.00	-
7	-	-	530376.12	1297882.27	Аналитический	0.10	-
8	-	-	530166.58	1297842.51	Картометрический	5.00	-
9	529957.05	1297802.76	-	-	Аналитический	0.10	-
10	-	-	529801.52	1297773.55	Аналитический	0.10	-
11	529804.87	1297761.97	-	-	Картометрический	5.00	-
12	529813.55	1297730.57	-	-	Картометрический	5.00	-
13	529834.19	1297655.86	-	-	Аналитический	0.10	-
14	529848.26	1297555.82	-	-	Картометрический	5.00	-
15	529847.74	1297540.35	-	-	Картометрический	5.00	-
16	529846.82	1297513.22	-	-	Картометрический	5.00	-
17	529839.44	1297502.37	-	-	Картометрический	5.00	-
18	529813.25	1297483.48	-	-	Картометрический	5.00	-
19	529792.52	1297473.83	-	-	Картометрический	5.00	-
20	529785.26	1297470.45	-	-	Картометрический	5.00	-
21	529757.77	1297478.26	-	-	Аналитический	0.10	-
22	529727.81	1297500.76	-	-	Аналитический	0.10	-
23	529722.84	1297500.86	-	-	Аналитический	0.10	-
24	529715.37	1297465.52	-	-	Аналитический	0.10	-
25	529658.65	1297403.46	-	-	Аналитический	0.10	-
26	529567.57	1297295.82	-	-	Аналитический	0.10	-
27	529405.55	1297109.75	-	-	Аналитический	0.10	-
28	529349.57	1297040.53	-	-	Аналитический	0.10	-
29	529391.90	1296847.54	-	-	Аналитический	0.10	-
30	529403.8	1296841.47	-	-	Аналитический	0.10	-
31	529429.95	1296829.26	-	-	Аналитический	0.20	-
32	529439.91	1296824.61	-	-	Аналитический	0.20	-
33	529470.60	1296810.28	-	-	Аналитический	0.20	-
34	529506.16	1296793.68	-	-	Аналитический	0.20	-
35	529515.82	1296789.17	-	-	Аналитический	0.20	-
36	529550.30	1296773.07	-	-	Аналитический	0.20	-
37	529589.82	1296754.62	-	-	Аналитический	0.20	-
38	529599.37	1296750.16	-	-	Аналитический	0.20	-
39	529667.25	1296718.47	-	-	Аналитический	0.20	-
40	-	-	529682.51	1296711.35	Картометрический	5.00	-
41	-	-	529698.23	1296704.01	Картометрический	5.00	-




1	2	3	4	5	6	7	8
42	529718.15	1296694.70	-	-	Аналитический	0.20	-
43	529727.40	1296690.39	-	-	Аналитический	0.20	-
44	529773.60	1296668.82	-	-	Аналитический	0.20	-
45	529841.2	1296637.26	-	-	Аналитический	0.20	-
46	529867.50	1296624.98	-	-	Аналитический	0.20	-
47	529873.45	1296622.2	-	-	Аналитический	0.20	-
48	529882.9	1296617.79	-	-	Аналитический	0.20	-
49	529919.53	1296600.69	-	-	Аналитический	0.20	-
50	529947.48	1296587.64	-	-	Аналитический	0.20	-
51	530015.19	1296556.03	-	-	Аналитический	0.20	-
52	530040.82	1296544.06	-	-	Аналитический	0.20	-
53	530043.35	1296542.88	-	-	Аналитический	0.20	-
54	530052.58	1296538.57	-	-	Аналитический	0.20	-
55	530091.40	1296520.45	-	-	Аналитический	0.20	-
56	530119.69	1296507.24	-	-	Аналитический	0.20	-
57	530186.93	1296475.85	-	-	Аналитический	0.20	-
58	530220.94	1296459.97	-	-	Аналитический	0.20	-
59	530236.00	1296452.94	-	-	Аналитический	0.20	-
60	530260.52	1296441.49	-	-	Аналитический	0.20	-
61	530300.73	1296422.72	-	-	Аналитический	0.20	-
62	530334.27	1296407.06	-	-	Аналитический	0.20	-
63	530342.43	1296403.25	-	-	Аналитический	0.20	-
64	530399.08	1296376.80	-	-	Аналитический	0.20	-
65	530492.39	1296333.24	-	-	Аналитический	0.10	-
66	530535.68	1296313.05	-	-	Аналитический	0.10	-
67	530533.82	1296217.64	-	-	Аналитический	0.10	-
68	530533.85	1296200.05	-	-	Аналитический	0.10	-
69	530824.29	1296239.43	-	-	Аналитический	0.10	-
70	530825.48	1296234.99	-	-	Аналитический	0.10	-
71	530829.07	1296237.93	-	-	Аналитический	0.10	-
72	530834.64	1296239.64	-	-	Аналитический	0.10	-
73	530850.34	1296244.98	-	-	Аналитический	0.10	-
74	530860.55	1296246.01	-	-	Аналитический	0.10	-
75	530887.75	1296248.75	-	-	Аналитический	0.30	-
76	530920.86	1296263.83	-	-	Картометрический	5.00	-
77	530927.37	1296239.62	-	-	Картометрический	5.00	-
78	530941.75	1296244.49	-	-	Картометрический	5.00	-
79	530944.09	1296233.44	-	-	Картометрический	5.00	-
80	530963.43	1296237.39	-	-	Картометрический	5.00	-
81	530968.53	1296209.30	-	-	Картометрический	5.00	-
82	530987.04	1296213.37	-	-	Картометрический	5.00	-
83	530981.41	1296241.08	-	-	Картометрический	5.00	-
84	530985.39	1296242.00	-	-	Картометрический	5.00	-
85	530964.72	1296256.81	-	-	Картометрический	5.00	-
86	530957.02	1296272.23	-	-	Картометрический	5.00	-
87	530958.47	1296290.06	-	-	Картометрический	5.00	-
88	530961.60	1296310.15	-	-	Картометрический	5.00	-
89	530963.86	1296324.75	-	-	Картометрический	5.00	-
90	530966.68	1296342.83	-	-	Аналитический	0.10	-
91	530945.02	1296367.20	-	-	Аналитический	0.10	-
92	530926.58	1296395.90	-	-	Аналитический	0.10	-
93	530923.37	1296423.53	-	-	Аналитический	0.10	-

Раздел 4
План границ объекта




Масштаб 1:10000

Используемые условные знаки и обозначения:

	границы территориальной зоны
	границы муниципального образования
	характерная точка границ территориальной зоны

Руководитель БУВО «Нормативно-проектный центр»

Подпись  Ю.В. Шалыгина Дата « 05 » сентября 2022 г.

Место для отписки печати (при наличии) лица, составившего описание местоположения границ объекта



«ОПИСАНИЕ МЕСТОПОЛОЖЕНИЯ ГРАНИЦ

Зона инженерной и транспортной инфраструктуры на территории комплексного устойчивого развития села Ямное – ИТЗ/1

(наименование объекта, местоположение границ которого описано
(далее - объект)

Раздел 1

Сведения об объекте		
№ п/п	Характеристики объекта	Описание характеристик
1	2	3
1	Местоположение объекта	Воронежская область, Рамонский муниципальный район, Яменское сельское поселение, село Ямное
2	Площадь объекта ± величина погрешности определения площади (Р ± Дельта Р)	-
3	Иные характеристики объекта	-

Раздел 2

Сведения о местоположении границ объекта					
1. Система координат: -					
2. Сведения о характерных точках границ объекта					
Обозначение характерных точек границ	Координаты, м		Метод определения координат характерной точки	Средняя квадратическая погрешность положения характерной точки (M _t), м	Описание обозначения точки на местности (при наличии)
	X	Y			
1	2	3	4	5	6
-	-	-	-	-	-
3. Сведения о характерных точках части (частей) границы объекта					
Обозначение характерных точек части границы	Координаты, м		Метод определения координат характерной точки	Средняя квадратическая погрешность положения характерной точки (M _t), м	Описание обозначения точки на местности (при наличии)
	X	Y			
1	2	3	4	5	6
Часть №					
-	-	-	-	-	-

Раздел 3

Сведения о местоположении измененных (уточненных) границ объекта


1. Система координат: МСК - 36, зона 1

2. Сведения о характерных точках границ объекта

Обозначение характерных точек границ	Существующие координаты, м		Измененные (уточненные) координаты, м		Метод определения координат характерной точки	Средняя квадратическая погрешность положения характерной точки (Мп), м	Описание обозначения точки на местности (при наличии)
	X	Y	X	Y			
1	2	3	4	5	6	7	8
1	529349.98	1296845.90	-	-	Аналитический	0.10	-
2	529346.67	1296861.68	-	-	Аналитический	0.30	-
3	528827.89	1296884.06	-	-	Аналитический	0.10	-
4	528830.60	1296866.93	-	-	Аналитический	0.30	-
5	528836.83	1296866.57	-	-	Аналитический	0.30	-
6	528866.60	1296865.06	-	-	Аналитический	0.30	-
7	528896.01	1296863.38	-	-	Аналитический	0.30	-
8	528920.05	1296862.03	-	-	Аналитический	0.30	-
9	528926.90	1296817.18	-	-	Аналитический	0.30	-
10	528929.88	1296797.06	-	-	Аналитический	0.30	-
11	528933.48	1296774.19	-	-	Аналитический	0.30	-
12	528937.23	1296748.99	-	-	Аналитический	0.30	-
13	528941.02	1296724.28	-	-	Аналитический	0.30	-
14	528944.81	1296699.48	-	-	Аналитический	0.30	-
15	528948.62	1296674.49	-	-	Аналитический	0.30	-
16	528952.41	1296649.77	-	-	Аналитический	0.30	-
17	528956.26	1296624.71	-	-	Аналитический	0.30	-
18	528959.91	1296600.82	-	-	Аналитический	0.30	-
19	528963.78	1296575.49	-	-	Аналитический	0.30	-
20	528967.60	1296550.51	-	-	Аналитический	0.30	-
21	528971.41	1296525.60	-	-	Аналитический	0.30	-
22	528975.11	1296501.42	-	-	Аналитический	0.30	-
23	528978.83	1296477.01	-	-	Аналитический	0.30	-
24	528982.63	1296452.18	-	-	Аналитический	0.30	-
25	528988.79	1296412.05	-	-	Аналитический	0.30	-
26	528992.55	1296387.28	-	-	Аналитический	0.30	-
27	529000.80	1296333.22	-	-	Аналитический	0.30	-
28	529007.99	1296286.18	-	-	Аналитический	0.30	-
29	-	-	529011.36	1296264.09	Картометрический	5.00	-
30	-	-	529043.85	1296051.31	Картометрический	5.00	-
31	529074.84	1296035.11	-	-	Аналитический	0.10	-
32	529036.83	1296265.50	-	-	Аналитический	0.30	-
33	529035.23	1296275.19	-	-	Аналитический	0.10	-
34	529031.19	1296299.40	-	-	Аналитический	0.10	-
35	529027.22	1296323.72	-	-	Аналитический	0.10	-
36	529023.10	1296348.35	-	-	Аналитический	0.10	-
37	529019.06	1296372.90	-	-	Аналитический	0.10	-
38	529015.02	1296397.37	-	-	Аналитический	0.10	-
39	529010.98	1296421.92	-	-	Аналитический	0.10	-
40	529006.86	1296446.70	-	-	Аналитический	0.10	-
41	529002.82	1296471.41	-	-	Аналитический	0.10	-

Раздел 4

План границ объекта



Масштаб 1:5000

Используемые условные знаки и обозначения:



границы территориальной зоны



характерная точка границ территориальной зоны

Руководитель БУВО «Нормативно-проектный центр»

Подпись *Ю.В. Шалыгина* Ю.В. Шалыгина Дата « 05 » сентября 2022 г.



Место для отбора печатей (при наличии) лица, составившего описание местоположения границ объекта

«ОПИСАНИЕ МЕСТОПОЛОЖЕНИЯ ГРАНИЦ

Зона трубопроводного транспорта села Ямное – ТТ/1

(наименование объекта, местоположение границ которого описано
(далее - объект)

Раздел 1

Сведения об объекте		
№ п/п	Характеристики объекта	Описание характеристик
1	2	3
1	Местоположение объекта	Воронежская область, Рамонский муниципальный район, Яменское сельское поселение, село Ямное
2	Площадь объекта ± величина погрешности определения площади ($P \pm \text{Дельта } P$)	-
3	Иные характеристики объекта	-

Раздел 2

Сведения о местоположении границ объекта					
1. Система координат: -					
2. Сведения о характерных точках границ объекта					
Обозначение характерных точек границ	Координаты, м		Метод определения координат характерной точки	Средняя квадратическая погрешность положения характерной точки (Mt), м	Описание обозначения точки на местности (при наличии)
	X	Y			
1	2	3	4	5	6
-	-	-	-	-	-
3. Сведения о характерных точках части (частей) границы объекта					
Обозначение характерных точек части границы	Координаты, м		Метод определения координат характерной точки	Средняя квадратическая погрешность положения характерной точки (Mt), м	Описание обозначения точки на местности (при наличии)
	X	Y			
1	2	3	4	5	6
Часть №					
-	-	-	-	-	-

Раздел 3

Сведения о местоположении измененных (уточненных) границ объекта

1. Система координат: МСК - 36, зона 1

2. Сведения о характерных точках границ объекта

Обозначение характерных точек границ	Существующие координаты, м		Измененные (уточненные) координаты, м		Метод определения координат характерной точки	Средняя квадратическая погрешность положения характерной точки (Мп), м	Описание обозначения точки на местности (при наличии)
	X	Y	X	Y			
1	2	3	4	5	6	7	8
1	529903.22	1294613.03	-	-	Аналитический	0.10	-
2	529893.24	1294656.89	-	-	Аналитический	0.10	-
3	529891.54	1294664.39	-	-	Аналитический	0.10	-
4	529881.11	1294677.42	-	-	Аналитический	0.10	-
5	529900.86	1294684.68	-	-	Аналитический	0.10	-
6	529896.10	1294690.93	-	-	Аналитический	0.10	-
7	529895.48	1294729.37	-	-	Аналитический	0.10	-
8	529895.17	1294749.33	-	-	Аналитический	0.10	-
9	529894.84	1294770.09	-	-	Аналитический	0.10	-
10	529894.50	1294791.63	-	-	Аналитический	0.10	-
11	529894.13	1294814.23	-	-	Аналитический	0.10	-
12	529893.76	1294837.93	-	-	Аналитический	0.10	-
13	529893.36	1294862.91	-	-	Аналитический	0.10	-
14	529892.94	1294889.44	-	-	Аналитический	0.10	-
15	529892.48	1294917.72	-	-	Аналитический	0.10	-
16	529892.06	1294944.67	-	-	Аналитический	0.10	-
17	529891.73	1294965.69	-	-	Аналитический	0.10	-
18	529891.37	1294988.31	-	-	Аналитический	0.10	-
19	529890.97	1295012.96	-	-	Аналитический	0.10	-
20	529890.52	1295040.31	-	-	Аналитический	0.10	-
21	529889.99	1295074.47	-	-	Аналитический	0.10	-
22	-	-	529889.99	1295074.48	Аналитический	0.10	-
23	529889.42	1295110.29	-	-	Аналитический	0.10	-
24	529889.03	1295134.51	-	-	Аналитический	0.10	-
25	529888.64	1295158.13	-	-	Аналитический	0.10	-
26	529888.26	1295181.71	-	-	Аналитический	0.10	-
27	529887.87	1295205.50	-	-	Аналитический	0.10	-
28	529887.48	1295229.65	-	-	Аналитический	0.10	-
29	529887.09	1295253.87	-	-	Аналитический	0.10	-
30	529886.46	1295292.22	-	-	Аналитический	0.10	-
31	529886.05	1295317.37	-	-	Аналитический	0.10	-
32	529885.65	1295342.43	-	-	Аналитический	0.10	-
33	529885.29	1295364.41	-	-	Аналитический	0.10	-
34	529885.00	1295382.43	-	-	Аналитический	0.10	-
35	529884.83	1295392.49	-	-	Аналитический	0.10	-
36	529761.96	1295371.11	-	-	Аналитический	0.10	-
37	529756.03	1295370.08	-	-	Аналитический	0.10	-
38	529706.47	1295361.44	-	-	Аналитический	0.10	-
39	529698.53	1295360.06	-	-	Аналитический	0.10	-
40	529668.77	1295354.87	-	-	Аналитический	0.10	-
41	529656.76	1295352.78	-	-	Аналитический	0.10	-

1	2	3	4	5	6	7	8
42	529598.31	1295342.60	-	-	Аналитический	0.10	-
43	529598.45	1295244.27	-	-	Аналитический	0.10	-
44	529579.03	1295242.46	-	-	Аналитический	0.10	-
45	529579.33	1295219.07	-	-	Аналитический	0.10	-
46	529579.64	1295195.66	-	-	Аналитический	0.10	-
47	529579.94	1295173.04	-	-	Аналитический	0.10	-
48	529580.27	1295148.54	-	-	Аналитический	0.10	-
49	529580.61	1295123.32	-	-	Аналитический	0.10	-
50	529580.93	1295098.58	-	-	Аналитический	0.10	-
51	529581.25	1295073.45	-	-	Аналитический	0.10	-
52	529581.59	1295048.24	-	-	Аналитический	0.10	-
53	529581.93	1295022.98	-	-	Аналитический	0.10	-
54	529582.34	1294997.59	-	-	Аналитический	0.10	-
55	529582.78	1294971.94	-	-	Аналитический	0.10	-
56	529583.27	1294943.93	-	-	Аналитический	0.10	-
57	529583.76	1294914.94	-	-	Аналитический	0.10	-
58	529584.37	1294877.56	-	-	Аналитический	0.10	-
59	529591.86	1294878.00	-	-	Аналитический	0.10	-
60	529601.08	1294812.31	-	-	Аналитический	0.10	-
61	529606.34	1294812.97	-	-	Аналитический	0.10	-
62	529609.45	1294795.14	-	-	Аналитический	0.10	-
63	529606.10	1294794.71	-	-	Аналитический	0.10	-
64	529620.20	1294672.03	-	-	Аналитический	0.10	-
65	529693.92	1294646.82	-	-	Аналитический	0.10	-
66	529698.97	1294629.15	-	-	Аналитический	0.10	-
67	529700.08	1294625.26	-	-	Аналитический	0.10	-
68	529704.07	1294611.34	-	-	Аналитический	0.10	-
69	529704.58	1294609.56	-	-	Аналитический	0.10	-
70	529742.78	1294587.91	-	-	Аналитический	0.10	-
71	529748.12	1294585.04	-	-	Аналитический	0.10	-
72	529859.84	1294599.62	-	-	Аналитический	0.10	-
73	529890.92	1294608.46	-	-	Аналитический	0.10	-
74	529893.45	1294609.18	-	-	Аналитический	0.10	-
1	529903.22	1294613.03	-	-	Аналитический	0.10	-
75	529764.05	1294643.70	-	-	Аналитический	0.10	-
76	529762.86	1294645.31	-	-	Аналитический	0.10	-
77	529761.65	1294644.41	-	-	Аналитический	0.10	-
78	529762.85	1294642.81	-	-	Аналитический	0.10	-
75	529764.05	1294643.70	-	-	Аналитический	0.10	-
79	529763.71	1294653.07	-	-	Аналитический	0.10	-
80	529764.65	1294661.01	-	-	Аналитический	0.10	-
81	529758.10	1294661.79	-	-	Аналитический	0.10	-
82	529757.16	1294653.84	-	-	Аналитический	0.10	-
79	529763.71	1294653.07	-	-	Аналитический	0.10	-
83	529743.37	1294681.49	-	-	Аналитический	0.10	-
84	529742.83	1294689.28	-	-	Аналитический	0.10	-
85	529736.14	1294688.81	-	-	Аналитический	0.10	-
86	529736.68	1294681.03	-	-	Аналитический	0.10	-
83	529743.37	1294681.49	-	-	Аналитический	0.10	-

1	2	3	4	5	6	7	8
87	529737.83	1294696.76	-	-	Аналитический	0.10	-
88	529736.64	1294698.37	-	-	Аналитический	0.10	-
89	529735.43	1294697.47	-	-	Аналитический	0.10	-
90	529736.62	1294695.87	-	-	Аналитический	0.10	-
87	529737.83	1294696.76	-	-	Аналитический	0.10	-
91	530827.60	1296226.16	-	-	Аналитический	0.10	-
92	530825.48	1296234.99	-	-	Аналитический	0.10	-
93	530824.29	1296239.43	-	-	Аналитический	0.10	-
94	530533.85	1296200.05	-	-	Аналитический	0.10	-
95	530533.82	1296217.64	-	-	Аналитический	0.10	-
96	530535.68	1296313.05	-	-	Аналитический	0.10	-
97	530492.39	1296333.24	-	-	Аналитический	0.10	-
98	530399.08	1296376.80	-	-	Аналитический	0.10	-
99	530340.67	1296368.80	-	-	Аналитический	0.10	-
100	530320.47	1296366.07	-	-	Аналитический	0.10	-
101	530258.35	1296357.53	-	-	Аналитический	0.10	-
102	530222.63	1296352.64	-	-	Аналитический	0.10	-
103	530188.45	1296347.96	-	-	Аналитический	0.10	-
104	530158.35	1296343.84	-	-	Аналитический	0.10	-
105	530129.43	1296339.88	-	-	Аналитический	0.10	-
106	530101.16	1296336.01	-	-	Аналитический	0.10	-
107	530073.77	1296332.26	-	-	Аналитический	0.10	-
108	530047.03	1296328.60	-	-	Аналитический	0.10	-
109	530021.03	1296325.04	-	-	Аналитический	0.10	-
110	529996.73	1296321.72	-	-	Аналитический	0.10	-
111	529990.65	1296360.72	-	-	Аналитический	0.10	-
112	529989.26	1296369.64	-	-	Аналитический	0.10	-
113	529942.08	1296363.24	-	-	Аналитический	0.10	-
114	529923.63	1296360.62	-	-	Аналитический	0.10	-
115	529873.95	1296353.80	-	-	Аналитический	0.10	-
116	529847.95	1296350.22	-	-	Аналитический	0.10	-
117	529823.27	1296346.83	-	-	Аналитический	0.10	-
118	529797.61	1296346.56	-	-	Аналитический	0.10	-
119	529772.03	1296341.77	-	-	Аналитический	0.10	-
120	529746.09	1296336.91	-	-	Аналитический	0.10	-
121	529721.63	1296332.32	-	-	Аналитический	0.10	-
122	529698.33	1296327.96	-	-	Аналитический	0.10	-
123	529674.74	1296323.54	-	-	Аналитический	0.10	-
124	529651.34	1296321.88	-	-	Аналитический	0.10	-
125	529628.77	1296320.28	-	-	Аналитический	0.10	-
126	529605.71	1296318.64	-	-	Аналитический	0.10	-
127	529582.98	1296317.03	-	-	Аналитический	0.10	-
128	529559.41	1296315.36	-	-	Аналитический	0.10	-
129	529536.85	1296313.76	-	-	Аналитический	0.10	-
130	529513.78	1296312.13	-	-	Аналитический	0.10	-
131	529495.25	1296310.86	-	-	Аналитический	0.10	-
132	529459.77	1296307.99	-	-	Аналитический	0.10	-
133	529468.63	1296211.22	-	-	Аналитический	0.10	-
134	529482.67	1296183.38	-	-	Аналитический	0.10	-
135	529484.11	1296041.93	-	-	Аналитический	0.10	-

1	2	3	4	5	6	7	8
136	529490.02	1296012.33	-	-	Аналитический	0.10	-
137	529552.84	1296016.36	-	-	Аналитический	0.10	-
138	529554.09	1295993.44	-	-	Аналитический	0.10	-
139	529555.45	1295968.33	-	-	Аналитический	0.10	-
140	529556.91	1295941.65	-	-	Аналитический	0.10	-
141	529527.58	1295939.52	-	-	Аналитический	0.10	-
142	529534.74	1295914.89	-	-	Аналитический	0.10	-
143	529539.42	1295915.99	-	-	Аналитический	0.10	-
144	529649.04	1295925.38	-	-	Аналитический	0.10	-
145	529649.75	1295905.56	-	-	Аналитический	0.10	-
146	529660.43	1295688.29	-	-	Аналитический	0.10	-
147	529639.45	1295659.46	-	-	Аналитический	0.10	-
148	529559.32	1295653.68	-	-	Аналитический	0.10	-
149	529609.97	1295442.12	-	-	Аналитический	0.10	-
150	529614.70	1295422.36	-	-	Аналитический	0.10	-
151	529624.40	1295383.81	-	-	Аналитический	0.10	-
152	529653.73	1295388.66	-	-	Аналитический	0.10	-
153	529686.48	1295394.08	-	-	Аналитический	0.10	-
154	529719.22	1295399.49	-	-	Аналитический	0.10	-
155	529719.77	1295392.99	-	-	Аналитический	0.10	-
156	529749.25	1295398.06	-	-	Аналитический	0.10	-
157	529748.99	1295404.42	-	-	Аналитический	0.10	-
158	529776.18	1295408.92	-	-	Аналитический	0.10	-
159	529800.92	1295413.01	-	-	Аналитический	0.10	-
160	529825.66	1295417.10	-	-	Аналитический	0.10	-
161	529850.38	1295421.20	-	-	Аналитический	0.10	-
162	529875.11	1295425.29	-	-	Аналитический	0.10	-
163	529872.93	1295437.10	-	-	Аналитический	0.10	-
164	529867.89	1295464.46	-	-	Аналитический	0.10	-
165	529892.60	1295468.56	-	-	Аналитический	0.10	-
166	529892.73	1295488.52	-	-	Аналитический	0.10	-
167	529890.82	1295510.00	-	-	Аналитический	0.10	-
168	529890.54	1295513.19	-	-	Аналитический	0.10	-
169	-	-	529889.86	1295520.82	Картометрический	1.00	-
170	-	-	529888.75	1295533.28	Аналитический	0.10	-
171	-	-	529887.24	1295550.19	Картометрический	1.00	-
172	529886.47	1295558.84	-	-	Аналитический	0.10	-
173	-	-	529886.01	1295563.97	Картометрический	1.00	-
174	-	-	529884.60	1295579.85	Аналитический	0.10	-
175	-	-	529882.71	1295600.97	Картометрический	1.00	-
176	529882.40	1295604.49	-	-	Аналитический	0.10	-
177	-	-	529882.21	1295606.61	Картометрический	1.00	-
178	-	-	529880.45	1295626.41	Аналитический	0.10	-
179	-	-	529878.38	1295649.61	Картометрический	1.00	-
180	529878.33	1295650.14	-	-	Аналитический	0.10	-
181	529876.30	1295672.97	-	-	Аналитический	0.10	-
182	529875.91	1295676.49	-	-	Аналитический	0.10	-
183	529878.71	1295676.69	-	-	Аналитический	0.10	-
184	529874.85	1295714.16	-	-	Аналитический	0.10	-
185	529874.28	1295719.68	-	-	Аналитический	0.10	-
186	529864.85	1295718.74	-	-	Аналитический	0.10	-
187	529864.10	1295724.77	-	-	Аналитический	0.10	-

1	2	3	4	5	6	7	8
188	529860.33	1295767.12	-	-	Аналитический	0.10	-
189	529856.62	1295811.10	-	-	Аналитический	0.10	-
190	529856.46	1295812.70	-	-	Аналитический	0.10	-
191	529854.68	1295830.10	-	-	Аналитический	0.10	-
192	529851.66	1295863.40	-	-	Аналитический	0.10	-
193	529847.46	1295909.34	-	-	Аналитический	0.10	-
194	529846.20	1295923.16	-	-	Аналитический	0.10	-
195	529845.61	1295928.37	-	-	Аналитический	0.10	-
196	529845.59	1295928.52	-	-	Аналитический	0.10	-
197	529842.19	1295972.96	-	-	Аналитический	0.10	-
198	529841.45	1295980.92	-	-	Аналитический	0.10	-
199	529858.18	1295982.48	-	-	Аналитический	0.10	-
200	529856.65	1296016.52	-	-	Аналитический	0.10	-
201	529855.17	1296049.56	-	-	Аналитический	0.10	-
202	529849.87	1296107.45	-	-	Аналитический	0.10	-
203	530141.72	1296144.96	-	-	Аналитический	0.10	-
204	530142.27	1296139.66	-	-	Аналитический	0.20	-
205	530156.59	1296141.73	-	-	Аналитический	0.20	-
206	530181.70	1296145.17	-	-	Аналитический	0.20	-
207	530206.61	1296148.58	-	-	Аналитический	0.20	-
208	530231.30	1296151.96	-	-	Аналитический	0.20	-
209	530255.70	1296155.30	-	-	Аналитический	0.20	-
210	530280.09	1296158.64	-	-	Аналитический	0.20	-
211	530304.20	1296161.94	-	-	Аналитический	0.20	-
212	530328.16	1296165.22	-	-	Аналитический	0.20	-
213	530351.90	1296168.47	-	-	Аналитический	0.20	-
214	530375.49	1296171.70	-	-	Аналитический	0.20	-
215	530399.01	1296174.92	-	-	Аналитический	0.20	-
216	530424.81	1296178.47	-	-	Аналитический	0.20	-
217	530450.07	1296181.91	-	-	Аналитический	0.20	-
218	530475.27	1296185.36	-	-	Аналитический	0.20	-
219	530502.30	1296189.06	-	-	Аналитический	0.20	-
220	530519.27	1296191.38	-	-	Аналитический	0.20	-
221	530522.36	1296191.81	-	-	Аналитический	0.20	-
222	530533.85	1296193.38	-	-	Аналитический	0.20	-
223	530533.86	1296187.27	-	-	Аналитический	0.10	-
224	530552.41	1296189.71	-	-	Аналитический	0.10	-
225	530563.90	1296191.27	-	-	Аналитический	0.10	-
226	530588.67	1296194.62	-	-	Аналитический	0.10	-
227	530613.44	1296197.97	-	-	Аналитический	0.10	-
228	530638.22	1296201.32	-	-	Аналитический	0.10	-
229	530662.99	1296204.67	-	-	Аналитический	0.10	-
230	530687.77	1296208.02	-	-	Аналитический	0.10	-
231	530712.54	1296211.37	-	-	Аналитический	0.10	-
232	530737.31	1296214.72	-	-	Аналитический	0.10	-
233	530762.08	1296218.07	-	-	Аналитический	0.10	-
234	530786.86	1296221.42	-	-	Аналитический	0.10	-
235	530808.84	1296224.39	-	-	Аналитический	0.10	-
91	530827.60	1296226.16	-	-	Аналитический	0.10	-
236	529850.64	1296200.13	-	-	Аналитический	0.10	-
237	529849.45	1296201.74	-	-	Аналитический	0.10	-

1	2	3	4	5	6	7	8
238	529848.24	1296200.84	-	-	Аналитический	0.10	-
239	529849.44	1296199.24	-	-	Аналитический	0.10	-
236	529850.64	1296200.13	-	-	Аналитический	0.10	-
240	529839.49	1296198.86	-	-	Аналитический	0.10	-
241	529839.40	1296203.25	-	-	Аналитический	0.10	-
242	529833.85	1296203.14	-	-	Аналитический	0.10	-
243	529833.94	1296198.74	-	-	Аналитический	0.10	-
240	529839.49	1296198.86	-	-	Аналитический	0.10	-
244	529831.41	1296201.10	-	-	Аналитический	0.10	-
245	529830.70	1296201.80	-	-	Аналитический	0.10	-
246	529830.00	1296201.10	-	-	Аналитический	0.10	-
247	529830.70	1296200.39	-	-	Аналитический	0.10	-
244	529831.41	1296201.10	-	-	Аналитический	0.10	-
248	529699.21	1296175.94	-	-	Аналитический	0.10	-
249	529698.50	1296176.65	-	-	Аналитический	0.10	-
250	529697.80	1296175.94	-	-	Аналитический	0.10	-
251	529698.50	1296175.23	-	-	Аналитический	0.10	-
248	529699.21	1296175.94	-	-	Аналитический	0.10	-
252	529697.19	1296175.94	-	-	Аналитический	0.10	-
253	529696.48	1296176.65	-	-	Аналитический	0.10	-
254	529695.77	1296175.94	-	-	Аналитический	0.10	-
255	529696.48	1296175.23	-	-	Аналитический	0.10	-
252	529697.19	1296175.94	-	-	Аналитический	0.10	-
256	529703.87	1296194.01	-	-	Аналитический	0.10	-
257	529703.70	1296196.61	-	-	Аналитический	0.10	-
258	529689.53	1296195.67	-	-	Аналитический	0.10	-
259	529690.12	1296186.69	-	-	Аналитический	0.10	-
260	529695.31	1296187.04	-	-	Аналитический	0.10	-
261	529694.89	1296193.42	-	-	Аналитический	0.10	-
256	529703.87	1296194.01	-	-	Аналитический	0.10	-
262	529675.03	1296192.12	-	-	Аналитический	0.10	-
263	529674.73	1296196.71	-	-	Аналитический	0.10	-
264	529669.24	1296196.35	-	-	Аналитический	0.10	-
265	529669.55	1296191.76	-	-	Аналитический	0.10	-
262	529675.03	1296192.12	-	-	Аналитический	0.10	-
266	529447.18	1296066.49	-	-	Аналитический	0.10	-
267	529417.27	1296306.38	-	-	Аналитический	0.10	-
268	529390.99	1296304.25	-	-	Аналитический	0.10	-
269	529365.83	1296302.20	-	-	Аналитический	0.10	-
270	529340.71	1296300.16	-	-	Аналитический	0.10	-
271	529315.63	1296298.12	-	-	Аналитический	0.10	-
272	529290.60	1296296.09	-	-	Аналитический	0.10	-
273	529265.62	1296294.06	-	-	Аналитический	0.10	-
274	529240.68	1296292.03	-	-	Аналитический	0.10	-
275	529215.79	1296290.01	-	-	Аналитический	0.10	-

1	2	3	4	5	6	7	8
276	529190.93	1296287.99	-	-	Аналитический	0.10	-
277	529166.13	1296285.98	-	-	Аналитический	0.10	-
278	529141.36	1296283.96	-	-	Аналитический	0.10	-
279	529116.65	1296281.96	-	-	Аналитический	0.10	-
280	529092.96	1296280.03	-	-	Аналитический	0.10	-
281	529075.19	1296278.58	-	-	Аналитический	0.10	-
282	529035.23	1296275.19	-	-	Аналитический	0.10	-
283	529074.84	1296035.11	-	-	Аналитический	0.10	-
284	529250.35	1296112.48	-	-	Аналитический	0.30	-
285	-	-	529263.63	1296114.40	Картометрический	5.00	-
286	-	-	529281.70	1296116.97	Картометрический	5.00	-
287	529285.41	1296117.49	-	-	Аналитический	0.30	-
288	529304.68	1296114.73	-	-	Аналитический	0.10	-
289	529343.46	1296084.74	-	-	Аналитический	0.30	-
290	-	-	529357.75	1296082.24	Картометрический	5.00	-
291	-	-	529447.18	1296066.47	Аналитический	0.10	-
266	529447.18	1296066.49	-	-	Аналитический	0.10	-
							-
292	529043.85	1296051.32	-	-	Аналитический	0.10	-
293	529007.99	1296286.18	-	-	Аналитический	0.30	-
294	529000.80	1296333.22	-	-	Аналитический	0.30	-
295	528955.79	1296362.13	-	-	Аналитический	0.30	-
296	528933.71	1296376.48	-	-	Аналитический	0.30	-
297	528912.06	1296390.54	-	-	Аналитический	0.30	-
298	528905.41	1296394.85	-	-	Аналитический	0.30	-
299	528891.29	1296404.00	-	-	Аналитический	0.30	-
300	528870.27	1296417.66	-	-	Аналитический	0.10	-
301	528839.63	1296412.73	-	-	Аналитический	0.10	-
302	528846.15	1296369.85	-	-	Аналитический	0.10	-
303	528418.14	1296636.41	-	-	Аналитический	0.10	-
304	528418.43	1296634.78	-	-	Аналитический	0.10	-
305	528386.42	1296654.92	-	-	Аналитический	0.10	-
306	528378.92	1296700.24	-	-	Аналитический	0.10	-
307	528288.55	1296716.49	-	-	Аналитический	0.10	-
308	528257.85	1296735.80	-	-	Аналитический	0.10	-
309	528237.39	1296750.24	-	-	Аналитический	0.10	-
310	528169.54	1296831.86	-	-	Аналитический	0.10	-
311	528116.28	1296906.79	-	-	Аналитический	0.10	-
312	528075.81	1296910.66	-	-	Аналитический	0.10	-
313	528066.27	1296957.75	-	-	Аналитический	0.10	-
314	528062.30	1296977.34	-	-	Аналитический	0.30	-
315	528054.79	1297014.45	-	-	Аналитический	0.30	-
316	528054.69	1297015.13	-	-	Картометрический	5.00	-
317	527870.17	1297025.26	-	-	Аналитический	0.10	-
318	527870.33	1297019.61	-	-	Аналитический	0.10	-
319	527871.23	1297015.91	-	-	Аналитический	0.10	-
320	527890.30	1296937.79	-	-	Аналитический	0.10	-
321	527900.89	1296894.40	-	-	Аналитический	0.10	-
322	527910.93	1296893.33	-	-	Аналитический	0.20	-
323	527921.71	1296852.23	-	-	Аналитический	0.20	-
324	527932.74	1296810.12	-	-	Аналитический	0.20	-
325	527946.03	1296754.21	-	-	Аналитический	0.30	-

1	2	3	4	5	6	7	8
326	527953.69	1296723.00	-	-	Аналитический	0.30	-
327	527960.80	1296697.83	-	-	Аналитический	0.30	-
328	527969.73	1296700.01	-	-	Аналитический	0.30	-
329	528004.43	1296708.58	-	-	Аналитический	0.30	-
330	528069.20	1296724.58	-	-	Аналитический	0.10	-
331	528074.48	1296691.47	-	-	Картометрический	1.00	-
332	528074.04	1296691.35	-	-	Картометрический	1.00	-
333	528074.80	1296685.46	-	-	Картометрический	1.00	-
334	528067.77	1296683.57	-	-	Аналитический	0.10	-
335	528068.31	1296679.70	-	-	Аналитический	0.10	-
336	528093.91	1296686.60	-	-	Аналитический	0.10	-
337	528098.08	1296663.72	-	-	Аналитический	0.10	-
338	528108.97	1296665.98	-	-	Аналитический	0.30	-
339	528116.88	1296665.20	-	-	Аналитический	0.10	-
340	528122.84	1296639.23	-	-	Аналитический	0.10	-
341	528120.37	1296638.64	-	-	Аналитический	0.10	-
342	528127.68	1296604.66	-	-	Аналитический	0.10	-
343	528130.17	1296605.22	-	-	Аналитический	0.10	-
344	528135.75	1296580.12	-	-	Аналитический	0.10	-
345	528139.10	1296556.39	-	-	Аналитический	0.10	-
346	528142.11	1296539.22	-	-	Аналитический	0.10	-
347	528143.89	1296574.41	-	-	Аналитический	0.10	-
348	528142.29	1296582.31	-	-	Аналитический	0.30	-
349	528162.63	1296581.72	-	-	Аналитический	0.10	-
350	528202.85	1296342.96	-	-	Аналитический	0.10	-
351	528258.51	1296349.69	-	-	Аналитический	0.10	-
352	528291.80	1296353.48	-	-	Аналитический	0.10	-
353	528462.63	1296314.64	-	-	Аналитический	0.10	-
354	528488.83	1296308.73	-	-	Аналитический	0.10	-
355	528489.03	1296313.47	-	-	Аналитический	0.10	-
356	528490.71	1296353.78	-	-	Аналитический	0.10	-
357	528490.30	1296355.85	-	-	Аналитический	0.10	-
358	528885.73	1296109.59	-	-	Аналитический	0.10	-
359	528891.39	1296072.44	-	-	Аналитический	0.10	-
360	-	-	528893.67	1296074.96	Картометрический	5.00	-
361	-	-	528899.30	1296081.19	Картометрический	5.00	-
362	528914.69	1296098.23	-	-	Аналитический	0.30	-
363	-	-	528979.27	1296074.78	Картометрический	5.00	-
364	-	-	529043.85	1296051.31	Картометрический	5.00	-
292	529043.85	1296051.32	-	-	Аналитический	0.10	-
365	528374.59	1296546.56	-	-	Аналитический	0.10	-
366	528376.42	1296550.57	-	-	Аналитический	0.10	-
367	528371.23	1296552.93	-	-	Аналитический	0.10	-
368	528369.41	1296548.92	-	-	Аналитический	0.10	-
365	528374.59	1296546.56	-	-	Аналитический	0.10	-
369	527961.12	1296711.51	-	-	Аналитический	0.10	-
370	527959.56	1296713.06	-	-	Аналитический	0.10	-
371	527958.00	1296711.51	-	-	Аналитический	0.10	-
372	527959.56	1296709.95	-	-	Аналитический	0.10	-
369	527961.12	1296711.51	-	-	Аналитический	0.10	-

1	2	3	4	5	6	7	8
			-	-			
373	527951.35	1296749.36	-	-	Аналитический	0.10	-
374	527949.79	1296750.91	-	-	Аналитический	0.10	-
375	527948.23	1296749.36	-	-	Аналитический	0.10	-
376	527949.79	1296747.80	-	-	Аналитический	0.10	-
373	527951.35	1296749.36	-	-	Аналитический	0.10	-
377	527941.51	1296788.35	-	-	Аналитический	0.10	-
378	527939.95	1296789.91	-	-	Аналитический	0.10	-
379	527938.40	1296788.35	-	-	Аналитический	0.10	-
380	527939.95	1296786.80	-	-	Аналитический	0.10	-
377	527941.51	1296788.35	-	-	Аналитический	0.10	-
381	527932.76	1296822.25	-	-	Аналитический	0.10	-
382	527931.21	1296823.80	-	-	Аналитический	0.10	-
383	527929.65	1296822.25	-	-	Аналитический	0.10	-
384	527931.21	1296820.69	-	-	Аналитический	0.10	-
381	527932.76	1296822.25	-	-	Аналитический	0.10	-
385	527931.73	1296826.29	-	-	Аналитический	0.10	-
386	527930.17	1296827.85	-	-	Аналитический	0.10	-
387	527928.62	1296826.29	-	-	Аналитический	0.10	-
388	527930.17	1296824.73	-	-	Аналитический	0.10	-
385	527931.73	1296826.29	-	-	Аналитический	0.10	-
389	527934.78	1296829.38	-	-	Аналитический	0.10	-
390	527933.22	1296830.93	-	-	Аналитический	0.10	-
391	527931.67	1296829.38	-	-	Аналитический	0.10	-
392	527933.22	1296827.82	-	-	Аналитический	0.10	-
389	527934.78	1296829.38	-	-	Аналитический	0.10	-
393	527958.55	1296852.41	-	-	Аналитический	0.10	-
394	527957.00	1296853.97	-	-	Аналитический	0.10	-
395	527955.44	1296852.41	-	-	Аналитический	0.10	-
396	527957.00	1296850.86	-	-	Аналитический	0.10	-
393	527958.55	1296852.41	-	-	Аналитический	0.10	-
397	527984.17	1296877.00	-	-	Аналитический	0.10	-
398	527982.61	1296878.56	-	-	Аналитический	0.10	-
399	527981.06	1296877.00	-	-	Аналитический	0.10	-
400	527982.61	1296875.45	-	-	Аналитический	0.10	-
397	527984.17	1296877.00	-	-	Аналитический	0.10	-
401	-	-	527985.63	1296878.61	Картометрический	1.00	-
402	527987.17	1296880.17	-	-	Аналитический	0.10	-
403	527985.63	1296881.72	-	-	Аналитический	0.10	-
404	527984.07	1296880.17	-	-	Аналитический	0.10	-
401	-	-	527985.63	1296878.61	Картометрический	1.00	-
405	528011.73	1296895.11	-	-	Аналитический	0.10	-
406	528007.58	1296921.95	-	-	Аналитический	0.10	-
407	528016.03	1296923.13	-	-	Аналитический	0.10	-



Масштаб 1:200

Визуализация границ участка и его элементов

— граница участка (по кадастровому плану)

— граница участка (по фотоплану)

Информация об объекте недвижимости (по кадастровому плану)

Адрес: _____ № _____ в/д _____ (Земельный участок) _____ № _____

Масштаб: 1:200

Приложение № 8
к приказу департамента
архитектуры и градостроительства
Воронежской области
от 28.10.2022 № 45-01-04/1072

«ОПИСАНИЕ МЕСТОПОЛОЖЕНИЯ ГРАНИЦ

Зона ритуальных объектов села Ямное - СН1/1

(наименование объекта, местоположение границ которого описано
(далее - объект)

Раздел 1

Сведения об объекте		
№ п/п	Характеристики объекта	Описание характеристик
1	2	3
1	Местоположение объекта	Воронежская область, Рамонский муниципальный район, Яменское сельское поселение, село Ямное
2	Площадь объекта \pm величина погрешности определения площади ($P \pm \text{Дельта } P$)	-
3	Иные характеристики объекта	-

Раздел 2

Сведения о местоположении границ объекта					
1. Система координат: -					
2. Сведения о характерных точках границ объекта					
Обозначение характерных точек границ	Координаты, м		Метод определения координат характерной точки	Средняя квадратическая погрешность положения характерной точки (Mt), м	Описание обозначения точки на местности (при наличии)
	X	Y			
1	2	3	4	5	6
-	-	-	-	-	-
3. Сведения о характерных точках части (частей) границы объекта					
Обозначение характерных точек части границы	Координаты, м		Метод определения координат характерной точки	Средняя квадратическая погрешность положения характерной точки (Mt), м	Описание обозначения точки на местности (при наличии)
	X	Y			
1	2	3	4	5	6
Часть №					
-	-	-	-	-	-



Раздел 4

План границ объекта




Масштаб 1:2000

Используемые условные знаки и обозначения:

	границы территориальной зоны
	характерная точка границ территориальной зоны

Руководитель БУВО «Нормативно-проектный центр»

Подпись  Ю.В.Шалыгина Дата « 05 » сентября 2022 г.

Место для оттиска печати (при наличии) лица, составившего описание местоположения границ объекта



«ОПИСАНИЕ МЕСТОПОЛОЖЕНИЯ ГРАНИЦ

Зона садоводства и огородничества села Ямное – СО1/1

(наименование объекта, местоположение границ которого описано
(далее - объект)

Раздел 1

Сведения об объекте		
№ п/п	Характеристики объекта	Описание характеристик
1	2	3
1	Местоположение объекта	Воронежская область, Рамонский муниципальный район, Яменское сельское поселение, село Ямное
2	Площадь объекта \pm величина погрешности определения площади ($P \pm \text{Дельта } P$)	-
3	Иные характеристики объекта	-

Сведения о местоположении границ объекта					
1. Система координат: -					
2. Сведения о характерных точках границ объекта					
Обозначение характерных точек границ	Координаты, м		Метод определения координат характерной точки	Средняя квадратическая погрешность положения характерной точки (M _t), м	Описание обозначения точки на местности (при наличии)
	X	Y			
1	2	3	4	5	6
-	-	-	-	-	-
3. Сведения о характерных точках части (частей) границы объекта					
Обозначение характерных точек части границы	Координаты, м		Метод определения координат характерной точки	Средняя квадратическая погрешность положения характерной точки (M _t), м	Описание обозначения точки на местности (при наличии)
	X	Y			
1	2	3	4	5	6
Часть №					
-	-	-	-	-	-

Сведения о местоположении измененных (уточненных) границ объекта

1. Система координат: МСК - 36, зона 1

2. Сведения о характерных точках границ объекта

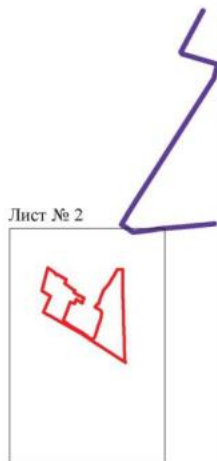
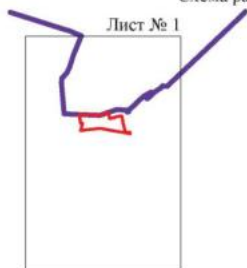
Обозначение характерных точек границ	Существующие координаты, м		Измененные (уточненные) координаты, м		Метод определения координат характерной точки	Средняя квадратическая погрешность положения характерной точки (Мп), м	Описание обозначения точки на местности (при наличии)
	X	Y	X	Y			
1	2	3	4	5	6	7	8
1	531154.37	1295239.75	-	-	Аналитический	2.50	-
2	531149.04	1295361.39	-	-	Картометрический	5.00	-
3	-	-	531166.13	1295412.21	Аналитический	0.10	-
4	-	-	531162.34	1295413.09	Аналитический	0.10	-
5	-	-	531148.07	1295416.39	Аналитический	0.10	-
6	-	-	531130.02	1295420.33	Аналитический	0.10	-
7	-	-	531136.42	1295452.03	Аналитический	0.10	-
8	-	-	531137.49	1295451.83	Аналитический	0.10	-
9	-	-	531145.49	1295485.21	Аналитический	0.10	-
10	-	-	531144.39	1295485.28	Аналитический	0.10	-
11	-	-	531144.21	1295485.52	Аналитический	0.10	-
12	-	-	531143.84	1295492.10	Аналитический	0.10	-
13	-	-	531143.46	1295492.05	Аналитический	0.10	-
14	-	-	531123.84	1295495.94	Аналитический	0.10	-
15	-	-	531104.22	1295499.82	Аналитический	0.10	-
16	-	-	531087.33	1295503.64	Аналитический	0.10	-
17	-	-	531084.76	1295504.01	Аналитический	0.10	-
18	-	-	531065.14	1295507.90	Аналитический	0.10	-
19	-	-	531050.65	1295510.45	Аналитический	0.10	-
20	-	-	531046.92	1295541.55	Аналитический	0.10	-
21	531043.04	1295542.21	-	-	Аналитический	0.10	-
22	531040.34	1295542.63	-	-	Аналитический	0.10	-
23	531040.85	1295539.61	-	-	Аналитический	0.10	-
24	531044.70	1295516.70	-	-	Аналитический	0.10	-
25	531048.64	1295493.30	-	-	Аналитический	0.10	-
26	531049.48	1295488.28	-	-	Аналитический	0.10	-
27	531051.87	1295474.06	-	-	Аналитический	0.10	-
28	531052.70	1295469.39	-	-	Аналитический	0.10	-
29	531057.01	1295445.05	-	-	Аналитический	0.10	-
30	531060.81	1295423.62	-	-	Аналитический	0.10	-
31	531061.43	1295420.27	-	-	Аналитический	0.10	-
32	531066.05	1295395.09	-	-	Аналитический	0.10	-
33	531066.12	1295394.69	-	-	Аналитический	0.10	-
34	531069.16	1295376.49	-	-	Аналитический	0.10	-
35	531070.34	1295369.29	-	-	Аналитический	0.10	-
36	531072.17	1295358.07	-	-	Аналитический	0.10	-
37	531068.79	1295329.35	-	-	Аналитический	0.10	-
38	531066.19	1295307.36	-	-	Аналитический	0.10	-
39	531059.30	1295248.85	-	-	Аналитический	0.10	-
40	531102.00	1295260.00	-	-	Аналитический	0.10	-
41	531102.36	1295247.78	-	-	Аналитический	2.50	-

1	2	3	4	5	6	7	8
42	531137.70	1295242.33	-	-	Аналитический	2.50	-
1	531154.37	1295239.75	-	-	Аналитический	2.50	-
43	527954.11	1298172.75	-	-	Картометрический	5.00	-
44	527948.91	1298178.86	-	-	Аналитический	0.10	-
45	527937.06	1298198.36	-	-	Аналитический	0.10	-
46	527918.38	1298219.27	-	-	Аналитический	0.10	-
47	527910.19	1298223.27	-	-	Аналитический	0.10	-
48	527915.69	1298225.63	-	-	Аналитический	0.10	-
49	527906.22	1298243.54	-	-	Аналитический	0.10	-
50	527896.88	1298260.87	-	-	Аналитический	0.10	-
51	527895.21	1298260.21	-	-	Аналитический	0.10	-
52	527893.99	1298264.24	-	-	Аналитический	0.10	-
53	527884.86	1298281.50	-	-	Аналитический	0.10	-
54	527861.18	1298272.16	-	-	Аналитический	0.10	-
55	527848.00	1298289.53	-	-	Аналитический	0.10	-
56	527846.51	1298291.56	-	-	Аналитический	0.10	-
57	527834.21	1298309.63	-	-	Аналитический	0.10	-
58	527825.62	1298322.35	-	-	Аналитический	0.10	-
59	527822.52	1298326.94	-	-	Аналитический	0.10	-
60	527820.21	1298332.14	-	-	Аналитический	0.10	-
61	527807.73	1298327.32	-	-	Аналитический	0.10	-
62	527792.56	1298350.60	-	-	Аналитический	0.10	-
63	527774.15	1298388.59	-	-	Аналитический	0.10	-
64	527753.33	1298376.18	-	-	Аналитический	0.10	-
65	527750.68	1298380.07	-	-	Аналитический	0.10	-
66	527744.75	1298376.40	-	-	Аналитический	0.10	-
67	527755.03	1298358.53	-	-	Аналитический	0.10	-
68	527768.10	1298341.16	-	-	Аналитический	0.10	-
69	527740.42	1298330.59	-	-	Аналитический	0.10	-
70	527750.04	1298307.01	-	-	Аналитический	0.10	-
71	527750.49	1298306.00	-	-	Аналитический	0.10	-
72	527733.89	1298299.62	-	-	Аналитический	0.10	-
73	527703.00	1298287.74	-	-	Аналитический	0.20	-
74	527671.51	1298275.63	-	-	Аналитический	0.20	-
75	527644.36	1298265.19	-	-	Аналитический	0.20	-
76	527633.86	1298272.84	-	-	Аналитический	0.20	-
77	527619.34	1298295.22	-	-	Аналитический	0.20	-
78	527616.81	1298293.10	-	-	Аналитический	0.20	-
79	527567.81	1298378.55	-	-	Аналитический	0.20	-
80	527524.18	1298435.87	-	-	Аналитический	0.20	-
81	527528.19	1298438.53	-	-	Аналитический	0.20	-
82	527529.52	1298439.42	-	-	Аналитический	0.20	-
83	527537.90	1298447.54	-	-	Аналитический	0.20	-
84	527542.56	1298450.47	-	-	Аналитический	0.20	-
85	527560.21	1298456.02	-	-	Аналитический	0.20	-
86	527592.08	1298466.05	-	-	Аналитический	0.20	-
87	527615.02	1298473.27	-	-	Аналитический	0.20	-
88	527618.04	1298475.02	-	-	Аналитический	0.20	-
89	527623.10	1298476.71	-	-	Аналитический	0.20	-
90	527654.02	1298487.06	-	-	Аналитический	0.20	-
91	527656.59	1298487.92	-	-	Аналитический	0.20	-




1	2	3	4	5	6	7	8
92	527659.59	1298488.92	-	-	Аналитический	0.20	-
93	527687.01	1298491.17	-	-	Аналитический	0.20	-
94	527696.80	1298488.83	-	-	Аналитический	0.20	-
95	527700.74	1298485.24	-	-	Аналитический	0.20	-
96	527709.10	1298472.93	-	-	Аналитический	0.10	-
97	527711.04	1298470.08	-	-	Аналитический	0.10	-
98	527722.30	1298451.19	-	-	Аналитический	0.10	-
99	527738.50	1298467.69	-	-	Аналитический	0.10	-
100	527740.59	1298469.91	-	-	Аналитический	0.10	-
101	527740.58	1298473.97	-	-	Аналитический	0.10	-
102	527766.99	1298482.11	-	-	Аналитический	0.10	-
103	527779.09	1298485.43	-	-	Аналитический	0.10	-
104	527782.73	1298487.20	-	-	Аналитический	0.10	-
105	527822.71	1298504.45	-	-	Аналитический	0.10	-
106	527855.87	1298533.20	-	-	Аналитический	0.10	-
107	527862.41	1298537.96	-	-	Аналитический	0.10	-
108	527867.18	1298540.74	-	-	Аналитический	0.10	-
109	527895.63	1298557.31	-	-	Аналитический	0.10	-
110	527898.77	1298559.14	-	-	Аналитический	0.10	-
111	527928.54	1298575.46	-	-	Аналитический	0.10	-
112	527946.32	1298585.20	-	-	Аналитический	0.10	-
113	527944.21	1298617.57	-	-	Аналитический	0.10	-
114	527924.51	1298615.73	-	-	Аналитический	0.10	-
115	527917.32	1298615.06	-	-	Аналитический	0.10	-
116	527898.99	1298615.55	-	-	Аналитический	0.10	-
117	527896.78	1298615.58	-	-	Аналитический	0.10	-
118	527866.55	1298616.21	-	-	Аналитический	0.20	-
119	527866.11	1298616.23	-	-	Аналитический	0.20	-
120	527863.65	1298616.33	-	-	Аналитический	0.20	-
121	527827.63	1298616.94	-	-	Аналитический	0.20	-
122	527786.84	1298617.81	-	-	Аналитический	0.20	-
123	527784.92	1298617.54	-	-	Аналитический	0.20	-
124	527743.57	1298619.18	-	-	Аналитический	0.20	-
125	527703.81	1298620.30	-	-	Аналитический	0.20	-
126	527700.38	1298620.51	-	-	Аналитический	0.20	-
127	527619.46	1298622.52	-	-	Аналитический	0.10	-
128	527543.37	1298624.84	-	-	Аналитический	0.10	-
129	527471.55	1298626.75	-	-	Аналитический	0.10	-
130	527468.92	1298627.02	-	-	Аналитический	0.10	-
131	527411.43	1298628.90	-	-	Аналитический	0.10	-
132	527409.55	1298627.10	-	-	Аналитический	0.10	-
133	527409.21	1298626.74	-	-	Аналитический	0.10	-
134	527393.45	1298632.62	-	-	Аналитический	0.10	-
135	527391.93	1298632.44	-	-	Аналитический	0.10	-
136	527495.68	1298471.90	-	-	Аналитический	0.20	-
137	527505.74	1298457.20	-	-	Аналитический	0.20	-
138	527510.05	1298450.90	-	-	Аналитический	0.20	-
139	527512.92	1298446.70	-	-	Аналитический	0.20	-
140	-	-	527556.62	1298382.80	Аналитический	5.00	-
141	527558.18	1298380.51	-	-	Аналитический	0.10	-
142	527629.83	1298253.84	-	-	Аналитический	0.20	-
143	527631.77	1298250.41	-	-	Аналитический	0.20	-

План границ объекта

Схема расположения листов плана границ объекта



Используемые условные знаки и обозначения:

	границы территориальной зоны
	границы муниципального образования
	область и номер листа плана границ объекта

Масштаб 1:25000

Руководитель БУВО «Нормативно-проектный центр»

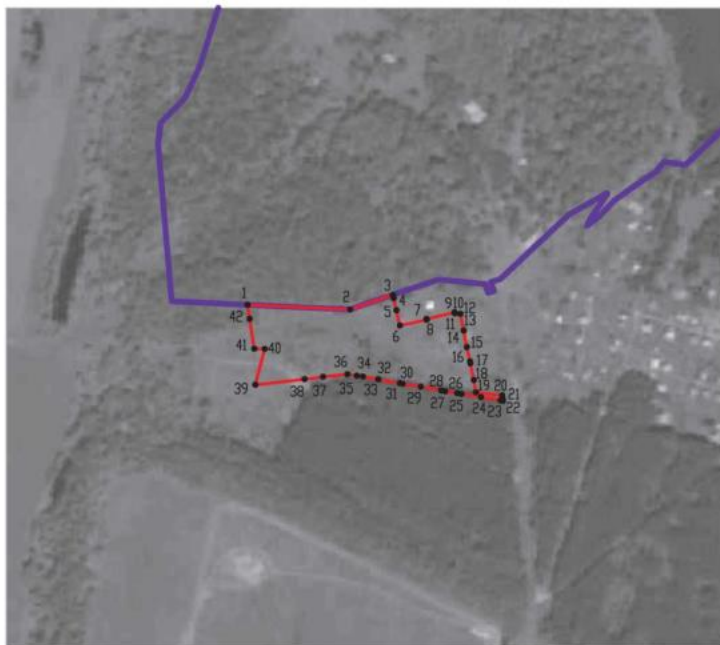
Подпись  Ю.В.Шалыгина Дата « 05 » сентября 2022 г.

Место для оттиска печати (при наличии) лица, составившего описание местоположения границ объекта






План границ объекта

Лист № 1




Масштаб 1:5000

Используемые условные знаки и обозначения:

	границы территориальной зоны
	границы муниципального образования
	характерная точка границ территориальной зоны

Руководитель БУВО «Нормативно-проектный центр»

Подпись  Ю.В.Шалыгина Дата « 05 » сентября 2022 г.

Место для оттиска печати (при наличии) лица, составившего описание местоположения границ объекта





План границ объекта
Лист № 2




Масштаб 1:5000

Используемые условные знаки и обозначения:

	границы территориальной зоны
	характерная точка границ территориальной зоны

Руководитель БУВО «Нормативно-проектный центр»

Подпись  Ю.В. Шалыгина Дата « 05 » сентября 2022 г.

Место для оттиска печати (при наличии) лица, составившего описание местоположения границ объекта



Приложение № 10
к приказу департамента
архитектуры и градостроительства
Воронежской области
от 28.10.2022 № 45-01-04/1072

«ОПИСАНИЕ МЕСТОПОЛОЖЕНИЯ ГРАНИЦ

Зона застройки многоэтажными жилыми домами хутора Ветряк – Ж4/2

(наименование объекта, местоположение границ которого описано
(далее - объект)

Раздел 1

Сведения об объекте		
№ п/п	Характеристики объекта	Описание характеристик
1	2	3
1	Местоположение объекта	Воронежская область, Рамонский муниципальный район, Яменское сельское поселение, хутор Ветряк
2	Площадь объекта ± величина погрешности определения площади (P ± Дельта P)	-
3	Иные характеристики объекта	-

Раздел 2

Сведения о местоположении границ объекта					
1. Система координат: -					
2. Сведения о характерных точках границ объекта					
Обозначение характерных точек границ	Координаты, м		Метод определения координат характерной точки	Средняя квадратическая погрешность положения характерной точки (M _t), м	Описание обозначения точки на местности (при наличии)
	X	Y			
1	2	3	4	5	6
-	-	-	-	-	-
3. Сведения о характерных точках части (частей) границы объекта					
Обозначение характерных точек части границы	Координаты, м		Метод определения координат характерной точки	Средняя квадратическая погрешность положения характерной точки (M _t), м	Описание обозначения точки на местности (при наличии)
	X	Y			
1	2	3	4	5	6
Часть №					
-	-	-	-	-	-

Раздел 3

Сведения о местоположении измененных (уточненных) границ объекта

1. Система координат: МСК - 36, зона 1

2. Сведения о характерных точках границ объекта

Обозначение характерных точек границ	Существующие координаты, м		Измененные (уточненные) координаты, м		Метод определения координат характерной точки	Средняя квадратическая погрешность положения характерной точки (Мп), м	Описание обозначения точки на местности (при наличии)
	X	Y	X	Y			
1	2	3	4	5	6	7	8
1	525754.08	1298640.43	-	-	Аналитический	0.10	-
2	525752.35	1298659.82	-	-	Аналитический	0.10	-
3	525748.80	1298699.60	-	-	Аналитический	0.10	-
4	525746.53	1298725.06	-	-	Аналитический	0.10	-
5	525744.27	1298750.40	-	-	Аналитический	0.10	-
6	525740.77	1298789.73	-	-	Аналитический	0.10	-
7	525738.48	1298815.34	-	-	Аналитический	0.10	-
8	525736.27	1298840.22	-	-	Аналитический	0.10	-
9	525732.69	1298880.32	-	-	Аналитический	0.10	-
10	525730.41	1298905.95	-	-	Аналитический	0.10	-
11	525728.22	1298930.48	-	-	Аналитический	0.10	-
12	525724.57	1298971.40	-	-	Аналитический	0.10	-
13	525722.33	1298996.57	-	-	Аналитический	0.10	-
14	525721.21	1299009.09	-	-	Аналитический	0.10	-
15	525720.14	1299021.41	-	-	Аналитический	0.10	-
16	525716.60	1299062.36	-	-	Аналитический	0.10	-
17	525695.49	1299059.53	-	-	Аналитический	0.10	-
18	525692.44	1299056.02	-	-	Аналитический	0.10	-
19	525692.83	1299051.00	-	-	Аналитический	0.10	-
20	525693.43	1299043.22	-	-	Аналитический	0.10	-
21	525695.29	1299019.17	-	-	Аналитический	0.10	-
22	525680.16	1299017.81	-	-	Аналитический	0.10	-
23	525678.29	1299038.40	-	-	Аналитический	0.10	-
24	525654.60	1299032.07	-	-	Аналитический	0.10	-
25	525630.77	1299025.50	-	-	Аналитический	0.10	-
26	525621.68	1299022.87	-	-	Аналитический	0.10	-
27	525619.86	1299022.34	-	-	Аналитический	0.10	-
28	525597.07	1299015.81	-	-	Аналитический	0.10	-
29	525600.26	1298987.54	-	-	Аналитический	0.10	-
30	525581.37	1298982.53	-	-	Аналитический	0.10	-
31	525575.50	1298980.98	-	-	Аналитический	0.10	-
32	-	-	525572.37	1298980.17	Картометрический	1.00	-
33	-	-	525548.87	1298974.14	Картометрический	1.00	-
34	-	-	525545.28	1298973.22	Аналитический	0.10	-
35	525534.89	1298970.55	-	-	Аналитический	0.10	-
36	525532.42	1298994.16	-	-	Аналитический	0.10	-
37	525502.53	1298983.80	-	-	Аналитический	0.10	-
38	525478.26	1298975.38	-	-	Аналитический	0.10	-
39	525471.47	1298973.03	-	-	Аналитический	0.10	-
40	525468.60	1298972.02	-	-	Аналитический	0.10	-
41	525447.76	1298964.74	-	-	Аналитический	0.10	-




Раздел 4

План границ объекта



Масштаб 1:5000

Используемые условные знаки и обозначения:

	границы территориальной зоны
	границы муниципального образования
	характерная точка границ территориальной зоны

Руководитель БУВО «Нормативно-проектный центр»

Подпись Ю.В.Шалыгина Ю.В.Шалыгина Дата « 05 » сентября 2022 г.

Место для оттиска печати (при наличии) лица, составившего описание местоположения границ объекта



Приложение № 11
к приказу департамента
архитектуры и градостроительства
Воронежской области
от 28.10.2022 № 45-01-04/1072

«ОПИСАНИЕ МЕСТОПОЛОЖЕНИЯ ГРАНИЦ

Зона малоэтажной жилой застройки хутора Ветряк – Ж5/2

(наименование объекта, местоположение границ которого описано
(далее - объект)

Раздел 1

Сведения об объекте		
№ п/п	Характеристики объекта	Описание характеристик
1	2	3
1	Местоположение объекта	Воронежская область, Рамонский муниципальный район, Яменское сельское поселение, хутор Ветряк
2	Площадь объекта ± величина погрешности определения площади (Р ± Дельта Р)	-
3	Иные характеристики объекта	-

Раздел 2



Сведения о местоположении границ объекта					
1. Система координат: -					
2. Сведения о характерных точках границ объекта					
Обозначение характерных точек границ	Координаты, м		Метод определения координат характерной точки	Средняя квадратическая погрешность положения характерной точки (M _t), м	Описание обозначения точки на местности (при наличии)
	X	Y			
1	2	3	4	5	6
-	-	-	-	-	-
3. Сведения о характерных точках части (частей) границы объекта					
Обозначение характерных точек части границы	Координаты, м		Метод определения координат характерной точки	Средняя квадратическая погрешность положения характерной точки (M _t), м	Описание обозначения точки на местности (при наличии)
	X	Y			
1	2	3	4	5	6
Часть №					
-	-	-	-	-	-

План границ объекта




Масштаб 1:2000

Используемые условные знаки и обозначения:

	границы территориальной зоны
	характерная точка границ территориальной зоны

Руководитель БУВО «Нормативно-проектный центр»

Подпись  Ю.В.Шальгина Дата « 05 » сентября 2022 г.

Место для оттиска печати (при наличии) лица, составившего описание местоположения границ объекта



«ОПИСАНИЕ МЕСТОПОЛОЖЕНИЯ ГРАНИЦ

Общественно-деловая зона хутора Ветряк – ОД/2

(наименование объекта, местоположение границ которого описано
(далее - объект)

Раздел 1

Сведения об объекте		
№ п/п	Характеристики объекта	Описание характеристик
1	2	3
1	Местоположение объекта	Воронежская область, Рамонский муниципальный район, Яменское сельское поселение, хутор Ветряк
2	Площадь объекта \pm величина погрешности определения площади ($P \pm \Delta P$)	-
3	Иные характеристики объекта	-

Раздел 2

Сведения о местоположении границ объекта					
1. Система координат: МСК - 36, зона 1					
2. Сведения о характерных точках границ объекта					
Обозначение характерных точек границ	Координаты, м		Метод определения координат характерной точки	Средняя квадратическая погрешность положения характерной точки (Мт), м	Описание обозначения точки на местности (при наличии)
	X	Y			
1	2	3	4	5	6
1	525519.64	1299013.43	Аналитический	0.10	-
2	525518.01	1299017.81	Аналитический	0.10	-
3	525533.34	1299023.43	Аналитический	0.10	-
4	525534.27	1299023.95	Аналитический	0.10	-
5	525534.71	1299024.27	Аналитический	0.10	-
6	525535.13	1299024.73	Аналитический	0.10	-
7	525535.41	1299025.10	Аналитический	0.10	-
8	525535.70	1299025.71	Аналитический	0.10	-
9	525535.94	1299026.36	Аналитический	0.10	-
10	525536.05	1299027.06	Аналитический	0.10	-
11	525536.02	1299027.73	Аналитический	0.10	-
12	525535.69	1299029.02	Аналитический	0.10	-
13	525533.90	1299037.75	Аналитический	0.10	-
14	525525.47	1299078.80	Аналитический	0.10	-
15	525525.01	1299080.13	Аналитический	0.10	-
16	525524.32	1299082.34	Аналитический	0.10	-
17	525523.06	1299085.27	Аналитический	0.10	-
18	525521.47	1299088.00	Аналитический	0.10	-
19	525520.32	1299089.53	Аналитический	0.10	-
20	525518.98	1299090.91	Аналитический	0.10	-
21	525505.24	1299094.27	Аналитический	0.10	-
22	525443.42	1299082.07	Картометрический	1.00	-
23	525284.89	1299050.78	Аналитический	0.10	-
24	525301.84	1298988.27	Аналитический	0.10	-
25	525306.05	1298937.57	Аналитический	0.10	-
26	525327.02	1298945.02	Аналитический	0.10	-
27	525348.63	1298952.48	Аналитический	0.10	-
28	525370.90	1298960.69	Аналитический	0.10	-
29	525393.80	1298969.01	Аналитический	0.10	-
30	525416.85	1298977.05	Аналитический	0.10	-
31	525440.68	1298985.05	Аналитический	0.10	-
32	525448.21	1298987.78	Аналитический	0.10	-
33	525464.51	1298993.73	Аналитический	0.10	-
34	525478.19	1298998.71	Аналитический	0.10	-
35	525479.38	1298999.14	Аналитический	0.10	-
36	525487.46	1299002.07	Аналитический	0.10	-
37	525489.68	1299002.89	Аналитический	0.10	-

1	2	3	4	5	6
38	525492.39	1299003.82	Аналитический	0.10	-
39	525496.26	1299005.16	Аналитический	0.10	-
40	525500.33	1299006.58	Аналитический	0.10	-
41	525509.83	1299009.87	Аналитический	0.10	-
42	525516.11	1299012.15	Аналитический	0.10	-
1	525519.64	1299013.43	Аналитический	0.10	-

3. Сведения о характерных точках части (частей) границы объекта




Обозначение характерных точек части границы	Координаты, м		Метод определения координат характерной точки	Средняя квадратическая погрешность положения характерной точки (Mt), м	Описание обозначения точки на местности (при наличии)
	X	Y			
1	2	3	4	5	6
Часть №					
-	-	-	-	-	-

План границ объекта




Масштаб 1:2000

Используемые условные знаки и обозначения:

	границы территориальной зоны
	границы муниципального образования
	характерная точка границ территориальной зоны

Руководитель БУВО «Нормативно-проектный центр»

Подпись  Ю.В.Шалыгина Дата « 05 » сентября 2022 г.

Место для оттиска печати (при наличии) лица, составившего описание местоположения границ объекта



«ОПИСАНИЕ МЕСТОПОЛОЖЕНИЯ ГРАНИЦ

Зона инженерной и транспортной инфраструктуры на территории комплексного
устойчивого развития хутора Ветряк – ИТЗ/2

(наименование объекта, местоположение границ которого описано
(далее - объект)

Раздел 1

Сведения об объекте		
№ п/п	Характеристики объекта	Описание характеристик
1	2	3
1	Местоположение объекта	Воронежская область, Рамонский муниципальный район, Яменское сельское поселение, хутор Ветряк
2	Площадь объекта ± величина погрешности определения площади ($P \pm \Delta P$)	-
3	Иные характеристики объекта	-

Раздел 2

Сведения о местоположении границ объекта					
1. Система координат: МСК - 36, зона 1					
2. Сведения о характерных точках границ объекта					
Обозначение характерных точек границ	Координаты, м		Метод определения координат характерной точки	Средняя квадратическая погрешность положения характерной точки (Мт), м	Описание обозначения точки на местности (при наличии)
	X	Y			
1	2	3	4	5	6
1	525765.86	1298616.50	Картометрический	1.00	-
2	525759.35	1298630.13	Картометрический	1.00	-
3	525756.18	1298628.70	Картометрический	1.00	-
4	525754.81	1298632.20	Аналитический	0.10	-
5	525754.08	1298640.43	Аналитический	0.10	-
6	525718.03	1298635.54	Аналитический	0.10	-
7	525718.50	1298630.72	Аналитический	0.10	-
8	525719.12	1298625.02	Аналитический	0.10	-
9	525671.61	1298603.47	Аналитический	0.10	-
10	525662.93	1298599.53	Аналитический	0.30	-
11	525637.92	1298588.18	Аналитический	0.30	-
12	525614.03	1298577.36	Аналитический	0.30	-
13	525616.06	1298565.27	Картометрический	1.00	-
14	525602.78	1298559.05	Аналитический	0.30	-
15	525523.62	1298523.11	Аналитический	0.10	-
16	525482.85	1298518.85	Картометрический	1.00	-
17	525348.46	1298451.62	Картометрический	1.00	-
18	525312.00	1298564.00	Картометрический	1.00	-
19	525314.00	1298567.00	Картометрический	1.00	-
20	525315.58	1298570.00	Картометрический	1.00	-
21	525317.00	1298574.00	Картометрический	1.00	-
22	525316.97	1298578.8	Картометрический	1.00	-
23	525298.50	1298590.24	Аналитический	0.10	-
24	525286.39	1298629.31	Аналитический	0.10	-
25	525284.04	1298636.92	Аналитический	0.30	-
26	525274.82	1298666.59	Аналитический	0.30	-
27	525266.94	1298691.98	Аналитический	0.30	-
28	525262.39	1298706.66	Аналитический	0.30	-
29	525261.40	1298717.41	Аналитический	0.30	-
30	525260.71	1298725.46	Аналитический	0.30	-
31	525245.00	1298767.00	Картометрический	1.00	-
32	525242.32	1298795.92	Картометрический	1.00	-
33	525233.29	1298795.12	Картометрический	1.00	-
34	525221.16	1298824.69	Картометрический	1.00	-
35	525218.79	1298824.33	Аналитический	0.20	-
36	525215.66	1298860.61	Аналитический	0.20	-
37	525213.90	1298878.00	Картометрический	1.00	-
38	525234.26	1298885.49	Аналитический	0.10	-

1	2	3	4	5	6
39	525232.09	1298910.21	Картометрический	1.00	-
40	525227.54	1298960.90	Аналитический	0.10	-
41	525229.28	1298961.36	Аналитический	0.10	-
42	525228.91	1298965.63	Аналитический	0.10	-
43	525245.13	1298970.66	Картометрический	1.00	-
44	525263.45	1298976.35	Картометрический	1.00	-
45	525282.84	1298982.37	Аналитический	0.30	-
46	525301.84	1298988.27	Аналитический	0.10	-
47	525284.89	1299050.78	Аналитический	0.10	-
48	525282.58	1299059.30	Аналитический	0.10	-
49	525170.70	1299031.22	Картометрический	1.00	-
50	525167.28	1299030.55	Картометрический	1.00	-
51	525168.60	1299019.00	Картометрический	1.00	-
52	525169.05	1299019.08	Картометрический	1.00	-
53	525176.90	1298947.23	Аналитический	0.10	-
54	525184.70	1298899.95	Картометрический	1.00	-
55	525182.16	1298899.55	Картометрический	1.00	-
56	525185.07	1298873.85	Картометрический	1.00	-
57	525191.24	1298817.95	Картометрический	1.00	-
58	525215.71	1298759.39	Картометрический	1.00	-
59	525274.12	1298619.53	Картометрический	1.00	-
60	525287.28	1298581.10	Картометрический	1.00	-
61	525278.82	1298569.79	Картометрический	1.00	-
62	525333.38	1298399.61	Картометрический	1.00	-
1	525765.86	1298616.50	Картометрический	1.00	-
63	525695.29	1299019.17	Аналитический	0.10	-
64	525693.43	1299043.22	Аналитический	0.10	-
65	525692.83	1299051.00	Аналитический	0.10	-
66	525692.44	1299056.02	Аналитический	0.10	-
67	525695.49	1299059.53	Аналитический	0.10	-
68	525694.00	1299061.13	Аналитический	0.10	-
69	525691.31	1299064.00	Аналитический	0.10	-
70	525687.78	1299060.17	Аналитический	0.10	-
71	525671.44	1299057.06	Аналитический	0.10	-
72	525655.63	1299055.01	Аналитический	0.10	-
73	525650.47	1299054.34	Аналитический	0.10	-
74	525627.71	1299047.52	Аналитический	0.10	-
75	525622.42	1299090.84	Аналитический	0.10	-
76	525644.30	1299097.39	Аналитический	0.10	-
77	525654.42	1299100.42	Аналитический	0.10	-
78	525665.96	1299102.60	Аналитический	0.10	-
79	525688.33	1299106.84	Аналитический	0.10	-
80	525712.35	1299111.38	Аналитический	0.10	-
81	525711.23	1299132.50	Картометрический	1.00	-
82	525652.74	1299123.38	Аналитический	0.10	-
83	525505.24	1299094.27	Аналитический	0.10	-
84	525518.98	1299090.91	Аналитический	0.10	-

1	2	3	4	5	6
85	525520.32	1299089.53	Аналитический	0.10	-
86	525521.47	1299088.00	Аналитический	0.10	-
87	525523.06	1299085.27	Аналитический	0.10	-
88	525524.32	1299082.34	Аналитический	0.10	-
89	525525.01	1299080.13	Аналитический	0.10	-
90	525525.47	1299078.80	Аналитический	0.10	-
91	525533.90	1299037.75	Аналитический	0.10	-
92	525535.69	1299029.02	Аналитический	0.10	-
93	525536.02	1299027.73	Аналитический	0.10	-
94	525536.05	1299027.06	Аналитический	0.10	-
95	525535.94	1299026.36	Аналитический	0.10	-
96	525535.70	1299025.71	Аналитический	0.10	-
97	525535.41	1299025.10	Аналитический	0.10	-
98	525535.13	1299024.73	Аналитический	0.10	-
99	525534.71	1299024.27	Аналитический	0.10	-
100	525534.27	1299023.95	Аналитический	0.10	-
101	525533.34	1299023.43	Аналитический	0.10	-
102	525518.01	1299017.81	Аналитический	0.10	-
103	525519.64	1299013.43	Аналитический	0.10	-
104	525516.05	1299012.02	Аналитический	0.10	-
105	525509.83	1299009.87	Аналитический	0.10	-
106	525500.33	1299006.58	Аналитический	0.10	-
107	525496.26	1299005.16	Аналитический	0.10	-
108	525492.39	1299003.82	Аналитический	0.10	-
109	525489.68	1299002.89	Аналитический	0.10	-
110	525487.46	1299002.07	Аналитический	0.10	-
111	525479.39	1298999.12	Аналитический	0.10	-
112	525478.22	1298998.70	Аналитический	0.10	-
113	525464.50	1298993.69	Аналитический	0.10	-
114	525448.21	1298987.78	Аналитический	0.10	-
115	525440.68	1298985.05	Аналитический	0.10	-
116	525416.85	1298977.05	Аналитический	0.10	-
117	525393.80	1298969.01	Аналитический	0.10	-
118	525370.90	1298960.69	Аналитический	0.10	-
119	525348.64	1298952.48	Аналитический	0.10	-
120	525327.02	1298945.02	Аналитический	0.10	-
121	525306.05	1298937.57	Аналитический	0.10	-
122	525287.09	1298930.45	Аналитический	0.30	-
123	525268.68	1298923.45	Картометрический	1.00	-
124	525250.09	1298916.55	Картометрический	1.00	-
125	525244.07	1298914.32	Картометрический	1.00	-
126	525242.49	1298895.74	Аналитический	0.10	-
127	525245.33	1298896.52	Аналитический	0.10	-
128	525245.57	1298896.59	Аналитический	0.10	-
129	525251.55	1298898.81	Картометрический	1.00	-
130	525251.18	1298899.78	Аналитический	0.10	-
131	525253.33	1298900.60	Аналитический	0.10	-
132	525253.70	1298899.61	Картометрический	1.00	-

1	2	3	4	5	6
133	525388.16	1298949.59	Аналитический	0.10	-
134	525388.78	1298943.41	Аналитический	0.10	-
135	525400.91	1298947.77	Аналитический	0.10	-
136	525412.39	1298951.91	Аналитический	0.10	-
137	525436.11	1298960.58	Аналитический	0.10	-
138	525447.76	1298964.74	Аналитический	0.10	-
139	525468.60	1298972.02	Аналитический	0.10	-
140	525471.47	1298973.03	Аналитический	0.10	-
141	525478.26	1298975.38	Аналитический	0.10	-
142	525502.53	1298983.80	Аналитический	0.10	-
143	525532.42	1298994.16	Аналитический	0.10	-
144	525533.76	1298994.63	Аналитический	0.10	-
145	525555.50	1299002.17	Аналитический	0.10	-
146	525560.50	1299003.90	Аналитический	0.10	-
147	525571.05	1299007.57	Аналитический	0.10	-
148	525572.93	1299008.22	Аналитический	0.10	-
149	525597.07	1299015.81	Аналитический	0.10	-
150	525619.86	1299022.34	Аналитический	0.10	-
151	525621.68	1299022.87	Аналитический	0.10	-
152	525630.77	1299025.50	Аналитический	0.10	-
153	525654.60	1299032.07	Аналитический	0.10	-
154	525678.29	1299038.40	Аналитический	0.10	-
155	525680.16	1299017.81	Аналитический	0.10	-
63	525695.29	1299019.17	Аналитический	0.10	-
156	525335.16	1298930.13	Картометрический	1.00	-
157	525334.63	1298931.53	Картометрический	1.00	-
158	525332.48	1298930.71	Картометрический	1.00	-
159	525333.01	1298929.31	Картометрический	1.00	-
156	525335.16	1298930.13	Картометрический	1.00	-
160	525413.81	1298957.44	Аналитический	0.10	-
161	525413.32	1298958.86	Аналитический	0.10	-
162	525411.15	1298958.10	Аналитический	0.10	-
163	525411.64	1298956.68	Аналитический	0.10	-
160	525413.81	1298957.44	Аналитический	0.10	-
164	525492.87	1298984.59	Аналитический	0.10	-
165	525492.38	1298986.01	Аналитический	0.10	-
166	525490.21	1298985.27	Аналитический	0.10	-
167	525490.70	1298983.85	Аналитический	0.10	-
164	525492.87	1298984.59	Аналитический	0.10	-
168	525573.46	1299013.64	Картометрический	1.00	-
169	525572.95	1299015.06	Картометрический	1.00	-
170	525570.78	1299014.28	Картометрический	1.00	-
171	525571.29	1299012.86	Картометрический	1.00	-
168	525573.46	1299013.64	Картометрический	1.00	-

1	2	3	4	5	6
172	525663.41	1299041.13	Картометрический	1.00	-
173	525662.97	1299042.56	Картометрический	1.00	-
174	525660.77	1299041.89	Картометрический	1.00	-
175	525661.21	1299040.46	Картометрический	1.00	-
172	525663.41	1299041.13	Картометрический	1.00	-

3. Сведения о характерных точках части (частей) границы объекта

Обозначение характерных точек части границы	Координаты, м		Метод определения координат характерной точки	Средняя квадратическая погрешность положения характерной точки (Mt), м	Описание обозначения точки на местности (при наличии)
	X	Y			
1	2	3	4	5	6
Часть №					
-	-	-	-	-	-

Рисунок 8
 План границей объектов



Нормативные условные знаки и обозначения:
 — границы территориальной зоны
 — границы организационного обслуживания
 — территориальная граница границ территориальной зоны

№1

Масштаб: 1:2000

Республика Бурятия - государственная печать
 Ижевск - 2022 г.
 Ижевск - 2022 г.
 Ижевск - 2022 г.



«ОПИСАНИЕ МЕСТОПОЛОЖЕНИЯ ГРАНИЦ

Зона застройки индивидуальными жилыми домами деревни Новоподклетное – Ж1/3

(наименование объекта, местоположение границ которого описано
(далее - объект)

Раздел 1

Сведения об объекте		
№ п/п	Характеристики объекта	Описание характеристик
1	2	3
1	Местоположение объекта	Воронежская область, Рамонский муниципальный район, Яменское сельское поселение, деревня Новоподклетное
2	Площадь объекта \pm величина погрешности определения площади ($P \pm \Delta P$)	-
3	Иные характеристики объекта	-

Раздел 2

Сведения о местоположении границ объекта					
1. Система координат: МСК - 36, зона 1					
2. Сведения о характерных точках границ объекта					
Обозначение характерных точек границ	Координаты, м		Метод определения координат характерной точки	Средняя квадратическая погрешность положения характерной точки (Мт), м	Описание обозначения точки на местности (при наличии)
	X	Y			
1	2	3	4	5	6
1	527151.67	1294714.36	Аналитический	0.10	-
2	527141.05	1294832.25	Аналитический	0.20	-
3	527139.97	1294846.03	Аналитический	0.20	-
4	527139.36	1294857.71	Аналитический	0.20	-
5	527138.56	1294873.83	Аналитический	0.30	-
6	527137.90	1294887.16	Аналитический	0.30	-
7	527137.74	1294890.37	Аналитический	0.30	-
8	527135.14	1294942.85	Аналитический	0.30	-
9	527135.09	1294943.76	Аналитический	0.30	-
10	527133.02	1294985.71	Аналитический	0.30	-
11	527132.28	1295000.55	Аналитический	0.10	-
12	527132.22	1295001.82	Аналитический	0.10	-
13	527129.52	1295023.91	Аналитический	0.20	-
14	527126.38	1295049.21	Аналитический	0.20	-
15	527121.30	1295090.38	Аналитический	0.30	-
16	527118.33	1295114.44	Картометрический	1.00	-
17	527111.82	1295165.75	Картометрический	1.00	-
18	527091.36	1295151.84	Картометрический	1.00	-
19	527085.31	1295149.08	Картометрический	1.00	-
20	527077.61	1295154.01	Картометрический	1.00	-
21	527070.08	1295163.23	Картометрический	1.00	-
22	527060.08	1295166.93	Картометрический	1.00	-
23	527054.16	1295165.36	Картометрический	1.00	-
24	527046.42	1295167.23	Картометрический	1.00	-
25	527039.86	1295166.04	Картометрический	1.00	-
26	527025.34	1295163.45	Картометрический	1.00	-
27	527011.27	1295166.18	Картометрический	1.00	-
28	527004.10	1295161.00	Картометрический	1.00	-
29	526982.43	1295163.54	Картометрический	1.00	-
30	526977.22	1295165.68	Аналитический	0.10	-
31	526976.59	1295166.38	Аналитический	0.10	-
32	526970.67	1295168.77	Аналитический	0.10	-
33	526959.62	1295170.50	Аналитический	0.10	-
34	526957.76	1295170.94	Аналитический	0.10	-
35	526944.41	1295183.43	Аналитический	0.10	-
36	526938.09	1295186.48	Аналитический	0.10	-
37	526934.84	1295188.95	Картометрический	1.00	-

1	2	3	4	5	6
38	526921.28	1295191.03	Картометрический	1.00	-
39	526893.48	1295196.88	Картометрический	1.00	-
40	526874.70	1295208.20	Картометрический	1.00	-
41	526860.71	1295206.29	Картометрический	1.00	-
42	526852.21	1295208.86	Картометрический	1.00	-
43	526826.12	1295211.86	Картометрический	1.00	-
44	526796.76	1295219.52	Картометрический	1.00	-
45	526795.62	1295208.09	Аналитический	0.10	-
46	526776.95	1295215.17	Аналитический	0.10	-
47	526753.16	1295216.36	Аналитический	0.10	-
48	526739.01	1295212.03	Картометрический	1.00	-
49	526731.15	1295223.42	Картометрический	1.00	-
50	526723.21	1295215.35	Аналитический	0.10	-
51	526716.62	1295221.77	Аналитический	0.10	-
52	526689.75	1295268.93	Аналитический	0.10	-
53	526684.49	1295276.24	Аналитический	0.10	-
54	526671.05	1295290.31	Аналитический	0.10	-
55	526655.78	1295311.92	Аналитический	0.10	-
56	526652.57	1295316.64	Аналитический	0.10	-
57	526644.19	1295327.54	Аналитический	0.10	-
58	526636.22	1295336.97	Аналитический	0.10	-
59	526627.00	1295347.86	Аналитический	0.10	-
60	526619.04	1295356.77	Аналитический	0.10	-
61	526614.23	1295364.58	Аналитический	0.10	-
62	526612.23	1295367.67	Аналитический	0.10	-
63	526615.99	1295368.84	Аналитический	0.10	-
64	526626.01	1295371.16	Картометрический	1.00	-
65	526631.77	1295373.54	Картометрический	1.00	-
66	526651.96	1295381.39	Аналитический	0.30	-
67	526665.28	1295386.57	Аналитический	0.30	-
68	526674.41	1295391.73	Аналитический	0.30	-
69	526675.27	1295392.16	Аналитический	0.30	-
70	526676.31	1295392.74	Картометрический	1.00	-
71	526678.25	1295393.82	Аналитический	0.30	-
72	526696.14	1295412.68	Картометрический	1.00	-
73	526704.92	1295427.81	Аналитический	0.30	-
74	526712.67	1295439.92	Картометрический	1.00	-
75	526722.60	1295455.43	Аналитический	0.30	-
76	526717.83	1295459.44	Аналитический	0.30	-
77	526729.11	1295475.36	Картометрический	1.00	-
78	526734.62	1295481.58	Картометрический	1.00	-
79	526737.38	1295484.69	Аналитический	0.30	-
80	526757.24	1295507.03	Аналитический	0.30	-
81	526775.76	1295527.88	Аналитический	0.30	-
82	526786.41	1295539.85	Аналитический	0.30	-
83	526790.32	1295550.42	Аналитический	0.30	-
84	526801.32	1295579.60	Аналитический	0.30	-
85	526803.53	1295585.44	Картометрический	1.00	-

1	2	3	4	5	6
86	526813.72	1295612.31	Аналитический	0.20	-
87	526827.23	1295620.40	Аналитический	0.20	-
88	526847.09	1295632.30	Аналитический	0.20	-
89	526849.48	1295633.72	Аналитический	0.20	-
90	526850.70	1295636.42	Аналитический	0.20	-
91	526859.10	1295654.75	Аналитический	0.20	-
92	526866.18	1295670.20	Аналитический	0.30	-
93	526877.61	1295755.03	Аналитический	0.30	-
94	526877.29	1295756.35	Картометрический	1.00	-
95	526876.66	1295758.98	Аналитический	0.30	-
96	526868.47	1295759.82	Картометрический	1.00	-
97	526837.08	1295714.26	Аналитический	0.30	-
98	526819.22	1295688.35	Аналитический	0.20	-
99	526811.11	1295676.60	Аналитический	0.20	-
100	526807.25	1295671.01	Аналитический	0.20	-
101	526803.41	1295665.43	Аналитический	0.20	-
102	526799.39	1295659.60	Аналитический	0.20	-
103	526797.76	1295657.24	Аналитический	0.20	-
104	526791.21	1295647.72	Аналитический	0.20	-
105	526787.74	1295642.69	Аналитический	0.20	-
106	526786.42	1295640.77	Аналитический	0.20	-
107	526785.60	1295639.59	Аналитический	0.20	-
108	526785.18	1295638.98	Аналитический	0.20	-
109	526777.60	1295627.99	Аналитический	0.20	-
110	526769.17	1295615.76	Аналитический	0.20	-
111	526765.12	1295609.88	Аналитический	0.20	-
112	526748.34	1295585.53	Аналитический	0.30	-
113	526733.14	1295563.50	Аналитический	0.30	-
114	526717.25	1295540.44	Аналитический	0.30	-
115	526700.25	1295515.78	Аналитический	0.30	-
116	526682.09	1295489.43	Аналитический	0.30	-
117	526612.03	1295382.63	Картометрический	1.00	-
118	526611.12	1295380.92	Картометрический	1.00	-
119	526608.48	1295377.44	Аналитический	0.10	-
120	526601.54	1295371.19	Аналитический	0.10	-
121	526628.58	1295335.05	Аналитический	0.10	-
122	526618.00	1295327.13	Аналитический	0.10	-
123	526611.19	1295338.56	Аналитический	0.10	-
124	526587.03	1295325.10	Аналитический	0.10	-
125	526552.78	1295303.72	Аналитический	0.10	-
126	526548.15	1295300.78	Аналитический	0.10	-
127	526512.25	1295278.05	Аналитический	0.10	-
128	526514.14	1295274.91	Аналитический	0.30	-
129	526491.97	1295253.54	Аналитический	0.10	-
130	526478.60	1295238.17	Аналитический	0.10	-
131	526476.12	1295233.25	Аналитический	0.10	-
132	526480.97	1295225.70	Аналитический	0.10	-
133	526464.53	1295212.52	Аналитический	0.10	-

1	2	3	4	5	6
134	526455.30	1295207.80	Аналитический	0.10	-
135	526452.40	1295208.30	Аналитический	0.10	-
136	526440.18	1295195.27	Аналитический	0.10	-
137	526403.37	1295154.90	Аналитический	0.10	-
138	526360.00	1295107.40	Аналитический	0.10	-
139	526312.71	1295054.66	Аналитический	0.30	-
140	526244.41	1294978.73	Аналитический	0.30	-
141	526226.66	1294958.63	Картометрический	1.00	-
142	526227.41	1294954.88	Аналитический	0.10	-
143	526224.07	1294951.17	Аналитический	0.10	-
144	526220.66	1294951.84	Картометрический	1.00	-
145	526094.46	1294808.96	Аналитический	0.20	-
146	526094.93	1294808.60	Картометрический	1.00	-
147	526076.44	1294792.02	Картометрический	1.00	-
148	526035.83	1294745.64	Картометрический	1.00	-
149	525938.81	1294655.51	Картометрический	1.00	-
150	525931.01	1294663.34	Картометрический	1.00	-
151	525898.32	1294637.78	Картометрический	1.00	-
152	525905.55	1294628.11	Картометрический	1.00	-
153	525869.69	1294603.83	Картометрический	1.00	-
154	525850.08	1294589.61	Аналитический	0.20	-
155	525823.98	1294570.59	Аналитический	0.20	-
156	525792.95	1294549.73	Картометрический	1.00	-
157	525790.46	1294553.85	Картометрический	1.00	-
158	525734.34	1294512.75	Картометрический	1.00	-
159	525737.37	1294508.43	Картометрический	1.00	-
160	525719.70	1294495.91	Картометрический	1.00	-
161	525701.01	1294482.56	Картометрический	1.00	-
162	525691.76	1294475.82	Аналитический	0.30	-
163	525566.68	1294390.03	Картометрический	1.00	-
164	525566.72	1294387.53	Аналитический	0.10	-
165	525572.40	1294365.78	Аналитический	0.10	-
166	525581.04	1294335.84	Аналитический	0.10	-
167	525580.29	1294330.25	Аналитический	0.10	-
168	525580.84	1294329.18	Аналитический	0.10	-
169	525585.76	1294312.97	Аналитический	0.10	-
170	525593.87	1294299.83	Аналитический	0.10	-
171	525595.82	1294300.44	Аналитический	0.10	-
172	525607.19	1294295.83	Аналитический	0.10	-
173	525610.63	1294292.39	Аналитический	0.10	-
174	525617.77	1294275.47	Аналитический	0.10	-
175	525597.87	1294262.89	Аналитический	0.10	-
176	525584.75	1294290.85	Аналитический	0.10	-
177	525570.32	1294334.41	Аналитический	0.10	-
178	525555.16	1294382.08	Картометрический	1.00	-
179	525548.85	1294377.74	Картометрический	1.00	-
180	525543.16	1294389.31	Картометрический	1.00	-
181	525542.19	1294391.50	Картометрический	1.00	-

1	2	3	4	5	6
182	525394.39	1294314.83	Картометрический	1.00	-
183	525368.94	1294301.06	Аналитический	0.20	-
184	525350.41	1294290.74	Аналитический	0.20	-
185	525348.68	1294289.80	Аналитический	0.20	-
186	525335.62	1294283.22	Аналитический	0.20	-
187	525249.54	1294234.56	Аналитический	0.10	-
188	525232.29	1294222.52	Аналитический	0.10	-
189	525220.43	1294213.78	Аналитический	0.30	-
190	525178.80	1294180.85	Аналитический	0.30	-
191	525156.23	1294154.95	Аналитический	0.30	-
192	525153.57	1294158.56	Аналитический	0.10	-
193	525149.19	1294166.25	Аналитический	0.10	-
194	525122.20	1294142.40	Аналитический	0.10	-
195	525114.95	1294142.13	Аналитический	0.10	-
196	525059.01	1294103.35	Аналитический	0.10	-
197	525059.90	1294095.30	Аналитический	0.10	-
198	525049.79	1294078.31	Аналитический	0.30	-
199	525037.12	1294052.30	Аналитический	0.30	-
200	525020.97	1294020.36	Аналитический	0.30	-
201	525018.50	1294014.86	Аналитический	0.30	-
202	525008.20	1293988.65	Аналитический	0.30	-
203	525005.64	1293988.35	Картометрический	1.00	-
204	525003.52	1293963.68	Аналитический	0.20	-
205	525002.81	1293958.65	Аналитический	0.20	-
206	524994.46	1293918.24	Картометрический	1.00	-
207	524980.63	1294034.53	Картометрический	1.00	-
208	525008.90	1294042.00	Картометрический	1.00	-
209	525003.39	1294063.04	Аналитический	0.30	-
210	525046.92	1294097.74	Аналитический	0.30	-
211	525044.60	1294101.70	Аналитический	0.10	-
212	525041.82	1294107.69	Аналитический	0.10	-
213	525044.30	1294109.45	Картометрический	1.00	-
214	525045.95	1294105.90	Аналитический	0.10	-
215	525082.59	1294129.59	Аналитический	0.10	-
216	525080.84	1294135.45	Аналитический	0.10	-
217	525131.04	1294169.50	Аналитический	0.10	-
218	525150.80	1294184.10	Аналитический	0.10	-
219	525211.40	1294231.50	Аналитический	0.10	-
220	525241.67	1294257.00	Аналитический	0.10	-
221	525287.15	1294283.22	Аналитический	0.10	-
222	525310.88	1294293.82	Аналитический	0.10	-
223	525334.29	1294305.26	Картометрический	1.00	-
224	525368.57	1294322.00	Картометрический	1.00	-
225	525473.60	1294381.92	Аналитический	0.10	-
226	525478.01	1294373.97	Аналитический	0.10	-
227	525511.58	1294392.35	Аналитический	0.10	-
228	525527.02	1294400.65	Аналитический	0.10	-
229	525526.54	1294401.65	Аналитический	0.10	-

1	2	3	4	5	6
230	525523.88	1294407.13	Картометрический	1.00	-
231	525564.34	1294427.42	Аналитический	0.10	-
232	525567.63	1294422.02	Аналитический	0.10	-
233	525571.55	1294422.34	Аналитический	0.10	-
234	525579.95	1294428.25	Аналитический	0.10	-
235	525578.14	1294430.02	Аналитический	0.10	-
236	525633.23	1294465.37	Аналитический	0.30	-
237	525681.11	1294501.39	Картометрический	1.00	-
238	525689.71	1294507.39	Картометрический	1.00	-
239	525693.02	1294509.83	Аналитический	0.10	-
240	525715.79	1294527.01	Картометрический	1.00	-
241	525764.04	1294562.45	Аналитический	0.20	-
242	525790.03	1294581.27	Картометрический	1.00	-
243	525790.67	1294580.21	Картометрический	1.00	-
244	525819.06	1294602.30	Картометрический	1.00	-
245	525828.63	1294609.23	Аналитический	0.10	-
246	525844.49	1294623.24	Аналитический	0.10	-
247	525845.30	1294623.87	Аналитический	0.10	-
248	525862.79	1294637.58	Аналитический	0.10	-
249	525872.23	1294645.34	Картометрический	1.00	-
250	525982.72	1294734.24	Картометрический	1.00	-
251	525998.92	1294747.78	Аналитический	0.10	-
252	526001.12	1294749.48	Аналитический	0.10	-
253	526036.99	1294785.21	Картометрический	1.00	-
254	526037.84	1294786.82	Аналитический	0.30	-
255	526055.33	1294804.44	Картометрический	1.00	-
256	526055.63	1294804.75	Картометрический	1.00	-
257	526064.30	1294794.89	Картометрический	1.00	-
258	526081.87	1294812.59	Картометрический	1.00	-
259	526099.62	1294830.47	Картометрический	1.00	-
260	526090.55	1294840.24	Картометрический	1.00	-
261	526111.73	1294863.33	Картометрический	1.00	-
262	526139.98	1294895.63	Аналитический	0.10	-
263	526153.43	1294911.27	Аналитический	0.10	-
264	526173.95	1294935.12	Аналитический	0.10	-
265	526188.40	1294951.86	Аналитический	0.20	-
266	526204.89	1294971.06	Аналитический	0.20	-
267	526310.60	1295090.90	Аналитический	0.10	-
268	526312.87	1295086.69	Аналитический	0.10	-
269	526314.84	1295088.69	Аналитический	0.10	-
270	526313.56	1295093.33	Аналитический	0.10	-
271	526316.44	1295097.45	Аналитический	0.10	-
272	526335.65	1295119.12	Аналитический	0.10	-
273	526360.80	1295147.50	Аналитический	0.30	-
274	526386.15	1295176.23	Аналитический	0.30	-
275	526544.70	1295351.26	Аналитический	0.10	-
276	526559.65	1295366.30	Аналитический	0.30	-
277	526562.45	1295369.02	Аналитический	0.10	-

1	2	3	4	5	6
278	526566.71	1295363.51	Аналитический	0.10	-
279	526566.32	1295367.34	Аналитический	0.10	-
280	526573.09	1295375.51	Аналитический	0.10	-
281	526577.97	1295375.91	Аналитический	0.10	-
282	526573.36	1295379.70	Картометрический	1.00	-
283	526589.84	1295398.11	Картометрический	1.00	-
284	526613.96	1295423.88	Картометрический	1.00	-
285	526656.55	1295487.87	Аналитический	0.10	-
286	526669.90	1295507.40	Картометрический	1.00	-
287	526684.10	1295528.50	Картометрический	1.00	-
288	526697.70	1295549.09	Аналитический	0.30	-
289	526705.39	1295561.59	Картометрический	1.00	-
290	526724.57	1295591.27	Картометрический	1.00	-
291	526762.49	1295647.46	Картометрический	1.00	-
292	526765.87	1295652.66	Картометрический	1.00	-
293	526775.41	1295667.04	Аналитический	0.30	-
294	526791.83	1295691.80	Аналитический	0.30	-
295	526809.25	1295716.23	Аналитический	0.30	-
296	526826.63	1295740.60	Аналитический	0.30	-
297	526826.89	1295741.04	Картометрический	1.00	-
298	526827.02	1295741.04	Аналитический	0.05	-
299	526827.02	1295741.26	Картометрический	1.00	-
300	526850.51	1295778.79	Картометрический	1.00	-
301	526857.16	1295788.78	Картометрический	1.00	-
302	526862.62	1295785.09	Аналитический	0.10	-
303	526882.14	1295810.94	Аналитический	0.10	-
304	526878.04	1295815.74	Аналитический	0.20	-
305	526873.74	1295820.76	Аналитический	0.10	-
306	526904.00	1295868.63	Аналитический	0.10	-
307	526893.32	1295868.52	Аналитический	0.10	-
308	526833.43	1295867.91	Аналитический	0.10	-
309	526810.41	1295894.82	Аналитический	0.10	-
310	526805.95	1295901.57	Аналитический	0.10	-
311	526794.90	1295894.93	Аналитический	0.10	-
312	526766.24	1295896.24	Аналитический	0.10	-
313	526752.87	1295918.36	Аналитический	0.10	-
314	526730.17	1295955.92	Аналитический	0.30	-
315	526758.74	1295973.09	Аналитический	0.30	-
316	526733.24	1296011.73	Аналитический	0.30	-
317	526706.10	1296052.84	Аналитический	0.30	-
318	526676.83	1296097.19	Аналитический	0.30	-
319	526645.39	1296144.82	Аналитический	0.30	-
320	526610.75	1296197.30	Аналитический	0.30	-
321	526571.18	1296257.25	Аналитический	0.30	-
322	526555.80	1296244.19	Аналитический	0.30	-
323	526542.51	1296232.91	Аналитический	0.30	-
324	526507.43	1296203.13	Аналитический	0.10	-
325	526501.52	1296198.11	Картометрический	1.00	-

1	2	3	4	5	6
326	526488.08	1296186.71	Аналитический	0.10	-
327	526467.24	1296169.02	Аналитический	0.10	-
328	526444.54	1296149.75	Аналитический	0.30	-
329	526419.35	1296128.37	Аналитический	0.30	-
330	526390.61	1296103.97	Аналитический	0.30	-
331	526356.09	1296074.67	Аналитический	0.30	-
332	526309.68	1296035.28	Аналитический	0.30	-
333	526297.20	1296024.68	Аналитический	0.30	-
334	526279.24	1296009.44	Аналитический	0.30	-
335	526275.35	1296006.14	Аналитический	0.30	-
336	526261.55	1295994.20	Аналитический	0.30	-
337	526242.72	1295977.92	Аналитический	0.30	-
338	526223.42	1295961.22	Аналитический	0.30	-
339	526203.36	1295943.88	Аналитический	0.30	-
340	526182.52	1295925.86	Аналитический	0.30	-
341	526160.85	1295907.12	Аналитический	0.30	-
342	526137.93	1295887.30	Аналитический	0.30	-
343	526113.65	1295866.30	Аналитический	0.30	-
344	526087.55	1295843.73	Аналитический	0.30	-
345	526059.87	1295819.79	Аналитический	0.30	-
346	526029.95	1295793.92	Аналитический	0.30	-
347	525995.90	1295764.47	Аналитический	0.30	-
348	525981.99	1295752.44	Аналитический	0.30	-
349	525948.88	1295723.81	Аналитический	0.30	-
350	525927.89	1295705.66	Аналитический	0.30	-
351	525920.79	1295701.98	Аналитический	0.30	-
352	525870.63	1295686.87	Аналитический	0.30	-
353	525829.07	1295674.35	Аналитический	0.10	-
354	525792.53	1295663.35	Аналитический	0.10	-
355	525759.63	1295653.44	Аналитический	0.10	-
356	525729.58	1295644.39	Аналитический	0.30	-
357	525701.69	1295635.99	Аналитический	0.30	-
358	525683.69	1295630.57	Аналитический	0.30	-
359	525645.76	1295619.14	Аналитический	0.30	-
360	525562.77	1295594.15	Аналитический	0.30	-
361	525519.03	1295580.97	Аналитический	0.30	-
362	525485.20	1295570.78	Аналитический	0.20	-
363	525455.03	1295561.70	Аналитический	0.20	-
364	525431.41	1295554.58	Аналитический	0.20	-
365	525387.34	1295541.31	Аналитический	0.30	-
366	525370.34	1295536.19	Аналитический	0.30	-
367	525326.61	1295523.01	Аналитический	0.30	-
368	525292.12	1295512.63	Аналитический	0.30	-
369	525239.18	1295496.68	Аналитический	0.30	-
370	525206.13	1295486.73	Аналитический	0.30	-
371	525117.36	1295459.99	Аналитический	0.30	-
372	525074.30	1295447.02	Аналитический	0.30	-
373	525040.43	1295436.82	Аналитический	0.30	-

1	2	3	4	5	6
374	525011.84	1295428.21	Аналитический	0.30	-
375	524985.39	1295420.24	Аналитический	0.30	-
376	524976.87	1295417.68	Аналитический	0.30	-
377	524968.50	1295415.15	Аналитический	0.30	-
378	524935.75	1295405.29	Аналитический	0.30	-
379	524896.26	1295393.40	Аналитический	0.10	-
380	524875.77	1295387.23	Аналитический	0.10	-
381	524854.72	1295380.89	Аналитический	0.10	-
382	524833.02	1295374.35	Аналитический	0.10	-
383	524810.60	1295367.60	Аналитический	0.10	-
384	524787.45	1295360.59	Аналитический	0.10	-
385	524763.34	1295352.73	Аналитический	0.10	-
386	524737.70	1295344.38	Аналитический	0.10	-
387	524710.02	1295335.36	Аналитический	0.10	-
388	524676.55	1295324.46	Аналитический	0.10	-
389	524648.19	1295317.03	Аналитический	0.10	-
390	524582.61	1295299.86	Картометрический	1.00	-
391	524522.30	1295284.07	Картометрический	1.00	-
392	524515.47	1295281.90	Картометрический	1.00	-
393	524440.03	1295258.01	Аналитический	0.10	-
394	524441.44	1295265.06	Аналитический	0.10	-
395	524453.57	1295325.59	Аналитический	0.10	-
396	524425.11	1295325.70	Аналитический	0.10	-
397	524398.44	1295325.80	Аналитический	0.10	-
398	524371.77	1295325.91	Аналитический	0.10	-
399	524345.11	1295326.01	Аналитический	0.10	-
400	524318.44	1295326.11	Аналитический	0.10	-
401	524291.77	1295326.22	Аналитический	0.10	-
402	524266.09	1295326.32	Аналитический	0.10	-
403	524260.15	1295326.34	Аналитический	0.10	-
404	524242.34	1295329.74	Аналитический	0.10	-
405	524216.15	1295334.74	Аналитический	0.10	-
406	524189.96	1295339.75	Аналитический	0.10	-
407	524163.76	1295344.75	Аналитический	0.10	-
408	524137.57	1295349.75	Аналитический	0.10	-
409	524111.43	1295354.75	Аналитический	0.10	-
410	524086.47	1295359.52	Аналитический	0.10	-
411	524077.07	1295361.31	Аналитический	0.10	-
412	524065.51	1295363.52	Аналитический	0.10	-
413	524056.04	1295382.32	Аналитический	0.10	-
414	524046.12	1295402.01	Картометрический	1.00	-
415	524015.74	1295462.32	Картометрический	1.00	-
416	523966.83	1295559.43	Картометрический	1.00	-
417	523953.87	1295585.16	Картометрический	1.00	-
418	523948.16	1295596.50	Картометрический	1.00	-
419	523811.89	1295867.34	Картометрический	1.00	-
420	523733.27	1296051.24	Картометрический	1.00	-
421	523699.87	1296129.34	Картометрический	1.00	-

1	2	3	4	5	6
422	523680.34	1296175.01	Картометрический	1.00	-
423	523660.16	1296222.25	Аналитический	0.10	-
424	523653.09	1296221.38	Картометрический	1.00	-
425	523591.41	1296216.80	Аналитический	0.10	-
426	523585.90	1296293.47	Аналитический	0.10	-
427	523520.19	1296260.68	Аналитический	0.10	-
428	523515.98	1296258.59	Аналитический	0.10	-
429	523504.25	1296252.73	Аналитический	0.10	-
430	523480.06	1296240.66	Аналитический	0.10	-
431	523451.72	1296226.53	Аналитический	0.10	-
432	523428.63	1296215.01	Аналитический	0.10	-
433	523398.81	1296211.60	Аналитический	0.30	-
434	523357.46	1296199.01	Аналитический	0.30	-
435	523334.80	1296193.91	Аналитический	0.10	-
436	523275.29	1296180.54	Аналитический	0.10	-
437	523280.53	1295998.62	Аналитический	0.10	-
438	523281.13	1295978.07	Аналитический	0.10	-
439	523282.91	1295961.36	Аналитический	0.10	-
440	523287.03	1295922.63	Аналитический	0.10	-
441	523299.37	1295806.64	Аналитический	0.10	-
442	523299.63	1295804.17	Аналитический	0.10	-
443	523302.20	1295779.97	Аналитический	0.10	-
444	523310.66	1295700.51	Аналитический	0.10	-
445	523325.91	1295701.03	Аналитический	0.10	-
446	523328.08	1295677.87	Аналитический	0.10	-
447	523329.02	1295667.88	Аналитический	0.10	-
448	523331.02	1295646.55	Аналитический	0.10	-
449	523332.49	1295630.87	Аналитический	0.10	-
450	523333.25	1295622.80	Аналитический	0.10	-
451	523335.38	1295600.10	Аналитический	0.10	-
452	523337.70	1295575.37	Аналитический	0.10	-
453	523339.95	1295551.39	Аналитический	0.10	-
454	523342.14	1295528.08	Аналитический	0.10	-
455	523342.49	1295524.36	Аналитический	0.10	-
456	523342.59	1295523.26	Аналитический	0.10	-
457	523359.95	1295500.77	Аналитический	0.10	-
458	523402.88	1295445.14	Аналитический	0.10	-
459	523409.58	1295436.46	Аналитический	0.10	-
460	523417.76	1295425.86	Аналитический	0.10	-
461	523417.05	1295419.40	Аналитический	0.10	-
462	523415.11	1295401.58	Аналитический	0.10	-
463	523414.72	1295398.00	Аналитический	0.10	-
464	523412.39	1295376.57	Аналитический	0.10	-
465	523410.82	1295362.20	Аналитический	0.10	-
466	523409.74	1295352.30	Аналитический	0.10	-
467	523406.83	1295325.57	Аналитический	0.10	-
468	523404.13	1295300.80	Аналитический	0.10	-
469	523400.82	1295270.43	Аналитический	0.10	-

1	2	3	4	5	6
470	523400.44	1295262.38	Аналитический	0.10	-
471	523399.35	1295251.75	Аналитический	0.10	-
472	523415.44	1295249.62	Аналитический	0.10	-
473	523436.31	1295246.87	Аналитический	0.10	-
474	523457.18	1295244.11	Аналитический	0.10	-
475	523478.06	1295241.36	Аналитический	0.10	-
476	523498.93	1295238.60	Аналитический	0.10	-
477	523519.80	1295235.85	Аналитический	0.10	-
478	523531.42	1295234.32	Аналитический	0.10	-
479	523540.66	1295233.10	Аналитический	0.10	-
480	523567.59	1295229.55	Аналитический	0.10	-
481	523576.50	1295228.37	Аналитический	0.10	-
482	523577.77	1295228.21	Аналитический	0.10	-
483	524053.01	1295168.70	Аналитический	0.10	-
484	524056.36	1295168.28	Картометрический	1.00	-
485	524072.90	1295166.21	Картометрический	1.00	-
486	524076.63	1295165.75	Картометрический	1.00	-
487	524212.21	1295148.77	Аналитический	0.10	-
488	524209.15	1295172.64	Аналитический	0.10	-
489	524207.89	1295182.45	Аналитический	0.10	-
490	524242.07	1295191.80	Аналитический	0.10	-
491	524250.35	1295194.07	Аналитический	0.10	-
492	524252.07	1295194.44	Аналитический	0.10	-
493	524286.73	1295201.92	Аналитический	0.10	-
494	524312.23	1295207.42	Аналитический	0.10	-
495	524338.63	1295213.11	Аналитический	0.10	-
496	524363.62	1295218.50	Аналитический	0.10	-
497	524392.85	1295224.81	Аналитический	0.10	-
498	524426.48	1295232.06	Аналитический	0.10	-
499	524441.86	1295235.38	Аналитический	0.10	-
500	524442.69	1295225.48	Аналитический	0.30	-
501	524447.34	1295168.40	Аналитический	0.10	-
502	524448.56	1295153.48	Аналитический	0.10	-
503	524450.73	1295126.81	Аналитический	0.10	-
504	524451.97	1295111.66	Аналитический	0.30	-
505	524456.77	1295052.84	Аналитический	0.30	-
506	524460.20	1295010.66	Аналитический	0.30	-
507	524461.35	1294996.60	Аналитический	0.30	-
508	524466.72	1294930.69	Аналитический	0.30	-
509	524467.74	1294918.08	Аналитический	0.30	-
510	524477.26	1294881.29	Аналитический	0.30	-
511	524480.88	1294867.32	Аналитический	0.30	-
512	524493.43	1294818.83	Аналитический	0.30	-
513	524506.63	1294767.79	Аналитический	0.30	-
514	524510.75	1294751.85	Аналитический	0.30	-
515	524523.32	1294703.27	Аналитический	0.30	-
516	524536.61	1294651.87	Аналитический	0.30	-
517	524540.70	1294636.08	Аналитический	0.30	-

1	2	3	4	5	6
518	524547.75	1294608.80	Аналитический	0.30	-
519	524553.57	1294586.33	Аналитический	0.30	-
520	524567.22	1294533.57	Аналитический	0.10	-
521	524571.52	1294516.88	Аналитический	0.10	-
522	524575.98	1294499.61	Аналитический	0.30	-
523	524585.94	1294461.20	Аналитический	0.30	-
524	524595.66	1294423.61	Аналитический	0.30	-
525	524594.74	1294402.90	Аналитический	0.30	-
526	524592.62	1294355.19	Аналитический	0.30	-
527	524592.26	1294347.35	Аналитический	0.10	-
528	524591.48	1294330.43	Аналитический	0.10	-
529	524588.48	1294265.33	Аналитический	0.30	-
530	524586.23	1294216.65	Аналитический	0.30	-
531	524585.55	1294201.88	Аналитический	0.30	-
532	524584.02	1294168.27	Аналитический	0.30	-
533	524581.99	1294123.84	Аналитический	0.30	-
534	524580.00	1294080.22	Аналитический	0.30	-
535	524578.05	1294037.48	Аналитический	0.30	-
536	524576.13	1293995.29	Аналитический	0.30	-
537	524574.23	1293953.62	Аналитический	0.30	-
538	524572.24	1293909.93	Аналитический	0.30	-
539	524563.86	1293726.23	Аналитический	0.30	-
540	524562.21	1293270.65	Аналитический	0.30	-
541	524562.14	1293152.67	Аналитический	0.30	-
542	524557.17	1293063.84	Аналитический	0.30	-
543	524552.28	1292976.32	Аналитический	0.10	-
544	524587.92	1293055.15	Аналитический	0.10	-
545	524617.59	1293120.78	Аналитический	0.10	-
546	524629.07	1293146.17	Аналитический	0.10	-
547	524636.93	1293163.55	Аналитический	0.10	-
548	524635.54	1293147.43	Картометрический	1.00	-
549	524634.38	1293133.85	Аналитический	0.30	-
550	524633.81	1293102.68	Аналитический	0.30	-
551	524633.04	1293060.90	Картометрический	1.00	-
552	524632.75	1293045.12	Аналитический	0.20	-
553	524632.50	1293031.46	Аналитический	0.10	-
554	524632.49	1293031.05	Аналитический	0.10	-
555	524631.78	1292992.18	Аналитический	0.10	-
556	524631.81	1292980.59	Аналитический	0.10	-
557	524631.94	1292919.98	Аналитический	0.10	-
558	524631.97	1292906.21	Аналитический	0.10	-
559	524632.00	1292896.89	Аналитический	0.10	-
560	524637.61	1292881.55	Аналитический	0.10	-
561	524639.91	1292875.27	Аналитический	0.10	-
562	524644.36	1292863.12	Аналитический	0.10	-
563	524648.55	1292851.67	Аналитический	0.10	-
564	524687.82	1292744.42	Аналитический	0.10	-
565	524690.10	1292743.86	Аналитический	0.10	-

1	2	3	4	5	6
566	524726.42	1292735.02	Аналитический	0.10	-
567	524750.70	1292729.10	Аналитический	0.10	-
568	524774.84	1292723.23	Аналитический	0.10	-
569	524764.86	1292684.10	Аналитический	0.10	-
570	524740.79	1292690.23	Аналитический	0.10	-
571	524716.57	1292696.26	Аналитический	0.10	-
572	524704.29	1292699.24	Аналитический	0.10	-
573	524683.91	1292723.76	Аналитический	0.10	-
574	524672.97	1292714.53	Аналитический	0.10	-
575	524656.21	1292700.38	Аналитический	0.10	-
576	524682.00	1292669.82	Аналитический	0.10	-
577	524660.99	1292652.07	Аналитический	0.10	-
578	524672.06	1292645.72	Аналитический	0.10	-
579	524697.87	1292615.17	Аналитический	0.10	-
580	524716.97	1292631.29	Аналитический	0.10	-
581	524727.30	1292640.01	Аналитический	0.10	-
582	524740.00	1292636.72	Аналитический	0.10	-
583	524752.91	1292633.48	Аналитический	0.10	-
584	524780.50	1292663.19	Аналитический	0.10	-
585	524798.41	1292644.33	Аналитический	0.10	-
586	524815.47	1292626.37	Аналитический	0.10	-
587	524832.56	1292608.37	Аналитический	0.10	-
588	524849.67	1292590.34	Аналитический	0.10	-
589	524866.26	1292573.23	Аналитический	0.10	-
590	524883.95	1292556.44	Аналитический	0.10	-
591	524855.22	1292526.34	Аналитический	0.10	-
592	524872.41	1292509.61	Аналитический	0.10	-
593	524891.02	1292494.06	Аналитический	0.10	-
594	524895.59	1292489.20	Аналитический	0.10	-
595	524894.48	1292458.70	Аналитический	0.10	-
596	524934.48	1292458.73	Аналитический	0.10	-
597	524946.49	1292439.97	Аналитический	0.10	-
598	524986.96	1292448.65	Аналитический	0.10	-
599	524987.13	1292466.65	Аналитический	0.10	-
600	524987.16	1292469.09	Аналитический	0.10	-
601	524987.37	1292491.27	Аналитический	0.10	-
602	524987.41	1292494.88	Аналитический	0.10	-
603	524987.61	1292515.43	Аналитический	0.10	-
604	524987.75	1292530.08	Аналитический	0.10	-
605	525030.56	1292547.97	Аналитический	0.10	-
606	525046.13	1292554.48	Аналитический	0.10	-
607	525045.94	1292557.42	Аналитический	0.10	-
608	525051.81	1292557.48	Аналитический	0.10	-
609	525106.81	1292557.99	Аналитический	0.10	-
610	525118.85	1292523.07	Аналитический	0.10	-
611	525314.30	1292382.19	Аналитический	0.10	-
612	525318.68	1292390.06	Аналитический	0.10	-
613	525326.03	1292403.28	Аналитический	0.10	-

1	2	3	4	5	6
614	525334.91	1292408.64	Аналитический	0.10	-
615	525339.57	1292411.45	Аналитический	0.10	-
616	525294.10	1292471.05	Картометрический	1.00	-
617	525242.17	1292539.11	Картометрический	1.00	-
618	525193.84	1292602.46	Картометрический	1.00	-
619	525170.72	1292632.76	Картометрический	1.00	-
620	525157.07	1292650.65	Аналитический	0.10	-
621	525144.27	1292668.52	Аналитический	0.10	-
622	525129.28	1292689.46	Аналитический	0.20	-
623	525095.74	1292736.33	Картометрический	1.00	-
624	525090.03	1292874.96	Картометрический	1.00	-
625	525049.93	1292879.86	Аналитический	0.10	-
626	525048.90	1292903.72	Аналитический	0.10	-
627	525047.55	1292928.65	Аналитический	0.30	-
628	525031.85	1292982.44	Картометрический	1.00	-
629	525023.70	1293025.44	Аналитический	0.30	-
630	525021.41	1293047.50	Аналитический	0.30	-
631	525017.69	1293122.58	Картометрический	1.00	-
632	525010.60	1293182.25	Аналитический	0.10	-
633	525010.48	1293201.45	Аналитический	0.10	-
634	525013.51	1293237.09	Аналитический	0.10	-
635	525014.66	1293254.42	Аналитический	0.10	-
636	525015.99	1293274.52	Аналитический	0.10	-
637	525018.77	1293289.48	Картометрический	1.00	-
638	525030.82	1293288.15	Аналитический	0.10	-
639	525040.42	1293340.58	Аналитический	0.10	-
640	525028.57	1293342.33	Картометрический	1.00	-
641	525040.40	1293406.06	Картометрический	1.00	-
642	525067.37	1293512.42	Картометрический	1.00	-
643	525098.52	1293589.53	Картометрический	1.00	-
644	525185.51	1293720.58	Картометрический	1.00	-
645	525239.80	1293815.44	Картометрический	1.00	-
646	525217.43	1293823.45	Аналитический	0.10	-
647	525176.45	1293841.17	Аналитический	0.10	-
648	525175.27	1293841.09	Аналитический	0.10	-
649	525169.57	1293844.34	Аналитический	0.10	-
650	525199.48	1293916.53	Аналитический	0.10	-
651	525202.77	1293915.21	Аналитический	0.10	-
652	525213.58	1293910.34	Аналитический	0.10	-
653	525246.60	1293896.52	Аналитический	0.10	-
654	525276.83	1293883.87	Аналитический	0.20	-
655	525305.10	1293865.51	Картометрический	1.00	-
656	525332.12	1293893.79	Картометрический	1.00	-
657	525375.04	1293927.21	Картометрический	1.00	-
658	525479.12	1294015.72	Картометрический	1.00	-
659	525584.72	1294095.87	Картометрический	1.00	-
660	525691.84	1294170.32	Картометрический	1.00	-
661	525708.24	1294181.80	Картометрический	1.00	-

1	2	3	4	5	6
662	525693.65	1294206.84	Аналитический	0.10	-
663	525719.05	1294231.65	Аналитический	0.10	-
664	525725.09	1294239.77	Аналитический	0.10	-
665	525725.56	1294240.07	Аналитический	0.10	-
666	525752.26	1294212.64	Аналитический	0.10	-
667	525774.66	1294226.21	Аналитический	0.10	-
668	525766.86	1294234.45	Аналитический	0.10	-
669	525786.56	1294250.12	Аналитический	0.10	-
670	525791.41	1294269.09	Аналитический	0.10	-
671	525812.40	1294257.40	Аналитический	0.10	-
672	525822.09	1294245.58	Картометрический	1.00	-
673	525853.16	1294258.27	Аналитический	0.10	-
674	525876.54	1294274.65	Аналитический	0.10	-
675	525933.56	1294314.61	Аналитический	0.10	-
676	525960.20	1294326.43	Картометрический	1.00	-
677	526020.36	1294375.63	Картометрический	1.00	-
678	526061.04	1294403.15	Аналитический	0.30	-
679	526075.02	1294411.58	Аналитический	0.30	-
680	526091.72	1294419.80	Аналитический	0.10	-
681	526120.69	1294434.07	Аналитический	0.10	-
682	526150.29	1294448.64	Аналитический	0.10	-
683	526179.06	1294472.93	Аналитический	0.10	-
684	526201.33	1294486.64	Аналитический	0.10	-
685	526267.50	1294531.78	Аналитический	0.30	-
686	526306.62	1294555.67	Картометрический	1.00	-
687	526330.87	1294569.94	Аналитический	0.30	-
688	526349.85	1294584.40	Аналитический	0.30	-
689	526379.28	1294596.76	Аналитический	0.30	-
690	526440.89	1294640.18	Аналитический	0.20	-
691	526457.27	1294652.40	Аналитический	0.20	-
692	526502.00	1294683.20	Аналитический	0.10	-
693	526530.68	1294711.45	Картометрический	1.00	-
694	526542.17	1294721.10	Картометрический	1.00	-
695	526594.89	1294747.27	Аналитический	0.30	-
696	526608.36	1294756.14	Аналитический	0.30	-
697	526619.30	1294760.62	Аналитический	0.10	-
698	526624.63	1294763.37	Аналитический	0.10	-
699	526677.04	1294788.70	Аналитический	0.30	-
700	526696.63	1294798.31	Картометрический	1.00	-
701	526707.60	1294800.11	Картометрический	1.00	-
702	526632.41	1294798.69	Картометрический	1.00	-
703	526608.90	1294912.38	Картометрический	1.00	-
704	526587.98	1294908.23	Аналитический	0.30	-
705	526563.88	1294903.45	Аналитический	0.10	-
706	526552.16	1294901.13	Аналитический	0.10	-
707	526530.44	1294983.63	Аналитический	0.30	-
708	526533.01	1294984.20	Аналитический	0.20	-
709	526527.59	1295034.35	Аналитический	0.20	-

1	2	3	4	5	6
710	526526.95	1295040.32	Картометрический	1.00	-
711	526567.85	1295049.96	Аналитический	0.10	-
712	526593.05	1295072.36	Аналитический	0.10	-
713	526614.62	1295032.39	Аналитический	0.10	-
714	526646.07	1295057.67	Аналитический	0.10	-
715	526642.45	1295072.02	Картометрический	1.00	-
716	526714.32	1295072.14	Картометрический	1.00	-
717	526752.24	1295090.02	Аналитический	0.10	-
718	526753.83	1295089.73	Аналитический	0.10	-
719	526753.19	1295087.85	Аналитический	0.10	-
720	526759.09	1295080.39	Аналитический	0.10	-
721	526783.87	1295081.04	Аналитический	0.10	-
722	526787.60	1295086.00	Аналитический	0.10	-
723	526798.65	1295081.70	Картометрический	1.00	-
724	526848.70	1295062.21	Аналитический	0.20	-
725	526878.46	1295009.50	Аналитический	0.20	-
726	526895.91	1294989.20	Аналитический	0.20	-
727	526921.48	1294978.59	Аналитический	0.20	-
728	526915.20	1294938.04	Аналитический	0.20	-
729	526914.71	1294924.68	Картометрический	1.00	-
730	526925.25	1294909.94	Картометрический	1.00	-
731	526936.36	1294898.26	Картометрический	1.00	-
732	526964.46	1294856.83	Картометрический	1.00	-
733	526985.65	1294831.85	Аналитический	0.30	-
734	526980.13	1294823.07	Аналитический	0.30	-
735	527021.58	1294729.53	Картометрический	1.00	-
736	527102.47	1294699.07	Аналитический	0.10	-
1	527151.67	1294714.36	Аналитический	0.10	-
737	525587.10	1294654.99	Аналитический	0.10	-
738	525566.93	1294685.80	Аналитический	0.30	-
739	525565.42	1294688.48	Аналитический	0.30	-
740	525467.89	1294622.65	Аналитический	0.10	-
741	525495.40	1294581.82	Аналитический	0.10	-
742	525540.24	1294617.03	Аналитический	0.10	-
743	525555.84	1294629.28	Аналитический	0.10	-
744	525568.15	1294639.05	Аналитический	0.10	-
745	525571.23	1294641.60	Аналитический	0.10	-
737	525587.10	1294654.99	Аналитический	0.10	-
					-
746	522896.09	1295638.00	Картометрический	1.00	-
747	522972.20	1296650.13	Картометрический	1.00	-
748	522746.54	1296802.04	Картометрический	1.00	-
749	522742.73	1296797.08	Аналитический	0.10	-
750	522735.27	1296787.40	Аналитический	0.10	-
751	522711.73	1296756.92	Аналитический	0.10	-
752	522701.16	1296744.86	Аналитический	0.10	-
753	522681.18	1296718.98	Аналитический	0.10	-

1	2	3	4	5	6
754	522674.12	1296709.83	Аналитический	0.10	-
755	522660.91	1296690.83	Аналитический	0.10	-
756	522647.96	1296671.81	Аналитический	0.10	-
757	522643.19	1296652.13	Аналитический	0.10	-
758	522644.86	1296631.93	Аналитический	0.10	-
759	522647.44	1296599.68	Аналитический	0.10	-
760	522648.28	1296589.08	Аналитический	0.10	-
761	522651.83	1296544.60	Аналитический	0.10	-
762	522653.51	1296523.45	Аналитический	0.10	-
763	522655.20	1296502.28	Аналитический	0.10	-
764	522657.03	1296479.31	Аналитический	0.10	-
765	522659.04	1296454.21	Аналитический	0.10	-
766	522661.27	1296426.20	Аналитический	0.10	-
767	522664.08	1296390.87	Аналитический	0.10	-
768	522664.91	1296380.75	Аналитический	0.10	-
769	522665.80	1296369.59	Аналитический	0.10	-
770	522669.33	1296327.17	Аналитический	0.10	-
771	522671.86	1296296.97	Аналитический	0.10	-
772	522673.62	1296272.80	Аналитический	0.10	-
773	522675.59	1296246.89	Аналитический	0.10	-
774	522677.76	1296219.59	Аналитический	0.10	-
775	522680.21	1296188.65	Аналитический	0.10	-
776	522683.40	1296148.67	Аналитический	0.10	-
777	522684.43	1296136.51	Аналитический	0.10	-
778	522687.60	1296096.01	Аналитический	0.10	-
779	522690.83	1296055.55	Аналитический	0.10	-
780	522691.79	1296043.50	Аналитический	0.10	-
781	522695.83	1295992.90	Аналитический	0.10	-
782	522697.83	1295967.74	Аналитический	0.10	-
783	522699.90	1295942.10	Аналитический	0.10	-
784	522701.88	1295916.96	Аналитический	0.10	-
785	522703.92	1295891.42	Аналитический	0.10	-
786	522705.95	1295865.87	Аналитический	0.10	-
787	522707.95	1295840.84	Аналитический	0.10	-
788	522709.98	1295815.58	Аналитический	0.10	-
789	522710.81	1295804.72	Аналитический	0.10	-
790	522741.51	1295777.21	Аналитический	0.10	-
791	522755.66	1295764.52	Аналитический	0.10	-
792	522792.66	1295731.32	Аналитический	0.10	-
793	522818.49	1295708.13	Аналитический	0.10	-
794	522831.78	1295696.20	Аналитический	0.10	-
795	522846.78	1295683.46	Аналитический	0.10	-
796	522892.67	1295640.78	Аналитический	0.10	-
746	522896.09	1295638.00	Картометрический	1.00	-
797	523358.00	1296724.55	Аналитический	5.00	-
798	523356.17	1296747.48	Аналитический	0.10	-
799	523354.35	1296770.41	Аналитический	0.10	-

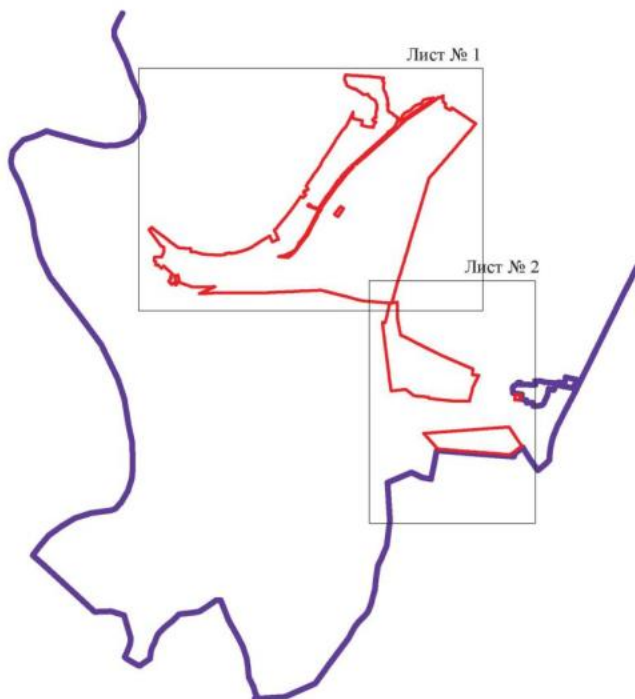
1	2	3	4	5	6
800	523353.78	1296777.61	Аналитический	0.10	-
801	523352.53	1296793.34	Аналитический	0.10	-
802	523287.53	1296788.03	Аналитический	0.10	-
803	523289.35	1296765.11	Аналитический	0.10	-
804	523291.08	1296743.30	Аналитический	0.10	-
805	523291.17	1296742.18	Аналитический	0.10	-
806	523293.00	1296719.26	Аналитический	5.00	-
797	523358.00	1296724.55	Аналитический	5.00	-

3. Сведения о характерных точках части (частей) границы объекта

Обозначение характерных точек части границы	Координаты, м		Метод определения координат характерной точки	Средняя квадратическая погрешность положения характерной точки (M _t), м	Описание обозначения точки на местности (при наличии)
	X	Y			
1	2	3	4	5	6
Часть №					
-	-	-	-	-	-

План границ объекта

Схема расположения листов плана границ объекта




Масштаб 1:50000

Используемые условные знаки и обозначения:

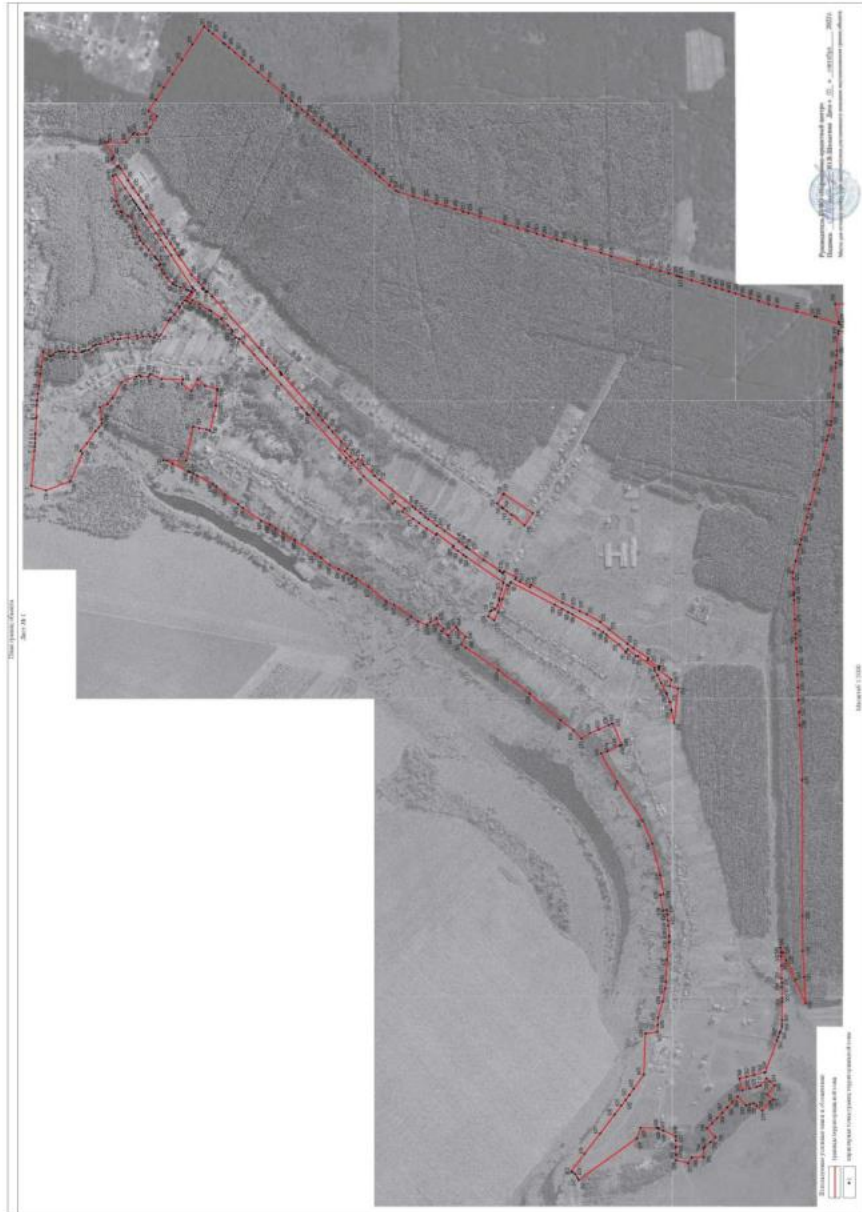
- | | |
|--|--|
| | границы территориальной зоны |
| | границы муниципального образования |
| | область и номер листа плана границ объекта |

Руководитель БУВО «Нормативно-проектный центр»

Подпись  Ю.В. Шалыгина Дата « 05 » сентября 2022 г.

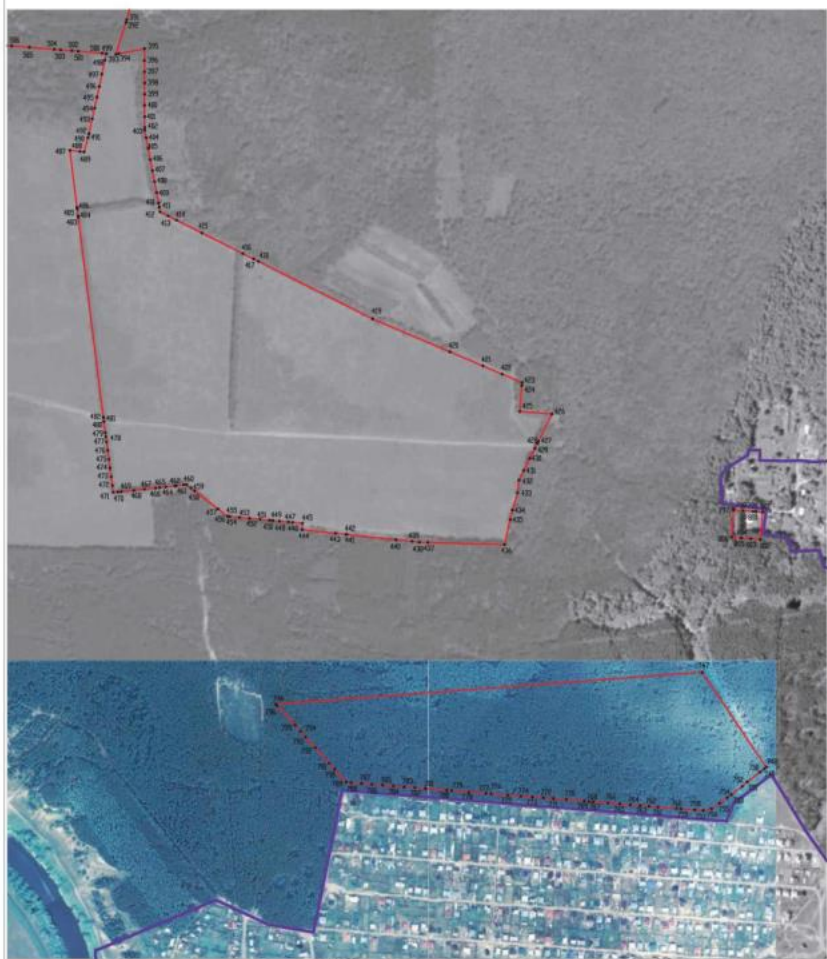
Место для отиска печати (при наличии) лица, составившего описание местоположения границ объекта





План границ объекта

Лист № 2



Масштаб 1:5000

Используемые условные знаки в обозначении:

— границы территориальной зоны

— границы кадастрового образования

• № характеристики точки границы территориальной зоны

Руководитель БУРМО «Иркутский проектный центр»
 Пашкина С.В. / Пашкина Юлия Викторовна Дата = 05.08.2022г.
 Место для оттиска печати (при наличии) и/или подписания специалистом границ объекта

«ОПИСАНИЕ МЕСТОПОЛОЖЕНИЯ ГРАНИЦ

Зона улиц, дорог, инженерной и транспортной инфраструктуры
деревни Новоподклетное – ИТ1/3

(наименование объекта, местоположение границ которого описано
(далее - объект)

Раздел 1

Сведения об объекте		
№ п/п	Характеристики объекта	Описание характеристик
1	2	3
1	Местоположение объекта	Воронежская область, Рамонский муниципальный район, Яменское сельское поселение, деревня Новоподклетное
2	Площадь объекта ± величина погрешности определения площади ($P \pm \Delta P$)	-
3	Иные характеристики объекта	-

Сведения о местоположении границ объекта					
1. Система координат: -					
2. Сведения о характерных точках границ объекта					
Обозначение характерных точек границ	Координаты, м		Метод определения координат характерной точки	Средняя квадратическая погрешность положения характерной точки (Mt), м	Описание обозначения точки на местности (при наличии)
	X	Y			
1	2	3	4	5	6
-	-	-	-	-	-
3. Сведения о характерных точках части (частей) границы объекта					
Обозначение характерных точек части границы	Координаты, м		Метод определения координат характерной точки	Средняя квадратическая погрешность положения характерной точки (Mt), м	Описание обозначения точки на местности (при наличии)
	X	Y			
1	2	3	4	5	6
Часть №					
-	-	-	-	-	-

Сведения о местоположении измененных (уточненных) границ объекта

1. Система координат: МСК - 36, зона 1

2. Сведения о характерных точках границ объекта

Обозначение характерных точек границ	Существующие координаты, м		Измененные (уточненные) координаты, м		Метод определения координат характерной точки	Средняя квадратическая погрешность положения характерной точки (Мп), м	Описание обозначения точки на местности (при наличии)
	X	Y	X	Y			
1	2	3	4	5	6	7	8
1	526890.74	1295800.89	-	-	Аналитический	0.20	-
2	526883.24	1295809.66	-	-	Аналитический	0.20	-
3	526882.14	1295810.94	-	-	Аналитический	0.10	-
4	526862.62	1295785.09	-	-	Аналитический	0.10	-
5	526857.16	1295788.78	-	-	Картометрический	1.00	-
6	526850.51	1295778.79	-	-	Картометрический	1.00	-
7	526827.02	1295741.26	-	-	Картометрический	1.00	-
8	526827.02	1295741.04	-	-	Аналитический	0.05	-
9	526826.89	1295741.04	-	-	Картометрический	1.00	-
10	526826.63	1295740.60	-	-	Аналитический	0.30	-
11	526809.25	1295716.23	-	-	Аналитический	0.30	-
12	526791.83	1295691.80	-	-	Аналитический	0.30	-
13	526775.41	1295667.04	-	-	Аналитический	0.30	-
14	526765.87	1295652.66	-	-	Картометрический	1.00	-
15	526762.49	1295647.46	-	-	Картометрический	1.00	-
16	526724.57	1295591.27	-	-	Картометрический	1.00	-
17	526705.39	1295561.59	-	-	Картометрический	1.00	-
18	526697.70	1295549.09	-	-	Аналитический	0.30	-
19	526684.10	1295528.50	-	-	Картометрический	1.00	-
20	526669.90	1295507.40	-	-	Картометрический	1.00	-
21	526656.55	1295487.87	-	-	Аналитический	0.10	-
22	526613.96	1295423.88	-	-	Картометрический	1.00	-
23	526589.84	1295398.11	-	-	Картометрический	1.00	-
24	526573.36	1295379.70	-	-	Картометрический	1.00	-
25	526577.97	1295375.91	-	-	Аналитический	0.10	-
26	526573.09	1295375.51	-	-	Аналитический	0.10	-
27	526566.32	1295367.34	-	-	Аналитический	0.10	-
28	526566.71	1295363.51	-	-	Аналитический	0.10	-
29	526562.45	1295369.02	-	-	Аналитический	0.10	-
30	526559.65	1295366.30	-	-	Аналитический	0.30	-
31	526544.70	1295351.26	-	-	Аналитический	0.10	-
32	526386.15	1295176.23	-	-	Аналитический	0.30	-
33	526360.80	1295147.50	-	-	Аналитический	0.30	-
34	526335.65	1295119.12	-	-	Аналитический	0.10	-
35	526316.44	1295097.45	-	-	Аналитический	0.10	-
36	526313.56	1295093.33	-	-	Аналитический	0.10	-
37	526314.84	1295088.69	-	-	Аналитический	0.10	-
38	526312.87	1295086.69	-	-	Аналитический	0.10	-
39	526310.60	1295090.90	-	-	Аналитический	0.10	-
40	526204.89	1294971.06	-	-	Аналитический	0.20	-
41	526188.40	1294951.86	-	-	Аналитический	0.20	-

1	2	3	4	5	6	7	8
42	526173.95	1294935.12	-	-	Аналитический	0.10	-
43	526153.43	1294911.27	-	-	Аналитический	0.10	-
44	526139.98	1294895.63	-	-	Аналитический	0.10	-
45	526111.73	1294863.33	-	-	Картометрический	1.00	-
46	-	-	526090.55	1294840.24	Картометрический	1.00	-
47	-	-	526099.62	1294830.47	Картометрический	1.00	-
48	-	-	526081.87	1294812.59	Картометрический	1.00	-
49	-	-	526064.3	1294794.89	Картометрический	1.00	-
50	-	-	526055.63	1294804.75	Картометрический	1.00	-
51	526055.33	1294804.44	-	-	Аналитический	0.30	-
52	526037.84	1294786.82	-	-	Аналитический	0.30	-
53	526036.99	1294785.21	-	-	Картометрический	1.00	-
54	526001.12	1294749.48	-	-	Аналитический	0.10	-
55	525998.92	1294747.78	-	-	Аналитический	0.10	-
56	525982.72	1294734.24	-	-	Картометрический	1.00	-
57	525872.23	1294645.34	-	-	Картометрический	1.00	-
58	525862.79	1294637.58	-	-	Аналитический	0.10	-
59	525845.30	1294623.87	-	-	Аналитический	0.10	-
60	525844.49	1294623.24	-	-	Аналитический	0.10	-
61	525828.63	1294609.23	-	-	Аналитический	0.10	-
62	525819.06	1294602.30	-	-	Картометрический	1.00	-
63	525790.67	1294580.21	-	-	Картометрический	1.00	-
64	525790.03	1294581.27	-	-	Картометрический	1.00	-
65	525764.04	1294562.45	-	-	Аналитический	0.20	-
66	525715.79	1294527.01	-	-	Картометрический	1.00	-
67	525693.02	1294509.83	-	-	Аналитический	0.10	-
68	525689.71	1294507.39	-	-	Картометрический	1.00	-
69	525681.11	1294501.39	-	-	Картометрический	1.00	-
70	525633.23	1294465.37	-	-	Аналитический	0.30	-
71	525578.14	1294430.02	-	-	Аналитический	0.10	-
72	525579.95	1294428.25	-	-	Аналитический	0.10	-
73	525571.55	1294422.34	-	-	Аналитический	0.10	-
74	525567.63	1294422.02	-	-	Аналитический	0.10	-
75	525564.34	1294427.42	-	-	Аналитический	0.10	-
76	525523.88	1294407.13	-	-	Картометрический	1.00	-
77	525526.54	1294401.65	-	-	Аналитический	0.10	-
78	525527.02	1294400.65	-	-	Аналитический	0.10	-
79	525511.58	1294392.35	-	-	Аналитический	0.10	-
80	525478.01	1294373.97	-	-	Аналитический	0.10	-
81	525473.60	1294381.92	-	-	Аналитический	0.10	-
82	525368.57	1294322.00	-	-	Картометрический	1.00	-
83	525334.29	1294305.26	-	-	Картометрический	1.00	-
84	525310.88	1294293.82	-	-	Аналитический	0.10	-
85	525287.15	1294283.22	-	-	Аналитический	0.10	-
86	525241.67	1294257.00	-	-	Аналитический	0.10	-
87	525211.40	1294231.50	-	-	Аналитический	0.10	-
88	525150.80	1294184.10	-	-	Аналитический	0.10	-
89	525131.04	1294169.50	-	-	Аналитический	0.10	-
90	525080.84	1294135.45	-	-	Аналитический	0.10	-
91	-	-	525082.59	1294129.59	Аналитический	0.10	-
92	-	-	525045.95	1294105.90	Аналитический	0.10	-
93	-	-	525044.30	1294109.45	Картометрический	1.00	-

1	2	3	4	5	6	7	8
94	525041.82	1294107.69	-	-	Аналитический	0.10	-
95	525044.60	1294101.70	-	-	Аналитический	0.10	-
96	525046.92	1294097.74	-	-	Аналитический	0.30	-
97	525003.39	1294063.04	-	-	Аналитический	0.30	-
98	525008.90	1294042.00	-	-	Картометрический	1.00	-
99	524980.63	1294034.53	-	-	Картометрический	1.00	-
100	524994.46	1293918.24	-	-	Картометрический	1.00	-
101	525002.81	1293958.65	-	-	Аналитический	0.20	-
102	525003.52	1293963.68	-	-	Аналитический	0.20	-
103	525005.64	1293988.35	-	-	Картометрический	1.00	-
104	525008.20	1293988.65	-	-	Аналитический	0.30	-
105	525018.50	1294014.86	-	-	Аналитический	0.30	-
106	525020.97	1294020.36	-	-	Аналитический	0.30	-
107	525037.12	1294052.30	-	-	Аналитический	0.30	-
108	525049.79	1294078.31	-	-	Аналитический	0.30	-
109	525059.90	1294095.30	-	-	Аналитический	0.10	-
110	525059.01	1294103.35	-	-	Аналитический	0.10	-
111	525114.95	1294142.13	-	-	Аналитический	0.10	-
112	525122.20	1294142.40	-	-	Аналитический	0.10	-
113	525149.19	1294166.25	-	-	Аналитический	0.10	-
114	525153.57	1294158.56	-	-	Аналитический	0.10	-
115	525156.23	1294154.95	-	-	Аналитический	0.30	-
116	525178.80	1294180.85	-	-	Аналитический	0.30	-
117	525220.43	1294213.78	-	-	Аналитический	0.30	-
118	525232.29	1294222.52	-	-	Аналитический	0.10	-
119	525249.54	1294234.56	-	-	Аналитический	0.10	-
120	525335.62	1294283.22	-	-	Аналитический	0.20	-
121	525348.68	1294289.80	-	-	Аналитический	0.20	-
122	525350.41	1294290.74	-	-	Аналитический	0.20	-
123	525368.94	1294301.06	-	-	Аналитический	0.20	-
124	525394.39	1294314.83	-	-	Аналитический	0.20	-
125	525542.19	1294391.50	-	-	Картометрический	1.00	-
126	525543.16	1294389.31	-	-	Аналитический	0.30	-
127	525548.85	1294377.74	-	-	Картометрический	1.00	-
128	525555.16	1294382.08	-	-	Картометрический	1.00	-
129	525570.32	1294334.41	-	-	Аналитический	0.10	-
130	525584.75	1294290.85	-	-	Аналитический	0.10	-
131	525597.87	1294262.89	-	-	Аналитический	0.10	-
132	525617.77	1294275.47	-	-	Аналитический	0.10	-
133	525610.63	1294292.39	-	-	Аналитический	0.10	-
134	525607.19	1294295.83	-	-	Аналитический	0.10	-
135	525595.82	1294300.44	-	-	Аналитический	0.10	-
136	525593.87	1294299.83	-	-	Аналитический	0.10	-
137	525585.76	1294312.97	-	-	Аналитический	0.10	-
138	525580.84	1294329.18	-	-	Аналитический	0.10	-
139	525580.29	1294330.25	-	-	Аналитический	0.10	-
140	525581.04	1294335.84	-	-	Аналитический	0.10	-
141	525572.40	1294365.78	-	-	Аналитический	0.10	-
142	525566.72	1294387.53	-	-	Аналитический	0.10	-
143	525566.68	1294390.03	-	-	Аналитический	0.10	-
144	525691.76	1294475.82	-	-	Картометрический	1.00	-
145	525701.01	1294482.56	-	-	Картометрический	1.00	-

1	2	3	4	5	6	7	8
146	525719.70	1294495.91	-	-	Картометрический	1.00	-
147	525737.37	1294508.43	-	-	Картометрический	1.00	-
148	525734.34	1294512.75	-	-	Картометрический	1.00	-
149	525790.46	1294553.85	-	-	Картометрический	1.00	-
150	525792.95	1294549.73	-	-	Картометрический	1.00	-
151	525823.98	1294570.59	-	-	Аналитический	0.10	-
152	525850.08	1294589.61	-	-	Аналитический	0.10	-
153	525869.69	1294603.83	-	-	Картометрический	1.00	-
154	525905.55	1294628.11	-	-	Картометрический	1.00	-
155	525898.32	1294637.78	-	-	Картометрический	1.00	-
156	525931.01	1294663.34	-	-	Картометрический	1.00	-
157	525938.81	1294655.51	-	-	Картометрический	1.00	-
158	526035.83	1294745.64	-	-	Картометрический	1.00	-
159	526076.44	1294792.02	-	-	Аналитический	0.10	-
160	526094.93	1294808.60	-	-	Аналитический	0.10	-
161	526094.46	1294808.96	-	-	Картометрический	1.00	-
162	526220.66	1294951.84	-	-	Картометрический	1.00	-
163	526224.07	1294951.17	-	-	Аналитический	0.10	-
164	526227.41	1294954.88	-	-	Аналитический	0.10	-
165	526226.66	1294958.63	-	-	Картометрический	1.00	-
166	526244.41	1294978.73	-	-	Картометрический	1.00	-
167	526312.71	1295054.66	-	-	Картометрический	1.00	-
168	526360.00	1295107.40	-	-	Аналитический	0.10	-
169	526403.37	1295154.90	-	-	Аналитический	0.10	-
170	526440.18	1295195.27	-	-	Аналитический	0.10	-
171	526452.40	1295208.30	-	-	Аналитический	0.10	-
172	526455.30	1295207.80	-	-	Аналитический	0.10	-
173	526464.53	1295212.52	-	-	Аналитический	0.10	-
174	526480.97	1295225.70	-	-	Аналитический	0.10	-
175	526476.12	1295233.25	-	-	Аналитический	0.10	-
176	526478.60	1295238.17	-	-	Аналитический	0.10	-
177	526491.97	1295253.54	-	-	Аналитический	0.10	-
178	526514.14	1295274.91	-	-	Аналитический	0.10	-
179	526512.25	1295278.05	-	-	Аналитический	0.10	-
180	526548.15	1295300.78	-	-	Аналитический	0.10	-
181	526552.78	1295303.72	-	-	Аналитический	0.10	-
182	526587.03	1295325.10	-	-	Аналитический	0.10	-
183	526611.19	1295338.56	-	-	Аналитический	0.10	-
184	526618.00	1295327.13	-	-	Аналитический	0.10	-
185	526628.58	1295335.05	-	-	Аналитический	0.10	-
186	526601.54	1295371.19	-	-	Аналитический	0.10	-
187	526608.48	1295377.44	-	-	Аналитический	0.10	-
188	526611.12	1295380.92	-	-	Картометрический	1.00	-
189	526612.03	1295382.63	-	-	Картометрический	1.00	-
190	526682.09	1295489.43	-	-	Картометрический	1.00	-
191	526700.25	1295515.78	-	-	Аналитический	0.30	-
192	526717.25	1295540.44	-	-	Аналитический	0.30	-
193	526733.14	1295563.50	-	-	Аналитический	0.30	-
194	526748.34	1295585.53	-	-	Аналитический	0.30	-
195	526765.12	1295609.88	-	-	Аналитический	0.20	-
196	526769.17	1295615.76	-	-	Аналитический	0.20	-
197	526777.60	1295627.99	-	-	Аналитический	0.20	-


1	2	3	4	5	6	7	8
198	526785.18	1295638.98	-	-	Аналитический	0.20	-
199	526785.60	1295639.59	-	-	Аналитический	0.20	-
200	526786.42	1295640.77	-	-	Аналитический	0.20	-
201	526787.74	1295642.69	-	-	Аналитический	0.20	-
202	526791.21	1295647.72	-	-	Аналитический	0.20	-
203	526797.76	1295657.24	-	-	Аналитический	0.20	-
204	526799.39	1295659.60	-	-	Аналитический	0.20	-
205	526803.41	1295665.43	-	-	Аналитический	0.20	-
206	526807.25	1295671.01	-	-	Аналитический	0.20	-
207	526811.11	1295676.60	-	-	Аналитический	0.20	-
208	526819.22	1295688.35	-	-	Аналитический	0.20	-
209	526837.08	1295714.26	-	-	Аналитический	0.30	-
210	526868.47	1295759.82	-	-	Аналитический	0.30	-
211	526890.71	1295800.84	-	-	Картометрический	1.00	-
1	526890.74	1295800.89	-	-	Аналитический	0.20	-
212	522890.70	1295614.81	-	-	Аналитический	0.10	-
213	522894.72	1295619.67	-	-	Картометрический	1.00	-
214	522896.09	1295638.00	-	-	Картометрический	1.00	-
215	522892.67	1295640.78	-	-	Аналитический	0.10	-
216	522846.78	1295683.46	-	-	Аналитический	0.10	-
217	522831.78	1295696.20	-	-	Аналитический	0.10	-
218	522818.49	1295708.13	-	-	Аналитический	0.10	-
219	522792.66	1295731.32	-	-	Аналитический	0.10	-
220	522755.66	1295764.52	-	-	Аналитический	0.10	-
221	522741.51	1295777.21	-	-	Аналитический	0.10	-
222	522710.81	1295804.72	-	-	Аналитический	0.10	-
223	522709.98	1295815.58	-	-	Аналитический	0.10	-
224	522707.95	1295840.84	-	-	Аналитический	0.10	-
225	522705.95	1295865.87	-	-	Аналитический	0.10	-
226	522703.92	1295891.42	-	-	Аналитический	0.10	-
227	522701.88	1295916.96	-	-	Аналитический	0.10	-
228	522699.90	1295942.10	-	-	Аналитический	0.10	-
229	522697.83	1295967.74	-	-	Аналитический	0.10	-
230	522695.83	1295992.90	-	-	Аналитический	0.10	-
231	522691.79	1296043.50	-	-	Аналитический	0.10	-
232	522690.83	1296055.55	-	-	Аналитический	0.10	-
233	522687.60	1296096.01	-	-	Аналитический	0.10	-
234	522684.43	1296136.51	-	-	Аналитический	0.10	-
235	522683.40	1296148.67	-	-	Аналитический	0.10	-
236	522680.21	1296188.65	-	-	Аналитический	0.10	-
237	522677.76	1296219.59	-	-	Аналитический	0.10	-
238	522675.59	1296246.89	-	-	Аналитический	0.10	-
239	522673.62	1296272.80	-	-	Аналитический	0.10	-
240	522671.86	1296296.97	-	-	Аналитический	0.10	-
241	522669.33	1296327.17	-	-	Аналитический	0.10	-
242	522665.80	1296369.59	-	-	Аналитический	0.10	-
243	522664.91	1296380.75	-	-	Аналитический	0.10	-
244	522664.08	1296390.87	-	-	Аналитический	0.10	-
245	522661.27	1296426.20	-	-	Аналитический	0.10	-
246	522659.04	1296454.21	-	-	Аналитический	0.10	-
247	522657.03	1296479.31	-	-	Аналитический	0.10	-

Раздел 4


План границ объекта

Схема расположения листов плана границ объекта

Лист № 1



Лист № 2



Масштаб 1:25000

Используемые условные знаки и обозначения:



границы территориальной зоны



границы муниципального образования



Лист № 1

область и номер листа плана границ объекта

Руководитель БУВО «Нормативно-проектный центр»



Подпись Ю.В. Шалыгина Ю.В. Шалыгина Дата « 05 » сентября 2022 г.

Место для оттиска печати (при наличии) лица, составившего описание местоположения границ объекта



Масштаб 1:5000

Исполненные условные знаки и обозначения:

-  границы территориальной зоны
-  характерная точка границ территориальной зоны

Руководитель ИУ 050 Информационно-проектный центр
Пашков С.В. (подпись) Ю.В. Шалыгина Дата: 05 сентября 2022г.
Место для печати: ИУ 050 Информационно-проектный центр






План границ объекта

Лист № 2



Масштаб 1:5000

Используемые условные знаки и обозначения:

-  границы территориальной зоны
-  границы муниципального образования
-  характерная точка границ территориальной зоны

Руководитель БУВО «Нормативно-проектный центр»

Подпись *Шалыгина Ю.В.*

Дата « 05 » сентября 2022 г.

Место для оттиска печати (при наличии) лица, составившего описание местоположения границ объекта



«ОПИСАНИЕ МЕСТОПОЛОЖЕНИЯ ГРАНИЦ

Зона сельскохозяйственного использования в границах населенного пункта
деревни Новоподклетное – СХ1/3

(наименование объекта, местоположение границ которого описано
(далее - объект)

Раздел 1

Сведения об объекте		
№ п/п	Характеристики объекта	Описание характеристик
1	2	3
1	Местоположение объекта	Воронежская область, Рамонский муниципальный район, Яменское сельское поселение, деревня Новоподклетное
2	Площадь объекта ± величина погрешности определения площади ($P \pm \Delta P$)	-
3	Иные характеристики объекта	-

Раздел 2

Сведения о местоположении границ объекта					
1. Система координат: МСК - 36, зона 1					
2. Сведения о характерных точках границ объекта					
Обозначение характерных точек границ	Координаты, м		Метод определения координат характерной точки	Средняя квадратическая погрешность положения характерной точки (Мт), м	Описание обозначения точки на местности (при наличии)
	X	Y			
1	2	3	4	5	6
1	526980.13	1294823.07	Картометрический	1.00	-
2	526985.65	1294831.85	Аналитический	0.30	-
3	526964.46	1294856.83	Аналитический	0.30	-
4	526936.36	1294898.26	Аналитический	0.30	-
5	526925.25	1294909.94	Аналитический	0.30	-
6	526914.71	1294924.68	Аналитический	0.30	-
7	526915.20	1294938.04	Картометрический	1.00	-
8	526728.23	1294829.88	Картометрический	1.00	-
9	526725.49	1294828.22	Аналитический	0.30	-
10	526707.60	1294800.11	Картометрический	1.00	-
11	526696.63	1294798.31	Аналитический	0.20	-
12	526677.04	1294788.70	Аналитический	0.20	-
13	526624.63	1294763.37	Аналитический	0.10	-
14	526619.30	1294760.62	Аналитический	0.10	-
15	526608.36	1294756.14	Аналитический	0.30	-
16	526594.89	1294747.27	Аналитический	0.30	-
17	526542.17	1294721.10	Картометрический	1.00	-
18	526530.68	1294711.45	Картометрический	1.00	-
19	526502.00	1294683.20	Аналитический	0.10	-
20	526457.27	1294652.40	Аналитический	0.20	-
21	526440.89	1294640.18	Аналитический	0.20	-
22	526379.28	1294596.76	Аналитический	0.30	-
23	526349.85	1294584.40	Аналитический	0.30	-
24	526330.87	1294569.94	Аналитический	0.30	-
25	526306.62	1294555.67	Картометрический	1.00	-
26	526267.50	1294531.78	Аналитический	0.30	-
27	526201.33	1294486.64	Аналитический	0.10	-
28	526179.06	1294472.93	Аналитический	0.10	-
29	526150.29	1294448.64	Аналитический	0.10	-
30	526120.69	1294434.07	Аналитический	0.10	-
31	526091.72	1294419.80	Аналитический	0.10	-
32	526075.02	1294411.58	Аналитический	0.30	-
33	526061.04	1294403.15	Аналитический	0.30	-
34	526020.36	1294375.63	Картометрический	1.00	-
35	525960.20	1294326.43	Картометрический	1.00	-
36	525933.56	1294314.61	Аналитический	0.10	-
37	525876.54	1294274.65	Аналитический	0.10	-

1	2	3	4	5	6
38	525853.16	1294258.27	Аналитический	0.10	-
39	525822.09	1294245.58	Картометрический	1.00	-
40	525812.40	1294257.40	Аналитический	0.10	-
41	525791.41	1294269.09	Аналитический	0.10	-
42	525786.56	1294250.12	Аналитический	0.10	-
43	525766.86	1294234.45	Аналитический	0.10	-
44	525774.66	1294226.21	Аналитический	0.10	-
45	525752.26	1294212.64	Аналитический	0.10	-
46	525725.56	1294240.07	Аналитический	0.10	-
47	525725.09	1294239.77	Аналитический	0.10	-
48	525719.05	1294231.65	Аналитический	0.10	-
49	525693.65	1294206.84	Аналитический	0.10	-
50	525708.24	1294181.80	Картометрический	1.00	-
51	525691.84	1294170.32	Картометрический	1.00	-
52	525584.72	1294095.87	Картометрический	1.00	-
53	525479.12	1294015.72	Картометрический	1.00	-
54	525375.04	1293927.21	Картометрический	1.00	-
55	525332.12	1293893.79	Картометрический	1.00	-
56	525305.1	1293865.51	Картометрический	1.00	-
57	525276.83	1293883.87	Аналитический	0.20	-
58	525246.60	1293896.52	Аналитический	0.10	-
59	525249.57	1293893.19	Аналитический	0.10	-
60	525250.65	1293885.45	Аналитический	0.10	-
61	525241.87	1293859.67	Аналитический	0.10	-
62	525230.66	1293837.57	Аналитический	0.10	-
63	525222.59	1293827.66	Аналитический	0.10	-
64	525217.43	1293823.45	Картометрический	1.00	-
65	525239.80	1293815.44	Картометрический	1.00	-
66	525185.51	1293720.58	Картометрический	1.00	-
67	525098.52	1293589.53	Картометрический	1.00	-
68	525067.37	1293512.42	Картометрический	1.00	-
69	525040.40	1293406.06	Картометрический	1.00	-
70	525028.57	1293342.33	Картометрический	1.00	-
71	525040.42	1293340.58	Аналитический	0.10	-
72	525030.82	1293288.15	Аналитический	0.10	-
73	525018.77	1293289.48	Картометрический	1.00	-
74	525015.99	1293274.52	Аналитический	0.10	-
75	525014.66	1293254.42	Аналитический	0.10	-
76	525013.51	1293237.09	Аналитический	0.10	-
77	525010.48	1293201.45	Аналитический	0.10	-
78	525010.60	1293182.25	Аналитический	0.10	-
79	525017.69	1293122.58	Картометрический	1.00	-
80	525021.41	1293047.50	Аналитический	0.30	-
81	525023.70	1293025.44	Аналитический	0.30	-
82	525031.85	1292982.44	Картометрический	1.00	-
83	525047.55	1292928.65	Аналитический	0.30	-
84	525048.90	1292903.72	Аналитический	0.10	-
85	525049.93	1292879.86	Аналитический	0.10	-

1	2	3	4	5	6
86	525090.03	1292874.96	Картометрический	1.00	-
87	525088.11	1292921.79	Картометрический	1.00	-
88	525086.17	1292958.66	Аналитический	0.30	-
89	525081.51	1293047.13	Картометрический	1.00	-
90	525106.76	1293057.58	Картометрический	1.00	-
91	525107.23	1293088.94	Картометрический	1.00	-
92	525088.59	1293091.27	Картометрический	1.00	-
93	525087.89	1293148.89	Картометрический	1.00	-
94	525081.95	1293202.87	Картометрический	1.00	-
95	525091.10	1293281.50	Картометрический	1.00	-
96	525094.45	1293372.05	Картометрический	1.00	-
97	525119.68	1293452.21	Картометрический	1.00	-
98	525212.65	1293638.33	Картометрический	1.00	-
99	525222.14	1293649.14	Картометрический	1.00	-
100	525379.20	1293827.94	Картометрический	1.00	-
101	525694.14	1294064.26	Картометрический	1.00	-
102	525869.26	1294170.82	Картометрический	1.00	-
103	525877.28	1294217.29	Картометрический	1.00	-
104	526000.88	1294329.46	Картометрический	1.00	-
105	526118.93	1294388.35	Картометрический	1.00	-
106	526393.51	1294555.67	Картометрический	1.00	-
107	526440.18	1294573.82	Аналитический	0.20	-
108	526444.17	1294567.10	Аналитический	0.20	-
109	526444.98	1294567.42	Аналитический	0.20	-
110	526495.00	1294597.15	Аналитический	0.20	-
111	526485.13	1294610.48	Аналитический	0.20	-
112	526481.15	1294617.42	Аналитический	0.10	-
113	526508.01	1294637.77	Аналитический	0.30	-
114	526540.47	1294662.36	Аналитический	0.10	-
115	526553.86	1294672.51	Аналитический	0.10	-
116	526567.12	1294682.56	Картометрический	1.00	-
117	526619.28	1294693.34	Картометрический	1.00	-
118	526695.88	1294709.17	Аналитический	0.20	-
119	526741.09	1294754.42	Аналитический	0.30	-
120	526912.73	1294850.01	Картометрический	1.00	-
121	526938.93	1294848.89	Картометрический	1.00	-
1	526980.13	1294823.07	Картометрический	1.00	-

3. Сведения о характерных точках части (частей) границы объекта

Обозначение характерных точек части границы	Координаты, м		Метод определения координат характерной точки	Средняя квадратическая погрешность положения характерной точки (Mt), м	Описание обозначения точки на местности (при наличии)
	X	Y			
1	2	3	4	5	6
Часть №					
-	-	-	-	-	-



Масштаб 1:2000

1. Обозначение границ участка и его элементов
 2. Границы соседних земельных участков
 3. К.Т.

Проектная организация: ООО «Инженерное бюро «Солнечный свет»
 Адрес: 221200, Республика Беларусь, г. Минск, ул. Мухоморова, д. 20, к. 1, стр. 1/11, 10201
 Местонахождение участка: Республика Беларусь, г. Минск, ул. Мухоморова, д. 20, к. 1, стр. 1/11, 10201

«ОПИСАНИЕ МЕСТОПОЛОЖЕНИЯ ГРАНИЦ

Зона застройки многоэтажными жилыми домами посёлка Солнечный – Ж4/4

(наименование объекта, местоположение границ которого описано
(далее - объект)

Раздел 1

Сведения об объекте		
№ п/п	Характеристики объекта	Описание характеристик
1	2	3
1	Местоположение объекта	Воронежская область, Рамонский муниципальный район, Яменское сельское поселение, посёлок Солнечный
2	Площадь объекта ± величина погрешности определения площади (Р ± Дельта Р)	-
3	Иные характеристики объекта	-

Раздел 2

Сведения о местоположении границ объекта					
1. Система координат: -					
2. Сведения о характерных точках границ объекта					
Обозначение характерных точек границ	Координаты, м		Метод определения координат характерной точки	Средняя квадратическая погрешность положения характерной точки (Mt), м	Описание обозначения точки на местности (при наличии)
	X	Y			
1	2	3	4	5	6
-	-	-	-	-	-
3. Сведения о характерных точках части (частей) границы объекта					
Обозначение характерных точек части границы	Координаты, м		Метод определения координат характерной точки	Средняя квадратическая погрешность положения характерной точки (Mt), м	Описание обозначения точки на местности (при наличии)
	X	Y			
1	2	3	4	5	6
Часть №					
-	-	-	-	-	-

Раздел 3

Сведения о местоположении измененных (уточненных) границ объекта


1. Система координат: МСК - 36, зона 1

2. Сведения о характерных точках границ объекта

Обозначение характерных точек границ	Существующие координаты, м		Измененные (уточненные) координаты, м		Метод определения координат характерной точки	Средняя квадратическая погрешность положения характерной точки (Мп), м	Описание обозначения точки на местности (при наличии)
	X	Y	X	Y			
1	2	3	4	5	6	7	8
1	526859.26	1298655.70	-	-	Аналитический	0.10	-
2	526859.72	1298685.20	-	-	Аналитический	0.10	-
3	526846.32	1299037.37	-	-	Аналитический	0.10	-
4	526813.72	1299033.72	-	-	Аналитический	0.10	-
5	526808.01	1299058.64	-	-	Аналитический	0.10	-
6	526682.58	1299017.97	-	-	Аналитический	0.10	-
7	-	-	526652.53	1299006.11	Аналитический	0.10	-
8	-	-	526652.15	1299005.96	Аналитический	0.10	-
9	-	-	526652.13	1299005.95	Картометрический	5.00	-
10	-	-	526646.35	1299003.67	Аналитический	0.10	-
11	526559.57	1298969.40	-	-	Аналитический	0.10	-
12	526459.25	1298923.85	-	-	Аналитический	0.10	-
13	526415.22	1298900.32	-	-	Аналитический	0.10	-
14	526332.49	1298860.66	-	-	Аналитический	0.10	-
15	526330.38	1298864.43	-	-	Аналитический	0.10	-
16	-	-	526308.32	1298853.32	Аналитический	0.10	-
17	-	-	526308.33	1298853.32	Картометрический	5.00	-
18	526308.01	1298853.16	-	-	Аналитический	0.10	-
19	526430.11	1298831.34	-	-	Аналитический	0.10	-
20	526433.07	1298830.53	-	-	Аналитический	0.10	-
21	-	-	526442.27	1298827.99	Аналитический	0.10	-
22	526480.18	1298817.58	-	-	Аналитический	0.10	-
23	-	-	526505.97	1298810.49	Картометрический	5.00	-
24	526529.98	1298800.67	-	-	Аналитический	0.10	-
25	-	-	526541.76	1298795.84	Картометрический	5.00	-
26	-	-	526541.77	1298795.83	Аналитический	0.10	-
27	526573.42	1298782.84	-	-	Аналитический	0.10	-
28	526622.63	1298774.49	-	-	Аналитический	0.10	-
29	526689.54	1298761.98	-	-	Аналитический	0.10	-
30	526700.61	1298759.91	-	-	Аналитический	0.10	-
31	526717.88	1298740.03	-	-	Аналитический	0.10	-
32	526748.45	1298704.84	-	-	Аналитический	0.10	-
33	526825.13	1298681.97	-	-	Аналитический	0.10	-
1	526859.26	1298655.70	-	-	Аналитический	0.10	-
34	526823.27	1299098.71	-	-	Аналитический	0.10	-
35	526822.71	1299117.40	-	-	Аналитический	0.10	-
36	526816.40	1299328.33	-	-	Аналитический	0.10	-
37	526816.01	1299334.18	-	-	Аналитический	0.10	-
38	526113.34	1299189.45	-	-	Аналитический	0.10	-
39	526070.23	1299180.57	-	-	Аналитический	0.10	-

1	2	3	4	5	6	7	8
40	525973.41	1299160.62	-	-	Аналитический	0.10	-
41	525935.21	1299152.76	-	-	Аналитический	0.10	-
42	525936.19	1299138.92	-	-	Аналитический	0.10	-
43	525938.31	1299108.72	-	-	Аналитический	0.10	-
44	525796.01	1299070.42	-	-	Аналитический	0.10	-
45	525803.87	1299015.14	-	-	Аналитический	0.10	-
46	525721.21	1299009.09	-	-	Аналитический	0.10	-
47	525722.33	1298996.57	-	-	Аналитический	0.10	-
48	525724.57	1298971.40	-	-	Аналитический	0.10	-
49	525728.22	1298930.48	-	-	Аналитический	0.10	-
50	525730.41	1298905.95	-	-	Аналитический	0.10	-
51	525732.69	1298880.32	-	-	Аналитический	0.10	-
52	525736.27	1298840.22	-	-	Аналитический	0.10	-
53	525738.48	1298815.34	-	-	Аналитический	0.10	-
54	525740.77	1298789.73	-	-	Аналитический	0.10	-
55	525744.27	1298750.40	-	-	Аналитический	0.10	-
56	525746.53	1298725.06	-	-	Аналитический	0.10	-
57	525748.80	1298699.60	-	-	Аналитический	0.10	-
58	525752.35	1298659.82	-	-	Аналитический	0.10	-
59	525754.08	1298640.43	-	-	Аналитический	0.10	-
60	525754.81	1298632.20	-	-	Аналитический	0.10	-
61	525762.17	1298635.91	-	-	Аналитический	0.10	-
62	525937.21	1298723.93	-	-	Аналитический	0.10	-
63	526080.08	1298795.97	-	-	Аналитический	0.10	-
64	526221.17	1298859.59	-	-	Аналитический	0.10	-
65	526227.44	1298845.44	-	-	Аналитический	0.10	-
66	526523.83	1298993.53	-	-	Аналитический	0.10	-
67	526605.86	1299028.05	-	-	Аналитический	0.10	-
68	526672.70	1299052.42	-	-	Аналитический	0.10	-
69	526741.82	1299075.51	-	-	Аналитический	0.10	-
34	526823.27	1299098.71	-	-	Аналитический	0.10	-
70	526751.68	1299309.19	-	-	Аналитический	0.10	-
71	526751.36	1299310.66	-	-	Аналитический	0.10	-
72	526749.12	1299310.17	-	-	Аналитический	0.10	-
73	526749.44	1299308.70	-	-	Аналитический	0.10	-
70	526751.68	1299309.19	-	-	Аналитический	0.10	-
74	526671.70	1299291.62	-	-	Аналитический	0.10	-
75	526671.42	1299293.09	-	-	Аналитический	0.10	-
76	526669.16	1299292.66	-	-	Аналитический	0.10	-
77	526669.44	1299291.19	-	-	Аналитический	0.10	-
74	526671.70	1299291.62	-	-	Аналитический	0.10	-
78	526590.64	1299276.10	-	-	Аналитический	0.10	-
79	526590.35	1299277.57	-	-	Аналитический	0.10	-
80	526588.10	1299277.12	-	-	Аналитический	0.10	-
81	526588.39	1299275.65	-	-	Аналитический	0.10	-
78	526590.64	1299276.10	-	-	Аналитический	0.10	-
82	526511.43	1299260.32	-	-	Аналитический	0.10	-
83	526511.18	1299261.79	-	-	Аналитический	0.10	-

Раздел 4
План границ объекта



Масштаб 1:5000

Используемые условные знаки и обозначения:

	границы территориальной зоны
	границы муниципального образования
	характерная точка границ территориальной зоны

Руководитель БУВО «Нормативно-проектный центр»

Подпись *Ю.В. Шальгина* Ю.В. Шальгина Дата « 05 » сентября 2022г.

Место для отнеска печати (при наличии) лица, составившего описание местоположения границ объекта



«ОПИСАНИЕ МЕСТОПОЛОЖЕНИЯ ГРАНИЦ
Зона многофункциональной общественно-деловой застройки
посёлка Солнечный – ОДМ/4

(наименование объекта, местоположение границ которого описано
(далее - объект)

Раздел 1

Сведения об объекте		
№ п/п	Характеристики объекта	Описание характеристик
1	2	3
1	Местоположение объекта	Воронежская область, Рамонский муниципальный район, Яменское сельское поселение, посёлок Солнечный
2	Площадь объекта ± величина погрешности определения площади (Р ± Дельта Р)	-
3	Иные характеристики объекта	-

Раздел 2

Сведения о местоположении границ объекта					
1. Система координат: -					
2. Сведения о характерных точках границ объекта					
Обозначение характерных точек границ	Координаты, м		Метод определения координат характерной точки	Средняя квадратическая погрешность положения характерной точки (M _t), м	Описание обозначения точки на местности (при наличии)
	X	Y			
1	2	3	4	5	6
-	-	-	-	-	-
3. Сведения о характерных точках части (частей) границы объекта					
Обозначение характерных точек части границы	Координаты, м		Метод определения координат характерной точки	Средняя квадратическая погрешность положения характерной точки (M _t), м	Описание обозначения точки на местности (при наличии)
	X	Y			
1	2	3	4	5	6
Часть №					
-	-	-	-	-	-

Раздел 3

Сведения о местоположении измененных (уточненных) границ объекта

1. Система координат: МСК - 36, зона 1

2. Сведения о характерных точках границ объекта

Обозначение характерных точек границ	Существующие координаты, м		Измененные (уточненные) координаты, м		Метод определения координат характерной точки	Средняя квадратическая погрешность положения характерной точки (Мп), м	Описание обозначения точки на местности (при наличии)
	X	Y	X	Y			
1	2	3	4	5	6	7	8
1	528276.09	1299717.71	-	-	Аналитический	0.30	-
2	528276.83	1299801.95	-	-	Аналитический	0.30	-
3	528276.92	1299812.35	-	-	Аналитический	0.10	-
4	528281.05	1300059.63	-	-	Аналитический	0.30	-
5	528281.36	1300078.29	-	-	Аналитический	0.10	-
6	528281.29	1300085.09	-	-	Аналитический	0.30	-
7	-	-	528280.43	1300165.42	Картометрический	5.00	-
8	528277.37	1300452.00	-	-	Аналитический	0.10	-
9	528277.36	1300452.70	-	-	Аналитический	0.30	-
10	528276.84	1300470.69	-	-	Аналитический	0.30	-
11	528274.19	1300561.60	-	-	Картометрический	5.00	-
12	528273.30	1300582.06	-	-	Картометрический	5.00	-
13	528268.19	1300581.99	-	-	Картометрический	5.00	-
14	528254.92	1300581.79	-	-	Картометрический	5.00	-
15	528256.02	1300552.66	-	-	Картометрический	5.00	-
16	528254.96	1300551.13	-	-	Аналитический	0.10	-
17	528246.73	1300549.29	-	-	Аналитический	0.10	-
18	528219.08	1300550.15	-	-	Аналитический	0.10	-
19	528190.84	1300551.24	-	-	Аналитический	0.10	-
20	528160.68	1300552.25	-	-	Аналитический	0.10	-
21	528132.57	1300553.68	-	-	Аналитический	0.10	-
22	528129.12	1300553.86	-	-	Аналитический	0.10	-
23	528062.87	1300556.49	-	-	Аналитический	0.10	-
24	528056.62	1300556.69	-	-	Аналитический	0.10	-
25	528023.08	1300557.75	-	-	Аналитический	0.10	-
26	527985.20	1300559.31	-	-	Аналитический	0.10	-
27	527985.19	1300562.44	-	-	Аналитический	0.10	-
28	527984.29	1300562.43	-	-	Аналитический	0.10	-
29	-	-	527984.30	1300562.62	Картометрический	5.00	-
30	-	-	527986.37	1300585.00	Аналитический	0.10	-
31	-	-	527985.19	1300584.26	Картометрический	5.00	-
32	527985.19	1300584.36	-	-	Аналитический	2.50	-
33	527975.48	1300578.22	-	-	Аналитический	0.10	-
34	527938.47	1300555.20	-	-	Аналитический	0.10	-
35	527912.67	1300539.14	-	-	Аналитический	0.10	-
36	527852.85	1300501.92	-	-	Аналитический	0.30	-
37	527776.40	1300454.34	-	-	Аналитический	0.30	-
38	-	-	527694.13	1300403.15	Аналитический	0.10	-
39	-	-	527640.29	1300370.19	Картометрический	5.00	-
40	-	-	527573.68	1300329.41	Картометрический	5.00	-
41	-	-	527488.08	1300277.01	Картометрический	5.00	-




1	2	3	4	5	6	7	8
42	-	-	527398.97	1300222.46	Картометрический	5.00	-
43	-	-	527349.30	1300192.05	Аналитический	0.10	-
44	-	-	527303.29	1300160.36	Картометрический	5.00	-
45	-	-	527198.71	1300088.33	Картометрический	5.00	-
46	-	-	527197.86	1300087.74	Аналитический	0.10	-
47	-	-	527092.05	1300026.30	Картометрический	5.00	-
48	-	-	527011.32	1299979.43	Аналитический	0.10	-
49	-	-	526977.46	1299962.87	Картометрический	5.00	-
50	-	-	526895.55	1299922.82	Аналитический	0.10	-
51	526895.55	1299922.79	-	-	Картометрический	5.00	-
52	526897.36	1299905.97	-	-	Аналитический	0.10	-
53	526910.91	1299910.08	-	-	Аналитический	0.10	-
54	527052.19	1299953.29	-	-	Аналитический	0.10	-
55	-	-	527059.75	1299957.93	Картометрический	5.00	-
56	-	-	527094.04	1299978.91	Картометрический	5.00	-
57	527194.04	1300040.10	-	-	Аналитический	0.10	-
58	527200.56	1300044.28	-	-	Картометрический	5.00	-
59	527246.35	1300073.65	-	-	Картометрический	5.00	-
60	527304.25	1300110.77	-	-	Аналитический	0.10	-
61	527356.75	1300144.44	-	-	Аналитический	0.10	-
62	-	-	527401.17	1300169.67	Картометрический	5.00	-
63	-	-	527490.45	1300220.38	Картометрический	5.00	-
64	527517.07	1300235.50	-	-	Аналитический	0.10	-
65	527576.02	1300273.51	-	-	Аналитический	0.20	-
66	527578.23	1300220.70	-	-	Аналитический	0.30	-
67	-	-	527581.30	1300147.21	Картометрический	5.00	-
68	527584.39	1300073.43	-	-	Аналитический	0.30	-
69	527603.83	1300073.94	-	-	Аналитический	0.30	-
70	527607.65	1300037.15	-	-	Аналитический	0.30	-
71	527612.55	1299989.94	-	-	Аналитический	0.10	-
72	527617.65	1299940.84	-	-	Аналитический	0.10	-
73	527621.43	1299904.35	-	-	Аналитический	0.10	-
74	527622.97	1299889.58	-	-	Аналитический	0.10	-
75	527628.54	1299835.88	-	-	Аналитический	0.10	-
76	527634.37	1299779.68	-	-	Аналитический	0.10	-
77	527634.41	1299779.33	-	-	Аналитический	0.10	-
78	527640.63	1299719.43	-	-	Аналитический	0.30	-
79	527645.08	1299676.54	-	-	Аналитический	0.30	-
80	527647.26	1299655.50	-	-	Аналитический	0.30	-
81	527654.42	1299586.56	-	-	Аналитический	0.30	-
82	527663.39	1299588.01	-	-	Аналитический	0.30	-
83	527722.95	1299597.34	-	-	Аналитический	0.30	-
84	527777.25	1299605.85	-	-	Аналитический	0.30	-
85	527829.97	1299614.11	-	-	Аналитический	0.30	-
86	527881.29	1299622.15	-	-	Аналитический	0.30	-
87	527898.50	1299624.85	-	-	Аналитический	0.30	-
88	527896.35	1299663.07	-	-	Аналитический	0.30	-
89	527963.90	1299667.73	-	-	Аналитический	0.30	-
90	527964.60	1299644.44	-	-	Аналитический	0.30	-
91	528006.78	1299652.39	-	-	Аналитический	0.30	-
92	528008.55	1299652.72	-	-	Аналитический	0.30	-
93	528060.07	1299665.46	-	-	Аналитический	0.30	-


Раздел 4
План границ объекта



Масштаб 1:5000

Используемые условные знаки и обозначения:

	границы территориальной зоны
	границы муниципального образования
	характерная точка границ территориальной зоны

Руководитель БУВО «Нормативно-проектный центр»
Подпись  Ю.В.Шалыгина Дата « 05 » сентября 2022г.
Место для оттиска печати (при наличии) лица, составившего описание местоположения границ объекта

«ОПИСАНИЕ МЕСТОПОЛОЖЕНИЯ ГРАНИЦ

Зона предпринимательства посёлка Солнечный – ПР/4

(наименование объекта, местоположение границ которого описано
(далее - объект)

Раздел 1

Сведения об объекте		
№ п/п	Характеристики объекта	Описание характеристик
1	2	3
1	Местоположение объекта	Воронежская область, Рамонский муниципальный район, Яменское сельское поселение, посёлок Солнечный
2	Площадь объекта ± величина погрешности определения площади (Р ± Дельта Р)	-
3	Иные характеристики объекта	-

Раздел 2

Сведения о местоположении границ объекта					
1. Система координат: -					
2. Сведения о характерных точках границ объекта					
Обозначение характерных точек границ	Координаты, м		Метод определения координат характерной точки	Средняя квадратическая погрешность положения характерной точки (Mt), м	Описание обозначения точки на местности (при наличии)
	X	Y			
1	2	3	4	5	6
-	-	-	-	-	-
3. Сведения о характерных точках части (частей) границы объекта					
Обозначение характерных точек части границы	Координаты, м		Метод определения координат характерной точки	Средняя квадратическая погрешность положения характерной точки (Mt), м	Описание обозначения точки на местности (при наличии)
	X	Y			
1	2	3	4	5	6
Часть №					
-	-	-	-	-	-

Раздел 3

Сведения о местоположении измененных (уточненных) границ объекта

1. Система координат: МСК - 36, зона 1

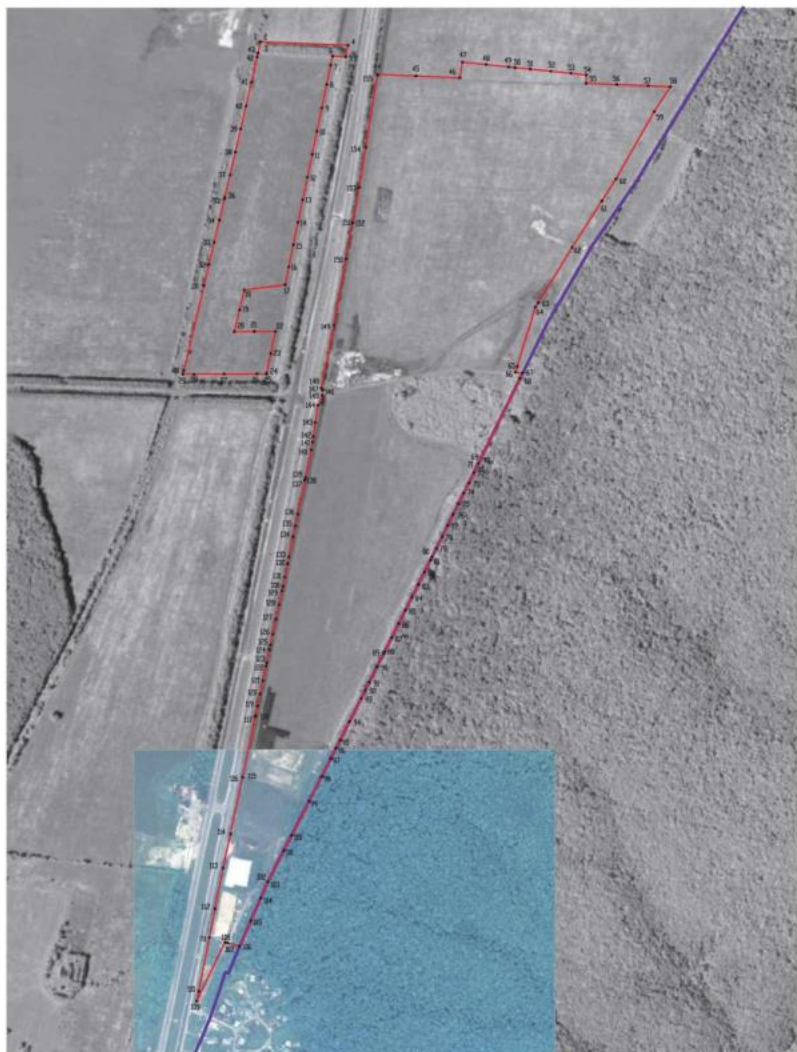
2. Сведения о характерных точках границ объекта

Обозначение характерных точек границ	Существующие координаты, м		Измененные (уточненные) координаты, м		Метод определения координат характерной точки	Средняя квадратическая погрешность положения характерной точки (Мп), м	Описание обозначения точки на местности (при наличии)
	X	Y	X	Y			
1	2	3	4	5	6	7	8
1	527682.39	1299300.44	-	-	Аналитический	0.20	-
2	-	-	527682.39	1299300.45	Картометрический	5.00	-
3	-	-	527682.40	1299300.45	Аналитический	0.10	-
4	527674.38	1299508.39	-	-	Аналитический	0.10	-
5	527647.13	1299502.80	-	-	Аналитический	0.10	-
6	527648.45	1299471.46	-	-	Аналитический	0.20	-
7	527626.78	1299466.95	-	-	Аналитический	0.20	-
8	527580.73	1299457.39	-	-	Аналитический	0.20	-
9	527525.82	1299446.01	-	-	Аналитический	0.20	-
10	527469.98	1299434.42	-	-	Аналитический	0.20	-
11	527415.21	1299423.06	-	-	Аналитический	0.20	-
12	527360.86	1299411.78	-	-	Аналитический	0.20	-
13	527306.92	1299400.59	-	-	Аналитический	0.20	-
14	527253.40	1299389.48	-	-	Аналитический	0.20	-
15	527200.32	1299378.47	-	-	Аналитический	0.20	-
16	527147.66	1299367.54	-	-	Аналитический	0.20	-
17	527105.23	1299358.74	-	-	Аналитический	0.20	-
18	527092.57	1299262.05	-	-	Картометрический	5.00	-
19	527045.88	1299250.75	-	-	Аналитический	0.30	-
20	526994.08	1299238.20	-	-	Аналитический	0.30	-
21	526994.36	1299285.91	-	-	Аналитический	0.30	-
22	526994.64	1299335.79	-	-	Аналитический	0.20	-
23	526941.89	1299324.84	-	-	Аналитический	0.20	-
24	526895.18	1299315.15	-	-	Аналитический	0.20	-
25	526892.67	1299314.63	-	-	Аналитический	0.10	-
26	526893.87	1299291.80	-	-	Аналитический	0.10	-
27	526893.44	1299213.82	-	-	Аналитический	0.20	-
28	526893.05	1299142.51	-	-	Аналитический	0.20	-
29	526892.91	1299116.56	-	-	Аналитический	0.20	-
30	526901.63	1299118.62	-	-	Аналитический	5.00	-
31	527103.01	1299166.19	-	-	Аналитический	5.00	-
32	527153.46	1299178.10	-	-	Аналитический	0.30	-
33	527206.08	1299190.53	-	-	Аналитический	0.30	-
34	527259.13	1299203.06	-	-	Аналитический	0.30	-
35	527309.63	1299214.99	-	-	Аналитический	0.10	-
36	527312.60	1299215.68	-	-	Аналитический	0.30	-
37	527366.50	1299228.25	-	-	Аналитический	0.30	-
38	527420.80	1299240.91	-	-	Аналитический	0.30	-
39	527475.52	1299253.67	-	-	Аналитический	0.30	-
40	527530.01	1299266.38	-	-	Аналитический	0.10	-
41	527586.18	1299278.94	-	-	Аналитический	0.30	-

1	2	3	4	5	6	7	8
42	527646.33	1299292.38	-	-	Аналитический	0.30	-
43	527655.82	1299294.50	-	-	Аналитический	0.10	-
1	527682.39	1299300.44	-	-	Аналитический	0.20	-
44	527605.10	1299578.57	-	-	Аналитический	0.10	-
45	527601.30	1299669.45	-	-	Аналитический	0.30	-
46	527596.94	1299773.61	-	-	Аналитический	0.30	-
47	527634.37	1299779.68	-	-	Аналитический	0.10	-
48	527628.54	1299835.88	-	-	Аналитический	0.10	-
49	527622.97	1299889.58	-	-	Аналитический	0.10	-
50	527621.43	1299904.35	-	-	Аналитический	0.10	-
51	527617.65	1299940.84	-	-	Аналитический	0.10	-
52	527612.55	1299989.94	-	-	Аналитический	0.10	-
53	527607.65	1300037.15	-	-	Аналитический	0.30	-
54	527603.83	1300073.94	-	-	Аналитический	0.30	-
55	527584.39	1300073.43	-	-	Аналитический	0.30	-
56	527581.33	1300146.54	-	-	Аналитический	0.10	-
57	527578.23	1300220.70	-	-	Аналитический	0.30	-
58	527576.02	1300273.51	-	-	Аналитический	0.20	-
59	527517.07	1300235.50	-	-	Аналитический	0.10	-
60	527356.75	1300144.44	-	-	Аналитический	0.10	-
61	527304.25	1300110.77	-	-	Аналитический	0.10	-
62	527194.04	1300040.10	-	-	Аналитический	0.10	-
63	527062.74	1299959.76	-	-	Аналитический	0.10	-
64	527052.19	1299953.29	-	-	Аналитический	0.10	-
65	526910.91	1299910.08	-	-	Аналитический	0.10	-
66	526897.36	1299905.97	-	-	Аналитический	0.10	-
67	526895.55	1299922.79	-	-	Картометрический	5.00	-
68	526882.69	1299916.50	-	-	Аналитический	0.10	-
69	526681.15	1299817.97	-	-	Картометрический	5.00	-
70	-	-	526681.13	1299817.96	Картометрический	5.00	-
71	-	-	526681.12	1299817.98	Аналитический	0.10	-
72	-	-	526658.87	1299806.96	Картометрический	5.00	-
73	-	-	526634.68	1299794.98	Картометрический	5.00	-
74	-	-	526610.04	1299782.77	Картометрический	5.00	-
75	-	-	526584.93	1299770.34	Картометрический	5.00	-
76	-	-	526559.33	1299757.66	Картометрический	5.00	-
77	-	-	526533.21	1299744.72	Картометрический	5.00	-
78	-	-	526506.54	1299731.51	Картометрический	5.00	-
79	-	-	526479.26	1299718.00	Картометрический	5.00	-
80	-	-	526458.74	1299707.84	Картометрический	5.00	-
81	-	-	526451.37	1299704.14	Картометрический	5.00	-
82	-	-	526422.80	1299689.84	Картометрический	5.00	-
83	-	-	526393.49	1299675.16	Картометрический	5.00	-
84	-	-	526363.35	1299660.08	Картометрический	5.00	-
85	-	-	526332.35	1299644.56	Картометрический	5.00	-
86	-	-	526300.39	1299628.56	Картометрический	5.00	-
87	-	-	526267.39	1299612.04	Картометрический	5.00	-
88	-	-	526233.25	1299594.95	Картометрический	5.00	-
89	-	-	526228.65	1299592.65	Аналитический	0.10	-
90	-	-	526197.83	1299577.16	Картометрический	5.00	-
91	-	-	526160.98	1299558.63	Картометрический	5.00	-

1	2	3	4	5	6	7	8
92	-	-	526142.57	1299549.38	Картометрический	5.00	-
93	-	-	526122.49	1299539.29	Картометрический	5.00	-
94	-	-	526067.75	1299511.77	Аналитический	0.10	-
95	-	-	526023.29	1299489.42	Картометрический	5.00	-
96	-	-	526004.08	1299479.76	Аналитический	0.10	-
97	-	-	525979.96	1299467.44	Картометрический	1.00	-
98	-	-	525936.65	1299445.32	Картометрический	1.00	-
99	-	-	525878.45	1299415.59	Аналитический	0.10	-
100	-	-	525797.47	1299374.23	Аналитический	0.10	-
101	-	-	525761.45	1299355.83	Аналитический	0.10	-
102	-	-	525687.52	1299318.07	Аналитический	0.10	-
103	-	-	525687.52	1299318.06	Картометрический	1.00	-
104	-	-	525648.09	1299300.91	Аналитический	0.10	-
105	-	-	525594.35	1299277.53	Картометрический	1.00	-
106	-	-	525533.48	1299250.90	Картометрический	1.00	-
107	-	-	525541.95	1299221.78	Картометрический	1.00	-
108	525543.58	1299216.16	-	-	Аналитический	0.50	-
109	525403.83	1299149.11	-	-	Аналитический	1.50	-
110	525426.99	1299153.99	-	-	Аналитический	0.10	-
111	525554.33	1299179.19	-	-	Аналитический	0.10	-
112	525622.55	1299192.48	-	-	Аналитический	0.50	-
113	525719.65	1299211.66	-	-	Аналитический	0.10	-
114	525800.42	1299229.26	-	-	Аналитический	0.10	-
115	525935.33	1299257.78	-	-	Аналитический	0.10	-
116	525935.39	1299257.78	-	-	Аналитический	0.10	-
117	-	-	526079.50	1299288.23	Картометрический	5.00	-
118	-	-	526082.21	1299288.80	Картометрический	5.00	-
119	526104.88	1299293.59	-	-	Аналитический	0.10	-
120	526132.65	1299299.42	-	-	Аналитический	0.10	-
121	-	-	526164.67	1299306.19	Картометрический	5.00	-
122	-	-	526199.70	1299313.60	Картометрический	5.00	-
123	-	-	526207.74	1299315.30	Картометрический	5.00	-
124	-	-	526238.19	1299321.74	Картометрический	5.00	-
125	-	-	526249.55	1299324.15	Картометрический	5.00	-
126	526275.42	1299329.62	-	-	Аналитический	0.10	-
127	-	-	526310.84	1299337.10	Картометрический	5.00	-
128	-	-	526345.30	1299344.38	Картометрический	5.00	-
129	-	-	526378.67	1299351.43	Картометрический	5.00	-
130	526388.88	1299353.59	-	-	Аналитический	0.10	-
131	-	-	526411.06	1299358.18	Картометрический	5.00	-
132	-	-	526442.54	1299364.70	Картометрический	5.00	-
133	-	-	526458.80	1299368.07	Картометрический	5.00	-
134	-	-	526506.49	1299377.95	Картометрический	5.00	-
135	-	-	526532.17	1299383.26	Картометрический	5.00	-
136	-	-	526560.42	1299389.11	Картометрический	5.00	-
137	-	-	526640.68	1299405.74	Картометрический	5.00	-
138	-	-	526642.49	1299406.11	Картометрический	5.00	-
139	-	-	526647.08	1299407.06	Картометрический	5.00	-
140	526713.23	1299420.76	-	-	Аналитический	0.10	-
141	-	-	526731.54	1299423.53	Картометрический	5.00	-
142	-	-	526744.75	1299425.52	Картометрический	5.00	-
143	-	-	526777.98	1299430.55	Картометрический	5.00	-

Рисунг 4
План границ объекта



Масштаб 1:5000

Использованы условные знаки и обозначения:

- границы территориальной зоны
- границы муниципального образования
- 1 характеристика точки границы территориальной зоны

Руководитель БУВОО «Информационно-проектный центр»
Подпись *Ю.В. Шалыгина* Дата « 05 » сентября 2022 г.
Место для печати печати (при наличии) (лицо, составившее и выдávшее заключение о границах объекта)



«ОПИСАНИЕ МЕСТОПОЛОЖЕНИЯ ГРАНИЦ

Зона инженерной и транспортной инфраструктуры на территории комплексного
устойчивого развития посёлка Солнечный – ИТЗ/4

(наименование объекта, местоположение границ которого описано
(далее - объект)

Раздел 1

Сведения об объекте		
№ п/п	Характеристики объекта	Описание характеристик
1	2	3
1	Местоположение объекта	Воронежская область, Рамонский муниципальный район, Яменское сельское поселение, посёлок Солнечный
2	Площадь объекта ± величина погрешности определения площади (Р ± Дельта Р)	-
3	Иные характеристики объекта	-

Раздел 2

Сведения о местоположении границ объекта					
1. Система координат: -					
2. Сведения о характерных точках границ объекта					
Обозначение характерных точек границ	Координаты, м		Метод определения координат характерной точки	Средняя квадратическая погрешность положения характерной точки (M _t), м	Описание обозначения точки на местности (при наличии)
	X	Y			
1	2	3	4	5	6
-	-	-	-	-	-
3. Сведения о характерных точках части (частей) границы объекта					
Обозначение характерных точек части границы	Координаты, м		Метод определения координат характерной точки	Средняя квадратическая погрешность положения характерной точки (M _t), м	Описание обозначения точки на местности (при наличии)
	X	Y			
1	2	3	4	5	6
Часть №					
-	-	-	-	-	-

Раздел 3

Сведения о местоположении измененных (уточненных) границ объекта

1. Система координат: МСК - 36, зона 1

2. Сведения о характерных точках границ объекта

Обозначение характерных точек границ	Существующие координаты, м		Измененные (уточненные) координаты, м		Метод определения координат характерной точки	Средняя квадратическая погрешность положения характерной точки (Мп), м	Описание обозначения точки на местности (при наличии)
	X	Y	X	Y			
1	2	3	4	5	6	7	8
1	526846.32	1299037.37	-	-	Аналитический	0.10	-
2	526845.75	1299052.30	-	-	Аналитический	0.30	-
3	526844.70	1299079.90	-	-	Аналитический	0.10	-
4	526816.93	1299072.02	-	-	Аналитический	0.30	-
5	526753.63	1299054.08	-	-	Аналитический	0.10	-
6	526682.30	1299029.96	-	-	Аналитический	0.10	-
7	526618.28	1299006.58	-	-	Аналитический	0.10	-
8	526536.26	1298971.76	-	-	Аналитический	0.10	-
9	526301.53	1298854.32	-	-	Аналитический	0.10	-
10	526308.01	1298853.16	-	-	Аналитический	0.10	-
11	526330.38	1298864.43	-	-	Аналитический	0.10	-
12	526332.49	1298860.66	-	-	Аналитический	0.10	-
13	526415.22	1298900.32	-	-	Аналитический	0.10	-
14	526459.25	1298923.85	-	-	Аналитический	0.10	-
15	526559.57	1298969.40	-	-	Аналитический	0.10	-
16	526682.58	1299017.97	-	-	Аналитический	0.10	-
17	526808.01	1299058.64	-	-	Аналитический	0.10	-
18	526813.71	1299033.72	-	-	Аналитический	0.10	-
1	526846.32	1299037.37	-	-	Аналитический	0.10	-
19	526843.11	1299104.34	-	-	Аналитический	0.10	-
20	526835.94	1299341.47	-	-	Аналитический	0.10	-
21	526835.26	1299347.52	-	-	Аналитический	0.30	-
22	526827.49	1299352.92	-	-	Аналитический	0.10	-
23	-	-	526814.86	1299349.94	Аналитический	0.10	-
24	526793.36	1299344.86	-	-	Аналитический	0.10	-
25	525922.68	1299173.04	-	-	Аналитический	0.10	-
26	525935.21	1299152.76	-	-	Аналитический	0.10	-
27	525973.41	1299160.62	-	-	Аналитический	0.10	-
28	526070.23	1299180.57	-	-	Аналитический	0.10	-
29	526113.34	1299189.45	-	-	Аналитический	0.10	-
30	526816.01	1299334.18	-	-	Аналитический	0.10	-
31	526816.40	1299328.33	-	-	Аналитический	0.10	-
32	526822.71	1299117.40	-	-	Аналитический	0.10	-
33	526823.27	1299098.71	-	-	Аналитический	0.10	-
19	526843.11	1299104.34	-	-	Аналитический	0.10	-
34	526829.34	1299326.06	-	-	Аналитический	0.3	-
35	526829.02	1299327.53	-	-	Аналитический	0.3	-
36	526826.78	1299327.04	-	-	Аналитический	0.3	-
37	526827.10	1299325.57	-	-	Аналитический	0.3	-

1	2	3	4	5	6	7	8
34	526829.34	1299326.06	-	-	Аналитический	0.3	-
3. Сведения о характерных точках части (частей) границы объекта							
Часть №							
-	-	-	-	-	-	-	-

Раздел 4

План границ объекта



Масштаб 1:5000

Используемые условные знаки и обозначения:



границы территориальной зоны



• 1 характерная точка границ территориальной зоны

Руководитель БУВО «Нормативно-проектный центр»

Подпись Ю.В. Шалыгина Ю.В. Шалыгина Дата « 05 » сентября 2022 г.

Место для оттиска печати (при наличии) лица, составившего описание местоположения границ объекта



«ОПИСАНИЕ МЕСТОПОЛОЖЕНИЯ ГРАНИЦ

Зона рекреационного назначения, природных территорий и защитного озеленения
посёлка Солнечный – Р1/4

(наименование объекта, местоположение границ которого описано
(далее - объект)

Раздел 1

Сведения об объекте		
№ п/п	Характеристики объекта	Описание характеристик
1	2	3
1	Местоположение объекта	Воронежская область, Рамонский муниципальный район, Яменское сельское поселение, посёлок Солнечный
2	Площадь объекта ± величина погрешности определения площади (Р ± Дельта Р)	-
3	Иные характеристики объекта	-

Раздел 2

Сведения о местоположении границ объекта					
1. Система координат: -					
2. Сведения о характерных точках границ объекта					
Обозначение характерных точек границ	Координаты, м		Метод определения координат характерной точки	Средняя квадратическая погрешность положения характерной точки (M _t), м	Описание обозначения точки на местности (при наличии)
	X	Y			
1	2	3	4	5	6
-	-	-	-	-	-
3. Сведения о характерных точках части (частей) границы объекта					
Обозначение характерных точек части границы	Координаты, м		Метод определения координат характерной точки	Средняя квадратическая погрешность положения характерной точки (M _t), м	Описание обозначения точки на местности (при наличии)
	X	Y			
1	2	3	4	5	6
Часть №					
-	-	-	-	-	-

Раздел 3

Сведения о местоположении измененных (уточненных) границ объекта

1. Система координат: МСК - 36, зона 1

2. Сведения о характерных точках границ объекта

Обозначение характерных точек границ	Существующие координаты, м		Измененные (уточненные) координаты, м		Метод определения координат характерной точки	Средняя квадратическая погрешность положения характерной точки (Мп), м	Описание обозначения точки на местности (при наличии)
	X	Y	X	Y			
1	2	3	4	5	6	7	8
1	527648.45	1299471.46	-	-	Аналитический	0.10	-
2	527647.13	1299502.80	-	-	Аналитический	0.10	-
3	527674.38	1299508.39	-	-	Аналитический	0.10	-
4	527673.55	1299514.32	-	-	Аналитический	0.10	-
5	527346.16	1299460.93	-	-	Аналитический	0.10	-
6	-	-	527278.99	1299447.24	Картометрический	5.00	-
7	-	-	527251.81	1299441.70	Аналитический	0.10	-
8	-	-	527244.96	1299440.30	Картометрический	5.00	-
9	527103.59	1299411.49	-	-	Аналитический	0.10	-
10	527104.17	1299392.14	-	-	Аналитический	0.10	-
11	527105.23	1299358.74	-	-	Аналитический	0.20	-
12	527147.66	1299367.54	-	-	Аналитический	0.20	-
13	527200.32	1299378.47	-	-	Аналитический	0.20	-
14	527253.40	1299389.48	-	-	Аналитический	0.20	-
15	527306.92	1299400.59	-	-	Аналитический	0.20	-
16	527360.86	1299411.78	-	-	Аналитический	0.20	-
17	527415.21	1299423.06	-	-	Аналитический	0.20	-
18	527469.98	1299434.42	-	-	Аналитический	0.20	-
19	527525.82	1299446.01	-	-	Аналитический	0.20	-
20	527580.73	1299457.39	-	-	Аналитический	0.20	-
21	527626.78	1299466.95	-	-	Аналитический	0.20	-
1	527648.45	1299471.46	-	-	Аналитический	0.10	-
22	527611.86	1299483.00	-	-	Аналитический	0.20	-
23	527611.57	1299484.48	-	-	Аналитический	0.20	-
24	527609.32	1299484.04	-	-	Аналитический	0.20	-
25	527609.61	1299482.56	-	-	Аналитический	0.20	-
22	527611.86	1299483.00	-	-	Аналитический	0.20	-
26	527536.73	1299468.34	-	-	Аналитический	0.20	-
27	527536.41	1299469.81	-	-	Аналитический	0.20	-
28	527534.17	1299469.32	-	-	Аналитический	0.20	-
29	527534.49	1299467.85	-	-	Аналитический	0.20	-
26	527536.73	1299468.34	-	-	Аналитический	0.20	-
30	527453.76	1299450.24	-	-	Аналитический	0.20	-
31	527453.43	1299451.70	-	-	Аналитический	0.20	-
32	527451.18	1299451.20	-	-	Аналитический	0.20	-
33	527451.51	1299449.74	-	-	Аналитический	0.20	-
30	527453.76	1299450.24	-	-	Аналитический	0.20	-

1	2	3	4	5	6	7	8
34	527373.69	1299432.50	-	-	Аналитический	0.20	-
35	527373.36	1299433.96	-	-	Аналитический	0.20	-
36	527371.11	1299433.46	-	-	Аналитический	0.20	-
37	527371.44	1299432.00	-	-	Аналитический	0.20	-
34	527373.69	1299432.50	-	-	Аналитический	0.20	-
38	527290.69	1299413.75	-	-	Аналитический	0.20	-
39	527290.41	1299415.23	-	-	Аналитический	0.20	-
40	527288.15	1299414.79	-	-	Аналитический	0.20	-
41	527288.43	1299413.31	-	-	Аналитический	0.20	-
38	527290.69	1299413.75	-	-	Аналитический	0.20	-
42	527214.45	1299398.97	-	-	Аналитический	0.20	-
43	527214.16	1299400.45	-	-	Аналитический	0.20	-
44	527211.91	1299400.01	-	-	Аналитический	0.20	-
45	527212.20	1299398.53	-	-	Аналитический	0.20	-
42	527214.45	1299398.97	-	-	Аналитический	0.20	-
46	527131.09	1299382.65	-	-	Аналитический	0.20	-
47	527130.81	1299384.13	-	-	Аналитический	0.20	-
48	527128.55	1299383.71	-	-	Аналитический	0.20	-
49	527128.83	1299382.23	-	-	Аналитический	0.20	-
46	527131.09	1299382.65	-	-	Аналитический	0.20	-
50	526994.64	1299335.79	-	-	Аналитический	0.20	-
51	526993.58	1299369.60	-	-	Аналитический	0.10	-
52	526992.98	1299388.94	-	-	Аналитический	0.10	-
53	526849.04	1299359.61	-	-	Аналитический	0.10	-
54	526847.69	1299354.24	-	-	Аналитический	0.10	-
55	526848.47	1299340.34	-	-	Аналитический	0.10	-
56	526848.79	1299334.70	-	-	Аналитический	0.10	-
57	526870.41	1299344.50	-	-	Аналитический	0.10	-
58	526877.74	1299210.01	-	-	Аналитический	0.20	-
59	526882.97	1299114.06	-	-	Аналитический	0.20	-
60	526892.91	1299116.56	-	-	Аналитический	0.20	-
61	526893.05	1299142.51	-	-	Аналитический	0.20	-
62	526893.44	1299213.82	-	-	Аналитический	0.20	-
63	526893.87	1299291.80	-	-	Аналитический	0.10	-
64	526892.67	1299314.63	-	-	Аналитический	0.10	-
65	526895.18	1299315.15	-	-	Аналитический	0.20	-
66	526941.89	1299324.84	-	-	Аналитический	0.20	-
50	526994.64	1299335.79	-	-	Аналитический	0.20	-
67	526981.01	1299353.98	-	-	Аналитический	0.20	-
68	526980.74	1299355.45	-	-	Аналитический	0.20	-
69	526978.47	1299355.04	-	-	Аналитический	0.20	-
70	526978.74	1299353.57	-	-	Аналитический	0.20	-
67	526981.01	1299353.98	-	-	Аналитический	0.20	-
71	526904.57	1299340.00	-	-	Аналитический	0.20	-
72	526904.29	1299341.48	-	-	Аналитический	0.20	-
73	526902.03	1299341.06	-	-	Аналитический	0.20	-

Раздел 4

План границ объекта



Масштаб 1:5000

Используемые условные знаки и обозначения:




границы территориальной зоны



характерная точка границ территориальной зоны

Руководитель БУВО «Нормативно-проектный центр»

Подпись  Ю.В.Шалыгина Дата « 05 » сентября 2022 г.

Место для оттиска печати (при наличии) лица, составившего описание местоположения границ объекта



Приложение № 22
к приказу департамента
архитектуры и градостроительства
Воронежской области
от 28.10.2022 № 45-01-04/1072

«ОПИСАНИЕ МЕСТОПОЛОЖЕНИЯ ГРАНИЦ

Производственная зона за границами населенных пунктов – ПП

(наименование объекта, местоположение границ которого описано
(далее - объект)

Раздел 1

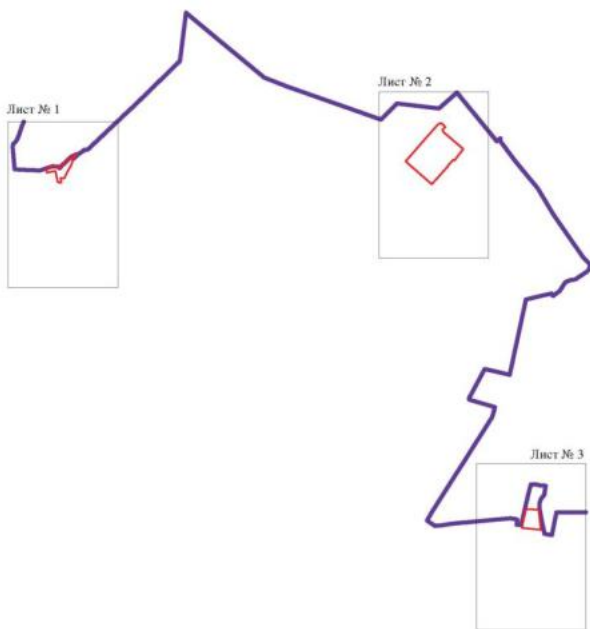
Сведения об объекте		
№ п/п	Характеристики объекта	Описание характеристик
1	2	3
1	Местоположение объекта	Воронежская область, Рамонский муниципальный район, Яменское сельское поселение
2	Площадь объекта ± величина погрешности определения площади ($P \pm \Delta P$)	-
3	Иные характеристики объекта	-

Раздел 2

Сведения о местоположении границ объекта					
1. Система координат: МСК - 36, зона 1					
2. Сведения о характерных точках границ объекта					
Обозначение характерных точек границ	Координаты, м		Метод определения координат характерной точки	Средняя квадратическая погрешность положения характерной точки (Мт), м	Описание обозначения точки на местности (при наличии)
	X	Y			
1	2	3	4	5	6
1	531166.13	1295412.21	Аналитический	0.20	-
2	531184.35	1295466.39	Аналитический	0.20	-
3	531179.10	1295521.29	Аналитический	0.20	-
4	531168.46	1295525.10	Аналитический	0.20	-
5	531170.71	1295532.12	Аналитический	0.20	-
6	531170.72	1295532.12	Аналитический	0.20	-
7	531181.33	1295528.40	Аналитический	0.20	-
8	531183.41	1295534.74	Аналитический	0.20	-
9	531185.18	1295539.87	Аналитический	0.20	-
10	531205.95	1295562.00	Аналитический	0.20	-
11	531235.84	1295593.58	Аналитический	0.20	-
12	531257.60	1295616.54	Аналитический	0.20	-
13	531261.47	1295620.58	Аналитический	0.20	-
14	531286.98	1295666.18	Аналитический	0.20	-
15	531286.42	1295666.86	Картометрический	5.00	-
16	531255.51	1295645.65	Картометрический	5.00	-
17	531253.16	1295644.10	Картометрический	5.00	-
18	531248.32	1295642.52	Картометрический	5.00	-
19	531248.30	1295642.50	Аналитический	0.30	-
20	531223.72	1295635.22	Аналитический	0.30	-
21	531194.46	1295624.04	Аналитический	0.30	-
22	531149.54	1295597.56	Аналитический	0.30	-
23	531095.37	1295570.72	Аналитический	0.30	-
24	531083.47	1295566.61	Аналитический	0.30	-
25	531083.71	1295562.62	Аналитический	0.20	-
26	531084.61	1295548.01	Аналитический	0.20	-
27	531085.44	1295534.45	Аналитический	0.20	-
28	531071.72	1295537.37	Аналитический	2.50	-
29	531046.92	1295541.55	Аналитический	0.10	-
30	531050.65	1295510.45	Аналитический	0.10	-
31	531065.14	1295507.90	Аналитический	0.10	-
32	531084.76	1295504.01	Аналитический	0.10	-
33	531087.33	1295503.64	Аналитический	0.10	-
34	531104.22	1295499.82	Аналитический	0.10	-
35	531123.84	1295495.94	Аналитический	0.10	-
36	531143.46	1295492.05	Аналитический	0.10	-
37	531143.84	1295492.10	Аналитический	0.10	-




1	2	3	4	5	6
38	531144.21	1295485.52	Аналитический	0.10	-
39	531144.39	1295485.28	Аналитический	0.10	-
40	531145.49	1295485.21	Аналитический	0.10	-
41	531137.49	1295451.83	Аналитический	0.10	-
42	531136.42	1295452.03	Аналитический	0.10	-
43	531130.02	1295420.33	Аналитический	0.10	-
44	531148.07	1295416.39	Аналитический	0.10	-
45	531162.34	1295413.09	Аналитический	0.10	-
1	531166.13	1295412.21	Аналитический	0.20	-
46	531539.61	1298704.92	Аналитический	0.30	-
47	531546.85	1298730.06	Аналитический	0.30	-
48	531514.29	1298764.40	Аналитический	0.10	-
49	531491.87	1298739.26	Аналитический	0.10	-
50	531486.49	1298742.10	Аналитический	0.30	-
51	531482.73	1298741.94	Аналитический	0.30	-
52	531470.19	1298749.91	Аналитический	0.30	-
53	531328.70	1298914.43	Аналитический	0.10	-
54	531275.73	1298871.76	Аналитический	0.30	-
55	531240.73	1298846.90	Аналитический	0.30	-
56	531234.47	1298839.74	Аналитический	0.30	-
57	531234.30	1298837.02	Аналитический	0.30	-
58	531235.45	1298833.85	Аналитический	0.10	-
59	531239.12	1298829.89	Аналитический	0.10	-
60	531207.26	1298800.43	Аналитический	0.30	-
61	531201.08	1298795.39	Аналитический	0.30	-
62	531195.04	1298789.78	Аналитический	0.30	-
63	531183.31	1298785.14	Аналитический	0.10	-
64	531034.48	1298649.40	Аналитический	0.30	-
65	531226.08	1298430.03	Аналитический	0.30	-
66	531431.56	1298610.17	Аналитический	0.10	-
67	531447.69	1298623.38	Аналитический	0.30	-
46	531539.61	1298704.92	Аналитический	0.30	-
68	528304.66	1299437.32	Аналитический	0.50	-
69	528302.15	1299545.88	Аналитический	0.30	-
70	528131.03	1299565.85	Аналитический	0.10	-
71	528148.39	1299406.31	Аналитический	0.10	-
72	528157.68	1299408.15	Аналитический	0.50	-
68	528304.66	1299437.32	Аналитический	0.50	-


3. Сведения о характерных точках части (частей) границы объекта					
Обозначение характерных точек части границы	Координаты, м		Метод определения координат характерной точки	Средняя квадратическая погрешность положения характерной точки (M _t), м	Описание обозначения точки на местности (при наличии)
	X	Y			
1	2	3	4	5	6
Часть №					
-	-	-	-	-	-



Масштаб 1:25000

Используемые условные знаки и обозначения:

-  границы территориальной зоны
-  границы муниципального образования
-  область и номер листа плана границ объекта

Руководитель БУВО «Нормативно-проектный центр»
Подпись  Ю.В.Шальгина Дата « 05 » сентября 2022г.
Место для отрыва печати (при наличии) лица, составившего описание местоположения границ объекта






План границ объекта

Лист № 1




Масштаб 1:5000

Используемые условные знаки и обозначения:

	границы территориальной зоны
	границы муниципального образования
	характерная точка границ территориальной зоны

Руководитель БУВО «Нормативно-проектный центр»

Подпись  Ю.В. Шалыгина Дата « 05 » сентября 2022 г.

Место для оттиска печати (при наличии) лица, составившего описание местоположения границ объекта






План границ объекта

Лист № 2




Масштаб 1:5000

Используемые условные знаки и обозначения:

	границы территориальной зоны
	границы муниципального образования
	характерная точка границ территориальной зоны

Руководитель БУВО «Нормативно-проектный центр»

Подпись  Ю.В.Шалыгина Дата « 05 » сентября 2022 г.

Место для оттиска печати (при наличии) лица, составившего описание местоположения границ объекта






План границ объекта

Лист № 3




Масштаб 1:5000

Используемые условные знаки и обозначения:

	границы территориальной зоны
	границы муниципального образования
	характерная точка границ территориальной зоны

Руководитель БУВО «Нормативно-проектный центр»

Подпись  Ю.В.Шалыгина Дата « 05 » сентября 2022 г.

Место для оттиска печати (при наличии) лица, составившего описание местоположения границ объекта



Приложение № 23
к приказу департамента
архитектуры и градостроительства
Воронежской области
от 28.10.2022 № 45-01-04/1072

«ОПИСАНИЕ МЕСТОПОЛОЖЕНИЯ ГРАНИЦ

Производственно-коммунальная зона за границами населенных пунктов – П2

(наименование объекта, местоположение границ которого описано
(далее - объект)

Раздел 1

Сведения об объекте		
№ п/п	Характеристики объекта	Описание характеристик
1	2	3
1	Местоположение объекта	Воронежская область, Рамонский муниципальный район, Яменское сельское поселение
2	Площадь объекта ± величина погрешности определения площади (P ± Дельта P)	-
3	Иные характеристики объекта	-

Раздел 2

Сведения о местоположении границ объекта					
1. Система координат: -					
2. Сведения о характерных точках границ объекта					
Обозначение характерных точек границ	Координаты, м		Метод определения координат характерной точки	Средняя квадратическая погрешность положения характерной точки (M _t), м	Описание обозначения точки на местности (при наличии)
	X	Y			
1	2	3	4	5	6
-	-	-	-	-	-
3. Сведения о характерных точках части (частей) границы объекта					
Обозначение характерных точек части границы	Координаты, м		Метод определения координат характерной точки	Средняя квадратическая погрешность положения характерной точки (M _t), м	Описание обозначения точки на местности (при наличии)
	X	Y			
1	2	3	4	5	6
Часть №					
-	-	-	-	-	-

Раздел 3

Сведения о местоположении измененных (уточненных) границ объекта

1. Система координат: МСК - 36, зона 1

2. Сведения о характерных точках границ объекта

Обозначение характерных точек границ	Существующие координаты, м		Измененные (уточненные) координаты, м		Метод определения координат характерной точки	Средняя квадратическая погрешность положения характерной точки (Мп), м	Описание обозначения точки на местности (при наличии)
	X	Y	X	Y			
1	2	3	4	5	6	7	8
1	528435.08	1299460.74	-	-	Картометрический	5.00	-
2	528434.96	1299461.28	-	-	Аналитический	0.10	-
3	528430.00	1299483.10	-	-	Картометрический	5.00	-
4	528422.65	1299481.54	-	-	Аналитический	0.50	-
5	528384.44	1299473.41	-	-	Аналитический	0.50	-
6	-	-	528383.90	1299487.37	Картометрический	5.00	-
7	528381.75	1299543.37	-	-	Аналитический	0.10	-
8	528372.86	1299544.24	-	-	Аналитический	0.10	-
9	528302.06	1299549.56	-	-	Аналитический	0.10	-
10	-	-	528302.43	1299533.78	Картометрический	5.00	-
11	528304.66	1299437.32	-	-	Аналитический	0.30	-
12	528157.68	1299408.15	-	-	Аналитический	0.50	-
13	528172.92	1299400.85	-	-	Аналитический	0.50	-
14	528304.76	1299431.07	-	-	Аналитический	0.50	-
15	528385.37	1299449.09	-	-	Аналитический	0.50	-
16	528424.70	1299458.00	-	-	Аналитический	0.50	-
1	528435.08	1299460.74	-	-	Картометрический	5.00	-
17	528229.03	1299308.74	-	-	Аналитический	0.50	-
18	-	-	528229.03	1299308.76	Картометрический	5.00	-
19	528226.37	1299330.25	-	-	Аналитический	0.50	-
20	528224.87	1299330.45	-	-	Аналитический	0.50	-
21	528222.48	1299347.12	-	-	Аналитический	0.50	-
22	528220.93	1299359.19	-	-	Аналитический	0.50	-
23	528214.12	1299367.14	-	-	Аналитический	0.50	-
24	528190.56	1299364.47	-	-	Аналитический	0.50	-
25	528174.73	1299362.41	-	-	Аналитический	0.10	-
26	528173.43	1299370.30	-	-	Аналитический	0.10	-
27	528157.25	1299367.16	-	-	Аналитический	0.10	-
28	527941.10	1299318.89	-	-	Аналитический	0.10	-
29	527939.04	1299315.50	-	-	Аналитический	0.10	-
30	527824.65	1299289.86	-	-	Аналитический	0.10	-
31	527659.74	1299252.90	-	-	Аналитический	0.10	-
32	527671.71	1299168.69	-	-	Аналитический	0.10	-
33	527681.59	1299116.20	-	-	Аналитический	0.10	-
34	527685.20	1299109.13	-	-	Аналитический	0.10	-
35	527690.15	1299108.00	-	-	Аналитический	0.10	-
36	527696.05	1299102.81	-	-	Аналитический	0.10	-
37	527698.44	1299101.11	-	-	Аналитический	0.10	-
38	527701.14	1299099.89	-	-	Аналитический	0.10	-
39	527703.67	1299098.57	-	-	Аналитический	0.10	-




Раздел 4

План границ объекта




Масштаб 1:5000

Используемые условные знаки и обозначения:

	границы территориальной зоны
	границы муниципального образования
	характерная точка границ территориальной зоны

Руководитель БУВО «Нормативно-проектный центр»

Подпись  Ю.В. Шалыгина Дата « 05 » сентября 2022 г.

Место для оттиска печати (при наличии) лица, составившего описание местоположения границ объекта



Приложение № 24
к приказу департамента
архитектуры и градостроительства
Воронежской области
от 28.10.2022 № 45-01-04/1072

«ОПИСАНИЕ МЕСТОПОЛОЖЕНИЯ ГРАНИЦ

Зона предпринимательства за границами населенных пунктов – ПР

(наименование объекта, местоположение границ которого описано
(далее - объект)

Раздел 1

Сведения об объекте		
№ п/п	Характеристики объекта	Описание характеристик
1	2	3
1	Местоположение объекта	Воронежская область, Рамонский муниципальный район, Яменское сельское поселение
2	Площадь объекта ± величина погрешности определения площади (P ± Дельта P)	-
3	Иные характеристики объекта	-

Раздел 2

Сведения о местоположении границ объекта					
1. Система координат: -					
2. Сведения о характерных точках границ объекта					
Обозначение характерных точек границ	Координаты, м		Метод определения координат характерной точки	Средняя квадратическая погрешность положения характерной точки (Mt), м	Описание обозначения точки на местности (при наличии)
	X	Y			
1	2	3	4	5	6
-	-	-	-	-	-
3. Сведения о характерных точках части (частей) границы объекта					
Обозначение характерных точек части границы	Координаты, м		Метод определения координат характерной точки	Средняя квадратическая погрешность положения характерной точки (Mt), м	Описание обозначения точки на местности (при наличии)
	X	Y			
1	2	3	4	5	6
Часть №					
-	-	-	-	-	-

Раздел 3

Сведения о местоположении измененных (уточненных) границ объекта

1. Система координат: МСК - 36, зона 1

2. Сведения о характерных точках границ объекта




Обозначение характерных точек границ	Существующие координаты, м		Измененные (уточненные) координаты, м		Метод определения координат характерной точки	Средняя квадратическая погрешность положения характерной точки (Мп), м	Описание обозначения точки на местности (при наличии)
	X	Y	X	Y			
1	2	3	4	5	6	7	8
1	528184.54	1298833.80	-	-	Аналитический	0.10	-
2	528189.90	1298891.51	-	-	Аналитический	0.30	-
3	528191.62	1298909.99	-	-	Аналитический	0.30	-
4	528192.51	1298919.57	-	-	Аналитический	0.50	-
5	528195.58	1298952.57	-	-	Аналитический	0.50	-
6	528214.18	1299152.72	-	-	Аналитический	0.10	-
7	528224.17	1299260.15	-	-	Аналитический	0.10	-
8	528225.28	1299271.30	-	-	Аналитический	0.10	-
9	528229.03	1299308.74	-	-	Аналитический	0.50	-
10	528219.73	1299307.57	-	-	Аналитический	0.50	-
11	528199.87	1299306.91	-	-	Аналитический	0.50	-
12	528193.63	1299305.95	-	-	Аналитический	0.50	-
13	528193.89	1299307.94	-	-	Аналитический	0.50	-
14	528179.05	1299305.39	-	-	Аналитический	0.10	-
15	528187.79	1299291.70	-	-	Аналитический	0.10	-
16	528164.98	1299287.39	-	-	Аналитический	0.10	-
17	528158.76	1299286.22	-	-	Аналитический	0.10	-
18	528072.12	1299269.89	-	-	Аналитический	0.10	-
19	527959.36	1299248.56	-	-	Аналитический	0.10	-
20	527921.79	1299239.74	-	-	Аналитический	0.50	-
21	527928.92	1299149.04	-	-	Аналитический	0.10	-
22	527870.33	1299132.51	-	-	Аналитический	0.10	-
23	527838.62	1299126.68	-	-	Аналитический	0.50	-
24	527838.61	1299126.68	-	-	Аналитический	0.10	-
25	527782.30	1299116.39	-	-	Аналитический	0.50	-
26	527783.78	1299110.57	-	-	Аналитический	0.50	-
27	527786.82	1299098.61	-	-	Аналитический	0.50	-
28	527787.60	1299090.52	-	-	Аналитический	0.50	-
29	527797.88	1299075.59	-	-	Аналитический	0.50	-
30	527815.15	1299065.16	-	-	Аналитический	0.50	-
31	527834.80	1299053.44	-	-	Аналитический	0.50	-
32	527851.02	1299049.62	-	-	Аналитический	0.50	-
33	527854.34	1299048.84	-	-	Аналитический	0.50	-
34	527906.31	1299046.07	-	-	Аналитический	0.50	-
35	527957.56	1299028.35	-	-	Аналитический	0.50	-
36	527993.67	1298983.73	-	-	Аналитический	0.50	-
37	528033.04	1298912.76	-	-	Аналитический	0.50	-
38	528069.80	1298852.77	-	-	Аналитический	0.50	-
39	528105.10	1298846.94	-	-	Аналитический	0.10	-
40	528157.49	1298838.27	-	-	Аналитический	0.10	-
1	528184.54	1298833.80	-	-	Аналитический	0.10	-

Раздел 4
План границ объекта



Масштаб 1:10000

Используемые условные знаки и обозначения:

	границы территориальной зоны
	границы муниципального образования
	характерная точка границ территориальной зоны

Руководитель БУВО «Нормативно-проектный центр»

Подпись  Ю.В.Шалыгина Дата « 05 » сентября 2022г.

Место для оттиска печати (при наличии) лица, составившего описание местоположения границ объекта



«ОПИСАНИЕ МЕСТОПОЛОЖЕНИЯ ГРАНИЦ

Зона улиц, дорог, инженерной и транспортной инфраструктуры за границами
населенных пунктов – ИТ1

(наименование объекта, местоположение границ которого описано
(далее - объект)

Раздел 1

Сведения об объекте		
№ п/п	Характеристики объекта	Описание характеристик
1	2	3
1	Местоположение объекта	Воронежская область, Рамонский муниципальный район, Яменское сельское поселение
2	Площадь объекта \pm величина погрешности определения площади ($P \pm \Delta P$)	-
3	Иные характеристики объекта	-

Раздел 2

Сведения о местоположении границ объекта					
1. Система координат: МСК - 36, зона 1					
2. Сведения о характерных точках границ объекта					
Обозначение характерных точек границ	Координаты, м		Метод определения координат характерной точки	Средняя квадратическая погрешность положения характерной точки (Мт), м	Описание обозначения точки на местности (при наличии)
	X	Y			
1	2	3	4	5	6
1	531085.44	1295534.45	Аналитический	0.20	-
2	531084.61	1295548.01	Аналитический	0.20	-
3	531083.71	1295562.62	Аналитический	0.20	-
4	531083.47	1295566.61	Аналитический	0.30	-
5	531095.37	1295570.72	Аналитический	0.30	-
6	531149.54	1295597.56	Аналитический	0.30	-
7	531194.46	1295624.04	Аналитический	0.30	-
8	531223.72	1295635.22	Аналитический	0.30	-
9	531248.30	1295642.50	Аналитический	0.30	-
10	531248.32	1295642.52	Картометрический	5.00	-
11	531259.08	1295656.73	Аналитический	0.30	-
12	531261.44	1295658.97	Картометрический	5.00	-
13	531241.69	1295652.98	Картометрический	5.00	-
14	531240.72	1295652.39	Аналитический	0.20	-
15	531240.62	1295652.66	Картометрический	5.00	-
16	531236.90	1295651.53	Картометрический	5.00	-
17	531237.59	1295649.65	Картометрический	5.00	-
18	531225.23	1295646.63	Картометрический	5.00	-
19	531212.78	1295643.29	Картометрический	5.00	-
20	531202.97	1295639.97	Картометрический	5.00	-
21	531189.72	1295634.80	Картометрический	5.00	-
22	531149.72	1295611.29	Картометрический	5.00	-
23	531150.17	1295609.53	Картометрический	5.00	-
24	531132.00	1295601.32	Картометрический	5.00	-
25	531132.15	1295600.74	Картометрический	5.00	-
26	531114.27	1295593.41	Картометрический	5.00	-
27	531114.59	1295592.23	Картометрический	5.00	-
28	531094.83	1295586.49	Картометрический	5.00	-
29	531083.10	1295583.93	Картометрический	5.00	-
30	531083.13	1295582.26	Аналитический	0.10	-
31	531083.24	1295577.21	Аналитический	0.20	-
32	531021.79	1295567.28	Аналитический	0.20	-
33	530864.29	1295581.94	Аналитический	0.20	-
34	530766.95	1295577.90	Аналитический	0.20	-
35	530347.92	1295499.96	Аналитический	0.20	-
36	529649.10	1295370.29	Аналитический	0.20	-
37	529626.17	1295373.58	Аналитический	0.20	-

1	2	3	4	5	6
38	529607.85	1295383.34	Аналитический	0.30	-
39	529590.13	1295390.62	Аналитический	0.30	-
40	529553.12	1295386.82	Аналитический	0.30	-
41	529499.34	1295377.64	Аналитический	0.30	-
42	529479.09	1295379.23	Аналитический	0.30	-
43	529456.94	1295385.24	Аналитический	0.30	-
44	529417.08	1295396.31	Аналитический	0.30	-
45	529382.79	1295403.16	Аналитический	0.30	-
46	529380.67	1295406.32	Аналитический	0.30	-
47	529371.37	1295409.12	Аналитический	0.30	-
48	529366.62	1295406.67	Аналитический	0.30	-
49	529311.74	1295420.99	Аналитический	0.30	-
50	529297.35	1295424.12	Аналитический	0.10	-
51	529291.15	1295425.30	Аналитический	0.10	-
52	529237.27	1295436.19	Аналитический	0.10	-
53	529191.22	1295445.50	Аналитический	0.10	-
54	529160.42	1295447.73	Аналитический	0.10	-
55	529154.81	1295447.98	Аналитический	0.30	-
56	529141.85	1295452.33	Аналитический	0.30	-
57	529088.51	1295473.13	Аналитический	0.30	-
58	529081.04	1295478.09	Аналитический	0.30	-
59	529048.36	1295500.02	Аналитический	0.10	-
60	529048.27	1295500.08	Картометрический	1.00	-
61	529008.57	1295533.48	Аналитический	0.30	-
62	528925.68	1295599.36	Аналитический	0.30	-
63	528899.98	1295618.36	Аналитический	0.30	-
64	528870.58	1295636.82	Аналитический	0.30	-
65	528867.03	1295637.67	Аналитический	0.10	-
66	528869.07	1295619.92	Аналитический	0.10	-
67	528876.58	1295618.26	Аналитический	0.30	-
68	528888.92	1295604.66	Аналитический	0.30	-
69	528904.89	1295589.79	Аналитический	0.30	-
70	528972.28	1295535.85	Аналитический	0.30	-
71	529030.09	1295486.27	Картометрический	1.00	-
72	529035.54	1295481.60	Аналитический	0.30	-
73	529092.40	1295443.99	Аналитический	0.30	-
74	529119.70	1295441.10	Аналитический	0.30	-
75	529141.54	1295438.32	Аналитический	0.30	-
76	529278.59	1295408.46	Аналитический	0.30	-
77	529360.41	1295392.29	Аналитический	0.30	-
78	529388.09	1295385.62	Аналитический	0.30	-
79	529400.48	1295382.44	Аналитический	0.30	-
80	529451.61	1295367.93	Аналитический	0.30	-
81	529476.96	1295359.63	Аналитический	0.30	-
82	529499.54	1295357.65	Аналитический	0.30	-
83	529556.52	1295371.06	Аналитический	0.30	-
84	529576.61	1295373.67	Аналитический	0.30	-
85	529583.61	1295374.06	Аналитический	0.30	-

1	2	3	4	5	6
86	529601.12	1295369.64	Аналитический	0.10	-
87	529618.38	1295364.69	Аналитический	0.30	-
88	529627.99	1295362.71	Аналитический	0.10	-
89	529649.56	1295359.66	Аналитический	0.10	-
90	530350.11	1295489.45	Аналитический	0.10	-
91	530407.82	1295500.21	Аналитический	0.20	-
92	530768.10	1295567.54	Аналитический	0.20	-
93	530779.77	1295567.85	Аналитический	0.10	-
94	530795.12	1295568.50	Аналитический	0.10	-
95	530826.18	1295569.79	Аналитический	0.10	-
96	530864.02	1295571.36	Аналитический	0.10	-
97	531012.54	1295557.54	Аналитический	0.10	-
98	531022.16	1295556.64	Аналитический	0.10	-
99	531036.65	1295559.00	Аналитический	0.10	-
100	531039.89	1295545.32	Аналитический	0.10	-
101	531040.34	1295542.63	Аналитический	0.10	-
102	531043.04	1295542.21	Аналитический	0.10	-
103	531046.92	1295541.55	Аналитический	0.10	-
104	531071.72	1295537.37	Аналитический	2.50	-
1	531085.44	1295534.45	Аналитический	0.20	-
105	528011.73	1296895.11	Аналитический	0.10	-
106	528007.58	1296921.95	Аналитический	0.10	-
107	528016.03	1296923.13	Аналитический	0.10	-
108	528014.06	1296936.07	Аналитический	0.10	-
109	528005.14	1296934.65	Аналитический	0.10	-
110	527983.94	1296932.05	Аналитический	0.10	-
111	527991.00	1296891.70	Аналитический	0.10	-
105	528011.73	1296895.11	Аналитический	0.10	-
112	528428.85	1299571.46	Аналитический	0.30	-
113	528421.73	1299581.29	Аналитический	0.30	-
114	528430.65	1299586.21	Аналитический	0.30	-
115	528439.01	1299593.88	Аналитический	0.30	-
116	528464.20	1299598.57	Аналитический	0.30	-
117	528467.34	1299599.25	Аналитический	0.50	-
118	528440.64	1299597.57	Аналитический	0.50	-
119	528434.66	1299597.01	Аналитический	0.50	-
120	528430.37	1299595.70	Аналитический	0.50	-
121	528424.76	1299591.97	Аналитический	0.50	-
122	528417.48	1299586.74	Аналитический	0.50	-
123	528406.28	1299578.15	Аналитический	0.50	-
124	528393.76	1299568.25	Аналитический	0.50	-
125	528383.12	1299561.90	Аналитический	0.50	-
126	528370.17	1299555.04	Аналитический	0.50	-
127	528358.18	1299551.56	Аналитический	0.50	-
128	528345.86	1299550.67	Аналитический	0.50	-
129	528336.41	1299551.14	Аналитический	0.50	-

1	2	3	4	5	6
130	528322.21	1299552.77	Аналитический	0.50	-
131	528304.68	1299554.80	Аналитический	0.50	-
132	528282.83	1299558.54	Аналитический	0.50	-
133	528196.92	1299575.91	Аналитический	0.50	-
134	528128.47	1299589.94	Картометрический	5.00	-
135	528129.38	1299581.30	Аналитический	0.10	-
136	528131.03	1299565.85	Аналитический	0.10	-
137	528302.15	1299545.88	Аналитический	0.30	-
138	528302.06	1299549.56	Аналитический	0.10	-
139	528372.86	1299544.24	Аналитический	0.10	-
140	528381.75	1299543.37	Аналитический	0.10	-
141	528376.92	1299546.52	Картометрический	5.00	-
142	528392.11	1299553.74	Картометрический	5.00	-
143	528404.51	1299553.84	Картометрический	5.00	-
144	528417.96	1299564.15	Картометрический	5.00	-
145	528422.38	1299567.12	Картометрический	5.00	-
112	528428.85	1299571.46	Аналитический	0.30	-
146	528277.64	1299696.09	Аналитический	0.30	-
147	528281.05	1300059.63	Аналитический	0.30	-
148	528276.92	1299812.35	Аналитический	0.10	-
149	528276.83	1299801.95	Аналитический	0.30	-
150	528276.09	1299717.71	Аналитический	0.30	-
151	528262.22	1299715.44	Аналитический	0.30	-
152	528220.90	1299705.22	Аналитический	0.30	-
153	528165.99	1299691.65	Аналитический	0.30	-
154	528112.42	1299678.40	Аналитический	0.30	-
155	528060.07	1299665.46	Аналитический	0.30	-
156	528008.55	1299652.72	Аналитический	0.30	-
157	528006.78	1299652.39	Аналитический	0.30	-
158	527964.60	1299644.44	Аналитический	0.30	-
159	527963.90	1299667.73	Аналитический	0.30	-
160	527896.35	1299663.07	Аналитический	0.30	-
161	527898.50	1299624.85	Аналитический	0.30	-
162	527881.29	1299622.15	Аналитический	0.30	-
163	527829.97	1299614.11	Аналитический	0.30	-
164	527777.25	1299605.85	Аналитический	0.30	-
165	527722.95	1299597.34	Аналитический	0.30	-
166	527663.39	1299588.01	Аналитический	0.30	-
167	527654.42	1299586.56	Аналитический	0.30	-
168	527605.10	1299578.57	Аналитический	0.10	-
169	527336.92	1299535.21	Аналитический	0.10	-
170	527251.82	1299520.26	Аналитический	0.10	-
171	527252.23	1299517.75	Аналитический	0.10	-
172	527167.36	1299503.90	Аналитический	0.10	-
173	527009.18	1299475.06	Аналитический	0.10	-
174	526860.52	1299445.26	Аналитический	0.10	-
175	526857.03	1299445.90	Аналитический	0.10	-

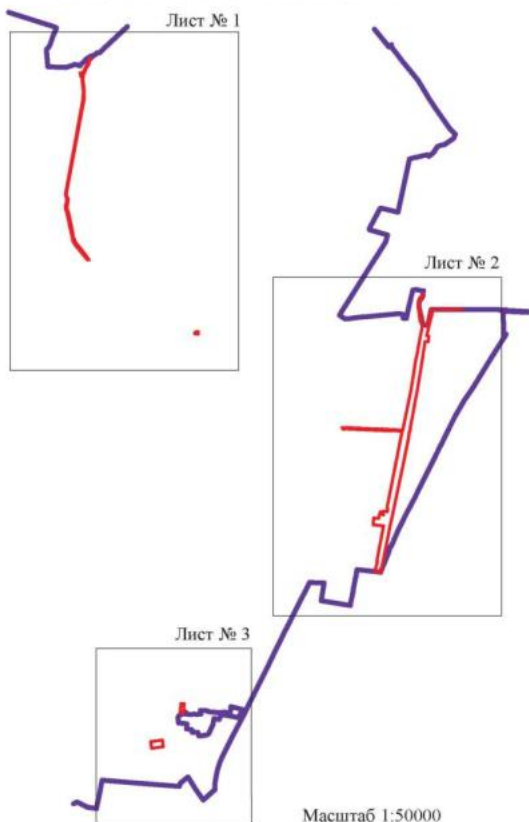
1	2	3	4	5	6
176	526854.82	1299448.77	Аналитический	0.10	-
177	526842.57	1299446.87	Аналитический	0.10	-
178	526818.74	1299436.71	Аналитический	0.20	-
179	526713.23	1299420.76	Аналитический	0.10	-
180	526388.88	1299353.59	Аналитический	0.10	-
181	526275.42	1299329.62	Аналитический	0.10	-
182	526132.65	1299299.42	Аналитический	0.10	-
183	526104.88	1299293.59	Аналитический	0.10	-
184	525935.39	1299257.78	Аналитический	0.10	-
185	525935.33	1299257.78	Аналитический	0.10	-
186	525800.42	1299229.26	Аналитический	0.10	-
187	525719.65	1299211.66	Аналитический	0.10	-
188	525622.55	1299192.48	Аналитический	0.50	-
189	525554.33	1299179.19	Аналитический	0.10	-
190	525426.99	1299153.99	Аналитический	0.10	-
191	525403.83	1299149.11	Аналитический	0.10	-
192	525395.98	1299147.46	Аналитический	0.10	-
193	525380.91	1299144.28	Картометрический	1.00	-
194	525169.66	1299099.76	Аналитический	0.10	-
195	525159.53	1299097.57	Аналитический	0.50	-
196	525163.00	1299067.97	Аналитический	0.50	-
197	525164.05	1299058.91	Аналитический	0.50	-
198	525167.28	1299030.55	Аналитический	0.50	-
199	525170.70	1299031.22	Аналитический	0.50	-
200	525282.58	1299059.30	Аналитический	0.10	-
201	525284.89	1299050.78	Аналитический	0.10	-
202	525443.42	1299082.07	Аналитический	0.50	-
203	525652.74	1299123.38	Аналитический	0.10	-
204	525711.23	1299132.50	Аналитический	0.50	-
205	525712.35	1299111.38	Аналитический	0.10	-
206	525716.60	1299062.36	Аналитический	0.30	-
207	525718.67	1299038.42	Аналитический	0.30	-
208	525721.21	1299009.09	Аналитический	0.10	-
209	525803.87	1299015.14	Аналитический	0.10	-
210	525796.01	1299070.42	Аналитический	0.10	-
211	525876.93	1299092.20	Аналитический	0.10	-
212	525873.17	1299107.27	Аналитический	0.10	-
213	525872.16	1299111.34	Аналитический	0.10	-
214	525866.59	1299109.92	Аналитический	0.10	-
215	525863.50	1299121.16	Аналитический	0.10	-
216	525859.06	1299119.83	Аналитический	0.10	-
217	525857.36	1299119.32	Аналитический	0.10	-
218	525858.93	1299114.25	Аналитический	0.10	-
219	525853.30	1299112.30	Аналитический	0.10	-
220	525851.82	1299116.73	Аналитический	0.10	-
221	525846.52	1299115.30	Аналитический	0.10	-
222	525845.38	1299118.89	Аналитический	0.10	-
223	525841.33	1299118.30	Аналитический	0.10	-

1	2	3	4	5	6
224	525839.32	1299127.38	Аналитический	0.10	-
225	525861.27	1299132.26	Аналитический	0.10	-
226	525863.45	1299122.87	Аналитический	0.10	-
227	525863.99	1299120.57	Аналитический	0.10	-
228	525869.54	1299121.86	Аналитический	0.10	-
229	525881.91	1299124.74	Аналитический	0.10	-
230	525879.19	1299136.43	Аналитический	0.10	-
231	525881.67	1299136.95	Аналитический	0.10	-
232	525884.90	1299137.65	Аналитический	0.10	-
233	525882.75	1299146.07	Аналитический	0.10	-
234	525884.27	1299146.41	Аналитический	0.10	-
235	525882.78	1299152.06	Аналитический	0.10	-
236	525880.45	1299160.85	Аналитический	0.10	-
237	525878.21	1299174.68	Аналитический	0.10	-
238	525912.36	1299182.92	Аналитический	0.10	-
239	525922.68	1299173.04	Аналитический	0.10	-
240	526793.36	1299344.86	Аналитический	0.10	-
241	526814.95	1299349.96	Аналитический	0.10	-
242	526827.49	1299352.92	Аналитический	0.10	-
243	526835.26	1299347.52	Аналитический	0.10	-
244	526835.94	1299341.47	Аналитический	0.30	-
245	526843.11	1299104.34	Аналитический	0.10	-
246	526859.49	1299108.41	Аналитический	0.30	-
247	526861.26	1299109.13	Аналитический	0.20	-
248	526855.98	1299204.75	Аналитический	0.20	-
249	526848.79	1299334.70	Аналитический	0.10	-
250	526848.47	1299340.34	Аналитический	0.10	-
251	526847.69	1299354.24	Аналитический	0.10	-
252	526849.04	1299359.61	Аналитический	0.10	-
253	527346.16	1299460.93	Аналитический	0.10	-
254	527673.55	1299514.32	Аналитический	0.10	-
255	527741.94	1299527.59	Аналитический	0.50	-
256	527901.62	1299558.49	Аналитический	0.50	-
257	528001.82	1299577.61	Аналитический	0.50	-
258	528095.67	1299595.51	Аналитический	0.10	-
259	528086.46	1299646.81	Аналитический	0.50	-
260	528084.72	1299656.45	Аналитический	0.10	-
261	528087.24	1299656.97	Картометрический	5.00	-
262	528276.13	1299695.78	Аналитический	0.30	-
146	528277.64	1299696.09	Аналитический	0.30	-
263	526875.18	1298639.40	Картометрический	5.00	-
264	526875.13	1298643.50	Аналитический	0.10	-
265	526875.00	1298667.96	Аналитический	0.10	-
266	526872.45	1298755.61	Аналитический	0.10	-
267	526872.09	1298767.66	Аналитический	0.10	-
268	526871.10	1298801.55	Аналитический	0.10	-
269	526870.07	1298836.46	Аналитический	0.10	-




1	2	3	4	5	6
270	526861.76	1299040.45	Аналитический	0.10	-
271	526861.42	1299082.10	Аналитический	0.10	-
272	526859.95	1299082.18	Аналитический	0.30	-
273	526844.70	1299079.90	Аналитический	0.10	-
274	526845.75	1299052.30	Аналитический	0.30	-
275	526846.32	1299037.37	Аналитический	0.10	-
276	526859.72	1298685.20	Аналитический	0.10	-
277	526859.26	1298655.70	Аналитический	0.10	-
278	526858.92	1298652.60	Аналитический	0.30	-
263	526875.18	1298639.40	Картометрический	5.00	-
279	523601.40	1296728.29	Картометрический	5.00	-
280	523599.80	1296748.17	Аналитический	0.30	-
281	523598.19	1296768.16	Аналитический	0.30	-
282	523584.81	1296767.08	Аналитический	0.30	-
283	523536.57	1296763.21	Аналитический	0.30	-
284	523524.43	1296762.21	Аналитический	0.30	-
285	523500.45	1296760.30	Аналитический	0.30	-
286	523488.59	1296759.35	Картометрический	5.00	-
287	523488.55	1296759.28	Картометрический	5.00	-
288	523491.76	1296719.48	Картометрический	5.00	-
279	523601.40	1296728.29	Картометрический	5.00	-
289	523149.45	1296370.66	Аналитический	0.30	-
290	523167.23	1296509.56	Аналитический	0.30	-
291	523087.86	1296519.72	Аналитический	0.30	-
292	523070.08	1296380.82	Аналитический	0.30	-
289	523149.45	1296370.66	Аналитический	0.30	-
3. Сведения о характерных точках части (частей) границы объекта					
Обозначение характерных точек части границы	Координаты, м		Метод определения координат характерной точки	Средняя квадратическая погрешность положения характерной точки (Mt), м	Описание обозначения точки на местности (при наличии)
	X	Y			
1	2	3	4	5	6
Часть №					
-	-	-	-	-	-

План границ объекта


Схема расположения листов плана границ объекта



Используемые условные знаки и обозначения:

- | | |
|---|--|
|  | границы территориальной зоны |
|  | граница муниципального образования |
|  | область и номер листа плана границ объекта |

Руководитель БУВО «Нормативно-проектный центр»

Подпись  Ю.В.Шалыгина Дата « 05 » сентября 2022 г.

Место для оттиска печати (при наличии) лица, составившего описание местоположения границ объекта




План границ объекта


Лист № 1



Масштаб 1:10000

Используемые условные знаки и обозначения:

- | | |
|---|---|
|  | границы территориальной зоны |
|  | границы муниципального образования |
|  | характерная точка границ территориальной зоны |



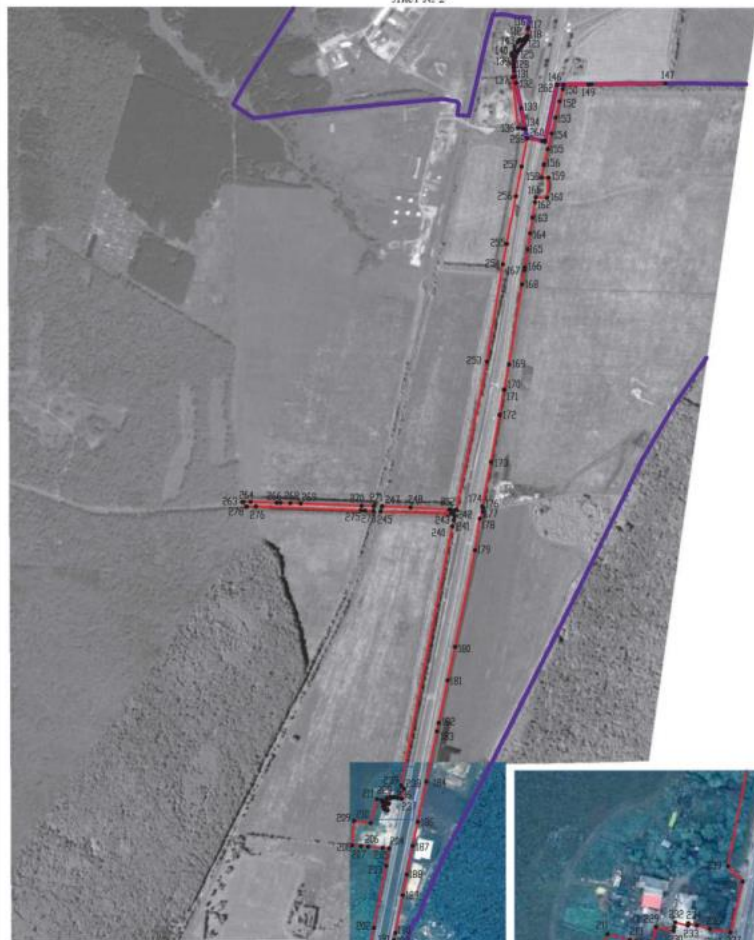
Руководитель БУВО «Нормативно-проектный центр»

Подпись  Ю.В.Шалыгина Дата « 05 » сентября 2022 г.

Место для отрыва листа (при наличии) листа, составившего описание местоположения границ объекта

План границ объекта

Лист № 2



Используемые условные знаки и обозначения:

- | | |
|--|---|
| | границы территориальной зоны |
| | границы муниципального образования |
| | характерная точка границ территориальной зоны |

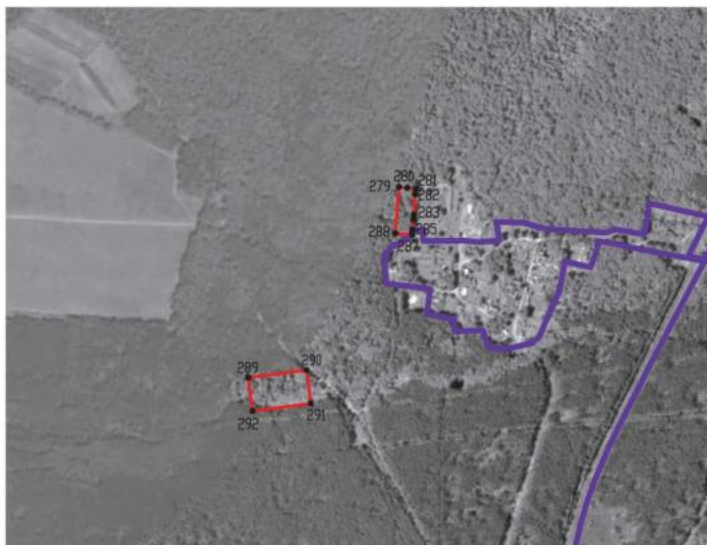
Масштаб 1:10000

Масштаб 1:2000

Руководитель БУВО «Нормативно-проектный центр»
 Подпись Ю.В.Шалыгина Дата « 05 » сентября 2022г.
 Место для оттиска печати (при наличии) лица, составившего описание местоположения границ объекта




План границ объекта

Лист № 3




Масштаб 1:10000

Используемые условные знаки и обозначения:

	границы территориальной зоны
	границы муниципального образования
	характерная точка границ территориальной зоны

Руководитель БУВО «Нормативно-проектный центр»

Подпись  Ю.В.Шалыгина Дата « 05 » сентября 2022 г.

Место для оттиска печати (при наличии) лица, составившего описание местоположения границ объекта

