



ДЕПАРТАМЕНТ  
АРХИТЕКТУРЫ И ГРАДОСТРОИТЕЛЬСТВА  
ВОРОНЕЖСКОЙ ОБЛАСТИ

Правовое управление правительства  
Воронежской области

ЗАРЕГИСТРИРОВАНО

№ 09 2022

Регистрационный номер № 961

ПРИКАЗ

08.09.2022

№ 45-01-04/905

г. Воронеж

**О внесении изменений в правила землепользования и застройки  
Воронежского сельского поселения Новоусманского муниципального  
района Воронежской области**

В соответствии с Градостроительным кодексом Российской Федерации, Федеральным законом от 06.10.2003 № 131-ФЗ «Об общих принципах организации местного самоуправления в Российской Федерации», законами Воронежской области от 07.07.2006 № 61-ОЗ «О регулировании градостроительной деятельности в Воронежской области», от 20.12.2018 № 173-ОЗ «О перераспределении полномочий по утверждению правил землепользования и застройки между органами местного самоуправления поселений Воронежской области, городского округа город Нововоронеж, Борисоглебского городского округа и исполнительными органами государственной власти Воронежской области», постановлением правительства Воронежской области от 31.12.2014 № 1240 «Об утверждении Положения о департаменте архитектуры и градостроительства Воронежской области», на основании приказа департамента архитектуры и градостроительства Воронежской области от 16.06.2022 № 45-01-04/611 «О подготовке проекта о внесении изменений в правила землепользования и застройки Воронежского сельского поселения Новоусманского

муниципального района Воронежской области», с учетом заключения о результатах публичных слушаний от 09.08.2022

п р и к а з ы в а ю:

1. Внести в правила землепользования и застройки Воронежского сельского поселения Новоусманского муниципального района Воронежской области, утвержденные приказом департамента архитектуры и градостроительства Воронежской области от 16.11.2020 № 45-01-04/897 «Об утверждении правил землепользования и застройки Воронежского сельского поселения Новоусманского муниципального района Воронежской области» (в редакции приказов департамента архитектуры и градостроительства Воронежской области от 01.12.2021 № 45-01-04/1270, от 21.03.2022 № 45-01-04/223) следующие изменения:

1.1. В подпункте 1 пункта 17 части II карту градостроительного зонирования территории Воронежского сельского поселения Новоусманского муниципального района Воронежской области изложить в редакции согласно приложению № 1 к настоящему приказу.

1.2. В подпункте 2 пункта 17 части II карту градостроительного зонирования с отображением зон с особыми условиями использования территории Воронежского сельского поселения Новоусманского муниципального района Воронежской области изложить в редакции согласно приложению № 2 к настоящему приказу.

1.3. В подпункте 3 пункта 17 части II карту градостроительного зонирования с отображением зон приаэродромных территорий Воронежского сельского поселения Новоусманского муниципального района Воронежской области изложить в редакции согласно приложению № 3 к настоящему приказу.

1.4. В пункте 18 части II:

1.4.1. В таблице подпункта 1 строку 5 исключить.

1.4.1. В таблице подпункта 2 строку 5 исключить.

1.5. В подпункте 1 пункта 21 части III и далее по тексту:

1.5.1. Слова «пожарных требований» заменить словами «требований пожарной безопасности».

1.5.2. Слова «, устанавливаемые в соответствии с законодательством Российской Федерации, определяются пунктом» заменить словами «в зонах с особыми условиями использования территории устанавливаются в соответствии с законодательством Российской Федерации. Перечень зон с особыми условиями использования территории и основания установления ограничений приведены в пункте».

1.6. Подпункт 3 пункта 21 части III исключить.

1.7. Пункт 22 части III изложить в следующей редакции:

**«22. Перечень зон с особыми условиями использования территории и основания установления ограничений использования земельных участков и объектов капитального строительства на территории Воронежского сельского поселения Новоусманского муниципального района Воронежской области**

№ п/п	Вид зоны	Основания установления ограничений использования земельных участков и объектов капитального строительства
1	Охранная зона объектов электроэнергетики (объектов электросетевого хозяйства и объектов по производству электрической энергии)	<p>Постановление Правительства Российской Федерации от 24.02.2009 № 160 «О порядке установления охранных зон объектов электросетевого хозяйства и особых условий использования земельных участков, расположенных в границах таких зон»</p> <p>Постановление Правительства Российской Федерации от 18.11.2013 № 1033 «О порядке установления охранных зон объектов по производству электрической энергии и особых условий использования земельных участков, расположенных в границах таких зон»</p>
2	Охранная зона трубопроводов (газопроводов, нефтепроводов и нефтепродуктопроводов, аммиакопроводов)	<p>Федеральный закон от 31.03.1999 № 69-ФЗ «О газоснабжении в Российской Федерации»</p> <p>Постановление Правительства Российской Федерации от 20.11.2000 № 878 «Об утверждении Правил охраны газораспределительных сетей»</p> <p>Постановление Правительства Российской Федерации от 08.09.2017 № 1083 «Об утверждении Правил охраны магистральных газопроводов и о внесении изменений в Положение о представлении в федеральный орган исполнительной власти (его территориальные органы), уполномоченный Правительством Российской Федерации на осуществление государственного кадастрового учета, государственной регистрации прав, ведение Единого</p>

		<p>государственного реестра недвижимости и предоставление сведений, содержащихся в Едином государственном реестре недвижимости, федеральными органами исполнительной власти, органами государственной власти субъектов Российской Федерации и органами местного самоуправления дополнительных сведений, воспроизводимых на публичных кадастровых картах»</p> <p>«Правила охраны магистральных трубопроводов», утвержденные Минтопэнерго России 29.04.1992, постановлением Госгортехнадзора России от 22.04.1992 № 9</p> <p>Постановление Госгортехнадзора России от 23.11.1994 № 61 «О распространении «Правил охраны магистральных трубопроводов» на магистральные аммиакопроводы»</p>
3	Охранная зона линий и сооружений связи	Постановление Правительства Российской Федерации от 09.06.1995 № 578 «Об утверждении Правил охраны линий и сооружений связи Российской Федерации»
4	Приаэродромная территория	<p>Воздушный кодекс Российской Федерации</p> <p>Постановление Правительства Российской Федерации от 02.12.2017 № 1460 «Об утверждении Правил установления приаэродромной территории, Правил выделения на приаэродромной территории подзон и Правил разрешения разногласий, возникающих между высшими исполнительными органами государственной власти субъектов Российской Федерации и уполномоченными Правительством Российской Федерации федеральными органами исполнительной власти при согласовании проекта решения об установлении приаэродромной территории»</p> <p>Решение об установление приаэродромной территории аэродрома экспериментальной авиации «Воронеж (Придача)», утвержденное Департаментом авиационной промышленности Минпромторга России от 29.06.2018</p>
5	Зоны санитарной охраны источников питьевого и хозяйственно-бытового водоснабжения, а также устанавливаемые в случаях, предусмотренных Водным кодексом Российской Федерации, в отношении подземных водных объектов зоны специальной охраны	<p>Водный кодекс Российской Федерации</p> <p>СанПиН 2.1.4.1110-02 «Зоны санитарной охраны источников водоснабжения и водопроводов питьевого назначения»</p>
6	Санитарно-защитная зона	Постановление Правительства Российской Федерации от 03.03.2018 № 222 «Об утверждении Правил установления санитарно-защитных зон и использования земельных участков, расположенных в границах санитарно-защитных зон»
7	Охранная зона пунктов государственной геодезической сети, государственной нивелирной сети и государственной гравиметрической сети и	Постановление Правительства Российской Федерации от 21.08.2019 № 1080 «Об охранных зонах пунктов государственной геодезической сети, государственной нивелирной сети и государственной гравиметрической сети»

	государственной гравиметрической сети	
8	Зона минимальных расстояний до магистральных или промышленных трубопроводов (газопроводов, нефтепроводов и нефтепродуктопроводов, аммиакопроводов)	Положение о данном виде зоны с особыми условиями использования территории, определяемое Правительством Российской Федерации

».

1.8. В приложении № 1 к Правилам:

1.8.1. Описание местоположения границ зоны застройки индивидуальными жилыми домами посёлка совхоза «Воронежский» - Ж1/1 изложить в редакции согласно приложению № 4 к настоящему приказу.

1.8.2. Описание местоположения границ зоны застройки среднеэтажными жилыми домами посёлка совхоза «Воронежский» - Ж3/1 исключить.

2. Контроль исполнения настоящего приказа возложить на заместителя руководителя департамента архитектуры и градостроительства Воронежской области – начальника отдела территориального планирования Беляеву С.М.

Руководитель департамента  
архитектуры и градостроительства  
Воронежской области



А.А. Еренков



## ПРАВИЛА ЗЕМЛЕПОЛЬЗОВАНИЯ И ЗАСТРОЙКИ

Карта градостроительного зонирования территории Воронежского сельского поселения  
Новоусманского муниципального района Воронежской области




### УСЛОВНЫЕ ОБОЗНАЧЕНИЯ













#### Территориальные границы

-  Граница сельского поселения
-  Граница населенного пункта


#### Территории, для которых градостроительные регламенты не устанавливаются

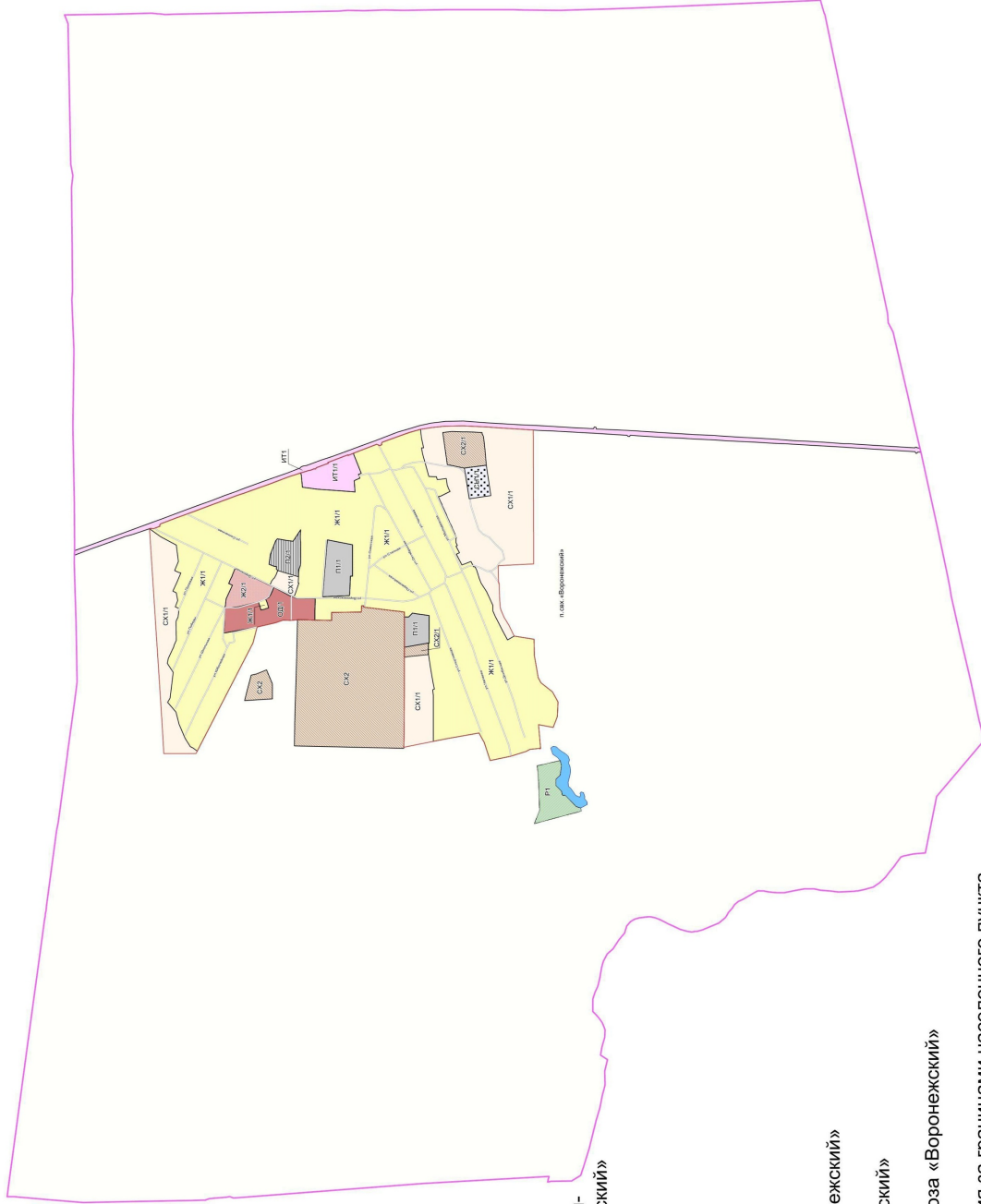
-  Сельскохозяйственные угодья в составе земель сельскохозяйственного назначения
-  Земли, покрытые поверхностными водами

#### Территориальные зоны

-  Ж1/1 Зона застройки индивидуальными жилыми домами посёлка совхоза «Воронежский»
-  Ж2/1 Зона застройки малотажными многоквартирными жилыми домами посёлка совхоза «Воронежский»
-  ОД/1 Общеделовая зона посёлка совхоза «Воронежский»
-  СХ1/1 Зона сельскохозяйственного использования в границах населенного пункта посёлка совхоза «Воронежский»
-  СХ2/1 Зона сельскохозяйственного производства посёлка совхоза «Воронежский»
-  СХ2 Зона сельскохозяйственного производства за границами населенного пункта
-  ИТ1/1 Зона улиц, дорог, инженерной и транспортной инфраструктуры посёлка совхоза «Воронежский»
-  ИТ1 Зона улиц, дорог, инженерной и транспортной инфраструктуры за границами населенного пункта
-  СР1/1 Зона ритуальных объектов посёлка совхоза «Воронежский»
-  П1/1 Производственная зона посёлка совхоза «Воронежский»
-  П2/1 Производственно-коммунальная зона посёлка совхоза «Воронежский»
-  Р1 Зона природных территорий и защитного озеленения за границами населенного пункта

#### Объекты транспортной инфраструктуры

-  Улично-дорожная сеть населенного пункта



МАСШТАБ 1:25000





# ПРАВИЛА ЗЕМЛЕПОЛЬЗОВАНИЯ И ЗАСТРОЙКИ



## Карта градостроительного зонирования с отображением зон с особыми условиями использования территории Воронежского сельского поселения Новоусманского района Воронежской области

### УСЛОВНЫЕ ОБОЗНАЧЕНИЯ











#### Территориальные границы

-  Граница сельского поселения
-  Граница населенного пункта










#### Территории, для которых градостроительные регламенты не устанавливаются

-  Сельскохозяйственные угодья в составе земель сельскохозяйственного назначения
-  Земли, покрытые поверхностными водами

#### Виды территориальных зон

-  Зона застройки индивидуальными жилыми домами
-  Зона застройки малоэтажными многоквартирными жилыми домами
-  Общественно-деловая зона
-  Зона сельскохозяйственного использования в границах населенных пунктов
-  Зона сельскохозяйственного производства
-  Зона улиц, дорог, инженерной и транспортной инфраструктуры
-  Зона ритуальных объектов
-  Производственная зона
-  Производственно-коммунальная зона
-  Зона природных территорий и защитного озеленения

#### Зоны с особыми условиями использования территории

-  Охранная зона трубопроводов
-  Охранная зона объектов электроэнергетики
-  Охранная зона линий и сооружений связи
-  Санитарно-защитная зона
-  Зона санитарной охраны источников питьевого и хозяйственно-бытового водоснабжения (первый пояс)
-  Зона санитарной охраны источников питьевого и хозяйственно-бытового водоснабжения (второй пояс)
-  Зона санитарной охраны источников питьевого и хозяйственно-бытового водоснабжения (третий пояс)
-  Зона минимальных расстояний до магистральных или промышленных трубопроводов
-  Охранная зона пунктов государственной геодезической сети, государственной нивелирной сети и государственной геодезической сети

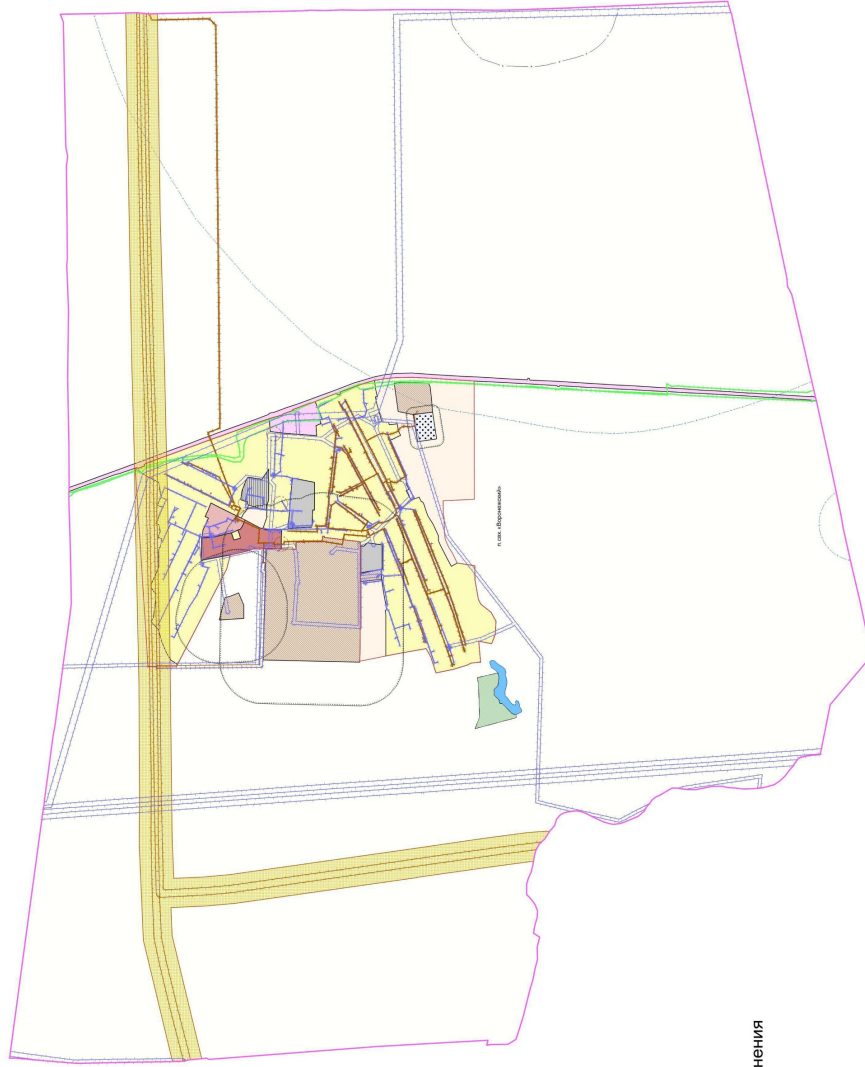
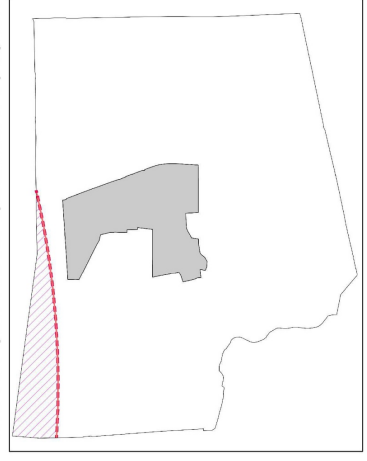





Схема с отображением зон ограничений от аэродромов



#### Приаэродромная территория

-  ПОДЗОНА №3 приаэродромной территории аэродрома Воронеж (Придача)
-  ПОДЗОНА №5 приаэродромной территории аэродрома Воронеж (Придача)
-  ПОДЗОНА №6б приаэродромной территории аэродрома Воронеж (Придача)

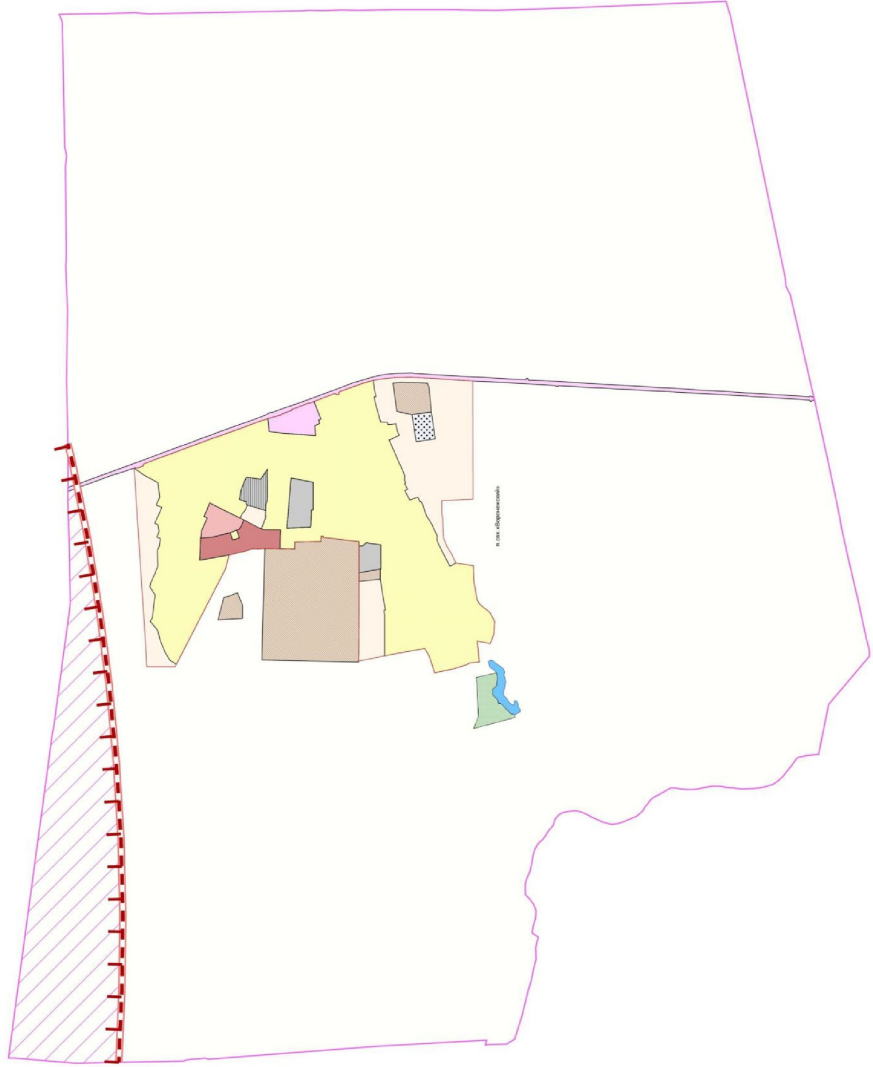
МАСШТАБ 1:25000





# ПРАВИЛА ЗЕМЛЕПОЛЬЗОВАНИЯ И ЗАСТРОЙКИ

## Карта градостроительного зонирования с отображением зон приаэродромных территорий Воронежской области Воронежского сельского поселения Новоусманского муниципального района Воронежской области



### УСЛОВНЫЕ ОБОЗНАЧЕНИЯ

#### Территориальные границы

- Граница сельского поселения
- Граница населенного пункта

### Территории, для которых градостроительные регламенты не устанавливаются

- Сельскохозяйственные угодья в составе земель сельскохозяйственного назначения
- Земли, покрытые поверхностными водами

### Виды территориальных зон

- Зона застройки индивидуальными жилыми домами
- Зона застройки малозатяжными многоквартирными жилыми домами
- Общественно-деловая зона
- Зона сельскохозяйственного использования в границах населенных пунктов
- Зона сельскохозяйственного производства
- Зона улиц, дорог, инженерной и транспортной инфраструктуры
- Зона ритуальных объектов
- Производственная зона
- Производственно-коммунальная зона
- Зона природных территорий и защитного озеленения

### Приаэродромная территория

- ПОДЗОНА №3 приаэродромной территории аэродрома Воронеж (Придача)
- ПОДЗОНА №5 приаэродромной территории аэродрома Воронеж (Придача)
- ПОДЗОНА №6 приаэродромной территории аэродрома Воронеж (Придача)

МАСШТАБ 1:25000



«ОПИСАНИЕ МЕСТОПОЛОЖЕНИЯ ГРАНИЦ  
Зона застройки индивидуальными жилыми домами  
посёлка совхоза «Воронежский» - Ж1/1

(наименование объекта, местоположение границ которого описано  
(далее - объект))

Раздел 1

Сведения об объекте		
№ п/п	Характеристики объекта	Описание характеристик
1	2	3
1	Местоположение объекта	Воронежская область, Новоусманский муниципальный район, Воронежское сельское поселение, посёлок совхоза «Воронежский»
2	Площадь объекта $\pm$ величина погрешности определения площади ( $P \pm \text{Дельта } P$ )	-
3	Иные характеристики объекта	-

## Раздел 2

Сведения о местоположении границ объекта					
1. Система координат: МСК - 36, зона 1					
2. Сведения о характерных точках границ объекта					
Обозначение характерных точек границ	Координаты, м		Метод определения координат характерной точки	Средняя квадратическая погрешность положения характерной точки (M <sub>t</sub> ), м	Описание обозначения точки на местности (при наличии)
	X	Y			
1	2	3	4	5	6
-	-	-	-	-	-
3. Сведения о характерных точках части (частей) границы объекта					
Обозначение характерных точек части границы	Координаты, м		Метод определения координат характерной точки	Средняя квадратическая погрешность положения характерной точки (M <sub>t</sub> ), м	Описание обозначения точки на местности (при наличии)
	X	Y			
1	2	3	4	5	6
Часть №					
-	-	-	-	-	-

## Раздел 3

Сведения о местоположении измененных (уточненных) границ объекта							
1. Система координат: МСК - 36, зона 1							
2. Сведения о характерных точках границ объекта							
Обозначение характерных точек границ	Существующие координаты, м		Измененные (уточненные) координаты, м		Метод определения координат характерной точки	Средняя квадратическая погрешность положения характерной точки (M), м	Описание обозначения точки на местности (при наличии)
	X	Y	X	Y			
1	2	3	4	5	6	7	8
1	496869.64	1305456.76	-	-	Картометрический	5.00	-
2	496896.19	1305474.94	-	-	Аналитический	0.10	-
3	496913.23	1305483.42	-	-	Аналитический	0.10	-
4	496944.19	1305534.09	-	-	Картометрический	5.00	-
5	496980.66	1305618.44	-	-	Картометрический	5.00	-
6	496999.66	1305694.26	-	-	Картометрический	5.00	-
7	497049.78	1305752.20	-	-	Картометрический	5.00	-
8	497036.61	1305779.18	-	-	Картометрический	5.00	-
9	497015.91	1305935.73	-	-	Аналитический	0.10	-
10	497053.01	1305990.59	-	-	Картометрический	5.00	-
11	497046.46	1306020.48	-	-	Картометрический	5.00	-
12	497034.15	1306047.32	-	-	Картометрический	5.00	-
13	497021.64	1306074.59	-	-	Аналитический	0.10	-
14	497015.46	1306088.24	-	-	Аналитический	0.10	-
15	497009.31	1306101.80	-	-	Аналитический	0.10	-
16	496997.27	1306129.20	-	-	Картометрический	5.00	-
17	496999.49	1306244.14	-	-	Картометрический	5.00	-
18	496986.99	1306271.43	-	-	Аналитический	0.10	-
19	497004.13	1306333.15	-	-	Аналитический	0.10	-
20	496988.25	1306369.86	-	-	Аналитический	0.10	-
21	496997.25	1306417.72	-	-	Аналитический	0.10	-
22	497018.09	1306426.95	-	-	Аналитический	0.10	-
23	496994.24	1306482.01	-	-	Аналитический	0.10	-
24	496970.32	1306537.22	-	-	Аналитический	0.10	-
25	496984.85	1306543.33	-	-	Аналитический	0.10	-
26	497007.85	1306553.14	-	-	Аналитический	0.10	-
27	496984.98	1306608.66	-	-	Аналитический	0.10	-
28	496998.24	1306706.62	-	-	Картометрический	5.00	-
29	497092.95	1306758.08	-	-	Картометрический	5.00	-
30	497161.02	1306806.95	-	-	Аналитический	0.30	-
31	497154.69	1306809.14	-	-	Аналитический	0.30	-
32	497137.75	1306807.51	-	-	Аналитический	0.30	-
33	497097.71	1306822.70	-	-	Аналитический	0.30	-
34	497098.26	1306827.79	-	-	Аналитический	0.30	-

1	2	3	4	5	6	7	8
35	497093.94	1306835.99	-	-	Аналитический	0.30	-
36	496997.65	1306871.53	-	-	Аналитический	0.30	-
37	496897.92	1306908.34	-	-	Аналитический	0.30	-
38	496796.90	1306945.62	-	-	Аналитический	0.30	-
39	496709.95	1306977.71	-	-	Аналитический	0.30	-
40	496658.04	1306996.86	-	-	Картометрический	5.00	-
41	-	-	496625.13	1307009.02	Картометрический	5.00	-
42	-	-	496591.83	1307019.71	Картометрический	5.00	-
43	-	-	496515.32	1307047.73	Картометрический	5.00	-
44	-	-	496419.67	1307082.76	Картометрический	5.00	-
45	-	-	496313.57	1307121.61	Картометрический	5.00	-
46	-	-	496241.11	1307145.20	Картометрический	5.00	-
47	-	-	496237.83	1307130.63	Картометрический	5.00	-
48	496230.94	1307058.54	-	-	Картометрический	5.00	-
49	496134.90	1307046.77	-	-	Картометрический	5.00	-
50	496130.25	1307046.56	-	-	Картометрический	5.00	-
51	495925.06	1307031.02	-	-	Картометрический	5.00	-
52	495910.99	1307029.82	-	-	Картометрический	5.00	-
53	495915.44	1307098.96	-	-	Картометрический	5.00	-
54	495881.17	1307114.78	-	-	Картометрический	5.00	-
55	495889.95	1307136.07	-	-	Картометрический	5.00	-
56	495873.48	1307142.93	-	-	Картометрический	5.00	-
57	495919.33	1307258.99	-	-	Картометрический	5.00	-
58	495918.94	1307266.53	-	-	Картометрический	5.00	-
59	495879.05	1307281.36	-	-	Картометрический	5.00	-
60	495780.23	1307318.11	-	-	Картометрический	5.00	-
61	495771.38	1307316.41	-	-	Картометрический	5.00	-
62	495765.66	1307310.47	-	-	Картометрический	5.00	-
63	495753.45	1307314.93	-	-	Картометрический	5.00	-
64	495748.55	1307316.72	-	-	Картометрический	5.00	-
65	495750.05	1307322.57	-	-	Картометрический	5.00	-
66	495749.05	1307327.60	-	-	Аналитический	0.10	-
67	495746.99	1307330.96	-	-	Аналитический	0.10	-
68	495647.03	1307367.36	-	-	Аналитический	0.10	-
69	495581.49	1307390.10	-	-	Аналитический	0.10	-
70	495514.01	1307409.33	-	-	Аналитический	0.10	-
71	495507.13	1307358.00	-	-	Аналитический	0.10	-
72	495501.37	1307328.55	-	-	Аналитический	0.10	-
73	495495.44	1307298.81	-	-	Аналитический	0.30	-
74	495508.36	1307297.11	-	-	Аналитический	0.30	-
75	495500.27	1307262.97	-	-	Аналитический	0.30	-
76	495491.25	1307224.89	-	-	Аналитический	0.30	-
77	495462.58	1307125.00	-	-	Аналитический	0.30	-
78	495415.88	1307123.00	-	-	Аналитический	0.30	-
79	495412.94	1307104.27	-	-	Аналитический	0.30	-
80	495387.28	1307108.40	-	-	Аналитический	0.30	-
81	495357.52	1307112.59	-	-	Аналитический	0.30	-
82	495351.64	1307068.75	-	-	Аналитический	0.30	-

1	2	3	4	5	6	7	8
83	495349.67	1307065.94	-	-	Аналитический	0.30	-
84	495341.61	1307048.57	-	-	Аналитический	0.30	-
85	495334.49	1307033.75	-	-	Аналитический	0.30	-
86	495393.43	1307004.58	-	-	Аналитический	0.10	-
87	495397.62	1307002.79	-	-	Аналитический	0.10	-
88	495406.11	1307001.96	-	-	Картометрический	5.00	-
89	495399.49	1306988.00	-	-	Картометрический	5.00	-
90	495393.56	1306974.65	-	-	Картометрический	5.00	-
91	495387.62	1306961.54	-	-	Картометрический	5.00	-
92	495383.67	1306952.90	-	-	Аналитический	0.10	-
93	495383.94	1306952.77	-	-	Аналитический	0.10	-
94	495382.08	1306948.32	-	-	Аналитический	0.10	-
95	495375.84	1306935.59	-	-	Аналитический	0.10	-
96	495370.21	1306922.52	-	-	Аналитический	0.10	-
97	495364.27	1306909.44	-	-	Аналитический	0.10	-
98	495358.19	1306895.92	-	-	Аналитический	0.10	-
99	495352.47	1306882.53	-	-	Аналитический	0.10	-
100	495346.41	1306869.19	-	-	Аналитический	0.10	-
101	495347.01	1306869.01	-	-	Аналитический	0.10	-
102	495341.13	1306855.79	-	-	Аналитический	0.10	-
103	495333.90	1306839.30	-	-	Картометрический	5.00	-
104	495331.90	1306836.46	-	-	Картометрический	5.00	-
105	495324.17	1306819.07	-	-	Картометрический	5.00	-
106	495318.69	1306806.96	-	-	Картометрический	5.00	-
107	495312.83	1306794.11	-	-	Картометрический	5.00	-
108	495308.31	1306784.08	-	-	Картометрический	5.00	-
109	495307.02	1306780.95	-	-	Аналитический	0.10	-
110	495301.64	1306767.64	-	-	Аналитический	0.10	-
111	495295.11	1306752.23	-	-	Аналитический	0.10	-
112	495296.11	1306749.80	-	-	Аналитический	0.10	-
113	495297.92	1306748.04	-	-	Аналитический	0.10	-
114	495297.91	1306722.91	-	-	Аналитический	0.10	-
115	495288.46	1306704.89	-	-	Картометрический	5.00	-
116	495297.73	1306701.06	-	-	Картометрический	5.00	-
117	495277.67	1306661.04	-	-	Картометрический	5.00	-
118	495296.79	1306653.08	-	-	Картометрический	5.00	-
119	495262.99	1306586.23	-	-	Картометрический	5.00	-
120	495207.23	1306608.78	-	-	Картометрический	5.00	-
121	495197.11	1306585.92	-	-	Картометрический	5.00	-
122	495192.25	1306577.19	-	-	Картометрический	5.00	-
123	495185.08	1306575.61	-	-	Картометрический	5.00	-
124	495181.87	1306573.34	-	-	Картометрический	5.00	-
125	495174.03	1306557.40	-	-	Аналитический	0.10	-
126	495157.16	1306503.68	-	-	Картометрический	5.00	-
127	495144.97	1306476.37	-	-	Картометрический	5.00	-
128	495112.64	1306423.67	-	-	Картометрический	5.00	-
129	495099.63	1306396.14	-	-	Картометрический	5.00	-
130	495087.10	1306369.16	-	-	Картометрический	5.00	-

1	2	3	4	5	6	7	8
131	495074.64	1306341.63	-	-	Картометрический	5.00	-
132	495073.27	1306306.98	-	-	Картометрический	5.00	-
133	495061.51	1306276.64	-	-	Картометрический	5.00	-
134	495014.42	1306185.68	-	-	Картометрический	5.00	-
135	494985.47	1306131.15	-	-	Картометрический	5.00	-
136	494943.65	1306155.29	-	-	Картометрический	5.00	-
137	494823.89	1306136.81	-	-	Аналитический	0.10	-
138	494820.67	1306035.98	-	-	Аналитический	0.10	-
139	494798.44	1305903.80	-	-	Аналитический	0.10	-
140	494780.67	1305871.32	-	-	Аналитический	0.10	-
141	494712.08	1305817.14	-	-	Картометрический	5.00	-
142	494676.95	1305754.54	-	-	Картометрический	5.00	-
143	494681.23	1305666.87	-	-	Картометрический	5.00	-
144	494706.71	1305599.45	-	-	Картометрический	5.00	-
145	494797.35	1305617.77	-	-	Картометрический	5.00	-
146	494782.79	1305474.35	-	-	Картометрический	5.00	-
147	494785.14	1305474.09	-	-	Аналитический	0.10	-
148	494784.77	1305472.03	-	-	Аналитический	0.10	-
149	494787.06	1305471.62	-	-	Аналитический	0.10	-
150	494787.46	1305473.84	-	-	Картометрический	5.00	-
151	494848.52	1305467.21	-	-	Аналитический	0.30	-
152	494871.68	1305454.13	-	-	Аналитический	0.30	-
153	494968.17	1305425.67	-	-	Аналитический	0.30	-
154	495091.33	1305399.35	-	-	Аналитический	0.30	-
155	495126.04	1305508.59	-	-	Аналитический	0.30	-
156	495159.31	1305565.96	-	-	Аналитический	0.30	-
157	495351.89	1305532.42	-	-	Аналитический	0.30	-
158	495435.73	1305516.64	-	-	Аналитический	0.30	-
159	495435.12	1305545.72	-	-	Аналитический	0.10	-
160	495435.12	1305581.05	-	-	Аналитический	0.10	-
161	495435.12	1305616.29	-	-	Аналитический	0.10	-
162	495435.12	1305651.59	-	-	Аналитический	0.10	-
163	495435.12	1305686.88	-	-	Аналитический	0.10	-
164	495435.12	1305722.17	-	-	Аналитический	0.10	-
165	495435.12	1305757.44	-	-	Аналитический	0.10	-
166	495435.12	1305792.71	-	-	Аналитический	0.10	-
167	495435.12	1305795.82	-	-	Картометрический	5.00	-
168	495439.18	1305828.24	-	-	Картометрический	5.00	-
169	495439.39	1305829.89	-	-	Картометрический	5.00	-
170	495429.13	1305832.72	-	-	Картометрический	5.00	-
171	495435.30	1305862.94	-	-	Картометрический	5.00	-
172	495441.48	1305898.22	-	-	Картометрический	5.00	-
173	495447.97	1305935.28	-	-	Картометрический	5.00	-
174	495454.70	1305973.69	-	-	Аналитический	0.10	-
175	495461.91	1306014.85	-	-	Аналитический	0.10	-
176	495466.02	1306042.55	-	-	Аналитический	0.10	-
177	495465.79	1306052.25	-	-	Аналитический	0.10	-
178	495464.37	1306112.87	-	-	Аналитический	0.10	-

1	2	3	4	5	6	7	8
179	495460.70	1306113.52	-	-	Аналитический	0.10	-
180	495461.21	1306211.14	-	-	Аналитический	0.10	-
181	495461.57	1306280.10	-	-	Аналитический	0.10	-
182	495537.02	1306291.00	-	-	Аналитический	0.10	-
183	495561.92	1306294.60	-	-	Аналитический	0.10	-
184	495585.09	1306270.65	-	-	Аналитический	0.10	-
185	495611.81	1306271.19	-	-	Аналитический	0.10	-
186	495611.80	1306291.19	-	-	Аналитический	0.10	-
187	495611.41	1306301.75	-	-	Аналитический	0.10	-
188	495627.53	1306303.64	-	-	Аналитический	0.10	-
189	495632.04	1306304.17	-	-	Аналитический	0.10	-
190	495641.44	1306305.27	-	-	Аналитический	0.10	-
191	495683.50	1306310.32	-	-	Аналитический	0.10	-
192	495820.21	1306326.60	-	-	Аналитический	0.10	-
193	495843.22	1306329.48	-	-	Аналитический	0.10	-
194	495848.19	1306330.10	-	-	Аналитический	0.10	-
195	495859.52	1306331.52	-	-	Аналитический	0.10	-
196	495859.33	1306332.86	-	-	Аналитический	0.10	-
197	495858.67	1306338.87	-	-	Аналитический	0.10	-
198	495871.42	1306339.79	-	-	Аналитический	0.10	-
199	495871.85	1306333.76	-	-	Аналитический	0.10	-
200	495874.76	1306300.56	-	-	Аналитический	0.10	-
201	496053.29	1306298.74	-	-	Аналитический	0.10	-
202	496053.36	1306249.77	-	-	Аналитический	0.10	-
203	496154.98	1306252.27	-	-	Картометрический	5.00	-
204	496154.30	1306314.69	-	-	Картометрический	5.00	-
205	496154.16	1306372.90	-	-	Картометрический	5.00	-
206	496154.09	1306384.18	-	-	Картометрический	5.00	-
207	496265.55	1306383.04	-	-	Картометрический	5.00	-
208	496285.02	1306391.22	-	-	Картометрический	5.00	-
209	496276.90	1306408.82	-	-	Картометрический	5.00	-
210	496271.82	1306422.63	-	-	Аналитический	0.10	-
211	496253.33	1306476.22	-	-	Аналитический	0.10	-
212	496256.32	1306477.27	-	-	Аналитический	0.10	-
213	496254.84	1306515.29	-	-	Картометрический	5.00	-
214	496253.87	1306537.30	-	-	Картометрический	5.00	-
215	496253.11	1306559.85	-	-	Картометрический	5.00	-
216	496245.02	1306582.88	-	-	Картометрический	5.00	-
217	496242.62	1306604.18	-	-	Картометрический	5.00	-
218	496241.22	1306630.29	-	-	Аналитический	0.10	-
219	496241.88	1306667.98	-	-	Аналитический	0.10	-
220	496242.33	1306693.78	-	-	Аналитический	0.10	-
221	496242.78	1306719.57	-	-	Аналитический	0.10	-
222	496243.23	1306745.37	-	-	Аналитический	0.10	-
223	496243.63	1306768.27	-	-	Аналитический	0.10	-
224	-	-	496242.23	1306800.24	Картометрический	5.00	-
225	-	-	496259.70	1306774.27	Картометрический	5.00	-
226	-	-	496270.59	1306758.08	Картометрический	5.00	-

1	2	3	4	5	6	7	8
227	-	-	496276.24	1306749.68	Картометрический	5.00	-
228	-	-	496289.04	1306730.65	Картометрический	5.00	-
229	-	-	496308.92	1306733.50	Картометрический	5.00	-
230	-	-	496334.33	1306737.14	Картометрический	5.00	-
231	-	-	496372.09	1306742.99	Картометрический	5.00	-
232	496383.74	1306744.80	-	-	Картометрический	5.00	-
233	496393.82	1306732.95	-	-	Картометрический	5.00	-
234	496424.88	1306656.50	-	-	Картометрический	5.00	-
235	496426.07	1306652.35	-	-	Картометрический	5.00	-
236	496432.25	1306606.12	-	-	Аналитический	0.10	-
237	496434.36	1306590.35	-	-	Аналитический	0.10	-
238	496403.68	1306579.27	-	-	Аналитический	0.10	-
239	496397.15	1306577.63	-	-	Аналитический	0.10	-
240	496390.19	1306575.88	-	-	Аналитический	0.10	-
241	496388.96	1306575.57	-	-	Аналитический	0.10	-
242	496391.10	1306562.73	-	-	Аналитический	0.10	-
243	496388.64	1306562.04	-	-	Аналитический	0.10	-
244	496386.44	1306559.55	-	-	Аналитический	0.10	-
245	496383.47	1306554.48	-	-	Аналитический	0.10	-
246	496382.16	1306552.85	-	-	Картометрический	5.00	-
247	496390.57	1306530.37	-	-	Аналитический	0.10	-
248	496387.75	1306529.34	-	-	Аналитический	0.10	-
249	496390.63	1306520.96	-	-	Аналитический	0.10	-
250	496393.46	1306521.96	-	-	Аналитический	0.10	-
251	496403.29	1306507.01	-	-	Картометрический	5.00	-
252	496405.55	1306507.23	-	-	Аналитический	0.10	-
253	496418.95	1306487.18	-	-	Аналитический	0.10	-
254	496422.83	1306478.77	-	-	Картометрический	5.00	-
255	496432.49	1306464.96	-	-	Картометрический	5.00	-
256	496574.50	1306533.81	-	-	Картометрический	5.00	-
257	496639.86	1306567.65	-	-	Картометрический	5.00	-
258	496654.27	1306531.48	-	-	Картометрический	5.00	-
259	496659.32	1306519.50	-	-	Картометрический	5.00	-
260	496671.25	1306493.46	-	-	Картометрический	5.00	-
261	496676.06	1306481.09	-	-	Картометрический	5.00	-
262	496679.21	1306474.03	-	-	Картометрический	5.00	-
263	496656.27	1306463.45	-	-	Картометрический	5.00	-
264	496669.04	1306436.31	-	-	Картометрический	5.00	-
265	496681.81	1306409.16	-	-	Аналитический	0.10	-
266	496694.58	1306382.02	-	-	Аналитический	0.10	-
267	496698.82	1306340.60	-	-	Картометрический	5.00	-
268	496703.51	1306327.33	-	-	Картометрический	5.00	-
269	496704.62	1306258.42	-	-	Аналитический	0.10	-
270	496704.58	1306257.92	-	-	Аналитический	0.10	-
271	496705.13	1306234.99	-	-	Картометрический	5.00	-
272	496708.50	1306193.22	-	-	Картометрический	5.00	-
273	496708.82	1306172.98	-	-	Картометрический	5.00	-
274	496690.05	1306175.87	-	-	Картометрический	5.00	-



Рисунок 1  
Топографический план

Масштаб 1:1000

В соответствии с условиями задачи и требованиями:  
 1. граница охраняемой зоны  
 2. территория охраняемой территории

Генеральный директор ООО «ИП «Агро-Сервис»  
 Подпись: \_\_\_\_\_  
 Место: \_\_\_\_\_

Место: \_\_\_\_\_