




ДЕПАРТАМЕНТ  
АРХИТЕКТУРЫ И ГРАДОСТРОИТЕЛЬСТВА  
ВОРОНЕЖСКОЙ ОБЛАСТИ



ПРИКАЗ

11.08.2022

№ 45-01-04/842

г. Воронеж

**О внесении изменений в правила землепользования и застройки  
Семилуцкого сельского поселения Семилуцкого муниципального  
района Воронежской области**

В соответствии с Градостроительным кодексом Российской Федерации, Федеральным законом от 06.10.2003 № 131-ФЗ «Об общих принципах организации местного самоуправления в Российской Федерации», законами Воронежской области от 07.07.2006 № 61-ОЗ «О регулировании градостроительной деятельности в Воронежской области», от 20.12.2018 № 173-ОЗ «О перераспределении полномочий по утверждению правил землепользования и застройки между органами местного самоуправления поселений Воронежской области, сельского округа город Нововоронеж, Борисоглебского сельского округа и исполнительными органами государственной власти Воронежской области», постановлением правительства Воронежской области от 31.12.2014 № 1240 «Об утверждении Положения о департаменте архитектуры и градостроительства Воронежской области», на основании приказа департамента архитектуры и градостроительства Воронежской области от 11.02.2021 № 45-01-04/116 «О подготовке проектов о внесении изменений в правила землепользования и

застройки поселений Аннинского, Бобровского, Бутурлиновского, Верхнемамонского, Верхнехавского, Воробьёвского, Каширского, Лискинского, Новоусманского, Новохопёрского, Ольховатского, Павловского, Панинского, Поворинского, Подгоренского, Рамонского, Россошанского, Семилукского, Хохольского муниципальных районов Воронежской области», с учетом заключения о результатах публичных слушаний от 24.01.2022

п р и к а з ы в а ю:

1. Внести в приказ департамента архитектуры и градостроительства Воронежской области от 11.06.2020 № 45-01-04/422 «Об утверждении правил землепользования и застройки Семилукского сельского поселения Семилукского муниципального района Воронежской области» изменения, изложив правила землепользования и застройки Семилукского сельского поселения Семилукского муниципального района Воронежской области в редакции согласно приложению к настоящему приказу.

2. Контроль исполнения настоящего приказа возложить на заместителя руководителя департамента архитектуры и градостроительства Воронежской области – начальника отдела территориального планирования Беляеву С.М.

Руководитель департамента  
архитектуры и градостроительства  
Воронежской области



А.А. Еренков

Приложение  
к приказу департамента  
архитектуры и градостроительства  
Воронежской области  
от 11.08.2022 № 45-01-04/842

«УТВЕРЖДЕНЫ  
приказом департамента  
архитектуры и градостроительства  
Воронежской области  
от 11.06.2020 № 45-01-04/422

**ПРАВИЛА ЗЕМЛЕПОЛЬЗОВАНИЯ И ЗАСТРОЙКИ  
СЕМИЛУКСКОГО СЕЛЬСКОГО ПОСЕЛЕНИЯ  
СЕМИЛУКСКОГО МУНИЦИПАЛЬНОГО РАЙОНА  
ВОРОНЕЖСКОЙ ОБЛАСТИ**

**ЧАСТЬ I. ПОРЯДОК ПРИМЕНЕНИЯ ПРАВИЛ  
ЗЕМЛЕПОЛЬЗОВАНИЯ И ЗАСТРОЙКИ И ВНЕСЕНИЯ В НИХ  
ИЗМЕНЕНИЙ**

**Раздел 1. Общие положения**

**1. Предмет регулирования и цели подготовки правил  
землепользования и застройки Семилукского сельского поселения  
Семилукского муниципального района Воронежской области**

1. Правила землепользования и застройки Семилукского сельского поселения Семилукского муниципального района Воронежской области (далее – Правила) являются документом градостроительного зонирования, который утверждается нормативным правовым актом департамента архитектуры и градостроительства Воронежской области и в котором устанавливаются территориальные зоны, градостроительные регламенты, порядок применения такого документа и порядок внесения в него изменений.

2. Правила разработаны в соответствии с Градостроительным кодексом Российской Федерации (далее – ГрК РФ), Земельным кодексом

Российской Федерации, Федеральным законом от 06.10.2003 № 131-ФЗ «Об общих принципах организации местного самоуправления в Российской Федерации», иными нормативными правовыми актами Российской Федерации, Воронежской области, муниципальными правовыми актами муниципального образования с учетом положений нормативных актов и документов, определяющих основные направления социально-экономического и градостроительного развития муниципального образования, а также сведений Единого государственного реестра недвижимости, сведений, документов и материалов, содержащихся в государственных информационных системах обеспечения градостроительной деятельности.

3. Правила разработаны в целях:

- создания условий для устойчивого развития территории муниципального образования, сохранения окружающей среды и объектов культурного наследия;
- создания условий для планировки территории муниципального образования;
- обеспечения прав и законных интересов физических и юридических лиц, в том числе правообладателей земельных участков и объектов капитального строительства;
- создания условий для привлечения инвестиций, в том числе путем предоставления возможности выбора наиболее эффективных видов разрешенного использования земельных участков и объектов капитального строительства.

## **2. Основные понятия, используемые в Правилах**

В настоящих Правилах используются основные понятия, установленные законодательством Российской Федерации.

## **3. Сфера применения Правил**

1. Действие настоящих Правил распространяется на всю территорию Семилукского сельского поселения Семилукского

муниципального района Воронежской области. Правила обязательны для соблюдения органами государственной власти, органами местного самоуправления, физическими и юридическими лицами, при осуществлении ими градостроительной деятельности на территории Семилукского сельского поселения Семилукского муниципального района Воронежской области.

2. Настоящие Правила применяются наряду с:

- техническими регламентами и иными обязательными требованиями, установленными в соответствии с законодательством в целях обеспечения безопасности жизни и здоровья людей, надежности и безопасности зданий, строений и сооружений, сохранения окружающей природной среды и объектов культурного наследия;
- региональными и местными нормативами градостроительного проектирования.

#### **4. Содержание и порядок применения Правил**

1. Правила включают в себя:

- 1) порядок их применения и внесения изменений в Правила;
- 2) карту градостроительного зонирования;
- 3) градостроительные регламенты.

Обязательным приложением к настоящим Правилам являются сведения о границах территориальных зон, которые должны содержать графическое описание местоположения границ территориальных зон, перечень координат характерных точек этих границ в системе координат, используемой для ведения Единого государственного реестра недвижимости.

2. Порядок применения Правил и внесения в них изменений включает в себя положения:

- 1) о регулировании землепользования и застройки;
- 2) об изменении видов разрешенного использования земельных участков и объектов капитального строительства физическими и юридическими лицами;

- 3) о подготовке документации по планировке территории органами местного самоуправления;
- 4) о проведении общественных обсуждений или публичных слушаний по вопросам землепользования и застройки;
- 5) о внесении изменений в Правила;
- 6) о регулировании иных вопросов землепользования и застройки.

## **5. Использование объектов недвижимости, не соответствующих настоящим Правилам**

1. Земельные участки или объекты капитального строительства, виды разрешенного использования, предельные (минимальные и (или) максимальные) размеры и предельные параметры которых не соответствуют градостроительному регламенту, могут использоваться без установления срока приведения их в соответствие с градостроительным регламентом, за исключением случаев, если использование таких земельных участков и объектов капитального строительства опасно для жизни или здоровья человека, для окружающей среды, объектов культурного наследия.

2. Реконструкция указанных в подпункте 1 настоящего пункта объектов капитального строительства может осуществляться только путем приведения таких объектов в соответствие с градостроительным регламентом или путем уменьшения их несоответствия предельным параметрам разрешенного строительства, реконструкции. Изменение видов разрешенного использования указанных земельных участков и объектов капитального строительства может осуществляться путем приведения их в соответствие с видами разрешенного использования земельных участков и объектов капитального строительства, установленными градостроительным регламентом.

3. В случае если использование указанных в подпункте 1 настоящего пункта земельных участков и объектов капитального строительства продолжается и опасно для жизни или здоровья человека, для окружающей среды, объектов культурного наследия, в соответствии с

федеральными законами может быть наложен запрет на использование таких земельных участков и объектов.

## **6. Открытость и доступность информации о землепользовании и застройке**

1. Настоящие Правила являются открытыми и общедоступными.
2. Настоящие Правила подлежат опубликованию в порядке, установленном для официального опубликования нормативных правовых актов Воронежской области, и размещению в федеральной государственной информационной системе территориального планирования и в государственной информационной системе обеспечения градостроительной деятельности.

## **Раздел 2. Положения о регулировании землепользования и застройки**

### **7. Перераспределение полномочий между органами местного самоуправления Семилукского сельского поселения Семилукского муниципального района Воронежской области и департаментом архитектуры и градостроительства Воронежской области**

1. На основании Закона Воронежской области от 20.12.2018 № 173-ОЗ «О перераспределении полномочий по утверждению правил землепользования и застройки между органами местного самоуправления поселений Воронежской области, городского округа город Нововоронеж, Борисоглебского городского округа и исполнительными органами государственной власти Воронежской области» (далее – Закон Воронежской области) и в соответствии со статьей 8.2 ГрК РФ, пунктом 6.1 статьи 26.3 Федерального закона от 06.10.1999 № 184-ФЗ «Об общих принципах организации законодательных (представительных) и исполнительных органов государственной власти субъектов Российской Федерации», частью 1.2 статьи 17 Федерального закона от 06.10.2003 № 131-ФЗ «Об общих принципах организации местного самоуправления в Российской Федерации» полномочия по утверждению Правил перераспределены между органами

местного самоуправления Семилукского сельского поселения Семилукского муниципального района Воронежской области и департаментом архитектуры и градостроительства Воронежской области (далее – Уполномоченный орган) на срок, установленный Законом Воронежской области.

2. После истечения срока, указанного в Законе Воронежской области, полномочия Уполномоченного органа, предусмотренные настоящими Правилами, осуществляются органами местного самоуправления Семилукского сельского поселения Семилукского муниципального района Воронежской области в соответствии с требованиями ГрК РФ.

## **8. Полномочия Уполномоченного органа по вопросам землепользования и застройки**

1. Полномочия Уполномоченного органа по вопросам землепользования и застройки включают:

1) принятие решений о подготовке проекта Правил, о подготовке проекта о внесении изменений в Правила;

2) утверждение Правил, утверждение внесения изменений в Правила;

3) принятие решений о предоставлении разрешений на условно разрешенный вид использования объектов капитального строительства или земельного участка;

4) принятие решений о предоставлении разрешения на отклонение от предельных параметров разрешенного строительства, реконструкции объектов капитального строительства;

5) иные полномочия в соответствии с действующим законодательством.

## **9. Комиссия по подготовке проектов Правил**

1. Комиссия по подготовке проектов правил землепользования и застройки поселений Воронежской области, городского округа город Нововоронеж, Борисоглебского городского округа (далее – Комиссия)

является специально созданным постоянно действующим коллегиальным органом при Уполномоченном органе в целях реализации полномочий, указанных в пункте 8 настоящих Правил, перераспределенных в соответствии с Законом Воронежской области и обеспечения выполнения задач градостроительного зонирования.

2. Комиссия создается и прекращает свою деятельность приказом Уполномоченного органа.

3. Состав и порядок деятельности Комиссии утверждается приказом Уполномоченного органа.

### **Раздел 3. Положения об изменении видов разрешенного использования земельных участков и объектов капитального строительства физическими и юридическими лицами**

#### **10. Изменение видов разрешенного использования земельных участков и объектов капитального строительства**

1. Для каждой из установленных настоящими Правилами территориальных зон могут устанавливаться основные, условно разрешенные и вспомогательные виды разрешенного использования земельных участков и объектов капитального строительства.

2. Изменение одного вида разрешенного использования земельных участков и объектов капитального строительства на другой вид такого использования осуществляется в соответствии с градостроительным регламентом при условии соблюдения требований технических регламентов.

3. Основные и вспомогательные виды разрешенного использования земельных участков и объектов капитального строительства правообладателями земельных участков и объектов капитального строительства, за исключением органов государственной власти, органов местного самоуправления, государственных и муниципальных учреждений, государственных и муниципальных унитарных предприятий, выбираются самостоятельно без дополнительных разрешений и согласования.

4. Решения об изменении одного вида разрешенного использования земельных участков и объектов капитального строительства, расположенных на землях, на которые действие градостроительных регламентов не распространяется или для которых градостроительные регламенты не устанавливаются, на другой вид такого использования принимаются в соответствии с федеральными законами.

### **11. Предоставление разрешения на условно разрешенный вид использования земельного участка или объекта капитального строительства**

1. Физическое или юридическое лицо, заинтересованное в предоставлении разрешения на условно разрешенный вид использования земельного участка или объекта капитального строительства (далее - разрешение на условно разрешенный вид использования), направляет заявление о предоставлении разрешения на условно разрешенный вид использования в Комиссию. Заявление о предоставлении разрешения на условно разрешенный вид использования может быть направлено в форме электронного документа, подписанного электронной подписью в соответствии с требованиями Федерального закона от 06.04.2011 № 63-ФЗ «Об электронной подписи».

2. Порядок предоставления разрешения на условно разрешенный вид использования земельного участка или объекта капитального строительства определен статьей 39 ГрК РФ.

3. Проект решения о предоставлении разрешения на условно разрешенный вид использования подлежит рассмотрению на общественных обсуждениях или публичных слушаниях, проводимых в порядке, установленном статьей 5.1 ГрК РФ, с учетом положений статьи 39 ГрК РФ.

### **12. Предоставление разрешения на отклонение от предельных параметров разрешенного строительства, реконструкции объектов капитального строительства**

1. Правообладатели земельных участков, размеры которых меньше установленных градостроительным регламентом минимальных размеров

земельных участков либо конфигурация, инженерно-геологические или иные характеристики которых неблагоприятны для застройки, вправе обратиться за разрешениями на отклонение от предельных параметров разрешенного строительства, реконструкции объектов капитального строительства (далее также – разрешение на отклонение от предельных параметров).

2. Правообладатели земельных участков вправе обратиться за разрешениями на отклонение от предельных параметров разрешенного строительства, реконструкции объектов капитального строительства, если такое отклонение необходимо в целях однократного изменения одного или нескольких предельных параметров разрешенного строительства, реконструкции объектов капитального строительства, установленных градостроительным регламентом для конкретной территориальной зоны, не более чем на десять процентов.

3. Порядок предоставления разрешения на отклонение от предельных параметров определен статьей 40 ГрК РФ.

4. Проект решения о предоставлении разрешения на отклонение от предельных параметров подлежит рассмотрению на общественных обсуждениях или публичных слушаниях, проводимых в порядке, установленном статьей 5.1 ГрК РФ, с учетом положений статьи 39 ГрК РФ, за исключением случая, указанного в части 1.1 статьи 40 ГрК РФ.

#### **Раздел 4. Положения о подготовке документации по планировке территории органами местного самоуправления**

### **13. Общие положения о подготовке документации по планировке территории**

1. Подготовка документации по планировке территории осуществляется в целях обеспечения устойчивого развития территорий, в том числе выделения элементов планировочной структуры, установления границ земельных участков, установления границ зон планируемого размещения объектов капитального строительства.

2. Подготовка документации по планировке территории осуществляется в соответствии с главой 5 ГрК РФ.

3. Состав и содержание документации по планировке территории определяется ГрК РФ.

## **Раздел 5. Положения о проведении общественных обсуждений или публичных слушаний по вопросам землепользования и застройки**

### **14. Общие положения о порядке проведения общественных обсуждений или публичных слушаний в сфере градостроительной деятельности**

1. В целях соблюдения права человека на благоприятные условия жизнедеятельности, прав и законных интересов правообладателей земельных участков и объектов капитального строительства по проектам правил землепользования и застройки, проектам планировки территории, проектам межевания территории, проектам, предусматривающим внесение изменений в один из указанных утвержденных документов, проектам решений о предоставлении разрешения на условно разрешенный вид использования земельного участка или объекта капитального строительства, проектам решений о предоставлении разрешения на отклонение от предельных параметров разрешенного строительства, реконструкции объектов капитального строительства в соответствии с уставом муниципального образования и (или) нормативным правовым актом представительного органа муниципального образования и с учетом положений ГрК РФ проводятся общественные обсуждения или публичные слушания, за исключением случаев, предусмотренных ГрК РФ и другими федеральными законами.

2. Порядок проведения общественных обсуждений или публичных слушаний определяется ГрК РФ, Уставом Семилукского сельского поселения Семилукского муниципального района Воронежской области и (или) нормативным правовым актом представительного органа муниципального образования.

## **Раздел 6. Положения о внесении изменений в Правила**

### **15. Основания и порядок внесения изменений в Правила**

1. Основания для рассмотрения вопроса о внесении изменений в настоящие Правила предусмотрены статьей 33 ГрК РФ.

2. Внесение изменений в Правила осуществляется в порядке, предусмотренном статьями 31 и 32 ГрК РФ, с учетом особенностей, установленных статьей 33 ГрК РФ.

## **Раздел 7. Положения о регулировании иных вопросов землепользования и застройки**

### **16. Общие принципы регулирования иных вопросов землепользования и застройки на территории Семилукского сельского поселения Семилукского муниципального района Воронежской области**

Иные вопросы землепользования и застройки на территории Семилукского сельского поселения Семилукского муниципального района Воронежской области регулируются законодательством Российской Федерации, Воронежской области, муниципальными правовыми актами Семилукского сельского поселения Семилукского муниципального района Воронежской области.

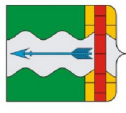
## **ЧАСТЬ II. КАРТА ГРАДОСТРОИТЕЛЬНОГО ЗОНИРОВАНИЯ**

### **17. Карта градостроительного зонирования**

1. Карта градостроительного зонирования территории Семилукского сельского поселения Семилукского муниципального района Воронежской области.



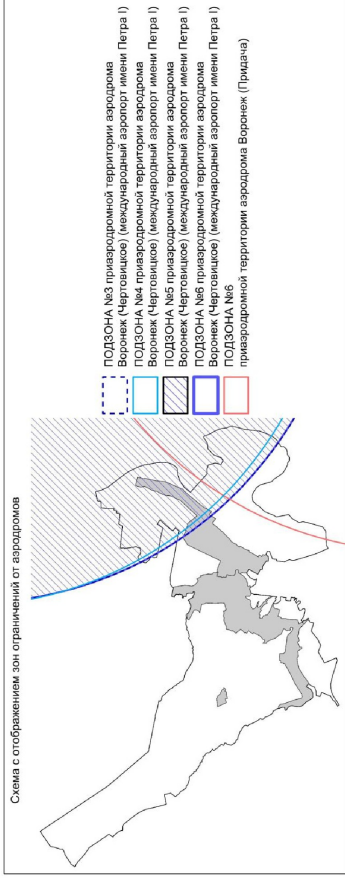
2. Карта градостроительного зонирования с отображением зон с особыми условиями использования территории Семилукского сельского поселения Семилукского муниципального района Воронежской области.



# ПРАВИЛА ЗЕМЛЕПОЛЬЗОВАНИЯ И ЗАСТРОЙКИ

## Карта градостроительного зонирования с отображением зон с особыми условиями использования территории Семилукского сельского поселения Семилукского муниципального района Воронежской области

Схема с отображением зон ограничений от аэродромов



- ПОДЗОН А №3 приаэродромной территории аэродрома Воронеж (Чертовицкое) (международный аэропорт имени Петра I)
- ПОДЗОН А №4 приаэродромной территории аэродрома Воронеж (Чертовицкое) (международный аэропорт имени Петра I)
- ПОДЗОН А №5 приаэродромной территории аэродрома Воронеж (Чертовицкое) (международный аэропорт имени Петра I)
- ПОДЗОН А №6 приаэродромной территории аэродрома Воронеж (Чертовицкое) (международный аэропорт имени Петра I)
- ПОДЗОН А №6 приаэродромной территории аэродрома Воронеж (Чертовицкое) (международный аэропорт имени Петра I)
- приаэродромной территории аэродрома Воронеж (Гридача)

### УСЛОВНЫЕ ОБОЗНАЧЕНИЯ

#### Территориальные границы

- Граница сельского поселения
- Граница населенного пункта

#### Территории, для которых градостроительные регламенты не устанавливаются

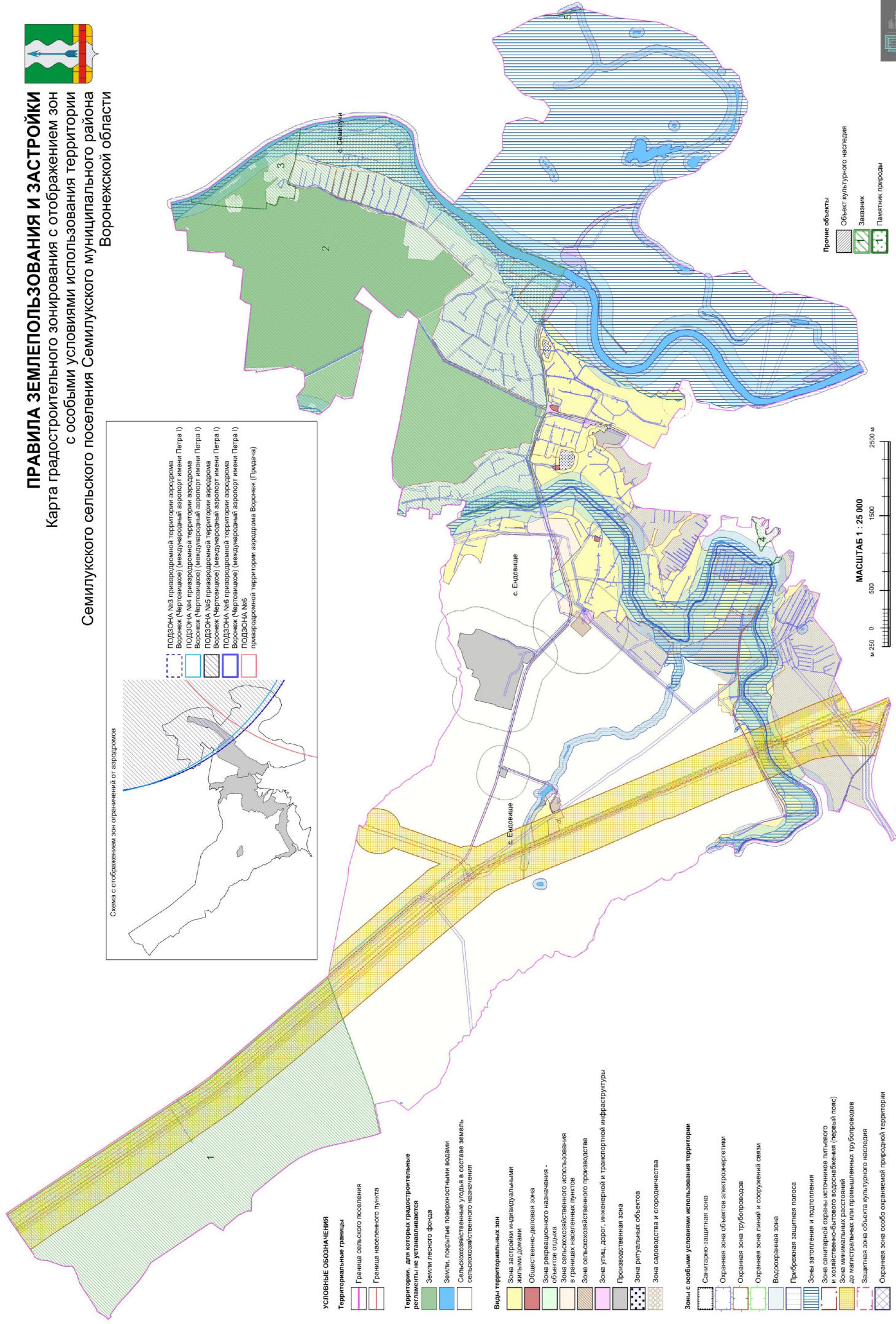
- Земли лесного фонда
- Земли, покрытые поверхностными водами
- Сельскохозяйственные угодья в составе земель сельскохозяйственного назначения

#### Виды территориальных зон

- Зона застройки индивидуальными жилыми домами
- Общественно-деловая зона
- Зона рекреационного назначения - обьекта отдыха
- Зона сельскохозяйственного использования в границах населенных пунктов
- Зона сельскохозяйственного производства
- Зона улиц, дорог, инженерной и транспортной инфраструктуры
- Производственная зона
- Зона ритуальных объектов
- Зона садоводства и огородничества

#### Зоны с особыми условиями использования территории

- Санитарно-защитная зона
- Охранная зона объектов электроэнергетики
- Охранная зона трубопроводов
- Охранная зона линий и сооружений связи
- Водоохранная зона
- Прибрежная защитная полоса
- Зоны заповедия и подтопления
- Зона санитарной охраны источников питьевого и хозяйственно-бытового водоснабжения (первый пояс)
- Зона минимальных расстояний до магистральных или промышленных трубопроводов
- Защитная зона объекта культурного наследия
- Охранная зона особо охраняемой природной территории



Прочие объекты

- Объект культурного наследия
- Законник
- Памятник природы

МАСШТАБ 1 : 25 000



2.1. На территории Семилукского сельского поселения Семилукского муниципального района Воронежской области располагаются следующие особо охраняемые природные территории (далее – ООПТ):

№ п/п	Наименование ООПТ	Сведения о границах территории ООПТ	Сведения о границах зоны охраны ООПТ
1	Государственный комплексный природный заказник областного значения «Землянский»	Установлена постановлением правительства Воронежской области от 10.10.2014 № 918 «Об утверждении Положения о государственном комплексном природном заказнике областного значения «Землянский»	Не установлена
2	Государственный комплексный природный заказник областного значения «Семилукский»	Установлена постановлением правительства Воронежской области от 27.01.2014 № 61 «Об утверждении Положения о государственном комплексном природном заказнике областного значения «Семилукский»	Не установлена
3	Памятник природы областного значения «Чернышова гора»	Установлена постановлением правительства Воронежской области от 11.11.2015 № 867 «Об утверждении границ и режимов особой охраны территорий отдельных памятников природы областного значения»	Не установлена
4	Памятник природы областного значения «Ендовище»	Установлена постановлением правительства Воронежской области от 25.03.2013 № 222 «Об утверждении границ и режимов особой охраны территорий отдельных памятников природы областного значения»	Не установлена
5	Памятник природы областного значения «Озеро Круглое»	Установлена постановлением правительства Воронежской области от 28.06.2018 № 572 «О создании памятника природы областного значения «Озеро Круглое» и его охранной зоны»	Установлена постановлением правительства Воронежской области от 28.06.2018 № 572 «О создании памятника природы областного значения «Озеро Круглое» и его охранной зоны»

Населенные пункты село Семилуки и село Ендовище частично расположены в границах ООПТ - государственный комплексный природный заказник областного значения «Семилукский».

Правовой режим использования земельных участков, расположенных в границах ООПТ, определяется постановлением правительства Воронежской области от 27.01.2014 № 61 «Об утверждении Положения о государственном комплексном природном заказнике областного значения «Семилукский», в соответствии с Федеральным законом от 14.03.1995 № 33-ФЗ «Об особо охраняемых природных территориях», при этом градостроительные регламенты в отношении такой территории настоящими Правилами не устанавливаются.

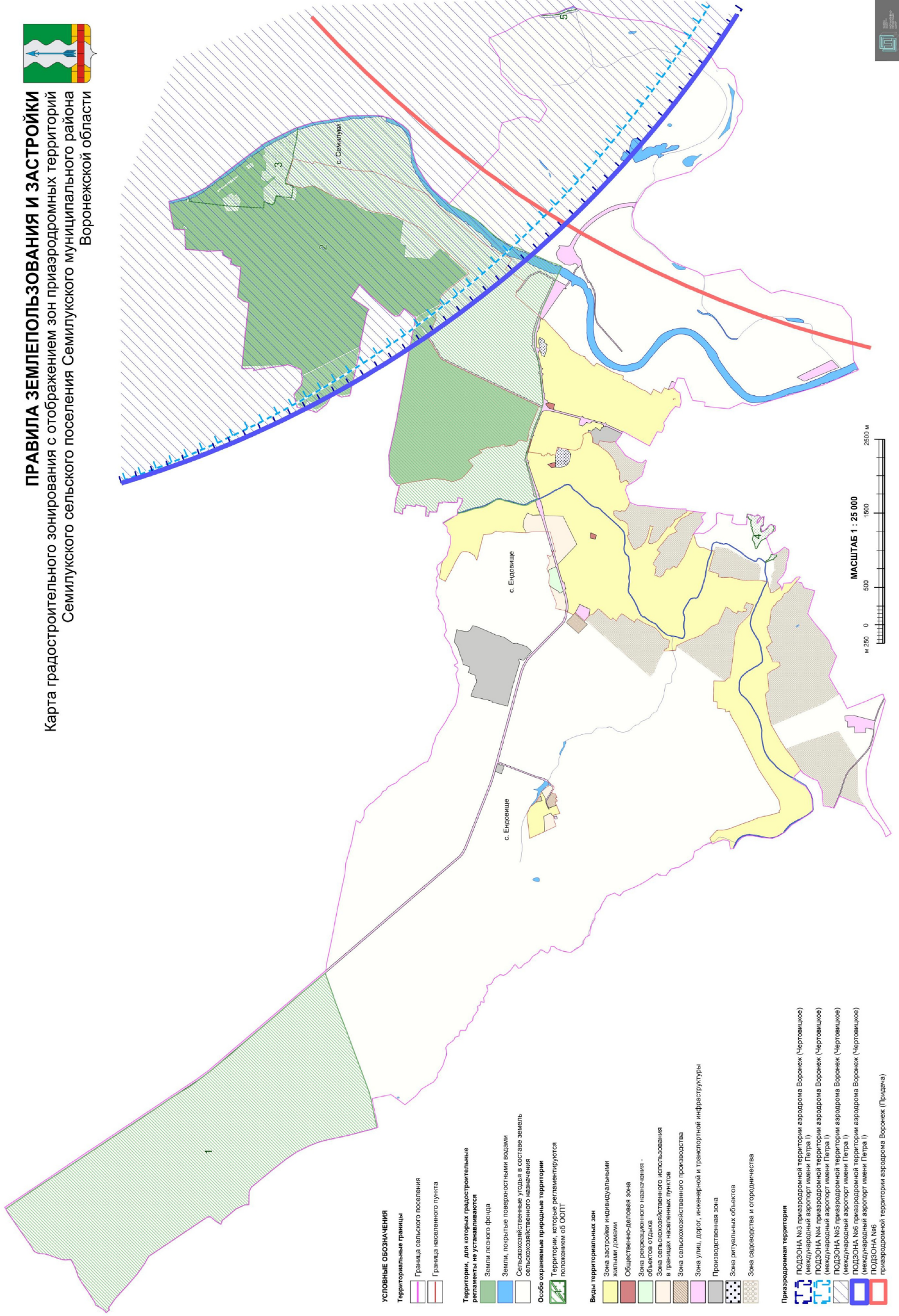
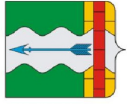
2.2. На территории Семилукского сельского поселения Семилукского муниципального района Воронежской области располагаются следующие объекты культурного наследия:

№ п/п	Наименование объекта культурного наследия	Сведения о границах территории объекта культурного наследия	Сведения о границах защитной зоны объекта культурного наследия	Сведения о границах зоны охраны объекта культурного наследия
1	Могила семьи Щеголевых, расстрелянных фашистами в 1942 г. за спасение советского летчика	Не установлена	Установлена приказом управления по охране объектов культурного наследия Воронежской области от 19.11.2019 № 71-01-07/298 «Об утверждении графического описания местоположения границ (с перечнем координат характерных точек этих границ) защитных зон объектов культурного наследия, расположенных на территории Воронежской области»	Не установлена

3. Карта градостроительного зонирования с отображением зон приаэродромных территорий Семилукского сельского поселения Семилукского муниципального района Воронежской области.

# ПРАВИЛА ЗЕМЛЕПОЛЬЗОВАНИЯ И ЗАСТРОЙКИ

## Карта градостроительного зонирования с отбражением зон приаэродромных территорий Семилукского сельского поселения Семилукского муниципального района Воронежской области



### УСЛОВНЫЕ ОБОЗНАЧЕНИЯ

#### Территориальные границы

- Граница сельского поселения
- Граница населенного пункта

#### Территории, для которых градостроительные регламенты не устанавливаются

- Земли лесного фонда
- Земли, покрытые поверхностными водами
- Сельскохозяйственные угодья в составе земель сельскохозяйственного назначения

#### Особо охраняемые природные территории

- Территории, которые регламентируются положением об ООПТ

#### Виды территориальных зон

- Зона застройки индивидуальными жилыми домами
- Общественно-деловая зона
- Зона рекреационного назначения - объектов отдыха
- Зона сельскохозяйственного использования в границах населенных пунктов
- Зона сельскохозяйственного производства
- Зона улиц, дорог, инженерной и транспортной инфраструктуры
- Производственная зона
- Зона ритуальных объектов
- Зона садоводства и огородничества

#### Приаэродромная территория

- ПОДЗОНА №3 приаэродромной территории аэродрома Воронеж (Чертовское) (международный аэропорт имени Петра I)
- ПОДЗОНА №4 приаэродромной территории аэродрома Воронеж (Чертовское) (международный аэропорт имени Петра I)
- ПОДЗОНА №5 приаэродромной территории аэродрома Воронеж (Чертовское) (международный аэропорт имени Петра I)
- ПОДЗОНА №6 приаэродромной территории аэродрома Воронеж (Чертовское) (международный аэропорт имени Петра I)
- ПОДЗОНА №6 приаэродромной территории аэродрома Воронеж (Чертовское) (международный аэропорт имени Петра I)

МАСШТАБ 1 : 25 000



приаэродромной территории аэродрома Воронеж (Придана)

## 18. Перечень территориальных зон, установленных на карте градостроительного зонирования

1. Порядок установления территориальных зон определен статьей 34 ГрК РФ. На карте градостроительного зонирования установлены следующие виды территориальных зон:

Наименование территориальной зоны	Кодовое обозначение территориальной зоны
<b>Жилые зоны</b>	
Зона застройки индивидуальными жилыми домами	Ж1
<b>Общественно-деловые зоны</b>	
Общественно-деловая зона	ОД
<b>Производственные и коммунально-складские зоны</b>	
Производственная зона	П1
<b>Зоны инженерной и транспортной инфраструктуры</b>	
Зона улиц, дорог, инженерной и транспортной инфраструктуры	ИТ1
<b>Зоны сельскохозяйственного использования</b>	
Зона сельскохозяйственного использования в границах населенных пунктов	СХ1
Зона сельскохозяйственного производства	СХ2
<b>Зоны рекреационного назначения</b>	
Зона рекреационного назначения - объектов отдыха	Р1
<b>Зоны специального назначения</b>	
Зона ритуальных объектов	СН1
<b>Зоны ведения садоводства для собственных нужд граждан</b>	
Зона садоводства и огородничества	СО1

2. Настоящими Правилами на территории Семилукского сельского поселения Семилукского муниципального района Воронежской области установлены следующие территориальные зоны:

Наименование территориальной зоны	Кодовое обозначение территориальной зоны
<b>Жилые зоны</b>	
Зона застройки индивидуальными жилыми домами села Семилуки	Ж1/1
Зона застройки индивидуальными жилыми домами села Ендовище	Ж1/2
<b>Общественно-деловые зоны</b>	
Общественно-деловая зона села Семилуки	ОД/1
Общественно-деловая зона села Ендовище	ОД/2
<b>Производственные и коммунально-складские зоны</b>	
Производственная зона села Семилуки	П1/1
Производственная зона за границами населенных пунктов	П1
<b>Зоны инженерной и транспортной инфраструктуры</b>	
Зона улиц, дорог, инженерной и транспортной инфраструктуры села Семилуки	ИТ1/1
Зона улиц, дорог, инженерной и транспортной инфраструктуры села Ендовище	ИТ1/2

Наименование территориальной зоны	Кодовое обозначение территориальной зоны
Зона улиц, дорог, инженерной и транспортной инфраструктуры за границами населенных пунктов	ИТ1
<b>Зоны сельскохозяйственного использования</b>	
Зона сельскохозяйственного использования в границах населенного пункта села Ендовище	СХ1/2
Зона сельскохозяйственного производства села Ендовище	СХ2/2
Зона сельскохозяйственного производства за границами населенных пунктов	СХ2
<b>Зоны рекреационного назначения</b>	
Зона рекреационного назначения - объектов отдыха села Ендовище	Р1/2
<b>Зоны специального назначения</b>	
Зона ритуальных объектов села Семилуки	СН1/1
Зона ритуальных объектов села Ендовище	СН1/2
<b>Зоны ведения садоводства для собственных нужд граждан</b>	
Зона садоводства и огородничества за границами населенных пунктов	СО1

3. Сведения о границах территориальных зон, содержащие графическое описание местоположения границ территориальных зон, перечень координат характерных точек границ территориальных зон села Семилуки, являются приложением № 1 к настоящим Правилам.

4. Сведения о границах территориальных зон, содержащие графическое описание местоположения границ территориальных зон, перечень координат характерных точек границ территориальных зон села Ендовище, являются приложением № 2 к настоящим Правилам.

5. Сведения о границах территориальных зон, содержащие графическое описание местоположения границ территориальных зон, перечень координат характерных точек границ территориальных зон, расположенных за границами населенных пунктов на территории Семилукского сельского поселения, являются приложением № 3 к настоящим Правилам.

## **ЧАСТЬ III. ГРАДОСТРОИТЕЛЬНЫЕ РЕГЛАМЕНТЫ**

### **19. Общие положения о градостроительном регламенте**

1. Градостроительным регламентом определяется правовой режим земельных участков, равно как всего, что находится над и под поверхностью земельных участков и используется в процессе их застройки и последующей эксплуатации объектов капитального строительства.

2. Действие градостроительного регламента распространяется в равной мере на все земельные участки и объекты капитального строительства, расположенные в пределах границ территориальной зоны, обозначенной на карте градостроительного зонирования.

3. Земли и земельные участки, на которые действие градостроительных регламентов не распространяется или для которых градостроительные регламенты не устанавливаются, определены статьей 36 ГрК РФ.

### **20. Виды разрешенного использования**

1. Разрешенное использование земельных участков и объектов капитального строительства может быть следующих видов:

- основные виды разрешенного использования;
- условно разрешенные виды использования;
- вспомогательные виды разрешенного использования, допустимые только в качестве дополнительных по отношению к основным видам разрешенного использования и условно разрешенным видам использования и осуществляемые совместно с ними.

2. Виды разрешенного использования (далее – ВРИ) земельных участков в настоящих Правилах определяются в соответствии с приказом Федеральной службы государственной регистрации, кадастра и картографии от 10.11.2020 № П/0412 «Об утверждении классификатора видов разрешенного использования земельных участков».

## 21. Градостроительные регламенты территориальных зон

### 1. Градостроительные регламенты территориальных зон Ж1/1, Ж1/2

№ п/п	Код ВРИ	Наименование ВРИ	Предельные (минимальные и (или) максимальные) размеры земельных участков, в том числе их площадь, м <sup>2</sup>		Максимальный процент застройки в границах земельного участка	Предельное количество этажей или предельная высота зданий, строений, сооружений	Минимальные отступы от границ земельных участков в целях определения мест допустимого размещения зданий, строений, сооружений, за пределами которых запрещено строительство зданий, строений, сооружений
			min	max			
<b>ОСНОВНЫЕ ВИДЫ РАЗРЕШЕННОГО ИСПОЛЬЗОВАНИЯ ЗЕМЕЛЬНЫХ УЧАСТКОВ И ОБЪЕКТОВ КАПИТАЛЬНОГО СТРОИТЕЛЬСТВА</b>							
1	2.1	Для индивидуального жилищного строительства	300	5000	50%	3 этажа*	3 метра**
2	2.3	Блокированная жилая застройка	80	3000	50%	3 этажа*	3 метра**; 0 метров – при примыкании к соседним зданиям
3	2.2	Для ведения личного подсобного хозяйства (приусадебный земельный участок)	400	10000	30%	3 этажа*	3 метра**
4	3.1.1	Предоставление коммунальных услуг	не подлежат установлению	5000		не подлежат установлению	
5	3.1.2	Административные здания организаций, обеспечивающих предоставление коммунальных услуг	не подлежат установлению		60%	3 этажа	3 метра
6	3.2.2	Оказание социальной помощи населению	не подлежат установлению		60%	3 этажа	3 метра
7	3.2.3	Оказание услуг связи	не подлежат установлению		60%	3 этажа	3 метра
8	3.4.1	Амбулаторно-поликлиническое обслуживание	не подлежат установлению			3 этажа	3 метра
9	3.5.1	Дошкольное, начальное и среднее общее образование	не подлежат установлению			4 этажа	3 метра
10	3.6.2.	Парки культуры и отдыха	не подлежат установлению				
11	5.1.3	Площадки для занятий спортом	не подлежат установлению				

№ п/п	Код ВРИ	Наименование ВРИ	Пределы (или) минимальные и земельных участков, в том числе их площадь, м <sup>2</sup>		Максимальный процент застройки в границах земельного участка	Пределное количество этажей или предельная высота зданий, строений, сооружений	Минимальные отступы от границ земельных участков в целях определения мест допустимого размещения зданий, строений, сооружений, за пределами которых запрещено строительство зданий, строений, сооружений
			min	max			
12	9.3	Историко-культурная деятельность	не подлежат установлению				
13	11.1	Общее пользование в водными объектами	не подлежат установлению				
14	12.0	Земельные участки (территории) общего пользования	не подлежат установлению				
15	12.0.1	Улично-дорожная сеть	не подлежат установлению				
16	12.0.2	Благоустройство территории	не подлежат установлению				
<b>УСЛОВНО РАЗРЕШЕННЫЕ ВИДЫ ИСПОЛЬЗОВАНИЯ ЗЕМЕЛЬНЫХ УЧАСТКОВ И ОБЪЕКТОВ КАПИТАЛЬНОГО СТРОИТЕЛЬСТВА</b>							
17	2.1.1	Малоэтажная многоквартирная жильная застройка	600	не подлежит установлению	45%	4 этажа	6 метров
18	2.7.1	Хранение автотранспорта	не подлежат установлению				
19	3.3	Бытовое обслуживание	200	5000	60%	3 этажа	3 метра
20	3.6.1	Объекты культурно-досуговой деятельности	200	5000	60%	3 этажа	3 метра
21	3.7.1	Осуществление религиозных обрядов	не подлежат установлению				3 метра
22	3.8.1	Государственное управление	не подлежат установлению		60%	4 этажа	3 метра
23	3.10.1	Амбулаторное ветеринарное обслуживание	200	5000	60%	3 этажа	3 метра
24	4.1	Деловое управление	не подлежат установлению		60%	4 этажа	3 метра
25	4.4	Магазины	200	5000	60%	3 этажа	3 метра
26	4.5	Банковская и страховая деятельность	не подлежат установлению		60%	3 этажа	3 метра
27	4.6	Общественное питание	200	5000	50%	3 этажа	3 метра
28	4.7	Гостиничное обслуживание	600	не подлежит установлению	45%	4 этажа	6 метров
29	4.9	Служебные гаражи	не подлежит	5000	60%	не подлежит установлению	3 метра

№ п/п	Код ВРИ	Наименование ВРИ	Пределы (или) минимальные и земельных участков, в том числе их площадь, м <sup>2</sup>		Максимальный процент застройки в границах земельного участка	Предельное количество этажей или предельная высота зданий, строений, сооружений	Минимальные отступы от границ земельных участков в целях определения мест допустимого размещения зданий, строений, сооружений, за пределами которых запрещено строительство зданий, строений, сооружений
			min	max			
30	5.1.2	Обеспечение занятий спортом в помещениях	установлению не подлежат установлению		50%	не подлежат установлению	3 метра
31	6.4	Пищевая промышленность	400	5000	не подлежат установлению	15 метров	3 метра
32	8.3	Обеспечение в внутреннего правопорядка	не подлежат установлению				3 метра

\* для вспомогательных видов – 1 этаж;

\*\* от вспомогательных видов – 1 метр.

Не допускается размещать со стороны улицы вспомогательные строения, за исключением гаражей. Допускается блокировка хозяйственных построек на смежных земельных участках по взаимному согласию домовладельцев с учетом требований пожарной безопасности.

Ограничения использования земельных участков и объектов капитального строительства в зонах с особыми условиями использования территории устанавливаются в соответствии с законодательством Российской Федерации. Перечень зон с особыми условиями использования территории и основания установления ограничений приведены в пункте 22 настоящих Правил.

В отношении части земельных участков, расположенных в границах ООПТ - государственной комплексной природный заказник областного значения «Семилукский», правовой режим использования определяется

постановлением правительства Воронежской области от 27.01.2014 № 61 «Об утверждении Положения о государственном комплексном природном заказнике областного значения «Семилукский»».

## 2. Градостроительные регламенты территориальных зон ОД/1, ОД/2

№ п/п	Код ВРИ	Наименование ВРИ	Пределы (или) максимальные размеры земельных участков, в том числе их площадь, м <sup>2</sup>		Максимальный процент застройки в границах земельного участка	Предельное количество этажей или предельная высота зданий, строений, сооружений	Минимальные отступы от границ земельных участков в целях определения мест допустимого размещения зданий, строений, сооружений, за пределами которых запрещено строительство зданий, строений, сооружений
			min	max			
<b>ОСНОВНЫЕ ВИДЫ РАЗРЕШЕННОГО ИСПОЛЬЗОВАНИЯ ЗЕМЕЛЬНЫХ УЧАСТКОВ И ОБЪЕКТОВ КАПИТАЛЬНОГО СТРОИТЕЛЬСТВА</b>							
1	3.1.1	Предоставление коммунальных услуг	не подлежит установлению	5000		не подлежит установлению	
2	3.1.2	Административные здания организаций, обеспечивающих предоставление коммунальных услуг	не подлежит установлению		60%	не подлежит установлению	3 метра
3	3.2.2	Оказание социальной помощи населению	не подлежат установлению		60%	не подлежит установлению	6 метров
4	3.2.3	Оказание услуг связи	не подлежат установлению		60%	не подлежит установлению	6 метров
5	3.3	Бытовое обслуживание	200	не подлежит установлению	60%	не подлежит установлению	6 метров
6	3.4.1	Амбулаторно-поликлиническое обслуживание	не подлежат установлению			не подлежит установлению	6 метров
7	3.5.1	Дошкольное, начальное и среднее образование	не подлежат установлению			4 этажа	6 метров
8	3.6.1	Объекты культурно-досуговой деятельности	не подлежат установлению		60%	не подлежит установлению	6 метров
9	3.6.2.	Парки культуры и отдыха	не подлежат установлению				
10	3.7.2	Религиозное управление и образование	не подлежат установлению				6 метров

№ п/п	Код ВРИ	Наименование ВРИ	Пределы (или) минимальные и земельных участков, в том числе их площадь, м <sup>2</sup>		Максимальный процент застройки в границах земельного участка	Пределное количество этажей или предельная высота зданий, строений, сооружений	Минимальные отступы от границ земельных участков в целях определения мест допустимого размещения зданий, строений, сооружений, за пределами которых запрещено строительство зданий, строений, сооружений
			min	max			
11	3.8.1	Государственное управление	не подлежат установлению		60%	не подлежат установлению	6 метров
12	3.10.1	Амбулаторное в ветеринарное обслуживание	не подлежат установлению		60%	3 этажа	3 метра
13	4.1	Деловое управление	не подлежат установлению		50%	не подлежат установлению	6 метров
14	4.3	Рынки	не подлежат установлению		45%	не подлежат установлению	6 метров
15	4.4	Магазины	200 не подлежат установлению		60%	не подлежат установлению	3 метра
16	4.5	Банковская и страховая деятельность	не подлежат установлению		60%	не подлежат установлению	6 метров
17	4.6	Общественное питание	400 не подлежат установлению		50%	не подлежат установлению	6 метров
18	5.1.2	Обеспечение занятий спортом в помещениях	не подлежат установлению		45%	не подлежат установлению	6 метров
19	5.1.3	Площадки для занятий спортом	не подлежат установлению				
20	5.1.4	Оборудованные площадки для занятий спортом	не подлежат установлению				3 метра
21	8.3	Обеспечение внутреннего правопорядка	не подлежат установлению				3 метра
22	9.3	Историко-культурная деятельность	не подлежат установлению				
23	12.0	Земельные участки (территории) общего пользования	не подлежат установлению				
24	12.0.1	Улично-дорожная сеть	не подлежат установлению				
25	12.0.2	Благоустройство территории	не подлежат установлению				
<b>УСЛОВНО РАЗРЕШЕННЫЕ ВИДЫ ИСПОЛЬЗОВАНИЯ ЗЕМЕЛЬНЫХ УЧАСТКОВ И ОБЪЕКТОВ КАПИТАЛЬНОГО СТРОИТЕЛЬСТВА</b>							
26	4.9	Служебные гаражи	не подлежат установлению				3 метра

Ограничения использования земельных участков и объектов капитального строительства в зонах с особыми условиями использования территории устанавливаются в соответствии с законодательством Российской Федерации. Перечень зон с особыми условиями использования территории и основания установления ограничений приведены в пункте 22 настоящих Правил.

В отношении части земельных участков, расположенных в границах ООПТ - государственный комплексный природный заказник областного значения «Семилукский», правовой режим использования определяется постановлением правительства Воронежской области от 27.01.2014 № 61 «Об утверждении Положения о государственном комплексном природном заказнике областного значения «Семилукский».

### 3. Градостроительные регламенты территориальных зон П1/1, П1

№ п/п	Код ВРИ	Наименование ВРИ	Пределы (минимальные и (или) максимальные) размеры земельных участков, в том числе их площадь, м <sup>2</sup>		Максимальный процент застройки в границах земельного участка	Пределное количество этажей или предельная высота зданий, строений, сооружений	Минимальные отступы от границ земельных участков в целях определения мест допустимого размещения зданий, строений, сооружений, за пределами которых запрещено строительство зданий, строений, сооружений
			min	max			
<b>ОСНОВНЫЕ ВИДЫ РАЗРЕШЕННОГО ИСПОЛЬЗОВАНИЯ ЗЕМЕЛЬНЫХ УЧАСТКОВ И ОБЪЕКТОВ КАПИТАЛЬНОГО СТРОИТЕЛЬСТВА</b>							
1	1.15	Хранение и переработка сельскохозяйственной продукции	не подлежат установлению				3 метра
2	1.18	Обеспечение сельскохозяйственного производства	не подлежат установлению				3 метра
3	3.1	Коммунальное обслуживание	не подлежат установлению				
4	6.1	Недропользование	не подлежат установлению				
5	6.3	Легкая промышленность	не подлежат установлению				3 метра
6	6.4	Пищевая промышленность	не подлежат установлению				3 метра
7	6.6	Строительная промышленность	не подлежат установлению				3 метра

№ п/п	Код ВРИ	Наименование ВРИ	Пределы ные (минимальные и (или) максимальные) размеры земельных участков, в том числе их площадь, м <sup>2</sup>		Максимальный процент застройки в границах земельного участка	Предельное количество этажей или предельная высота зданий, строений, сооружений	Минимальные отступы от границ земельных участков в целях определения мест допустимого размещения зданий, строений, сооружений, за пределами которых запрещено строительство зданий, строений, сооружений
			min	max			
8	6.8	Связь	не подлежат установлению				3 метра
9	6.9	Склад	не подлежат установлению		60%	не подлежат установлению	3 метра
10	6.9.1	Складские площадки	не подлежат установлению				
11	3.3	Бытовое обслуживание	200	не подлежат установлению	60%	не подлежат установлению	3 метра
12	4.1	Деловое управление	не подлежат установлению		50%	не подлежат установлению	3 метра
13	4.4	Магазины	200	не подлежат установлению	50%	не подлежат установлению	3 метра
14	4.6	Общественное питание	400	не подлежат установлению	50%	не подлежат установлению	3 метра
15	4.9	Служебные гаражи	не подлежат установлению				3 метра
16	4.9.1.1	Заправка транспортных средств	не подлежат установлению			1 этаж	3 метра
17	4.9.1.3	Автомобильные мойки	не подлежат установлению			1 этаж	3 метра
18	4.9.1.4	Ремонт автомобилей	не подлежат установлению			1 этаж	3 метра
19	12.0	Земельные участки (территории) общего пользования	не подлежат установлению				
20	12.0.1	Улично-дорожная сеть	не подлежат установлению				
21	12.0.2	Благоустройство территории	не подлежат установлению				
<b>УСЛОВНО РАЗРЕШЕННЫЕ ВИДЫ ИСПОЛЬЗОВАНИЯ ЗЕМЕЛЬНЫХ УЧАСТКОВ И ОБЪЕКТОВ КАПИТАЛЬНОГО СТРОИТЕЛЬСТВА</b>							
22	6.7	Энергетика	не подлежат установлению				3 метра

Ограничения использования земельных участков и объектов капитального строительства в зонах с особыми условиями использования территории устанавливаются в соответствии с законодательством Российской Федерации.

Перечень зон с особыми условиями использования территории и основания установления ограничений приведены в пункте 22 настоящих Правил.

В отношении части земельных участков, расположенных в границах ООПТ - государственной комплексной природный заказник областного значения «Семилукский», правовой режим использования определяется постановлением правительства Воронежской области от 27.01.2014 № 61 «Об утверждении Положения о государственном комплексном природном заказнике областного значения «Семилукский».

#### 4. Градостроительные регламенты территориальных зон ИГ1/1, ИГ1/2, ИГ1

№ п/п	Код ВРИ	Наименование ВРИ	Предельные (минимальные и (или) максимальные) размеры земельных участков, в том числе их площадь, м <sup>2</sup>		Максимальный процент застройки в границах земельного участка	Предельное количество этажей или предельная высота зданий, строений, сооружений	Минимальные отступы от границ земельных участков в целях определения мест допустимого размещения зданий, строений, сооружений, за пределами которых запрещено строительство зданий, строений, сооружений
			min	max			
<b>ОСНОВНЫЕ ВИДЫ РАЗРЕШЕННОГО ИСПОЛЬЗОВАНИЯ ЗЕМЕЛЬНЫХ УЧАСТКОВ И ОБЪЕКТОВ КАПИТАЛЬНОГО СТРОИТЕЛЬСТВА</b>							
1	7.2.1	Размещение автомобильных дорог	не подлежат установлению				
2	3.1.1	Предоставление коммунальных услуг	не подлежат установлению				
3	6.8	Связь	не подлежат установлению				3 метра
4	6.7	Энергетика	не подлежат установлению				3 метра
5	12.0	Земельные участки (территории) общего пользования	не подлежат установлению				
6	12.0.1	Улично-дорожная сеть	не подлежат установлению				
7	12.0.2	Благоустройство территории	не подлежат установлению				
<b>УСЛОВНО РАЗРЕШЕННЫЕ ВИДЫ ИСПОЛЬЗОВАНИЯ ЗЕМЕЛЬНЫХ УЧАСТКОВ И ОБЪЕКТОВ КАПИТАЛЬНОГО СТРОИТЕЛЬСТВА</b>							
8	4.9.1	Объекты дорожного сервиса	не подлежат установлению				3 метра
9	4.9.1.1	Заправка транспортных средств	не подлежат установлению			1 этаж	3 метра
10	4.9.1.2	Обеспечение дорожного отдыха	600	не подлежат установлению	45%	3 этажа	3 метра
11	4.9.1.3	Автомобильные мойки	не подлежат установлению			1 этаж	3 метра

№ п/п	Код ВРИ	Наименование ВРИ	Пределы (или) максимальные и минимальные размеры земельных участков, в том числе их площадь, м <sup>2</sup>		Максимальный процент застройки в границах земельного участка	Пределное количество этажей или предельная высота зданий, строений, сооружений	Минимальные отступы от границ земельных участков в целях определения мест допустимого размещения зданий, строений, сооружений, за пределами которых запрещено строительство зданий, строений, сооружений
			min	max			
12	4.9.1.4	Ремонт автомобилей	не подлежат установлению			1 этаж	3 метра

Ограничения использования земельных участков и объектов капитального строительства в зонах с особыми условиями использования территории устанавливаются в соответствии с законодательством Российской Федерации. Перечень зон с особыми условиями использования территории и основания установления ограничений приведены в пункте 22 настоящих Правил.

В отношении части земельных участков, расположенных в границах ООПТ - государственный комплексный природный заказник областного значения «Семилукский», правовой режим использования определяется постановлением правительства Воронежской области от 27.01.2014 № 61 «Об утверждении Положения о государственном комплексном природном заказнике областного значения «Семилукский».

## 5. Градостроительный регламент территориальной зоны СХ1/2

№ п/п	Код ВРИ	Наименование ВРИ	Пределы (минимальные и (или) максимальные) размеры земельных участков, в том числе их площадь, м <sup>2</sup>		Максимальный процент застройки в границах земельного участка	Пределное количество этажей или предельная высота зданий, строений, сооружений	Минимальные отступы от границ земельных участков в целях определения мест допустимого размещения зданий, строений, сооружений, за пределами которых запрещено строительство зданий, строений, сооружений
			min	max			
<b>ОСНОВНЫЕ ВИДЫ РАЗРЕШЕННОГО ИСПОЛЬЗОВАНИЯ ЗЕМЕЛЬНЫХ УЧАСТКОВ И ОБЪЕКТОВ КАПИТАЛЬНОГО СТРОИТЕЛЬСТВА</b>							
1	1.3	Овощеводство	не подлежат установлению				
2	1.5	Садоводство	не подлежат установлению				
3	1.12	Пчеловодство	не подлежат установлению				
4	1.16	Ведение личного подсобного хозяйства на полевых участках	не подлежат установлению				
5	1.17	Пиомники	не подлежат установлению				
6	1.19	Сенокосение	не подлежат установлению				
7	1.20	Выпас сельскохозяйственных животных	не подлежат установлению				
8	3.1.1	Предоставление коммунальных услуг	не подлежат установлению				
9	12.0	Земельные участки (территории) общего пользования	не подлежат установлению				
10	12.0.1	Улично-дорожная сеть	не подлежат установлению				
11	12.0.2	Благоустройство территории	не подлежат установлению				
<b>УСЛОВНО РАЗРЕШЕННЫЕ ВИДЫ ИСПОЛЬЗОВАНИЯ ЗЕМЕЛЬНЫХ УЧАСТКОВ И ОБЪЕКТОВ КАПИТАЛЬНОГО СТРОИТЕЛЬСТВА</b>							
12	1.15	Хранение и переработка сельскохозяйственной продукции	не подлежат установлению				3 метра
13	6.8	Связь	не подлежат установлению				3 метра

Ограничения использования земельных участков и объектов капитального строительства в зонах с особыми условиями использования территории устанавливаются в соответствии с законодательством Российской Федерации.

Перечень зон с особыми условиями использования территории и основания установления ограничений приведены в пункте 22 настоящих Правил.

### 6. Градостроительные регламенты территориальных зон СХ2/2, СХ2

№ п/п	Код ВРИ	Наименование ВРИ	Предельные (минимальные и (или) максимальные) размеры земельных участков, в том числе их площадь, м <sup>2</sup>		Максимальный процент застройки в границах земельного участка	Предельное количество этажей или предельная высота зданий, строений, сооружений	Минимальные отступы от границ земельных участков в целях определения мест допустимого размещения зданий, строений, сооружений, за пределами которых запрещено строительство зданий, строений, сооружений
			min	max			
<b>ОСНОВНЫЕ ВИДЫ РАЗРЕШЕННОГО ИСПОЛЬЗОВАНИЯ ЗЕМЕЛЬНЫХ УЧАСТКОВ И ОБЪЕКТОВ КАПИТАЛЬНОГО СТРОИТЕЛЬСТВА</b>							
1	1.12	Пчеловодство	не подлежат установлению				
2	1.15	Хранение и переработка сельскохозяйственной продукции	не подлежат установлению				3 метра
3	1.18	Обеспечение сельскохозяйственного производства	не подлежат установлению				3 метра
4	3.1.1	Предоставление коммунальных услуг	не подлежат установлению				
5	4.1	Деловое управление	не подлежат установлению		50%	не подлежит установлению	3 метра
6	4.4	Магазины	не подлежат установлению		50%	не подлежит установлению	3 метра
7	4.9.1.1	Заправка транспортных средств	не подлежат установлению			1 этаж	3 метра
8	4.9.1.3	Автомобильные мойки	не подлежат установлению			1 этаж	3 метра
9	4.9.1.4	Ремонт автомобилей	не подлежат установлению			1 этаж	3 метра
10	6.9	Склад	не подлежат установлению		60%	не подлежит установлению	3 метра
11	6.9.1	Складские площадки	не подлежат установлению				
12	12.0	Земельные участки (территории) общего пользования	не подлежат установлению				
13	12.0.1	Улично-дорожная сеть	не подлежат установлению				
14	12.0.2	Благоустройство территории	не подлежат установлению				
<b>УСЛОВНО РАЗРЕШЕННЫЕ ВИДЫ ИСПОЛЬЗОВАНИЯ ЗЕМЕЛЬНЫХ УЧАСТКОВ И ОБЪЕКТОВ КАПИТАЛЬНОГО СТРОИТЕЛЬСТВА</b>							

№ п/п	Код ВРИ	Наименование ВРИ	Пределы (минимальные и (или) максимальные) размеры земельных участков, в том числе их площадь, м <sup>2</sup>		Максимальный процент застройки в границах земельного участка	Пределное количество этажей или предельная высота зданий, строений, сооружений	Минимальные отступы от границ земельных участков в целях определения мест допустимого размещения зданий, строений, сооружений, за пределами которых запрещено строительство зданий, строений, сооружений
			min	max			
15	1.8	Скотоводство	не подлежат установлению				3 метра
16	6.4	Пищевая промышленность	не подлежат установлению				3 метра
17	6.8	Связь	не подлежат установлению				3 метра

Ограничения использования земельных участков и объектов капитального строительства в зонах с особыми условиями использования территории устанавливаются в соответствии с законодательством Российской Федерации. Перечень зон с особыми условиями использования территории и основания установления ограничений приведены в пункте 22 настоящих Правил.

## 7. Градостроительный регламент территориальной зоны Р1/2

№ п/п	Код ВРИ	Наименование ВРИ	Пределы (минимальные и (или) максимальные) размеры земельных участков, в том числе их площадь, м <sup>2</sup>		Максимальный процент застройки в границах земельного участка	Пределное количество этажей или предельная высота зданий, строений, сооружений	Минимальные отступы от границ земельных участков в целях определения мест допустимого размещения зданий, строений, сооружений, за пределами которых запрещено строительство зданий, строений, сооружений
			min	max			
<b>ОСНОВНЫЕ ВИДЫ РАЗРЕШЕННОГО ИСПОЛЬЗОВАНИЯ ЗЕМЕЛЬНЫХ УЧАСТКОВ И ОБЪЕКТОВ КАПИТАЛЬНОГО СТРОИТЕЛЬСТВА</b>							
1	3.6.2.	Парки культуры и отдыха	не подлежат установлению				
2	5.1.3	Площадки для занятий спортом	не подлежат установлению				
3	12.0.1	Улично-дорожная сеть	не подлежат установлению				
4	12.0.2	Благоустройство территории	не подлежат установлению				

№ п/п	Код ВРИ	Наименование ВРИ	Пределные (минимальные и (или) максимальные) размеры земельных участков, в том числе их площадь, м <sup>2</sup>		Максимальный процент застройки в границах земельного участка	Пределное количество этажей или предельная высота зданий, строений, сооружений	Минимальные отступы от границ земельных участков в целях определения мест допустимого размещения зданий, строений, сооружений, за пределами которых запрещено строительство зданий, строений, сооружений
			min	max			
5	3.1.1	Предоставление коммунальных услуг	не подлежат установлению				
<b>УСЛОВНО РАЗРЕШЕННЫЕ ВИДЫ ИСПОЛЬЗОВАНИЯ ЗЕМЕЛЬНЫХ УЧАСТКОВ И ОБЪЕКТОВ КАПИТАЛЬНОГО СТРОИТЕЛЬСТВА</b>							
6	3.6.1	Объекты культурно-досуговой деятельности	200	3000	45%	не подлежат установлению	3 метра
7	4.6	Общественное питание	200	1000	50%	не подлежат установлению	3 метра
8	4.8.1	Развлекательные мероприятия	не подлежат установлению		45%	не подлежат установлению	3 метра

Ограничения использования земельных участков и объектов капитального строительства в зонах с особыми условиями использования территории устанавливаются в соответствии с законодательством Российской Федерации. Перечень зон с особыми условиями использования территории и основания установления ограничений приведены в пункте 22 настоящих Правил.

## 8. Градостроительные регламенты территориальных зон СН1/1, СН1/2

№ п/п	Код ВРИ	Наименование ВРИ	Пределы (минимальные и (или) максимальные) размеры земельных участков, в том числе их площадь, м <sup>2</sup>		Максимальный процент застройки в границах земельного участка	Пределное количество этажей или предельная высота зданий, строений, сооружений	Минимальные отступы от границ земельных участков в целях определения мест допустимого размещения зданий, строений, сооружений, за пределами которых запрещено строительство зданий, строений, сооружений
			min	max			
<b>ОСНОВНЫЕ ВИДЫ РАЗРЕШЕННОГО ИСПОЛЬЗОВАНИЯ ЗЕМЕЛЬНЫХ УЧАСТКОВ И ОБЪЕКТОВ КАПИТАЛЬНОГО СТРОИТЕЛЬСТВА</b>							
1	12.1	Ритуальная деятельность	не подлежит установлению	400000	не подлежат установлению	3 метра	
2	12.0	Земельные участки (территории) общего пользования	не подлежат установлению				
3	12.0.1	Улично-дорожная сеть	не подлежат установлению				
4	12.0.2	Благоустройство территории	не подлежат установлению				
5	3.1.1	Предоставление коммунальных услуг	не подлежат установлению				
<b>УСЛОВНО РАЗРЕШЕННЫЕ ВИДЫ ИСПОЛЬЗОВАНИЯ ЗЕМЕЛЬНЫХ УЧАСТКОВ И ОБЪЕКТОВ КАПИТАЛЬНОГО СТРОИТЕЛЬСТВА</b>							
6	Не установлены						

Ограничения использования земельных участков и объектов капитального строительства в зонах с особыми условиями использования территории устанавливаются в соответствии с законодательством Российской Федерации. Перечень зон с особыми условиями использования территории и основания установления ограничений приведены в пункте 22 настоящих Правил.

## 9. Градостроительный регламент территориальной зоны СО1

№ п/п	Код ВРИ	Наименование ВРИ	Пределы (минимальные и (или) максимальные) размеры земельных участков, в том числе их площадь, м <sup>2</sup>		Максимальный процент застройки в границах земельного участка	Пределное количество этажей или предельная высота зданий, строений, сооружений	Минимальные отступы от границ земельных участков в целях определения мест допустимого размещения зданий, строений, сооружений, за пределами которых запрещено строительство зданий, строений, сооружений	
			min	max				
<b>ОСНОВНЫЕ ВИДЫ РАЗРЕШЕННОГО ИСПОЛЬЗОВАНИЯ ЗЕМЕЛЬНЫХ УЧАСТКОВ И ОБЪЕКТОВ КАПИТАЛЬНОГО СТРОИТЕЛЬСТВА</b>								
1	13.0	Земельные участки общего назначения	100	2000	50%	13 метров	3 метра	
2	13.1	Ведение огородничества	100	4500	0%	не подлежат установлению		
3	13.2	Ведение садоводства	400	2000	30%	3 этажа /13 метров	3 метра	
4	3.1.1	Предоставление коммунальных услуг	не подлежат установлению					
5	4.4	Магазины	200	не подлежат установлению	50%	13 метров	3 метра	
6	12.0	Земельные участки (территории) общего пользования	не подлежат установлению					
7	12.0.1	Улично-дорожная сеть	не подлежат установлению					
8	12.0.2	Благоустройство территории	не подлежат установлению					
<b>УСЛОВНО РАЗРЕШЕННЫЕ ВИДЫ ИСПОЛЬЗОВАНИЯ ЗЕМЕЛЬНЫХ УЧАСТКОВ И ОБЪЕКТОВ КАПИТАЛЬНОГО СТРОИТЕЛЬСТВА</b>								
9	Не установлены							

Ограничения использования земельных участков и объектов капитального строительства в зонах с особыми условиями использования территории устанавливаются в соответствии с законодательством Российской Федерации.

Перечень зон с особыми условиями использования территории и основания установления ограничений приведены в пункте 22 настоящих Правил.

**22. Перечень зон с особыми условиями использования территории и основания установления ограничений использования земельных участков и объектов капитального строительства на территории Семилукского сельского поселения Семилукского муниципального района Воронежской области**

№ п/п	Вид зоны	Основания установления ограничений использования земельных участков и объектов капитального строительства
1	Защитная зона объекта культурного наследия	Приказ управления по охране объектов культурного наследия Воронежской области от 19.11.2019 № 71-01-07/298 «Об утверждении графического описания местоположения границ (с перечнем координат характерных точек этих границ) защитных зон объектов культурного наследия, расположенных на территории Воронежской области»
2	Охранная зона объектов электроэнергетики (объектов электросетевого хозяйства и объектов по производству электрической энергии)	<p>Постановление Правительства Российской Федерации от 24.02.2009 № 160 «О порядке установления охранных зон объектов электросетевого хозяйства и особых условий использования земельных участков, расположенных в границах таких зон»</p> <p>Постановление Правительства Российской Федерации от 18.11.2013 № 1033 «О порядке установления охранных зон объектов по производству электрической энергии и особых условий использования земельных участков, расположенных в границах таких зон»</p> <p>Федеральный закон от 31.03.1999 № 69-ФЗ «О газоснабжении в Российской Федерации»</p>
3	Охранная зона трубопроводов (газопроводов, нефтепроводов и нефтепродуктопроводов, аммиакопроводов)	<p>Постановление Правительства Российской Федерации от 08.09.2017 № 1083 «Об утверждении Правил охраны магистральных газопроводов и о внесении изменений в Положение о представлении в федеральный орган исполнительной власти (его территориальные органы), уполномоченный Правительством Российской Федерации на осуществление государственного кадастрового учета, государственной регистрации прав, ведение Единого государственного реестра недвижимости и предоставление сведений, содержащихся в Едином государственном реестре недвижимости, федеральными органами исполнительной власти, органами государственной власти субъектов Российской Федерации и органами местного самоуправления дополнительных сведений, воспроизводимых на публичных кадастровых картах»</p> <p>Постановление Правительства Российской Федерации от 20.11.2000 № 878 «Об утверждении Правил охраны газораспределительных сетей»</p> <p>«Правила охраны магистральных трубопроводов», утвержденные Минтопэнерго России 29.04.1992, постановлением Госгортехнадзора России от 22.04.1992 № 9</p>

		<p>Постановление Госгортехнадзора России от 23.11.1994 № 61 «О распространении «Правил охраны магистральных трубопроводов» на магистральные аммиакопроводы»</p> <p>Постановление Правительства Российской Федерации от 09.06.1995 № 578 «Об утверждении Правил охраны линий и сооружений связи Российской Федерации»</p> <p>Воздушный кодекс Российской Федерации</p> <p>Постановление Правительства Российской Федерации от 02.12.2017 № 1460 «Об утверждении Положения о приаэродромной территории и Правил разрешения разногласий, возникающих между высшими исполнительными органами государственной власти субъектов Российской Федерации, уполномоченными Правительством Российской Федерации федеральными органами исполнительной власти и Федеральной службой по надзору в сфере защиты прав потребителей и благополучия человека при согласовании проекта акта об установлении приаэродромной территории и при определении границ седьмой подзоны приаэродромной территории»</p> <p>Приказ Министерства транспорта Российской Федерации от 26.02.2021 № 113-П «Об установлении приаэродромной территории аэродрома Воронеж (Чертовицкое)»</p> <p>Решение об установление приаэродромной территории аэродрома экспериментальной авиации «Воронеж (Придача)», утвержденное Департаментом авиационной промышленности Минпромторга России от 29.06.2018</p> <p>Земельный кодекс Российской Федерации</p> <p>Федеральный закон от 14.03.1995 № 33-ФЗ «Об особо охраняемых природных территориях»</p> <p>Постановление правительства Воронежской области от 28.06.2018 № 572 «О создании памятника природы областного значения «Озеро Круглое» и его охранный зоны»</p> <p>Водный кодекс Российской Федерации</p> <p>Водный кодекс Российской Федерации</p> <p>Водный кодекс Российской Федерации</p> <p>СанПиН 2.1.4.1110-02 «Зоны санитарной охраны источников водоснабжения и водопроводов питьевого назначения»</p>
4	Охранная зона линий и сооружений связи	
5	Приаэродромная территория	
6	Охранная зона особо охраняемой природной территории (государственного природного заповедника, национального парка, природного парка, памятника природы)	
7	Водоохранная зона	
8	Прибрежная защитная полоса	
9	Зоны санитарной охраны источников питьевого и хозяйственно-бытового водоснабжения, а также устанавливаемые в случаях, предусмотренных Водным кодексом Российской Федерации, в отношении подземных водных объектов зоны специальной охраны	

10	Зоны затопления и подтопления	Водный кодекс Российской Федерации
11	Санитарно-защитная зона	Постановление Правительства Российской Федерации от 03.03.2018 № 222 «Об утверждении Правил установления санитарно-защитных зон и использования земельных участков, расположенных в границах санитарно-защитных зон»
12	Зона минимальных расстояний до магистральных или промышленных трубопроводов (газопроводов, нефтепроводов и нефтепродуктопроводов, аммиакопроводов)	

Приложение № 1  
к правилам землепользования и застройки  
Семилуцкого сельского поселения  
Семилуцкого муниципального района  
Воронежской области

СВЕДЕНИЯ О ГРАНИЦАХ ТЕРРИТОРИАЛЬНЫХ ЗОН,  
СОДЕРЖАЩИЕ ГРАФИЧЕСКОЕ ОПИСАНИЕ МЕСТОПОЛОЖЕНИЯ  
ГРАНИЦ ТЕРРИТОРИАЛЬНЫХ ЗОН, ПЕРЕЧЕНЬ КООРДИНАТ  
ХАРАКТЕРНЫХ ТОЧЕК ГРАНИЦ ТЕРРИТОРИАЛЬНЫХ ЗОН  
СЕЛА СЕМИЛУКИ

## ОПИСАНИЕ МЕСТОПОЛОЖЕНИЯ ГРАНИЦ

Зона застройки индивидуальными жилыми домами села Семилуки – Ж1/1

(наименование объекта, местоположение границ которого описано  
(далее - объект)

## Раздел 1

Сведения об объекте		
№ п/п	Характеристики объекта	Описание характеристик
1	2	3
1	Местоположение объекта	Воронежская область, Семилукский муниципальный район, Семилукское сельское поселение, село Семилуки
2	Площадь объекта $\pm$ величина погрешности определения площади ( $P \pm \Delta P$ )	-
3	Иные характеристики объекта	-

## Раздел 2

Сведения о местоположении границ объекта					
1. Система координат: МСК - 36, зона 1					
2. Сведения о характерных точках границ объекта					
Обозначение характерных точек границ	Координаты, м		Метод определения координат характерной точки	Средняя квадратическая погрешность положения характерной точки (Mt), м	Описание обозначения точки на местности (при наличии)
	X	Y			
1	2	3	4	5	6
1	520384.90	1287646.97	Картометрический	1.00	-
2	520322.73	1287863.36	Картометрический	1.00	-
3	520319.07	1287864.86	Картометрический	1.00	-
4	520310.04	1287862.48	Картометрический	1.00	-
5	520307.43	1287871.61	Картометрический	1.00	-
6	520315.72	1287874.88	Картометрический	1.00	-
7	520316.80	1287886.69	Картометрический	1.00	-
8	520289.51	1287961.15	Картометрический	1.00	-
9	520218.11	1288145.38	Картометрический	1.00	-
10	520212.80	1288155.69	Картометрический	1.00	-
11	520207.39	1288161.91	Картометрический	1.00	-
12	520197.73	1288185.03	Картометрический	1.00	-
13	520188.25	1288193.27	Картометрический	1.00	-
14	520178.69	1288198.58	Картометрический	1.00	-
15	520163.96	1288205.60	Картометрический	1.00	-
16	520156.95	1288206.72	Картометрический	1.00	-
17	520149.46	1288207.72	Картометрический	1.00	-
18	520136.66	1288209.10	Картометрический	1.00	-
19	519996.01	1288182.02	Картометрический	1.00	-
20	519682.65	1288098.63	Картометрический	1.00	-
21	519700.80	1288010.98	Аналитический	0.10	-
22	519647.86	1287996.22	Аналитический	0.10	-
23	519638.57	1288008.33	Картометрический	1.00	-
24	519607.57	1288033.30	Картометрический	1.00	-
25	519601.31	1288043.03	Картометрический	1.00	-
26	519601.49	1288045.43	Аналитический	0.10	-
27	519553.82	1288034.97	Аналитический	0.10	-
28	519533.83	1288044.94	Аналитический	0.10	-
29	519528.72	1288060.71	Картометрический	1.00	-
30	519408.70	1288032.66	Картометрический	1.00	-
31	519366.75	1288011.57	Картометрический	1.00	-
32	519365.67	1287998.03	Картометрический	1.00	-
33	519372.19	1287980.80	Аналитический	0.10	-
34	519376.54	1287972.14	Аналитический	0.10	-
35	519390.58	1287977.94	Аналитический	0.10	-
36	519404.88	1287950.72	Аналитический	0.10	-

1	2	3	4	5	6
37	519412.50	1287936.82	Аналитический	0.10	-
38	519413.32	1287936.41	Аналитический	0.10	-
39	519438.17	1287954.09	Аналитический	0.10	-
40	519450.29	1287962.72	Аналитический	0.10	-
41	519469.35	1287976.29	Аналитический	0.10	-
42	519470.11	1287976.83	Аналитический	0.10	-
43	519474.95	1287978.80	Аналитический	0.10	-
44	519493.75	1287952.79	Картометрический	1.00	-
45	519503.01	1287959.51	Картометрический	1.00	-
46	519507.01	1287953.26	Картометрический	1.00	-
47	519510.06	1287949.09	Аналитический	0.10	-
48	519524.85	1287928.91	Аналитический	0.10	-
49	519526.81	1287929.05	Аналитический	0.10	-
50	519537.87	1287931.15	Аналитический	0.10	-
51	519567.77	1287941.89	Аналитический	0.10	-
52	519573.19	1287943.47	Аналитический	0.10	-
53	519573.48	1287940.00	Картометрический	1.00	-
54	519577.88	1287907.50	Картометрический	1.00	-
55	519618.81	1287897.99	Аналитический	0.10	-
56	519647.39	1287872.58	Аналитический	0.10	-
57	519641.04	1287830.37	Аналитический	0.10	-
58	519650.23	1287785.87	Аналитический	0.10	-
59	519659.21	1287757.25	Аналитический	0.10	-
60	519680.51	1287701.10	Аналитический	0.10	-
61	519749.81	1287668.32	Аналитический	0.10	-
62	519856.42	1287682.96	Картометрический	1.00	-
63	519989.68	1287711.14	Картометрический	1.00	-
64	520017.34	1287604.91	Картометрический	1.00	-
65	520038.90	1287608.52	Аналитический	0.10	-
66	520058.75	1287611.81	Аналитический	0.10	-
67	520062.21	1287600.46	Аналитический	0.10	-
68	520092.32	1287606.91	Картометрический	1.00	-
69	520091.18	1287620.91	Аналитический	0.10	-
70	520126.59	1287633.26	Аналитический	0.10	-
71	520130.83	1287619.48	Аналитический	0.10	-
72	520134.70	1287604.60	Аналитический	0.10	-
73	520157.37	1287609.06	Аналитический	0.10	-
74	520168.26	1287593.49	Аналитический	0.10	-
75	520200.52	1287598.17	Аналитический	0.10	-
76	520204.11	1287598.74	Картометрический	1.00	-
77	520201.54	1287615.46	Картометрический	1.00	-
78	520217.59	1287621.91	Аналитический	0.10	-
79	520340.21	1287640.81	Аналитический	0.10	-
1	520384.90	1287646.97	Картометрический	1.00	-
80	520041.93	1288217.74	Картометрический	1.00	-
81	520040.42	1288226.09	Аналитический	0.10	-
82	520037.87	1288234.73	Аналитический	0.10	-

1	2	3	4	5	6
83	520044.11	1288236.48	Аналитический	0.10	-
84	520025.27	1288292.43	Аналитический	0.10	-
85	520037.38	1288295.64	Аналитический	0.10	-
86	520053.64	1288299.95	Аналитический	0.10	-
87	520088.82	1288309.28	Аналитический	0.10	-
88	520109.47	1288314.14	Аналитический	0.10	-
89	520109.72	1288314.62	Картометрический	1.00	-
90	520119.75	1288317.99	Картометрический	1.00	-
91	520128.33	1288341.16	Картометрический	1.00	-
92	520134.95	1288344.47	Картометрический	1.00	-
93	520142.47	1288346.28	Картометрический	1.00	-
94	520153.02	1288352.27	Картометрический	1.00	-
95	520163.57	1288363.40	Картометрический	1.00	-
96	520160.33	1288395.41	Аналитический	0.10	-
97	520161.01	1288429.79	Аналитический	0.10	-
98	520160.72	1288441.26	Картометрический	1.00	-
99	520166.98	1288442.54	Картометрический	1.00	-
100	520173.21	1288444.42	Картометрический	1.00	-
101	520176.81	1288477.04	Картометрический	1.00	-
102	520184.96	1288545.33	Картометрический	1.00	-
103	520191.60	1288581.87	Картометрический	1.00	-
104	520194.15	1288619.24	Картометрический	1.00	-
105	520197.64	1288651.99	Картометрический	1.00	-
106	520198.21	1288681.57	Картометрический	1.00	-
107	520194.94	1288683.95	Картометрический	1.00	-
108	520194.73	1288689.97	Картометрический	1.00	-
109	520183.66	1288689.89	Картометрический	1.00	-
110	520184.05	1288701.31	Картометрический	1.00	-
111	520195.60	1288708.29	Картометрический	1.00	-
112	520200.26	1288715.45	Картометрический	1.00	-
113	520204.22	1288749.91	Картометрический	1.00	-
114	520204.59	1288752.89	Картометрический	1.00	-
115	520205.35	1288759.54	Картометрический	1.00	-
116	520189.68	1288767.09	Картометрический	1.00	-
117	520192.70	1288776.27	Картометрический	1.00	-
118	520208.48	1288774.76	Картометрический	1.00	-
119	520217.05	1288817.26	Аналитический	0.10	-
120	520221.61	1288842.27	Аналитический	0.10	-
121	520230.03	1288877.41	Аналитический	0.10	-
122	520234.89	1288892.05	Аналитический	0.10	-
123	520235.90	1288895.13	Аналитический	0.10	-
124	520238.14	1288901.94	Аналитический	0.10	-
125	520245.85	1288934.70	Аналитический	0.10	-
126	520250.09	1288961.67	Аналитический	0.10	-
127	520253.48	1288984.71	Картометрический	1.00	-
128	520246.84	1288984.82	Картометрический	1.00	-
129	520240.16	1289004.63	Картометрический	1.00	-
130	520230.13	1289026.53	Картометрический	1.00	-

1	2	3	4	5	6
131	520227.52	1289033.37	Картометрический	1.00	-
132	520202.11	1288949.46	Картометрический	1.00	-
133	520166.09	1288934.35	Картометрический	1.00	-
134	520132.39	1289035.64	Картометрический	1.00	-
135	520148.27	1289045.72	Картометрический	1.00	-
136	520125.80	1289095.30	Картометрический	1.00	-
137	520167.12	1289118.22	Аналитический	0.10	-
138	520163.81	1289150.85	Аналитический	0.10	-
139	520174.05	1289160.39	Аналитический	0.10	-
140	520232.73	1289194.55	Аналитический	0.10	-
141	520237.36	1289178.00	Картометрический	1.00	-
142	520244.72	1289136.75	Картометрический	1.00	-
143	520227.93	1289048.58	Картометрический	1.00	-
144	520242.80	1289048.58	Картометрический	1.00	-
145	520258.22	1289049.65	Картометрический	1.00	-
146	520269.25	1289054.77	Картометрический	1.00	-
147	520272.59	1289061.16	Картометрический	1.00	-
148	520273.67	1289068.77	Картометрический	1.00	-
149	520274.21	1289084.77	Картометрический	1.00	-
150	520275.47	1289113.67	Картометрический	1.00	-
151	520276.13	1289125.22	Картометрический	1.00	-
152	520277.00	1289159.64	Картометрический	1.00	-
153	520276.88	1289176.64	Картометрический	1.00	-
154	520276.49	1289201.76	Картометрический	1.00	-
155	520273.13	1289231.92	Картометрический	1.00	-
156	520267.35	1289258.30	Картометрический	1.00	-
157	520243.88	1289312.31	Картометрический	1.00	-
158	520234.17	1289352.02	Картометрический	1.00	-
159	520225.13	1289400.19	Картометрический	1.00	-
160	520210.83	1289455.48	Картометрический	1.00	-
161	520188.59	1289433.74	Картометрический	1.00	-
162	520181.04	1289426.11	Картометрический	1.00	-
163	520170.66	1289436.73	Картометрический	1.00	-
164	520103.35	1289362.57	Картометрический	1.00	-
165	520084.68	1289342.75	Картометрический	1.00	-
166	519852.41	1289102.91	Картометрический	1.00	-
167	519815.84	1289031.02	Картометрический	1.00	-
168	519693.80	1288958.58	Картометрический	1.00	-
169	519674.20	1288948.53	Картометрический	1.00	-
170	519611.91	1288930.92	Картометрический	1.00	-
171	519618.81	1288918.48	Картометрический	1.00	-
172	519575.77	1288878.82	Картометрический	1.00	-
173	519531.84	1288832.47	Картометрический	1.00	-
174	519494.15	1288806.06	Картометрический	1.00	-
175	519461.78	1288845.94	Картометрический	1.00	-
176	519373.04	1288801.02	Картометрический	1.00	-
177	519258.47	1288731.55	Картометрический	1.00	-
178	519142.13	1288686.40	Картометрический	1.00	-

1	2	3	4	5	6
179	519133.76	1288689.25	Картометрический	1.00	-
180	519097.18	1288671.59	Картометрический	1.00	-
181	519108.21	1288628.48	Картометрический	1.00	-
182	519031.36	1288590.28	Картометрический	1.00	-
183	519010.59	1288586.88	Картометрический	1.00	-
184	518864.27	1288497.32	Картометрический	1.00	-
185	518793.67	1288468.62	Картометрический	1.00	-
186	518728.09	1288417.75	Картометрический	1.00	-
187	518692.23	1288494.33	Картометрический	1.00	-
188	518597.94	1288444.40	Аналитический	0.10	-
189	518584.85	1288438.92	Аналитический	0.10	-
190	518546.22	1288513.84	Аналитический	0.10	-
191	518533.05	1288508.08	Аналитический	0.10	-
192	518510.75	1288498.33	Аналитический	0.10	-
193	518506.40	1288496.43	Аналитический	0.10	-
194	518494.45	1288491.28	Аналитический	0.10	-
195	518488.30	1288488.35	Аналитический	0.50	-
196	518419.14	1288512.98	Аналитический	0.50	-
197	518373.19	1288466.62	Картометрический	1.00	-
198	518333.69	1288445.71	Картометрический	1.00	-
199	518317.44	1288326.01	Картометрический	1.00	-
200	518335.15	1288246.38	Картометрический	1.00	-
201	518395.24	1288261.49	Картометрический	1.00	-
202	518462.89	1288182.55	Картометрический	1.00	-
203	518555.27	1288039.14	Картометрический	1.00	-
204	518541.72	1288002.02	Аналитический	0.10	-
205	518550.92	1287980.24	Аналитический	0.10	-
206	518555.73	1287960.35	Аналитический	0.10	-
207	518567.42	1287934.11	Аналитический	0.10	-
208	518577.94	1287918.58	Аналитический	0.10	-
209	518581.74	1287912.98	Аналитический	0.10	-
210	518640.90	1287920.45	Картометрический	1.00	-
211	518698.60	1287813.75	Аналитический	0.10	-
212	518711.41	1287790.09	Аналитический	0.10	-
213	518712.73	1287787.64	Аналитический	0.10	-
214	518745.20	1287727.61	Картометрический	1.00	-
215	518839.25	1287779.38	Картометрический	1.00	-
216	519105.18	1287925.76	Картометрический	1.00	-
217	519109.13	1287918.48	Картометрический	1.00	-
218	519316.74	1288013.84	Картометрический	1.00	-
219	519328.82	1288019.70	Картометрический	1.00	-
220	519332.12	1288025.02	Картометрический	1.00	-
221	519330.14	1288037.91	Картометрический	1.00	-
222	519341.27	1288042.81	Картометрический	1.00	-
223	519355.59	1288032.35	Картометрический	1.00	-
224	519395.97	1288046.11	Картометрический	1.00	-
225	519596.88	1288099.07	Картометрический	1.00	-
226	519646.55	1288112.68	Картометрический	1.00	-

1	2	3	4	5	6
227	519643.39	1288126.25	Картометрический	1.00	-
228	519655.05	1288131.98	Картометрический	1.00	-
229	519664.30	1288117.20	Картометрический	1.00	-
230	519676.09	1288119.62	Картометрический	1.00	-
231	519816.85	1288157.15	Картометрический	1.00	-
232	519820.71	1288158.18	Картометрический	1.00	-
233	519994.34	1288204.48	Картометрический	1.00	-
80	520041.93	1288217.74	Картометрический	1.00	-
3. Сведения о характерных точках части (частей) границы объекта					
Обозначение характерных точек части границы	Координаты, м		Метод определения координат характерной точки	Средняя квадратическая погрешность положения характерной точки (Mt), м	Описание обозначения точки на местности (при наличии)
	X	Y			
1	2	3	4	5	6
Часть №					
-	-	-	-	-	-





Использованные условные линии и обозначения:

- граница территории жилой застройки
- граница территории объектов образования
- - характеристика точек границы территориальной зоны

Масштаб 1:5000

Руководитель СВНД «Нормативно-проектный отдел»  
Подпись: *Ю.В. Шавелько* Дата: « 10 » август 2022 г.  
Место: администрация муниципального района «Октябрьский район» Республики Башкортостан



## ОПИСАНИЕ МЕСТОПОЛОЖЕНИЯ ГРАНИЦ

Общественно-деловая зона села Семилуки – ОД /1

---

(наименование объекта, местоположение границ которого описано  
(далее - объект)

## Раздел 1

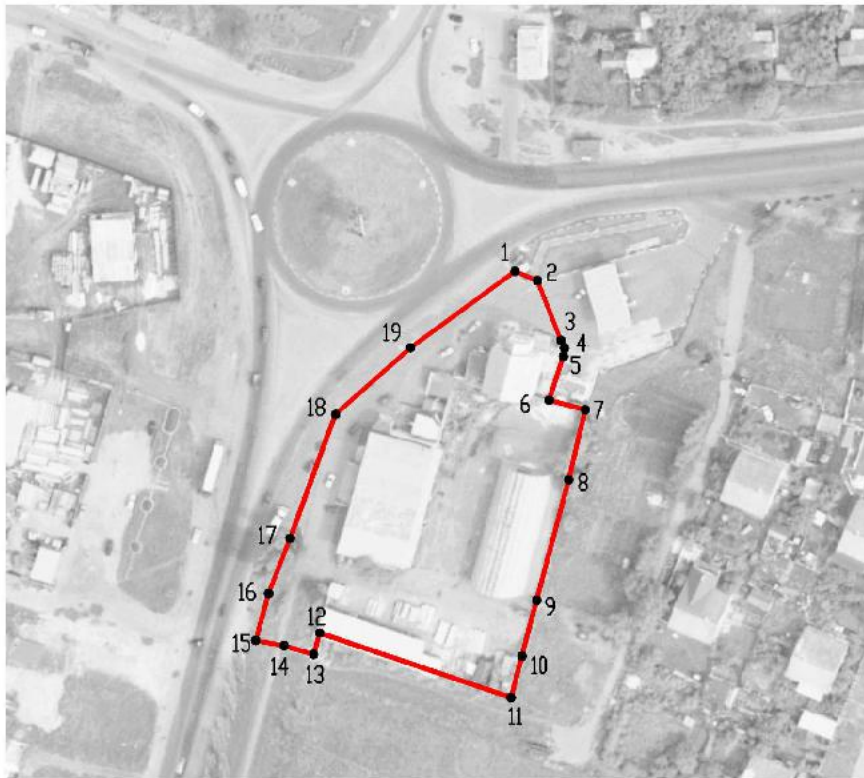
Сведения об объекте		
№ п/п	Характеристики объекта	Описание характеристик
1	2	3
1	Местоположение объекта	Воронежская область, Семилукский муниципальный район, Семилукское сельское поселение, село Семилуки
2	Площадь объекта $\pm$ величина погрешности определения площади ( $P \pm \Delta P$ )	-
3	Иные характеристики объекта	-

## Раздел 2

Сведения о местоположении границ объекта					
1. Система координат: МСК - 36, зона 1					
2. Сведения о характерных точках границ объекта					
Обозначение характерных точек границ	Координаты, м		Метод определения координат характерной точки	Средняя квадратическая погрешность положения характерной точки (Mt), м	Описание обозначения точки на местности (при наличии)
	X	Y			
1	2	3	4	5	6
1	520149.88	1288293.60	Картометрический	1.00	-
2	520147.18	1288300.16	Картометрический	1.00	-
3	520129.71	1288307.05	Картометрический	1.00	-
4	520127.46	1288308.09	Картометрический	1.00	-
5	520125.01	1288307.75	Картометрический	1.00	-
6	520112.26	1288303.60	Картометрический	1.00	-
7	520109.47	1288314.14	Аналитический	0.10	-
8	520088.82	1288309.28	Аналитический	0.10	-
9	520053.64	1288299.95	Аналитический	0.10	-
10	520037.38	1288295.64	Аналитический	0.10	-
11	520025.27	1288292.43	Аналитический	0.10	-
12	520044.11	1288236.48	Аналитический	0.10	-
13	520037.87	1288234.73	Аналитический	0.10	-
14	520040.42	1288226.09	Аналитический	0.10	-
15	520041.93	1288217.74	Картометрический	1.00	-
16	520055.61	1288221.54	Картометрический	1.00	-
17	520071.75	1288227.82	Картометрический	1.00	-
18	520108.12	1288241.10	Аналитический	0.10	-
19	520127.59	1288263.08	Картометрический	1.00	-
1	520149.88	1288293.60	Картометрический	1.00	-
3. Сведения о характерных точках части (частей) границы объекта					
Обозначение характерных точек части границы	Координаты, м		Метод определения координат характерной точки	Средняя квадратическая погрешность положения характерной точки (Mt), м	Описание обозначения точки на местности (при наличии)
	X	Y			
1	2	3	4	5	6
Часть №					
-	-	-	-	-	-



## План границ объекта



Масштаб 1:2000

Используемые условные знаки и обозначения:



границы территориальной зоны



характерная точка границ территориальной зоны

Руководитель БУВО «Нормативно-проектный центр»

Подпись *Ю.В. Шалыгина* Ю.В. Шалыгина Дата « 10 » марта 2022 г.

Место для оттиска печати (при наличии) лица, составившего описание местоположения границ объекта



## ОПИСАНИЕ МЕСТОПОЛОЖЕНИЯ ГРАНИЦ

Производственная зона села Семилуки - П1/1

---

(наименование объекта, местоположение границ которого описано  
(далее - объект)

## Раздел 1

Сведения об объекте		
№ п/п	Характеристики объекта	Описание характеристик
1	2	3
1	Местоположение объекта	Воронежская область, Семилукский муниципальный район, Семилукское сельское поселение, село Семилуки
2	Площадь объекта $\pm$ величина погрешности определения площади ( $P \pm \text{Дельта } P$ )	-
3	Иные характеристики объекта	-

## Раздел 2

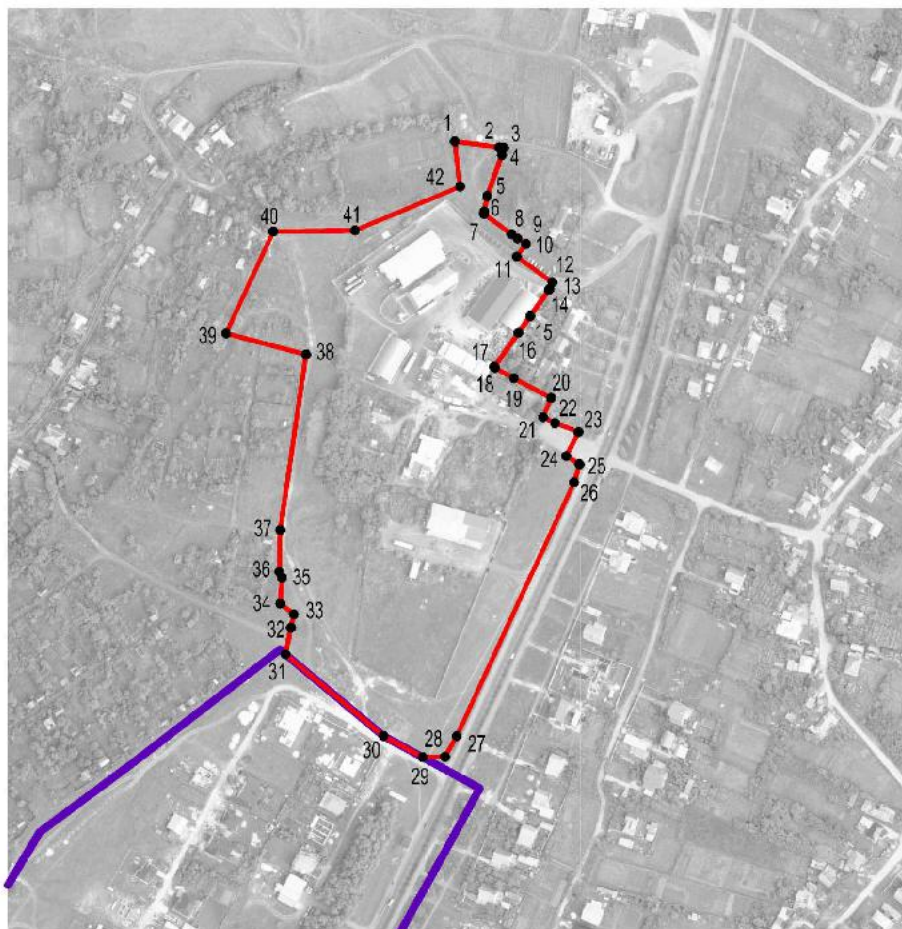
Сведения о местоположении границ объекта					
1. Система координат: МСК - 36, зона 1					
2. Сведения о характерных точках границ объекта					
Обозначение характерных точек границ	Координаты, м		Метод определения координат характерной точки	Средняя квадратическая погрешность положения характерной точки (Mt), м	Описание обозначения точки на местности (при наличии)
	X	Y			
1	2	3	4	5	6
1	519577.88	1287907.50	Аналитический	0.10	-
2	519573.48	1287940.00	Картометрический	1.00	-
3	519573.19	1287943.47	Аналитический	0.10	-
4	519567.77	1287941.89	Аналитический	0.10	-
5	519537.87	1287931.15	Аналитический	0.10	-
6	519526.81	1287929.05	Аналитический	0.10	-
7	519524.85	1287928.91	Аналитический	0.10	-
8	519510.06	1287949.09	Аналитический	0.10	-
9	519507.01	1287953.26	Аналитический	0.10	-
10	519503.01	1287959.51	Аналитический	0.10	-
11	519493.75	1287952.79	Картометрический	1.00	-
12	519474.95	1287978.80	Аналитический	0.10	-
13	519470.11	1287976.83	Аналитический	0.10	-
14	519469.35	1287976.29	Аналитический	0.10	-
15	519450.29	1287962.72	Аналитический	0.10	-
16	519438.17	1287954.09	Аналитический	0.10	-
17	519413.32	1287936.41	Аналитический	0.10	-
18	519412.50	1287936.82	Аналитический	0.10	-
19	519404.88	1287950.72	Аналитический	0.10	-
20	519390.58	1287977.94	Аналитический	0.10	-
21	519376.54	1287972.14	Аналитический	0.10	-
22	519372.19	1287980.80	Аналитический	0.10	-
23	519365.67	1287998.03	Картометрический	1.00	-
24	519348.16	1287988.95	Картометрический	1.00	-
25	519342.10	1287998.65	Картометрический	1.00	-
26	519328.97	1287994.69	Картометрический	1.00	-
27	519143.21	1287909.02	Картометрический	1.00	-
28	519128.21	1287900.40	Картометрический	1.00	-
29	519127.87	1287883.95	Картометрический	1.00	-
30	519143.34	1287855.44	Картометрический	1.00	-
31	519202.98	1287783.65	Картометрический	1.00	-
32	519222.42	1287787.74	Аналитический	0.10	-
33	519232.14	1287789.76	Аналитический	0.10	-
34	519239.89	1287779.93	Аналитический	0.10	-
35	519258.93	1287781.10	Аналитический	0.10	-
36	519263.42	1287779.11	Аналитический	0.10	-
37	519294.11	1287779.84	Картометрический	1.00	-

1	2	3	4	5	6
38	519422.30	1287798.78	Картометрический	1.00	-
39	519437.62	1287740.24	Картометрический	1.00	-
40	519512.06	1287774.69	Картометрический	1.00	-
41	519512.79	1287834.41	Картометрический	1.00	-
42	519544.87	1287911.28	Аналитический	0.10	-
1	519577.88	1287907.50	Аналитический	0.10	-
3. Сведения о характерных точках части (частей) границы объекта					
Обозначение характерных точек части границы	Координаты, м		Метод определения координат характерной точки	Средняя квадратическая погрешность положения характерной точки (Mt), м	Описание обозначения точки на местности (при наличии)
	X	Y			
1	2	3	4	5	6
Часть №					
-	-	-	-	-	-





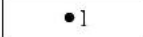
## Раздел 4

## План границ объекта



Масштаб 1:5000

Используемые условные знаки и обозначения:

	границы территориальной зоны
	границы муниципального образования
	характерная точка границ территориальной зоны

Руководитель БУВО «Нормативно-проектный центр»

Подпись  Ю.В. Шалыгина Дата « 10 » марта 2022 г.

Место для оттиска печати (при наличии) лица, составившего описание местоположения границ объекта



## ОПИСАНИЕ МЕСТОПОЛОЖЕНИЯ ГРАНИЦ

Зона улиц, дорог, инженерной и транспортной инфраструктуры села Семилуки - ИТ1/1

(наименование объекта, местоположение границ которого описано  
(далее - объект)

## Раздел 1

Сведения об объекте		
№ п/п	Характеристики объекта	Описание характеристик
1	2	3
1	Местоположение объекта	Воронежская область, Семилукский муниципальный район, Семилукское сельское поселение, село Семилуки
2	Площадь объекта $\pm$ величина погрешности определения площади ( $P \pm \Delta P$ )	-
3	Иные характеристики объекта	-

## Раздел 2

Сведения о местоположении границ объекта					
1. Система координат: МСК - 36, зона 1					
2. Сведения о характерных точках границ объекта					
Обозначение характерных точек границ	Координаты, м		Метод определения координат характерной точки	Средняя квадратическая погрешность положения характерной точки (Mt), м	Описание обозначения точки на местности (при наличии)
	X	Y			
1	2	3	4	5	6
1	521734.85	1289178.16	Картометрический	1.00	-
2	521724.41	1289196.08	Картометрический	1.00	-
3	521695.26	1289151.94	Картометрический	1.00	-
4	521566.70	1288938.97	Картометрический	1.00	-
5	521550.29	1288918.03	Картометрический	1.00	-
6	521542.86	1288912.44	Картометрический	1.00	-
7	521533.43	1288906.61	Картометрический	1.00	-
8	521521.24	1288900.48	Картометрический	1.00	-
9	521505.68	1288893.19	Картометрический	1.00	-
10	521486.12	1288885.02	Картометрический	1.00	-
11	521092.36	1288693.26	Картометрический	1.00	-
12	520882.67	1288594.32	Картометрический	1.00	-
13	520786.75	1288548.55	Картометрический	1.00	-
14	520397.92	1288361.93	Картометрический	1.00	-
15	520283.51	1288307.26	Картометрический	1.00	-
16	520278.78	1288308.71	Картометрический	1.00	-
17	520274.57	1288306.69	Картометрический	1.00	-
18	520272.51	1288302.00	Картометрический	1.00	-
19	520213.70	1288274.32	Картометрический	1.00	-
20	520205.92	1288273.10	Картометрический	1.00	-
21	520199.75	1288273.90	Картометрический	1.00	-
22	520195.40	1288276.97	Картометрический	1.00	-
23	520190.80	1288282.11	Картометрический	1.00	-
24	520188.11	1288286.71	Картометрический	1.00	-
25	520185.74	1288291.67	Картометрический	1.00	-
26	520187.48	1288296.76	Картометрический	1.00	-
27	520186.51	1288304.81	Картометрический	1.00	-
28	520190.29	1288309.38	Картометрический	1.00	-
29	520190.06	1288320.41	Картометрический	1.00	-
30	520186.87	1288328.07	Картометрический	1.00	-
31	520191.20	1288365.44	Картометрический	1.00	-
32	520198.04	1288430.94	Картометрический	1.00	-
33	520204.26	1288483.07	Картометрический	1.00	-
34	520208.08	1288519.62	Картометрический	1.00	-
35	520215.16	1288574.02	Картометрический	1.00	-
36	520219.80	1288617.08	Картометрический	1.00	-

1	2	3	4	5	6
37	520224.94	1288668.88	Картометрический	1.00	-
38	520234.77	1288704.71	Картометрический	1.00	-
39	520242.48	1288709.12	Картометрический	1.00	-
40	520251.99	1288710.19	Картометрический	1.00	-
41	520251.99	1288724.10	Картометрический	1.00	-
42	520238.57	1288726.54	Картометрический	1.00	-
43	520233.63	1288730.27	Картометрический	1.00	-
44	520232.27	1288737.44	Картометрический	1.00	-
45	520235.07	1288768.72	Картометрический	1.00	-
46	520239.91	1288802.19	Картометрический	1.00	-
47	520246.14	1288838.90	Картометрический	1.00	-
48	520256.03	1288879.07	Картометрический	1.00	-
49	520270.62	1288928.18	Картометрический	1.00	-
50	520281.28	1288958.89	Картометрический	1.00	-
51	520296.67	1288992.31	Картометрический	1.00	-
52	520308.04	1289017.09	Картометрический	1.00	-
53	520327.39	1289055.56	Картометрический	1.00	-
54	520339.36	1289085.72	Картометрический	1.00	-
55	520324.56	1289089.88	Картометрический	1.00	-
56	520327.96	1289106.41	Картометрический	1.00	-
57	520328.63	1289134.76	Картометрический	1.00	-
58	520327.63	1289182.81	Картометрический	1.00	-
59	520326.96	1289226.85	Картометрический	1.00	-
60	520320.25	1289266.27	Картометрический	1.00	-
61	520311.03	1289307.38	Картометрический	1.00	-
62	520299.95	1289345.65	Картометрический	1.00	-
63	520298.91	1289350.12	Картометрический	1.00	-
64	520285.89	1289389.24	Картометрический	1.00	-
65	520273.89	1289424.84	Картометрический	1.00	-
66	520251.36	1289488.31	Аналитический	0.50	-
67	520231.69	1289473.37	Аналитический	0.50	-
68	520220.31	1289464.73	Аналитический	0.50	-
69	520210.83	1289455.48	Аналитический	0.50	-
70	520225.13	1289400.19	Картометрический	1.00	-
71	520234.17	1289352.02	Картометрический	1.00	-
72	520243.88	1289312.31	Картометрический	1.00	-
73	520267.35	1289258.30	Картометрический	1.00	-
74	520273.13	1289231.92	Картометрический	1.00	-
75	520276.49	1289201.76	Картометрический	1.00	-
76	520276.88	1289176.64	Картометрический	1.00	-
77	520277.00	1289159.64	Картометрический	1.00	-
78	520276.13	1289125.22	Картометрический	1.00	-
79	520275.47	1289113.67	Картометрический	1.00	-
80	520274.21	1289084.77	Картометрический	1.00	-
81	520273.67	1289068.77	Картометрический	1.00	-
82	520272.59	1289061.16	Картометрический	1.00	-
83	520269.25	1289054.77	Картометрический	1.00	-
84	520258.22	1289049.65	Картометрический	1.00	-

1	2	3	4	5	6
85	520242.80	1289048.58	Картометрический	1.00	-
86	520227.93	1289048.58	Картометрический	1.00	-
87	520227.52	1289033.37	Картометрический	1.00	-
88	520230.13	1289026.53	Картометрический	1.00	-
89	520240.16	1289004.63	Картометрический	1.00	-
90	520246.84	1288984.82	Картометрический	1.00	-
91	520253.48	1288984.71	Картометрический	1.00	-
92	520250.09	1288961.67	Аналитический	0.10	-
93	520245.85	1288934.70	Аналитический	0.10	-
94	520238.14	1288901.94	Аналитический	0.10	-
95	520235.90	1288895.13	Аналитический	0.10	-
96	520234.89	1288892.05	Аналитический	0.10	-
97	520230.03	1288877.41	Аналитический	0.10	-
98	520221.61	1288842.27	Аналитический	0.10	-
99	520217.05	1288817.26	Аналитический	0.10	-
100	520208.48	1288774.76	Картометрический	1.00	-
101	520192.70	1288776.27	Картометрический	1.00	-
102	520189.68	1288767.09	Картометрический	1.00	-
103	520205.35	1288759.54	Картометрический	1.00	-
104	520204.59	1288752.89	Картометрический	1.00	-
105	520204.22	1288749.91	Картометрический	1.00	-
106	520200.26	1288715.45	Картометрический	1.00	-
107	520195.60	1288708.29	Картометрический	1.00	-
108	520184.05	1288701.31	Картометрический	1.00	-
109	520183.66	1288689.89	Картометрический	1.00	-
110	520194.73	1288689.97	Картометрический	1.00	-
111	520194.94	1288683.95	Картометрический	1.00	-
112	520198.21	1288681.57	Картометрический	1.00	-
113	520197.64	1288651.99	Картометрический	1.00	-
114	520194.15	1288619.24	Картометрический	1.00	-
115	520191.60	1288581.87	Картометрический	1.00	-
116	520184.96	1288545.33	Картометрический	1.00	-
117	520176.81	1288477.04	Картометрический	1.00	-
118	520173.21	1288444.42	Картометрический	1.00	-
119	520166.98	1288442.54	Картометрический	1.00	-
120	520160.72	1288441.26	Картометрический	1.00	-
121	520161.01	1288429.79	Аналитический	0.10	-
122	520160.33	1288395.41	Аналитический	0.10	-
123	520163.57	1288363.40	Картометрический	1.00	-
124	520153.02	1288352.27	Аналитический	0.10	-
125	520142.47	1288346.28	Аналитический	0.10	-
126	520134.95	1288344.47	Аналитический	0.10	-
127	520128.33	1288341.16	Аналитический	0.10	-
128	520119.75	1288317.99	Аналитический	0.10	-
129	520109.72	1288314.62	Аналитический	0.10	-
130	520109.47	1288314.14	Аналитический	0.10	-
131	520112.26	1288303.60	Аналитический	0.10	-
132	520125.01	1288307.75	Аналитический	0.10	-

1	2	3	4	5	6
133	520127.46	1288308.09	Аналитический	0.10	-
134	520129.71	1288307.05	Аналитический	0.10	-
135	520147.18	1288300.16	Аналитический	0.10	-
136	520149.88	1288293.60	Картометрический	1.00	-
137	520127.59	1288263.08	Картометрический	1.00	-
138	520108.12	1288241.10	Картометрический	1.00	-
139	520071.75	1288227.82	Картометрический	1.00	-
140	520055.61	1288221.54	Картометрический	1.00	-
141	520041.93	1288217.74	Картометрический	1.00	-
142	519994.34	1288204.48	Картометрический	1.00	-
143	519820.71	1288158.18	Картометрический	1.00	-
144	519816.85	1288157.15	Картометрический	1.00	-
145	519676.09	1288119.62	Картометрический	1.00	-
146	519664.30	1288117.20	Картометрический	1.00	-
147	519655.05	1288131.98	Картометрический	1.00	-
148	519643.39	1288126.25	Картометрический	1.00	-
149	519646.55	1288112.68	Картометрический	1.00	-
150	519596.88	1288099.07	Картометрический	1.00	-
151	519395.97	1288046.11	Картометрический	1.00	-
152	519355.59	1288032.35	Картометрический	1.00	-
153	519341.27	1288042.81	Картометрический	1.00	-
154	519330.14	1288037.91	Картометрический	1.00	-
155	519332.12	1288025.02	Картометрический	1.00	-
156	519328.82	1288019.70	Картометрический	1.00	-
157	519316.74	1288013.84	Картометрический	1.00	-
158	519109.13	1287918.48	Картометрический	1.00	-
159	519127.87	1287883.95	Картометрический	1.00	-
160	519128.21	1287900.40	Картометрический	1.00	-
161	519143.21	1287909.02	Картометрический	1.00	-
162	519328.97	1287994.69	Картометрический	1.00	-
163	519342.10	1287998.65	Картометрический	1.00	-
164	519348.16	1287988.95	Картометрический	1.00	-
165	519365.67	1287998.03	Картометрический	1.00	-
166	519366.75	1288011.57	Картометрический	1.00	-
167	519408.70	1288032.66	Картометрический	1.00	-
168	519528.72	1288060.71	Картометрический	1.00	-
169	519533.83	1288044.94	Картометрический	1.00	-
170	519553.82	1288034.97	Картометрический	1.00	-
171	519601.49	1288045.43	Картометрический	1.00	-
172	519601.31	1288043.03	Картометрический	1.00	-
173	519607.57	1288033.30	Картометрический	1.00	-
174	519638.57	1288008.33	Картометрический	1.00	-
175	519647.86	1287996.22	Картометрический	1.00	-
176	519700.80	1288010.98	Картометрический	1.00	-
177	519682.65	1288098.63	Картометрический	1.00	-
178	519996.01	1288182.02	Картометрический	1.00	-
179	520136.66	1288209.10	Картометрический	1.00	-
180	520149.46	1288207.72	Картометрический	1.00	-

1	2	3	4	5	6
181	520156.95	1288206.72	Картометрический	1.00	-
182	520163.96	1288205.60	Картометрический	1.00	-
183	520178.69	1288198.58	Картометрический	1.00	-
184	520188.25	1288193.27	Картометрический	1.00	-
185	520197.73	1288185.03	Картометрический	1.00	-
186	520207.39	1288161.91	Картометрический	1.00	-
187	520212.80	1288155.69	Картометрический	1.00	-
188	520218.11	1288145.38	Картометрический	1.00	-
189	520289.51	1287961.15	Картометрический	1.00	-
190	520316.80	1287886.69	Картометрический	1.00	-
191	520315.72	1287874.88	Картометрический	1.00	-
192	520307.43	1287871.61	Картометрический	1.00	-
193	520310.04	1287862.48	Картометрический	1.00	-
194	520319.07	1287864.86	Картометрический	1.00	-
195	520322.73	1287863.36	Картометрический	1.00	-
196	520384.90	1287646.97	Картометрический	1.00	-
197	520392.99	1287648.23	Картометрический	1.00	-
198	520345.11	1287816.86	Картометрический	1.00	-
199	520357.84	1287816.09	Картометрический	1.00	-
200	520333.96	1287898.51	Картометрический	1.00	-
201	520308.37	1287971.26	Картометрический	1.00	-
202	520231.19	1288162.36	Картометрический	1.00	-
203	520236.00	1288166.22	Картометрический	1.00	-
204	520231.82	1288174.79	Картометрический	1.00	-
205	520225.08	1288176.45	Картометрический	1.00	-
206	520208.96	1288218.23	Картометрический	1.00	-
207	520205.41	1288231.88	Картометрический	1.00	-
208	520205.59	1288240.91	Картометрический	1.00	-
209	520210.07	1288247.90	Картометрический	1.00	-
210	520215.89	1288252.92	Картометрический	1.00	-
211	520222.75	1288257.31	Картометрический	1.00	-
212	520412.96	1288348.48	Картометрический	1.00	-
213	521103.88	1288678.57	Картометрический	1.00	-
214	521495.68	1288867.44	Картометрический	1.00	-
215	521509.44	1288875.09	Картометрический	1.00	-
216	521529.61	1288884.37	Картометрический	1.00	-
217	521546.39	1288893.27	Картометрический	1.00	-
218	521554.06	1288897.64	Картометрический	1.00	-
219	521566.55	1288908.76	Картометрический	1.00	-
220	521581.34	1288928.01	Картометрический	1.00	-
221	521712.06	1289141.73	Картометрический	1.00	-
1	521734.85	1289178.16	Картометрический	1.00	-

3. Сведения о характерных точках части (частей) границы объекта					
Обозначение характерных точек части границы	Координаты, м		Метод определения координат характерной точки	Средняя квадратическая погрешность положения характерной точки (Mt), м	Описание обозначения точки на местности (при наличии)
	X	Y			
1	2	3	4	5	6
Часть №					
-	-	-	-	-	-





Используемые условные знаки и обозначения:

- границы территориальной зоны
- границы земель населенных пунктов
- зона с особыми условиями использования территорий

Масштаб 1:5000

Руководитель БУДО «Нормативно-проектный центр»  
Полтавы, *И.И. Шаломин*, 30.11.2022 г.  
Место для подписи и печати (подпись) лица, исполняющего обязанности руководителя территориальной администрации

## ОПИСАНИЕ МЕСТОПОЛОЖЕНИЯ ГРАНИЦ

Зона ритуальных объектов села Семилуки - СН1/1

(наименование объекта, местоположение границ которого описано  
(далее - объект)

## Раздел 1

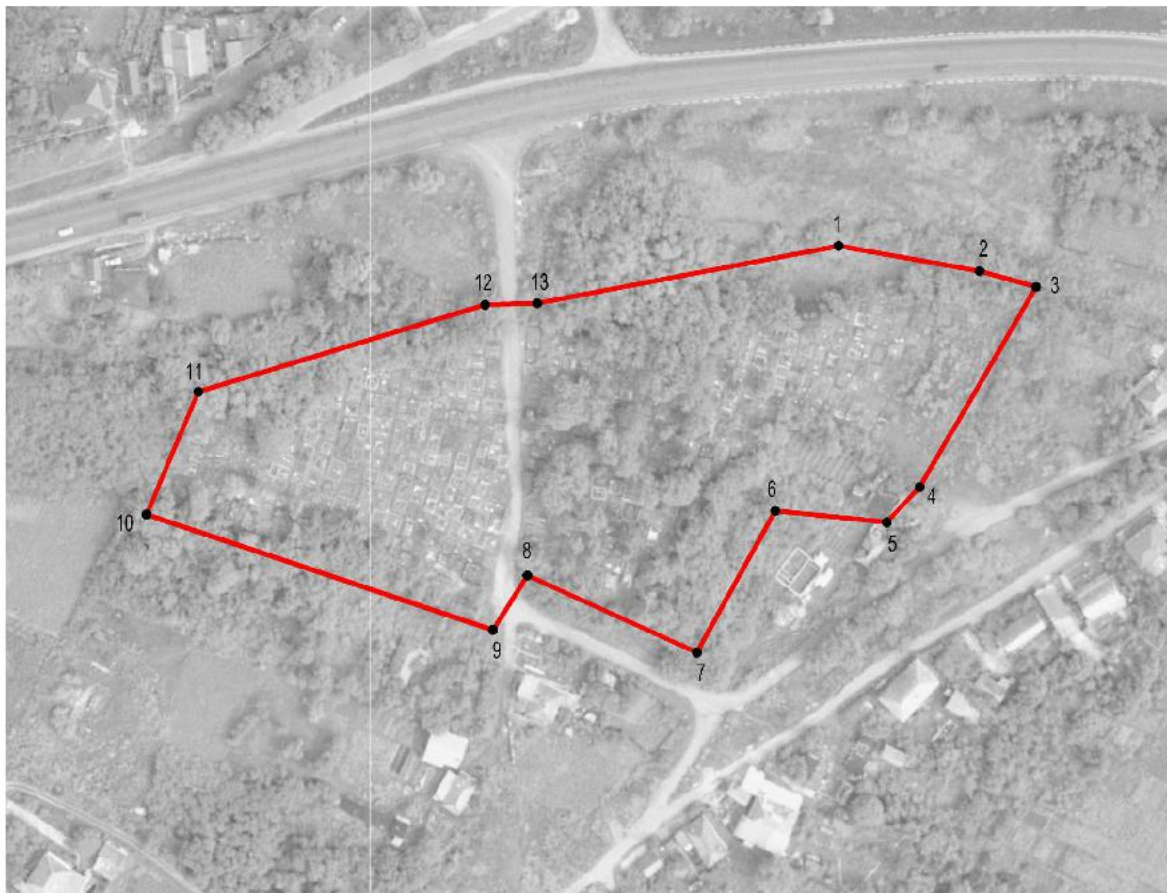
Сведения об объекте		
№ п/п	Характеристики объекта	Описание характеристик
1	2	3
1	Местоположение объекта	Воронежская область, Семилукский муниципальный район, Семилукское сельское поселение, село Семилуки
2	Площадь объекта $\pm$ величина погрешности определения площади ( $P \pm \text{Дельта } P$ )	-
3	Иные характеристики объекта	-

## Раздел 2

Сведения о местоположении границ объекта					
1. Система координат: МСК - 36, зона 1					
2. Сведения о характерных точках границ объекта					
Обозначение характерных точек границ	Координаты, м		Метод определения координат характерной точки	Средняя квадратическая погрешность положения характерной точки (Mt), м	Описание обозначения точки на местности (при наличии)
	X	Y			
1	2	3	4	5	6
1	520244.72	1289136.75	Картометрический	1.00	-
2	520237.36	1289178.00	Картометрический	1.00	-
3	520232.73	1289194.55	Аналитический	0.10	-
4	520174.05	1289160.39	Аналитический	0.10	-
5	520163.81	1289150.85	Аналитический	0.10	-
6	520167.12	1289118.22	Аналитический	0.10	-
7	520125.80	1289095.30	Картометрический	1.00	-
8	520148.27	1289045.72	Картометрический	1.00	-
9	520132.39	1289035.64	Картометрический	1.00	-
10	520166.09	1288934.35	Картометрический	1.00	-
11	520202.11	1288949.46	Картометрический	1.00	-
12	520227.52	1289033.37	Картометрический	1.00	-
13	520227.93	1289048.58	Картометрический	1.00	-
1	520244.72	1289136.75	Картометрический	1.00	-
3. Сведения о характерных точках части (частей) границы объекта					
Обозначение характерных точек части границы	Координаты, м		Метод определения координат характерной точки	Средняя квадратическая погрешность положения характерной точки (Mt), м	Описание обозначения точки на местности (при наличии)
	X	Y			
1	2	3	4	5	6
Часть №					
-	-	-	-	-	-





## План границ объекта




Масштаб 1:2000

Используемые условные знаки и обозначения :

- |   |   |
|---|---|
|  | границы территориальной зоны                  |
|  | характерная точка границ территориальной зоны |

Руководитель БУВО «Нормативно-проектный центр»

Подпись  Ю.В. Шалыгина Дата « 10 » марта 2022 г.

Место для оттиска печати (при наличии) лица, составившего описание местоположения границ объекта



Приложение № 2  
к правилам землепользования и застройки  
Семилуцкого сельского поселения  
Семилуцкого муниципального района  
Воронежской области

СВЕДЕНИЯ О ГРАНИЦАХ ТЕРРИТОРИАЛЬНЫХ ЗОН,  
СОДЕРЖАЩИЕ ГРАФИЧЕСКОЕ ОПИСАНИЕ МЕСТОПОЛОЖЕНИЯ  
ГРАНИЦ ТЕРРИТОРИАЛЬНЫХ ЗОН, ПЕРЕЧЕНЬ КООРДИНАТ  
ХАРАКТЕРНЫХ ТОЧЕК ГРАНИЦ ТЕРРИТОРИАЛЬНЫХ ЗОН  
СЕЛА ЕНДОВИЩЕ

## ОПИСАНИЕ МЕСТОПОЛОЖЕНИЯ ГРАНИЦ

Зона застройки индивидуальными жилыми домами села Ендовище – Ж1/2

---

(наименование объекта, местоположение границ которого описано  
(далее - объект)

## Раздел 1

Сведения об объекте		
№ п/п	Характеристики объекта	Описание характеристик
1	2	3
1	Местоположение объекта	Воронежская область, Семилукский муниципальный район, Семилукское сельское поселение, село Ендовище
2	Площадь объекта $\pm$ величина погрешности определения площади ( $P \pm \Delta P$ )	-
3	Иные характеристики объекта	-

## Раздел 2

Сведения о местоположении границ объекта					
1. Система координат: МСК - 36, зона 1					
2. Сведения о характерных точках границ объекта					
Обозначение характерных точек границ	Координаты, м		Метод определения координат характерной точки	Средняя квадратическая погрешность положения характерной точки (Mt), м	Описание обозначения точки на местности (при наличии)
	X	Y			
1	2	3	4	5	6
1	520365.68	1282435.82	Картометрический	1.00	-
2	520367.76	1282453.80	Картометрический	1.00	-
3	520394.65	1282686.37	Картометрический	1.00	-
4	520403.22	1282760.53	Картометрический	1.00	-
5	520354.06	1282867.87	Картометрический	1.00	-
6	520344.96	1282871.94	Картометрический	1.00	-
7	520340.11	1282874.11	Картометрический	1.00	-
8	520311.30	1282898.38	Картометрический	1.00	-
9	520308.45	1282900.65	Картометрический	1.00	-
10	520282.02	1282922.99	Картометрический	1.00	-
11	520230.14	1282936.33	Картометрический	1.00	-
12	520221.07	1282938.60	Картометрический	1.00	-
13	520197.25	1282944.58	Картометрический	1.00	-
14	520210.07	1282994.59	Картометрический	1.00	-
15	520226.41	1283007.24	Аналитический	0.10	-
16	520201.92	1283067.82	Картометрический	1.00	-
17	520176.23	1283013.55	Картометрический	1.00	-
18	520162.56	1282998.71	Картометрический	1.00	-
19	520148.55	1282947.99	Картометрический	1.00	-
20	520148.82	1282929.65	Картометрический	1.00	-
21	520146.50	1282911.91	Картометрический	1.00	-
22	520137.93	1282890.37	Аналитический	0.10	-
23	520123.68	1282857.67	Аналитический	0.10	-
24	520113.00	1282842.35	Картометрический	1.00	-
25	520112.12	1282838.91	Картометрический	1.00	-
26	520107.24	1282829.63	Картометрический	1.00	-
27	520101.69	1282832.83	Картометрический	1.00	-
28	520109.58	1282846.59	Аналитический	0.10	-
29	520060.35	1282860.81	Аналитический	0.10	-
30	520003.33	1282884.73	Картометрический	1.00	-
31	519990.20	1282852.66	Аналитический	0.10	-
32	519978.72	1282824.21	Аналитический	0.10	-
33	519957.64	1282772.48	Картометрический	1.00	-
34	520051.78	1282748.73	Картометрический	1.00	-
35	520059.10	1282746.88	Картометрический	1.00	-
36	520060.36	1282746.46	Картометрический	1.00	-

1	2	3	4	5	6
37	520076.89	1282779.56	Картометрический	1.00	-
38	520118.60	1282762.70	Картометрический	1.00	-
39	520175.04	1282732.27	Картометрический	1.00	-
40	520169.16	1282653.96	Картометрический	1.00	-
41	520165.52	1282528.03	Картометрический	1.00	-
42	520242.76	1282492.42	Картометрический	1.00	-
1	520365.68	1282435.82	Картометрический	1.00	-
43	521579.43	1285998.32	Картометрический	1.00	-
44	521556.44	1286133.07	Картометрический	1.00	-
45	521542.34	1286175.92	Картометрический	1.00	-
46	521478.98	1286255.43	Картометрический	1.00	-
47	521470.92	1286310.49	Картометрический	1.00	-
48	521433.75	1286414.79	Картометрический	1.00	-
49	521434.97	1286503.02	Картометрический	1.00	-
50	521441.14	1286524.97	Картометрический	1.00	-
51	521479.51	1286570.66	Картометрический	1.00	-
52	521480.45	1286580.40	Картометрический	1.00	-
53	521479.72	1286596.20	Картометрический	1.00	-
54	521486.05	1286638.11	Картометрический	1.00	-
55	521539.97	1286690.18	Картометрический	1.00	-
56	521436.47	1286753.01	Картометрический	1.00	-
57	521344.36	1286802.25	Картометрический	1.00	-
58	521343.88	1286811.80	Картометрический	1.00	-
59	521335.00	1286818.00	Картометрический	1.00	-
60	521313.67	1286825.00	Картометрический	1.00	-
61	521275.33	1286828.00	Картометрический	1.00	-
62	521175.67	1286861.33	Картометрический	1.00	-
63	521107.00	1286883.33	Картометрический	1.00	-
64	521023.67	1286896.67	Картометрический	1.00	-
65	520985.67	1286905.33	Картометрический	1.00	-
66	520939.00	1286928.33	Картометрический	1.00	-
67	520870.33	1286970.33	Картометрический	1.00	-
68	520822.67	1286997.33	Картометрический	1.00	-
69	520797.67	1287006.33	Картометрический	1.00	-
70	520764.00	1287008.33	Картометрический	1.00	-
71	520696.67	1286986.67	Картометрический	1.00	-
72	520662.33	1286980.33	Картометрический	1.00	-
73	520581.33	1286958.67	Картометрический	1.00	-
74	520483.33	1286933.33	Картометрический	1.00	-
75	520447.33	1286925.33	Картометрический	1.00	-
76	520410.67	1286928.33	Картометрический	1.00	-
77	520386.40	1286939.15	Картометрический	1.00	-
78	520377.00	1286943.33	Картометрический	1.00	-
79	520340.00	1286967.67	Картометрический	1.00	-
80	520284.56	1286990.27	Картометрический	1.00	-
81	520279.52	1286944.57	Картометрический	1.00	-
82	520264.58	1286906.74	Картометрический	1.00	-

1	2	3	4	5	6
83	520248.11	1286869.89	Картометрический	1.00	-
84	520235.60	1286842.20	Картометрический	1.00	-
85	520222.75	1286798.92	Картометрический	1.00	-
86	520322.34	1286792.05	Картометрический	1.00	-
87	520397.99	1286824.12	Картометрический	1.00	-
88	520446.84	1286729.61	Картометрический	1.00	-
89	520453.56	1286635.42	Картометрический	1.00	-
90	520410.40	1286558.43	Картометрический	1.00	-
91	520480.70	1286559.97	Картометрический	1.00	-
92	520612.34	1286568.04	Картометрический	1.00	-
93	520663.56	1286571.93	Картометрический	1.00	-
94	520725.04	1286564.92	Картометрический	1.00	-
95	520745.34	1286568.08	Картометрический	1.00	-
96	520823.60	1286578.16	Картометрический	1.00	-
97	520882.40	1286543.21	Картометрический	1.00	-
98	520953.42	1286536.71	Аналитический	0.10	-
99	520982.95	1286534.01	Аналитический	0.10	-
100	520990.93	1286533.28	Аналитический	0.10	-
101	520996.32	1286511.67	Аналитический	0.10	-
102	521078.29	1286184.80	Аналитический	0.10	-
103	521080.37	1286188.20	Аналитический	0.10	-
104	521115.32	1286250.73	Аналитический	0.10	-
105	521164.95	1286285.91	Аналитический	0.10	-
106	521217.30	1286303.35	Аналитический	0.10	-
107	521269.39	1286304.29	Аналитический	0.10	-
108	521299.20	1286287.66	Аналитический	0.10	-
109	521369.44	1286168.22	Аналитический	0.10	-
110	521412.37	1286075.66	Аналитический	0.10	-
111	521474.54	1285964.84	Аналитический	0.10	-
112	521507.18	1285904.61	Картометрический	1.00	-
113	521584.35	1285945.73	Картометрический	1.00	-
43	521579.43	1285998.32	Картометрический	1.00	-
114	520171.05	1286798.85	Картометрический	1.00	-
115	520195.09	1286912.03	Картометрический	1.00	-
116	520203.48	1286949.39	Картометрический	1.00	-
117	520228.63	1287015.90	Картометрический	1.00	-
118	520209.79	1287021.37	Картометрический	1.00	-
119	520087.11	1287082.53	Картометрический	1.00	-
120	520029.88	1287118.42	Картометрический	1.00	-
121	519945.66	1287160.70	Картометрический	1.00	-
122	519891.68	1287195.63	Картометрический	1.00	-
123	519872.00	1287202.13	Картометрический	1.00	-
124	519846.84	1287205.12	Картометрический	1.00	-
125	519828.61	1287199.18	Картометрический	1.00	-
126	519808.23	1287181.82	Картометрический	1.00	-
127	519785.02	1287144.99	Картометрический	1.00	-
128	519757.05	1287120.48	Картометрический	1.00	-

1	2	3	4	5	6
129	519726.95	1287103.11	Картометрический	1.00	-
130	519696.62	1287077.53	Картометрический	1.00	-
131	519668.69	1287055.76	Картометрический	1.00	-
132	519624.78	1287005.77	Картометрический	1.00	-
133	519574.56	1286955.44	Картометрический	1.00	-
134	519531.69	1286919.83	Картометрический	1.00	-
135	519490.51	1286900.33	Картометрический	1.00	-
136	519475.89	1286898.08	Картометрический	1.00	-
137	519447.10	1286892.52	Картометрический	1.00	-
138	519416.37	1286874.91	Картометрический	1.00	-
139	519389.05	1286846.47	Картометрический	1.00	-
140	519289.22	1286754.46	Картометрический	1.00	-
141	519168.82	1286647.97	Картометрический	1.00	-
142	519119.13	1286593.75	Картометрический	1.00	-
143	519094.55	1286563.04	Картометрический	1.00	-
144	519086.36	1286519.31	Картометрический	1.00	-
145	519083.58	1286439.72	Картометрический	1.00	-
146	519084.12	1286414.32	Картометрический	1.00	-
147	519091.25	1286380.99	Картометрический	1.00	-
148	519096.21	1286344.86	Картометрический	1.00	-
149	519096.12	1286343.86	Картометрический	1.00	-
150	519090.66	1286316.84	Картометрический	1.00	-
151	519082.11	1286287.41	Картометрический	1.00	-
152	519068.80	1286265.76	Картометрический	1.00	-
153	519068.02	1286265.00	Картометрический	1.00	-
154	519048.16	1286249.74	Картометрический	1.00	-
155	519035.84	1286237.56	Картометрический	1.00	-
156	519030.10	1286215.23	Картометрический	1.00	-
157	519025.56	1286190.47	Картометрический	1.00	-
158	519022.24	1286140.78	Картометрический	1.00	-
159	519016.01	1286093.61	Картометрический	1.00	-
160	519014.99	1286051.94	Картометрический	1.00	-
161	519021.24	1286004.89	Картометрический	1.00	-
162	519028.41	1285964.99	Картометрический	1.00	-
163	519025.22	1285936.84	Картометрический	1.00	-
164	519019.89	1285897.08	Картометрический	1.00	-
165	519026.21	1285876.78	Картометрический	1.00	-
166	519026.30	1285875.85	Картометрический	1.00	-
167	519026.08	1285843.84	Картометрический	1.00	-
168	519035.40	1285808.93	Картометрический	1.00	-
169	519038.95	1285781.70	Картометрический	1.00	-
170	519038.85	1285780.67	Картометрический	1.00	-
171	519032.61	1285752.08	Картометрический	1.00	-
172	519031.95	1285750.81	Картометрический	1.00	-
173	519015.54	1285728.71	Картометрический	1.00	-
174	518997.74	1285703.80	Картометрический	1.00	-
175	518981.97	1285677.87	Картометрический	1.00	-
176	518962.69	1285650.05	Картометрический	1.00	-

1	2	3	4	5	6
177	518944.90	1285616.45	Картометрический	1.00	-
178	518932.73	1285588.82	Картометрический	1.00	-
179	518917.24	1285561.90	Картометрический	1.00	-
180	518902.73	1285517.28	Картометрический	1.00	-
181	518885.51	1285484.08	Картометрический	1.00	-
182	518867.26	1285446.70	Картометрический	1.00	-
183	518866.54	1285445.85	Картометрический	1.00	-
184	518842.31	1285423.43	Картометрический	1.00	-
185	518840.87	1285422.74	Картометрический	1.00	-
186	518810.51	1285414.27	Картометрический	1.00	-
187	518789.75	1285399.42	Картометрический	1.00	-
188	518757.52	1285372.04	Картометрический	1.00	-
189	518704.92	1285343.86	Картометрический	1.00	-
190	518666.39	1285325.97	Картометрический	1.00	-
191	518650.06	1285308.42	Картометрический	1.00	-
192	518628.09	1285277.11	Картометрический	1.00	-
193	518598.10	1285246.72	Картометрический	1.00	-
194	518565.07	1285217.06	Картометрический	1.00	-
195	518531.98	1285191.81	Картометрический	1.00	-
196	518504.09	1285174.73	Картометрический	1.00	-
197	518503.22	1285174.42	Картометрический	1.00	-
198	518462.22	1285164.26	Картометрический	1.00	-
199	518435.36	1285159.22	Картометрический	1.00	-
200	518390.41	1285152.89	Картометрический	1.00	-
201	518370.27	1285147.99	Картометрический	1.00	-
202	518355.73	1285141.55	Картометрический	1.00	-
203	518339.42	1285134.75	Картометрический	1.00	-
204	518320.65	1285130.38	Картометрический	1.00	-
205	518303.90	1285127.47	Картометрический	1.00	-
206	518302.52	1285127.59	Картометрический	1.00	-
207	518290.59	1285133.17	Картометрический	1.00	-
208	518289.17	1285134.24	Картометрический	1.00	-
209	518274.90	1285150.32	Картометрический	1.00	-
210	518274.24	1285151.73	Картометрический	1.00	-
211	518266.91	1285179.06	Картометрический	1.00	-
212	518264.07	1285201.35	Картометрический	1.00	-
213	518265.00	1285224.76	Картометрический	1.00	-
214	518268.23	1285248.28	Картометрический	1.00	-
215	518274.30	1285263.29	Картометрический	1.00	-
216	518278.68	1285281.70	Картометрический	1.00	-
217	518278.81	1285300.40	Картометрический	1.00	-
218	518278.23	1285322.26	Картометрический	1.00	-
219	518273.34	1285351.51	Картометрический	1.00	-
220	518267.52	1285376.62	Картометрический	1.00	-
221	518265.52	1285408.47	Картометрический	1.00	-
222	518267.28	1285427.09	Картометрический	1.00	-
223	518271.18	1285440.73	Картометрический	1.00	-
224	518278.17	1285459.71	Картометрический	1.00	-

1	2	3	4	5	6
225	518285.20	1285473.54	Картометрический	1.00	-
226	518285.32	1285491.01	Картометрический	1.00	-
227	518279.15	1285509.28	Картометрический	1.00	-
228	518263.29	1285539.43	Картометрический	1.00	-
229	518242.92	1285575.76	Картометрический	1.00	-
230	518214.31	1285621.34	Картометрический	1.00	-
231	518200.02	1285647.55	Картометрический	1.00	-
232	518181.50	1285665.69	Картометрический	1.00	-
233	518160.74	1285671.40	Картометрический	1.00	-
234	518140.34	1285674.36	Картометрический	1.00	-
235	518121.99	1285670.86	Картометрический	1.00	-
236	518120.80	1285670.94	Картометрический	1.00	-
237	518101.86	1285674.91	Картометрический	1.00	-
238	518100.54	1285675.60	Картометрический	1.00	-
239	518099.82	1285676.29	Картометрический	1.00	-
240	518086.27	1285692.42	Картометрический	1.00	-
241	518062.69	1285741.97	Картометрический	1.00	-
242	518046.49	1285773.58	Картометрический	1.00	-
243	518028.17	1285820.12	Картометрический	1.00	-
244	518010.86	1285881.78	Картометрический	1.00	-
245	517995.66	1285933.96	Картометрический	1.00	-
246	517985.50	1285975.26	Картометрический	1.00	-
247	517975.65	1286043.45	Картометрический	1.00	-
248	517961.40	1286116.08	Картометрический	1.00	-
249	517945.75	1286188.38	Картометрический	1.00	-
250	517929.80	1286224.73	Картометрический	1.00	-
251	517921.14	1286249.17	Картометрический	1.00	-
252	517907.87	1286281.77	Картометрический	1.00	-
253	517900.59	1286314.50	Картометрический	1.00	-
254	517900.45	1286315.75	Картометрический	1.00	-
255	517868.64	1286309.83	Картометрический	1.00	-
256	517930.83	1286090.98	Картометрический	1.00	-
257	517944.67	1286043.39	Картометрический	1.00	-
258	517808.71	1286002.38	Картометрический	1.00	-
259	517815.77	1285964.14	Картометрический	1.00	-
260	517776.15	1285956.83	Аналитический	0.10	-
261	517767.78	1285955.16	Аналитический	0.10	-
262	517761.53	1285954.18	Аналитический	0.10	-
263	517755.00	1285952.94	Картометрический	1.00	-
264	517647.84	1285958.76	Картометрический	1.00	-
265	517484.06	1285917.48	Картометрический	1.00	-
266	517441.81	1285913.50	Картометрический	1.00	-
267	517266.45	1285918.58	Картометрический	1.00	-
268	517177.67	1285903.00	Картометрический	1.00	-
269	517162.48	1285900.36	Картометрический	1.00	-
270	517171.40	1285876.90	Картометрический	1.00	-
271	517197.77	1285832.79	Картометрический	1.00	-
272	517214.62	1285794.60	Картометрический	1.00	-

1	2	3	4	5	6
273	517229.94	1285753.49	Картометрический	1.00	-
274	517241.36	1285717.55	Картометрический	1.00	-
275	517262.66	1285681.49	Картометрический	1.00	-
276	517277.78	1285640.19	Картометрический	1.00	-
277	517302.66	1285596.12	Картометрический	1.00	-
278	517322.33	1285549.96	Картометрический	1.00	-
279	517342.67	1285500.93	Картометрический	1.00	-
280	517366.19	1285449.01	Картометрический	1.00	-
281	517375.69	1285415.04	Картометрический	1.00	-
282	517382.07	1285374.17	Картометрический	1.00	-
283	517387.77	1285335.81	Картометрический	1.00	-
284	517387.70	1285334.82	Картометрический	1.00	-
285	517380.64	1285297.23	Картометрический	1.00	-
286	517364.59	1285247.19	Картометрический	1.00	-
287	517352.37	1285226.05	Картометрический	1.00	-
288	517328.35	1285185.31	Картометрический	1.00	-
289	517301.27	1285142.26	Картометрический	1.00	-
290	517276.94	1285108.03	Картометрический	1.00	-
291	517259.92	1285064.42	Картометрический	1.00	-
292	517244.82	1285004.14	Картометрический	1.00	-
293	517234.06	1284942.79	Картометрический	1.00	-
294	517224.12	1284887.56	Картометрический	1.00	-
295	517223.12	1284848.71	Картометрический	1.00	-
296	517223.67	1284826.73	Картометрический	1.00	-
297	517230.86	1284810.72	Картометрический	1.00	-
298	517261.57	1284786.76	Картометрический	1.00	-
299	517286.93	1284768.33	Картометрический	1.00	-
300	517329.89	1284747.86	Картометрический	1.00	-
301	517376.89	1284716.48	Картометрический	1.00	-
302	517418.59	1284692.90	Картометрический	1.00	-
303	517461.58	1284658.96	Картометрический	1.00	-
304	517506.79	1284615.97	Картометрический	1.00	-
305	517507.39	1284615.02	Картометрический	1.00	-
306	517522.86	1284581.90	Картометрический	1.00	-
307	517535.35	1284547.19	Картометрический	1.00	-
308	517535.47	1284546.14	Картометрический	1.00	-
309	517535.27	1284517.36	Картометрический	1.00	-
310	517537.91	1284470.57	Картометрический	1.00	-
311	517538.39	1284435.18	Картометрический	1.00	-
312	517538.16	1284434.16	Картометрический	1.00	-
313	517528.02	1284405.30	Картометрический	1.00	-
314	517510.54	1284374.60	Картометрический	1.00	-
315	517509.89	1284373.88	Картометрический	1.00	-
316	517470.38	1284338.49	Картометрический	1.00	-
317	517435.66	1284308.54	Картометрический	1.00	-
318	517419.59	1284289.75	Картометрический	1.00	-
319	517375.04	1284228.84	Картометрический	1.00	-
320	517328.65	1284146.89	Картометрический	1.00	-

1	2	3	4	5	6
321	517289.19	1284083.65	Картометрический	1.00	-
322	517255.67	1284005.94	Картометрический	1.00	-
323	517230.76	1283897.37	Картометрический	1.00	-
324	517233.40	1283856.22	Картометрический	1.00	-
325	517233.78	1283805.19	Картометрический	1.00	-
326	517229.03	1283766.33	Картометрический	1.00	-
327	517213.68	1283688.37	Картометрический	1.00	-
328	517196.78	1283617.50	Картометрический	1.00	-
329	517162.54	1283550.73	Картометрический	1.00	-
330	517126.13	1283497.64	Картометрический	1.00	-
331	517057.14	1283429.38	Картометрический	1.00	-
332	517034.57	1283398.21	Картометрический	1.00	-
333	516970.53	1283346.76	Картометрический	1.00	-
334	516853.53	1283270.92	Картометрический	1.00	-
335	516802.19	1283243.80	Картометрический	1.00	-
336	516805.50	1283237.44	Картометрический	1.00	-
337	516641.91	1283140.74	Картометрический	1.00	-
338	516626.66	1283123.01	Картометрический	1.00	-
339	516616.45	1283108.61	Картометрический	1.00	-
340	516588.37	1283065.24	Картометрический	1.00	-
341	516569.16	1283025.90	Картометрический	1.00	-
342	516550.56	1282960.94	Картометрический	1.00	-
343	516545.09	1282867.06	Картометрический	1.00	-
344	516543.10	1282827.86	Картометрический	1.00	-
345	516548.16	1282814.28	Картометрический	1.00	-
346	516574.53	1282787.49	Картометрический	1.00	-
347	516613.06	1282756.47	Картометрический	1.00	-
348	516703.96	1282704.24	Картометрический	1.00	-
349	516726.15	1282694.42	Картометрический	1.00	-
350	516778.03	1282667.23	Картометрический	1.00	-
351	516849.32	1282623.37	Картометрический	1.00	-
352	516906.69	1282559.07	Картометрический	1.00	-
353	516937.66	1282514.40	Картометрический	1.00	-
354	516987.65	1282484.19	Картометрический	1.00	-
355	517030.47	1282459.82	Картометрический	1.00	-
356	517100.40	1282445.48	Картометрический	1.00	-
357	517124.76	1282443.88	Картометрический	1.00	-
358	517172.27	1282450.90	Картометрический	1.00	-
359	517297.48	1282478.28	Картометрический	1.00	-
360	517353.52	1282488.37	Картометрический	1.00	-
361	517392.44	1282491.10	Картометрический	1.00	-
362	517429.33	1282490.06	Картометрический	1.00	-
363	517497.70	1282467.74	Картометрический	1.00	-
364	517515.36	1282456.08	Картометрический	1.00	-
365	517545.30	1282433.97	Картометрический	1.00	-
366	517573.86	1282396.58	Картометрический	1.00	-
367	517588.04	1282366.96	Картометрический	1.00	-
368	517616.45	1282299.33	Картометрический	1.00	-

1	2	3	4	5	6
369	517648.43	1282291.96	Картометрический	1.00	-
370	517663.32	1282341.75	Картометрический	1.00	-
371	517667.48	1282396.60	Картометрический	1.00	-
372	517675.57	1282400.71	Картометрический	1.00	-
373	517686.88	1282410.81	Картометрический	1.00	-
374	517755.83	1282418.50	Картометрический	1.00	-
375	517788.61	1282403.70	Картометрический	1.00	-
376	517819.35	1282396.79	Картометрический	1.00	-
377	517864.35	1282376.08	Картометрический	1.00	-
378	517898.27	1282359.45	Картометрический	1.00	-
379	517905.85	1282378.50	Картометрический	1.00	-
380	517930.26	1282439.84	Картометрический	1.00	-
381	517841.48	1282537.85	Картометрический	1.00	-
382	517816.94	1282546.32	Картометрический	1.00	-
383	517753.42	1282547.24	Картометрический	1.00	-
384	517668.76	1282566.74	Картометрический	1.00	-
385	517481.69	1282636.14	Картометрический	1.00	-
386	517391.91	1282666.10	Картометрический	1.00	-
387	517269.70	1282718.33	Картометрический	1.00	-
388	517102.46	1282754.83	Картометрический	1.00	-
389	516989.49	1282785.86	Картометрический	1.00	-
390	516993.34	1282806.26	Картометрический	1.00	-
391	516973.98	1282828.78	Картометрический	1.00	-
392	516996.05	1282950.67	Картометрический	1.00	-
393	517240.12	1283320.43	Картометрический	1.00	-
394	517278.53	1283386.23	Картометрический	1.00	-
395	517373.92	1283586.82	Картометрический	1.00	-
396	517559.97	1283955.56	Картометрический	1.00	-
397	517619.39	1284046.67	Картометрический	1.00	-
398	517654.23	1284115.86	Картометрический	1.00	-
399	517662.81	1284151.83	Картометрический	1.00	-
400	517716.82	1284142.42	Картометрический	1.00	-
401	517721.42	1284178.22	Картометрический	1.00	-
402	517830.51	1284193.35	Картометрический	1.00	-
403	517832.33	1284277.77	Картометрический	1.00	-
404	517881.62	1284281.39	Аналитический	0.10	-
405	517880.41	1284361.36	Аналитический	0.10	-
406	517876.81	1284559.69	Картометрический	1.00	-
407	517756.54	1284558.12	Картометрический	1.00	-
408	517723.84	1284558.32	Картометрический	1.00	-
409	517686.17	1284599.18	Картометрический	1.00	-
410	517658.67	1284599.62	Картометрический	1.00	-
411	517630.66	1284777.83	Картометрический	1.00	-
412	517585.70	1285179.82	Картометрический	1.00	-
413	517565.82	1285245.79	Аналитический	0.10	-
414	517536.80	1285307.54	Картометрический	1.00	-
415	517389.08	1285457.02	Картометрический	1.00	-
416	517337.67	1285587.32	Картометрический	1.00	-

1	2	3	4	5	6
417	517383.34	1285599.58	Аналитический	0.10	-
418	517426.96	1285614.18	Аналитический	0.10	-
419	517432.23	1285618.97	Картометрический	1.00	-
420	517438.62	1285606.12	Аналитический	0.10	-
421	517458.99	1285565.17	Картометрический	1.00	-
422	517471.70	1285539.65	Картометрический	1.00	-
423	517430.83	1285527.54	Картометрический	1.00	-
424	517443.04	1285494.34	Картометрический	1.00	-
425	517476.20	1285501.48	Картометрический	1.00	-
426	517484.29	1285485.23	Картометрический	1.00	-
427	517551.24	1285503.10	Картометрический	1.00	-
428	517564.67	1285467.17	Картометрический	1.00	-
429	517613.31	1285489.33	Картометрический	1.00	-
430	517669.55	1285536.13	Картометрический	1.00	-
431	517711.31	1285556.17	Картометрический	1.00	-
432	517819.35	1285328.85	Картометрический	1.00	-
433	517905.31	1285297.12	Картометрический	1.00	-
434	518027.09	1285186.34	Картометрический	1.00	-
435	518130.14	1285142.42	Картометрический	1.00	-
436	518209.63	1285116.65	Картометрический	1.00	-
437	518384.37	1285033.61	Картометрический	1.00	-
438	518391.11	1284975.08	Картометрический	1.00	-
439	518394.12	1284974.84	Картометрический	1.00	-
440	518548.55	1284962.64	Картометрический	1.00	-
441	518540.23	1284978.37	Картометрический	1.00	-
442	518535.46	1284983.53	Картометрический	1.00	-
443	518527.99	1284990.04	Картометрический	1.00	-
444	518520.68	1284995.66	Картометрический	1.00	-
445	518511.33	1284999.90	Аналитический	0.10	-
446	518497.97	1285004.27	Аналитический	0.10	-
447	518489.75	1285019.51	Картометрический	1.00	-
448	518484.95	1285039.80	Аналитический	0.10	-
449	518481.44	1285058.00	Аналитический	0.10	-
450	518480.04	1285066.42	Аналитический	0.10	-
451	518478.51	1285075.31	Аналитический	0.10	-
452	518476.65	1285078.16	Картометрический	1.00	-
453	518474.79	1285097.78	Картометрический	1.00	-
454	518474.78	1285100.28	Картометрический	1.00	-
455	518475.05	1285102.30	Картометрический	1.00	-
456	518476.12	1285104.16	Картометрический	1.00	-
457	518477.77	1285105.50	Картометрический	1.00	-
458	518491.61	1285113.54	Картометрический	1.00	-
459	518558.89	1285140.31	Картометрический	1.00	-
460	518610.17	1285213.07	Картометрический	1.00	-
461	518672.01	1285277.89	Картометрический	1.00	-
462	518792.36	1285327.06	Аналитический	0.10	-
463	518808.62	1285335.30	Аналитический	0.10	-
464	518897.91	1285389.84	Картометрический	1.00	-

1	2	3	4	5	6
465	518911.70	1285399.41	Картометрический	1.00	-
466	518926.31	1285391.55	Картометрический	1.00	-
467	518949.04	1285350.87	Картометрический	1.00	-
468	518960.23	1285357.08	Аналитический	0.10	-
469	518971.28	1285366.63	Аналитический	0.10	-
470	518975.33	1285370.18	Аналитический	0.10	-
471	518986.73	1285378.46	Аналитический	0.10	-
472	518994.62	1285383.17	Аналитический	0.10	-
473	519010.31	1285390.51	Аналитический	0.10	-
474	519093.92	1285451.32	Картометрический	1.00	-
475	519121.97	1285464.98	Картометрический	1.00	-
476	519155.05	1285430.46	Картометрический	1.00	-
477	519195.48	1285367.36	Картометрический	1.00	-
478	519244.53	1285409.54	Картометрический	1.00	-
479	519266.14	1285381.05	Картометрический	1.00	-
480	519411.30	1285516.62	Картометрический	1.00	-
481	519443.59	1285530.92	Картометрический	1.00	-
482	519505.78	1285464.24	Картометрический	1.00	-
483	519565.24	1285440.72	Картометрический	1.00	-
484	519550.15	1285524.61	Картометрический	1.00	-
485	519687.44	1285592.60	Аналитический	0.50	-
486	519749.66	1285480.16	Аналитический	0.10	-
487	519758.76	1285471.86	Картометрический	1.00	-
488	519777.41	1285452.36	Картометрический	1.00	-
489	519854.56	1285491.65	Картометрический	1.00	-
490	519844.85	1285534.87	Картометрический	1.00	-
491	519845.61	1285578.83	Картометрический	1.00	-
492	519860.62	1285678.86	Картометрический	1.00	-
493	519894.11	1285794.99	Картометрический	1.00	-
494	519890.12	1285796.19	Аналитический	0.10	-
495	519876.19	1285800.23	Аналитический	0.10	-
496	519904.08	1285896.78	Аналитический	0.10	-
497	519918.12	1285892.71	Аналитический	0.10	-
498	519921.87	1285891.70	Картометрический	1.00	-
499	519956.35	1286009.55	Картометрический	1.00	-
500	519974.46	1286072.46	Аналитический	0.10	-
501	519982.42	1286100.13	Аналитический	0.10	-
502	519982.90	1286102.43	Аналитический	0.10	-
503	519982.34	1286105.30	Аналитический	0.10	-
504	519980.69	1286107.74	Аналитический	0.10	-
505	519984.72	1286122.33	Картометрический	1.00	-
506	519987.26	1286123.05	Картометрический	1.00	-
507	519988.57	1286123.91	Картометрический	1.00	-
508	519990.00	1286125.81	Картометрический	1.00	-
509	519729.42	1286400.44	Картометрический	1.00	-
510	519914.08	1286780.19	Картометрический	1.00	-
511	520168.09	1286790.17	Картометрический	1.00	-
114	520171.05	1286798.85	Картометрический	1.00	-

1	2	3	4	5	6
512	519546.45	1286487.39	Картометрический	1.00	-
513	519545.59	1286520.47	Аналитический	0.10	-
514	519537.75	1286556.77	Аналитический	0.10	-
515	519481.12	1286533.08	Аналитический	0.10	-
516	519470.29	1286529.04	Аналитический	0.10	-
517	519463.35	1286525.44	Картометрический	1.00	-
518	519479.44	1286471.43	Аналитический	0.10	-
512	519546.45	1286487.39	Картометрический	1.00	-
519	520230.93	1287024.71	Картометрический	1.00	-
520	520240.85	1287063.55	Картометрический	1.00	-
521	520241.45	1287084.49	Картометрический	1.00	-
522	520257.87	1287114.03	Картометрический	1.00	-
523	520269.25	1287144.67	Картометрический	1.00	-
524	520291.38	1287207.78	Картометрический	1.00	-
525	520350.04	1287385.81	Картометрический	1.00	-
526	520373.26	1287458.60	Картометрический	1.00	-
527	520388.04	1287510.78	Картометрический	1.00	-
528	520375.22	1287513.02	Картометрический	1.00	-
529	520373.01	1287523.68	Картометрический	5.00	-
530	520385.89	1287529.19	Картометрический	5.00	-
531	520396.11	1287539.37	Картометрический	5.00	-
532	520402.46	1287550.74	Картометрический	5.00	-
533	520403.86	1287564.31	Картометрический	5.00	-
534	520400.68	1287587.40	Картометрический	5.00	-
535	520394.65	1287613.12	Картометрический	5.00	-
536	520384.90	1287646.97	Картометрический	1.00	-
537	520340.21	1287640.81	Картометрический	1.00	-
538	520217.59	1287621.91	Аналитический	0.10	-
539	520201.54	1287615.46	Картометрический	1.00	-
540	520204.11	1287598.74	Картометрический	1.00	-
541	520200.52	1287598.17	Аналитический	0.10	-
542	520168.26	1287593.49	Аналитический	0.10	-
543	520157.37	1287609.06	Картометрический	1.00	-
544	520134.70	1287604.60	Картометрический	1.00	-
545	520130.83	1287619.48	Аналитический	0.10	-
546	520126.59	1287633.26	Аналитический	0.10	-
547	520091.18	1287620.91	Аналитический	0.10	-
548	520092.32	1287606.91	Картометрический	1.00	-
549	520062.21	1287600.46	Аналитический	0.10	-
550	520058.75	1287611.81	Аналитический	0.10	-
551	520038.90	1287608.52	Аналитический	0.10	-
552	520017.34	1287604.91	Картометрический	1.00	-
553	520018.07	1287506.54	Картометрический	1.00	-
554	520025.62	1287505.19	Картометрический	1.00	-
555	520125.29	1287482.82	Картометрический	1.00	-
556	520068.17	1287434.13	Картометрический	1.00	-

1	2	3	4	5	6
557	520018.53	1287444.78	Картометрический	1.00	-
558	519961.32	1287436.58	Картометрический	1.00	-
559	519865.79	1287462.90	Картометрический	1.00	-
560	519846.59	1287487.59	Картометрический	1.00	-
561	519824.62	1287531.88	Картометрический	1.00	-
562	519816.65	1287581.73	Картометрический	1.00	-
563	519807.99	1287619.45	Картометрический	1.00	-
564	519840.72	1287658.01	Аналитический	0.10	-
565	519856.42	1287682.96	Картометрический	1.00	-
566	519749.81	1287668.32	Картометрический	1.00	-
567	519680.51	1287701.10	Картометрический	1.00	-
568	519659.21	1287757.25	Картометрический	1.00	-
569	519650.23	1287785.87	Картометрический	1.00	-
570	519641.04	1287830.37	Картометрический	1.00	-
571	519647.39	1287872.58	Аналитический	0.10	-
572	519618.81	1287897.99	Аналитический	0.10	-
573	519577.88	1287907.50	Аналитический	0.10	-
574	519544.87	1287911.28	Аналитический	0.10	-
575	519512.79	1287834.41	Картометрический	1.00	-
576	519512.06	1287774.69	Картометрический	1.00	-
577	519437.62	1287740.24	Картометрический	1.00	-
578	519307.70	1287640.52	Картометрический	1.00	-
579	519226.72	1287543.63	Картометрический	1.00	-
580	519192.16	1287448.17	Картометрический	1.00	-
581	519191.70	1287412.92	Картометрический	1.00	-
582	519163.16	1287416.53	Картометрический	1.00	-
583	519143.41	1287336.50	Картометрический	1.00	-
584	519153.78	1287328.49	Картометрический	1.00	-
585	519152.32	1287296.40	Аналитический	0.10	-
586	519147.58	1287274.63	Аналитический	0.10	-
587	519144.87	1287264.84	Аналитический	0.10	-
588	519132.33	1287233.94	Картометрический	1.00	-
589	519059.37	1287268.43	Картометрический	1.00	-
590	519057.01	1287265.12	Аналитический	0.10	-
591	519047.86	1287248.84	Аналитический	0.10	-
592	519043.62	1287251.33	Аналитический	0.10	-
593	519033.08	1287231.24	Аналитический	0.10	-
594	519025.34	1287224.29	Аналитический	0.10	-
595	519016.96	1287210.22	Аналитический	0.10	-
596	519052.27	1287193.43	Аналитический	0.10	-
597	519072.91	1287132.51	Картометрический	1.00	-
598	519046.43	1287067.97	Картометрический	1.00	-
599	519013.28	1286974.80	Картометрический	1.00	-
600	519023.17	1286942.12	Картометрический	1.00	-
601	519033.76	1286907.09	Аналитический	0.10	-
602	519048.60	1286890.43	Аналитический	0.10	-
603	519058.36	1286872.14	Аналитический	0.10	-
604	519069.76	1286859.52	Аналитический	0.10	-

1	2	3	4	5	6
605	519088.77	1286845.34	Картометрический	1.00	-
606	519101.32	1286854.20	Аналитический	0.10	-
607	519105.08	1286856.86	Аналитический	0.10	-
608	519109.00	1286849.37	Аналитический	0.10	-
609	519125.29	1286858.74	Аналитический	0.10	-
610	519138.62	1286839.26	Картометрический	1.00	-
611	519189.75	1286858.27	Аналитический	0.10	-
612	519231.82	1286849.84	Картометрический	1.00	-
613	519230.14	1286807.16	Картометрический	1.00	-
614	519205.03	1286776.44	Картометрический	1.00	-
615	519167.57	1286746.60	Картометрический	1.00	-
616	519155.73	1286735.09	Картометрический	1.00	-
617	519139.10	1286721.63	Картометрический	1.00	-
618	519131.03	1286728.70	Аналитический	0.20	-
619	519119.17	1286724.23	Аналитический	0.20	-
620	519116.19	1286723.17	Аналитический	0.20	-
621	519077.85	1286709.13	Аналитический	0.20	-
622	519037.66	1286670.14	Картометрический	1.00	-
623	519029.42	1286560.96	Картометрический	1.00	-
624	519022.46	1286537.15	Картометрический	1.00	-
625	519049.02	1286519.23	Картометрический	1.00	-
626	519012.54	1286441.89	Аналитический	0.10	-
627	519004.91	1286421.42	Аналитический	0.10	-
628	518986.08	1286384.44	Аналитический	0.10	-
629	518964.97	1286350.95	Аналитический	0.10	-
630	518954.98	1286334.54	Аналитический	0.10	-
631	518932.07	1286334.80	Картометрический	1.00	-
632	518907.92	1286352.04	Картометрический	1.00	-
633	518855.44	1286375.29	Картометрический	1.00	-
634	518833.67	1286411.01	Картометрический	1.00	-
635	518811.08	1286428.95	Картометрический	1.00	-
636	518782.84	1286485.52	Картометрический	1.00	-
637	518769.58	1286529.18	Аналитический	0.10	-
638	518763.48	1286548.26	Аналитический	0.10	-
639	518737.15	1286650.41	Картометрический	1.00	-
640	518693.37	1286643.45	Картометрический	1.00	-
641	518725.45	1286561.80	Аналитический	0.20	-
642	518731.66	1286539.61	Аналитический	0.20	-
643	518740.81	1286492.00	Аналитический	0.20	-
644	518756.80	1286445.68	Картометрический	1.00	-
645	518765.21	1286426.42	Аналитический	0.20	-
646	518747.97	1286413.73	Аналитический	0.20	-
647	518720.18	1286409.64	Аналитический	0.10	-
648	518713.54	1286410.76	Аналитический	0.10	-
649	518653.54	1286438.41	Аналитический	0.10	-
650	518634.90	1286455.07	Картометрический	1.00	-
651	518619.80	1286471.97	Аналитический	0.10	-
652	518607.88	1286485.85	Аналитический	0.20	-

1	2	3	4	5	6
653	518498.48	1286636.14	Картометрический	1.00	-
654	518467.91	1286634.67	Картометрический	1.00	-
655	518410.86	1286711.23	Картометрический	1.00	-
656	518408.86	1286727.96	Картометрический	1.00	-
657	518312.13	1286779.66	Картометрический	1.00	-
658	518293.30	1286809.74	Аналитический	0.10	-
659	518286.33	1286812.02	Аналитический	0.10	-
660	518243.13	1286830.44	Картометрический	1.00	-
661	518238.40	1286856.67	Картометрический	1.00	-
662	518225.05	1286855.23	Картометрический	1.00	-
663	518150.30	1286846.50	Картометрический	1.00	-
664	518170.23	1286823.42	Аналитический	0.10	-
665	518178.03	1286819.28	Аналитический	0.10	-
666	518196.82	1286822.85	Аналитический	0.10	-
667	518213.61	1286799.70	Аналитический	0.10	-
668	518324.00	1286741.55	Картометрический	1.00	-
669	518408.68	1286626.01	Картометрический	1.00	-
670	518372.28	1286573.19	Картометрический	1.00	-
671	518480.85	1286523.35	Картометрический	1.00	-
672	518612.10	1286364.83	Картометрический	1.00	-
673	518642.83	1286325.20	Картометрический	1.00	-
674	518600.50	1286290.73	Картометрический	1.00	-
675	518661.56	1286203.20	Картометрический	1.00	-
676	518698.05	1286137.85	Картометрический	1.00	-
677	518656.20	1286098.88	Картометрический	1.00	-
678	518666.72	1286057.04	Картометрический	1.00	-
679	518660.03	1286049.29	Картометрический	1.00	-
680	518676.39	1285986.31	Картометрический	1.00	-
681	518599.80	1285959.71	Картометрический	1.00	-
682	518580.45	1285976.76	Аналитический	0.10	-
683	518562.98	1285985.04	Картометрический	1.00	-
684	518526.45	1286054.15	Картометрический	1.00	-
685	518513.75	1286074.07	Картометрический	1.00	-
686	518496.96	1286071.89	Картометрический	1.00	-
687	518463.70	1286066.35	Картометрический	1.00	-
688	518420.15	1286109.65	Аналитический	0.10	-
689	518393.31	1286090.31	Аналитический	0.10	-
690	518382.63	1286085.31	Картометрический	1.00	-
691	518378.50	1286090.98	Картометрический	1.00	-
692	518275.94	1286240.12	Картометрический	1.00	-
693	518148.52	1286546.27	Картометрический	1.00	-
694	518105.20	1286399.24	Картометрический	1.00	-
695	518063.89	1286357.92	Картометрический	1.00	-
696	518009.20	1286356.18	Картометрический	1.00	-
697	517924.76	1286321.47	Картометрический	1.00	-
698	517919.65	1286319.37	Картометрический	1.00	-
699	517909.49	1286317.44	Картометрический	1.00	-
700	517909.56	1286315.29	Картометрический	1.00	-

1	2	3	4	5	6
701	517916.56	1286284.11	Картометрический	1.00	-
702	517929.58	1286252.27	Картометрический	1.00	-
703	517938.23	1286227.89	Картометрический	1.00	-
704	517954.45	1286190.73	Картометрический	1.00	-
705	517970.22	1286117.85	Картометрический	1.00	-
706	517984.54	1286044.84	Картометрический	1.00	-
707	517994.38	1285976.76	Картометрический	1.00	-
708	518004.37	1285936.21	Картометрический	1.00	-
709	518019.52	1285884.23	Картометрический	1.00	-
710	518036.77	1285822.77	Картометрический	1.00	-
711	518054.78	1285777.08	Картометрический	1.00	-
712	518070.79	1285745.89	Картометрический	1.00	-
713	518093.86	1285697.31	Картометрический	1.00	-
714	518105.69	1285683.27	Картометрический	1.00	-
715	518121.75	1285679.93	Картометрический	1.00	-
716	518139.88	1285683.41	Картометрический	1.00	-
717	518140.89	1285683.38	Картометрический	1.00	-
718	518162.86	1285680.14	Картометрический	1.00	-
719	518185.86	1285673.73	Картометрический	1.00	-
720	518186.96	1285672.93	Картометрический	1.00	-
721	518207.24	1285653.01	Картометрический	1.00	-
722	518222.14	1285625.77	Картометрический	1.00	-
723	518250.71	1285580.26	Картометрический	1.00	-
724	518271.22	1285543.67	Картометрический	1.00	-
725	518287.56	1285512.50	Картометрический	1.00	-
726	518294.22	1285492.69	Картометрический	1.00	-
727	518294.32	1285491.70	Картометрический	1.00	-
728	518294.15	1285471.90	Картометрический	1.00	-
729	518293.70	1285470.41	Картометрический	1.00	-
730	518286.32	1285455.87	Картометрический	1.00	-
731	518279.68	1285437.78	Картометрический	1.00	-
732	518276.05	1285425.03	Картометрический	1.00	-
733	518274.51	1285408.01	Картометрический	1.00	-
734	518276.47	1285377.57	Картометрический	1.00	-
735	518282.19	1285353.14	Картометрический	1.00	-
736	518287.22	1285322.81	Картометрический	1.00	-
737	518287.80	1285300.41	Картометрический	1.00	-
738	518287.64	1285280.62	Картометрический	1.00	-
739	518282.77	1285260.22	Картометрический	1.00	-
740	518276.96	1285245.95	Картометрический	1.00	-
741	518273.95	1285223.76	Картометрический	1.00	-
742	518273.07	1285201.38	Картометрический	1.00	-
743	518275.79	1285180.52	Картометрический	1.00	-
744	518282.65	1285155.09	Картометрический	1.00	-
745	518295.28	1285140.90	Картометрический	1.00	-
746	518304.22	1285136.64	Картометрический	1.00	-
747	518318.98	1285139.22	Картометрический	1.00	-
748	518337.01	1285143.43	Картометрический	1.00	-

1	2	3	4	5	6
749	518352.20	1285149.83	Картометрический	1.00	-
750	518367.76	1285156.64	Картометрический	1.00	-
751	518388.94	1285161.77	Картометрический	1.00	-
752	518434.00	1285168.12	Картометрический	1.00	-
753	518460.43	1285173.08	Картометрический	1.00	-
754	518500.38	1285182.98	Картометрический	1.00	-
755	518527.08	1285199.36	Картометрический	1.00	-
756	518559.47	1285224.10	Картометрический	1.00	-
757	518591.99	1285253.32	Картометрический	1.00	-
758	518621.42	1285283.15	Картометрический	1.00	-
759	518643.26	1285314.32	Картометрический	1.00	-
760	518660.82	1285333.14	Картометрический	1.00	-
761	518661.80	1285333.76	Картометрический	1.00	-
762	518701.01	1285351.97	Картометрический	1.00	-
763	518752.44	1285379.50	Картометрический	1.00	-
764	518784.37	1285406.63	Картометрический	1.00	-
765	518806.37	1285422.33	Картометрический	1.00	-
766	518807.33	1285422.72	Картометрический	1.00	-
767	518837.41	1285431.11	Картометрический	1.00	-
768	518859.81	1285451.88	Картометрический	1.00	-
769	518877.50	1285488.17	Картометрический	1.00	-
770	518894.57	1285521.09	Картометрический	1.00	-
771	518908.99	1285565.56	Картометрический	1.00	-
772	518924.81	1285593.10	Картометрический	1.00	-
773	518936.88	1285620.52	Картометрический	1.00	-
774	518955.14	1285654.96	Картометрический	1.00	-
775	518974.49	1285682.89	Картометрический	1.00	-
776	518990.32	1285708.89	Картометрический	1.00	-
777	519008.30	1285734.04	Картометрический	1.00	-
778	519024.15	1285755.39	Картометрический	1.00	-
779	519029.89	1285781.82	Картометрический	1.00	-
780	519026.52	1285807.46	Картометрический	1.00	-
781	519017.11	1285842.69	Картометрический	1.00	-
782	519017.30	1285875.21	Картометрический	1.00	-
783	519010.88	1285895.82	Картометрический	1.00	-
784	519010.84	1285897.29	Картометрический	1.00	-
785	519016.30	1285937.99	Картометрический	1.00	-
786	519019.37	1285964.70	Картометрический	1.00	-
787	519012.34	1286003.60	Картометрический	1.00	-
788	519005.98	1286051.81	Картометрический	1.00	-
789	519007.06	1286094.54	Картометрический	1.00	-
790	519013.30	1286141.81	Картометрический	1.00	-
791	519016.67	1286191.83	Картометрический	1.00	-
792	519021.35	1286217.32	Картометрический	1.00	-
793	519027.58	1286241.47	Картометрический	1.00	-
794	519028.31	1286242.73	Картометрический	1.00	-
795	519042.46	1286256.70	Картометрический	1.00	-
796	519061.88	1286271.63	Картометрический	1.00	-

1	2	3	4	5	6
797	519073.85	1286291.07	Картометрический	1.00	-
798	519081.97	1286319.16	Картометрический	1.00	-
799	519087.15	1286344.89	Картометрический	1.00	-
800	519082.36	1286379.59	Картометрический	1.00	-
801	519075.14	1286413.70	Картометрический	1.00	-
802	519074.59	1286439.91	Картометрический	1.00	-
803	519077.46	1286520.64	Картометрический	1.00	-
804	519086.05	1286566.34	Картометрический	1.00	-
805	519086.83	1286567.79	Картометрический	1.00	-
806	519112.40	1286599.72	Картометрический	1.00	-
807	519162.68	1286654.56	Картометрический	1.00	-
808	519283.22	1286761.16	Картометрический	1.00	-
809	519382.86	1286853.00	Картометрический	1.00	-
810	519410.81	1286882.04	Картометрический	1.00	-
811	519443.71	1286900.92	Картометрический	1.00	-
812	519444.66	1286901.22	Картометрический	1.00	-
813	519474.46	1286906.96	Картометрический	1.00	-
814	519487.87	1286908.99	Картометрический	1.00	-
815	519526.83	1286927.44	Картометрический	1.00	-
816	519568.64	1286962.22	Картометрический	1.00	-
817	519618.31	1287012.03	Картометрический	1.00	-
818	519662.82	1287062.59	Картометрический	1.00	-
819	519691.02	1287084.57	Картометрический	1.00	-
820	519722.11	1287110.70	Картометрический	1.00	-
821	519752.17	1287128.05	Картометрический	1.00	-
822	519778.14	1287150.85	Картометрический	1.00	-
823	519801.25	1287187.57	Картометрический	1.00	-
824	519823.46	1287206.60	Картометрический	1.00	-
825	519824.98	1287207.45	Картометрический	1.00	-
826	519845.46	1287214.11	Картометрический	1.00	-
827	519846.92	1287214.17	Картометрический	1.00	-
828	519874.39	1287210.81	Картометрический	1.00	-
829	519895.58	1287203.77	Картометрический	1.00	-
830	519950.34	1287168.38	Картометрический	1.00	-
831	520034.48	1287126.15	Картометрический	1.00	-
832	520091.70	1287090.26	Картометрический	1.00	-
833	520213.42	1287029.61	Картометрический	1.00	-
519	520230.93	1287024.71	Картометрический	1.00	-
834	516782.62	1283278.28	Картометрический	1.00	-
835	516797.61	1283251.55	Картометрический	1.00	-
836	516849.15	1283278.78	Картометрический	1.00	-
837	516965.45	1283354.19	Картометрический	1.00	-
838	517028.02	1283404.43	Картометрический	1.00	-
839	517050.54	1283435.51	Картометрический	1.00	-
840	517119.50	1283503.73	Картометрический	1.00	-
841	517154.95	1283555.57	Картометрический	1.00	-
842	517188.31	1283620.63	Картометрический	1.00	-

1	2	3	4	5	6
843	517204.90	1283690.37	Картометрический	1.00	-
844	517220.17	1283767.91	Картометрический	1.00	-
845	517224.81	1283805.99	Картометрический	1.00	-
846	517224.41	1283856.02	Картометрический	1.00	-
847	517221.74	1283898.10	Картометрический	1.00	-
848	517247.24	1284009.13	Картометрический	1.00	-
849	517281.38	1284088.13	Картометрический	1.00	-
850	517320.96	1284151.57	Картометрический	1.00	-
851	517367.62	1284233.94	Картометрический	1.00	-
852	517412.64	1284295.47	Картометрический	1.00	-
853	517429.52	1284315.13	Картометрический	1.00	-
854	517464.47	1284345.27	Картометрический	1.00	-
855	517503.34	1284380.09	Картометрический	1.00	-
856	517520.00	1284409.39	Картометрический	1.00	-
857	517529.41	1284436.37	Картометрический	1.00	-
858	517528.92	1284470.34	Картометрический	1.00	-
859	517526.27	1284517.28	Картометрический	1.00	-
860	517526.47	1284545.40	Картометрический	1.00	-
861	517514.46	1284578.66	Картометрический	1.00	-
862	517499.60	1284610.44	Картометрический	1.00	-
863	517455.53	1284652.30	Картометрический	1.00	-
864	517413.29	1284685.62	Картометрический	1.00	-
865	517372.03	1284708.91	Картометрический	1.00	-
866	517325.17	1284740.20	Картометрический	1.00	-
867	517281.98	1284760.81	Картометрический	1.00	-
868	517256.09	1284779.62	Картометрический	1.00	-
869	517224.04	1284804.68	Картометрический	1.00	-
870	517223.11	1284806.02	Картометрический	1.00	-
871	517214.89	1284824.43	Картометрический	1.00	-
872	517214.70	1284825.60	Картометрический	1.00	-
873	517214.12	1284848.83	Картометрический	1.00	-
874	517215.20	1284888.82	Картометрический	1.00	-
875	517225.20	1284944.37	Картометрический	1.00	-
876	517236.05	1285006.17	Картометрический	1.00	-
877	517251.44	1285067.43	Картометрический	1.00	-
878	517268.99	1285112.32	Картометрический	1.00	-
879	517293.87	1285147.37	Картометрический	1.00	-
880	517320.70	1285190.04	Картометрический	1.00	-
881	517344.61	1285230.60	Картометрический	1.00	-
882	517356.34	1285250.85	Картометрический	1.00	-
883	517371.99	1285299.71	Картометрический	1.00	-
884	517378.71	1285335.73	Картометрический	1.00	-
885	517373.17	1285372.83	Картометрический	1.00	-
886	517366.84	1285413.39	Картометрический	1.00	-
887	517357.63	1285446.25	Картометрический	1.00	-
888	517334.39	1285497.41	Картометрический	1.00	-
889	517314.03	1285546.49	Картометрический	1.00	-
890	517294.49	1285592.37	Картометрический	1.00	-

1	2	3	4	5	6
891	517287.51	1285604.74	Картометрический	1.00	-
892	517269.46	1285636.75	Картометрический	1.00	-
893	517254.36	1285678.01	Картометрический	1.00	-
894	517233.13	1285713.86	Картометрический	1.00	-
895	517221.40	1285750.66	Картометрический	1.00	-
896	517206.24	1285791.33	Картометрический	1.00	-
897	517189.65	1285828.91	Картометрический	1.00	-
898	517163.13	1285873.33	Картометрический	1.00	-
899	517153.42	1285898.73	Картометрический	1.00	-
900	517141.55	1285896.73	Картометрический	1.00	-
901	517134.70	1285828.30	Аналитический	0.10	-
902	517117.02	1285801.47	Аналитический	0.10	-
903	517111.11	1285749.15	Картометрический	1.00	-
904	517077.52	1285755.29	Картометрический	1.00	-
905	517065.40	1285757.56	Картометрический	1.00	-
906	517052.73	1285768.37	Картометрический	1.00	-
907	517043.57	1285775.00	Картометрический	1.00	-
908	517032.89	1285782.72	Аналитический	0.10	-
909	517009.84	1285798.89	Аналитический	0.10	-
910	516990.33	1285812.58	Картометрический	1.00	-
911	516969.87	1285843.19	Картометрический	1.00	-
912	516958.81	1285781.31	Картометрический	1.00	-
913	516928.25	1285879.23	Картометрический	1.00	-
914	516831.16	1285882.91	Картометрический	1.00	-
915	516759.88	1285958.32	Картометрический	1.00	-
916	516714.02	1285965.84	Картометрический	1.00	-
917	516709.13	1285957.23	Картометрический	1.00	-
918	516763.64	1285897.93	Картометрический	1.00	-
919	516763.27	1285897.85	Картометрический	1.00	-
920	516863.89	1285770.58	Аналитический	0.10	-
921	516887.27	1285751.24	Картометрический	1.00	-
922	516922.87	1285733.71	Картометрический	1.00	-
923	516965.35	1285659.22	Картометрический	1.00	-
924	516976.43	1285650.29	Картометрический	1.00	-
925	516991.21	1285644.44	Картометрический	1.00	-
926	517019.01	1285628.94	Картометрический	1.00	-
927	517032.97	1285604.27	Аналитический	0.10	-
928	517053.24	1285572.22	Аналитический	0.10	-
929	517066.01	1285576.41	Картометрический	1.00	-
930	517074.94	1285556.36	Картометрический	1.00	-
931	517095.74	1285522.31	Картометрический	1.00	-
932	517104.84	1285497.79	Аналитический	0.10	-
933	517106.83	1285470.19	Аналитический	0.10	-
934	517108.36	1285455.93	Картометрический	1.00	-
935	517115.71	1285374.16	Картометрический	1.00	-
936	517116.45	1285342.67	Картометрический	1.00	-
937	517126.98	1285314.62	Картометрический	1.00	-
938	517157.70	1285290.17	Картометрический	1.00	-

1	2	3	4	5	6
939	517150.67	1285249.52	Картометрический	1.00	-
940	517127.95	1285193.10	Картометрический	1.00	-
941	517110.00	1285141.72	Картометрический	1.00	-
942	517086.69	1285081.46	Картометрический	1.00	-
943	517167.05	1285012.51	Картометрический	1.00	-
944	517153.76	1284988.09	Аналитический	0.10	-
945	517110.87	1284898.87	Картометрический	1.00	-
946	517076.77	1284818.85	Картометрический	1.00	-
947	517019.98	1284815.65	Картометрический	1.00	-
948	516991.55	1284811.12	Картометрический	1.00	-
949	516977.99	1284768.58	Картометрический	1.00	-
950	517028.01	1284728.00	Картометрический	1.00	-
951	517086.53	1284702.52	Картометрический	1.00	-
952	517150.55	1284655.21	Картометрический	1.00	-
953	517141.61	1284568.97	Картометрический	1.00	-
954	517129.62	1284429.58	Картометрический	1.00	-
955	517180.31	1284381.96	Картометрический	1.00	-
956	517154.67	1284198.25	Картометрический	1.00	-
957	517104.35	1283974.58	Картометрический	1.00	-
958	516976.12	1283754.37	Картометрический	1.00	-
959	516903.11	1283640.48	Картометрический	1.00	-
960	516839.00	1283559.00	Картометрический	1.00	-
961	516803.00	1283518.00	Картометрический	1.00	-
962	516768.00	1283463.00	Картометрический	1.00	-
963	516725.00	1283389.00	Картометрический	1.00	-
964	516695.68	1283349.01	Картометрический	1.00	-
965	516703.78	1283350.58	Картометрический	1.00	-
834	516782.62	1283278.28	Картометрический	1.00	-

## 3. Сведения о характерных точках части (частей) границы объекта

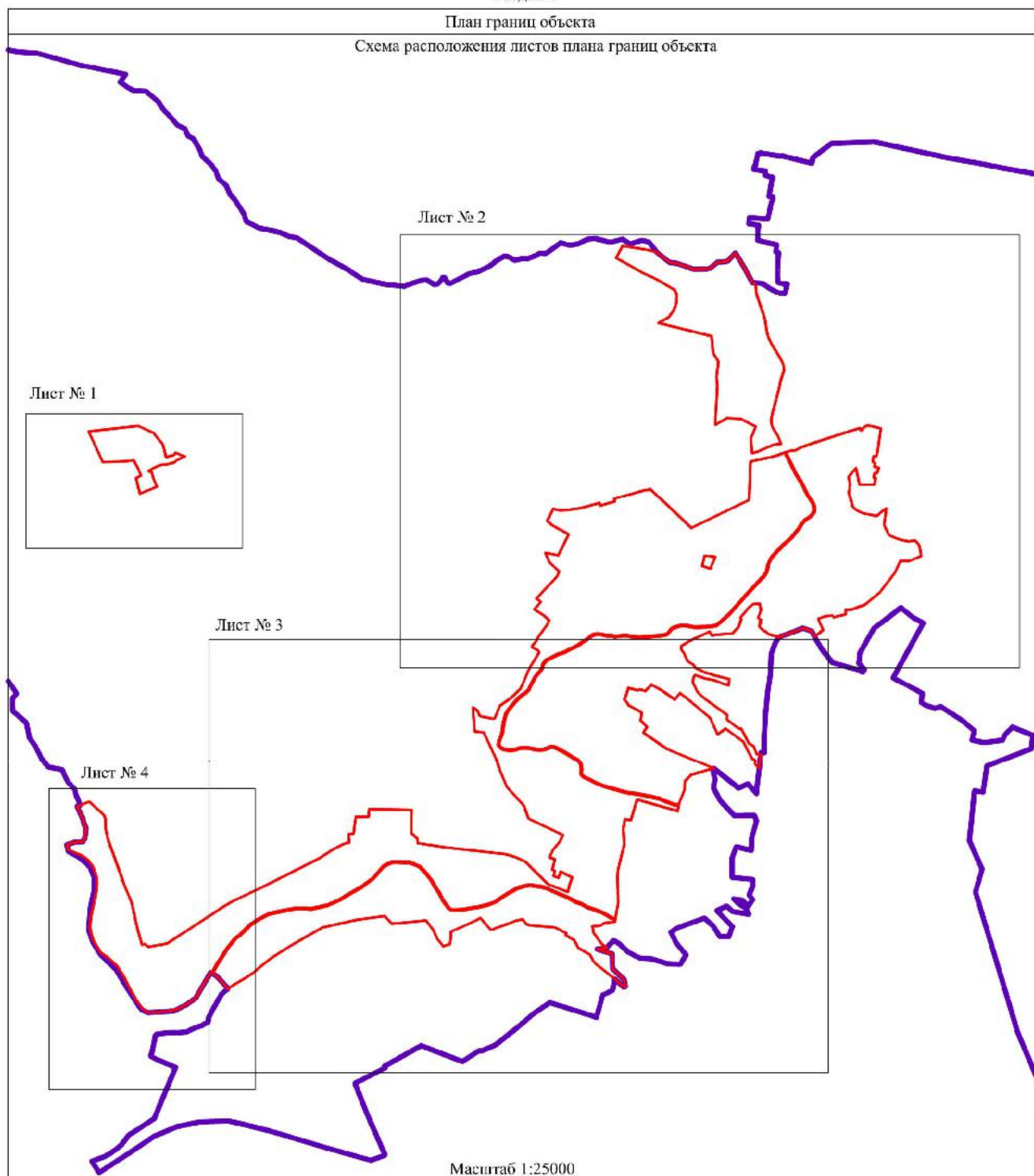
Обозначение характерных точек части границы	Координаты, м		Метод определения координат характерной точки	Средняя квадратическая погрешность положения характерной точки (Mt), м	Описание обозначения точки на местности (при наличии)
	X	Y			
1	2	3	4	5	6
Часть №					
-	-	-	-	-	-





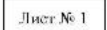
## Раздел 4

## План границ объекта

Схема расположения листов плана границ объекта



Используемые условные знаки и обозначения:

	границы территориальной зоны
	границы муниципального образования
	область и номер листа плана границ объекта

Руководитель БУВО «Нормативно-проектный центр»

Подпись  Ю.В. Шальгина Дата « 10 » марта 2022 г.

Место для оттиска печати (при наличии) лица, составившего описание местоположения границ объекта

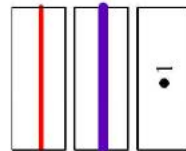


План границ объекта

Лист № 1



Используемые условные знаки и обозначения:



границы территориальной зоны

границы муниципального образования

характерная точка границ территориальной зоны

Масштаб 1:5000

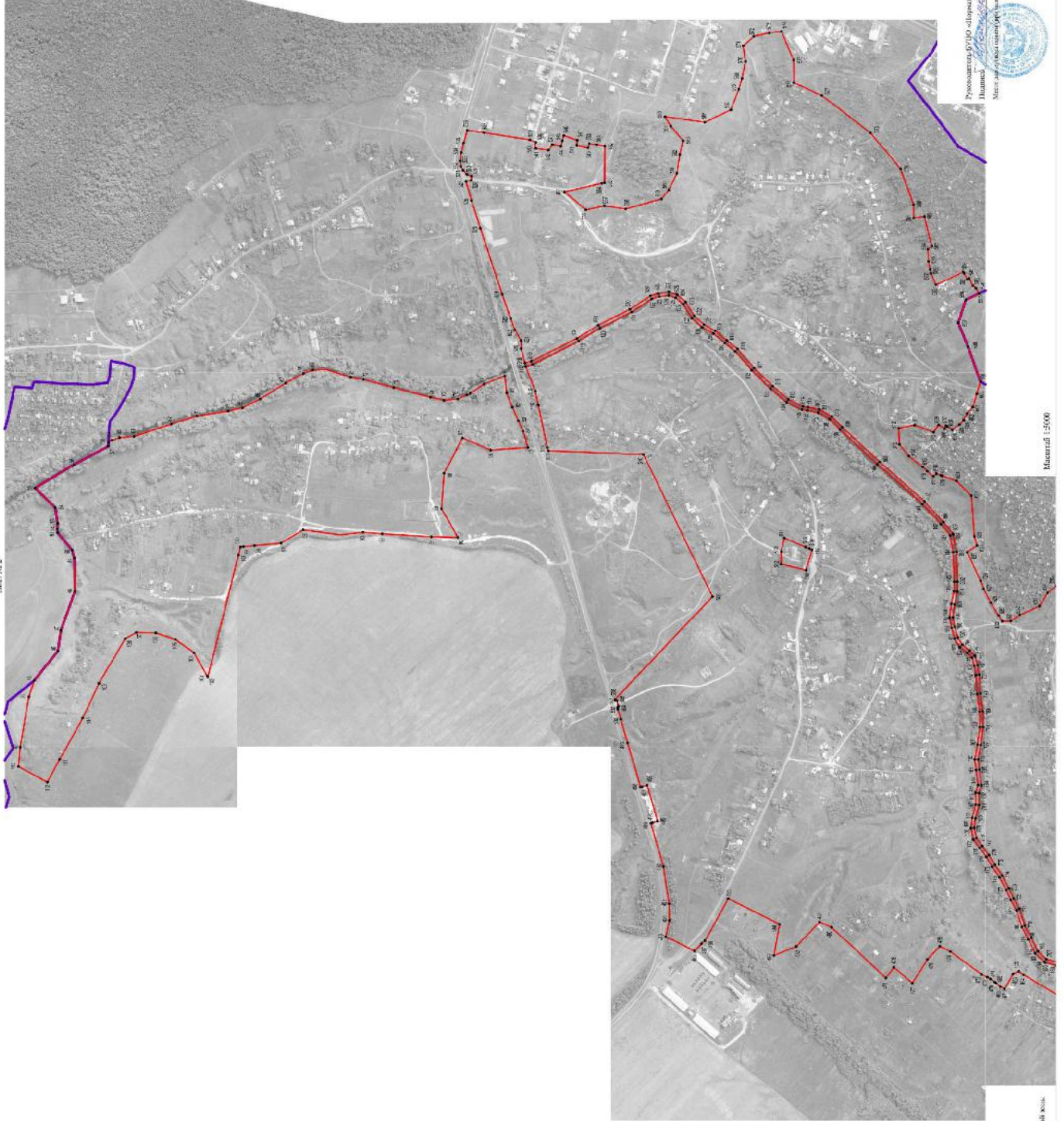
Руководитель БУВО «Нормативно-проектный центр»

Подпись *Ю.В. Шальгина* Ю.В. Шальгина Дата « 10 » марта 2022 г.

Место для отрисовки печати (при наличии) лица, составившего описание местоположения границ объекта



План границ, объектов  
Лист № 2



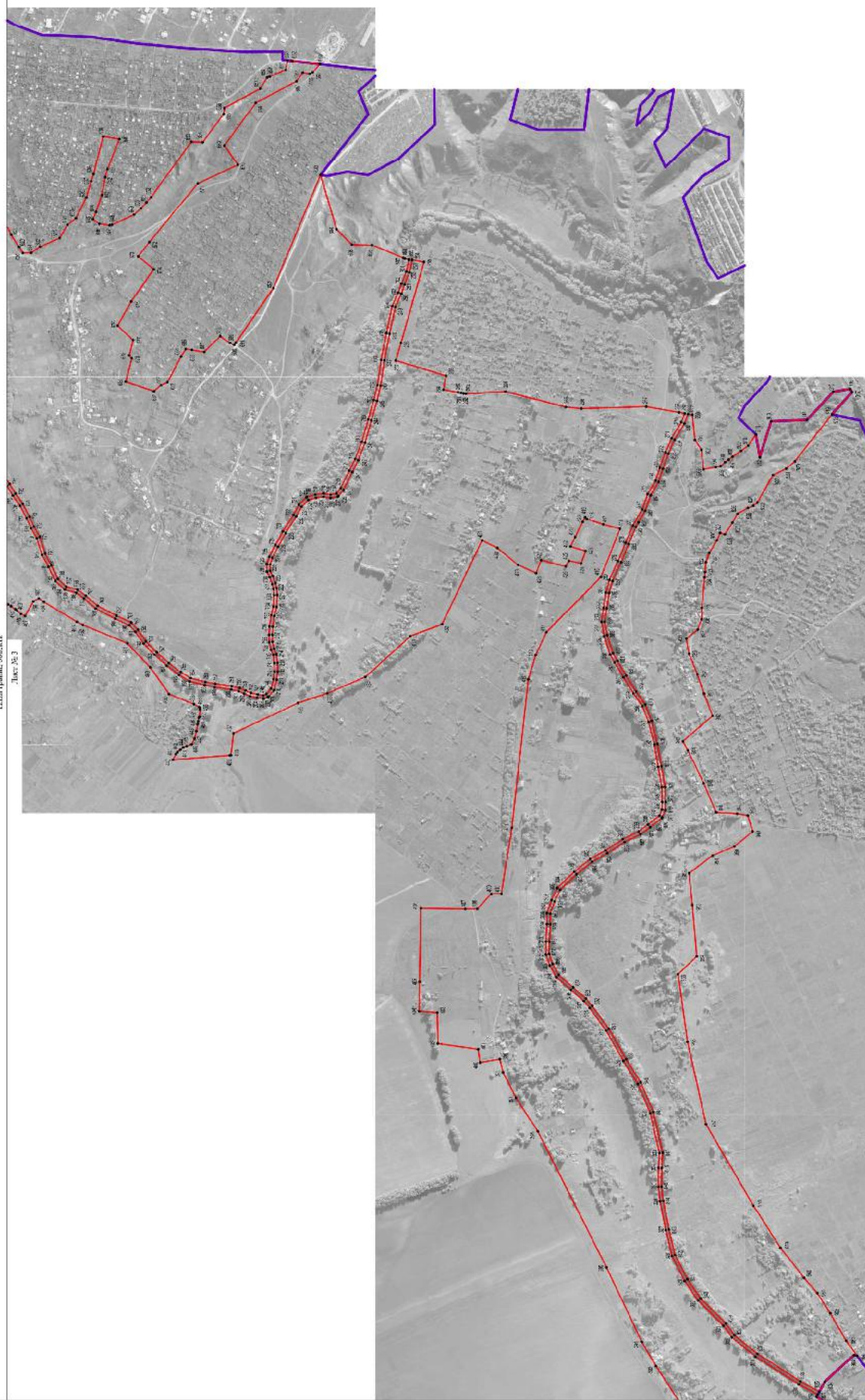
Использование условных знаков и обозначений:  
 — границы территории м.п.с.п.с. —  
 — границы муниципалитетского образования —  
 — объекты, не являющиеся границами территории м.п.с.п.с.

Муниципальное образование «Сельское поселение  
 Пашинское» МО.О.О. Пашинское. Дата: «...»... 2022 г.  
 Место: ...



Масштаб 1:5000

План границ, объектов  
Лист № 3



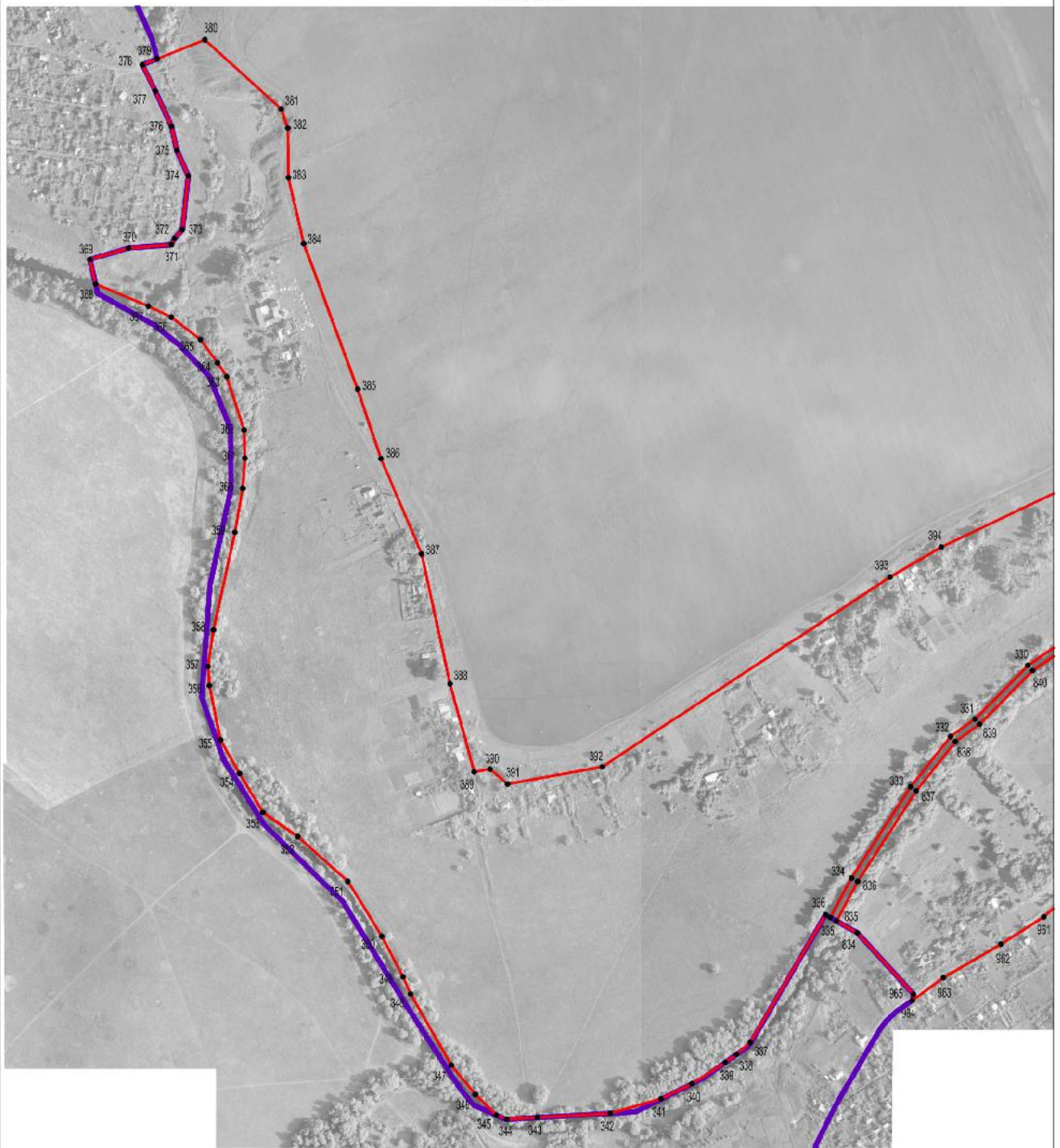
- Изнаменования условных знаков и объектов
- граница территориальной зоны
- граница условительного обременения
- 225
- инфраструктурная зона, граница территориальной зоны

Масштаб 1:5000

Руководитель БУРО «Горизонт-проектный центр»  
 Попова Е. Ю. И. Шалагина. Дата « 01.06.2023 г. »  
 Место для скрепления копий: в 10-й этаж, кабинет № 1010, расположенный по адресу: г. Челябинск, ул. Космонавтов, д. 101, к. 1010




## План границ объекта

Лист № 4




Масштаб 1:5000

Используемые условные знаки и обозначения :

- |   |   |
|---|---|
|  | границы территориальной зоны                  |
|  | границы муниципального образования            |
|  | характерная точка границ территориальной зоны |

Руководитель БУВО «Нормативно-проектный центр»

Подпись  Ю.В. Шалыгина Дата « 10 » \_\_\_\_\_ марта 2022 г.

Место для оттиска печати (при наличии) лица, составившего описание местоположения границ объекта



## ОПИСАНИЕ МЕСТОПОЛОЖЕНИЯ ГРАНИЦ

Общественно-деловая зона села Ендовище – ОД/2

---

(наименование объекта, местоположение границ которого описано  
(далее - объект)

## Раздел 1

Сведения об объекте		
№ п/п	Характеристики объекта	Описание характеристик
1	2	3
1	Местоположение объекта	Воронежская область, Семилукский муниципальный район, Семилукское сельское поселение, село Ендовище
2	Площадь объекта $\pm$ величина погрешности определения площади ( $P \pm \text{Дельта } P$ )	-
3	Иные характеристики объекта	-


## Раздел 2

Сведения о местоположении границ объекта					
1. Система координат: МСК - 36, зона 1					
2. Сведения о характерных точках границ объекта					
Обозначение характерных точек границ	Координаты, м		Метод определения координат характерной точки	Средняя квадратическая погрешность положения характерной точки (Mt), м	Описание обозначения точки на местности (при наличии)
	X	Y			
1	2	3	4	5	6
1	520125.29	1287482.82	Аналитический	0.10	-
2	520025.62	1287505.19	Аналитический	0.10	-
3	520018.07	1287506.54	Картометрический	1.00	-
4	520018.53	1287444.78	Картометрический	1.00	-
5	520068.17	1287434.13	Аналитический	0.10	-
1	520125.29	1287482.82	Аналитический	0.10	-
6	519546.45	1286487.39	Аналитический	0.10	-
7	519545.59	1286520.47	Аналитический	0.10	-
8	519537.75	1286556.77	Аналитический	0.10	-
9	519481.12	1286533.08	Аналитический	0.10	-
10	519470.29	1286529.04	Аналитический	0.10	-
11	519463.35	1286525.44	Аналитический	0.10	-
12	519479.44	1286471.43	Картометрический	1.00	-
6	519546.45	1286487.39	Аналитический	0.10	-
3. Сведения о характерных точках части (частей) границы объекта					
Обозначение характерных точек части границы	Координаты, м		Метод определения координат характерной точки	Средняя квадратическая погрешность положения характерной точки (Mt), м	Описание обозначения точки на местности (при наличии)
	X	Y			
1	2	3	4	5	6
Часть №					
-	-	-	-	-	-



Раздел 4

План границ объекта



Масштаб 1:5000

Используемые условные знаки и обозначения:

— границы территориальной зоны

• 1 характерная точка границ территориальной зоны

Руководитель БУВО «Нормативно-проектный центр»

Подпись

Ю.В. Шальгина Дата « 10 » марта 2022 г.

Место для отиска печати (при наличии) лица, составившего описание местоположения границ объекта



## ОПИСАНИЕ МЕСТОПОЛОЖЕНИЯ ГРАНИЦ

Зона улиц, дорог, инженерной и транспортной инфраструктуры села Ендовище - ИТ1/2

(наименование объекта, местоположение границ которого описано  
(далее - объект)

## Раздел 1

Сведения об объекте		
№ п/п	Характеристики объекта	Описание характеристик
1	2	3
1	Местоположение объекта	Воронежская область, Семилукский муниципальный район, Семилукское сельское поселение, село Ендовище
2	Площадь объекта $\pm$ величина погрешности определения площади ( $P \pm \Delta P$ )	-
3	Иные характеристики объекта	-

## Раздел 2

Сведения о местоположении границ объекта					
1. Система координат: МСК - 36, зона 1					
2. Сведения о характерных точках границ объекта					
Обозначение характерных точек границ	Координаты, м		Метод определения координат характерной точки	Средняя квадратическая погрешность положения характерной точки (Mt), м	Описание обозначения точки на местности (при наличии)
	X	Y			
1	2	3	4	5	6
1	520107.24	1282829.63	Картометрический	1.00	-
2	520112.12	1282838.91	Картометрический	1.00	-
3	520113.00	1282842.35	Картометрический	1.00	-
4	520123.68	1282857.67	Аналитический	0.10	-
5	520137.93	1282890.37	Картометрический	1.00	-
6	520146.50	1282911.91	Картометрический	1.00	-
7	520148.82	1282929.65	Картометрический	1.00	-
8	520148.55	1282947.99	Картометрический	1.00	-
9	520141.31	1282965.83	Картометрический	1.00	-
10	520115.25	1283006.10	Картометрический	1.00	-
11	520112.16	1283010.87	Картометрический	1.00	-
12	520076.79	1283069.75	Картометрический	1.00	-
13	520069.72	1283081.51	Картометрический	1.00	-
14	520061.74	1283094.79	Картометрический	1.00	-
15	520055.14	1283105.77	Картометрический	1.00	-
16	520051.36	1283118.91	Картометрический	1.00	-
17	520058.88	1283132.54	Картометрический	1.00	-
18	520087.30	1283154.74	Картометрический	1.00	-
19	520112.38	1283175.92	Аналитический	0.50	-
20	520110.53	1283193.33	Аналитический	0.50	-
21	520109.89	1283200.32	Аналитический	0.50	-
22	520076.41	1283165.82	Картометрический	1.00	-
23	520039.74	1283136.25	Картометрический	1.00	-
24	520034.65	1283121.92	Картометрический	1.00	-
25	520037.21	1283109.55	Картометрический	1.00	-
26	520043.78	1283096.33	Картометрический	1.00	-
27	520068.45	1283057.08	Картометрический	1.00	-
28	520075.18	1283046.37	Аналитический	0.10	-
29	520085.37	1283029.76	Аналитический	0.10	-
30	520095.56	1283013.15	Аналитический	0.10	-
31	520135.00	1282948.88	Аналитический	0.10	-
32	520139.06	1282928.98	Аналитический	0.10	-
33	520137.30	1282909.83	Аналитический	0.10	-
34	520129.57	1282892.19	Аналитический	0.10	-
35	520109.58	1282846.59	Аналитический	0.10	-
36	520101.69	1282832.83	Картометрический	1.00	-

1	2	3	4	5	6
1	520107.24	1282829.63	Картометрический	1.00	-
37	519749.66	1285480.16	Картометрический	1.00	-
38	519687.44	1285592.60	Картометрический	1.00	-
39	519550.15	1285524.61	Картометрический	1.00	-
40	519565.24	1285440.72	Картометрический	1.00	-
41	519613.20	1285382.80	Картометрический	1.00	-
42	519623.60	1285367.62	Картометрический	1.00	-
43	519712.31	1285446.88	Картометрический	1.00	-
37	519749.66	1285480.16	Картометрический	1.00	-
44	519879.03	1285504.40	Аналитический	0.50	-
45	519874.74	1285536.79	Картометрический	1.00	-
46	519871.93	1285577.74	Картометрический	1.00	-
47	519886.26	1285680.51	Картометрический	1.00	-
48	519912.48	1285772.84	Картометрический	1.00	-
49	519931.77	1285840.87	Картометрический	1.00	-
50	519981.43	1286011.05	Картометрический	1.00	-
51	520004.55	1286091.45	Картометрический	1.00	-
52	520005.44	1286093.00	Картометрический	1.00	-
53	520006.84	1286094.43	Картометрический	1.00	-
54	520008.25	1286095.36	Картометрический	1.00	-
55	520011.31	1286101.15	Картометрический	1.00	-
56	520013.25	1286114.45	Картометрический	1.00	-
57	520012.70	1286118.71	Картометрический	1.00	-
58	520012.94	1286120.49	Картометрический	1.00	-
59	520018.35	1286139.57	Картометрический	1.00	-
60	520056.26	1286271.28	Аналитический	0.50	-
61	520048.37	1286278.85	Аналитический	0.50	-
62	520061.51	1286306.61	Аналитический	0.50	-
63	520040.74	1286302.89	Аналитический	0.50	-
64	520027.88	1286257.22	Картометрический	1.00	-
65	519990.00	1286125.81	Картометрический	1.00	-
66	519988.57	1286123.91	Картометрический	1.00	-
67	519987.26	1286123.05	Картометрический	1.00	-
68	519984.72	1286122.33	Картометрический	1.00	-
69	519980.69	1286107.74	Аналитический	0.10	-
70	519982.34	1286105.30	Аналитический	0.10	-
71	519982.90	1286102.43	Аналитический	0.10	-
72	519982.42	1286100.13	Аналитический	0.10	-
73	519974.46	1286072.46	Картометрический	1.00	-
74	519956.35	1286009.55	Картометрический	1.00	-
75	519921.87	1285891.70	Картометрический	1.00	-
76	519918.12	1285892.71	Картометрический	1.00	-
77	519904.08	1285896.78	Картометрический	1.00	-
78	519876.19	1285800.23	Картометрический	1.00	-
79	519890.12	1285796.19	Картометрический	1.00	-
80	519894.11	1285794.99	Картометрический	1.00	-

1	2	3	4	5	6
81	519860.62	1285678.86	Картометрический	1.00	-
82	519845.61	1285578.83	Картометрический	1.00	-
83	519844.85	1285534.87	Картометрический	1.00	-
84	519854.56	1285491.65	Аналитический	0.50	-
85	519865.84	1285497.53	Аналитический	0.50	-
44	519879.03	1285504.40	Аналитический	0.50	-
86	520143.76	1286571.53	Аналитический	0.50	-
87	520159.47	1286625.33	Картометрический	1.00	-
88	520203.87	1286769.68	Картометрический	1.00	-
89	520212.46	1286792.08	Картометрический	1.00	-
90	520222.75	1286798.92	Картометрический	1.00	-
91	520235.60	1286842.20	Картометрический	1.00	-
92	520248.11	1286869.89	Картометрический	1.00	-
93	520264.58	1286906.74	Картометрический	1.00	-
94	520279.52	1286944.57	Картометрический	1.00	-
95	520284.56	1286990.27	Картометрический	1.00	-
96	520259.86	1287000.34	Картометрический	1.00	-
97	520261.67	1287006.62	Картометрический	1.00	-
98	520259.16	1287007.34	Картометрический	1.00	-
99	520228.63	1287015.90	Картометрический	1.00	-
100	520203.48	1286949.39	Картометрический	1.00	-
101	520195.09	1286912.03	Картометрический	1.00	-
102	520171.05	1286798.85	Картометрический	1.00	-
103	520168.09	1286790.17	Картометрический	1.00	-
104	520173.49	1286786.39	Картометрический	1.00	-
105	520173.09	1286779.51	Картометрический	1.00	-
106	520152.68	1286694.02	Картометрический	1.00	-
107	520117.22	1286570.16	Аналитический	0.50	-
108	520130.60	1286570.85	Аналитический	0.50	-
86	520143.76	1286571.53	Аналитический	0.50	-
109	520264.14	1287015.26	Картометрический	1.00	-
110	520273.25	1287046.61	Картометрический	1.00	-
111	520289.14	1287042.42	Картометрический	1.00	-
112	520295.22	1287044.53	Картометрический	1.00	-
113	520300.76	1287048.77	Картометрический	1.00	-
114	520310.10	1287064.77	Картометрический	1.00	-
115	520316.90	1287104.92	Картометрический	1.00	-
116	520331.91	1287172.36	Картометрический	1.00	-
117	520391.06	1287409.01	Картометрический	1.00	-
118	520414.98	1287501.12	Картометрический	1.00	-
119	520420.10	1287521.15	Картометрический	1.00	-
120	520440.39	1287531.16	Картометрический	1.00	-
121	520442.76	1287545.77	Картометрический	1.00	-
122	520434.66	1287546.90	Картометрический	1.00	-
123	520431.23	1287548.56	Картометрический	1.00	-
124	520418.42	1287611.31	Картометрический	1.00	-

1	2	3	4	5	6
125	520357.84	1287816.09	Картометрический	1.00	-
126	520345.11	1287816.86	Картометрический	1.00	-
127	520392.99	1287648.23	Картометрический	1.00	-
128	520384.90	1287646.97	Картометрический	1.00	-
129	520394.65	1287613.12	Картометрический	1.00	-
130	520400.68	1287587.40	Картометрический	1.00	-
131	520403.86	1287564.31	Картометрический	1.00	-
132	520402.46	1287550.74	Картометрический	1.00	-
133	520396.11	1287539.37	Картометрический	1.00	-
134	520385.89	1287529.19	Картометрический	1.00	-
135	520373.01	1287523.68	Картометрический	1.00	-
136	520375.22	1287513.02	Картометрический	1.00	-
137	520388.04	1287510.78	Картометрический	1.00	-
138	520373.26	1287458.60	Картометрический	1.00	-
139	520350.04	1287385.81	Картометрический	1.00	-
140	520291.38	1287207.78	Картометрический	1.00	-
141	520269.25	1287144.67	Картометрический	1.00	-
142	520257.87	1287114.03	Картометрический	1.00	-
143	520241.45	1287084.49	Картометрический	1.00	-
144	520240.85	1287063.55	Картометрический	1.00	-
145	520230.93	1287024.71	Картометрический	1.00	-
109	520264.14	1287015.26	Картометрический	1.00	-
3. Сведения о характерных точках части (частей) границы объекта					
Обозначение характерных точек части границы	Координаты, м		Метод определения координат характерной точки	Средняя квадратическая погрешность положения характерной точки (Mt), м	Описание обозначения точки на местности (при наличии)
	X	Y			
1	2	3	4	5	6
Часть №					
-	-	-	-	-	-

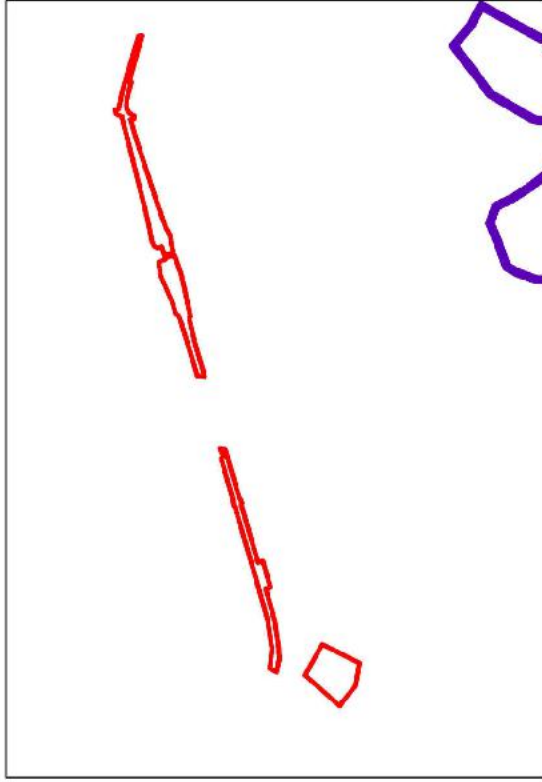


## Раздел 4


## План границ объекта

Схема расположения листов плана границ объекта

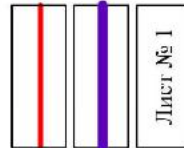
Лист № 2



Лист № 1



Используемые условные знаки и обозначения:



границы территориальной зоны

границы муниципального образования

область и номер листа плана границ объекта

Масштаб 1:25000

Руководитель БУВО «Нормативно-проектный центр»

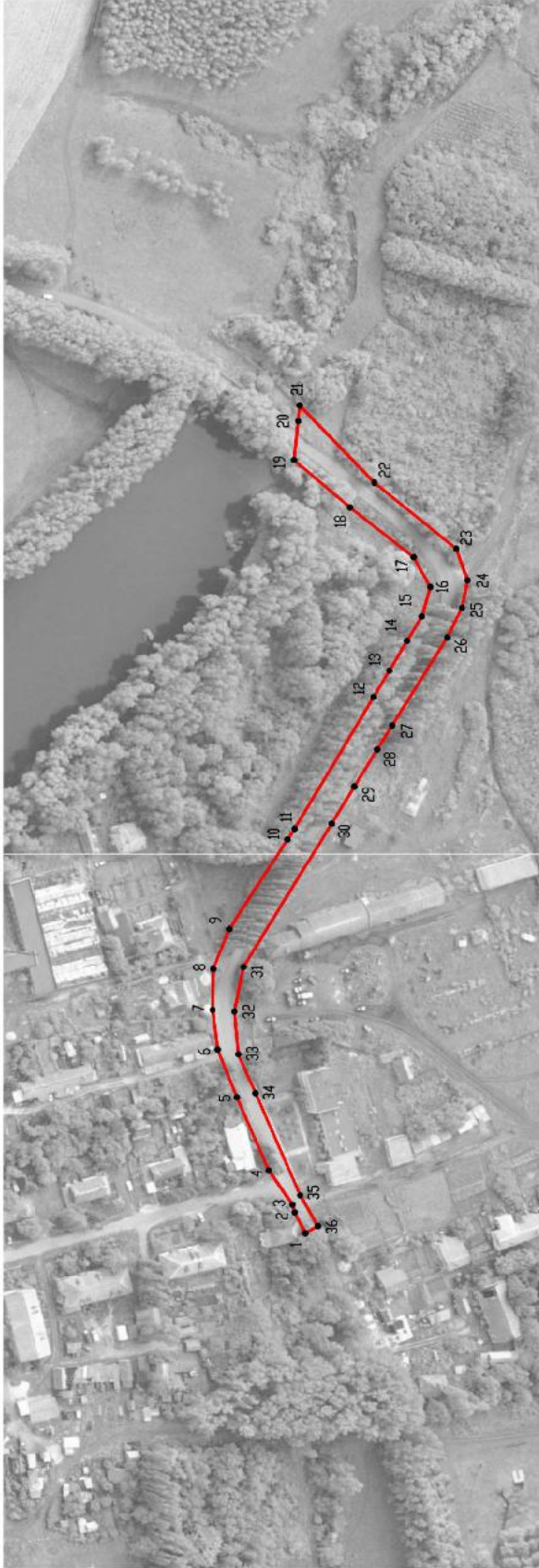
Подпись *Ю.В. Шалыгина* Ю.В. Шалыгина Дата « 10 » марта 2022 г.

Место для оттиска печати (при наличии) лица, составившего описание местоположения границ объекта

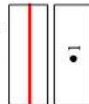


План границ объекта

Лист № 1



Используемые условные знаки и обозначения:



Масштаб 1:2000

Руководитель БУВО «Нормативно-проектный центр»

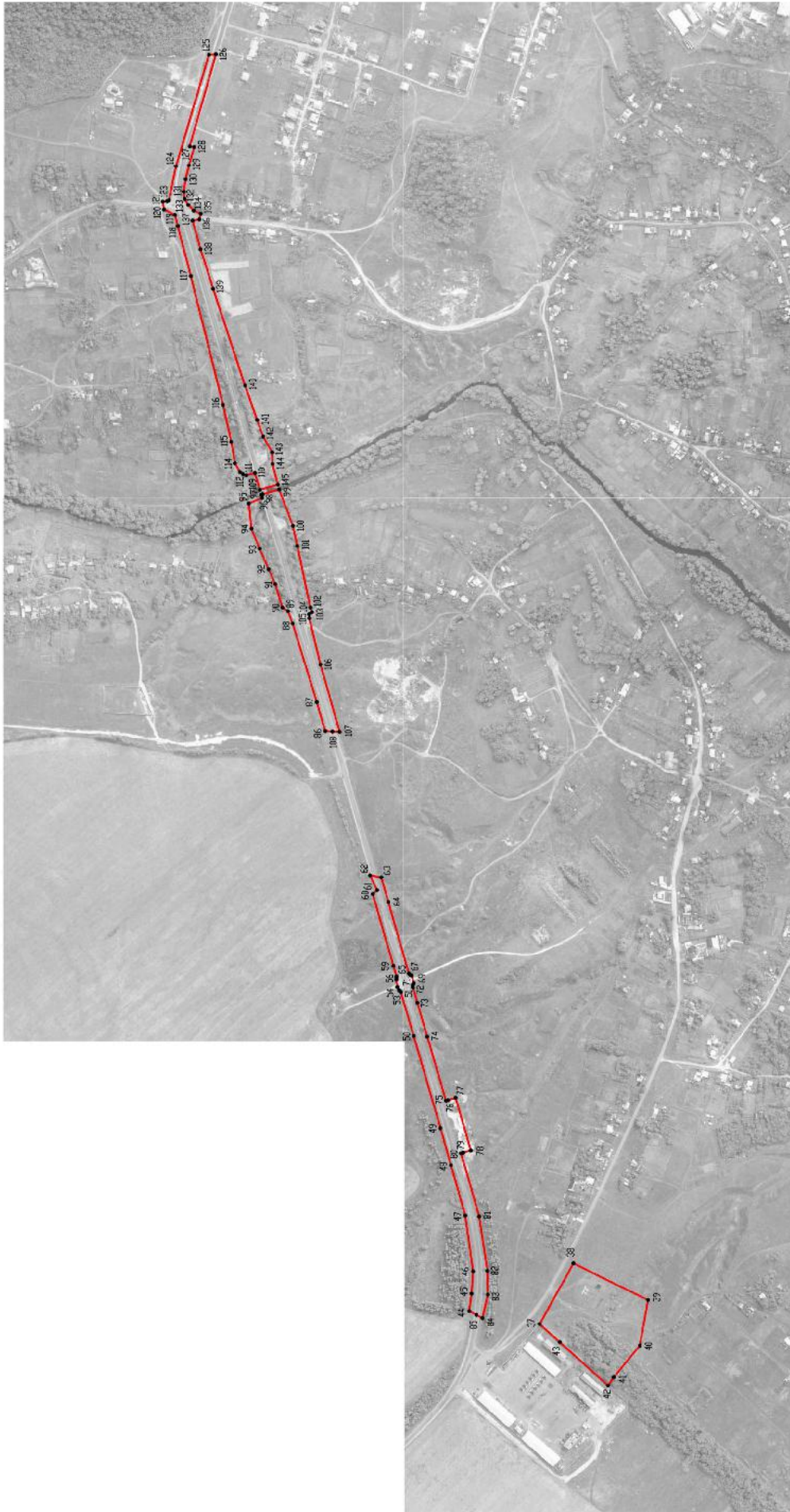
Подпись

Дата « 10. » марта 2022 г.

Место для оттиска печати (при наличии) лица, составившего описание местоположения границ объекта



План границ объекта  
Лист № 2



- Используемые условные знаки и обозначения:
- границы территориальной зоны
  - характеристика точки границ территориальной зоны

Масштаб 1:5000

Руководитель БУВО «Нормативно-проектный центр»  
Подписан Ю.В. Шадыкин Дата « 10 » марта 2022 г.

Место для отбора проб (для заполнения) листа, определяющего охватываемые территориальными границами объекты



## ОПИСАНИЕ МЕСТОПОЛОЖЕНИЯ ГРАНИЦ

Зона сельскохозяйственного использования в границах населенного пункта  
села Ендовище - СХ1/2

(наименование объекта, местоположение границ которого описано  
(далее - объект)

## Раздел 1

Сведения об объекте		
№ п/п	Характеристики объекта	Описание характеристик
1	2	3
1	Местоположение объекта	Воронежская область, Семилукский муниципальный район, Семилукское сельское поселение, село Ендовище
2	Площадь объекта $\pm$ величина погрешности определения площади ( $P \pm \Delta P$ )	-
3	Иные характеристики объекта	-

## Раздел 2

Сведения о местоположении границ объекта					
1. Система координат: МСК - 36, зона 1					
2. Сведения о характерных точках границ объекта					
Обозначение характерных точек границ	Координаты, м		Метод определения координат характерной точки	Средняя квадратическая погрешность положения характерной точки (Mt), м	Описание обозначения точки на местности (при наличии)
	X	Y			
1	2	3	4	5	6
1	520165.52	1282528.03	Картометрический	1.00	-
2	520169.16	1282653.96	Картометрический	1.00	-
3	520175.04	1282732.27	Картометрический	1.00	-
4	520118.60	1282762.70	Картометрический	1.00	-
5	520076.89	1282779.56	Картометрический	1.00	-
6	520060.36	1282746.46	Картометрический	1.00	-
7	520059.10	1282746.88	Картометрический	1.00	-
8	520051.78	1282748.73	Картометрический	1.00	-
9	520046.48	1282740.39	Картометрический	1.00	-
10	520035.51	1282678.17	Картометрический	1.00	-
11	520006.98	1282601.04	Картометрический	1.00	-
1	520165.52	1282528.03	Картометрический	1.00	-
12	520148.55	1282947.99	Картометрический	1.00	-
13	520162.56	1282998.71	Картометрический	1.00	-
14	520176.23	1283013.55	Картометрический	1.00	-
15	520201.92	1283067.82	Картометрический	1.00	-
16	520177.05	1283106.85	Картометрический	1.00	-
17	520116.37	1283138.12	Картометрический	1.00	-
18	520112.38	1283175.92	Картометрический	1.00	-
19	520087.30	1283154.74	Картометрический	1.00	-
20	520058.88	1283132.54	Картометрический	1.00	-
21	520051.36	1283118.91	Картометрический	1.00	-
22	520055.14	1283105.77	Картометрический	1.00	-
23	520061.74	1283094.79	Картометрический	1.00	-
24	520069.72	1283081.51	Картометрический	1.00	-
25	520076.79	1283069.75	Картометрический	1.00	-
26	520112.16	1283010.87	Картометрический	1.00	-
27	520115.25	1283006.10	Картометрический	1.00	-
28	520141.31	1282965.83	Картометрический	1.00	-
12	520148.55	1282947.99	Картометрический	1.00	-
29	520014.14	1285533.28	Картометрический	5.00	-
30	520007.69	1285582.92	Картометрический	5.00	-
31	520005.01	1285603.77	Картометрический	5.00	-
32	520014.85	1285637.50	Картометрический	5.00	-
33	520024.10	1285660.02	Картометрический	5.00	-

1	2	3	4	5	6
34	520032.43	1285680.24	Картометрический	5.00	-
35	520069.75	1285770.81	Картометрический	5.00	-
36	520090.84	1285832.36	Картометрический	5.00	-
37	520096.18	1285846.14	Картометрический	5.00	-
38	520093.76	1285844.75	Картометрический	5.00	-
39	520053.08	1285813.79	Картометрический	5.00	-
40	519980.10	1285769.39	Картометрический	1.00	-
41	519956.75	1285740.94	Картометрический	1.00	-
42	519915.62	1285770.86	Картометрический	1.00	-
43	519912.48	1285772.84	Картометрический	1.00	-
44	519886.26	1285680.51	Картометрический	1.00	-
45	519871.93	1285577.74	Картометрический	1.00	-
46	519874.74	1285536.79	Картометрический	1.00	-
47	519879.03	1285504.40	Аналитический	0.50	-
48	519889.19	1285509.69	Картометрический	1.00	-
49	519998.17	1285530.50	Картометрический	1.00	-
29	520014.14	1285533.28	Картометрический	5.00	-
50	520116.06	1286031.41	Картометрический	1.00	-
51	520134.87	1286070.91	Картометрический	1.00	-
52	520126.04	1286090.98	Картометрический	1.00	-
53	520102.80	1286143.77	Картометрический	1.00	-
54	520098.55	1286187.73	Картометрический	1.00	-
55	520119.32	1286231.59	Картометрический	1.00	-
56	520132.60	1286257.94	Картометрический	1.00	-
57	520116.04	1286250.97	Картометрический	1.00	-
58	520092.95	1286240.13	Картометрический	1.00	-
59	520085.96	1286240.98	Картометрический	1.00	-
60	520056.26	1286271.28	Аналитический	0.50	-
61	520018.35	1286139.57	Картометрический	1.00	-
62	520012.94	1286120.49	Картометрический	1.00	-
63	520012.70	1286118.71	Картометрический	1.00	-
64	520013.25	1286114.45	Картометрический	1.00	-
65	520011.31	1286101.15	Картометрический	1.00	-
66	520103.43	1286058.32	Картометрический	1.00	-
67	520109.60	1286050.71	Картометрический	1.00	-
50	520116.06	1286031.41	Картометрический	1.00	-
68	520453.56	1286635.42	Картометрический	1.00	-
69	520446.84	1286729.61	Картометрический	1.00	-
70	520397.99	1286824.12	Картометрический	1.00	-
71	520322.34	1286792.05	Картометрический	1.00	-
72	520222.75	1286798.92	Картометрический	1.00	-
73	520212.46	1286792.08	Картометрический	1.00	-
74	520203.87	1286769.68	Картометрический	1.00	-
75	520159.47	1286625.33	Картометрический	1.00	-
76	520143.76	1286571.53	Аналитический	0.50	-
77	520212.44	1286575.08	Картометрический	1.00	-

1	2	3	4	5	6
78	520306.90	1286573.90	Картометрический	1.00	-
79	520345.50	1286568.36	Картометрический	1.00	-
80	520410.40	1286558.43	Картометрический	1.00	-
68	520453.56	1286635.42	Картометрический	1.00	-
81	519990.00	1286125.81	Картометрический	1.00	-
82	520027.88	1286257.22	Картометрический	1.00	-
83	520040.74	1286302.89	Аналитический	0.50	-
84	520015.62	1286296.61	Картометрический	1.00	-
85	520078.19	1286530.18	Картометрический	1.00	-
86	520091.39	1286569.96	Картометрический	1.00	-
87	520117.22	1286570.16	Аналитический	0.50	-
88	520152.68	1286694.02	Картометрический	1.00	-
89	520173.09	1286779.51	Картометрический	1.00	-
90	520173.49	1286786.39	Картометрический	1.00	-
91	520168.09	1286790.17	Картометрический	1.00	-
92	519914.08	1286780.19	Картометрический	1.00	-
93	519729.42	1286400.44	Картометрический	1.00	-
81	519990.00	1286125.81	Картометрический	1.00	-
3. Сведения о характерных точках части (частей) границы объекта					
Обозначение характерных точек части границы	Координаты, м		Метод определения координат характерной точки	Средняя квадратическая погрешность положения характерной точки (Mt), м	Описание обозначения точки на местности (при наличии)
	X	Y			
1	2	3	4	5	6
Часть №					
-	-	-	-	-	-

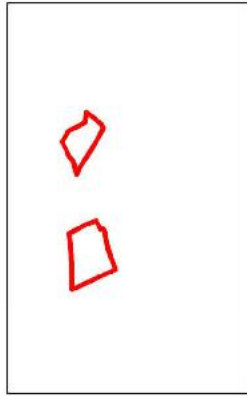


## Раздел 4

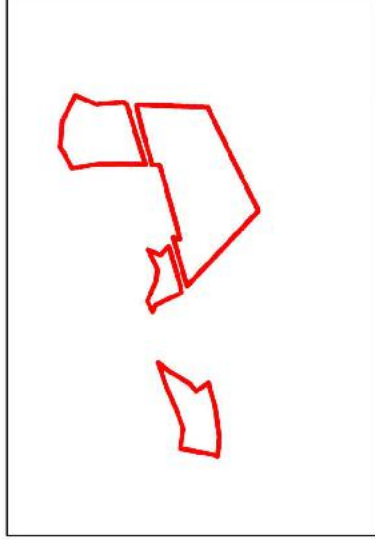
## План границ объекта

Схема расположения листов плана границ объекта

Лист № 1

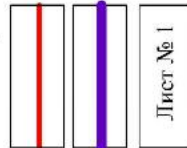


Лист № 2



Масштаб 1:25000

Используемые условные знаки и обозначения:



границы территориальной зоны

границы муниципального образования

область и номер листа плана границ объекта

Руководитель БУВО «Нормативно-проектный центр»

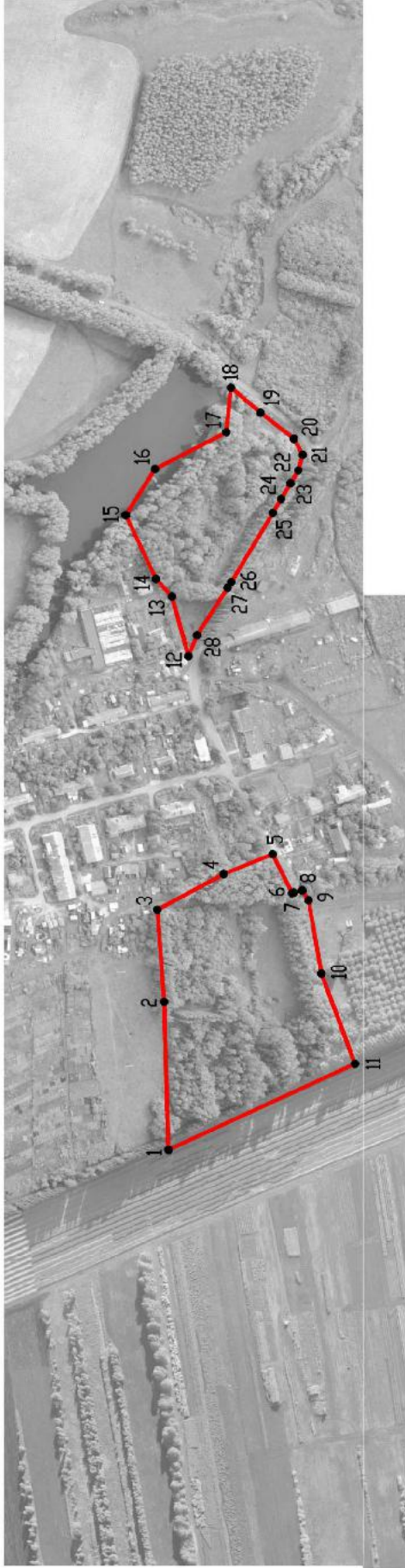
Подпись *Ю.В. Шалыгина* Ю.В. Шалыгина Дата « 10 » марта 2022 г.

Место для оттиска печати (при наличии) лица, составившего описание местоположения границ объекта



План границ объекта

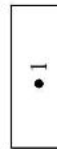
Лист № 1



Используемые условные знаки и обозначения:



границы территориальной зоны



характерная точка границ территориальной зоны

Масштаб 1:5000

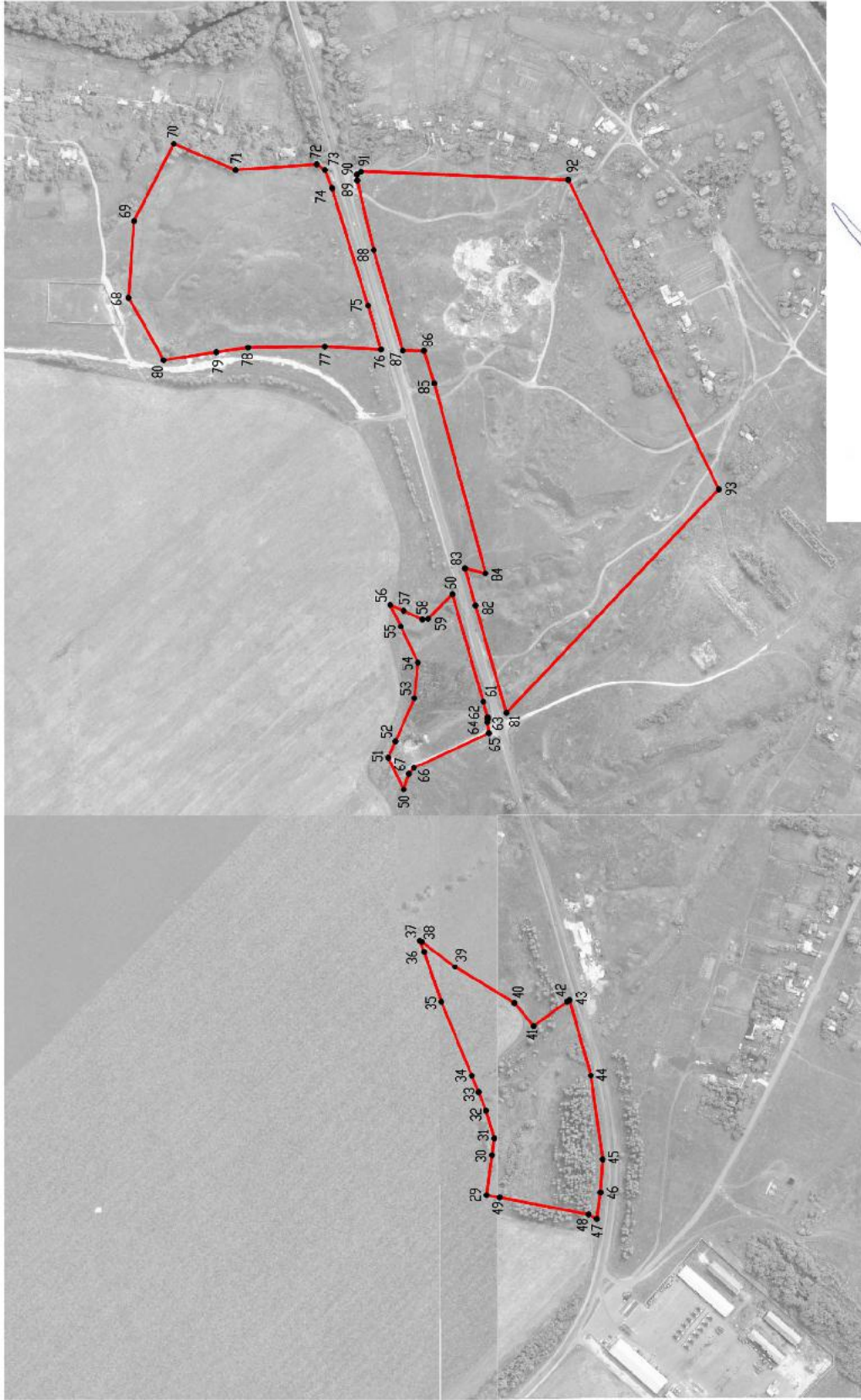
Руководитель БУВО «Нормативно-проектный центр»

Подпись *Ю.В. Шалыгина* Ю.В. Шалыгина Дата « 10 » марта 2022 г.



Место для отрисовки печати (при наличии) лица, составившего описание местоположения границ объекта



План границ объекта  
Лист № 2



Используемые условные знаки и обозначения:

-  границы территориальной зоны
-  характерная точка границ территориальной зоны

Масштаб 1:5000

Руководитель БУВО «Нормативно-проектный центр»

Подпись:  Ю.В. Шалыгина Дата « 10 » марта 2022 г.

Место для отвода печати (при наличии) лица, составившего описание местоположения границ объекта



## ОПИСАНИЕ МЕСТОПОЛОЖЕНИЯ ГРАНИЦ

Зона сельскохозяйственного производства села Ендовище - СХ2/2

(наименование объекта, местоположение границ которого описано  
(далее - объект)

## Раздел 1

Сведения об объекте		
№ п/п	Характеристики объекта	Описание характеристик
1	2	3
1	Местоположение объекта	Воронежская область, Семилукский муниципальный район, Семилукское сельское поселение, село Ендовище
2	Площадь объекта $\pm$ величина погрешности определения площади ( $P \pm \text{Дельта } P$ )	-
3	Иные характеристики объекта	-

## Раздел 2

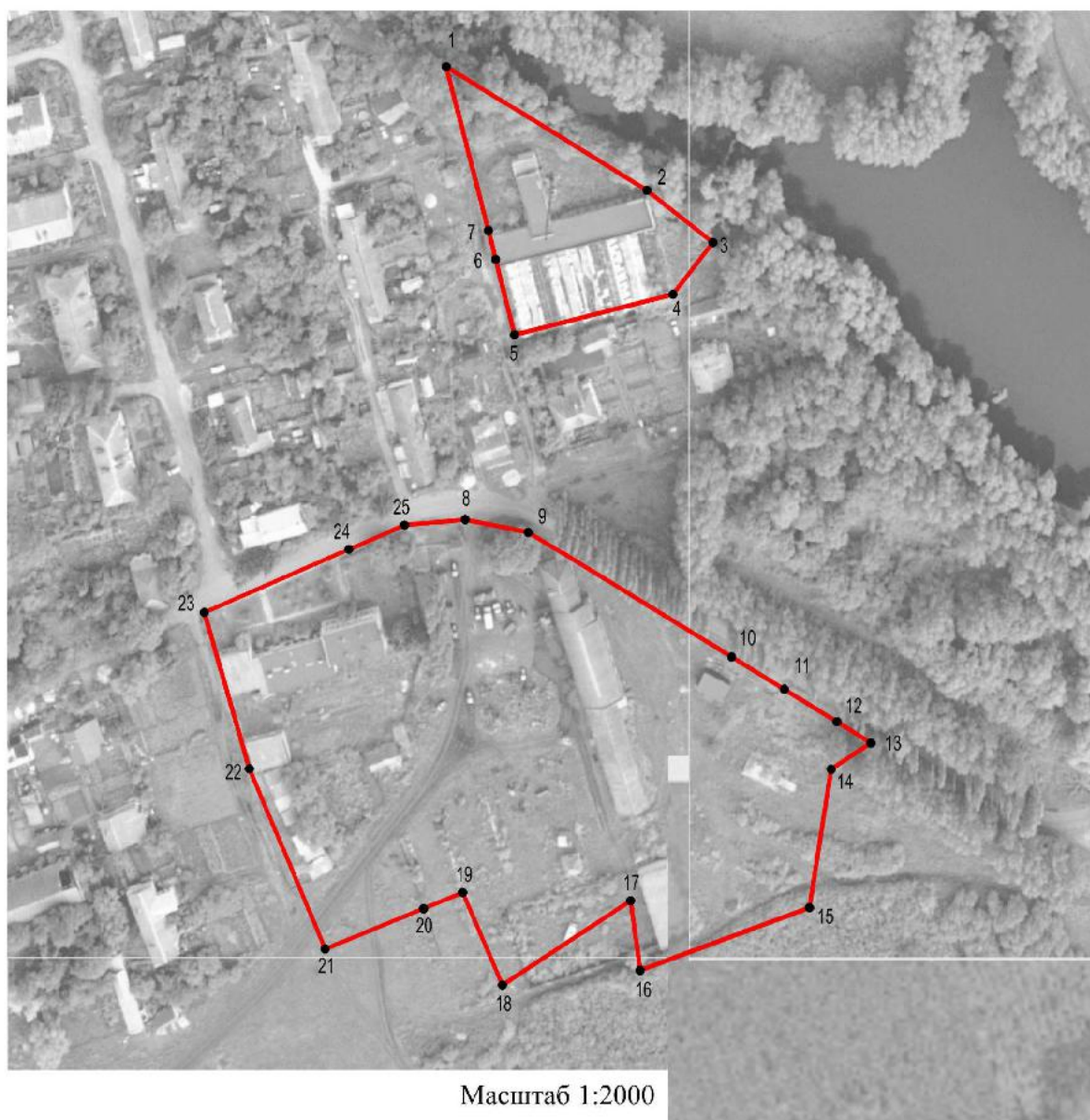
Сведения о местоположении границ объекта					
1. Система координат: МСК - 36, зона 1					
2. Сведения о характерных точках границ объекта					
Обозначение характерных точек границ	Координаты, м		Метод определения координат характерной точки	Средняя квадратическая погрешность положения характерной точки (Mt), м	Описание обозначения точки на местности (при наличии)
	X	Y			
1	2	3	4	5	6
1	520282.02	1282922.99	Картометрический	1.00	-
2	520230.14	1282936.33	Картометрический	1.00	-
3	520221.07	1282938.60	Аналитический	0.10	-
4	520197.25	1282944.58	Картометрический	1.00	-
5	520210.07	1282994.59	Картометрический	1.00	-
6	520226.41	1283007.24	Картометрический	1.00	-
7	520242.80	1282986.37	Картометрический	1.00	-
1	520282.02	1282922.99	Картометрический	1.00	-
8	520139.06	1282928.98	Аналитический	0.10	-
9	520137.30	1282909.83	Аналитический	0.10	-
10	520129.57	1282892.19	Аналитический	0.10	-
11	520109.58	1282846.59	Аналитический	0.10	-
12	520060.35	1282860.81	Аналитический	0.10	-
13	520003.33	1282884.73	Аналитический	0.10	-
14	520016.04	1282915.82	Картометрический	1.00	-
15	520021.07	1282928.17	Картометрический	1.00	-
16	519991.93	1282940.76	Картометрический	1.00	-
17	520018.55	1282981.23	Картометрический	1.00	-
18	519996.57	1282984.23	Картометрический	1.00	-
19	520016.33	1283037.67	Картометрический	1.00	-
20	520060.22	1283044.57	Картометрический	1.00	-
21	520068.45	1283057.08	Картометрический	1.00	-
22	520075.18	1283046.37	Картометрический	1.00	-
23	520085.37	1283029.76	Аналитический	0.10	-
24	520095.56	1283013.15	Аналитический	0.10	-
25	520135.00	1282948.88	Аналитический	0.10	-
8	520139.06	1282928.98	Аналитический	0.10	-

3. Сведения о характерных точках части (частей) границы объекта					
Обозначение характерных точек части границы	Координаты, м		Метод определения координат характерной точки	Средняя квадратическая погрешность положения характерной точки (Mt), м	Описание обозначения точки на местности (при наличии)
	X	Y			
1	2	3	4	5	6
Часть №					
-	-	-	-	-	-





## Раздел 4

## План границ объекта



Используемые условные знаки и обозначения:

- |   |   |
|---|---|
|  | границы территориальной зоны                  |
|  | характерная точка границ территориальной зоны |

Руководитель БУВО «Нормативно-проектный центр»

Подпись  Ю.В. Шалыгина Дата « 10 » марта 2022 г.

Место для оттиска печати (при наличии) лица, составившего описание местоположения границ объекта



## ОПИСАНИЕ МЕСТОПОЛОЖЕНИЯ ГРАНИЦ

Зона рекреационного назначения - объектов отдыха села Ендовище - Р1/2

(наименование объекта, местоположение границ которого описано  
(далее - объект)

## Раздел 1

Сведения об объекте		
№ п/п	Характеристики объекта	Описание характеристик
1	2	3
1	Местоположение объекта	Воронежская область, Семилукский муниципальный район, Семилукское сельское поселение, село Ендовище
2	Площадь объекта $\pm$ величина погрешности определения площади ( $P \pm \Delta P$ )	-
3	Иные характеристики объекта	-


## Раздел 2

Сведения о местоположении границ объекта					
1. Система координат: МСК - 36, зона 1					
2. Сведения о характерных точках границ объекта					
Обозначение характерных точек границ	Координаты, м		Метод определения координат характерной точки	Средняя квадратическая погрешность положения характерной точки (Mt), м	Описание обозначения точки на местности (при наличии)
	X	Y			
1	2	3	4	5	6
1	520109.20	1285884.10	Аналитический	0.10	-
2	520096.29	1285989.73	Аналитический	0.10	-
3	520116.06	1286031.41	Аналитический	0.10	-
4	520109.60	1286050.71	Аналитический	0.10	-
5	520103.43	1286058.32	Аналитический	0.10	-
6	520011.31	1286101.15	Аналитический	0.10	-
7	520008.25	1286095.36	Картометрический	5.00	-
8	520006.84	1286094.43	Картометрический	5.00	-
9	520005.44	1286093.00	Картометрический	5.00	-
10	520004.55	1286091.45	Картометрический	5.00	-
11	519981.43	1286011.05	Картометрический	1.00	-
12	519931.77	1285840.87	Картометрический	1.00	-
13	519912.48	1285772.84	Картометрический	1.00	-
14	519915.62	1285770.86	Аналитический	0.10	-
15	519956.75	1285740.94	Аналитический	0.10	-
16	519980.10	1285769.39	Аналитический	0.10	-
17	520053.08	1285813.79	Аналитический	0.10	-
18	520093.76	1285844.75	Аналитический	0.10	-
19	520096.18	1285846.14	Аналитический	0.10	-
1	520109.20	1285884.10	Аналитический	0.10	-
3. Сведения о характерных точках части (частей) границы объекта					
Обозначение характерных точек части границы	Координаты, м		Метод определения координат характерной точки	Средняя квадратическая погрешность положения характерной точки (Mt), м	Описание обозначения точки на местности (при наличии)
	X	Y			
1	2	3	4	5	6
Часть №					
-	-	-	-	-	-




## Раздел 4

## План границ объекта

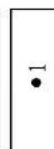


Масштаб 1:2000

Используемые условные знаки и обозначения:



границы территориальной зоны



характерная точка границ территориальной зоны

Руководитель БУВО «Нормативно-проектный центр»

Подпись *Ю.В. Шальгина* Ю.В. Шальгина Дата « 10 » марта 2022 г.

Место для оттиска печати (при наличии) лица, составившего описание местоположения границ объекта



## ОПИСАНИЕ МЕСТОПОЛОЖЕНИЯ ГРАНИЦ

Зона ритуальных объектов села Ендовище - СН1/2

(наименование объекта, местоположение границ которого описано  
(далее - объект)

## Раздел 1

Сведения об объекте		
№ п/п	Характеристики объекта	Описание характеристик
1	2	3
1	Местоположение объекта	Воронежская область, Семилукский муниципальный район, Семилукское сельское поселение, село Ендовище
2	Площадь объекта $\pm$ величина погрешности определения площади ( $P \pm \text{Дельта } P$ )	-
3	Иные характеристики объекта	-


## Раздел 2

Сведения о местоположении границ объекта					
1. Система координат: МСК - 36, зона 1					
2. Сведения о характерных точках границ объекта					
Обозначение характерных точек границ	Координаты, м		Метод определения координат характерной точки	Средняя квадратическая погрешность положения характерной точки (Mt), м	Описание обозначения точки на местности (при наличии)
	X	Y			
1	2	3	4	5	6
1	520018.53	1287444.78	Картометрический	1.00	-
2	520018.07	1287506.54	Картометрический	1.00	-
3	520017.34	1287604.91	Картометрический	1.00	-
4	519989.68	1287711.14	Картометрический	1.00	-
5	519856.42	1287682.96	Картометрический	1.00	-
6	519840.72	1287658.01	Картометрический	1.00	-
7	519807.99	1287619.45	Картометрический	1.00	-
8	519816.65	1287581.73	Картометрический	1.00	-
9	519824.62	1287531.88	Картометрический	1.00	-
10	519846.59	1287487.59	Картометрический	1.00	-
11	519865.79	1287462.90	Картометрический	1.00	-
12	519961.32	1287436.58	Картометрический	1.00	-
1	520018.53	1287444.78	Картометрический	1.00	-
3. Сведения о характерных точках части (частей) границы объекта					
Обозначение характерных точек части границы	Координаты, м		Метод определения координат характерной точки	Средняя квадратическая погрешность положения характерной точки (Mt), м	Описание обозначения точки на местности (при наличии)
	X	Y			
1	2	3	4	5	6
Часть №					
-	-	-	-	-	-




## Раздел 4

## План границ объекта



Масштаб 1:2000

Используемые условные знаки и обозначения:



границы территориальной зоны



характерная точка границ территориальной зоны

Руководитель БУВО «Нормативно-проектный центр»

Подпись *Ю.В. Шалыгина* Ю.В. Шалыгина Дата « 10 » марта 2022 г.

Место для оттиска печати (при наличии) лица, составившего описание местоположения границ объекта



СВЕДЕНИЯ О ГРАНИЦАХ ТЕРРИТОРИАЛЬНЫХ ЗОН,  
СОДЕРЖАЩИЕ ГРАФИЧЕСКОЕ ОПИСАНИЕ МЕСТОПОЛОЖЕНИЯ  
ГРАНИЦ ТЕРРИТОРИАЛЬНЫХ ЗОН, ПЕРЕЧЕНЬ КООРДИНАТ  
ХАРАКТЕРНЫХ ТОЧЕК ГРАНИЦ ТЕРРИТОРИАЛЬНЫХ ЗОН,  
РАСПОЛОЖЕННЫХ ЗА ГРАНИЦАМИ НАСЕЛЕННЫХ ПУНКТОВ НА  
ТЕРРИТОРИИ СЕМИЛУКСКОГО СЕЛЬСКОГО ПОСЕЛЕНИЯ

## ОПИСАНИЕ МЕСТОПОЛОЖЕНИЯ ГРАНИЦ

Производственная зона за границами населенных пунктов - П1

(наименование объекта, местоположение границ которого описано  
(далее - объект)

## Раздел 1

Сведения об объекте		
№ п/п	Характеристики объекта	Описание характеристик
1	2	3
1	Местоположение объекта	Воронежская область, Семилукский муниципальный район, Семилукское сельское поселение
2	Площадь объекта $\pm$ величина погрешности определения площади ( $P \pm \Delta P$ )	-
3	Иные характеристики объекта	-

## Раздел 2

Сведения о местоположении границ объекта					
1. Система координат: МСК - 36, зона 1					
2. Сведения о характерных точках границ объекта					
Обозначение характерных точек границ	Координаты, м		Метод определения координат характерной точки	Средняя квадратическая погрешность положения характерной точки (Mt), м	Описание обозначения точки на местности (при наличии)
	X	Y			
1	2	3	4	5	6
1	520832.50	1283339.56	Картометрический	1.00	-
2	520820.00	1283385.11	Картометрический	1.00	-
3	520804.38	1283441.90	Картометрический	1.00	-
4	520711.09	1283405.88	Картометрический	1.00	-
5	520749.12	1283307.37	Картометрический	1.00	-
1	520832.50	1283339.56	Картометрический	1.00	-
6	521386.05	1285086.51	Картометрический	1.00	-
7	521351.64	1285254.04	Картометрический	1.00	-
8	521320.24	1285241.54	Картометрический	1.00	-
9	521295.58	1285236.90	Картометрический	1.00	-
10	521264.13	1285233.27	Картометрический	1.00	-
11	521223.30	1285225.54	Картометрический	1.00	-
12	521195.38	1285230.42	Картометрический	1.00	-
13	521173.53	1285244.63	Картометрический	1.00	-
14	521161.92	1285262.92	Картометрический	1.00	-
15	521146.14	1285286.46	Картометрический	1.00	-
16	521148.51	1285287.34	Картометрический	1.00	-
17	521134.76	1285303.96	Картометрический	1.00	-
18	521078.36	1285292.25	Картометрический	1.00	-
19	520919.58	1285224.62	Аналитический	2.50	-
20	520821.18	1285179.62	Аналитический	2.50	-
21	520709.88	1285148.89	Аналитический	2.50	-
22	520638.48	1285099.94	Аналитический	2.50	-
23	520586.10	1285064.02	Аналитический	2.50	-
24	520542.73	1285068.45	Аналитический	2.50	-
25	520490.05	1285053.15	Аналитический	2.50	-
26	520410.53	1285026.17	Аналитический	2.50	-
27	520354.12	1284976.79	Аналитический	2.50	-
28	520357.96	1284972.59	Аналитический	2.50	-
29	520339.48	1284957.06	Аналитический	2.50	-
30	520447.62	1284837.62	Аналитический	2.50	-
31	520508.46	1284853.72	Аналитический	2.50	-
32	520511.32	1284846.83	Аналитический	2.50	-
33	520511.96	1284837.40	Аналитический	2.50	-
34	520510.93	1284831.18	Аналитический	2.50	-
35	520504.73	1284817.62	Аналитический	2.50	-

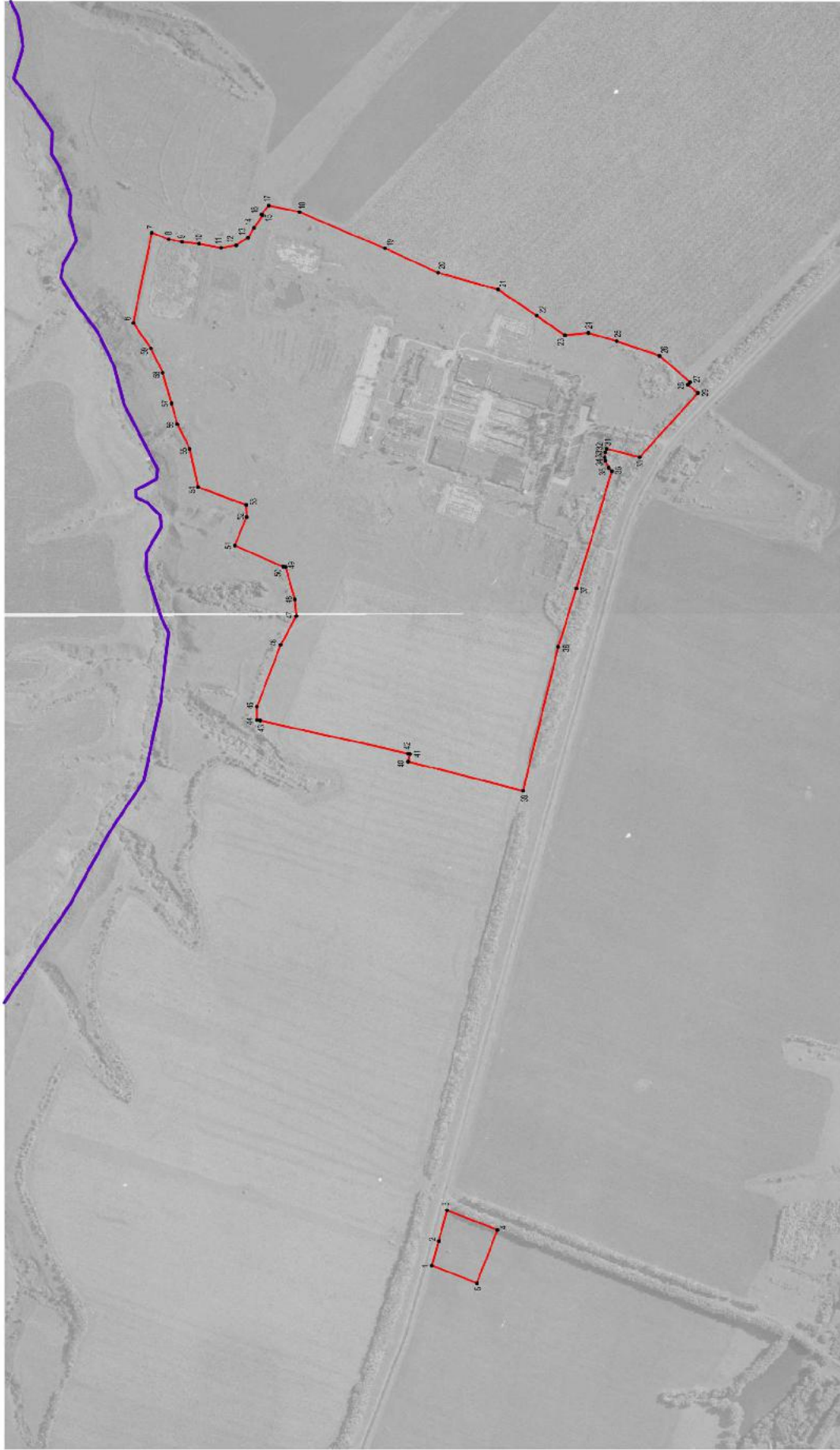
1	2	3	4	5	6
36	520498.88	1284811.54	Аналитический	2.50	-
37	520564.71	1284594.72	Аналитический	2.50	-
38	520598.22	1284486.14	Аналитический	2.50	-
39	520663.55	1284219.83	Аналитический	2.50	-
40	520876.51	1284274.13	Аналитический	2.50	-
41	520873.28	1284287.66	Аналитический	2.50	-
42	520876.55	1284288.48	Аналитический	2.50	-
43	521150.96	1284349.78	Аналитический	2.50	-
44	521156.74	1284350.59	Аналитический	2.50	-
45	521156.89	1284375.62	Аналитический	2.50	-
46	521112.77	1284490.04	Аналитический	2.50	-
47	521083.79	1284543.45	Аналитический	2.50	-
48	521086.56	1284574.39	Аналитический	2.50	-
49	521103.75	1284634.38	Аналитический	2.50	-
50	521108.39	1284635.13	Аналитический	2.50	-
51	521197.90	1284674.00	Аналитический	2.50	-
52	521175.86	1284726.91	Аналитический	2.50	-
53	521176.89	1284749.30	Аналитический	2.50	-
54	521266.12	1284782.40	Аналитический	2.50	-
55	521281.37	1284853.56	Аналитический	2.50	-
56	521304.28	1284899.78	Аналитический	2.50	-
57	521315.22	1284937.73	Аналитический	2.50	-
58	521331.54	1284994.31	Аналитический	2.50	-
59	521353.18	1285039.79	Картометрический	1.00	-
6	521386.05	1285086.51	Картометрический	1.00	-

3. Сведения о характерных точках части (частей) границы объекта

Обозначение характерных точек части границы	Координаты, м		Метод определения координат характерной точки	Средняя квадратическая погрешность положения характерной точки (Mt), м	Описание обозначения точки на местности (при наличии)
	X	Y			
1	2	3	4	5	6
Часть №					
-	-	-	-	-	-



Рисунок 4  
План границ объекта



- Используемые условные линии и обозначения:
- границы территориальной зоны
  - границы муниципального образования
  - характеристика точек границ территориальной зоны

Масштаб 1:5000

Руководитель БУВЗ «Нормативно-проектный центр»  
 Подпись: Ю.В. Шалагина Дата « 10 » марта 2022 г.  
 Место для отлова печати (для Фамилии) лица, составившего описание местоположения границ объекта



ОПИСАНИЕ МЕСТОПОЛОЖЕНИЯ ГРАНИЦ  
Зона улиц, дорог, инженерной и транспортной инфраструктуры за  
границами населенных пунктов - ИТ1

(наименование объекта, местоположение границ которого описано  
(далее - объект)

Раздел 1

Сведения об объекте		
№ п/п	Характеристики объекта	Описание характеристик
1	2	3
1	Местоположение объекта	Воронежская область, Семилукский муниципальный район, Семилукское сельское поселение
2	Площадь объекта $\pm$ величина погрешности определения площади ( $P \pm \text{Дельта } P$ )	-
3	Иные характеристики объекта	-

## Раздел 2

Сведения о местоположении границ объекта					
1. Система координат: МСК - 36, зона 1					
2. Сведения о характерных точках границ объекта					
Обозначение характерных точек границ	Координаты, м		Метод определения координат характерной точки	Средняя квадратическая погрешность положения характерной точки (Mt), м	Описание обозначения точки на местности (при наличии)
	X	Y			
1	2	3	4	5	6
1	527463.94	1277460.27	Аналитический	0.50	-
2	527444.75	1277473.25	Аналитический	0.50	-
3	527273.73	1277587.62	Аналитический	0.50	-
4	526868.04	1277859.19	Аналитический	0.50	-
5	526673.98	1277989.38	Аналитический	0.50	-
6	526497.19	1278107.98	Аналитический	0.50	-
7	526357.00	1278202.02	Аналитический	0.50	-
8	526355.88	1278204.88	Аналитический	0.50	-
9	526354.24	1278205.98	Аналитический	0.50	-
10	526346.52	1278211.09	Аналитический	0.50	-
11	526343.61	1278211.00	Аналитический	0.50	-
12	526274.16	1278256.81	Аналитический	0.50	-
13	525732.16	1278616.45	Аналитический	0.50	-
14	525352.94	1278868.73	Аналитический	0.50	-
15	525153.43	1279001.58	Аналитический	0.50	-
16	524872.71	1279187.56	Аналитический	0.50	-
17	524714.95	1279301.77	Аналитический	0.50	-
18	524649.18	1279357.26	Аналитический	0.50	-
19	524590.65	1279406.90	Аналитический	0.50	-
20	524589.10	1279408.45	Аналитический	0.50	-
21	524531.45	1279457.70	Аналитический	0.50	-
22	524529.90	1279459.25	Аналитический	0.50	-
23	524471.76	1279508.62	Аналитический	0.50	-
24	524426.54	1279547.42	Аналитический	0.50	-
25	524056.72	1279861.63	Аналитический	0.50	-
26	523786.78	1280090.87	Аналитический	0.50	-
27	523413.29	1280408.25	Аналитический	0.50	-
28	523122.55	1280655.22	Аналитический	0.50	-
29	523023.13	1280740.49	Аналитический	0.50	-
30	522969.92	1280786.13	Аналитический	0.50	-
31	522832.44	1280904.05	Аналитический	0.50	-
32	522622.86	1281083.81	Аналитический	0.50	-
33	522493.04	1281195.17	Аналитический	0.50	-
34	522315.03	1281347.86	Аналитический	0.50	-
35	522069.57	1281558.26	Аналитический	0.50	-
36	521865.05	1281733.00	Аналитический	0.50	-
37	521813.12	1281777.36	Аналитический	0.50	-

1	2	3	4	5	6
38	521756.97	1281825.35	Аналитический	0.50	-
39	521651.01	1281915.92	Аналитический	0.50	-
40	521450.45	1282087.33	Аналитический	0.50	-
41	521335.40	1282184.52	Аналитический	0.50	-
42	521334.69	1282185.23	Аналитический	0.50	-
43	521314.59	1282206.19	Аналитический	0.50	-
44	521298.87	1282225.41	Аналитический	0.50	-
45	521298.28	1282226.20	Аналитический	0.50	-
46	521298.15	1282226.78	Аналитический	0.50	-
47	521298.30	1282227.58	Аналитический	0.50	-
48	521299.02	1282228.72	Аналитический	0.50	-
49	521292.84	1282236.91	Аналитический	0.50	-
50	521288.64	1282238.16	Аналитический	0.50	-
51	521286.34	1282239.64	Аналитический	0.50	-
52	521284.42	1282241.66	Аналитический	0.50	-
53	521282.48	1282245.48	Аналитический	0.50	-
54	521263.24	1282279.92	Аналитический	0.50	-
55	521243.90	1282318.74	Аналитический	0.50	-
56	521208.82	1282407.72	Аналитический	0.50	-
57	521172.45	1282499.99	Аналитический	0.50	-
58	521139.58	1282583.36	Аналитический	0.50	-
59	521109.60	1282659.41	Аналитический	0.50	-
60	521078.70	1282737.78	Аналитический	0.50	-
61	521048.50	1282814.41	Аналитический	0.50	-
62	520936.77	1283097.80	Аналитический	0.50	-
63	520907.16	1283172.89	Аналитический	0.50	-
64	520882.54	1283246.06	Аналитический	0.50	-
65	520841.18	1283395.49	Аналитический	0.50	-
66	520803.80	1283531.53	Аналитический	0.50	-
67	520556.10	1284441.89	Аналитический	0.50	-
68	520508.17	1284618.05	Аналитический	0.50	-
69	520489.58	1284686.38	Аналитический	0.50	-
70	520461.09	1284762.45	Аналитический	0.50	-
71	520407.32	1284852.25	Аналитический	0.50	-
72	520408.75	1284861.04	Аналитический	0.50	-
73	520402.30	1284869.98	Аналитический	0.50	-
74	520391.03	1284874.92	Аналитический	0.50	-
75	520379.13	1284888.46	Аналитический	0.50	-
76	520354.10	1284915.74	Аналитический	0.50	-
77	520255.46	1285016.21	Аналитический	0.50	-
78	520063.98	1285211.25	Аналитический	0.50	-
79	519942.54	1285334.95	Аналитический	0.50	-
80	519923.28	1285358.27	Аналитический	0.50	-
81	519910.30	1285383.32	Аналитический	0.50	-
82	519887.60	1285439.85	Аналитический	0.50	-
83	519879.03	1285504.40	Аналитический	0.50	-
84	519865.84	1285497.53	Аналитический	0.50	-
85	519854.56	1285491.65	Аналитический	0.50	-

1	2	3	4	5	6
86	519862.97	1285454.26	Аналитический	0.50	-
87	519862.46	1285451.15	Аналитический	0.50	-
88	519859.81	1285442.39	Аналитический	0.50	-
89	519863.54	1285426.77	Аналитический	0.50	-
90	519868.66	1285425.16	Аналитический	0.50	-
91	519883.63	1285381.10	Аналитический	0.50	-
92	519884.83	1285367.53	Аналитический	0.50	-
93	519893.46	1285356.57	Аналитический	0.50	-
94	519900.33	1285353.53	Аналитический	0.50	-
95	519923.88	1285320.58	Аналитический	0.50	-
96	520029.46	1285213.19	Аналитический	0.50	-
97	520216.37	1285023.08	Аналитический	0.50	-
98	520336.38	1284901.02	Аналитический	0.50	-
99	520387.92	1284840.16	Аналитический	0.50	-
100	520440.63	1284751.84	Аналитический	0.50	-
101	520467.00	1284678.44	Аналитический	0.50	-
102	520789.14	1283485.59	Аналитический	0.50	-
103	520789.89	1283469.68	Аналитический	0.50	-
104	520780.78	1283466.31	Аналитический	0.50	-
105	520516.04	1283362.94	Аналитический	0.50	-
106	520287.08	1283277.78	Аналитический	0.50	-
107	520243.49	1283263.06	Аналитический	0.50	-
108	520212.31	1283259.45	Картометрический	1.00	-
109	520128.72	1283224.75	Аналитический	0.50	-
110	520128.13	1283224.61	Аналитический	0.50	-
111	520116.64	1283207.08	Аналитический	0.50	-
112	520109.89	1283200.32	Аналитический	0.50	-
113	520110.53	1283193.33	Аналитический	0.50	-
114	520112.38	1283175.92	Аналитический	0.50	-
115	520143.81	1283196.53	Аналитический	0.50	-
116	520156.23	1283204.69	Аналитический	0.50	-
117	520182.37	1283221.82	Аналитический	0.50	-
118	520208.84	1283235.35	Аналитический	0.50	-
119	520247.32	1283245.87	Аналитический	0.50	-
120	520293.45	1283261.22	Аналитический	0.50	-
121	520528.60	1283350.72	Аналитический	0.50	-
122	520789.15	1283449.64	Аналитический	0.50	-
123	520795.91	1283451.99	Аналитический	0.50	-
124	520804.38	1283441.90	Аналитический	0.50	-
125	520820.00	1283385.11	Аналитический	0.50	-
126	520837.30	1283322.07	Аналитический	0.50	-
127	520860.94	1283235.97	Аналитический	0.50	-
128	520863.75	1283227.93	Аналитический	0.50	-
129	520887.23	1283161.21	Аналитический	0.50	-
130	520918.18	1283082.57	Аналитический	0.50	-
131	521054.53	1282736.30	Аналитический	0.50	-
132	521159.80	1282468.91	Аналитический	0.50	-
133	521223.90	1282306.11	Аналитический	0.50	-

1	2	3	4	5	6
134	521243.14	1282265.79	Аналитический	0.50	-
135	521264.79	1282229.93	Аналитический	0.50	-
136	521265.26	1282228.97	Аналитический	0.50	-
137	521265.54	1282227.97	Аналитический	0.50	-
138	521265.64	1282226.66	Аналитический	0.50	-
139	521265.49	1282225.25	Аналитический	0.50	-
140	521273.27	1282215.22	Аналитический	0.50	-
141	521275.11	1282214.81	Аналитический	0.50	-
142	521275.99	1282214.09	Аналитический	0.50	-
143	521293.46	1282193.45	Аналитический	0.50	-
144	521317.46	1282170.69	Аналитический	0.50	-
145	521442.55	1282063.13	Аналитический	0.50	-
146	521622.47	1281908.97	Аналитический	0.50	-
147	521733.11	1281814.17	Аналитический	0.50	-
148	521790.52	1281764.98	Аналитический	0.50	-
149	521790.98	1281763.55	Аналитический	0.50	-
150	521791.31	1281761.07	Аналитический	0.50	-
151	521791.12	1281758.08	Аналитический	0.50	-
152	521799.22	1281752.37	Аналитический	0.50	-
153	521801.10	1281752.62	Аналитический	0.50	-
154	521803.82	1281752.53	Аналитический	0.50	-
155	521805.64	1281752.12	Аналитический	0.50	-
156	521872.85	1281695.11	Аналитический	0.50	-
157	522052.95	1281541.43	Аналитический	0.50	-
158	522314.32	1281317.80	Аналитический	0.50	-
159	522492.38	1281165.35	Аналитический	0.50	-
160	522624.43	1281052.30	Аналитический	0.50	-
161	522819.60	1280885.21	Аналитический	0.50	-
162	522934.67	1280786.69	Аналитический	0.50	-
163	523001.70	1280729.30	Аналитический	0.50	-
164	523056.39	1280682.48	Аналитический	0.50	-
165	523120.72	1280627.38	Аналитический	0.50	-
166	523375.24	1280410.98	Аналитический	0.50	-
167	523775.44	1280070.89	Аналитический	0.50	-
168	524032.92	1279852.37	Аналитический	0.50	-
169	524411.91	1279530.73	Аналитический	0.50	-
170	524679.16	1279303.93	Аналитический	0.50	-
171	524744.31	1279251.86	Аналитический	0.50	-
172	524793.23	1279217.36	Аналитический	0.50	-
173	524852.44	1279175.60	Аналитический	0.50	-
174	524854.46	1279171.62	Аналитический	0.50	-
175	524862.50	1279165.89	Аналитический	0.50	-
176	524866.12	1279166.27	Аналитический	0.50	-
177	524980.96	1279089.91	Аналитический	0.50	-
178	525131.79	1278989.74	Аналитический	0.50	-
179	525268.89	1278898.06	Аналитический	0.50	-
180	525269.51	1278893.83	Аналитический	0.50	-
181	525278.48	1278888.67	Аналитический	0.50	-

1	2	3	4	5	6
182	525282.98	1278888.48	Аналитический	0.50	-
183	525358.19	1278838.50	Аналитический	0.50	-
184	525725.57	1278594.09	Аналитический	0.50	-
185	526269.19	1278232.25	Аналитический	0.50	-
186	526329.65	1278192.07	Аналитический	0.50	-
187	526331.29	1278186.29	Аналитический	0.50	-
188	526341.23	1278179.77	Аналитический	0.50	-
189	526345.10	1278181.11	Аналитический	0.50	-
190	526489.46	1278084.48	Аналитический	0.50	-
191	526855.86	1277839.24	Аналитический	0.50	-
192	527252.37	1277574.13	Аналитический	0.50	-
193	527434.33	1277452.53	Аналитический	0.50	-
194	527450.96	1277440.68	Аналитический	0.50	-
1	527463.94	1277460.27	Аналитический	0.50	-
195	520017.42	1282694.78	Картометрический	1.00	-
196	520040.11	1282730.42	Картометрический	1.00	-
197	520038.76	1282730.69	Картометрический	1.00	-
198	520001.84	1282737.30	Картометрический	1.00	-
199	519993.74	1282701.56	Картометрический	1.00	-
195	520017.42	1282694.78	Картометрический	1.00	-
200	520056.26	1286271.28	Аналитический	0.50	-
201	520068.97	1286315.95	Аналитический	0.50	-
202	520126.36	1286513.74	Аналитический	0.50	-
203	520143.76	1286571.53	Аналитический	0.50	-
204	520130.60	1286570.85	Аналитический	0.50	-
205	520117.22	1286570.16	Аналитический	0.50	-
206	520102.31	1286518.87	Аналитический	0.50	-
207	520040.74	1286302.89	Аналитический	0.50	-
208	520061.51	1286306.61	Аналитический	0.50	-
209	520048.37	1286278.85	Аналитический	0.50	-
200	520056.26	1286271.28	Аналитический	0.50	-
210	520545.62	1289799.21	Картометрический	1.00	-
211	520549.22	1289814.32	Картометрический	1.00	-
212	520533.63	1289825.48	Картометрический	1.00	-
213	520510.39	1289852.23	Картометрический	1.00	-
214	520407.52	1289987.51	Картометрический	1.00	-
215	520387.38	1290012.64	Картометрический	1.00	-
216	520367.21	1290029.89	Картометрический	1.00	-
217	520330.53	1290047.84	Картометрический	1.00	-
218	520268.85	1290075.61	Картометрический	1.00	-
219	520237.61	1290085.40	Картометрический	1.00	-
220	520216.45	1290080.48	Картометрический	1.00	-
221	520188.52	1290066.18	Аналитический	0.50	-
222	520069.31	1290001.61	Аналитический	0.50	-
223	519932.33	1289923.42	Аналитический	0.50	-

1	2	3	4	5	6
224	519876.56	1289895.07	Аналитический	0.50	-
225	519840.90	1289938.63	Аналитический	0.50	-
226	519831.95	1289955.44	Аналитический	0.50	-
227	519822.52	1289958.78	Аналитический	0.50	-
228	519817.14	1289955.87	Аналитический	0.50	-
229	519814.69	1289951.08	Аналитический	0.50	-
230	519822.49	1289930.80	Аналитический	0.50	-
231	519869.65	1289881.24	Аналитический	0.50	-
232	519884.27	1289866.53	Аналитический	0.50	-
233	519870.69	1289854.44	Аналитический	0.50	-
234	519879.71	1289847.48	Аналитический	0.50	-
235	519903.21	1289851.32	Аналитический	0.50	-
236	520193.75	1289438.80	Аналитический	0.50	-
237	520210.83	1289455.48	Аналитический	0.50	-
238	520220.31	1289464.73	Аналитический	0.50	-
239	520231.69	1289473.37	Аналитический	0.50	-
240	520251.36	1289488.31	Аналитический	0.50	-
241	520240.43	1289521.17	Картометрический	1.00	-
242	520222.95	1289574.27	Картометрический	1.00	-
243	520207.79	1289613.97	Картометрический	1.00	-
244	520194.33	1289647.01	Картометрический	1.00	-
245	520171.70	1289679.95	Картометрический	1.00	-
246	520154.70	1289715.98	Картометрический	1.00	-
247	520136.42	1289755.91	Картометрический	1.00	-
248	520119.77	1289794.60	Картометрический	1.00	-
249	520106.68	1289818.41	Картометрический	1.00	-
250	520089.48	1289856.98	Картометрический	1.00	-
251	520072.73	1289893.31	Картометрический	1.00	-
252	520063.11	1289922.35	Картометрический	1.00	-
253	520055.92	1289941.24	Картометрический	1.00	-
254	520051.50	1289950.33	Картометрический	1.00	-
255	520045.23	1289955.97	Картометрический	1.00	-
256	520039.03	1289956.30	Картометрический	1.00	-
257	520023.59	1289948.47	Картометрический	1.00	-
258	520020.78	1289954.61	Картометрический	1.00	-
259	520077.99	1289986.55	Картометрический	1.00	-
260	520195.71	1290052.28	Картометрический	1.00	-
261	520219.93	1290063.79	Картометрический	1.00	-
262	520236.95	1290067.13	Картометрический	1.00	-
263	520260.11	1290060.09	Картометрический	1.00	-
264	520323.67	1290033.08	Картометрический	1.00	-
265	520354.57	1290016.62	Картометрический	1.00	-
266	520374.86	1290000.12	Картометрический	1.00	-
267	520391.67	1289980.08	Картометрический	1.00	-
268	520499.26	1289839.61	Картометрический	1.00	-
269	520525.53	1289810.76	Картометрический	1.00	-
210	520545.62	1289799.21	Картометрический	1.00	-

1	2	3	4	5	6
270	520008.04	1290321.98	Аналитический	0.50	-
271	519996.69	1290349.39	Аналитический	0.50	-
272	519981.02	1290374.35	Аналитический	0.50	-
273	519969.95	1290387.08	Аналитический	0.50	-
274	519956.73	1290401.71	Аналитический	0.50	-
275	519960.60	1290406.37	Аналитический	0.50	-
276	519972.10	1290415.63	Аналитический	0.50	-
277	519962.85	1290433.17	Аналитический	0.50	-
278	519949.30	1290428.84	Аналитический	0.50	-
279	519930.41	1290426.52	Аналитический	0.50	-
280	519900.89	1290424.61	Аналитический	0.50	-
281	519871.70	1290422.66	Аналитический	0.50	-
282	519842.64	1290423.20	Аналитический	0.50	-
283	519828.17	1290430.07	Аналитический	0.50	-
284	519819.05	1290440.66	Аналитический	0.50	-
285	519804.07	1290469.40	Аналитический	0.50	-
286	519777.33	1290516.49	Аналитический	0.50	-
287	519740.70	1290571.78	Аналитический	0.50	-
288	519713.09	1290610.61	Аналитический	0.50	-
289	519658.44	1290673.25	Аналитический	0.50	-
290	519617.52	1290717.17	Аналитический	0.50	-
291	519566.60	1290763.00	Аналитический	0.50	-
292	519528.30	1290794.42	Аналитический	0.50	-
293	519475.89	1290831.01	Аналитический	0.50	-
294	519418.06	1290869.29	Аналитический	0.50	-
295	519364.86	1290900.86	Аналитический	0.50	-
296	519309.80	1290932.70	Аналитический	0.50	-
297	519273.10	1290949.98	Аналитический	0.50	-
298	519216.94	1290971.36	Аналитический	0.50	-
299	519166.98	1290984.95	Аналитический	0.50	-
300	519098.75	1290997.94	Аналитический	0.50	-
301	519009.77	1291008.92	Аналитический	0.50	-
302	518943.77	1291010.96	Аналитический	0.50	-
303	518927.76	1291014.86	Аналитический	0.50	-
304	518912.18	1291013.85	Аналитический	0.50	-
305	518928.30	1290988.92	Аналитический	0.50	-
306	518946.61	1290939.19	Аналитический	0.50	-
307	518977.14	1290945.69	Аналитический	0.50	-
308	518971.74	1290963.10	Аналитический	0.50	-
309	519097.83	1290946.51	Аналитический	0.50	-
310	519104.10	1290943.88	Аналитический	0.50	-
311	519152.00	1290933.19	Аналитический	0.50	-
312	519262.66	1290897.07	Аналитический	0.50	-
313	519336.51	1290859.27	Аналитический	0.50	-
314	519385.37	1290830.99	Аналитический	0.50	-
315	519417.05	1290810.38	Аналитический	0.50	-
316	519457.79	1290783.88	Аналитический	0.50	-
317	519493.48	1290755.80	Аналитический	0.50	-

1	2	3	4	5	6
318	519546.20	1290711.91	Аналитический	0.50	-
319	519585.18	1290678.74	Аналитический	0.50	-
320	519633.11	1290631.30	Аналитический	0.50	-
321	519668.35	1290589.84	Аналитический	0.50	-
322	519700.80	1290540.38	Аналитический	0.50	-
323	519728.06	1290501.27	Аналитический	0.50	-
324	519765.98	1290425.79	Аналитический	0.50	-
325	519775.81	1290401.23	Аналитический	0.50	-
326	519771.34	1290386.57	Аналитический	0.50	-
327	519747.82	1290342.67	Аналитический	0.50	-
328	519730.50	1290306.12	Аналитический	0.50	-
329	519720.18	1290290.57	Аналитический	0.50	-
330	519707.01	1290279.86	Аналитический	0.50	-
331	519704.51	1290277.61	Аналитический	0.50	-
332	519695.51	1290268.28	Аналитический	0.50	-
333	519681.58	1290252.69	Аналитический	0.50	-
334	519670.00	1290236.13	Аналитический	0.50	-
335	519662.14	1290215.07	Аналитический	0.50	-
336	519659.70	1290186.17	Аналитический	0.50	-
337	519656.70	1290172.35	Аналитический	0.50	-
338	519650.21	1290140.97	Аналитический	0.50	-
339	519643.60	1290115.04	Аналитический	0.50	-
340	519599.38	1290010.62	Аналитический	0.50	-
341	519577.52	1289967.08	Аналитический	0.50	-
342	519565.18	1289956.34	Аналитический	0.50	-
343	519540.34	1289929.58	Аналитический	0.50	-
344	519524.29	1289902.99	Аналитический	0.50	-
345	519488.09	1289822.82	Аналитический	0.50	-
346	519477.59	1289779.39	Аналитический	0.50	-
347	519471.70	1289723.24	Аналитический	0.50	-
348	519479.00	1289599.08	Аналитический	0.50	-
349	519480.43	1289559.27	Аналитический	0.50	-
350	519477.69	1289501.93	Аналитический	0.50	-
351	519467.62	1289450.44	Аналитический	0.50	-
352	519451.44	1289398.20	Аналитический	0.50	-
353	519430.41	1289368.04	Аналитический	0.50	-
354	519395.13	1289327.88	Аналитический	0.50	-
355	519327.44	1289251.77	Аналитический	0.50	-
356	519284.85	1289203.93	Аналитический	0.50	-
357	519159.14	1289059.73	Аналитический	0.50	-
358	519112.12	1289008.45	Аналитический	0.50	-
359	519120.38	1288999.92	Аналитический	0.50	-
360	519174.25	1289059.38	Аналитический	0.50	-
361	519293.79	1289194.80	Аналитический	0.50	-
362	519336.73	1289244.59	Аналитический	0.50	-
363	519403.72	1289320.75	Аналитический	0.50	-
364	519440.21	1289359.48	Аналитический	0.50	-
365	519461.45	1289390.03	Аналитический	0.50	-

1	2	3	4	5	6
366	519477.32	1289445.87	Аналитический	0.50	-
367	519489.36	1289499.90	Аналитический	0.50	-
368	519489.37	1289549.91	Аналитический	0.50	-
369	519490.20	1289600.08	Аналитический	0.50	-
370	519485.79	1289723.61	Аналитический	0.50	-
371	519490.42	1289776.95	Аналитический	0.50	-
372	519498.42	1289815.52	Аналитический	0.50	-
373	519532.71	1289892.14	Аналитический	0.50	-
374	519540.71	1289912.57	Аналитический	0.50	-
375	519549.31	1289922.31	Аналитический	0.50	-
376	519559.66	1289930.83	Аналитический	0.50	-
377	519564.94	1289933.48	Аналитический	0.50	-
378	519567.50	1289931.00	Аналитический	0.50	-
379	519580.39	1289930.59	Аналитический	0.50	-
380	519582.99	1289947.21	Аналитический	0.50	-
381	519587.25	1289958.82	Аналитический	0.50	-
382	519612.96	1290003.66	Аналитический	0.50	-
383	519652.99	1290100.18	Аналитический	0.50	-
384	519662.80	1290128.66	Аналитический	0.50	-
385	519667.66	1290156.77	Аналитический	0.50	-
386	519670.95	1290162.29	Аналитический	0.50	-
387	519679.01	1290161.67	Аналитический	0.50	-
388	519702.59	1290139.32	Картометрический	5.00	-
389	519723.69	1290123.21	Картометрический	5.00	-
390	519741.76	1290100.77	Картометрический	5.00	-
391	519753.92	1290072.98	Картометрический	5.00	-
392	519762.77	1290041.53	Картометрический	5.00	-
393	519775.71	1290044.74	Картометрический	5.00	-
394	519780.46	1290052.05	Картометрический	5.00	-
395	519766.33	1290079.15	Картометрический	5.00	-
396	519750.25	1290109.72	Картометрический	5.00	-
397	519732.03	1290129.40	Картометрический	5.00	-
398	519712.58	1290148.82	Картометрический	5.00	-
399	519710.08	1290157.89	Картометрический	5.00	-
400	519723.51	1290171.43	Картометрический	5.00	-
401	519740.55	1290187.41	Аналитический	0.50	-
402	519749.96	1290190.02	Аналитический	0.50	-
403	519756.57	1290188.98	Аналитический	0.50	-
404	519781.49	1290179.10	Аналитический	0.50	-
405	519813.00	1290167.56	Аналитический	0.50	-
406	519839.16	1290165.88	Аналитический	0.50	-
407	519895.98	1290182.19	Аналитический	0.50	-
408	519921.91	1290200.51	Аналитический	0.50	-
409	519927.70	1290206.03	Аналитический	0.50	-
410	519981.92	1290246.57	Аналитический	0.50	-
270	520008.04	1290321.98	Аналитический	0.50	-
411	518494.45	1288491.28	Аналитический	0.50	-

1	2	3	4	5	6
412	518443.70	1288600.81	Аналитический	0.50	-
413	518391.02	1288583.09	Аналитический	0.50	-
414	518419.14	1288512.98	Аналитический	0.50	-
415	518488.30	1288488.35	Аналитический	0.50	-
411	518494.45	1288491.28	Аналитический	0.50	-
416	516753.43	1288655.48	Аналитический	0.30	-
417	516286.80	1288887.65	Аналитический	0.30	-
418	516192.33	1288789.28	Аналитический	0.30	-
419	516652.09	1288601.22	Аналитический	0.30	-
416	516753.43	1288655.48	Аналитический	0.30	-
420	516267.12	1282845.61	Аналитический	0.50	-
421	516251.68	1282876.80	Аналитический	0.50	-
422	516241.77	1282896.83	Аналитический	0.50	-
423	516203.12	1282990.86	Аналитический	0.50	-
424	516196.23	1283006.72	Аналитический	0.50	-
425	516175.20	1283062.17	Аналитический	0.50	-
426	516171.35	1283074.95	Аналитический	0.50	-
427	516167.01	1283091.28	Аналитический	0.50	-
428	516153.52	1283137.86	Аналитический	0.50	-
429	516130.83	1283209.60	Аналитический	0.50	-
430	516117.54	1283246.49	Аналитический	0.50	-
431	516111.76	1283259.04	Аналитический	0.50	-
432	516102.15	1283280.79	Аналитический	0.50	-
433	516097.56	1283291.73	Аналитический	0.50	-
434	516088.20	1283310.04	Аналитический	0.50	-
435	516067.01	1283344.15	Аналитический	0.50	-
436	516048.18	1283366.98	Аналитический	0.50	-
437	515988.01	1283432.35	Аналитический	0.50	-
438	515940.98	1283484.69	Аналитический	0.50	-
439	515893.57	1283534.65	Аналитический	0.50	-
440	515852.58	1283581.27	Аналитический	0.50	-
441	515818.92	1283623.38	Аналитический	0.50	-
442	515791.01	1283661.91	Аналитический	0.50	-
443	515777.24	1283691.89	Аналитический	0.50	-
444	515764.83	1283727.14	Аналитический	0.50	-
445	515744.30	1283798.99	Аналитический	0.50	-
446	515734.94	1283832.99	Аналитический	0.50	-
447	515731.43	1283867.68	Аналитический	0.50	-
448	515731.05	1283906.85	Аналитический	0.50	-
449	515829.75	1283925.30	Картометрический	5.00	-
450	515834.65	1283912.50	Картометрический	5.00	-
451	515834.15	1283861.15	Картометрический	5.00	-
452	515979.00	1283858.70	Картометрический	5.00	-
453	515980.30	1283909.00	Картометрический	5.00	-
454	515982.85	1283938.50	Аналитический	0.10	-
455	516074.45	1283938.05	Аналитический	0.10	-

1	2	3	4	5	6
456	516074.60	1284011.35	Аналитический	0.10	-
457	516106.55	1284024.75	Картометрический	1.00	-
458	516112.25	1284086.15	Картометрический	1.00	-
459	516047.25	1284093.05	Картометрический	1.00	-
460	516000.70	1284096.10	Картометрический	1.00	-
461	515991.75	1284095.25	Картометрический	1.00	-
462	515991.55	1284093.80	Картометрический	1.00	-
463	515719.20	1284023.45	Картометрический	1.00	-
464	515716.00	1284022.70	Аналитический	0.50	-
465	515708.53	1284048.49	Аналитический	0.50	-
466	515665.80	1284171.11	Аналитический	0.50	-
467	515641.58	1284226.44	Аналитический	0.50	-
468	515629.27	1284251.95	Аналитический	0.50	-
469	515595.22	1284315.15	Аналитический	0.50	-
470	515585.74	1284333.78	Аналитический	0.50	-
471	515577.76	1284311.86	Аналитический	0.50	-
472	515585.71	1284308.51	Аналитический	0.50	-
473	515618.04	1284246.41	Аналитический	0.50	-
474	515630.82	1284221.12	Аналитический	0.50	-
475	515655.00	1284165.74	Аналитический	0.50	-
476	515697.16	1284044.66	Аналитический	0.50	-
477	515715.46	1283986.38	Аналитический	0.50	-
478	515720.30	1283958.29	Аналитический	0.50	-
479	515721.21	1283929.35	Аналитический	0.50	-
480	515721.06	1283867.49	Аналитический	0.50	-
481	515723.91	1283831.98	Аналитический	0.50	-
482	515732.69	1283795.96	Аналитический	0.50	-
483	515753.40	1283723.46	Аналитический	0.50	-
484	515766.11	1283687.38	Аналитический	0.50	-
485	515780.52	1283656.00	Аналитический	0.50	-
486	515809.41	1283616.05	Аналитический	0.50	-
487	515843.38	1283573.58	Аналитический	0.50	-
488	515884.76	1283526.52	Аналитический	0.50	-
489	515932.21	1283476.49	Аналитический	0.50	-
490	515979.04	1283424.38	Аналитический	0.50	-
491	516041.05	1283356.74	Аналитический	0.50	-
492	516063.86	1283327.13	Аналитический	0.50	-
493	516077.38	1283304.33	Аналитический	0.50	-
494	516096.42	1283266.13	Аналитический	0.50	-
495	516104.98	1283246.60	Аналитический	0.50	-
496	516119.75	1283204.94	Аналитический	0.50	-
497	516141.84	1283134.18	Аналитический	0.50	-
498	516158.26	1283078.48	Аналитический	0.50	-
499	516161.29	1283068.47	Аналитический	0.50	-
500	516166.35	1283054.35	Аналитический	0.50	-
501	516186.36	1283000.67	Аналитический	0.50	-
502	516232.07	1282891.77	Аналитический	0.50	-
503	516253.33	1282850.50	Аналитический	0.50	-

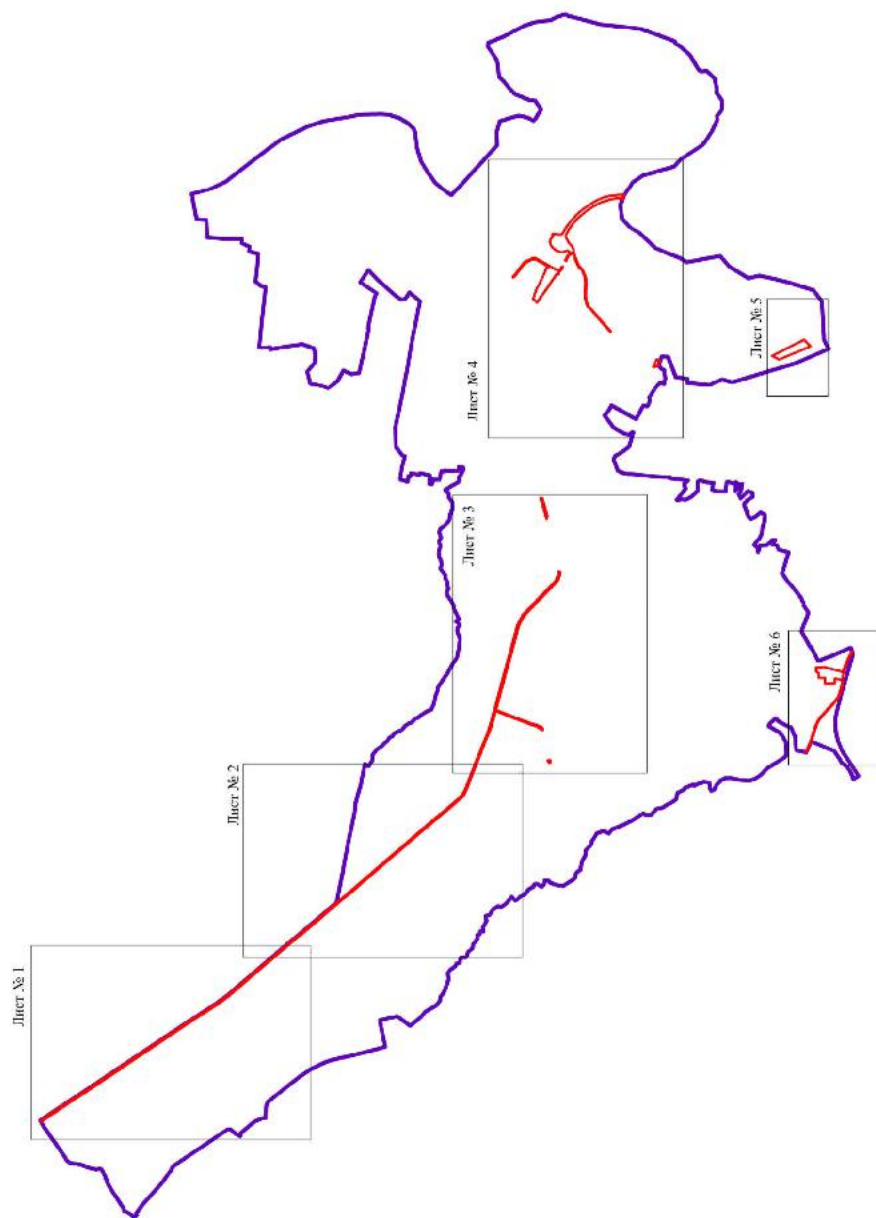
1	2	3	4	5	6
504	516256.99	1282843.40	Аналитический	0.50	-
420	516267.12	1282845.61	Аналитический	0.50	-
3. Сведения о характерных точках части (частей) границы объекта					
Обозначение характерных точек части границы	Координаты, м		Метод определения координат характерной точки	Средняя квадратическая погрешность положения характерной точки (Mt), м	Описание обозначения точки на местности (при наличии)
	X	Y			
1	2	3	4	5	6
Часть №					
-	-	-	-	-	-






Раздел 4

План границ объекта



Схема расположения листов плана границ объекта



Используемые условные знаки и обозначения:

-  границы территориальной зоны
-  границы муниципального образования
-  область и номер листа плана границ объекта

Масштаб 1:50000


Руководитель БУДО «Территориально-проектный центр»  
 Подпись:  Ю.В. Шалыгина Дата « 10 » \_\_\_\_\_ 2022 г.  
 Место для отвода печати (при наличии): 



Масштаб 1:500

- Использованные условные знаки и обозначения:
- границы территориальной зоны
  - границы муниципалитетов и образования
  - характерная точка границ территории

Руководитель БУВО «Нормативно-проектный центр»  
 Подпись: Ю.В. Шаламов Дата: 16.04.2023 г.  
 Место: с. Сельское, ул. Советская, д. 10, с/п. о. Шеговский район, Смоленская область





Масштаб 1:5000

Использованные условные знаки и обозначения:

	граница территориальной зоны
	граница муниципального образования
	характерная точка границ территориальной зоны

Руководитель БУВО «Нормативно-правовой центр»  
Подпись: Ю.В. Шагалова Дата « 10 » июля 2022 г.  
Место подписания документа (вс. действия) адрес, указанный в заявке: место нахождения грани. субъекта



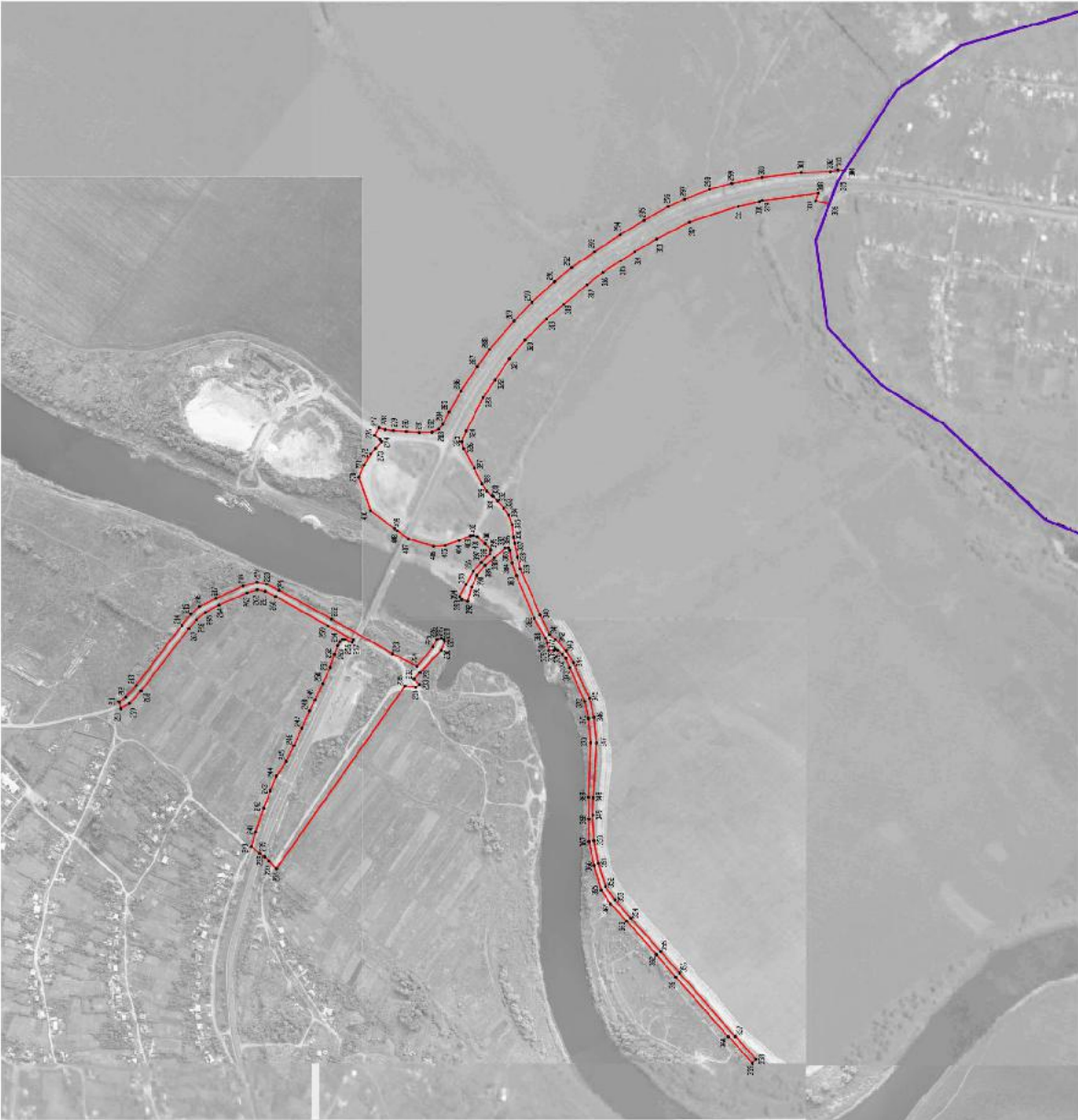
План границь області  
Лист № 3



- Найближчі населені пункти і об'єкти
- Границя територіальної громади
- Територія озелененого об'єкту
- Межа територіальної громади
- Станція

Масштаб 1:5000

Руководитель КВТО: *Михайло Григорьевич* *Григорьев*  
 Подпись: *Ю.В. Плещин* Дата: *09* *09* *2022* г.  
 Место работы: *Служба геодезии* *и картографии* *Украины*  
 Место работы: *Служба геодезии* *и картографии* *Украины*



Масштаб 1:500

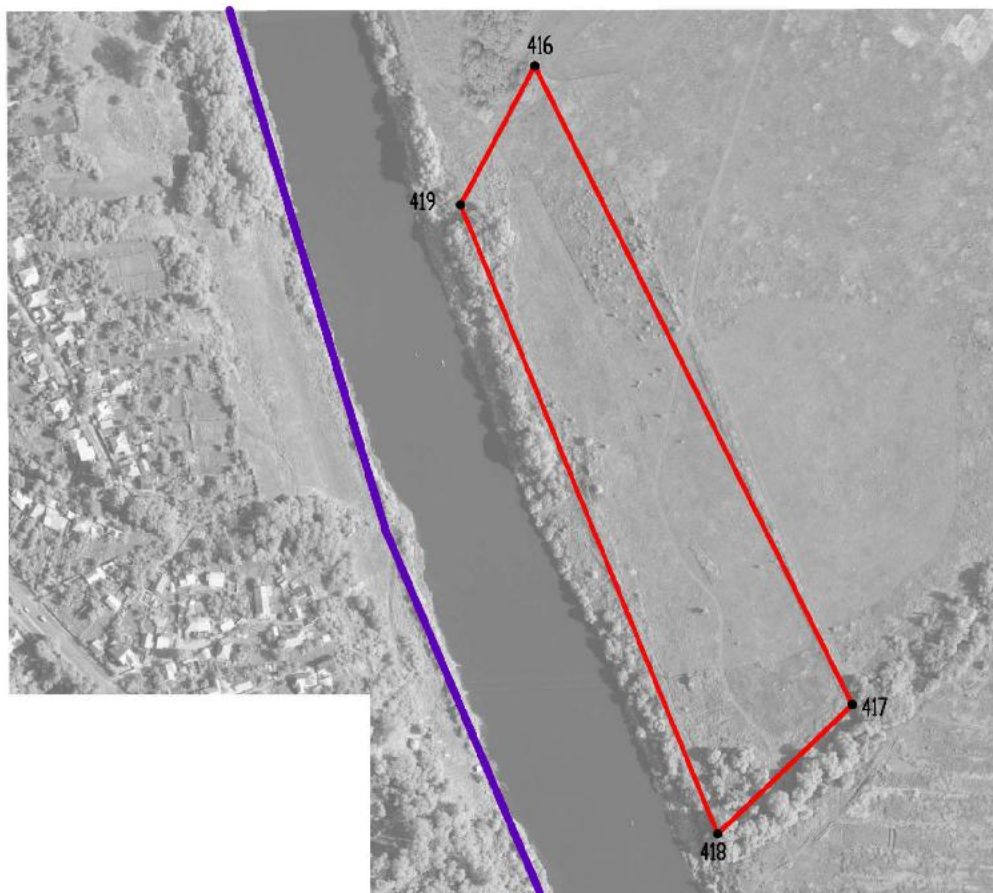
- Пунктирные участки: леса и болотистые
- Границы территории участка
- Границы кадастровых участков
- Границы земель государственной собственности
- Границы земель государственной собственности

Руководитель Ю.Ю. Сергеев-профессиональный геодезист  
 Директор ООО «С.В.С. ГеоИнжиниринг» Д.В.И. Шаламов. Дата: 08.10.2024 г.  
 Место: Московская область, Истринский район, с/пос. Истринское, д. Истринское





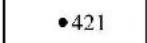
## План границ объекта

Лист № 5




Масштаб 1:5000

Используемые условные знаки и обозначения :

- |   |   |
|---|---|
|  | границы территориальной зоны                  |
|  | границы муниципального образования            |
|  | характерная точка границ территориальной зоны |

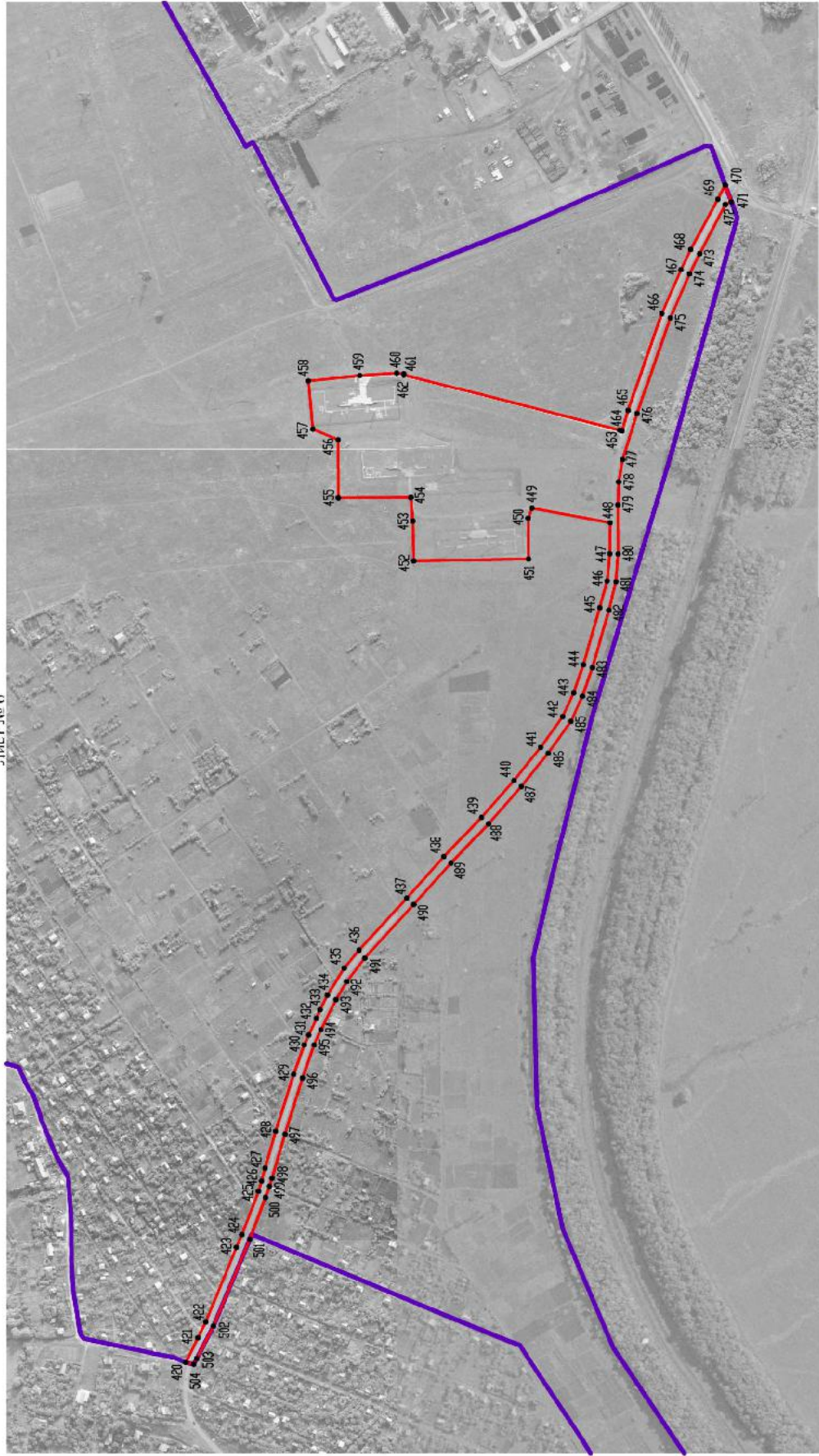
Руководитель БУВО «Нормативно-проектный центр»

Подпись  Ю.В. Шалыгина Дата « 10 » марта 2022 г.





Место для оттиска печати (при наличии) лица, составившего описание местоположения границ объекта



План границ объекта  
Лист № 6



Используемые условные знаки и обозначения:

-  границы территориальной зоны
-  границы муниципального образования
-  характерная точка границ территориальной зоны
-  4:38

Масштаб 1:5000

Руководитель БУВО «Нормативно-проектный центр»

Подпись

Ю.В. Шалыгина

Дата « 10 »

марта

2022 г.

Место для отрисовки печати (при наличии) лица, составившего описание местоположения границ объекта



## ОПИСАНИЕ МЕСТОПОЛОЖЕНИЯ ГРАНИЦ

Зона сельскохозяйственного производства за границами населенных пунктов - СХ2

(наименование объекта, местоположение границ которого описано  
(далее - объект)

## Раздел 1

Сведения об объекте		
№ п/п	Характеристики объекта	Описание характеристик
1	2	3
1	Местоположение объекта	Воронежская область, Семилукский муниципальный район, Семилукское сельское поселение
2	Площадь объекта $\pm$ величина погрешности определения площади ( $P \pm \Delta P$ )	-
3	Иные характеристики объекта	-

## Раздел 2

Сведения о местоположении границ объекта					
1. Система координат: МСК - 36, зона 1					
2. Сведения о характерных точках границ объекта					
Обозначение характерных точек границ	Координаты, м		Метод определения координат характерной точки	Средняя квадратическая погрешность положения характерной точки (Mt), м	Описание обозначения точки на местности (при наличии)
	X	Y			
1	2	3	4	5	6
1	519870.38	1285347.21	Картометрический	1.00	-
2	519848.79	1285371.16	Картометрический	1.00	-
3	519851.79	1285373.81	Картометрический	1.00	-
4	519847.77	1285378.36	Картометрический	1.00	-
5	519846.95	1285377.63	Картометрический	1.00	-
6	519826.93	1285399.98	Картометрический	1.00	-
7	519824.62	1285397.91	Картометрический	1.00	-
8	519758.76	1285471.86	Картометрический	1.00	-
9	519587.46	1285320.93	Картометрический	1.00	-
10	519708.31	1285202.46	Картометрический	1.00	-
1	519870.38	1285347.21	Картометрический	1.00	-
3. Сведения о характерных точках части (частей) границы объекта					
Обозначение характерных точек части границы	Координаты, м		Метод определения координат характерной точки	Средняя квадратическая погрешность положения характерной точки (Mt), м	Описание обозначения точки на местности (при наличии)
	X	Y			
1	2	3	4	5	6
Часть №					
-	-	-	-	-	-




## План границ объекта

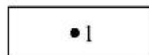


Масштаб 1:2000

Используемые условные знаки и обозначения:



границы территориальной зоны



характерная точка границ территориальной зоны

Руководитель БУВО «Нормативно-проектный центр»

Подпись  Ю.В. Шалыгина Дата « 10 » марта 2022 г.

Место для оттиска печати (при наличии) лица, составившего описание местоположения границ объекта



## ОПИСАНИЕ МЕСТОПОЛОЖЕНИЯ ГРАНИЦ

Зона садоводства и огородничества за границами населенных пунктов - СО1

(наименование объекта, местоположение границ которого описано  
(далее - объект)

## Раздел 1

Сведения об объекте		
№ п/п	Характеристики объекта	Описание характеристик
1	2	3
1	Местоположение объекта	Воронежская область, Семилукский муниципальный район, Семилукское сельское поселение
2	Площадь объекта $\pm$ величина погрешности определения площади ( $P \pm \text{Дельта } P$ )	-
3	Иные характеристики объекта	-

## Раздел 2

Сведения о местоположении границ объекта					
1. Система координат: МСК - 36, зона 1					
2. Сведения о характерных точках границ объекта					
Обозначение характерных точек границ	Координаты, м		Метод определения координат характерной точки	Средняя квадратическая погрешность положения характерной точки (Mt), м	Описание обозначения точки на местности (при наличии)
	X	Y			
1	2	3	4	5	6
1	519613.20	1285382.80	Картометрический	1.00	-
2	519565.24	1285440.72	Картометрический	1.00	-
3	519505.78	1285464.24	Картометрический	1.00	-
4	519443.59	1285530.92	Картометрический	1.00	-
5	519411.30	1285516.62	Картометрический	1.00	-
6	519266.14	1285381.05	Картометрический	1.00	-
7	519244.53	1285409.54	Картометрический	1.00	-
8	519195.48	1285367.36	Картометрический	1.00	-
9	519155.05	1285430.46	Картометрический	1.00	-
10	519121.97	1285464.98	Аналитический	0.20	-
11	519093.92	1285451.32	Аналитический	0.20	-
12	519010.31	1285390.51	Аналитический	0.10	-
13	518994.62	1285383.17	Аналитический	0.10	-
14	518986.73	1285378.46	Аналитический	0.10	-
15	518975.33	1285370.18	Аналитический	0.10	-
16	518971.28	1285366.63	Аналитический	0.10	-
17	518960.23	1285357.08	Аналитический	0.10	-
18	518949.04	1285350.87	Картометрический	1.00	-
19	518926.31	1285391.55	Картометрический	1.00	-
20	518911.70	1285399.41	Картометрический	1.00	-
21	518897.91	1285389.84	Картометрический	1.00	-
22	518808.62	1285335.30	Картометрический	1.00	-
23	518792.36	1285327.06	Картометрический	1.00	-
24	518672.01	1285277.89	Картометрический	1.00	-
25	518610.17	1285213.07	Картометрический	1.00	-
26	518558.89	1285140.31	Картометрический	1.00	-
27	518491.61	1285113.54	Картометрический	1.00	-
28	518477.77	1285105.50	Аналитический	0.20	-
29	518476.12	1285104.16	Аналитический	0.20	-
30	518475.05	1285102.30	Аналитический	0.20	-
31	518474.78	1285100.28	Аналитический	0.20	-
32	518474.79	1285097.78	Аналитический	0.20	-
33	518476.65	1285078.16	Аналитический	0.20	-
34	518478.51	1285075.31	Аналитический	0.20	-
35	518480.04	1285066.42	Аналитический	0.20	-
36	518481.44	1285058.00	Аналитический	0.20	-
37	518484.95	1285039.80	Аналитический	0.20	-

1	2	3	4	5	6
38	518489.75	1285019.51	Аналитический	0.20	-
39	518497.97	1285004.27	Аналитический	0.20	-
40	518511.33	1284999.90	Аналитический	0.20	-
41	518520.68	1284995.66	Аналитический	0.20	-
42	518527.99	1284990.04	Аналитический	0.20	-
43	518535.46	1284983.53	Аналитический	0.20	-
44	518540.23	1284978.37	Аналитический	0.20	-
45	518548.55	1284962.64	Картометрический	5.00	-
46	518616.75	1284845.31	Картометрический	5.00	-
47	518686.35	1284674.06	Картометрический	5.00	-
48	518736.37	1284622.01	Картометрический	5.00	-
1	519613.20	1285382.80	Картометрический	1.00	-
49	519231.82	1286849.84	Картометрический	1.00	-
50	519189.75	1286858.27	Аналитический	0.10	-
51	519138.62	1286839.26	Аналитический	0.10	-
52	519125.29	1286858.74	Аналитический	0.10	-
53	519109.00	1286849.37	Аналитический	0.10	-
54	519105.08	1286856.86	Аналитический	0.10	-
55	519088.77	1286845.34	Картометрический	1.00	-
56	519069.76	1286859.52	Аналитический	0.10	-
57	519058.36	1286872.14	Аналитический	0.10	-
58	519048.60	1286890.43	Аналитический	0.10	-
59	519033.76	1286907.09	Аналитический	0.10	-
60	519023.17	1286942.12	Аналитический	0.10	-
61	519013.28	1286974.80	Картометрический	1.00	-
62	518976.08	1286952.34	Картометрический	1.00	-
63	518902.52	1286924.87	Картометрический	1.00	-
64	518860.97	1286924.11	Картометрический	1.00	-
65	518839.25	1286923.06	Картометрический	1.00	-
66	518769.46	1286919.69	Картометрический	1.00	-
67	518648.38	1286902.39	Картометрический	1.00	-
68	518513.62	1286889.72	Картометрический	1.00	-
69	518363.52	1286879.52	Картометрический	1.00	-
70	518251.35	1286879.65	Картометрический	1.00	-
71	518251.72	1286858.31	Картометрический	1.00	-
72	518238.40	1286856.67	Картометрический	1.00	-
73	518243.13	1286830.44	Картометрический	1.00	-
74	518286.33	1286812.02	Аналитический	0.10	-
75	518293.30	1286809.74	Аналитический	0.10	-
76	518312.13	1286779.66	Картометрический	1.00	-
77	518408.86	1286727.96	Картометрический	1.00	-
78	518410.86	1286711.23	Картометрический	1.00	-
79	518467.91	1286634.67	Картометрический	1.00	-
80	518498.48	1286636.14	Картометрический	1.00	-
81	518607.88	1286485.85	Аналитический	0.20	-
82	518619.80	1286471.97	Аналитический	0.10	-
83	518634.90	1286455.07	Аналитический	0.10	-

1	2	3	4	5	6
84	518653.54	1286438.41	Аналитический	0.10	-
85	518713.54	1286410.76	Аналитический	0.10	-
86	518720.18	1286409.64	Аналитический	0.10	-
87	518747.97	1286413.73	Аналитический	0.20	-
88	518765.21	1286426.42	Аналитический	0.20	-
89	518756.80	1286445.68	Картометрический	1.00	-
90	518740.81	1286492.00	Аналитический	0.20	-
91	518731.66	1286539.61	Аналитический	0.20	-
92	518725.45	1286561.80	Аналитический	0.20	-
93	518693.37	1286643.45	Картометрический	1.00	-
94	518737.15	1286650.41	Картометрический	1.00	-
95	518763.48	1286548.26	Аналитический	0.10	-
96	518769.58	1286529.18	Аналитический	0.10	-
97	518782.84	1286485.52	Картометрический	1.00	-
98	518811.08	1286428.95	Картометрический	1.00	-
99	518833.67	1286411.01	Картометрический	1.00	-
100	518855.44	1286375.29	Картометрический	1.00	-
101	518907.92	1286352.04	Картометрический	1.00	-
102	518932.07	1286334.80	Картометрический	1.00	-
103	518954.98	1286334.54	Аналитический	0.10	-
104	518964.97	1286350.95	Аналитический	0.10	-
105	518986.08	1286384.44	Аналитический	0.10	-
106	519004.91	1286421.42	Аналитический	0.10	-
107	519012.54	1286441.89	Аналитический	0.10	-
108	519049.02	1286519.23	Картометрический	1.00	-
109	519022.46	1286537.15	Картометрический	1.00	-
110	519029.42	1286560.96	Картометрический	1.00	-
111	519037.66	1286670.14	Картометрический	1.00	-
112	519077.85	1286709.13	Аналитический	0.20	-
113	519116.19	1286723.17	Аналитический	0.20	-
114	519119.17	1286724.23	Аналитический	0.20	-
115	519131.03	1286728.70	Аналитический	0.20	-
116	519139.10	1286721.63	Картометрический	1.00	-
117	519155.73	1286735.09	Картометрический	1.00	-
118	519167.57	1286746.60	Аналитический	0.20	-
119	519205.03	1286776.44	Картометрический	1.00	-
120	519230.14	1286807.16	Картометрический	1.00	-
49	519231.82	1286849.84	Картометрический	1.00	-
121	519437.62	1287740.24	Картометрический	1.00	-
122	519422.30	1287798.78	Картометрический	1.00	-
123	519294.11	1287779.84	Картометрический	1.00	-
124	519263.42	1287779.11	Аналитический	0.10	-
125	519258.93	1287781.10	Аналитический	0.10	-
126	519239.89	1287779.93	Аналитический	0.10	-
127	519232.14	1287789.76	Аналитический	0.10	-
128	519222.42	1287787.74	Аналитический	0.10	-
129	519202.98	1287783.65	Картометрический	1.00	-

1	2	3	4	5	6
130	519206.35	1287779.60	Картометрический	1.00	-
131	519123.32	1287671.57	Картометрический	1.00	-
132	519073.13	1287603.98	Картометрический	1.00	-
133	519023.77	1287574.46	Картометрический	1.00	-
134	518910.05	1287509.36	Картометрический	1.00	-
135	518839.74	1287502.13	Картометрический	1.00	-
136	518839.25	1287502.57	Картометрический	1.00	-
137	518799.38	1287539.06	Картометрический	1.00	-
138	518783.89	1287527.68	Картометрический	1.00	-
139	518798.91	1287493.24	Картометрический	1.00	-
140	518827.29	1287394.41	Картометрический	1.00	-
141	518833.44	1287372.86	Картометрический	1.00	-
142	518839.25	1287351.86	Картометрический	1.00	-
143	518846.28	1287327.24	Картометрический	1.00	-
144	518929.01	1287263.03	Картометрический	1.00	-
145	518998.25	1287219.11	Картометрический	1.00	-
146	519016.96	1287210.22	Картометрический	1.00	-
147	519025.34	1287224.29	Аналитический	0.10	-
148	519033.08	1287231.24	Аналитический	0.10	-
149	519043.62	1287251.33	Аналитический	0.10	-
150	519047.86	1287248.84	Аналитический	0.10	-
151	519057.01	1287265.12	Аналитический	0.10	-
152	519059.37	1287268.43	Картометрический	1.00	-
153	519132.33	1287233.94	Картометрический	1.00	-
154	519144.87	1287264.84	Аналитический	0.10	-
155	519147.58	1287274.63	Аналитический	0.10	-
156	519152.32	1287296.40	Аналитический	0.10	-
157	519153.78	1287328.49	Картометрический	1.00	-
158	519143.41	1287336.50	Картометрический	1.00	-
159	519163.16	1287416.53	Картометрический	1.00	-
160	519191.70	1287412.92	Картометрический	1.00	-
161	519192.16	1287448.17	Картометрический	1.00	-
162	519226.72	1287543.63	Картометрический	1.00	-
163	519307.70	1287640.52	Картометрический	1.00	-
121	519437.62	1287740.24	Картометрический	1.00	-
164	518698.05	1286137.85	Картометрический	1.00	-
165	518661.56	1286203.20	Картометрический	1.00	-
166	518600.50	1286290.73	Картометрический	1.00	-
167	518642.83	1286325.20	Картометрический	1.00	-
168	518612.10	1286364.83	Картометрический	1.00	-
169	518480.85	1286523.35	Картометрический	1.00	-
170	518372.28	1286573.19	Картометрический	1.00	-
171	518408.68	1286626.01	Картометрический	1.00	-
172	518324.00	1286741.55	Картометрический	1.00	-
173	518213.61	1286799.70	Аналитический	0.10	-
174	518196.82	1286822.85	Аналитический	0.10	-
175	518178.03	1286819.28	Аналитический	0.10	-

1	2	3	4	5	6
176	518170.23	1286823.42	Аналитический	0.10	-
177	518150.30	1286846.50	Картометрический	1.00	-
178	518130.90	1286844.33	Картометрический	1.00	-
179	518036.81	1286833.45	Картометрический	1.00	-
180	517983.08	1286828.64	Картометрический	1.00	-
181	518045.71	1286772.48	Картометрический	1.00	-
182	518019.16	1286710.03	Картометрический	1.00	-
183	518148.52	1286546.27	Картометрический	1.00	-
184	518275.94	1286240.12	Картометрический	1.00	-
185	518378.50	1286090.98	Картометрический	1.00	-
186	518382.63	1286085.31	Картометрический	1.00	-
187	518393.31	1286090.31	Аналитический	0.10	-
188	518420.15	1286109.65	Аналитический	0.10	-
189	518463.70	1286066.35	Картометрический	1.00	-
190	518496.96	1286071.89	Картометрический	1.00	-
191	518513.75	1286074.07	Картометрический	1.00	-
192	518526.45	1286054.15	Картометрический	1.00	-
193	518562.98	1285985.04	Картометрический	1.00	-
194	518580.45	1285976.76	Аналитический	0.10	-
195	518599.80	1285959.71	Аналитический	0.10	-
196	518676.39	1285986.31	Картометрический	1.00	-
197	518660.03	1286049.29	Картометрический	1.00	-
198	518666.72	1286057.04	Картометрический	1.00	-
199	518656.20	1286098.88	Картометрический	1.00	-
164	518698.05	1286137.85	Картометрический	1.00	-
200	518384.37	1285033.61	Картометрический	1.00	-
201	518209.63	1285116.65	Картометрический	1.00	-
202	518130.14	1285142.42	Картометрический	1.00	-
203	518027.09	1285186.34	Картометрический	1.00	-
204	517905.31	1285297.12	Картометрический	1.00	-
205	517819.35	1285328.85	Картометрический	1.00	-
206	517711.31	1285556.17	Картометрический	1.00	-
207	517669.55	1285536.13	Картометрический	1.00	-
208	517613.31	1285489.33	Картометрический	1.00	-
209	517564.67	1285467.17	Картометрический	1.00	-
210	517551.24	1285503.10	Картометрический	1.00	-
211	517484.29	1285485.23	Картометрический	1.00	-
212	517476.20	1285501.48	Картометрический	1.00	-
213	517443.04	1285494.34	Картометрический	1.00	-
214	517430.83	1285527.54	Картометрический	1.00	-
215	517471.70	1285539.65	Аналитический	0.20	-
216	517458.99	1285565.17	Картометрический	1.00	-
217	517438.62	1285606.12	Аналитический	0.10	-
218	517432.23	1285618.97	Картометрический	1.00	-
219	517426.96	1285614.18	Аналитический	0.10	-
220	517383.34	1285599.58	Аналитический	0.10	-
221	517337.67	1285587.32	Картометрический	1.00	-

1	2	3	4	5	6
222	517389.08	1285457.02	Картометрический	1.00	-
223	517536.80	1285307.54	Картометрический	1.00	-
224	517565.82	1285245.79	Аналитический	0.10	-
225	517585.70	1285179.82	Картометрический	1.00	-
226	517630.66	1284777.83	Картометрический	1.00	-
227	517658.67	1284599.62	Картометрический	1.00	-
228	517686.17	1284599.18	Картометрический	1.00	-
229	517723.84	1284558.32	Картометрический	1.00	-
200	518384.37	1285033.61	Картометрический	1.00	-
230	517944.67	1286043.39	Картометрический	1.00	-
231	517930.83	1286090.98	Картометрический	1.00	-
232	517868.64	1286309.83	Картометрический	1.00	-
233	517850.46	1286367.37	Картометрический	1.00	-
234	517687.57	1286343.92	Картометрический	1.00	-
235	517445.34	1286197.31	Картометрический	1.00	-
236	517277.70	1286136.20	Картометрический	1.00	-
237	517246.54	1286090.98	Картометрический	1.00	-
238	517241.09	1286089.15	Картометрический	1.00	-
239	517266.45	1285918.58	Картометрический	1.00	-
240	517441.81	1285913.50	Картометрический	1.00	-
241	517484.06	1285917.48	Картометрический	1.00	-
242	517647.84	1285958.76	Картометрический	1.00	-
243	517755.00	1285952.94	Картометрический	1.00	-
244	517761.53	1285954.18	Картометрический	1.00	-
245	517767.78	1285955.16	Картометрический	1.00	-
246	517776.15	1285956.83	Картометрический	1.00	-
247	517815.77	1285964.14	Картометрический	1.00	-
248	517808.71	1286002.38	Картометрический	1.00	-
230	517944.67	1286043.39	Картометрический	1.00	-
249	517099.33	1285977.60	Картометрический	1.00	-
250	517048.47	1286052.76	Картометрический	1.00	-
251	517065.25	1286207.23	Картометрический	1.00	-
252	517064.27	1286208.94	Картометрический	1.00	-
253	517058.16	1286217.74	Картометрический	1.00	-
254	517042.81	1286230.44	Картометрический	1.00	-
255	517030.13	1286239.17	Картометрический	1.00	-
256	517026.89	1286258.86	Картометрический	1.00	-
257	517052.25	1286258.05	Картометрический	1.00	-
258	517065.57	1286263.03	Картометрический	1.00	-
259	517071.36	1286263.15	Картометрический	1.00	-
260	517071.69	1286266.25	Картометрический	1.00	-
261	516999.56	1286300.48	Картометрический	1.00	-
262	516922.07	1286364.86	Картометрический	1.00	-
263	516862.65	1286329.68	Картометрический	1.00	-
264	516860.47	1286325.19	Картометрический	1.00	-
265	516862.55	1286247.37	Картометрический	1.00	-

1	2	3	4	5	6
266	516887.16	1286166.90	Картометрический	1.00	-
267	516895.16	1286140.74	Картометрический	1.00	-
268	516898.55	1286090.98	Картометрический	1.00	-
269	516900.66	1286060.07	Картометрический	1.00	-
270	516939.45	1285984.54	Картометрический	1.00	-
271	516998.55	1285922.06	Картометрический	1.00	-
272	517009.71	1285900.64	Картометрический	1.00	-
273	517016.10	1285888.20	Картометрический	1.00	-
274	516969.87	1285843.19	Картометрический	1.00	-
275	516990.33	1285812.58	Картометрический	1.00	-
276	517009.84	1285798.89	Картометрический	1.00	-
277	517032.89	1285782.72	Картометрический	1.00	-
278	517043.57	1285775.00	Картометрический	1.00	-
279	517052.73	1285768.37	Картометрический	1.00	-
280	517065.40	1285757.56	Картометрический	1.00	-
281	517077.52	1285755.29	Картометрический	1.00	-
282	517105.53	1285788.95	Картометрический	1.00	-
283	517109.79	1285855.97	Картометрический	1.00	-
284	517079.96	1285932.28	Картометрический	1.00	-
249	517099.33	1285977.60	Картометрический	1.00	-
285	517104.35	1283974.58	Картометрический	1.00	-
286	517154.67	1284198.25	Картометрический	1.00	-
287	517180.31	1284381.96	Картометрический	1.00	-
288	517129.62	1284429.58	Картометрический	1.00	-
289	517141.61	1284568.97	Картометрический	1.00	-
290	517150.55	1284655.21	Картометрический	1.00	-
291	517086.53	1284702.52	Картометрический	1.00	-
292	517028.01	1284728.00	Картометрический	1.00	-
293	516977.99	1284768.58	Картометрический	1.00	-
294	516991.55	1284811.12	Аналитический	0.10	-
295	517019.98	1284815.65	Картометрический	1.00	-
296	517076.77	1284818.85	Картометрический	1.00	-
297	517110.87	1284898.87	Картометрический	1.00	-
298	517153.76	1284988.09	Аналитический	0.10	-
299	517167.05	1285012.51	Картометрический	1.00	-
300	517086.69	1285081.46	Картометрический	1.00	-
301	517110.00	1285141.72	Картометрический	1.00	-
302	517127.95	1285193.10	Картометрический	1.00	-
303	517150.67	1285249.52	Картометрический	1.00	-
304	517157.70	1285290.17	Аналитический	0.10	-
305	517126.98	1285314.62	Картометрический	1.00	-
306	517116.45	1285342.67	Картометрический	1.00	-
307	517115.71	1285374.16	Картометрический	1.00	-
308	517108.36	1285455.93	Аналитический	0.10	-
309	517106.83	1285470.19	Аналитический	0.10	-
310	517104.84	1285497.79	Картометрический	1.00	-
311	517095.74	1285522.31	Картометрический	1.00	-

1	2	3	4	5	6
312	517074.94	1285556.36	Картометрический	1.00	-
313	517066.01	1285576.41	Аналитический	0.10	-
314	517053.24	1285572.22	Аналитический	0.10	-
315	517032.97	1285604.27	Картометрический	1.00	-
316	517019.01	1285628.94	Картометрический	1.00	-
317	516991.21	1285644.44	Картометрический	1.00	-
318	516976.43	1285650.29	Картометрический	1.00	-
319	516965.35	1285659.22	Картометрический	1.00	-
320	516922.87	1285733.71	Картометрический	1.00	-
321	516887.27	1285751.24	Аналитический	0.10	-
322	516863.89	1285770.58	Картометрический	1.00	-
323	516763.27	1285897.85	Картометрический	1.00	-
324	516688.71	1285881.50	Картометрический	1.00	-
325	516658.89	1285816.66	Картометрический	1.00	-
326	516511.48	1285775.81	Картометрический	1.00	-
327	516518.87	1285755.30	Картометрический	1.00	-
328	516527.76	1285727.22	Картометрический	1.00	-
329	516608.97	1285468.77	Картометрический	1.00	-
330	516559.76	1285396.83	Картометрический	1.00	-
331	516534.28	1285359.58	Картометрический	1.00	-
332	516444.35	1285254.75	Картометрический	1.00	-
333	516331.62	1285111.85	Картометрический	1.00	-
334	516294.42	1285028.08	Картометрический	1.00	-
335	516292.06	1285001.57	Картометрический	1.00	-
336	516246.04	1284930.42	Картометрический	1.00	-
337	516222.71	1284894.35	Картометрический	1.00	-
338	516223.25	1284891.61	Картометрический	1.00	-
339	516326.53	1284622.85	Картометрический	1.00	-
340	516301.16	1284577.27	Картометрический	1.00	-
341	516238.08	1284465.44	Картометрический	1.00	-
342	516236.88	1284463.31	Картометрический	1.00	-
343	516234.83	1284459.67	Картометрический	1.00	-
344	516233.29	1284456.94	Картометрический	1.00	-
345	516232.06	1284454.74	Картометрический	1.00	-
346	516191.27	1284382.22	Картометрический	1.00	-
347	516308.91	1284312.58	Картометрический	1.00	-
348	516313.60	1284309.79	Картометрический	1.00	-
349	516409.00	1284251.00	Картометрический	1.00	-
350	517023.00	1283991.00	Картометрический	1.00	-
351	517094.74	1283958.11	Картометрический	1.00	-
285	517104.35	1283974.58	Картометрический	1.00	-
352	516903.11	1283640.48	Картометрический	1.00	-
353	516615.31	1283748.61	Картометрический	1.00	-
354	516200.38	1283882.20	Картометрический	1.00	-
355	515946.65	1283478.41	Картометрический	5.00	-
356	515988.01	1283432.35	Аналитический	0.50	-
357	516048.18	1283366.98	Аналитический	0.50	-

1	2	3	4	5	6
358	516067.01	1283344.15	Аналитический	0.50	-
359	516088.20	1283310.04	Аналитический	0.50	-
360	516097.56	1283291.73	Аналитический	0.50	-
361	516102.15	1283280.79	Аналитический	0.50	-
362	516111.76	1283259.04	Аналитический	0.50	-
363	516117.54	1283246.49	Аналитический	0.50	-
364	516130.83	1283209.60	Аналитический	0.50	-
365	516153.52	1283137.86	Аналитический	0.50	-
366	516167.01	1283091.28	Аналитический	0.50	-
367	516171.35	1283074.95	Аналитический	0.50	-
368	516175.20	1283062.17	Аналитический	0.50	-
369	516196.23	1283006.72	Аналитический	0.50	-
370	516203.12	1282990.86	Аналитический	0.50	-
371	516241.77	1282896.83	Аналитический	0.50	-
372	516251.68	1282876.80	Аналитический	0.50	-
373	516267.12	1282845.61	Картометрический	1.00	-
374	516282.39	1282852.33	Картометрический	1.00	-
375	516308.16	1282856.91	Картометрический	1.00	-
376	516317.02	1282859.01	Картометрический	1.00	-
377	516345.79	1282865.22	Картометрический	1.00	-
378	516390.85	1282874.65	Картометрический	1.00	-
379	516395.38	1282875.54	Картометрический	1.00	-
380	516400.30	1282881.71	Картометрический	1.00	-
381	516404.21	1282905.61	Аналитический	0.10	-
382	516409.00	1282935.41	Аналитический	0.10	-
383	516411.57	1282972.14	Картометрический	1.00	-
384	516411.57	1282979.09	Картометрический	1.00	-
385	516412.05	1283031.84	Картометрический	1.00	-
386	516415.74	1283079.96	Картометрический	1.00	-
387	516430.35	1283106.30	Картометрический	1.00	-
388	516433.32	1283113.09	Картометрический	1.00	-
389	516439.34	1283127.68	Картометрический	1.00	-
390	516450.22	1283154.11	Картометрический	1.00	-
391	516450.90	1283157.67	Картометрический	1.00	-
392	516459.86	1283183.67	Картометрический	1.00	-
393	516465.54	1283191.80	Картометрический	1.00	-
394	516469.64	1283199.14	Картометрический	1.00	-
395	516474.68	1283210.42	Картометрический	1.00	-
396	516478.33	1283218.54	Картометрический	1.00	-
397	516484.70	1283220.64	Картометрический	1.00	-
398	516492.54	1283222.64	Картометрический	1.00	-
399	516502.36	1283223.64	Картометрический	1.00	-
400	516510.88	1283225.49	Картометрический	1.00	-
401	516559.48	1283249.82	Картометрический	1.00	-
402	516622.15	1283285.61	Картометрический	1.00	-
403	516660.05	1283308.07	Картометрический	1.00	-
404	516669.77	1283315.69	Картометрический	1.00	-
405	516682.20	1283328.93	Картометрический	1.00	-

1	2	3	4	5	6
406	516695.68	1283349.01	Картометрический	1.00	-
407	516725.00	1283389.00	Картометрический	1.00	-
408	516768.00	1283463.00	Картометрический	1.00	-
409	516803.00	1283518.00	Картометрический	1.00	-
410	516839.00	1283559.00	Картометрический	1.00	-
352	516903.11	1283640.48	Картометрический	1.00	-
411	516183.94	1283007.16	Картометрический	1.00	-
412	516166.35	1283054.35	Картометрический	1.00	-
413	516161.29	1283068.47	Аналитический	0.50	-
414	516158.26	1283078.48	Аналитический	0.50	-
415	516141.84	1283134.18	Аналитический	0.50	-
416	516119.75	1283204.94	Аналитический	0.50	-
417	516104.98	1283246.60	Аналитический	0.50	-
418	516096.42	1283266.13	Аналитический	0.50	-
419	516077.38	1283304.33	Аналитический	0.50	-
420	516063.86	1283327.13	Аналитический	0.50	-
421	516041.05	1283356.74	Аналитический	0.50	-
422	515979.04	1283424.38	Аналитический	0.50	-
423	515943.01	1283464.44	Картометрический	5.00	-
424	515940.95	1283453.98	Картометрический	5.00	-
425	515940.10	1283169.99	Картометрический	5.00	-
426	515938.42	1283057.85	Картометрический	5.00	-
427	515938.85	1283031.03	Картометрический	5.00	-
428	515925.76	1282994.78	Картометрический	1.00	-
429	515844.94	1282867.39	Картометрический	1.00	-
430	515861.46	1282873.42	Картометрический	1.00	-
431	515954.46	1282911.34	Картометрический	1.00	-
432	516086.98	1282966.88	Картометрический	1.00	-
433	516177.49	1283004.74	Картометрический	1.00	-
411	516183.94	1283007.16	Картометрический	1.00	-

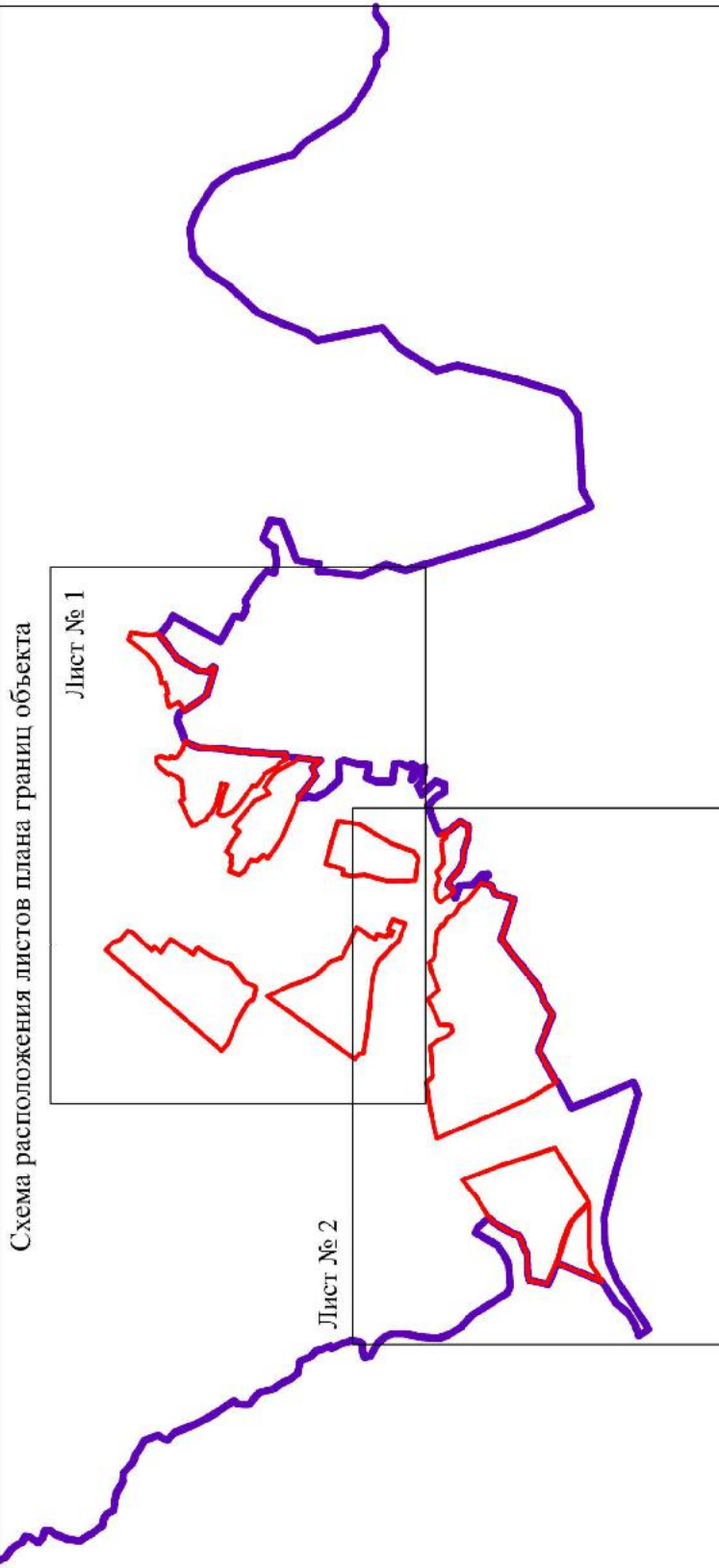
## 3. Сведения о характерных точках части (частей) границы объекта

Обозначение характерных точек части границы	Координаты, м		Метод определения координат характерной точки	Средняя квадратическая погрешность положения характерной точки (Mt), м	Описание обозначения точки на местности (при наличии)
	X	Y			
1	2	3	4	5	6
Часть №					
-	-	-	-	-	-



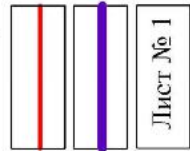
## Раздел 4

## План границ объекта



Масштаб 1:50000

Используемые условные знаки и обозначения:



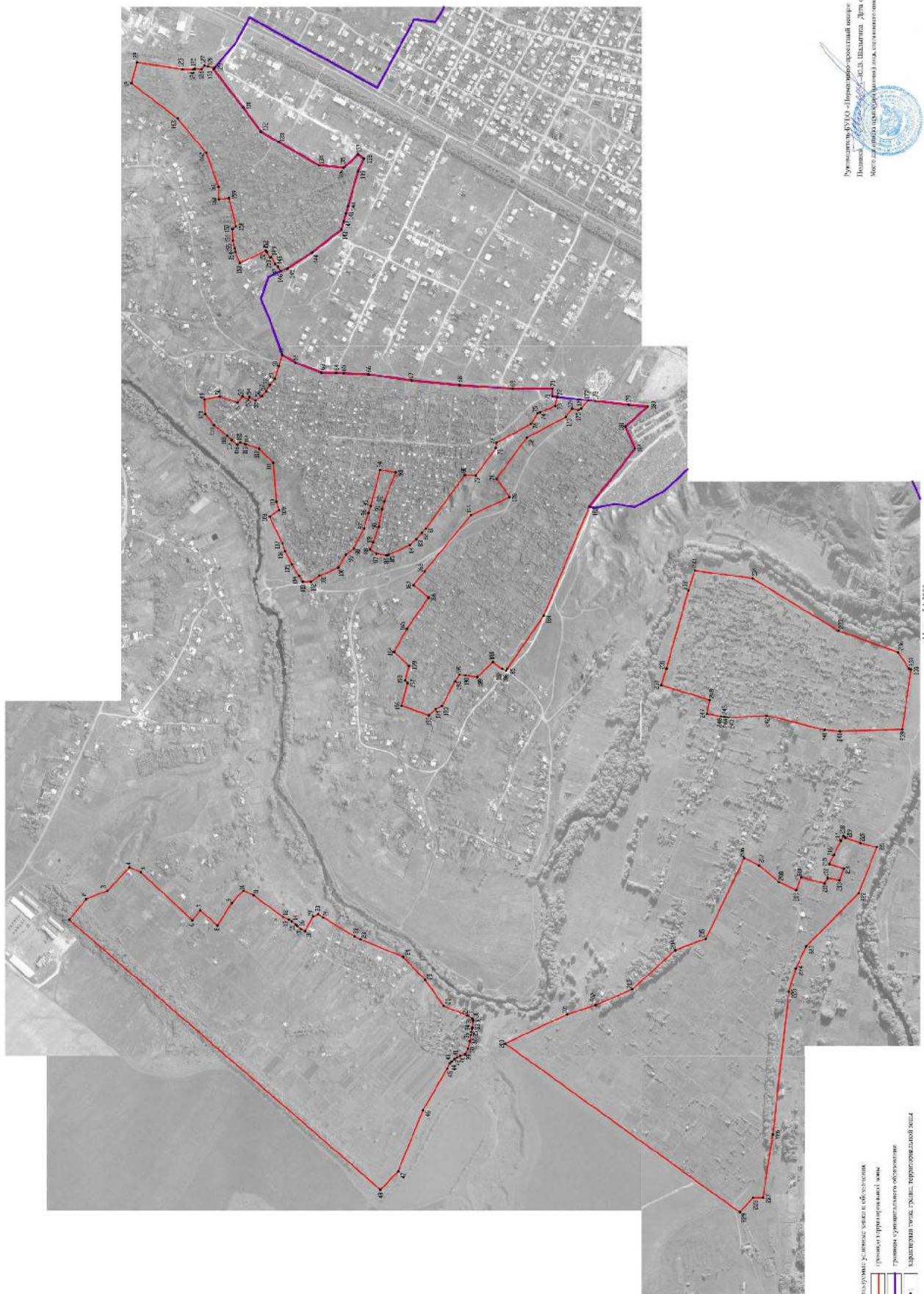
Руководитель БУВО «Нормативно-проектный центр»

Подпись  Ю.В. Шальгина Дата « 10 » марта 2022 г.

Место для оттиска печати (при наличии) лица, составившего описание местоположения границ объекта



План границ области  
Лист № 1



Республика Дageстан  
 граница с республикой Ингуш  
 граница с республикой Чечня  
 граница с республикой Дагестан  
 граница с республикой Северная Осетия-Алания

Масштаб 1:5000

Руководитель ГУО «Историко-просветительный центр  
 Помощник – С.С. Ибрагимова. Дата с. 11. 08. 2022 г.  
 Место для подписи (подпись) и печать государственного историко-просветительного центра области

План границей области  
Лист № 2



- Исторические границы территории
- границы территории, выделенной для размещения объектов размещения туристов
- границы территориальных объектов
- границы территории, выделенной для размещения объектов размещения туристов

Масштаб: 1:5000



Федеральное агентство по туризму  
 Подпись: \_\_\_\_\_ от «\_\_» \_\_\_\_\_ 2022 г.  
 Место: \_\_\_\_\_

