



Правовое управление правительства
Воронежской области

ЗАРЕГИСТРИРОВАНО

* 28 * 07 2022.

Регистрационный номер № 280

**Управление по охране объектов культурного наследия
Воронежской области**

П Р И К А З

22 июля 2022 г.

№ 71-01-07/302

Воронеж

**О внесении изменения в приказ управления по охране объектов
культурного наследия Воронежской области от 04.12.2018 № 71-01-07/266**

В соответствии со статьей 34.1 Федерального закона от 25.06.2002 № 73-ФЗ «Об объектах культурного наследия (памятниках истории и культуры) народов Российской Федерации», Законом Воронежской области от 05.05.2015 № 46-ОЗ «Об особенностях правового регулирования отношений, связанных с сохранением, использованием, популяризацией и государственной охраной объектов культурного наследия на территории Воронежской области», Положением об управлении по охране объектов культурного наследия Воронежской области, утвержденным постановлением правительства Воронежской области от 13.04.2015 № 275, в целях государственной охраны объектов культурного наследия (памятников истории и культуры)

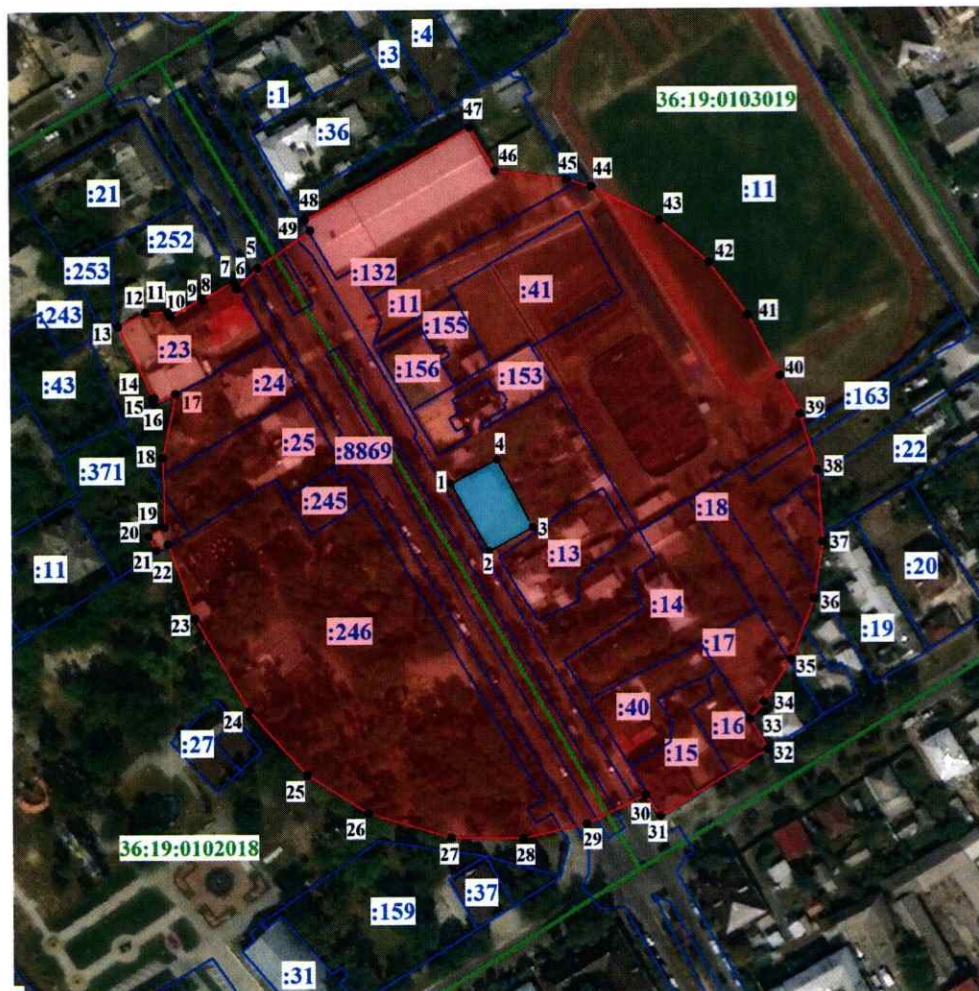
п р и к а з ы в а ю:

1. Внести в графическое описание местоположения границ (с перечнем координат характерных точек этих границ) защитных зон объектов культурного наследия, расположенных на территории Воронежской области, утвержденное приказом управления по охране объектов культурного наследия Воронежской области от 04.12.2018 № 71-01-07/266 «Об утверждении графического описания местоположения границ (с перечнем






координат характерных точек этих границ) защитных зон объектов культурного наследия, расположенных на территории Воронежской области» (в редакции приказов управления по охране объектов культурного наследия Воронежской области от 09.09.2020 № 71-01-07/467, от 29.10.2020 № 71-01-07/518, от 22.12.2020 № 71-01-07/752, от 25.01.2021 № 71-01-07/17, от 15.02.2021 № 71-01-07/73, от 30.03.2021 № 71-01-07/119, от 24.06.2021 № 71-01-07/254, от 23.11.2021 № 71-01-07/431, от 28.01.2022 № 71-01-07/54, от 27.06.2022 № 71-01-07/276, от 08.07.2022 № 71-01-07/287), изменение, дополнив новым пунктом 150 следующего содержания:

«150. Объект культурного наследия «Дом Чукардина», Воронежская область, Острогожский район, г. Острогожск, ул. Карла Маркса, 20-а

150.1. Графическое описание местоположения границ защитной зоны



Условные обозначения:

-  - защитная зона
-  - территория объекта культурного наследия
-  1, 2 - характерная точка границ защитной зоны
-  - граница земельного участка, включенная в ЕГРН
-  - граница кадастрового квартала
- 36:19:0103019 - номер кадастрового квартала

150.2. Перечень координат характерных точек границ защитной зоны

Наименование характерных точек	Координаты характерных точек в МСК-36		Мера линий, м	Дирекцион ный угол
	X	Y		
Внутренний контур				
1	424381.49	1292084.47	26.90	150°27'40"
2	424358.09	1292097.73	17.17	060°35'55"
3	424366.52	1292112.69	26.21	332°08'04"
4	424389.69	1292100.44	17.95	242°49'16"
Внешний контур				
5	424456,28	1292018,09	10,01	225°33'59"
6	424449,27	1292010,94	2,70	333°09'01"
7	424451,68	1292009,72	12,47	239°51'22"
8	424445,42	1291998,94	0,60	328°42'25"
9	424445,93	1291998,63	12,38	239°05'02"
10	424439,57	1291988,01	1,88	331°48'08"
11	424441,23	1291987,12	7,52	268°19'27"
12	424441,01	1291979,60	10,76	243°56'05"
13	424436,28	1291969,93	27,81	153°50'25"
14	424411,32	1291982,19	0,76	249°10'45"
15	424411,05	1291981,48	1,87	154°40'06"
16	424409,36	1291982,28	8,05	064°08'08"
17	424412,87	1291989,52	22,49	191°49'47"
18	424390,86	1291984,91	23,69	178°50'21"
19	424367,17	1291985,39	6,42	239°09'31"
20	424363,88	1291979,88	5,76	151°28'37"
21	424358,82	1291982,63	4,51	061°23'22"
22	424360,98	1291986,59	27,44	160°15'28"
23	424335,15	1291995,86	36,90	150°13'07"
24	424303,12	1292014,19	29,93	138°02'49"
25	424280,86	1292034,20	24,97	122°16'14"
26	424267,53	1292055,31	29,93	106°28'45"

27	424259,04	1292084,01	24,96	090°44'04"
28	424258,72	1292108,97	22,48	077°04'13"
29	424263,75	1292130,88	22,48	064°11'14"
30	424273,54	1292151,12	8,88	145°19'31"
31	424266,24	1292156,17	43,53	058°11'39"
32	424289,18	1292193,16	12,13	329°49'18"
33	424299,67	1292187,06	7,51	039°48'55"
34	424305,44	1292191,87	17,50	032°36'34"
35	424320,18	1292201,30	22,48	021°10'36"
36	424341,14	1292209,42	19,99	008°56'56"
37	424360,89	1292212,53	24,97	356°03'00"
38	424385,80	1292210,81	19,99	343°09'39"
39	424404,93	1292205,02	15,01	333°06'38"
40	424418,32	1292198,23	23,71	332°24'29"
41	424439,33	1292187,25	22,48	323°47'34"
42	424457,47	1292173,97	22,48	310°52'10"
43	424472,18	1292156,97	26,06	296°55'08"
44	424483,98	1292133,73	8,90	286°54'32"
45	424486,57	1292125,21	24,97	277°10'45"
46	424489,69	1292100,44	17,52	329°37'50"
47	424504,81	1292091,58	65,32	240°44'06"
48	424472,88	1292034,60	4,11	152°56'10"
49	424469,22	1292036,47	22,48	234°51'12"

».

2. Контроль за исполнением настоящего приказа оставляю за собой.

Руководитель управления



Н.А. Гарашкин