



Правовое управление правительства
Воронежской области

ЗАРЕГИСТРИРОВАНО

« 22 » 07 2022 г.

Регистрационный номер № 264

**Управление по охране объектов культурного наследия
Воронежской области**

П Р И К А З

20 июля 2022 г.

№ 71-01-07/295

Воронеж

Об утверждении границ территории объекта культурного наследия регионального значения «Братская могила № 114», расположенного по адресу: Воронежская область, Хохольский район, с. Яблочное (уточненный адрес - Воронежская область, Хохольский район, с. Яблочное, ул. 50 лет Октября, уч. 1/1)

В соответствии с Федеральным законом от 25.06.2002 № 73-ФЗ «Об объектах культурного наследия (памятниках истории и культуры) народов Российской Федерации», Законом Воронежской области от 05.05.2015 № 46-ОЗ «Об особенностях правового регулирования отношений, связанных с сохранением, использованием, популяризацией и государственной охраной объектов культурного наследия на территории Воронежской области», Положением об управлении по охране объектов культурного наследия Воронежской области, утвержденным постановлением правительства Воронежской области от 13.04.2015 № 275, в целях государственной охраны объектов культурного наследия (памятников истории и культуры)

п р и к а з ы в а ю:

1. Утвердить границы территории объекта культурного наследия регионального значения «Братская могила № 114», расположенного по адресу: Воронежская область, Хохольский район, с. Яблочное (уточненный адрес - Воронежская область, Хохольский район, с. Яблочное, ул. 50 лет Октября, уч. 1/1), согласно приложению к настоящему приказу.

2. Контроль за исполнением настоящего приказа оставляю за собой.

Руководитель управления

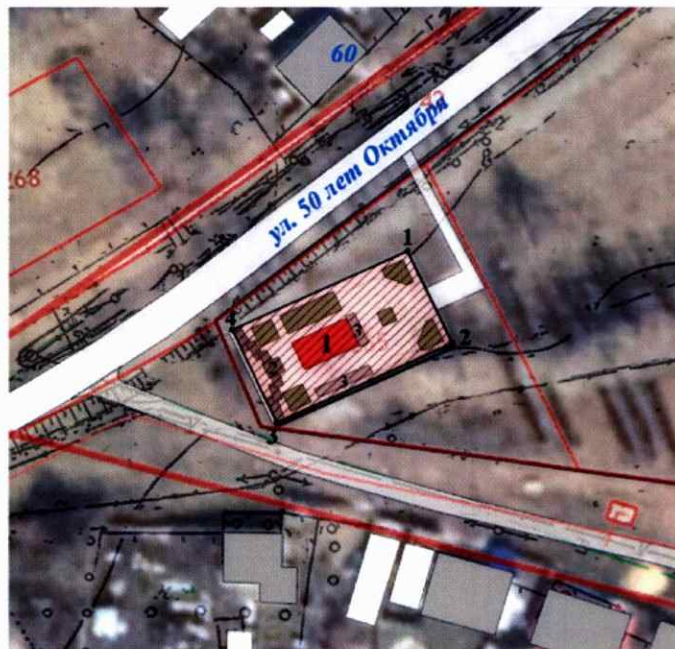


Н.А. Гарашкин




УТВЕРЖДЕНЫ
приказом управления по охране
объектов культурного наследия
Воронежской области
от 20.07.2022 № 71-01-07/295

**Границы территории объекта культурного наследия
регионального значения «Братская могила № 114», расположенного по
адресу: Воронежская область, Хохольский район, с. Яблочное
(уточненный адрес - Воронежская область, Хохольский район,
с. Яблочное, ул. 50 лет Октября, уч. 1/1)**

**1. Графическое описание местоположения границ территории
объекта культурного наследия**



Условные обозначения:

-  - Объект культурного наследия
-  - Территория объекта культурного наследия
- 1, 2 - Поворотные (характерные) точки
-  - Объекты благоустройства:
 - 2. Капитальные
 - 3. Некапитальные

2. Координаты характерных точек границ территории объекта культурного наследия

№ характерной точки	Координаты точек в местной системе координат, м Система координат МСК-36	
	X	Y
1	472897.62	1286546.05
2	472882.28	1286551.52
3	472872.06	1286523.21
4	472887.40	1286517.74

3. Режим использования территории объекта культурного наследия

Разрешается:

Ведение хозяйственной деятельности, не противоречащей требованиям обеспечения сохранности объекта культурного наследия и позволяющей обеспечить функционирование объекта культурного наследия в современных условиях, в том числе:

- проведение работ по сохранению объекта культурного наследия;
- установка памятных знаков и иной историко-культурной информации, относящихся к объекту культурного наследия;
- благоустройство территории, устройство плиточного и иного покрытия, элементов освещения, малых архитектурных форм;
- озеленение с учетом визуального восприятия объекта культурного наследия.

Запрещается:

- строительство объектов капитального строительства;
- установка временных и некапитальных сооружений, рекламных конструкций;
- устройство непрозрачных ограждений;

- замусоривание и захламление территории;
- проведение земляных и строительных работ, за исключением работ по сохранению объекта культурного наследия и его отдельных элементов, работ по благоустройству и озеленению территории.