




ДЕПАРТАМЕНТ
АРХИТЕКТУРЫ И ГРАДОСТРОИТЕЛЬСТВА
ВОРОНЕЖСКОЙ ОБЛАСТИ



ПРИКАЗ

05.07.2022

№ 45-01-04/685

г. Воронеж

**О внесении изменений в правила землепользования и застройки
Сагуновского сельского поселения Подгоренского муниципального
района Воронежской области**

В соответствии с Градостроительным кодексом Российской Федерации, Федеральным законом от 06.10.2003 № 131-ФЗ «Об общих принципах организации местного самоуправления в Российской Федерации», законами Воронежской области от 07.07.2006 № 61-ОЗ «О регулировании градостроительной деятельности в Воронежской области», от 20.12.2018 № 173-ОЗ «О перераспределении полномочий по утверждению правил землепользования и застройки между органами местного самоуправления поселений Воронежской области, городского округа город Нововоронеж, Борисоглебского городского округа и исполнительными органами государственной власти Воронежской области», постановлением правительства Воронежской области от 31.12.2014 № 1240 «Об утверждении Положения о департаменте архитектуры и градостроительства Воронежской области», на основании приказа департамента архитектуры и градостроительства Воронежской области от 11.02.2021 № 45-01-04/116 «О подготовке проектов о внесении изменений в правила землепользования и застройки поселений Аннинского, Бобровского, Бутурлиновского, Верхнемамонского, Верхнехавского, Воробьевского, Каширского, Лискинского, Новоусманского, Новохопёрского, Ольховатского, Павловского, Панинского, Поворинского, Подгоренского, Рамонского,

Россошанского, Семилукского, Хохольского муниципальных районов Воронежской области», с учетом заключений о результатах публичных слушаний от 29.12.2021

п р и к а з ы в а ю:

1. Внести в приказ департамента архитектуры и градостроительства Воронежской области от 17.06.2020 № 45-01-04/431 «Об утверждении правил землепользования и застройки Сагуновского сельского поселения Подгоренского муниципального района Воронежской области» изменения, изложив правила землепользования и застройки Сагуновского сельского поселения Подгоренского муниципального района Воронежской области в редакции согласно приложению к настоящему приказу.

2. Контроль исполнения настоящего приказа возложить на заместителя руководителя департамента архитектуры и градостроительства Воронежской области – начальника отдела территориального планирования Беляеву С.М.

Руководитель департамента
архитектуры и градостроительства
Воронежской области



А.А. Еренков

Приложение
к приказу департамента
архитектуры и градостроительства
Воронежской области
от 05.07.2022 № 45-01-04/685

«УТВЕРЖДЕНЫ
приказом департамента
архитектуры и градостроительства
Воронежской области
от 17.06.2020 № 45-01-04/431

**ПРАВИЛА ЗЕМЛЕПОЛЬЗОВАНИЯ И ЗАСТРОЙКИ
САГУНОВСКОГО СЕЛЬСКОГО ПОСЕЛЕНИЯ
ПОДГОРЕНСКОГО МУНИЦИПАЛЬНОГО РАЙОНА
ВОРОНЕЖСКОЙ ОБЛАСТИ**

**ЧАСТЬ I. ПОРЯДОК ПРИМЕНЕНИЯ ПРАВИЛ
ЗЕМЛЕПОЛЬЗОВАНИЯ И ЗАСТРОЙКИ И ВНЕСЕНИЯ В НИХ
ИЗМЕНЕНИЙ**

Раздел 1. Общие положения

**1. Предмет регулирования и цели подготовки правил
землепользования и застройки Сагуновского сельского поселения
Подгоренского муниципального района Воронежской области**

1. Правила землепользования и застройки Сагуновского сельского поселения Подгоренского муниципального района Воронежской области (далее – Правила) являются документом градостроительного зонирования, который утверждается нормативным правовым актом департамента архитектуры и градостроительства Воронежской области и в котором устанавливаются территориальные зоны, градостроительные регламенты, порядок применения такого документа и порядок внесения в него изменений.

2. Правила разработаны в соответствии с Градостроительным кодексом Российской Федерации (далее – ГрК РФ), Земельным кодексом Российской Федерации, Федеральным законом от 06.10.2003 № 131-ФЗ «Об

общих принципах организации местного самоуправления в Российской Федерации», иными нормативными правовыми актами Российской Федерации, Воронежской области, муниципальными правовыми актами муниципального образования с учетом положений нормативных актов и документов, определяющих основные направления социально-экономического и градостроительного развития муниципального образования, а также сведений Единого государственного реестра недвижимости, сведений, документов и материалов, содержащихся в государственных информационных системах обеспечения градостроительной деятельности.

3. Правила разработаны в целях:

- создания условий для устойчивого развития территории муниципального образования, сохранения окружающей среды и объектов культурного наследия;

- создания условий для планировки территории муниципального образования;

- обеспечения прав и законных интересов физических и юридических лиц, в том числе правообладателей земельных участков и объектов капитального строительства;

- создания условий для привлечения инвестиций, в том числе путем предоставления возможности выбора наиболее эффективных видов разрешенного использования земельных участков и объектов капитального строительства.

2. Основные понятия, используемые в Правилах

В настоящих Правилах используются основные понятия, установленные законодательством Российской Федерации.

3. Сфера применения Правил

1. Действие настоящих Правил распространяется на всю территорию Сагуновского сельского поселения Подгоренского муниципального района Воронежской области. Правила обязательны для

соблюдения органами государственной власти, органами местного самоуправления, физическими и юридическими лицами, при осуществлении ими градостроительной деятельности на территории Сагуновского сельского поселения Подгоренского муниципального района Воронежской области.

2. Настоящие Правила применяются наряду с:

– техническими регламентами и иными обязательными требованиями, установленными в соответствии с законодательством в целях обеспечения безопасности жизни и здоровья людей, надежности и безопасности зданий, строений и сооружений, сохранения окружающей природной среды и объектов культурного наследия;

– региональными и местными нормативами градостроительного проектирования.

4. Содержание и порядок применения Правил

1. Правила включают в себя:

- 1) порядок их применения и внесения изменений в Правила;
- 2) карту градостроительного зонирования;
- 3) градостроительные регламенты.

Обязательным приложением к настоящим Правилам являются сведения о границах территориальных зон, которые должны содержать графическое описание местоположения границ территориальных зон, перечень координат характерных точек этих границ в системе координат, используемой для ведения Единого государственного реестра недвижимости.

2. Порядок применения Правил и внесения в них изменений включает в себя положения:

1) о регулировании землепользования и застройки;

2) об изменении видов разрешенного использования земельных участков и объектов капитального строительства физическими и юридическими лицами;

3) о подготовке документации по планировке территории органами местного самоуправления;

- 4) о проведении общественных обсуждений или публичных слушаний по вопросам землепользования и застройки;
- 5) о внесении изменений в Правила;
- 6) о регулировании иных вопросов землепользования и застройки.

5. Использование объектов недвижимости, не соответствующих настоящим Правилам

1. Земельные участки или объекты капитального строительства, виды разрешенного использования, предельные (минимальные и (или) максимальные) размеры и предельные параметры которых не соответствуют градостроительному регламенту, могут использоваться без установления срока приведения их в соответствие с градостроительным регламентом, за исключением случаев, если использование таких земельных участков и объектов капитального строительства опасно для жизни или здоровья человека, для окружающей среды, объектов культурного наследия.

2. Реконструкция указанных в подпункте 1 настоящего пункта объектов капитального строительства может осуществляться только путем приведения таких объектов в соответствие с градостроительным регламентом или путем уменьшения их несоответствия предельным параметрам разрешенного строительства, реконструкции. Изменение видов разрешенного использования указанных земельных участков и объектов капитального строительства может осуществляться путем приведения их в соответствие с видами разрешенного использования земельных участков и объектов капитального строительства, установленными градостроительным регламентом.

3. В случае если использование указанных в подпункте 1 настоящего пункта земельных участков и объектов капитального строительства продолжается и опасно для жизни или здоровья человека, для окружающей среды, объектов культурного наследия, в соответствии с федеральными законами может быть наложен запрет на использование таких земельных участков и объектов.

6. Открытость и доступность информации о землепользовании и застройке

1. Настоящие Правила являются открытыми и общедоступными.
2. Настоящие Правила подлежат опубликованию в порядке, установленном для официального опубликования нормативных правовых актов Воронежской области, и размещению в федеральной государственной информационной системе территориального планирования и в государственной информационной системе обеспечения градостроительной деятельности.

Раздел 2. Положения о регулировании землепользования и застройки

7. Перераспределение полномочий между органами местного самоуправления Сагуновского сельского поселения Подгоренского муниципального района Воронежской области и департаментом архитектуры и градостроительства Воронежской области

1. На основании Закона Воронежской области от 20.12.2018 № 173-ОЗ «О перераспределении полномочий по утверждению правил землепользования и застройки между органами местного самоуправления поселений Воронежской области, городского округа город Нововоронеж, Борисоглебского городского округа и исполнительными органами государственной власти Воронежской области» (далее – Закон Воронежской области) и в соответствии со статьей 8.2 ГрК РФ, пунктом 6.1 статьи 26.3 Федерального закона от 06.10.1999 № 184-ФЗ «Об общих принципах организации законодательных (представительных) и исполнительных органов государственной власти субъектов Российской Федерации», частью 1.2 статьи 17 Федерального закона от 06.10.2003 № 131-ФЗ «Об общих принципах организации местного самоуправления в Российской Федерации» полномочия по утверждению Правил перераспределены между органами местного самоуправления Сагуновского сельского поселения Подгоренского муниципального района Воронежской области и департаментом архитектуры

и градостроительства Воронежской области (далее – Уполномоченный орган) на срок, установленный Законом Воронежской области.

2. После истечения срока, указанного в Законе Воронежской области, полномочия Уполномоченного органа, предусмотренные настоящими Правилами, осуществляются органами местного самоуправления Сагуновского сельского поселения Подгоренского муниципального района Воронежской области в соответствии с требованиями ГрК РФ.

8. Полномочия Уполномоченного органа по вопросам землепользования и застройки

1. Полномочия Уполномоченного органа по вопросам землепользования и застройки включают:

1) принятие решений о подготовке проекта Правил, о подготовке проекта о внесении изменений в Правила;

2) утверждение Правил, утверждение внесения изменений в Правила;

3) принятие решений о предоставлении разрешений на условно разрешенный вид использования объектов капитального строительства или земельного участка;

4) принятие решений о предоставлении разрешения на отклонение от предельных параметров разрешенного строительства, реконструкции объектов капитального строительства;

5) иные полномочия в соответствии с действующим законодательством.

9. Комиссия по подготовке проектов Правил

1. Комиссия по подготовке проектов правил землепользования и застройки поселений Воронежской области, городского округа город Нововоронеж, Борисоглебского городского округа (далее – Комиссия) является специально созданным постоянно действующим коллегиальным органом при Уполномоченном органе в целях реализации полномочий,

указанных в пункте 8 настоящих Правил, перераспределенных в соответствии с Законом Воронежской области и обеспечения выполнения задач градостроительного зонирования.

2. Комиссия создается и прекращает свою деятельность приказом Уполномоченного органа.

3. Состав и порядок деятельности Комиссии утверждается приказом Уполномоченного органа.

Раздел 3. Положения об изменении видов разрешенного использования земельных участков и объектов капитального строительства физическими и юридическими лицами

10. Изменение видов разрешенного использования земельных участков и объектов капитального строительства

1. Для каждой из установленных настоящими Правилами территориальных зон могут устанавливаться основные, условно разрешенные и вспомогательные виды разрешенного использования земельных участков и объектов капитального строительства.

2. Изменение одного вида разрешенного использования земельных участков и объектов капитального строительства на другой вид такого использования осуществляется в соответствии с градостроительным регламентом при условии соблюдения требований технических регламентов.

3. Основные и вспомогательные виды разрешенного использования земельных участков и объектов капитального строительства правообладателями земельных участков и объектов капитального строительства, за исключением органов государственной власти, органов местного самоуправления, государственных и муниципальных учреждений, государственных и муниципальных унитарных предприятий, выбираются самостоятельно без дополнительных разрешений и согласования.

4. Решения об изменении одного вида разрешенного использования земельных участков и объектов капитального строительства, расположенных

на землях, на которые действие градостроительных регламентов не распространяется или для которых градостроительные регламенты не устанавливаются, на другой вид такого использования принимаются в соответствии с федеральными законами.

11. Предоставление разрешения на условно разрешенный вид использования земельного участка или объекта капитального строительства

1. Физическое или юридическое лицо, заинтересованное в предоставлении разрешения на условно разрешенный вид использования земельного участка или объекта капитального строительства (далее - разрешение на условно разрешенный вид использования), направляет заявление о предоставлении разрешения на условно разрешенный вид использования в Комиссию. Заявление о предоставлении разрешения на условно разрешенный вид использования может быть направлено в форме электронного документа, подписанного электронной подписью в соответствии с требованиями Федерального закона от 06.04.2011 № 63-ФЗ «Об электронной подписи».

2. Порядок предоставления разрешения на условно разрешенный вид использования земельного участка или объекта капитального строительства определен статьей 39 ГрК РФ.

3. Проект решения о предоставлении разрешения на условно разрешенный вид использования подлежит рассмотрению на общественных обсуждениях или публичных слушаниях, проводимых в порядке, установленном статьей 5.1 ГрК РФ, с учетом положений статьи 39 ГрК РФ.

12. Предоставление разрешения на отклонение от предельных параметров разрешенного строительства, реконструкции объектов капитального строительства

1. Правообладатели земельных участков, размеры которых меньше установленных градостроительным регламентом минимальных размеров земельных участков либо конфигурация, инженерно-геологические или иные характеристики которых неблагоприятны для застройки, вправе обратиться

за разрешениями на отклонение от предельных параметров разрешенного строительства, реконструкции объектов капитального строительства (далее также – разрешение на отклонение от предельных параметров).

2. Правообладатели земельных участков вправе обратиться за разрешениями на отклонение от предельных параметров разрешенного строительства, реконструкции объектов капитального строительства, если такое отклонение необходимо в целях однократного изменения одного или нескольких предельных параметров разрешенного строительства, реконструкции объектов капитального строительства, установленных градостроительным регламентом для конкретной территориальной зоны, не более чем на десять процентов.

3. Порядок предоставления разрешения на отклонение от предельных параметров определен статьей 40 ГрК РФ.

4. Проект решения о предоставлении разрешения на отклонение от предельных параметров подлежит рассмотрению на общественных обсуждениях или публичных слушаниях, проводимых в порядке, установленном статьей 5.1 ГрК РФ, с учетом положений статьи 39 ГрК РФ, за исключением случая, указанного в части 1.1 статьи 40 ГрК РФ.

Раздел 4. Положения о подготовке документации по планировке территории органами местного самоуправления

13. Общие положения о подготовке документации по планировке территории

1. Подготовка документации по планировке территории осуществляется в целях обеспечения устойчивого развития территорий, в том числе выделения элементов планировочной структуры, установления границ земельных участков, установления границ зон планируемого размещения объектов капитального строительства.

2. Подготовка документации по планировке территории осуществляется в соответствии с главой 5 ГрК РФ.

3. Состав и содержание документации по планировке территории определяется ГрК РФ.

Раздел 5. Положения о проведении общественных обсуждений или публичных слушаний по вопросам землепользования и застройки

14. Общие положения о порядке проведения общественных обсуждений или публичных слушаний в сфере градостроительной деятельности

1. В целях соблюдения права человека на благоприятные условия жизнедеятельности, прав и законных интересов правообладателей земельных участков и объектов капитального строительства по проектам правил землепользования и застройки, проектам планировки территории, проектам межевания территории, проектам, предусматривающим внесение изменений в один из указанных утвержденных документов, проектам решений о предоставлении разрешения на условно разрешенный вид использования земельного участка или объекта капитального строительства, проектам решений о предоставлении разрешения на отклонение от предельных параметров разрешенного строительства, реконструкции объектов капитального строительства в соответствии с уставом муниципального образования и (или) нормативным правовым актом представительного органа муниципального образования и с учетом положений ГрК РФ проводятся общественные обсуждения или публичные слушания, за исключением случаев, предусмотренных ГрК РФ и другими федеральными законами.

2. Порядок проведения общественных обсуждений или публичных слушаний определяется ГрК РФ, Уставом Сагуновского сельского поселения Подгоренского муниципального района Воронежской области и (или) нормативным правовым актом представительного органа муниципального образования.

Раздел 6. Положения о внесении изменений в Правила

15. Основания и порядок внесения изменений в Правила

1. Основания для рассмотрения вопроса о внесении изменений в настоящие Правила предусмотрены статьей 33 ГрК РФ.
2. Внесение изменений в Правила осуществляется в порядке, предусмотренном статьями 31 и 32 ГрК РФ, с учетом особенностей, установленных статьей 33 ГрК РФ.

Раздел 7. Положения о регулировании иных вопросов землепользования и застройки

16. Общие принципы регулирования иных вопросов землепользования и застройки на территории Сагуновского сельского поселения Подгоренского муниципального района Воронежской области

Иные вопросы землепользования и застройки на территории Сагуновского сельского поселения Подгоренского муниципального района Воронежской области регулируются законодательством Российской Федерации, Воронежской области, муниципальными правовыми актами Сагуновского сельского поселения Подгоренского муниципального района Воронежской области.

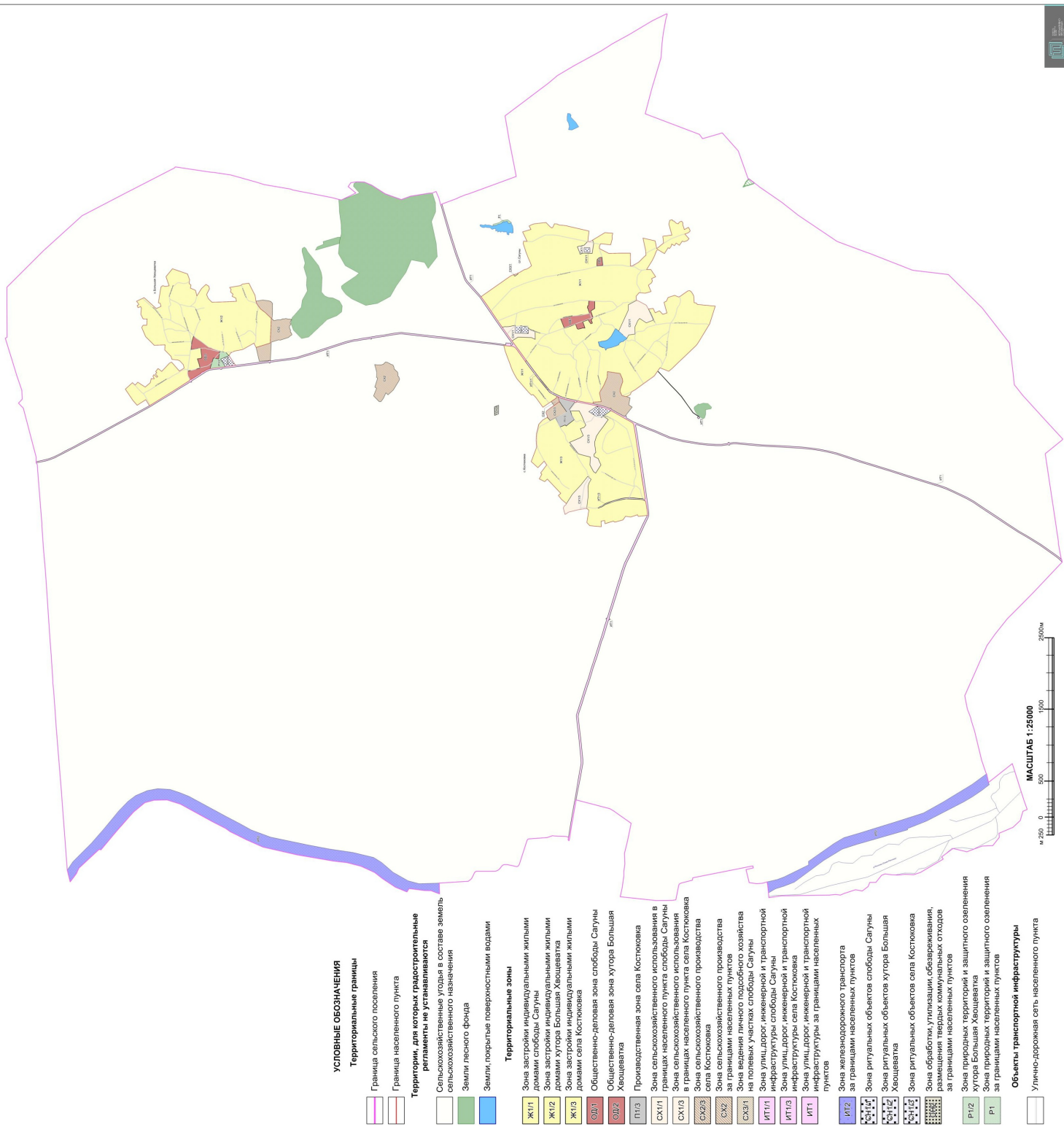
ЧАСТЬ II. КАРТА ГРАДОСТРОИТЕЛЬНОГО ЗОНИРОВАНИЯ

17. Карты градостроительного зонирования

1. Карта градостроительного зонирования территории Сагуновского сельского поселения Подгоренского муниципального района Воронежской области.




ПРАВИЛА ЗЕМЛЕПОЛЬЗОВАНИЯ И ЗАСТРОЙКИ
 Карта градостроительного зонирования территории Сагуновского сельского поселения
 Подгоренского муниципального района Воронежской области



УСЛОВНЫЕ ОБОЗНАЧЕНИЯ

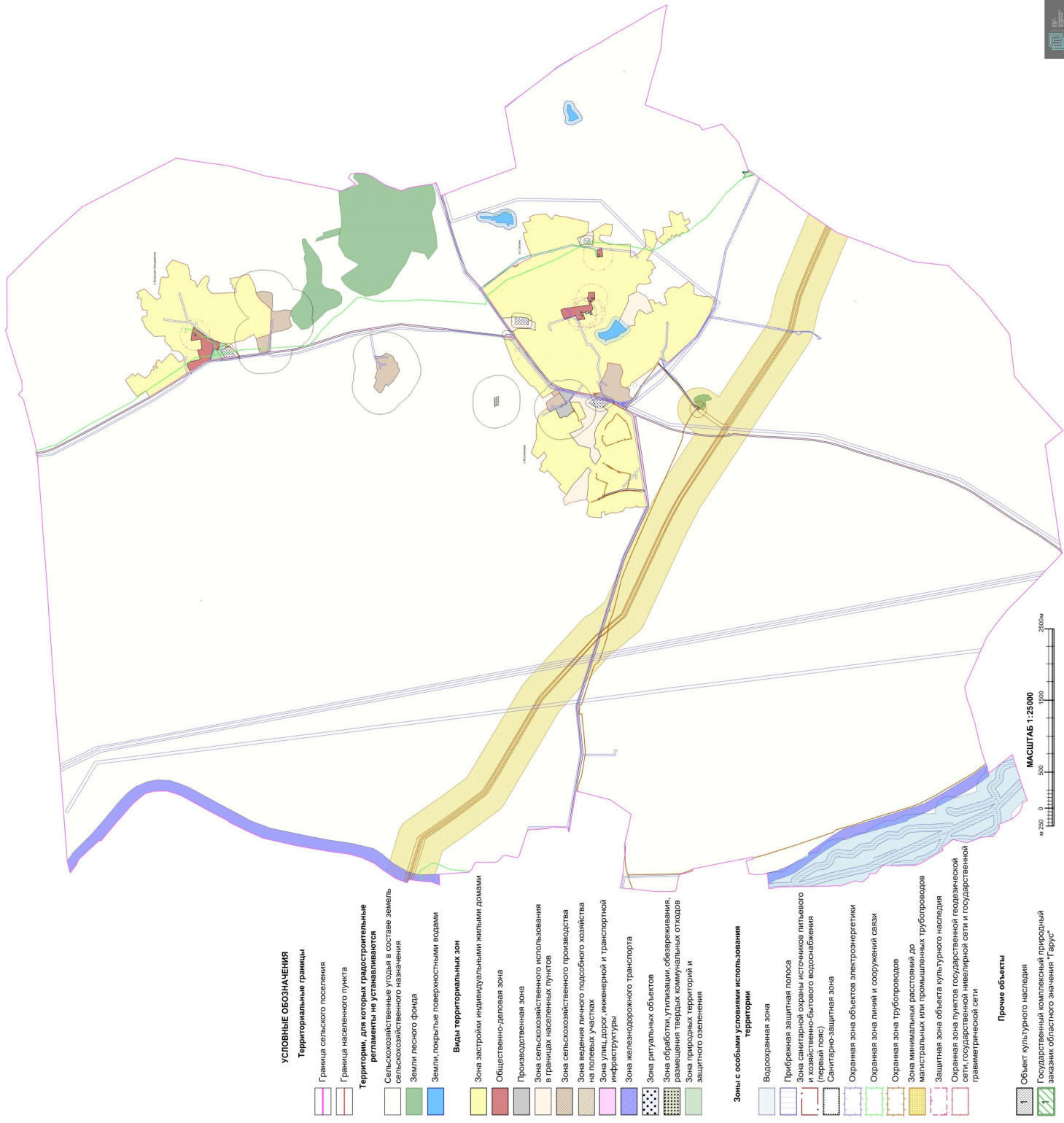
- Территориальные границы**
- Граница сельского поселения
 - Граница населенного пункта
- Территории, для которых градостроительные регламенты не устанавливаются**
- Сельскохозяйственные угодья в составе земель сельскохозяйственного назначения
 - Земли лесного фонда
 - Земли, покрытые поверхностными водами
- Территориальные зоны**
- ЖТ1** - Зона застройки индивидуальными жилыми домами слободы Сагуны
 - ЖТ2** - Зона застройки индивидуальными жилыми домами хутора Большая Хвошеватка
 - ЖТ3** - Зона застройки индивидуальными жилыми домами села Костоюковка
 - ОД01** - Общественно-деловая зона слободы Сагуны
 - ОД02** - Общественно-деловая зона хутора Большая Хвошеватка
 - П1/3** - Производственная зона села Костоюковка
 - СХ1/1** - Зона сельскохозяйственного использования в границах населенного пункта слободы Сагуны
 - СХ1/3** - Зона сельскохозяйственного использования в границах населенного пункта села Костоюковка
 - СХ2/3** - Зона сельскохозяйственного производства села Костоюковка
 - СХ3** - Зона сельскохозяйственного производства за границами населенных пунктов
 - СХ3/1** - Зона ведения личного подсобного хозяйства на полевых участках слободы Сагуны
 - ИТ1/1** - Зона улиц, дорог, инженерной и транспортной инфраструктуры слободы Сагуны
 - ИТ1/3** - Зона улиц, дорог, инженерной и транспортной инфраструктуры села Костоюковка
 - ИТ1** - Зона улиц, дорог, инженерной и транспортной инфраструктуры за границами населенных пунктов
 - ИТ2** - Зона железнодорожного транспорта за границами населенных пунктов
 - СФ1/1** - Зона ритуальных объектов слободы Сагуны
 - СФ1/2** - Зона ритуальных объектов хутора Большая Хвошеватка
 - СФ1/3** - Зона ритуальных объектов села Костоюковка
 - СФ2** - Зона обработки, утилизации, обезвреживания, размещения твердых коммунальных отходов за границами населенных пунктов
 - Р1/2** - Зона природных территорий и защитного озеленения хутора Большая Хвошеватка
 - Р1** - Зона природных территорий и защитного озеленения за границами населенных пунктов
- Объекты транспортной инфраструктуры**
- Улицно-дорожная сеть населенного пункта



2. Карта градостроительного зонирования с отображением зон с особыми условиями использования территории Сагуновского сельского поселения Подгоренского муниципального района Воронежской области.

ПРАВИЛА ЗЕМЛЕПОЛЬЗОВАНИЯ И ЗАСТРОЙКИ

Карта градостроительного зонирования с особыми условиями использования территории Сагуновского сельского поселения Подгоренского муниципального района Воронежской области



УСЛОВНЫЕ ОБОЗНАЧЕНИЯ
Территориальные границы

- Граница сельского поселения
- Граница населенного пункта
- Территории, для которых градостроительные регламенты не устанавливаются**
- Сельскохозяйственные угодья в составе земель сельскохозяйственного назначения
- Земли лесного фонда
- Земли, покрытые поверхностными водами

Виды территориальных зон

- Зона застройки индивидуальными жилыми домами
- Общественно-деловая зона
- Производственная зона
- Зона сельскохозяйственного использования в границах населенных пунктов
- Зона сельскохозяйственного производства
- Зона ведения личного подсобного хозяйства на полевых участках
- Зона улиц, дорог, инженерной и транспортной инфраструктуры
- Зона железнодорожного транспорта
- Зона ритуальных объектов
- Зона обработки, утилизации, обезвреживания, размещения твердых коммунальных отходов
- Зона природных территорий и защитного озеленения

Зоны с особыми условиями использования территории

- Водоохранная зона
- Прибрежная защитная полоса
- Зона санитарной охраны источников питьевого и хозяйственно-бытового водоснабжения (первый пояс)
- Санитарно-защитная зона
- Охранная зона объектов электроэнергетики
- Охранная зона линий и сооружений связи
- Охранная зона трубопроводов
- Зона минимальных расстояний до магистральных или промышленных трубопроводов
- Защитная зона объекта культурного наследия
- Охранная зона пунктов государственной подвозкической связи, линий электропередачи и государственной радиотехнической связи

Прочие объекты

- Объект культурного наследия
- Государственный комплексный природный заказник областного значения "Гарус"



2.1. На территории Сагуновского сельского поселения Подгоренского муниципального района Воронежской области располагаются следующие особо охраняемые природные территории:

№ п/п	Наименование ООПТ	Сведения о границах территории ООПТ	Сведения о границах охранной зоны ООПТ
1	Государственный комплексный природный заказник областного значения «Гарус»	Установлена постановлением правительства Воронежской области от 27.01.2014 № 64 «Об утверждении Положения о государственном комплексном природном заказнике областного значения «Гарус»	Не установлена

2.2. На территории Сагуновского сельского поселения Подгоренского муниципального района Воронежской области располагаются следующие объекты культурного наследия:

№ п/п	Наименование объекта культурного наследия	Сведения о границах территории объекта культурного наследия	Сведения о границах защитной зоны объекта культурного наследия	Сведения о границах зоны охраны объекта культурного наследия
1	Церковь Георгиевская	Не установлена	Установлена приказом управления по охране объектов культурного наследия Воронежской области от 19.11.2019 № 71-01-07/297 «Об утверждении графического описания местоположения границ (с перечнем координат характерных точек этих границ) защитных зон объектов культурного наследия, расположенных на территории Воронежской области» (далее – приказ от 19.11.2019 № 71-01-07/297)	Не установлена
2	Правление волостное	Не установлена	Установлена приказом от 19.11.2019 № 71-01-07/297	Не установлена
3	Дом жилой ¹	Не установлена	Установлена приказом от 19.11.2019 № 71-01-07/297	Не установлена

№ п/п	Наименование объекта культурного наследия	Сведения о границах территории объекта культурного наследия	Сведения о границах защитной зоны объекта культурного наследия	Сведения о границах зоны охраны объекта культурного наследия
4	Дом жилой ¹	Не установлена	Установлена приказом от 19.11.2019 № 71-01-07/297	Не установлена
5	Усадьба купца Филиппова	Не установлена	Установлена приказом от 19.11.2019 № 71-01-07/297	Не установлена
6	Больница земская	Не установлена	Установлена приказом от 19.11.2019 № 71-01-07/297	Не установлена
7	Школа земская	Не установлена	Установлена приказом от 19.11.2019 № 71-01-07/297	Не установлена

¹ - ул. Кирова, 72

² – ул. Кирова, 82

18. Перечень территориальных зон, установленных на карте градостроительного зонирования

1. Порядок установления территориальных зон определен статьей 34 ГрК РФ. На карте градостроительного зонирования установлены следующие виды территориальных зон:

Наименование территориальной зоны	Кодовое обозначение территориальной зоны
Жилые зоны	
Зона застройки индивидуальными жилыми домами	Ж1
Общественно-деловые зоны	
Общественно-деловая зона	ОД
Производственные и коммунально-складские зоны	
Производственная зона	П1
Зоны инженерной и транспортной инфраструктуры	
Зона улиц, дорог, инженерной и транспортной инфраструктуры	ИТ1
Зона железнодорожного транспорта	ИТ2
Зоны сельскохозяйственного использования	
Зона сельскохозяйственного использования в границах населенных пунктов	СХ1
Зона сельскохозяйственного производства	СХ2
Зона ведения личного подсобного хозяйства на полевых участках	СХ3
Зоны рекреационного назначения	
Зона природных территорий и защитного озеленения	Р1
Зоны специального назначения	
Зона ритуальных объектов	СН1
Зона обработки, утилизации, обезвреживания, размещения твердых коммунальных отходов	СН2

2. Настоящими Правилами на территории Сагуновского сельского поселения Подгоренского муниципального района Воронежской области установлены следующие территориальные зоны:

Наименование территориальной зоны	Кодовое обозначение территориальной зоны
Жилые зоны	
Зона застройки индивидуальными жилыми домами слободы Сагуны	Ж1/1
Зона застройки индивидуальными жилыми домами хутора Большая Хвощеватка	Ж1/2
Зона застройки индивидуальными жилыми домами села Костюковка	Ж1/3
Общественно-деловые зоны	
Общественно-деловая зона слободы Сагуны	ОД1
Общественно-деловая зона хутора Большая Хвощеватка	ОД2
Производственные и коммунально-складские зоны	
Производственная зона села Костюковка	П1/3
Зоны инженерной и транспортной инфраструктуры	
Зона улиц, дорог, инженерной и транспортной инфраструктуры слободы Сагуны	ИТ1/1
Зона улиц, дорог, инженерной и транспортной инфраструктуры села Костюковка	ИТ1/3
Зона улиц, дорог, инженерной и транспортной инфраструктуры за границами населенных пунктов	ИТ1
Зона железнодорожного транспорта за границами населенных пунктов	ИТ2
Зоны сельскохозяйственного использования	
Зона сельскохозяйственного использования в границах населенного пункта слободы Сагуны	СХ1/1
Зона сельскохозяйственного использования в границах населенного пункта села Костюковка	СХ1/3
Зона сельскохозяйственного производства села Костюковка	СХ2/3
Зона сельскохозяйственного производства за границами населенных пунктов	СХ2
Зона ведения личного подсобного хозяйства на полевых участках слободы Сагуны	СХ3/1
Зоны рекреационного назначения	
Зона природных территорий и защитного озеленения хутора Большая Хвощеватка	Р1/2
Зона природных территорий и защитного озеленения за границами населенных пунктов	Р1
Зоны специального назначения	
Зона ритуальных объектов слободы Сагуны	СН1/1
Зона ритуальных объектов хутора Большая Хвощеватка	СН1/2
Зона ритуальных объектов села Костюковка	СН1/3
Зона обработки, утилизации, обезвреживания, размещения твердых коммунальных отходов за границами населенных пунктов	СН2

3. Сведения о границах территориальных зон, содержащие графическое описание местоположения границ территориальных зон, перечень координат характерных точек границ территориальных зон слободы Сагуны, являются приложением № 1 к настоящим Правилам.

4. Сведения о границах территориальных зон, содержащие графическое описание местоположения границ территориальных зон, перечень координат характерных точек границ территориальных зон хутора Большая Хвощеватка, являются приложением № 2 к настоящим Правилам.

5. Сведения о границах территориальных зон, содержащие графическое описание местоположения границ территориальных зон, перечень координат характерных точек границ территориальных зон села Костюковка, являются приложением № 3 к настоящим Правилам.

6. Сведения о границах территориальных зон, содержащие графическое описание местоположения границ территориальных зон, перечень координат характерных точек границ территориальных зон, расположенных за границами населенных пунктов на территории Сагуновского сельского поселения, являются приложением № 4 к настоящим Правилам.

ЧАСТЬ III. ГРАДОСТРОИТЕЛЬНЫЕ РЕГЛАМЕНТЫ

19. Общие положения о градостроительном регламенте

1. Градостроительным регламентом определяется правовой режим земельных участков, равно как всего, что находится над и под поверхностью земельных участков и используется в процессе их застройки и последующей эксплуатации объектов капитального строительства.

2. Действие градостроительного регламента распространяется в равной мере на все земельные участки и объекты капитального строительства, расположенные в пределах границ территориальной зоны, обозначенной на карте градостроительного зонирования.

3. Земли и земельные участки, на которые действие градостроительных регламентов не распространяется или для которых градостроительные регламенты не устанавливаются, определены статьей 36 ГрК РФ.

20. Виды разрешенного использования

1. Разрешенное использование земельных участков и объектов капитального строительства может быть следующих видов:

- основные виды разрешенного использования;
- условно разрешенные виды использования;
- вспомогательные виды разрешенного использования,

допустимые только в качестве дополнительных по отношению к основным видам разрешенного использования и условно разрешенным видам использования и осуществляемые совместно с ними.

2. Виды разрешенного использования (далее – ВРИ) земельных участков в настоящих Правилах определяются в соответствии с приказом Федеральной службы государственной регистрации, кадастра и картографии от 10.11.2020 № П/0412 «Об утверждении классификатора видов разрешенного использования земельных участков».

21. Градостроительные регламенты территориальных зон

1. Градостроительные регламенты территориальных зон Ж1/1, Ж1/2, Ж1/3

№ п/п	Код ВРИ	Наименование ВРИ	Пределы (или) минимальные и (или) максимальные размеры земельных участков, в том числе их площадь, м ²		Максимальный процент застройки в границах земельного участка	Пределное количество этажей или предельная высота зданий, строений, сооружений	Минимальные отступы от границ земельных участков в целях определения мест допустимого размещения зданий, строений, сооружений, за пределами которых запрещено строительство зданий, строений, сооружений
			min	max			
ОСНОВНЫЕ ВИДЫ РАЗРЕШЕННОГО ИСПОЛЬЗОВАНИЯ ЗЕМЕЛЬНЫХ УЧАСТКОВ И ОБЪЕКТОВ КАПИТАЛЬНОГО СТРОИТЕЛЬСТВА							
1	2.1	Для индивидуального жилищного строительства	300	5000	50%	3 этажа*	3 метра**
2	2.3	Блокированная жилая застройка	80	3000	50%	3 этажа*	3 метра**; 0 метров – при примыкании к соседним зданиям
3	2.2	Для ведения личного подсобного хозяйства (приусадебный земельный участок)	300	5000	30%	3 этажа*	3 метра**
4	1.19	Сенокосение	600	50000	0%	не подлежат установлению	
5	1.20	Выпас сельскохозяйственных животных	300	50000	0%	не подлежат установлению	
6	3.1.1	Предоставление коммунальных услуг	не подлежат установлению	5000		не подлежат установлению	
7	3.1.2	Административные здания организаций, обеспечивающих предоставление коммунальных услуг	не подлежат установлению		60%	3 этажа	3 метра
8	3.2.2	Оказание социальной помощи населению	не подлежат установлению		60%	3 этажа	3 метра
9	3.2.3	Оказание услуг связи	не подлежат установлению		60%	3 этажа	3 метра
10	3.4.1	Амбулаторно-поликлиническое обслуживание	не подлежат установлению		60%	3 этажа	3 метра
11	3.5.1	Дошкольное, начальное и среднее общее образование	не подлежат установлению			4 этажа	3 метра

№ п/п	Код ВРИ	Наименование ВРИ	Пределы (или) минимальные и максимальные размеры земельных участков, в том числе их площадь, м ²		Максимальный процент застройки в границах земельного участка	Пределное количество этажей или предельная высота зданий, строений, сооружений	Минимальные отступы от границ земельных участков в целях определения мест допустимого размещения зданий, строений, сооружений, за пределами которых запрещено строительство зданий, строений, сооружений
			min	max			
12	3.6.2.	Парки культуры и отдыха	не подлежат установлению				
13	5.1.3	Площадки для занятий спортом	не подлежат установлению				
14	9.3	Историко-культурная деятельность	не подлежат установлению				
15	11.0	Водные объекты	не подлежат установлению				
16	11.1	Общее пользование водными объектами	не подлежат установлению				
17	12.0	Земельные участки (территории) общего пользования	не подлежат установлению				
18	12.0.1	Улично-дорожная сеть	не подлежат установлению				
19	12.0.2	Благоустройство территории	не подлежат установлению				
УСЛОВНО РАЗРЕШЕННЫЕ ВИДЫ ИСПОЛЬЗОВАНИЯ ЗЕМЕЛЬНЫХ УЧАСТКОВ И ОБЪЕКТОВ КАПИТАЛЬНОГО СТРОИТЕЛЬСТВА							
20	2.1.1	Малоэтажная многоквартирная жилая застройка	600	не подлежит установлению	45%	4 этажа	6 метров
21	3.3	Бытовое обслуживание	200	5000	60%	3 этажа	3 метра
22	3.6.1	Объекты культурно-досуговой деятельности	200	5000	60%	3 этажа	3 метра
23	3.7.1	Осуществление религиозных обрядов	не подлежат установлению				3 метра
24	3.10.1	Амбулаторное ветеринарное обслуживание	200	5000	60%	3 этажа	3 метра
25	4.4	Магазины	200	5000	60%	3 этажа	3 метра
26	4.5	Банковская и страховая деятельность	не подлежат установлению				3 метра
27	4.6	Общественное питание	200	5000	50%	3 этажа	3 метра
28	5.1.2	Обеспечение занятий спортом в помещениях	не подлежат установлению				3 метра
29	6.4	Пищевая промышленность	не подлежит установлению	5000	не подлежит установлению	15 метров	3 метра

№ п/п	Код ВРИ	Наименование ВРИ	Пределы (или) максимальные и минимальные размеры земельных участков, в том числе их площадь, м ²		Максимальный процент застройки в границах земельного участка	Пределное количество этажей или предельная высота зданий, строений, сооружений	Минимальные отступы от границ земельных участков в целях определения мест допустимого размещения зданий, строений, сооружений, за пределами которых запрещено строительство зданий, строений, сооружений
			min	max			
30	8.3	Обеспечение в внутреннего правопорядка	не подлежат установлению				3 метра

* для вспомогательных видов – 1 этаж;

** от вспомогательных видов – 1 метр.

Не допускается размещать со стороны улицы вспомогательные строения, за исключением гаражей. Допускается блокировка хозяйственных построек на смежных земельных участках по взаимному согласию домовладельцев с учетом требований пожарной безопасности.

Ограничения использования земельных участков и объектов капитального строительства в зонах с особыми условиями использования территории устанавливаются в соответствии с законодательством Российской Федерации. Перечень зон с особыми условиями использования территории и основания установления ограничений приведены в пункте 22 настоящих Правил.

2. Градостроительные регламенты территориальных зон ОД1, ОД2

№ п/п	Код ВРИ	Наименование ВРИ	Предельные (минимальные и (или) максимальные) размеры земельных участков, в том числе их площадь, м ²		Максимальный процент застройки в границах земельного участка	Предельное количество этажей или предельная высота зданий, строений, сооружений	Минимальные отступы от границ земельных участков в целях определения мест допустимого размещения зданий, строений, сооружений, за пределами которых запрещено строительство зданий, строений, сооружений
			min	max			
ОСНОВНЫЕ ВИДЫ РАЗРЕШЕННОГО ИСПОЛЬЗОВАНИЯ ЗЕМЕЛЬНЫХ УЧАСТКОВ И ОБЪЕКТОВ КАПИТАЛЬНОГО СТРОИТЕЛЬСТВА							
1	3.1.1	Предоставление коммунальных услуг	не подлежит установлению	5000		не подлежит установлению	
2	3.1.2	Административные здания организаций, обеспечивающих предоставление коммунальных услуг	не подлежат установлению		60%	не подлежит установлению	3 метра
3	3.2.1	Дома социального обслуживания	не подлежат установлению		60%	не подлежит установлению	6 метров
4	3.2.2	Оказание социальной помощи населению	не подлежат установлению		60%	не подлежит установлению	6 метров
5	3.2.3	Оказание услуг связи	не подлежат установлению		60%	не подлежит установлению	6 метров
6	3.3	Бытовое обслуживание	200	не подлежит установлению	60%	не подлежит установлению	6 метров
7	3.4.1	Амбулаторно-поликлиническое обслуживание	не подлежат установлению			не подлежит установлению	6 метров
8	3.4.2	Стационарное медицинское обслуживание	не подлежат установлению		45%	не подлежит установлению	6 метров
9	3.4.3	Медицинские организации особого назначения	не подлежат установлению			не подлежат установлению	6 метров
10	3.5.1	Дошкольное, начальное и среднее общее образование	не подлежат установлению			4 этажа	6 метров
11	3.6.1	Объекты культурно-досуговой деятельности	не подлежат установлению		60%	не подлежит установлению	6 метров
12	3.6.2.	Парки культуры и отдыха	не подлежат установлению				
13	3.7.1	Осуществление религиозных	не подлежат установлению				6 метров

№ п/п	Код ВРИ	Наименование ВРИ	Пределы (минимальные и (или) максимальные) размеры земельных участков, в том числе их площадь, м ²		Максимальный процент застройки в границах земельного участка	Пределное количество этажей или предельная высота зданий, строений, сооружений	Минимальные отступы от границ земельных участков в целях определения мест допустимого размещения зданий, строений, сооружений, за пределами которых запрещено строительство зданий, строений, сооружений
			min	max			
14	3.8.1	обрядов Государственное управление	не подлежат установлению		60%	не подлежит установлению	6 метров
15	3.10.1	Амбулаторное ветеринарное обслуживание	не подлежат установлению		60%	3 этажа	3 метра
16	4.1	Деловое управление	не подлежат установлению		50%	не подлежит установлению	6 метров
17	4.3	Рынки	не подлежат установлению		45%	не подлежит установлению	6 метров
18	4.4	Магазины	200	не подлежит установлению	60%	не подлежит установлению	3 метра
19	4.5	Банковская и страховая деятельность	не подлежат установлению		60%	не подлежит установлению	6 метров
20	4.6	Общественное питание	400	не подлежит установлению	50%	не подлежит установлению	6 метров
21	4.8.1	Развлекательные мероприятия	не подлежат установлению		45%	не подлежит установлению	6 метров
22	5.1.2	Обеспечение занятий спортом в помещениях	не подлежат установлению		45%	не подлежит установлению	6 метров
23	5.1.3	Площадки для занятий спортом	не подлежат установлению				
24	8.3	Обеспечение внутреннего правопорядка	не подлежат установлению				3 метра
25	9.3	Историко-культурная деятельность	не подлежат установлению				
26	12.0	Земельные участки (территории) общего пользования	не подлежат установлению				
27	12.0.1	Улично-дорожная сеть	не подлежат установлению				
28	12.0.2	Благоустройство территории	не подлежат установлению				

№ п/п	Код ВРИ	Наименование ВРИ	Предельные (минимальные и (или) максимальные) размеры земельных участков, в том числе их площадь, м ²		Максимальный процент застройки в границах земельного участка	Предельное количество этажей или предельная высота зданий, строений, сооружений	Минимальные отступы от границ земельных участков в целях определения мест допустимого размещения зданий, строений, сооружений, за пределами которых запрещено строительство зданий, строений, сооружений
			min	max			
УСЛОВНО РАЗРЕШЕННЫЕ ВИДЫ ИСПОЛЬЗОВАНИЯ ЗЕМЕЛЬНЫХ УЧАСТКОВ И ОБЪЕКТОВ КАПИТАЛЬНОГО СТРОИТЕЛЬСТВА							
29	2.1	Для индивидуального жилищного строительства	300	1000	50%	3 этажа*	3 метра**
30	2.1.1	Малозэтажная многоквартирная жилая застройка	600	не подлежит установлению	45%	4 этажа	6 метров
31	2.2	Для ведения личного подсобного хозяйства (приусадебный земельный участок)	300	5000	40%	3 этажа*	3 метра**
32	2.3	Блокированная жилая застройка	80	3000	50%	3этажа*	3 метра**, 0 метров – при примыкании к соседним зданиям
33	4.9.1.3	Автомобильные мойки	не подлежат установлению			1 этаж	3 метра
34	6.4	Пищевая промышленность	400	5000	50%	15 метров	3 метра

* для вспомогательных видов – 1 этаж;

** от вспомогательных видов – 1 метр.

Не допускается размещать со стороны улицы вспомогательные строения, за исключением гаражей. Допускается блокировка хозяйственных построек на смежных земельных участках по взаимному согласию домовладельцев с учетом требований пожарной безопасности.

Ограничения использования земельных участков и объектов капитального строительства в зонах с особыми условиями использования территории устанавливаются в соответствии с законодательством Российской Федерации.

Перечень зон с особыми условиями использования территории и основания установления ограничений приведены в пункте 22 настоящих Правил.

3. Градостроительный регламент территориальной зоны П1/3

№ п/п	Код ВРИ	Наименование ВРИ	Предельные (минимальные и (или) максимальные) размеры земельных участков, в том числе их площадь, м ²		Максимальный процент застройки в границах земельного участка	Предельное количество этажей или предельная высота зданий, строений, сооружений	Минимальные отступы от границ земельных участков в целях определения мест допустимого размещения зданий, строений, сооружений, за пределами которых запрещено строительство зданий, строений, сооружений
			min	max			
ОСНОВНЫЕ ВИДЫ РАЗРЕШЕННОГО ИСПОЛЬЗОВАНИЯ ЗЕМЕЛЬНЫХ УЧАСТКОВ И ОБЪЕКТОВ КАПИТАЛЬНОГО СТРОИТЕЛЬСТВА							
1	1.15	Хранение и переработка сельскохозяйственной продукции	не подлежат установлению				3 метра
2	1.18	Обеспечение сельскохозяйственного производства	не подлежат установлению				3 метра
3	3.1	Коммунальное обслуживание	не подлежат установлению				
4	6.8	Связь	не подлежат установлению				3 метра
5	6.9	Склад	не подлежат установлению		60%	не подлежит установлению	3 метра
6	6.9.1	Складские площадки	не подлежат установлению				
7	3.3	Бытовое обслуживание	200	не подлежит установлению	60%	не подлежит установлению	3 метра
8	4.1	Деловое управление	не подлежат установлению		50%	не подлежит установлению	3 метра
9	4.4	Магазины	200	не подлежит установлению	50%	не подлежит установлению	3 метра
10	4.6	Общественное питание	400	не подлежит установлению	50%	не подлежит установлению	3 метра
11	4.9	Служебные гаражи	не подлежат установлению				3 метра
12	4.9.1.1	Заправка транспортных средств	не подлежат установлению				3 метра

№ п/п	Код ВРИ	Наименование ВРИ	Предельные (минимальные и (или) максимальные) размеры земельных участков, в том числе их площадь, м ²		Максимальный процент застройки в границах земельного участка	Предельное количество этажей или предельная высота зданий, строений, сооружений	Минимальные отступы от границ земельных участков в целях определения мест допустимого размещения зданий, строений, сооружений, за пределами которых запрещено строительство зданий, строений, сооружений
			min	max			
13	4.9.1.3	Автомобильные мойки	не подлежат установлению				3 метра
14	4.9.1.4	Ремонт автомобилей	не подлежат установлению				3 метра
15	12.0	Земельные участки (территории) общего пользования	не подлежат установлению				
16	12.0.1	Улично-дорожная сеть	не подлежат установлению				
17	12.0.2	Благоустройство территории	не подлежат установлению				
УСЛОВНО РАЗРЕШЕННЫЕ ВИДЫ ИСПОЛЬЗОВАНИЯ ЗЕМЕЛЬНЫХ УЧАСТКОВ И ОБЪЕКТОВ КАПИТАЛЬНОГО СТРОИТЕЛЬСТВА							
18	3.5.2	Среднее и высшее профессиональное образование	800 не подлежат установлению	не подлежат установлению	45%	не подлежат установлению	3 метра
19	4.10	Выставочно-ярмарочная деятельность	800 не подлежат установлению	не подлежат установлению	45%	не подлежат установлению	6 метров
20	5.1.2	Обеспечение занятий спортом в помещениях	не подлежат установлению	не подлежат установлению	45%	не подлежат установлению	3 метра
21	3.4.1	Амбулаторно-поликлиническое обслуживание	не подлежат установлению	не подлежат установлению		3 этажа	3 метра

Ограничения использования земельных участков и объектов капитального строительства в зонах с особыми условиями использования территории устанавливаются в соответствии с законодательством Российской Федерации.

Перечень зон с особыми условиями использования территории и основания установления ограничений приведены в пункте 22 настоящих Правил.

4. Градостроительные регламенты территориальных зон ИТ1/1, ИТ1/3, ИТ1

№ п/п	Код ВРИ	Наименование ВРИ	Предельные (минимальные и (или) максимальные) размеры земельных участков, в том числе их площадь, м ²		Максимальный процент застройки в границах земельного участка	Предельное количество этажей или предельная высота зданий, строений, сооружений	Минимальные отступы от границ земельных участков в целях определения мест допустимого размещения зданий, строений, сооружений, за пределами которых запрещено строительство зданий, строений, сооружений
			min	max			
ОСНОВНЫЕ ВИДЫ РАЗРЕШЕННОГО ИСПОЛЬЗОВАНИЯ ЗЕМЕЛЬНЫХ УЧАСТКОВ И ОБЪЕКТОВ КАПИТАЛЬНОГО СТРОИТЕЛЬСТВА							
1	7.2.1	Размещение автомобильных дорог	не подлежат установлению				
2	3.1.1	Предоставление коммунальных услуг	не подлежат установлению				
3	6.7	Энергетика	не подлежат установлению				3 метра
4	12.0	Земельные участки (территории) общего пользования	не подлежат установлению				
5	12.0.1	Лично-дорожная сеть	не подлежат установлению				
6	12.0.2	Благоустройство территории	не подлежат установлению				
УСЛОВНО РАЗРЕШЕННЫЕ ВИДЫ ИСПОЛЬЗОВАНИЯ ЗЕМЕЛЬНЫХ УЧАСТКОВ И ОБЪЕКТОВ КАПИТАЛЬНОГО СТРОИТЕЛЬСТВА							
7	2.7.1	Хранение автотранспорта	не подлежат установлению				1 метр
8	4.9.1	Объекты дорожного сервиса	не подлежат установлению				3 метра
9	4.9.1.1	Заправка транспортных средств	не подлежат установлению			1 этаж	3 метра
10	4.9.1.2	Обеспечение дорожного оттока	600	не подлежат установлению	45%	3 этажа	3 метра
11	4.9.1.3	Автомобильные мойки	не подлежат установлению			1 этаж	3 метра
12	4.9.1.4	Ремонт автомобилей	не подлежат установлению			1 этаж	3 метра
13	7.1.1	Железнодорожные пути	не подлежат установлению				3 метра

Ограничения использования земельных участков и объектов капитального строительства в зонах с особыми условиями использования территории устанавливаются в соответствии с законодательством Российской Федерации.

Перечень зон с особыми условиями использования территории и основания установления ограничений приведены в пункте 22 настоящих Правил.

5. Градостроительный регламент территориальной зоны ИТ2

№ п/п	Код ВРИ	Наименование ВРИ	Предельные (минимальные и (или) максимальные) размеры земельных участков, в том числе их площадь, м ²		Максимальный процент застройки в границах земельного участка	Предельное количество этажей или предельная высота зданий, строений, сооружений	Минимальные отступы от границ земельных участков в целях определения мест допустимого размещения зданий, строений, сооружений, за пределами которых запрещено строительство зданий, строений, сооружений
			min	max			
ОСНОВНЫЕ ВИДЫ РАЗРЕШЕННОГО ИСПОЛЬЗОВАНИЯ ЗЕМЕЛЬНЫХ УЧАСТКОВ И ОБЪЕКТОВ КАПИТАЛЬНОГО СТРОИТЕЛЬСТВА							
1	7.1	Железнодорожный транспорт	не подлежат установлению				3 метра
2	3.1.1.1	Предоставление коммунальных услуг	не подлежат установлению				

Ограничения использования земельных участков и объектов капитального строительства в зонах с особыми условиями использования территории устанавливаются в соответствии с законодательством Российской Федерации.

Перечень зон с особыми условиями использования территории и основания установления ограничений приведены в пункте 22 настоящих Правил.

6. Градостроительные регламенты территориальных зон СХ1/1, СХ1/3

№ п/п	Код ВРИ	Наименование ВРИ	Пределы (или) максимальные размеры земельных участков, в том числе их площадь, м ²		Максимальный процент застройки в границах земельного участка	Пределное количество этажей или предельная высота зданий, строений, сооружений	Минимальные отступы от границ земельных участков в целях определения мест допустимого размещения зданий, строений, сооружений, за пределами которых запрещено строительство зданий, строений, сооружений
			min	max			
ОСНОВНЫЕ ВИДЫ РАЗРЕШЕННОГО ИСПОЛЬЗОВАНИЯ ЗЕМЕЛЬНЫХ УЧАСТКОВ И ОБЪЕКТОВ КАПИТАЛЬНОГО СТРОИТЕЛЬСТВА							
1	1.3	Овощеводство	не подлежат установлению				
2	1.5	Садоводство	не подлежат установлению				
3	1.1.2	Пчеловодство	не подлежат установлению				
4	1.1.9	Сенокосение	не подлежат установлению				
5	1.2.0	Выпас сельскохозяйственных животных	не подлежат установлению				
6	3.1.1	Предоставление коммунальных услуг	не подлежат установлению				
7	11.0	Водные объекты	не подлежат установлению				
8	11.1	Общее пользование водными объектами	не подлежат установлению				
9	12.0	Земельные участки (территории) общего пользования	не подлежат установлению				
10	12.0.1	Улично-дорожная сеть	не подлежат установлению				
11	12.0.2	Благоустройство территории	не подлежат установлению				
12	13.1	Ведение огородничества	100	4500	0%		не подлежат установлению
УСЛОВНО РАЗРЕШЕННЫЕ ВИДЫ ИСПОЛЬЗОВАНИЯ ЗЕМЕЛЬНЫХ УЧАСТКОВ И ОБЪЕКТОВ КАПИТАЛЬНОГО СТРОИТЕЛЬСТВА							
13	1.1.5	Хранение и переработка сельскохозяйственной продукции	не подлежат установлению				3 метра
14	6.8	Связь	не подлежат установлению				3 метра

Ограничения использования земельных участков и объектов капитального строительства в зонах с особыми условиями использования территории устанавливаются в соответствии с законодательством Российской Федерации. Перечень зон с особыми условиями использования территории и основания установления ограничений приведены в пункте 22 настоящих Правил.

7. Градостроительные регламенты территориальных зон СХ2/3, СХ2

№ п/п	Код ВРИ	Наименование ВРИ	Пределы (минимальные и (или) максимальные) размеры земельных участков, в том числе их площадь, м ²		Максимальный процент застройки в границах земельного участка	Пределное количество этажей или предельная высота зданий, строений, сооружений	Минимальные отступы от границ земельных участков в целях определения мест допустимого размещения зданий, строений, сооружений, за пределами которых запрещено строительство зданий, строений, сооружений
			min	max			
ОСНОВНЫЕ ВИДЫ РАЗРЕШЕННОГО ИСПОЛЬЗОВАНИЯ ЗЕМЕЛЬНЫХ УЧАСТКОВ И ОБЪЕКТОВ КАПИТАЛЬНОГО СТРОИТЕЛЬСТВА							
1	1.1	Растениеводство	не подлежат установлению				
2	1.15	Хранение и переработка сельскохозяйственной продукции	не подлежат установлению				3 метра
3	1.16	Ведение личного подсобного хозяйства на полевых участках	не подлежат установлению				
4	1.18	Обеспечение сельскохозяйственного производства	не подлежат установлению				3 метра
5	3.1.1	Предоставление коммунальных услуг	не подлежат установлению				
6	4.1	Деловое управление	не подлежат установлению		50%	не подлежит установлению	3 метра
7	4.4	Магазины	не подлежат установлению 5000		50%	не подлежит установлению	3 метра
8	4.9.1.1	Заправка транспортных средств	не подлежат установлению			1 этаж	3 метра
9	6.9	Склад	не подлежат установлению		60%	не подлежит установлению	3 метра

№ п/п	Код ВРИ	Наименование ВРИ	Пределы (или) максимальные и минимальные размеры земельных участков, в том числе их площадь, м ²		Максимальный процент застройки в границах земельного участка	Пределное количество этажей или предельная высота зданий, строений, сооружений	Минимальные отступы от границ земельных участков в целях определения мест допустимого размещения зданий, строений, сооружений, за пределами которых запрещено строительство зданий, строений, сооружений
			min	max			
10	6.9.1	Складские площадки	не подлежат установлению				
11	12.0	Земельные участки (территории) общего пользования	не подлежат установлению				
12	12.0.1	Улично-дорожная сеть	не подлежат установлению				
13	12.0.2	Благоустройство территории	не подлежат установлению				
УСЛОВНО РАЗРЕШЕННЫЕ ВИДЫ ИСПОЛЬЗОВАНИЯ ЗЕМЕЛЬНЫХ УЧАСТКОВ И ОБЪЕКТОВ КАПИТАЛЬНОГО СТРОИТЕЛЬСТВА							
14	1.8	Скотоводство	не подлежат установлению				3 метра
15	6.4	Пищевая промышленность	не подлежат установлению				3 метра

Ограничения использования земельных участков и объектов капитального строительства в зонах с особыми условиями использования территории устанавливаются в соответствии с законодательством Российской Федерации. Перечень зон с особыми условиями использования территории и основания установления ограничений приведены в пункте 22 настоящих Правил.

8. Градостроительный регламент территориальной зоны СХЗ/1

№ п/п	Код ВРИ	Наименование ВРИ	Пределы (минимальные и (или) максимальные) размеры земельных участков, в том числе их площадь, м ²		Максимальный процент застройки в границах земельного участка	Пределное количество этажей или предельная высота зданий, строений, сооружений	Минимальные отступы от границ земельных участков в целях определения мест допустимого размещения зданий, строений, сооружений, за пределами которых запрещено строительство зданий, строений, сооружений
			min	max			
ОСНОВНЫЕ ВИДЫ РАЗРЕШЕННОГО ИСПОЛЬЗОВАНИЯ ЗЕМЕЛЬНЫХ УЧАСТКОВ И ОБЪЕКТОВ КАПИТАЛЬНОГО СТРОИТЕЛЬСТВА							
1	1.1.6	Ведение личного подсобного хозяйства на полевых участках	не подлежат установлению				
2	3.1.1	Предоставление коммунальных услуг	не подлежат установлению				
3	12.0	Земельные участки (территории) общего пользования	не подлежат установлению				
4	12.0.1	Улично-дорожная сеть	не подлежат установлению				
5	12.0.2	Благоустройство территории	не подлежат установлению				
УСЛОВНО РАЗРЕШЕННЫЕ ВИДЫ ИСПОЛЬЗОВАНИЯ ЗЕМЕЛЬНЫХ УЧАСТКОВ И ОБЪЕКТОВ КАПИТАЛЬНОГО СТРОИТЕЛЬСТВА							
6	Не устанавливаются						

Ограничения использования земельных участков и объектов капитального строительства в зонах с особыми условиями использования территории устанавливаются в соответствии с законодательством Российской Федерации.

Перечень зон с особыми условиями использования территории и основания установления ограничений приведены в пункте 22 настоящих Правил.

9. Градостроительные регламенты территориальных зон Р1/2, Р1

№ п/п	Код ВРИ	Наименование ВРИ	Предельные (минимальные и (или) максимальные) размеры земельных участков, в том числе их площадь, м ²		Максимальный процент застройки в границах земельного участка	Предельное количество этажей или предельная высота зданий, строений, сооружений	Минимальные отступы от границ земельных участков в целях определения мест допустимого размещения зданий, строений, сооружений, за пределами которых запрещено строительство зданий, строений, сооружений
			min	max			
ОСНОВНЫЕ ВИДЫ РАЗРЕШЕННОГО ИСПОЛЬЗОВАНИЯ ЗЕМЕЛЬНЫХ УЧАСТКОВ И ОБЪЕКТОВ КАПИТАЛЬНОГО СТРОИТЕЛЬСТВА							
1	3.6.2.	Парки культуры и отдыха	не подлежат установлению				
2	11.1	Общее пользование водными объектами	не подлежат установлению				
3	12.0.2	Благоустройство территории	не подлежат установлению				
УСЛОВНО РАЗРЕШЕННЫЕ ВИДЫ ИСПОЛЬЗОВАНИЯ ЗЕМЕЛЬНЫХ УЧАСТКОВ И ОБЪЕКТОВ КАПИТАЛЬНОГО СТРОИТЕЛЬСТВА							
4	3.1.1	Предоставление коммунальных услуг	не подлежат установлению				
5	4.6	Общественное питание	400	не подлежат установлению	50%	не подлежат установлению	6 метров
6	4.8.1	Развлекательные мероприятия	не подлежат установлению	не подлежат установлению	45%	не подлежат установлению	6 метров

Ограничения использования земельных участков и объектов капитального строительства в зонах с особыми условиями использования территории устанавливаются в соответствии с законодательством Российской Федерации.

Перечень зон с особыми условиями использования территории и основания установления ограничений приведены в пункте 22 настоящих Правил.

10. Градостроительные регламенты территориальных зон СН1/1, СН1/2, СН1/3

№ п/п	Код ВРИ	Наименование ВРИ	Предельные (минимальные и (или) максимальные) размеры земельных участков, в том числе их площадь, м ²		Максимальный процент застройки в границах земельного участка	Предельное количество этажей или предельная высота зданий, строений, сооружений	Минимальные отступы от границ земельных участков в целях определения мест допустимого размещения зданий, строений, сооружений, за пределами которых запрещено строительство зданий, строений, сооружений
			min	max			
ОСНОВНЫЕ ВИДЫ РАЗРЕШЕННОГО ИСПОЛЬЗОВАНИЯ ЗЕМЕЛЬНЫХ УЧАСТКОВ И ОБЪЕКТОВ КАПИТАЛЬНОГО СТРОИТЕЛЬСТВА							
1	12.1	Ритуальная деятельность	не подлежат установлению	400000	не подлежат установлению		3 метра
2	9.3	Историко-культурная деятельность	не подлежат установлению				
3	12.0	Земельные участки (территории) общего пользования	не подлежат установлению				
4	12.0.1	Улично-дорожная сеть	не подлежат установлению				
5	12.0.2	Благоустройство территории	не подлежат установлению				
6	3.1.1	Предоставление коммунальных услуг	не подлежат установлению				
УСЛОВНО РАЗРЕШЕННЫЕ ВИДЫ ИСПОЛЬЗОВАНИЯ ЗЕМЕЛЬНЫХ УЧАСТКОВ И ОБЪЕКТОВ КАПИТАЛЬНОГО СТРОИТЕЛЬСТВА							
7	Не устанавливаются						

Ограничения использования земельных участков и объектов капитального строительства в зонах с особыми условиями использования территории устанавливаются в соответствии с законодательством Российской Федерации.

Перечень зон с особыми условиями использования территории и основания установления ограничений приведены в пункте 22 настоящих Правил.

11. Градостроительные регламенты территориальных зон СН2

№ п/п	Код ВРИ	Наименование ВРИ	Предельные (минимальные и (или) максимальные) размеры земельных участков, в том числе их площадь, м ²		Максимальный процент застройки в границах земельного участка	Предельное количество этажей или предельная высота зданий, строений, сооружений	Минимальные отступы от границ земельных участков в целях определения мест допустимого размещения зданий, строений, сооружений, за пределами которых запрещено строительство зданий, строений, сооружений
			min	max			
ОСНОВНЫЕ ВИДЫ РАЗРЕШЕННОГО ИСПОЛЬЗОВАНИЯ ЗЕМЕЛЬНЫХ УЧАСТКОВ И ОБЪЕКТОВ КАПИТАЛЬНОГО СТРОИТЕЛЬСТВА							
1	12.2	Специальная деятельность	не подлежат установлению				
2	3.1.1	Предоставление коммунальных услуг	не подлежат установлению				
УСЛОВНО РАЗРЕШЕННЫЕ ВИДЫ ИСПОЛЬЗОВАНИЯ ЗЕМЕЛЬНЫХ УЧАСТКОВ И ОБЪЕКТОВ КАПИТАЛЬНОГО СТРОИТЕЛЬСТВА							
3	Не устанавливаются						

Ограничения использования земельных участков и объектов капитального строительства в зонах с особыми условиями использования территории устанавливаются в соответствии с законодательством Российской Федерации.

Перечень зон с особыми условиями использования территории и основания установления ограничений приведены в пункте 22 настоящих Правил.

22. Перечень зон с особыми условиями использования территории и основания установления ограничений использования земельных участков и объектов капитального строительства на территории Сагуновского сельского поселения Подгоренского муниципального района Воронежской области

№ п/п	Вид зоны	Основания установления ограничений использования земельных участков и объектов капитального строительства
1	Защитная зона объекта культурного наследия	Приказ управления по охране объектов культурного наследия Воронежской области от 19.11.2019 № 71-01-07/297 «Об утверждении графического описания местоположения границ (с перечнем координат характерных точек этих границ) защитных зон объектов культурного наследия, расположенных на территории Воронежской области»
2	Охранная зона объектов электроэнергетики (объектов электросетевого хозяйства и объектов по производству электрической энергии)	<p>Постановление Правительства Российской Федерации от 24.02.2009 № 160 «О порядке установления охранных зон объектов электросетевого хозяйства и особых условий использования земельных участков, расположенных в границах таких зон»</p> <p>Постановление Правительства Российской Федерации от 18.11.2013 № 1033 «О порядке установления охранных зон объектов по производству электрической энергии и особых условий использования земельных участков, расположенных в границах таких зон»</p>
3	Охранная зона трубопроводов (газопроводов, нефтепроводов и нефтепродуктопроводов, аммиакопроводов)	<p>Федеральный закон от 31.03.1999 № 69-ФЗ «О газоснабжении в Российской Федерации»</p> <p>Постановление Правительства Российской Федерации от 20.11.2000 № 878 «Об утверждении Правил охраны газораспределительных сетей»</p> <p>Постановление Правительства Российской Федерации от 08.09.2017 № 1083 «Об утверждении Правил охраны магистральных газопроводов и о внесении изменений в Положение о представлении в федеральный орган исполнительной власти (его территориальные органы), уполномоченный Правительством Российской Федерации на осуществление государственного кадастрового учета, государственной регистрации прав, ведение Единого государственного реестра недвижимости и предоставление сведений, содержащихся в Едином государственном реестре недвижимости, федеральными органами исполнительной власти, органами государственной власти субъектов Российской Федерации и органами местного самоуправления дополнительных сведений, воспроизводимых на публичных кадастровых картах»</p> <p>«Правила охраны магистральных трубопроводов», утвержденные Минтопэнерго России 29.04.1992, постановлением Госгортехнадзора России от 22.04.1992 № 9</p> <p>Постановление Госгортехнадзора России от 23.11.1994 № 61 «О распространении «Правил охраны</p>

		магистральных трубопроводов» на магистральные аммиакопроводы»
4	Охранная зона линий и сооружений связи	Постановление Правительства Российской Федерации от 09.06.1995 № 578 «Об утверждении Правил охраны линий и сооружений связи Российской Федерации»
5	Водоохранная зона	Водный кодекс Российской Федерации
6	Прибрежная защитная полоса	Водный кодекс Российской Федерации
7	Зоны санитарной охраны источников питьевого и хозяйственно-бытового водоснабжения, а также устанавливаемые в случаях, предусмотренных Водным кодексом Российской Федерации, в отношении подземных водных объектов зоны специальной охраны	СанПиН 2.1.4.1110-02 «Зоны санитарной охраны источников водоснабжения и водопроводов питьевого назначения»
8	Санитарно-защитная зона	Постановление Правительства Российской Федерации от 03.03.2018 № 222 «Об утверждении Правил установления санитарно-защитных зон и использования земельных участков, расположенных в границах санитарно-защитных зон»
9	Охранная зона пунктов государственной геодезической сети, государственной нивелирной сети и государственной гравиметрической сети	Постановление Правительства Российской Федерации от 21.08.2019 № 1080 «Об охранных зонах пунктов государственной геодезической сети, государственной нивелирной сети и государственной гравиметрической сети»
10	Зона минимальных расстояний до магистральных или промышленных трубопроводов (газопроводов, нефтепроводов и нефтепродуктопроводов, аммиакопроводов)	Положение о данном виде зоны с особыми условиями использования территории, определяемое Правительством Российской Федерации

Приложение № 1
к правилам землепользования и застройки
Сагуновского сельского поселения
Подгоренского муниципального района
Воронежской области

СВЕДЕНИЯ О ГРАНИЦАХ ТЕРРИТОРИАЛЬНЫХ ЗОН,
СОДЕРЖАЩИЕ ГРАФИЧЕСКОЕ ОПИСАНИЕ МЕСТОПОЛОЖЕНИЯ
ГРАНИЦ ТЕРРИТОРИАЛЬНЫХ ЗОН, ПЕРЕЧЕНЬ КООРДИНАТ
ХАРАКТЕРНЫХ ТОЧЕК ГРАНИЦ ТЕРРИТОРИАЛЬНЫХ ЗОН
СЛОБОДЫ САГУНЫ

ОПИСАНИЕ МЕСТОПОЛОЖЕНИЯ ГРАНИЦ

Зона застройки индивидуальными жилыми домами слободы Сагуны - Ж1/1

(наименование объекта, местоположение границ которого описано
(далее - объект)

Раздел 1

Сведения об объекте		
№ п/п	Характеристики объекта	Описание характеристик
1	2	3
1	Местоположение объекта	Воронежская область, Подгоренский муниципальный район, Сагуновское сельское поселение, слобода Сагуны
2	Площадь объекта \pm величина погрешности определения площади ($P \pm \Delta P$)	-
3	Иные характеристики объекта	-

Раздел 2

Сведения о местоположении границ объекта					
1. Система координат: МСК - 36, зона 1					
2. Сведения о характерных точках границ объекта					
Обозначение характерных точек границ	Координаты, м		Метод определения координат характерной точки	Средняя квадратическая погрешность положения характерной точки (Mt), м	Описание обозначения точки на местности (при наличии)
	X	Y			
1	2	3	4	5	6
1	395740.54	1336952.59	Картометрический	1.00	-
2	395839.62	1337089.61	Картометрический	1.00	-
3	395880.40	1337131.06	Картометрический	1.00	-
4	395899.79	1337121.84	Картометрический	1.00	-
5	395939.04	1337160.57	Картометрический	1.00	-
6	396103.33	1337347.17	Картометрический	1.00	-
7	396139.37	1337410.00	Картометрический	1.00	-
8	396167.88	1337468.55	Картометрический	1.00	-
9	396186.18	1337517.29	Картометрический	1.00	-
10	396206.87	1337571.78	Картометрический	1.00	-
11	396232.74	1337641.80	Картометрический	1.00	-
12	396246.60	1337677.48	Картометрический	1.00	-
13	396269.40	1337741.58	Картометрический	1.00	-
14	396285.85	1337814.16	Картометрический	1.00	-
15	396211.77	1337805.79	Картометрический	1.00	-
16	396173.33	1337801.11	Картометрический	1.00	-
17	396156.12	1337798.56	Картометрический	1.00	-
18	396124.87	1337782.82	Картометрический	1.00	-
19	396106.70	1337759.51	Картометрический	1.00	-
20	395984.97	1337588.16	Картометрический	1.00	-
21	395951.72	1337543.73	Картометрический	1.00	-
22	395819.27	1337367.90	Картометрический	1.00	-
23	395723.76	1337250.32	Картометрический	1.00	-
24	395675.30	1337190.41	Картометрический	1.00	-
25	395647.93	1337160.66	Картометрический	1.00	-
26	395615.65	1337140.74	Картометрический	1.00	-
27	395542.02	1337102.77	Картометрический	1.00	-
28	395558.96	1337077.84	Картометрический	1.00	-
29	395719.10	1336967.39	Картометрический	1.00	-
1	395740.54	1336952.59	Картометрический	1.00	-
30	396603.29	1338493.14	Картометрический	1.00	-
31	396603.08	1338496.15	Картометрический	1.00	-
32	396192.96	1338780.72	Картометрический	1.00	-

1	2	3	4	5	6
33	396165.79	1338796.85	Картометрический	1.00	-
34	396150.31	1338801.07	Картометрический	1.00	-
35	396133.20	1338778.71	Картометрический	1.00	-
36	396087.74	1338809.79	Картометрический	1.00	-
37	396094.44	1338818.53	Картометрический	1.00	-
38	396063.26	1338834.22	Картометрический	1.00	-
39	396019.98	1338858.95	Картометрический	1.00	-
40	395997.60	1338871.27	Картометрический	1.00	-
41	395966.36	1338877.93	Картометрический	1.00	-
42	395937.21	1338894.37	Картометрический	1.00	-
43	395900.03	1338924.44	Картометрический	1.00	-
44	395922.18	1338982.30	Картометрический	1.00	-
45	395949.32	1339045.64	Картометрический	1.00	-
46	395975.90	1339111.16	Картометрический	1.00	-
47	396005.46	1339202.14	Картометрический	1.00	-
48	396014.90	1339233.83	Картометрический	1.00	-
49	396009.79	1339267.86	Картометрический	1.00	-
50	395959.98	1339263.31	Картометрический	1.00	-
51	396024.24	1339397.31	Картометрический	1.00	-
52	395906.91	1339429.84	Картометрический	1.00	-
53	395933.95	1339480.21	Картометрический	1.00	-
54	395892.64	1339498.73	Картометрический	1.00	-
55	395861.42	1339509.05	Картометрический	1.00	-
56	395697.39	1339528.40	Картометрический	1.00	-
57	395637.97	1339467.41	Картометрический	1.00	-
58	395614.65	1339452.99	Картометрический	1.00	-
59	395600.37	1339463.66	Картометрический	1.00	-
60	395579.50	1339509.88	Картометрический	1.00	-
61	395543.28	1339506.78	Картометрический	1.00	-
62	395512.53	1339493.09	Картометрический	1.00	-
63	395416.83	1339483.47	Картометрический	1.00	-
64	395395.47	1339477.41	Картометрический	1.00	-
65	395137.35	1339418.35	Картометрический	1.00	-
66	395097.20	1339408.05	Картометрический	1.00	-
67	395113.55	1339264.54	Картометрический	1.00	-
68	395166.99	1339210.78	Картометрический	1.00	-
69	395225.41	1339200.60	Картометрический	1.00	-
70	395260.65	1339190.05	Картометрический	1.00	-
71	395231.26	1339118.06	Картометрический	1.00	-
72	395221.08	1339086.03	Картометрический	1.00	-
73	395176.23	1339100.35	Картометрический	1.00	-
74	395052.23	1339095.83	Картометрический	1.00	-
75	395031.53	1339231.72	Картометрический	1.00	-
76	395046.97	1339281.81	Картометрический	1.00	-
77	394874.67	1339386.44	Картометрический	1.00	-
78	394764.59	1339378.64	Картометрический	1.00	-
79	394775.47	1339331.04	Картометрический	1.00	-
80	394771.88	1339303.96	Картометрический	1.00	-

1	2	3	4	5	6
81	394794.56	1339216.78	Картометрический	1.00	-
82	394934.93	1339231.23	Картометрический	1.00	-
83	394950.29	1339199.06	Картометрический	1.00	-
84	394951.00	1339163.69	Картометрический	1.00	-
85	394820.57	1339096.39	Картометрический	1.00	-
86	394792.34	1339096.60	Картометрический	1.00	-
87	394668.49	1339100.70	Картометрический	1.00	-
88	394519.76	1339100.91	Картометрический	1.00	-
89	394516.75	1338926.43	Картометрический	1.00	-
90	394517.04	1338919.21	Картометрический	1.00	-
91	394494.11	1338922.56	Картометрический	1.00	-
92	394416.16	1338966.27	Картометрический	1.00	-
93	394398.59	1338978.41	Картометрический	1.00	-
94	394324.45	1339051.97	Картометрический	1.00	-
95	394300.24	1339071.90	Картометрический	1.00	-
96	394305.58	1339136.34	Картометрический	1.00	-
97	394342.71	1339311.08	Картометрический	1.00	-
98	394269.79	1339293.43	Картометрический	1.00	-
99	394193.47	1339276.23	Картометрический	1.00	-
100	394171.41	1339269.62	Картометрический	1.00	-
101	394151.61	1339161.83	Картометрический	1.00	-
102	394055.23	1339242.56	Картометрический	1.00	-
103	394066.93	1339334.81	Картометрический	1.00	-
104	393940.08	1339352.73	Картометрический	1.00	-
105	393981.86	1339504.03	Картометрический	1.00	-
106	393969.55	1339558.05	Картометрический	1.00	-
107	393934.83	1339566.17	Картометрический	1.00	-
108	393931.82	1339557.96	Картометрический	1.00	-
109	393923.67	1339549.55	Картометрический	1.00	-
110	393911.14	1339548.38	Картометрический	1.00	-
111	393878.28	1339517.10	Картометрический	1.00	-
112	393849.90	1339509.86	Картометрический	1.00	-
113	393838.32	1339530.14	Картометрический	1.00	-
114	393821.67	1339539.91	Картометрический	1.00	-
115	393803.57	1339546.06	Картометрический	1.00	-
116	393795.61	1339537.38	Картометрический	1.00	-
117	393784.75	1339517.83	Картометрический	1.00	-
118	393789.10	1339502.63	Картометрический	1.00	-
119	393765.41	1339427.77	Картометрический	1.00	-
120	393707.65	1339460.50	Картометрический	1.00	-
121	393687.22	1339422.30	Картометрический	1.00	-
122	393686.05	1339409.61	Картометрический	1.00	-
123	393696.08	1339396.32	Картометрический	1.00	-
124	393719.02	1339380.55	Картометрический	1.00	-
125	393759.44	1339367.06	Картометрический	1.00	-
126	393700.23	1339302.50	Картометрический	1.00	-
127	393723.94	1339276.08	Картометрический	1.00	-
128	393767.52	1339259.18	Картометрический	1.00	-

1	2	3	4	5	6
129	393794.64	1339267.77	Картометрический	1.00	-
130	393832.62	1339210.30	Картометрический	1.00	-
131	393879.22	1339240.24	Картометрический	1.00	-
132	393903.26	1339204.94	Картометрический	1.00	-
133	393941.96	1339227.66	Картометрический	1.00	-
134	393950.53	1339196.81	Картометрический	1.00	-
135	393974.24	1339165.14	Картометрический	1.00	-
136	393991.36	1339175.82	Картометрический	1.00	-
137	394043.95	1339095.26	Картометрический	1.00	-
138	394132.38	1339146.25	Картометрический	1.00	-
139	394142.37	1339152.42	Картометрический	1.00	-
140	394160.91	1339117.77	Картометрический	1.00	-
141	394178.63	1339071.94	Картометрический	1.00	-
142	394196.22	1339034.33	Картометрический	1.00	-
143	394215.47	1338995.98	Картометрический	1.00	-
144	394292.84	1338871.40	Картометрический	1.00	-
145	394232.74	1338872.72	Картометрический	1.00	-
146	394165.94	1338770.73	Картометрический	1.00	-
147	394197.16	1338756.93	Картометрический	1.00	-
148	394222.01	1338745.34	Картометрический	1.00	-
149	394215.07	1338724.91	Картометрический	1.00	-
150	394215.42	1338704.86	Картометрический	1.00	-
151	394219.83	1338693.63	Картометрический	1.00	-
152	394227.80	1338683.14	Картометрический	1.00	-
153	394268.33	1338653.89	Картометрический	1.00	-
154	394231.26	1338565.23	Картометрический	1.00	-
155	394314.04	1338541.72	Картометрический	1.00	-
156	394397.08	1338551.24	Картометрический	1.00	-
157	394440.31	1338497.32	Картометрический	1.00	-
158	394433.34	1338442.19	Картометрический	1.00	-
159	394545.85	1338381.58	Картометрический	1.00	-
160	394546.82	1338309.92	Картометрический	1.00	-
161	394681.56	1338014.27	Картометрический	1.00	-
162	394724.72	1338048.31	Картометрический	1.00	-
163	394733.57	1338037.96	Картометрический	1.00	-
164	394784.98	1337942.56	Картометрический	1.00	-
165	394824.48	1337902.48	Картометрический	1.00	-
166	394846.84	1337885.00	Картометрический	1.00	-
167	394867.75	1337878.63	Картометрический	1.00	-
168	394891.83	1337874.54	Картометрический	1.00	-
169	394915.93	1337872.96	Картометрический	1.00	-
170	394940.44	1337864.18	Картометрический	1.00	-
171	394968.77	1337862.68	Картометрический	1.00	-
172	394947.79	1337803.46	Картометрический	1.00	-
173	394906.98	1337785.43	Картометрический	1.00	-
174	394879.57	1337780.86	Картометрический	1.00	-
175	394861.60	1337745.61	Картометрический	1.00	-
176	394860.45	1337754.12	Картометрический	1.00	-

1	2	3	4	5	6
177	394846.54	1337772.45	Картометрический	1.00	-
178	394782.77	1337786.12	Картометрический	1.00	-
179	394752.16	1337795.70	Картометрический	1.00	-
180	394722.03	1337805.10	Картометрический	1.00	-
181	394680.52	1337824.51	Картометрический	1.00	-
182	394678.86	1337836.46	Картометрический	1.00	-
183	394671.88	1337845.29	Картометрический	1.00	-
184	394645.71	1337865.48	Картометрический	1.00	-
185	394625.90	1337865.53	Картометрический	1.00	-
186	394615.06	1337873.31	Картометрический	1.00	-
187	394606.06	1337884.20	Картометрический	1.00	-
188	394580.18	1337897.93	Картометрический	1.00	-
189	394567.92	1337914.27	Картометрический	1.00	-
190	394542.95	1337958.77	Картометрический	1.00	-
191	394454.38	1337971.91	Картометрический	1.00	-
192	394455.59	1338072.27	Картометрический	1.00	-
193	394416.58	1338160.72	Картометрический	1.00	-
194	394391.18	1338190.39	Картометрический	1.00	-
195	394296.82	1338128.34	Картометрический	1.00	-
196	394197.41	1338167.18	Картометрический	1.00	-
197	394266.47	1338321.96	Картометрический	1.00	-
198	394202.18	1338329.67	Картометрический	1.00	-
199	394171.67	1338267.92	Картометрический	1.00	-
200	394112.31	1338295.88	Картометрический	1.00	-
201	394066.19	1338247.38	Картометрический	1.00	-
202	394027.64	1338260.99	Картометрический	1.00	-
203	394009.82	1338265.78	Картометрический	1.00	-
204	394049.47	1338414.28	Картометрический	1.00	-
205	394017.50	1338428.99	Картометрический	1.00	-
206	393992.29	1338482.62	Картометрический	1.00	-
207	393900.82	1338512.08	Картометрический	1.00	-
208	393845.69	1338489.12	Картометрический	1.00	-
209	393830.13	1338495.65	Картометрический	1.00	-
210	393717.46	1338573.43	Картометрический	1.00	-
211	393688.72	1338578.73	Картометрический	1.00	-
212	393668.27	1338561.95	Картометрический	1.00	-
213	393645.78	1338527.51	Картометрический	1.00	-
214	393633.69	1338501.37	Картометрический	1.00	-
215	393627.36	1338409.71	Картометрический	1.00	-
216	393597.91	1338403.66	Картометрический	1.00	-
217	393584.39	1338385.92	Картометрический	1.00	-
218	393333.88	1338361.09	Картометрический	1.00	-
219	393413.01	1338115.21	Картометрический	1.00	-
220	393553.64	1337881.75	Картометрический	1.00	-
221	393584.08	1337835.49	Картометрический	1.00	-
222	393607.06	1337807.36	Картометрический	1.00	-
223	393750.18	1337670.00	Картометрический	1.00	-
224	393860.86	1337566.49	Картометрический	1.00	-

1	2	3	4	5	6
225	393936.20	1337491.73	Картометрический	1.00	-
226	393983.45	1337454.53	Картометрический	1.00	-
227	394106.56	1337502.53	Картометрический	1.00	-
228	394183.46	1337391.60	Картометрический	1.00	-
229	394209.92	1337369.45	Картометрический	1.00	-
230	394346.52	1337273.64	Картометрический	1.00	-
231	394455.47	1337192.93	Картометрический	1.00	-
232	394498.55	1337170.48	Картометрический	1.00	-
233	394508.68	1337159.99	Картометрический	1.00	-
234	394516.28	1337134.65	Картометрический	1.00	-
235	394526.42	1337124.52	Картометрический	1.00	-
236	394573.47	1337100.99	Картометрический	1.00	-
237	394636.60	1337113.54	Картометрический	1.00	-
238	394662.25	1337172.46	Картометрический	1.00	-
239	394658.25	1337214.83	Картометрический	1.00	-
240	394624.32	1337310.40	Картометрический	1.00	-
241	394628.32	1337346.54	Картометрический	1.00	-
242	394654.80	1337403.39	Картометрический	1.00	-
243	394661.90	1337421.77	Картометрический	1.00	-
244	394837.92	1337450.44	Картометрический	1.00	-
245	394843.13	1337366.73	Картометрический	1.00	-
246	394889.41	1337260.09	Картометрический	1.00	-
247	394951.46	1337152.68	Картометрический	1.00	-
248	394926.17	1337030.99	Картометрический	1.00	-
249	395030.89	1337023.84	Картометрический	1.00	-
250	395040.50	1337025.15	Картометрический	1.00	-
251	395041.79	1337003.61	Картометрический	1.00	-
252	395141.20	1337019.50	Картометрический	1.00	-
253	395257.30	1337043.57	Картометрический	1.00	-
254	395324.48	1337057.39	Картометрический	1.00	-
255	395424.71	1337081.58	Картометрический	1.00	-
256	395470.62	1337093.93	Картометрический	1.00	-
257	395533.48	1337120.87	Картометрический	1.00	-
258	395605.79	1337158.16	Картометрический	1.00	-
259	395635.07	1337176.24	Картометрический	1.00	-
260	395660.16	1337203.49	Картометрический	1.00	-
261	395708.22	1337262.92	Картометрический	1.00	-
262	395803.51	1337380.27	Картометрический	1.00	-
263	395935.58	1337555.55	Картометрический	1.00	-
264	395972.74	1337606.24	Картометрический	1.00	-
265	396091.74	1337769.71	Картометрический	1.00	-
266	396151.17	1337849.09	Картометрический	1.00	-
267	396172.17	1337877.67	Картометрический	1.00	-
268	396088.49	1337930.30	Картометрический	1.00	-
269	395902.17	1337924.76	Картометрический	1.00	-
270	395847.77	1337898.13	Картометрический	1.00	-
271	395848.44	1337968.13	Картометрический	1.00	-
272	395850.11	1338013.21	Картометрический	1.00	-

1	2	3	4	5	6
273	395930.20	1338045.25	Картометрический	1.00	-
274	395951.81	1338072.30	Картометрический	1.00	-
275	395951.83	1338072.26	Картометрический	1.00	-
276	395996.19	1338078.98	Картометрический	1.00	-
277	396053.73	1338084.16	Картометрический	1.00	-
278	396114.10	1338081.85	Картометрический	1.00	-
279	396128.91	1338081.41	Картометрический	1.00	-
280	396125.08	1338096.20	Картометрический	1.00	-
281	396214.39	1338076.58	Картометрический	1.00	-
282	396255.33	1338074.94	Картометрический	1.00	-
283	396270.10	1338076.57	Картометрический	1.00	-
284	396307.78	1338066.78	Картометрический	1.00	-
285	396361.87	1338142.94	Картометрический	1.00	-
286	396532.16	1338393.06	Картометрический	1.00	-
30	396603.29	1338493.14	Картометрический	1.00	-
287	394986.08	1338923.81	Картометрический	1.00	-
288	394986.07	1338928.19	Картометрический	1.00	-
289	394987.11	1338961.75	Картометрический	1.00	-
290	394983.12	1339010.72	Картометрический	1.00	-
291	394957.94	1339037.77	Картометрический	1.00	-
292	394933.50	1339041.28	Картометрический	1.00	-
293	394917.16	1339043.54	Картометрический	1.00	-
294	394904.91	1338928.53	Картометрический	1.00	-
287	394986.08	1338923.81	Картометрический	1.00	-
295	395442.69	1338053.72	Картометрический	1.00	-
296	395448.55	1338069.79	Картометрический	1.00	-
297	395492.77	1338182.66	Картометрический	1.00	-
298	395445.91	1338208.45	Картометрический	1.00	-
299	395367.51	1338215.41	Картометрический	1.00	-
300	395292.77	1338226.26	Картометрический	1.00	-
301	395220.25	1338237.93	Картометрический	1.00	-
302	395089.61	1338255.81	Картометрический	1.00	-
303	395100.00	1338289.17	Картометрический	1.00	-
304	395108.69	1338309.17	Картометрический	1.00	-
305	395108.33	1338319.57	Картометрический	1.00	-
306	395114.38	1338333.46	Картометрический	1.00	-
307	395119.36	1338334.06	Картометрический	1.00	-
308	395115.17	1338366.91	Картометрический	1.00	-
309	395106.27	1338365.76	Картометрический	1.00	-
310	395100.89	1338434.75	Картометрический	1.00	-
311	395015.75	1338432.93	Картометрический	1.00	-
312	395017.39	1338327.93	Картометрический	1.00	-
313	395071.72	1338293.17	Картометрический	1.00	-
314	395040.87	1338203.20	Картометрический	1.00	-
315	395064.77	1338166.87	Картометрический	1.00	-
316	395058.14	1338154.19	Картометрический	1.00	-

1	2	3	4	5	6
317	395049.29	1338125.17	Картометрический	1.00	-
318	395072.63	1338117.06	Картометрический	1.00	-
319	395098.91	1338152.97	Картометрический	1.00	-
320	395105.57	1338171.69	Картометрический	1.00	-
321	395183.96	1338144.18	Картометрический	1.00	-
322	395176.64	1338126.51	Картометрический	1.00	-
323	395165.62	1338093.90	Картометрический	1.00	-
324	395153.00	1338055.29	Картометрический	1.00	-
325	395182.62	1338057.54	Картометрический	1.00	-
326	395185.08	1338056.88	Картометрический	1.00	-
327	395190.79	1338055.04	Картометрический	1.00	-
328	395216.73	1338047.08	Картометрический	1.00	-
329	395248.60	1338040.54	Картометрический	1.00	-
330	395262.17	1338049.39	Картометрический	1.00	-
331	395277.64	1338088.81	Картометрический	1.00	-
332	395284.48	1338109.80	Картометрический	1.00	-
333	395347.54	1338084.69	Картометрический	1.00	-
295	395442.69	1338053.72	Картометрический	1.00	-

3. Сведения о характерных точках части (частей) границы объекта



Обозначение характерных точек части границы	Координаты, м		Метод определения координат характерной точки	Средняя квадратическая погрешность положения характерной точки (Mt), м	Описание обозначения точки на местности (при наличии)
	X	Y			
1	2	3	4	5	6
Часть №					
-	-	-	-	-	-



Масштаб 1:5000

Использованы условные знаки и обозначения:

- границы территориальной зоны
- характерные точки границ территориальной зоны

Руководитель БУО «Территориально-аналитический центр»
 Подпись:  Д.В. Шалыгин Дата: 22 02 2022 г.
 Место для печати:  М.П. Территориально-аналитический центр государственного историко-культурного музея-заповедника «Смоленская область»

ОПИСАНИЕ МЕСТОПОЛОЖЕНИЯ ГРАНИЦ

Общественно-деловая зона слободы Сагуны - ОД/1

(наименование объекта, местоположение границ которого описано
(далее - объект)

Раздел 1

Сведения об объекте		
№ п/п	Характеристики объекта	Описание характеристик
1	2	3
1	Местоположение объекта	Воронежская область, Подгоренский муниципальный район, Сагуновское сельское поселение, слобода Сагуны
2	Площадь объекта \pm величина погрешности определения площади ($P \pm \Delta P$)	-
3	Иные характеристики объекта	-

Раздел 2

Сведения о местоположении границ объекта					
1. Система координат: МСК - 36, зона 1					
2. Сведения о характерных точках границ объекта					
Обозначение характерных точек границ	Координаты, м		Метод определения координат характерной точки	Средняя квадратическая погрешность положения характерной точки (Mt), м	Описание обозначения точки на местности (при наличии)
	X	Y			
1	2	3	4	5	6
1	395442.69	1338053.72	Картометрический	1.00	-
2	395448.55	1338069.79	Картометрический	1.00	-
3	395492.77	1338182.66	Картометрический	1.00	-
4	395445.91	1338208.45	Картометрический	1.00	-
5	395367.51	1338215.41	Картометрический	1.00	-
6	395292.77	1338226.26	Картометрический	1.00	-
7	395220.25	1338237.93	Картометрический	1.00	-
8	395089.61	1338255.81	Картометрический	1.00	-
9	395100.00	1338289.17	Картометрический	1.00	-
10	395108.69	1338309.17	Картометрический	1.00	-
11	395108.33	1338319.57	Картометрический	1.00	-
12	395114.38	1338333.46	Картометрический	1.00	-
13	395119.36	1338334.06	Картометрический	1.00	-
14	395115.17	1338366.91	Картометрический	1.00	-
15	395106.27	1338365.76	Картометрический	1.00	-
16	395100.89	1338434.75	Картометрический	1.00	-
17	395015.75	1338432.93	Картометрический	1.00	-
18	395017.39	1338327.93	Картометрический	1.00	-
19	395071.72	1338293.17	Картометрический	1.00	-
20	395040.87	1338203.20	Картометрический	1.00	-
21	395064.77	1338166.87	Картометрический	1.00	-
22	395058.14	1338154.19	Картометрический	1.00	-
23	395049.29	1338125.17	Картометрический	1.00	-
24	395072.63	1338117.06	Картометрический	1.00	-
25	395098.91	1338152.97	Картометрический	1.00	-
26	395105.57	1338171.69	Картометрический	1.00	-
27	395183.96	1338144.18	Картометрический	1.00	-
28	395176.64	1338126.51	Картометрический	1.00	-
29	395165.62	1338093.90	Картометрический	1.00	-
30	395153.00	1338055.29	Картометрический	1.00	-
31	395182.62	1338057.54	Картометрический	1.00	-
32	395185.08	1338056.88	Картометрический	1.00	-
33	395190.79	1338055.04	Картометрический	1.00	-
34	395216.73	1338047.08	Картометрический	1.00	-

1	2	3	4	5	6
35	395248.60	1338040.54	Картометрический	1.00	-
36	395262.17	1338049.39	Картометрический	1.00	-
37	395277.64	1338088.81	Картометрический	1.00	-
38	395284.48	1338109.80	Картометрический	1.00	-
39	395347.54	1338084.69	Картометрический	1.00	-
1	395442.69	1338053.72	Картометрический	1.00	-
40	394986.08	1338923.81	Картометрический	1.00	-
41	394986.07	1338928.19	Картометрический	1.00	-
42	394987.11	1338961.75	Картометрический	1.00	-
43	394983.12	1339010.72	Картометрический	1.00	-
44	394957.94	1339037.77	Картометрический	1.00	-
45	394933.50	1339041.28	Картометрический	1.00	-
46	394917.16	1339043.54	Картометрический	1.00	-
47	394904.91	1338928.53	Картометрический	1.00	-
40	394986.08	1338923.81	Картометрический	1.00	-
3. Сведения о характерных точках части (частей) границы объекта					
Обозначение характерных точек части границы	Координаты, м		Метод определения координат характерной точки	Средняя квадратическая погрешность положения характерной точки (M _t), м	Описание обозначения точки на местности (при наличии)
	X	Y			
1	2	3	4	5	6
Часть №					
-	-	-	-	-	-




Масштаб 1:2000

Используемые условные линии и обозначения:

-  границы территориальной зоны
-  характерная точка границ территориальной зоны

Руководитель БУ ВО «Нормативно-проектный центр»
 Подпись: Ю.В. Шалагина Дата: 07 февраля 2022 г.
 Место для штампа (свои выштампы) или, если имеется, описание местоположения границ объекта



ОПИСАНИЕ МЕСТОПОЛОЖЕНИЯ ГРАНИЦ

Зона улиц, дорог, инженерной транспортной инфраструктуры
слободы Сагуны - ИТ1/1

(наименование объекта, местоположение границ которого описано
(далее - объект)

Раздел 1

Сведения об объекте		
№ п/п	Характеристики объекта	Описание характеристик
1	2	3
1	Местоположение объекта	Воронежская область, Подгоренский муниципальный район, Сагуновское сельское поселение, слобода Сагуны
2	Площадь объекта \pm величина погрешности определения площади ($P \pm \Delta P$)	-
3	Иные характеристики объекта	-

Раздел 2

Сведения о местоположении границ объекта					
1. Система координат: МСК - 36, зона 1					
2. Сведения о характерных точках границ объекта					
Обозначение характерных точек границ	Координаты, м		Метод определения координат характерной точки	Средняя квадратическая погрешность положения характерной точки (Mt), м	Описание обозначения точки на местности (при наличии)
	X	Y			
1	2	3	4	5	6
1	395984.97	1337588.16	Картометрический	1.00	-
2	395972.74	1337606.24	Картометрический	1.00	-
3	395935.58	1337555.55	Картометрический	1.00	-
4	395803.51	1337380.27	Картометрический	1.00	-
5	395708.22	1337262.92	Картометрический	1.00	-
6	395660.16	1337203.49	Картометрический	1.00	-
7	395635.07	1337176.24	Картометрический	1.00	-
8	395605.79	1337158.16	Картометрический	1.00	-
9	395533.48	1337120.87	Картометрический	1.00	-
10	395470.62	1337093.93	Картометрический	1.00	-
11	395424.71	1337081.58	Картометрический	1.00	-
12	395324.48	1337057.39	Картометрический	1.00	-
13	395257.30	1337043.57	Картометрический	1.00	-
14	395272.53	1337025.66	Картометрический	1.00	-
15	395279.12	1337016.78	Картометрический	1.00	-
16	395295.12	1337022.05	Картометрический	1.00	-
17	395295.22	1337028.00	Картометрический	1.00	-
18	395299.39	1337032.71	Картометрический	1.00	-
19	395328.46	1337037.77	Картометрический	1.00	-
20	395429.65	1337062.21	Картометрический	1.00	-
21	395477.18	1337074.99	Картометрический	1.00	-
22	395542.02	1337102.77	Картометрический	1.00	-
23	395615.65	1337140.74	Картометрический	1.00	-
24	395647.93	1337160.66	Картометрический	1.00	-
25	395675.30	1337190.41	Картометрический	1.00	-
26	395723.76	1337250.32	Картометрический	1.00	-
27	395819.27	1337367.90	Картометрический	1.00	-
28	395951.72	1337543.73	Картометрический	1.00	-
1	395984.97	1337588.16	Картометрический	1.00	-

3. Сведения о характерных точках части (частей) границы объекта					
Обозначение характерных точек части границы	Координаты, м		Метод определения координат характерной точки	Средняя квадратическая погрешность положения характерной точки (Mt), м	Описание обозначения точки на местности (при наличии)
	X	Y			
1	2	3	4	5	6
Часть №					
-	-	-	-	-	-



Масштаб 1:2000

Используемые условные знаки и обозначения:

- границы территориальной зоны
- 1 характерная точка границ территориальной зоны

Руководитель БУВО «Нормативно-проектный центр»
 Подпись *Ю.В. Шальгица* Ю.В. Шальгица Дата « 07 » октября 2022г.
 Место для отпечатывания (подписи) лица, составившего описание местоположения границ объекта



ОПИСАНИЕ МЕСТОПОЛОЖЕНИЯ ГРАНИЦ

Зона сельскохозяйственного использования в границах населенного пункта
слободы Сагуны - СХ1/1

(наименование объекта, местоположение границ которого описано
(далее - объект)

Раздел 1

Сведения об объекте		
№ п/п	Характеристики объекта	Описание характеристик
1	2	3
1	Местоположение объекта	Воронежская область, Подгоренский муниципальный район, Сагуновское сельское поселение, слобода Сагуны
2	Площадь объекта \pm величина погрешности определения площади ($P \pm \Delta P$)	-
3	Иные характеристики объекта	-

Раздел 2



Сведения о местоположении границ объекта					
1. Система координат: МСК - 36, зона 1					
2. Сведения о характерных точках границ объекта					
Обозначение характерных точек границ	Координаты, м		Метод определения координат характерной точки	Средняя квадратическая погрешность положения характерной точки (Mt), м	Описание обозначения точки на местности (при наличии)
	X	Y			
1	2	3	4	5	6
1	396307.78	1338066.78	Картометрический	1.00	-
2	396270.10	1338076.57	Картометрический	1.00	-
3	396255.33	1338074.94	Картометрический	1.00	-
4	396214.39	1338076.58	Картометрический	1.00	-
5	396125.08	1338096.20	Картометрический	1.00	-
6	396128.91	1338081.41	Картометрический	1.00	-
7	396128.83	1338051.28	Картометрический	1.00	-
8	396127.94	1337985.09	Картометрический	1.00	-
9	395944.03	1337981.55	Картометрический	1.00	-
10	395944.70	1338039.16	Картометрический	1.00	-
11	395946.08	1338052.85	Картометрический	1.00	-
12	395951.81	1338072.30	Картометрический	1.00	-
13	395930.20	1338045.25	Картометрический	1.00	-
14	395850.11	1338013.21	Картометрический	1.00	-
15	395848.44	1337968.13	Картометрический	1.00	-
16	395847.77	1337898.13	Картометрический	1.00	-
17	395902.17	1337924.76	Картометрический	1.00	-
18	396088.49	1337930.30	Картометрический	1.00	-
19	396172.17	1337877.67	Картометрический	1.00	-
20	396211.07	1337930.60	Картометрический	1.00	-
1	396307.78	1338066.78	Картометрический	1.00	-
21	395221.08	1339086.03	Картометрический	1.00	-
22	395231.26	1339118.06	Картометрический	1.00	-
23	395260.65	1339190.05	Картометрический	1.00	-
24	395225.41	1339200.60	Картометрический	1.00	-
25	395166.99	1339210.78	Картометрический	1.00	-
26	395113.55	1339264.54	Картометрический	1.00	-
27	395081.39	1339260.91	Картометрический	1.00	-
28	395046.97	1339281.81	Картометрический	1.00	-
29	395031.53	1339231.72	Картометрический	1.00	-
30	395052.23	1339095.83	Картометрический	1.00	-
31	395176.23	1339100.35	Картометрический	1.00	-
21	395221.08	1339086.03	Картометрический	1.00	-


1	2	3	4	5	6
32	395165.70	1339116.98	Картометрический	1.00	-
33	395164.99	1339177.33	Картометрический	1.00	-
34	395084.45	1339176.71	Картометрический	1.00	-
35	395084.60	1339159.24	Картометрический	1.00	-
36	395083.05	1339112.09	Картометрический	1.00	-
37	395124.51	1339116.28	Картометрический	1.00	-
32	395165.70	1339116.98	Картометрический	1.00	-
38	394681.56	1338014.27	Картометрический	1.00	-
39	394546.82	1338309.92	Картометрический	1.00	-
40	394545.85	1338381.58	Картометрический	1.00	-
41	394433.34	1338442.19	Картометрический	1.00	-
42	394399.47	1338428.63	Картометрический	1.00	-
43	394296.69	1338373.74	Картометрический	1.00	-
44	394266.47	1338321.96	Картометрический	1.00	-
45	394197.41	1338167.18	Картометрический	1.00	-
46	394296.82	1338128.34	Картометрический	1.00	-
47	394391.18	1338190.39	Картометрический	1.00	-
48	394416.58	1338160.72	Картометрический	1.00	-
49	394455.59	1338072.27	Картометрический	1.00	-
50	394454.38	1337971.91	Картометрический	1.00	-
51	394542.95	1337958.77	Картометрический	1.00	-
52	394567.92	1337914.27	Картометрический	1.00	-
53	394609.31	1337947.68	Картометрический	1.00	-
38	394681.56	1338014.27	Картометрический	1.00	-
3. Сведения о характерных точках части (частей) границы объекта					
Обозначение характерных точек части границы	Координаты, м		Метод определения координат характерной точки	Средняя квадратическая погрешность положения характерной точки (Mt), м	Описание обозначения точки на местности (при наличии)
	X	Y			
1	2	3	4	5	6
Часть №					
-	-	-	-	-	-



Масштаб 1:5000

Используемые условные знаки и обозначения:

- | | |
|---|---|
|  | границы территориальной зоны |
|  | характерная точка границ территориальной зоны |

Руководитель БУ ВО «Нормативно-проектный центр»
Подпись  Ю.В. Шалыгина Дата « 07 » февраля 2022г.
Место для отбора печати (при наличии) дна, составившего описание местоположения границ объекта



ОПИСАНИЕ МЕСТОПОЛОЖЕНИЯ ГРАНИЦ

Зона ведения личного подсобного хозяйства на полевых участках
слободы Сагуны - СХ3/1

(наименование объекта, местоположение границ которого описано
(далее - объект)

Раздел 1

Сведения об объекте		
№ п/п	Характеристики объекта	Описание характеристик
1	2	3
1	Местоположение объекта	Воронежская область, Подгоренский муниципальный район, Сагуновское сельское поселение, слобода Сагуны
2	Площадь объекта \pm величина погрешности определения площади ($P \pm \Delta P$)	-
3	Иные характеристики объекта	-

Раздел 2



Сведения о местоположении границ объекта					
1. Система координат: МСК - 36, зона 1					
2. Сведения о характерных точках границ объекта					
Обозначение характерных точек границ	Координаты, м		Метод определения координат характерной точки	Средняя квадратическая погрешность положения характерной точки (Mt), м	Описание обозначения точки на местности (при наличии)
	X	Y			
1	2	3	4	5	6
1	396150.31	1338801.07	Картометрический	1.00	-
2	396103.93	1338813.76	Картометрический	1.00	-
3	396094.44	1338818.53	Картометрический	1.00	-
4	396087.74	1338809.79	Картометрический	1.00	-
5	396133.20	1338778.71	Картометрический	1.00	-
1	396150.31	1338801.07	Картометрический	1.00	-
3. Сведения о характерных точках части (частей) границы объекта					
Обозначение характерных точек части границы	Координаты, м		Метод определения координат характерной точки	Средняя квадратическая погрешность положения характерной точки (Mt), м	Описание обозначения точки на местности (при наличии)
	X	Y			
1	2	3	4	5	6
Часть №					
-	-	-	-	-	-

План границ объекта




Масштаб 1:2000

Используемые условные знаки и обозначения:

	границы территориальной зоны
	характерная точка границ территориальной зоны

Руководитель БУВО «Нормативно-проектный центр»

Подпись  Ю.В.Шалыгина Дата « 07 » февраля 2022 г.

Место для оттиска печати (при наличии) лица, составившего описание местоположения границ объекта



ОПИСАНИЕ МЕСТОПОЛОЖЕНИЯ ГРАНИЦ

Зона ритуальных объектов слободы Сагуны - СН1/1

 (наименование объекта, местоположение границ которого описано
 (далее - объект)

Раздел 1

Сведения об объекте		
№ п/п	Характеристики объекта	Описание характеристик
1	2	3
1	Местоположение объекта	Воронежская область, Подгоренский муниципальный район, Сагуновское сельское поселение, слобода Сагуны
2	Площадь объекта \pm величина погрешности определения площади ($P \pm \Delta P$)	-
3	Иные характеристики объекта	-

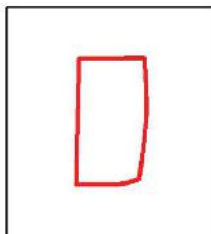
Раздел 2

Сведения о местоположении границ объекта					
1. Система координат: МСК - 36, зона 1					
2. Сведения о характерных точках границ объекта					
Обозначение характерных точек границ	Координаты, м		Метод определения координат характерной точки	Средняя квадратическая погрешность положения характерной точки (Mt), м	Описание обозначения точки на местности (при наличии)
	X	Y			
1	2	3	4	5	6
1	396127.94	1337985.09	Картометрический	1.00	-
2	396128.83	1338051.28	Картометрический	1.00	-
3	396128.91	1338081.41	Картометрический	1.00	-
4	396114.10	1338081.85	Картометрический	1.00	-
5	396053.73	1338084.16	Картометрический	1.00	-
6	395996.19	1338078.98	Картометрический	1.00	-
7	395951.83	1338072.26	Картометрический	1.00	-
8	395951.81	1338072.30	Картометрический	1.00	-
9	395946.08	1338052.85	Картометрический	1.00	-
10	395944.70	1338039.16	Картометрический	1.00	-
11	395944.03	1337981.55	Картометрический	1.00	-
1	396127.94	1337985.09	Картометрический	1.00	-
12	395165.70	1339116.98	Аналитический	0.10	-
13	395164.99	1339177.33	Картометрический	1.00	-
14	395084.45	1339176.71	Картометрический	1.00	-
15	395084.60	1339159.24	Картометрический	1.00	-
16	395083.05	1339112.09	Картометрический	1.00	-
17	395124.51	1339116.28	Картометрический	1.00	-
12	395165.70	1339116.98	Аналитический	0.10	-
3. Сведения о характерных точках части (частей) границы объекта					
Обозначение характерных точек части границы	Координаты, м		Метод определения координат характерной точки	Средняя квадратическая погрешность положения характерной точки (Mt), м	Описание обозначения точки на местности (при наличии)
	X	Y			
1	2	3	4	5	6
Часть №					
-	-	-	-	-	-


План границ объекта

Схема расположения листов плана границ объекта

Лист № 1



Лист № 2



Масштаб 1:10000

Используемые условные знаки и обозначения:




границы территориальной зоны



область и номер листа плана границ объекта

Руководитель БУВО «Нормативно-проектный центр»

Подпись  Ю.В.Шалыгина Дата « 07 » февраля 2022 г.

Место для оттиска печати (при наличии) лица, составившего описание местоположения границ объекта



План границ объекта

Лист № 1

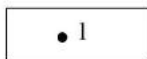


Масштаб 1:2000

Используемые условные знаки и обозначения:



границы территориальной зоны



характерная точка границ территориальной зоны

Руководитель БУВО «Нормативно-проектный центр»

Подпись *Ю.В. Шальгина* Ю.В. Шальгина Дата « 07 » февраля 2022 г.

Место для оттиска печати (при наличии) лица, составившего описание местоположения границ объекта



План границ объекта

Лист № 2




Масштаб 1:2000

Используемые условные знаки и обозначения:




границы территориальной зоны



• 13

характерная точка границ территориальной зоны

Руководитель БУВО «Нормативно-проектный центр»

Подпись  Ю.В.Шалыгина Дата « 07 » февраля 2022 г.

Место для оттиска печати (при наличии) лица, составившего описание местоположения границ объекта



Приложение № 2
к правилам землепользования и застройки
Сагуновского сельского поселения
Подгоренского муниципального района
Воронежской области

СВЕДЕНИЯ О ГРАНИЦАХ ТЕРРИТОРИАЛЬНЫХ ЗОН,
СОДЕРЖАЩИЕ ГРАФИЧЕСКОЕ ОПИСАНИЕ МЕСТОПОЛОЖЕНИЯ
ГРАНИЦ ТЕРРИТОРИАЛЬНЫХ ЗОН, ПЕРЕЧЕНЬ КООРДИНАТ
ХАРАКТЕРНЫХ ТОЧЕК ГРАНИЦ ТЕРРИТОРИАЛЬНЫХ ЗОН
ХУТОРА БОЛЬШАЯ ХВОЦЕВАТКА

ОПИСАНИЕ МЕСТОПОЛОЖЕНИЯ ГРАНИЦ
Зона застройки индивидуальными жилыми домами
хутора Большая Хвощеватка - Ж1/2

(наименование объекта, местоположение границ которого описано
(далее - объект)

Раздел 1

Сведения об объекте		
№ п/п	Характеристики объекта	Описание характеристик
1	2	3
1	Местоположение объекта	Воронежская область, Подгоренский муниципальный район, Сагуновское сельское поселение, хутор Большая Хвощеватка
2	Площадь объекта \pm величина погрешности определения площади ($P \pm \Delta P$)	-
3	Иные характеристики объекта	-

Раздел 2

Сведения о местоположении границ объекта					
1. Система координат: МСК - 36, зона 1					
2. Сведения о характерных точках границ объекта					
Обозначение характерных точек границ	Координаты, м		Метод определения координат характерной точки	Средняя квадратическая погрешность положения характерной точки (Mt), м	Описание обозначения точки на местности (при наличии)
	X	Y			
1	2	3	4	5	6
1	401406.03	1336978.95	Картометрический	1.00	-
2	401466.83	1337046.81	Картометрический	1.00	-
3	401572.69	1337204.74	Картометрический	1.00	-
4	401471.75	1337294.17	Картометрический	1.00	-
5	401435.04	1337261.60	Картометрический	1.00	-
6	401398.43	1337301.05	Картометрический	1.00	-
7	401294.60	1337233.75	Картометрический	1.00	-
8	401225.33	1337293.11	Картометрический	1.00	-
9	401209.22	1337351.78	Картометрический	1.00	-
10	401168.66	1337347.22	Картометрический	1.00	-
11	401186.04	1337385.98	Картометрический	1.00	-
12	401171.12	1337406.50	Картометрический	1.00	-
13	401130.98	1337369.74	Картометрический	1.00	-
14	401119.32	1337381.75	Картометрический	1.00	-
15	401152.68	1337416.06	Картометрический	1.00	-
16	401132.67	1337434.12	Картометрический	1.00	-
17	401148.06	1337450.02	Картометрический	1.00	-
18	401114.01	1337491.98	Картометрический	1.00	-
19	401064.54	1337451.09	Картометрический	1.00	-
20	400953.84	1337568.61	Картометрический	1.00	-
21	400927.46	1337581.05	Картометрический	1.00	-
22	400815.88	1337456.22	Картометрический	1.00	-
23	400751.23	1337497.50	Картометрический	1.00	-
24	400761.14	1337545.67	Картометрический	1.00	-
25	400812.50	1337600.93	Картометрический	1.00	-
26	400843.07	1337611.65	Картометрический	1.00	-
27	400919.28	1337618.27	Картометрический	1.00	-
28	400935.90	1337663.41	Картометрический	1.00	-
29	401022.04	1337750.76	Картометрический	1.00	-
30	401017.07	1337822.00	Картометрический	1.00	-
31	401167.19	1337815.83	Картометрический	1.00	-
32	401287.74	1337935.44	Картометрический	1.00	-
33	401344.26	1338062.67	Картометрический	1.00	-
34	401324.44	1338095.97	Картометрический	1.00	-

1	2	3	4	5	6
35	401272.95	1338094.94	Картометрический	1.00	-
36	401266.50	1338182.30	Картометрический	1.00	-
37	401324.76	1338184.94	Картометрический	1.00	-
38	401356.80	1338247.23	Картометрический	1.00	-
39	401347.81	1338334.62	Картометрический	1.00	-
40	401359.05	1338354.81	Картометрический	1.00	-
41	401394.32	1338341.65	Картометрический	1.00	-
42	401406.50	1338369.45	Картометрический	1.00	-
43	401383.88	1338382.46	Картометрический	1.00	-
44	401390.50	1338397.41	Картометрический	1.00	-
45	401415.03	1338429.51	Картометрический	1.00	-
46	401309.64	1338480.20	Картометрический	1.00	-
47	401223.72	1338403.18	Картометрический	1.00	-
48	401139.40	1338327.10	Картометрический	1.00	-
49	401073.97	1338356.75	Картометрический	1.00	-
50	401085.72	1338401.44	Картометрический	1.00	-
51	401110.08	1338409.07	Картометрический	1.00	-
52	401074.77	1338628.84	Картометрический	1.00	-
53	401049.65	1338647.13	Картометрический	1.00	-
54	401022.34	1338636.73	Картометрический	1.00	-
55	401005.41	1338636.26	Картометрический	1.00	-
56	400959.95	1338645.77	Картометрический	1.00	-
57	401004.36	1338771.90	Картометрический	1.00	-
58	400913.06	1338882.45	Картометрический	1.00	-
59	400703.28	1338810.07	Картометрический	1.00	-
60	400674.32	1338729.36	Картометрический	1.00	-
61	400680.72	1338677.52	Картометрический	1.00	-
62	400655.69	1338656.05	Картометрический	1.00	-
63	400664.86	1338614.31	Картометрический	1.00	-
64	400593.03	1338581.19	Картометрический	1.00	-
65	400573.43	1338502.81	Картометрический	1.00	-
66	400508.22	1338607.68	Картометрический	1.00	-
67	400446.95	1338664.16	Картометрический	1.00	-
68	400404.91	1338638.84	Картометрический	1.00	-
69	400398.14	1338602.55	Картометрический	1.00	-
70	400436.85	1338522.00	Картометрический	1.00	-
71	400411.02	1338466.65	Картометрический	1.00	-
72	400362.44	1338417.65	Картометрический	1.00	-
73	400253.61	1338419.54	Картометрический	1.00	-
74	400173.46	1338420.93	Картометрический	1.00	-
75	400020.56	1338429.87	Картометрический	1.00	-
76	400028.35	1338473.77	Картометрический	1.00	-
77	400079.56	1338496.36	Картометрический	1.00	-
78	400069.35	1338528.79	Картометрический	1.00	-
79	400102.14	1338558.57	Картометрический	1.00	-
80	400093.69	1338594.35	Картометрический	1.00	-
81	400115.48	1338622.68	Картометрический	1.00	-
82	399965.71	1338647.20	Картометрический	1.00	-

1	2	3	4	5	6
83	399934.99	1338669.91	Картометрический	1.00	-
84	399846.57	1338681.20	Картометрический	1.00	-
85	399760.59	1338509.38	Картометрический	1.00	-
86	399748.14	1338429.90	Картометрический	1.00	-
87	399740.85	1338403.79	Картометрический	1.00	-
88	399686.01	1338323.52	Картометрический	1.00	-
89	399611.36	1338266.49	Картометрический	1.00	-
90	399533.80	1338190.89	Картометрический	1.00	-
91	399547.94	1337847.61	Картометрический	1.00	-
92	399745.19	1337786.28	Картометрический	1.00	-
93	399777.03	1337844.94	Картометрический	1.00	-
94	399933.61	1337756.06	Картометрический	1.00	-
95	400047.38	1337734.82	Картометрический	1.00	-
96	400103.41	1337707.50	Картометрический	1.00	-
97	400123.80	1337671.54	Картометрический	1.00	-
98	400168.12	1337716.41	Картометрический	1.00	-
99	400254.50	1337730.98	Картометрический	1.00	-
100	400278.32	1337743.36	Картометрический	1.00	-
101	400341.26	1337763.31	Картометрический	1.00	-
102	400378.20	1337781.80	Картометрический	1.00	-
103	400408.73	1337787.83	Картометрический	1.00	-
104	400508.98	1337866.98	Картометрический	1.00	-
105	400588.88	1337919.36	Картометрический	1.00	-
106	400617.90	1337948.38	Картометрический	1.00	-
107	400642.24	1337866.04	Картометрический	1.00	-
108	400656.19	1337757.49	Картометрический	1.00	-
109	400581.94	1337766.54	Картометрический	1.00	-
110	400564.98	1337772.57	Картометрический	1.00	-
111	400548.02	1337776.34	Картометрический	1.00	-
112	400519.76	1337777.09	Картометрический	1.00	-
113	400517.77	1337767.92	Картометрический	1.00	-
114	400510.65	1337702.43	Картометрический	1.00	-
115	400504.71	1337662.19	Картометрический	1.00	-
116	400505.73	1337638.00	Картометрический	1.00	-
117	400540.34	1337630.25	Картометрический	1.00	-
118	400549.67	1337629.76	Картометрический	1.00	-
119	400567.16	1337626.67	Картометрический	1.00	-
120	400540.75	1337549.52	Картометрический	1.00	-
121	400527.69	1337499.07	Картометрический	1.00	-
122	400533.35	1337495.33	Картометрический	1.00	-
123	400688.81	1337458.00	Картометрический	1.00	-
124	400701.69	1337455.59	Картометрический	1.00	-
125	400702.70	1337443.73	Картометрический	1.00	-
126	400701.95	1337415.84	Картометрический	1.00	-
127	400695.54	1337386.07	Картометрический	1.00	-
128	400667.69	1337335.14	Картометрический	1.00	-
129	400676.60	1337329.48	Картометрический	1.00	-
130	400676.05	1337326.08	Картометрический	1.00	-

1	2	3	4	5	6
131	400680.50	1337321.06	Картометрический	1.00	-
132	400709.55	1337302.32	Картометрический	1.00	-
133	400852.93	1337210.82	Картометрический	1.00	-
134	400936.18	1337156.75	Картометрический	1.00	-
135	401076.95	1337070.91	Картометрический	1.00	-
136	401235.68	1336973.95	Картометрический	1.00	-
137	401286.12	1337058.68	Картометрический	1.00	-
1	401406.03	1336978.95	Картометрический	1.00	-



3. Сведения о характерных точках части (частей) границы объекта


Обозначение характерных точек части границы	Координаты, м		Метод определения координат характерной точки	Средняя квадратическая погрешность положения характерной точки (Mt), м	Описание обозначения точки на местности (при наличии)
	X	Y			
1	2	3	4	5	6
Часть №					
-	-	-	-	-	-



Масштаб 1:5000

Используемые условные знаки и обозначения:

-  границы территориальной зоны
-  характеристическая точка границ территориальной зоны

Руководитель БУВО «Нормативно-проектный центр»
Подпись  Ю.В.Шольгаша Дата « 07 » февраля 2022г.
Место для оттиска печати (при наличии) лица, составившего описание местоположения границ объекта



ОПИСАНИЕ МЕСТОПОЛОЖЕНИЯ ГРАНИЦ

Общественно-деловая зона хутора Большая Хвощеватка - ОД/2

(наименование объекта, местоположение границ которого описано
(далее - объект)

Раздел 1

Сведения об объекте		
№ п/п	Характеристики объекта	Описание характеристик
1	2	3
1	Местоположение объекта	Воронежская область, Подгоренский муниципальный район, Сагуновское сельское поселение, хутор Большая Хвощеватка
2	Площадь объекта \pm величина погрешности определения площади ($P \pm \Delta P$)	-
3	Иные характеристики объекта	-

Раздел 2

Сведения о местоположении границ объекта					
1. Система координат: МСК - 36, зона 1					
2. Сведения о характерных точках границ объекта					
Обозначение характерных точек границ	Координаты, м		Метод определения координат характерной точки	Средняя квадратическая погрешность положения характерной точки (Mt), м	Описание обозначения точки на местности (при наличии)
	X	Y			
1	2	3	4	5	6
1	400667.69	1337335.14	Картометрический	1.00	-
2	400695.54	1337386.07	Картометрический	1.00	-
3	400701.95	1337415.84	Картометрический	1.00	-
4	400702.70	1337443.73	Картометрический	1.00	-
5	400701.69	1337455.59	Картометрический	1.00	-
6	400688.81	1337458.00	Картометрический	1.00	-
7	400533.35	1337495.33	Картометрический	1.00	-
8	400527.69	1337499.07	Картометрический	1.00	-
9	400540.75	1337549.52	Картометрический	1.00	-
10	400567.16	1337626.67	Картометрический	1.00	-
11	400549.67	1337629.76	Картометрический	1.00	-
12	400540.34	1337630.25	Картометрический	1.00	-
13	400505.73	1337638.00	Картометрический	1.00	-
14	400504.71	1337662.19	Картометрический	1.00	-
15	400510.65	1337702.43	Картометрический	1.00	-
16	400517.77	1337767.92	Картометрический	1.00	-
17	400519.76	1337777.09	Картометрический	1.00	-
18	400548.02	1337776.34	Картометрический	1.00	-
19	400564.98	1337772.57	Картометрический	1.00	-
20	400581.94	1337766.54	Картометрический	1.00	-
21	400656.19	1337757.49	Картометрический	1.00	-
22	400642.24	1337866.04	Картометрический	1.00	-
23	400617.90	1337948.38	Картометрический	1.00	-
24	400588.88	1337919.36	Картометрический	1.00	-
25	400508.98	1337866.98	Картометрический	1.00	-
26	400408.73	1337787.83	Картометрический	1.00	-
27	400378.20	1337781.80	Картометрический	1.00	-
28	400341.26	1337763.31	Картометрический	1.00	-
29	400278.32	1337743.36	Картометрический	1.00	-
30	400254.50	1337730.98	Картометрический	1.00	-
31	400268.53	1337626.21	Картометрический	1.00	-
32	400342.32	1337638.68	Картометрический	1.00	-
33	400386.74	1337496.88	Картометрический	1.00	-
34	400387.88	1337489.51	Картометрический	1.00	-

1	2	3	4	5	6
35	400400.46	1337487.26	Картометрический	1.00	-
36	400427.70	1337477.46	Картометрический	1.00	-
37	400453.10	1337464.09	Картометрический	1.00	-
38	400473.20	1337452.29	Картометрический	1.00	-
39	400491.77	1337440.55	Картометрический	1.00	-
40	400496.37	1337443.78	Картометрический	1.00	-
41	400514.29	1337432.41	Картометрический	1.00	-
42	400513.14	1337428.78	Картометрический	1.00	-
43	400514.93	1337425.92	Картометрический	1.00	-
44	400527.03	1337418.27	Картометрический	1.00	-
45	400643.86	1337343.97	Картометрический	1.00	-
46	400654.57	1337337.18	Картометрический	1.00	-
47	400659.28	1337337.54	Картометрический	1.00	-
48	400661.20	1337339.25	Картометрический	1.00	-
1	400667.69	1337335.14	Картометрический	1.00	-
3. Сведения о характерных точках части (частей) границы объекта					
Обозначение характерных точек части границы	Координаты, м		Метод определения координат характерной точки	Средняя квадратическая погрешность положения характерной точки (Mt), м	Описание обозначения точки на местности (при наличии)
	X	Y			
1	2	3	4	5	6
Часть №					
-	-	-	-	-	-

Раздел 4

План границ объекта



Используемые условные знаки и обозначения:

- граница территориальной зоны
- | 1 характерная точка границ территориальной зоны

Масштаб 1:2000



Руководитель БУВО «Нормативно-проектный центр»

Подпись Ю.В. Шальгина Дата « 07 » февраля 2022 г.

Место для отписки печать (при наличии) лица, составившего описание местоположения границ объекта

ОПИСАНИЕ МЕСТОПОЛОЖЕНИЯ ГРАНИЦ
 Зона природных территорий и защитного озеленения
 хутора Большая Хвоцеватка - Р1/2

(наименование объекта, местоположение границ которого описано
 (далее - объект))


Раздел 1

Сведения об объекте		
№ п/п	Характеристики объекта	Описание характеристик
1	2	3
1	Местоположение объекта	Воронежская область, Подгоренский муниципальный район, Сагуновское сельское поселение, хутор Большая Хвоцеватка
2	Площадь объекта \pm величина погрешности определения площади ($P \pm \Delta P$)	-
3	Иные характеристики объекта	-

Раздел 2

Сведения о местоположении границ объекта					
1. Система координат: МСК - 36, зона 1					
2. Сведения о характерных точках границ объекта					
Обозначение характерных точек границ	Координаты, м		Метод определения координат характерной точки	Средняя квадратическая погрешность положения характерной точки (Mt), м	Описание обозначения точки на местности (при наличии)
	X	Y			
1	2	3	4	5	6
1	400387.88	1337489.51	Картометрический	1.00	-
2	400386.74	1337496.88	Картометрический	1.00	-
3	400342.32	1337638.68	Картометрический	1.00	-
4	400268.53	1337626.21	Картометрический	1.00	-
5	400254.50	1337730.98	Картометрический	1.00	-
6	400168.12	1337716.41	Картометрический	1.00	-
7	400123.80	1337671.54	Картометрический	1.00	-
8	400241.13	1337624.07	Картометрический	1.00	-
9	400174.60	1337517.76	Картометрический	1.00	-
10	400237.29	1337509.94	Картометрический	1.00	-
11	400345.86	1337497.02	Картометрический	1.00	-
1	400387.88	1337489.51	Картометрический	1.00	-
3. Сведения о характерных точках части (частей) границы объекта					
Обозначение характерных точек части границы	Координаты, м		Метод определения координат характерной точки	Средняя квадратическая погрешность положения характерной точки (Mt), м	Описание обозначения точки на местности (при наличии)
	X	Y			
1	2	3	4	5	6
Часть №					
-	-	-	-	-	-

План границ объекта



Масштаб 1:2000

Используемые условные знаки и обозначения:



границы территориальной зоны



характерная точка границ территориальной зоны

Руководитель БУВО «Нормативно-проектный центр»

Подпись Ю.В. Шалыгина Ю.В. Шалыгина Дата « 07 » февраля 2022 г.

Место для оттиска печати (при наличии) лица, составившего описание местоположения границ объекта



ОПИСАНИЕ МЕСТОПОЛОЖЕНИЯ ГРАНИЦ

Зона ритуальных объектов хутора Большая Хвощеватка - СН1/2

(наименование объекта, местоположение границ которого описано
(далее - объект)

Раздел 1

Сведения об объекте		
№ п/п	Характеристики объекта	Описание характеристик
1	2	3
1	Местоположение объекта	Воронежская область, Подгоренский муниципальный район, Сагуновское сельское поселение, хутор Большая Хвощеватка
2	Площадь объекта \pm величина погрешности определения площади ($P \pm \Delta P$)	-
3	Иные характеристики объекта	-

Раздел 2

Сведения о местоположении границ объекта					
1. Система координат: МСК - 36, зона 1					
2. Сведения о характерных точках границ объекта					
Обозначение характерных точек границ	Координаты, м		Метод определения координат характерной точки	Средняя квадратическая погрешность положения характерной точки (Mt), м	Описание обозначения точки на местности (при наличии)
	X	Y			
1	2	3	4	5	6
1	400174.60	1337517.76	Картометрический	1.00	-
2	400241.13	1337624.07	Картометрический	1.00	-
3	400123.80	1337671.54	Картометрический	1.00	-
4	400039.33	1337546.94	Картометрический	1.00	-
5	400030.78	1337535.70	Картометрический	1.00	-
1	400174.60	1337517.76	Картометрический	1.00	-
3. Сведения о характерных точках части (частей) границы объекта					
Обозначение характерных точек части границы	Координаты, м		Метод определения координат характерной точки	Средняя квадратическая погрешность положения характерной точки (Mt), м	Описание обозначения точки на местности (при наличии)
	X	Y			
1	2	3	4	5	6
Часть №					
-	-	-	-	-	-

План границ объекта



Масштаб 1:2000

Используемые условные знаки и обозначения:



границы территориальной зоны



характерная точка границ территориальной зоны

Руководитель БУВО «Нормативно-проектный центр»

Подпись Ю.В. Шалыгина Ю.В. Шалыгина Дата « 07 » февраля 2022 г.

Место для оттиска печати (при наличии) лица, составившего описание местоположения границ объекта



Приложение № 3
к правилам землепользования и застройки
Сагуновского сельского поселения
Подгоренского муниципального района
Воронежской области

СВЕДЕНИЯ О ГРАНИЦАХ ТЕРРИТОРИАЛЬНЫХ ЗОН,
СОДЕРЖАЩИЕ ГРАФИЧЕСКОЕ ОПИСАНИЕ МЕСТОПОЛОЖЕНИЯ
ГРАНИЦ ТЕРРИТОРИАЛЬНЫХ ЗОН, ПЕРЕЧЕНЬ КООРДИНАТ
ХАРАКТЕРНЫХ ТОЧЕК ГРАНИЦ ТЕРРИТОРИАЛЬНЫХ ЗОН
СЕЛА КОСТЮКОВКА

ОПИСАНИЕ МЕСТОПОЛОЖЕНИЯ ГРАНИЦ
Зона застройки индивидуальными жилыми домами
села Костюковка - Ж1/3

(наименование объекта, местоположение границ которого описано
(далее - объект)

Раздел 1

Сведения об объекте		
№ п/п	Характеристики объекта	Описание характеристик
1	2	3
1	Местоположение объекта	Воронежская область, Подгоренский муниципальный район, Сагуновское сельское поселение, село Костюковка
2	Площадь объекта \pm величина погрешности определения площади ($P \pm \Delta P$)	-
3	Иные характеристики объекта	-

Раздел 2

Сведения о местоположении границ объекта					
1. Система координат: МСК - 36, зона 1					
2. Сведения о характерных точках границ объекта					
Обозначение характерных точек границ	Координаты, м		Метод определения координат характерной точки	Средняя квадратическая погрешность положения характерной точки (Mt), м	Описание обозначения точки на местности (при наличии)
	X	Y			
1	2	3	4	5	6
1	395904.32	1336194.31	Картометрический	1.00	-
2	395827.11	1336398.14	Картометрический	1.00	-
3	395836.37	1336493.88	Картометрический	1.00	-
4	395830.20	1336586.53	Картометрический	1.00	-
5	395799.31	1336706.98	Картометрический	1.00	-
6	395798.82	1336708.29	Картометрический	1.00	-
7	395796.58	1336717.77	Картометрический	1.00	-
8	395770.60	1336745.68	Картометрический	1.00	-
9	395743.68	1336774.68	Картометрический	1.00	-
10	395678.54	1336811.48	Картометрический	1.00	-
11	395662.25	1336792.54	Картометрический	1.00	-
12	395637.95	1336765.89	Картометрический	1.00	-
13	395564.13	1336806.21	Картометрический	1.00	-
14	395519.57	1336713.95	Картометрический	1.00	-
15	395498.44	1336676.05	Картометрический	1.00	-
16	395428.86	1336704.89	Картометрический	1.00	-
17	395415.48	1336689.14	Картометрический	1.00	-
18	395389.33	1336713.42	Картометрический	1.00	-
19	395301.69	1336778.37	Картометрический	1.00	-
20	395335.42	1336835.76	Картометрический	1.00	-
21	395355.42	1336901.39	Картометрический	1.00	-
22	395234.80	1336900.85	Картометрический	1.00	-
23	395200.75	1336838.83	Картометрический	1.00	-
24	395155.50	1336733.11	Картометрический	1.00	-
25	395142.47	1336702.18	Картометрический	1.00	-
26	395166.21	1336670.75	Картометрический	1.00	-
27	395217.22	1336653.02	Картометрический	1.00	-
28	395178.28	1336555.72	Картометрический	1.00	-
29	395219.11	1336526.43	Картометрический	1.00	-
30	395367.75	1336463.95	Картометрический	1.00	-
31	395246.13	1336302.16	Картометрический	1.00	-
32	395157.17	1336277.45	Картометрический	1.00	-
33	395079.09	1336258.59	Картометрический	1.00	-
34	395079.72	1336210.16	Картометрический	1.00	-

1	2	3	4	5	6
35	395084.41	1336148.17	Картометрический	1.00	-
36	395032.72	1336055.40	Картометрический	1.00	-
37	395004.84	1336034.19	Картометрический	1.00	-
38	394930.20	1336147.41	Картометрический	1.00	-
39	394964.36	1336222.57	Картометрический	1.00	-
40	394967.96	1336237.57	Картометрический	1.00	-
41	395025.77	1336264.39	Картометрический	1.00	-
42	395026.66	1336294.19	Картометрический	1.00	-
43	395001.30	1336323.80	Картометрический	1.00	-
44	395016.66	1336431.35	Картометрический	1.00	-
45	395018.11	1336462.40	Картометрический	1.00	-
46	394993.58	1336548.33	Картометрический	1.00	-
47	394960.47	1336601.28	Картометрический	1.00	-
48	394906.56	1336670.69	Картометрический	1.00	-
49	394828.64	1336780.04	Картометрический	1.00	-
50	394897.66	1336829.30	Картометрический	1.00	-
51	394797.78	1336898.36	Картометрический	1.00	-
52	394795.94	1336907.56	Картометрический	1.00	-
53	394726.00	1336870.17	Картометрический	1.00	-
54	394583.91	1336790.15	Картометрический	1.00	-
55	394492.28	1336736.83	Картометрический	1.00	-
56	394477.29	1336721.82	Картометрический	1.00	-
57	394471.41	1336698.29	Картометрический	1.00	-
58	394449.90	1336574.02	Картометрический	1.00	-
59	394424.70	1336398.77	Картометрический	1.00	-
60	394388.35	1336181.25	Картометрический	1.00	-
61	394359.62	1335978.46	Картометрический	1.00	-
62	394311.99	1335675.67	Картометрический	1.00	-
63	394315.30	1335671.35	Картометрический	1.00	-
64	394322.34	1335668.68	Картометрический	1.00	-
65	394332.51	1335673.69	Картометрический	1.00	-
66	394342.94	1335677.02	Картометрический	1.00	-
67	394452.61	1335687.31	Картометрический	1.00	-
68	394480.73	1335690.08	Картометрический	1.00	-
69	394537.64	1335693.25	Картометрический	1.00	-
70	394574.78	1335690.43	Картометрический	1.00	-
71	394639.47	1335681.20	Картометрический	1.00	-
72	394735.71	1335653.82	Картометрический	1.00	-
73	394784.86	1335640.03	Картометрический	1.00	-
74	394832.77	1335624.63	Картометрический	1.00	-
75	394870.54	1335607.13	Картометрический	1.00	-
76	394923.10	1335574.90	Картометрический	1.00	-
77	394974.42	1335553.68	Картометрический	1.00	-
78	394969.54	1335543.92	Картометрический	1.00	-
79	394917.20	1335564.54	Картометрический	1.00	-
80	394867.58	1335595.03	Картометрический	1.00	-
81	394828.60	1335611.27	Картометрический	1.00	-
82	394779.73	1335626.82	Картометрический	1.00	-

1	2	3	4	5	6
83	394729.19	1335642.10	Картометрический	1.00	-
84	394634.32	1335666.26	Картометрический	1.00	-
85	394577.29	1335674.59	Картометрический	1.00	-
86	394537.76	1335674.23	Картометрический	1.00	-
87	394482.21	1335670.34	Картометрический	1.00	-
88	394382.78	1335666.70	Картометрический	1.00	-
89	394343.33	1335663.89	Картометрический	1.00	-
90	394334.05	1335658.99	Картометрический	1.00	-
91	394320.90	1335649.25	Картометрический	1.00	-
92	394311.20	1335647.27	Картометрический	1.00	-
93	394305.22	1335640.67	Картометрический	1.00	-
94	394280.76	1335481.93	Картометрический	1.00	-
95	394282.14	1335445.67	Картометрический	1.00	-
96	394408.75	1335430.03	Картометрический	1.00	-
97	394419.11	1335452.80	Картометрический	1.00	-
98	394515.14	1335421.36	Картометрический	1.00	-
99	394587.08	1335432.52	Картометрический	1.00	-
100	394622.09	1335382.20	Картометрический	1.00	-
101	394737.56	1335350.57	Картометрический	1.00	-
102	394755.45	1335365.64	Картометрический	1.00	-
103	394842.60	1335338.31	Картометрический	1.00	-
104	394853.67	1335334.84	Картометрический	1.00	-
105	394872.56	1335328.92	Картометрический	1.00	-
106	394879.75	1335373.74	Картометрический	1.00	-
107	394927.83	1335363.95	Картометрический	1.00	-
108	394926.24	1335286.89	Картометрический	1.00	-
109	395086.09	1335300.57	Картометрический	1.00	-
110	395127.08	1335345.06	Картометрический	1.00	-
111	395100.01	1335518.12	Картометрический	1.00	-
112	395128.13	1335543.26	Картометрический	1.00	-
113	395108.50	1335724.44	Картометрический	1.00	-
114	395112.56	1335845.59	Картометрический	1.00	-
115	395099.20	1335890.94	Картометрический	1.00	-
116	395067.83	1335946.98	Картометрический	1.00	-
117	395114.31	1335988.62	Картометрический	1.00	-
118	395211.23	1335867.11	Картометрический	1.00	-
119	395328.33	1335741.68	Картометрический	1.00	-
120	395412.70	1335609.08	Картометрический	1.00	-
121	395484.72	1335670.94	Картометрический	1.00	-
122	395524.62	1335722.68	Картометрический	1.00	-
123	395489.75	1335752.14	Картометрический	1.00	-
124	395679.64	1335951.81	Картометрический	1.00	-
125	395716.06	1335915.56	Картометрический	1.00	-
126	395791.16	1335953.08	Картометрический	1.00	-
127	395755.32	1336018.12	Картометрический	1.00	-
128	395772.58	1336036.44	Картометрический	1.00	-
129	395687.01	1336148.16	Картометрический	1.00	-
130	395723.54	1336199.98	Картометрический	1.00	-

1	2	3	4	5	6
131	395809.54	1336109.42	Картометрический	1.00	-
1	395904.32	1336194.31	Картометрический	1.00	-
3. Сведения о характерных точках части (частей) границы объекта					
Обозначение характерных точек части границы	Координаты, м		Метод определения координат характерной точки	Средняя квадратическая погрешность положения характерной точки (Mt), м	Описание обозначения точки на местности (при наличии)
	X	Y			
1	2	3	4	5	6
Часть №					
-	-	-	-	-	-



Масштаб 1:5000

Используемые условные знаки и обозначения:

-  границы территориальной зоны
-  характерная точка границ территориальной зоны

Руководитель БУ ВО «Нормативно-проектный центр»
Подпись Ю.В.Шалигина Дата « 07 » февраля 2022г.
Место для оттиска (подпись) лица, составившего описание местоположения границ объекта



ОПИСАНИЕ МЕСТОПОЛОЖЕНИЯ ГРАНИЦ

Производственная зона села Костюковка - П1/3

(наименование объекта, местоположение границ которого описано
(далее - объект)

Раздел 1

Сведения об объекте		
№ п/п	Характеристики объекта	Описание характеристик
1	2	3
1	Местоположение объекта	Воронежская область, Подгоренский муниципальный район, Сагуновское сельское поселение, село Костюковка
2	Площадь объекта \pm величина погрешности определения площади ($P \pm \Delta P$)	-
3	Иные характеристики объекта	-

Раздел 2

Сведения о местоположении границ объекта					
1. Система координат: МСК - 36, зона 1					
2. Сведения о характерных точках границ объекта					
Обозначение характерных точек границ	Координаты, м		Метод определения координат характерной точки	Средняя квадратическая погрешность положения характерной точки (Mt), м	Описание обозначения точки на местности (при наличии)
	X	Y			
1	2	3	4	5	6
1	395498.44	1336676.05	Картометрический	1.00	-
2	395519.57	1336713.95	Картометрический	1.00	-
3	395564.13	1336806.21	Картометрический	1.00	-
4	395421.87	1336874.28	Картометрический	1.00	-
5	395406.72	1336884.48	Картометрический	1.00	-
6	395423.93	1336907.07	Картометрический	1.00	-
7	395436.65	1336926.27	Картометрический	1.00	-
8	395464.58	1336966.00	Картометрический	1.00	-
9	395475.43	1336981.67	Картометрический	1.00	-
10	395496.86	1337012.62	Картометрический	1.00	-
11	395512.14	1337030.41	Картометрический	1.00	-
12	395512.15	1337030.46	Картометрический	1.00	-
13	395510.70	1337031.48	Картометрический	1.00	-
14	395530.12	1337097.67	Картометрический	1.00	-
15	395477.18	1337074.99	Картометрический	1.00	-
16	395429.65	1337062.21	Картометрический	1.00	-
17	395328.46	1337037.77	Картометрический	1.00	-
18	395299.39	1337032.71	Картометрический	1.00	-
19	395295.22	1337028.00	Картометрический	1.00	-
20	395295.12	1337022.05	Картометрический	1.00	-
21	395373.64	1336916.64	Картометрический	1.00	-
22	395355.42	1336901.39	Картометрический	1.00	-
23	395335.42	1336835.76	Картометрический	1.00	-
24	395301.69	1336778.37	Картометрический	1.00	-
25	395389.33	1336713.42	Картометрический	1.00	-
26	395415.48	1336689.14	Картометрический	1.00	-
27	395428.86	1336704.89	Картометрический	1.00	-
1	395498.44	1336676.05	Картометрический	1.00	-

3. Сведения о характерных точках части (частей) границы объекта					
Обозначение характерных точек части границы	Координаты, м		Метод определения координат характерной точки	Средняя квадратическая погрешность положения характерной точки (Mt), м	Описание обозначения точки на местности (при наличии)
	X	Y			
1	2	3	4	5	6
Часть №					
-	-	-	-	-	-


Раздел 4

План границ объекта



Масштаб 1:2000

Используемые условные знаки и обозначения:

- | | |
|---|---|
|  | границы территориальной зоны |
|  | характерная точка границ территориальной зоны |

Руководитель БУ ВО «Нормативно-проектный центр»
 Подпись  Ю.В. Шальгина Дата « 07 » февраля 2022 г.
 Место для отгладки печати (при наличии) лица, составившего описание местоположения границ объекта



ОПИСАНИЕ МЕСТОПОЛОЖЕНИЯ ГРАНИЦ
Зона улиц, дорог, инженерной и транспортной инфраструктуры
села Костюковка - ИТ1/3

(наименование объекта, местоположение границ которого описано
(далее - объект))

Раздел 1

Сведения об объекте		
№ п/п	Характеристики объекта	Описание характеристик
1	2	3
1	Местоположение объекта	Воронежская область, Подгоренский муниципальный район, Сагуновское сельское поселение, село Костюковка
2	Площадь объекта \pm величина погрешности определения площади ($P \pm \Delta P$)	-
3	Иные характеристики объекта	-

Раздел 2



Сведения о местоположении границ объекта					
1. Система координат: МСК - 36, зона 1					
2. Сведения о характерных точках границ объекта					
Обозначение характерных точек границ	Координаты, м		Метод определения координат характерной точки	Средняя квадратическая погрешность положения характерной точки (Mt), м	Описание обозначения точки на местности (при наличии)
	X	Y			
1	2	3	4	5	6
1	394969.54	1335543.92	Картометрический	1.00	-
2	394974.42	1335553.68	Картометрический	1.00	-
3	394923.10	1335574.90	Картометрический	1.00	-
4	394870.54	1335607.13	Картометрический	1.00	-
5	394832.77	1335624.63	Картометрический	1.00	-
6	394784.86	1335640.03	Картометрический	1.00	-
7	394735.71	1335653.82	Картометрический	1.00	-
8	394639.47	1335681.20	Картометрический	1.00	-
9	394574.78	1335690.43	Картометрический	1.00	-
10	394537.64	1335693.25	Картометрический	1.00	-
11	394480.73	1335690.08	Картометрический	1.00	-
12	394452.61	1335687.31	Картометрический	1.00	-
13	394342.94	1335677.02	Картометрический	1.00	-
14	394332.51	1335673.69	Картометрический	1.00	-
15	394322.34	1335668.68	Картометрический	1.00	-
16	394320.90	1335649.25	Картометрический	1.00	-
17	394334.05	1335658.99	Картометрический	1.00	-
18	394343.33	1335663.89	Картометрический	1.00	-
19	394382.78	1335666.70	Картометрический	1.00	-
20	394482.21	1335670.34	Картометрический	1.00	-
21	394537.76	1335674.23	Картометрический	1.00	-
22	394577.29	1335674.59	Картометрический	1.00	-
23	394634.32	1335666.26	Картометрический	1.00	-
24	394729.19	1335642.10	Картометрический	1.00	-
25	394779.73	1335626.82	Картометрический	1.00	-
26	394828.60	1335611.27	Картометрический	1.00	-
27	394867.58	1335595.03	Картометрический	1.00	-
28	394917.20	1335564.54	Картометрический	1.00	-
1	394969.54	1335543.92	Картометрический	1.00	-

3. Сведения о характерных точках части (частей) границы объекта					
Обозначение характерных точек части границы	Координаты, м		Метод определения координат характерной точки	Средняя квадратическая погрешность положения характерной точки (Mt), м	Описание обозначения точки на местности (при наличии)
	X	Y			
1	2	3	4	5	6
Часть №					
-	-	-	-	-	-



Масштаб 1:2000

Используемые условные знаки и обозначения:

-  границы территориальной зоны
-  1 характерная точка границ территориальной зоны

Руководитель БУ ВО «Нормативно-проектный центр»
Подпись  Ю.В.Шальгица Дата « 07 » сентября 2022г.
Место для отбора пробы (для анализа) и/или, составившего описание местоположения границ объекта



ОПИСАНИЕ МЕСТОПОЛОЖЕНИЯ ГРАНИЦ

Зона сельскохозяйственного использования в границах населенного пункта
села Костюковка - СХ1/3

(наименование объекта, местоположение границ которого описано
далее - объект)

Раздел 1

Сведения об объекте		
№ п/п	Характеристики объекта	Описание характеристик
1	2	3
1	Местоположение объекта	Воронежская область, Подгоренский муниципальный район, Сагуновское сельское поселение, село Костюковка
2	Площадь объекта \pm величина погрешности определения площади ($P \pm \Delta P$)	-
3	Иные характеристики объекта	-

Раздел 2

Сведения о местоположении границ объекта					
1. Система координат: МСК - 36, зона 1					
2. Сведения о характерных точках границ объекта					
Обозначение характерных точек границ	Координаты, м		Метод определения координат характерной точки	Средняя квадратическая погрешность положения характерной точки (Mt), м	Описание обозначения точки на местности (при наличии)
	X	Y			
1	2	3	4	5	6
1	395432.38	1335458.10	Картометрический	1.00	-
2	395447.92	1335516.99	Картометрический	1.00	-
3	395454.21	1335548.48	Картометрический	1.00	-
4	395443.64	1335574.04	Картометрический	1.00	-
5	395420.14	1335591.21	Картометрический	1.00	-
6	395412.70	1335609.08	Картометрический	1.00	-
7	395328.33	1335741.68	Картометрический	1.00	-
8	395211.23	1335867.11	Картометрический	1.00	-
9	395114.31	1335988.62	Картометрический	1.00	-
10	395067.83	1335946.98	Картометрический	1.00	-
11	395099.20	1335890.94	Картометрический	1.00	-
12	395112.56	1335845.59	Картометрический	1.00	-
13	395108.50	1335724.44	Картометрический	1.00	-
14	395128.13	1335543.26	Картометрический	1.00	-
15	395246.26	1335524.31	Картометрический	1.00	-
16	395382.82	1335489.08	Картометрический	1.00	-
1	395432.38	1335458.10	Картометрический	1.00	-
17	395004.84	1336034.19	Картометрический	1.00	-
18	395032.72	1336055.40	Картометрический	1.00	-
19	395084.41	1336148.17	Картометрический	1.00	-
20	395079.72	1336210.16	Картометрический	1.00	-
21	395079.09	1336258.59	Картометрический	1.00	-
22	395157.17	1336277.45	Картометрический	1.00	-
23	395246.13	1336302.16	Картометрический	1.00	-
24	395367.75	1336463.95	Картометрический	1.00	-
25	395219.11	1336526.43	Картометрический	1.00	-
26	395178.28	1336555.72	Картометрический	1.00	-
27	395217.22	1336653.02	Картометрический	1.00	-
28	395166.21	1336670.75	Картометрический	1.00	-
29	395142.47	1336702.18	Картометрический	1.00	-
30	395155.50	1336733.11	Картометрический	1.00	-
31	395200.75	1336838.83	Картометрический	1.00	-
32	395234.80	1336900.85	Картометрический	1.00	-

1	2	3	4	5	6
33	395355.42	1336901.39	Картометрический	1.00	-
34	395373.64	1336916.64	Картометрический	1.00	-
35	395295.12	1337022.05	Картометрический	1.00	-
36	395279.12	1337016.78	Картометрический	1.00	-
37	395272.53	1337025.66	Картометрический	1.00	-
38	395262.28	1337026.25	Картометрический	1.00	-
39	395145.49	1337003.16	Картометрический	1.00	-
40	395045.87	1336984.03	Картометрический	1.00	-
41	394981.67	1336968.02	Картометрический	1.00	-
42	395098.68	1336890.84	Картометрический	1.00	-
43	395009.90	1336836.65	Картометрический	1.00	-
44	394996.87	1336828.69	Картометрический	1.00	-
45	394955.83	1336818.85	Картометрический	1.00	-
46	394936.96	1336817.20	Картометрический	1.00	-
47	394897.66	1336829.30	Картометрический	1.00	-
48	394828.64	1336780.04	Картометрический	1.00	-
49	394906.56	1336670.69	Картометрический	1.00	-
50	394960.47	1336601.28	Картометрический	1.00	-
51	394993.58	1336548.33	Картометрический	1.00	-
52	395018.11	1336462.40	Картометрический	1.00	-
53	395016.66	1336431.35	Картометрический	1.00	-
54	395001.30	1336323.80	Картометрический	1.00	-
55	395026.66	1336294.19	Картометрический	1.00	-
56	395025.77	1336264.39	Картометрический	1.00	-
57	394967.96	1336237.57	Картометрический	1.00	-
58	394964.36	1336222.57	Картометрический	1.00	-
59	394930.20	1336147.41	Картометрический	1.00	-
17	395004.84	1336034.19	Картометрический	1.00	-

3. Сведения о характерных точках части (частей) границы объекта

Обозначение характерных точек части границы	Координаты, м		Метод определения координат характерной точки	Средняя квадратическая погрешность положения характерной точки (Mt), м	Описание обозначения точки на местности (при наличии)
	X	Y			
1	2	3	4	5	6
Часть №					
-	-	-	-	-	-

Результат

Базис границ объектов



Масштаб: 1:2000

Иллюстрации условных знаков и обозначений:

- граница территории участка
- граница территории участка
- 1

Республика Беларусь государственная организация
 «Белгосгеоцентр»
 Минский филиал филиала «Белгосгеоцентр»
 Минский филиал филиала «Белгосгеоцентр»
 Дата: 07.08.2022 г.

ОПИСАНИЕ МЕСТОПОЛОЖЕНИЯ ГРАНИЦ

Зона сельскохозяйственного производства села Костюковка - СХ2/3

(наименование объекта, местоположение границ которого описано
(далее - объект)

Раздел 1

Сведения об объекте		
№ п/п	Характеристики объекта	Описание характеристик
1	2	3
1	Местоположение объекта	Воронежская область, Подгоренский муниципальный район, Сагуновское сельское поселение, село Костюковка
2	Площадь объекта \pm величина погрешности определения площади ($P \pm \Delta P$)	-
3	Иные характеристики объекта	-

Раздел 2

Сведения о местоположении границ объекта					
1. Система координат: МСК - 36, зона 1					
2. Сведения о характерных точках границ объекта					
Обозначение характерных точек границ	Координаты, м		Метод определения координат характерной точки	Средняя квадратическая погрешность положения характерной точки (Mt), м	Описание обозначения точки на местности (при наличии)
	X	Y			
1	2	3	4	5	6
1	395637.95	1336765.89	Картометрический	1.00	-
2	395662.25	1336792.54	Картометрический	1.00	-
3	395678.54	1336811.48	Картометрический	1.00	-
4	395679.53	1336830.69	Картометрический	1.00	-
5	395694.43	1336865.86	Картометрический	1.00	-
6	395696.60	1336880.60	Картометрический	1.00	-
7	395694.26	1336889.48	Картометрический	1.00	-
8	395686.73	1336900.53	Картометрический	1.00	-
9	395637.29	1336942.69	Картометрический	1.00	-
10	395578.19	1336982.63	Картометрический	1.00	-
11	395517.00	1337026.99	Картометрический	1.00	-
12	395512.14	1337030.41	Картометрический	1.00	-
13	395496.86	1337012.62	Картометрический	1.00	-
14	395475.43	1336981.67	Картометрический	1.00	-
15	395464.58	1336966.00	Картометрический	1.00	-
16	395436.65	1336926.27	Картометрический	1.00	-
17	395423.93	1336907.07	Картометрический	1.00	-
18	395406.72	1336884.48	Картометрический	1.00	-
19	395421.87	1336874.28	Картометрический	1.00	-
20	395564.13	1336806.21	Картометрический	1.00	-
1	395637.95	1336765.89	Картометрический	1.00	-
3. Сведения о характерных точках части (частей) границы объекта					
Обозначение характерных точек части границы	Координаты, м		Метод определения координат характерной точки	Средняя квадратическая погрешность положения характерной точки (Mt), м	Описание обозначения точки на местности (при наличии)
	X	Y			
1	2	3	4	5	6
Часть №					
-	-	-	-	-	-

План границ объекта




Масштаб 1:2000

Используемые условные знаки и обозначения:



границы территориальной зоны



характерная точка границ территориальной зоны

Руководитель БУВО «Нормативно-проектный центр»

Подпись *Ю.В. Шалыгина* Ю.В. Шалыгина Дата « 07 » февраля 2022 г.

Место для оттиска печати (при наличии) лица, составившего описание местоположения границ объекта



ОПИСАНИЕ МЕСТОПОЛОЖЕНИЯ ГРАНИЦ

Зона ритуальных объектов села Костюковка - СН1/3

(наименование объекта, местоположение границ которого описано
(далее - объект)


Раздел 1

Сведения об объекте		
№ п/п	Характеристики объекта	Описание характеристик
1	2	3
1	Местоположение объекта	Воронежская область, Подгоренский муниципальный район, Сагуновское сельское поселение, село Костюковка
2	Площадь объекта \pm величина погрешности определения площади ($P \pm \Delta P$)	-
3	Иные характеристики объекта	-

Раздел 2

Сведения о местоположении границ объекта					
1. Система координат: МСК - 36, зона 1					
2. Сведения о характерных точках границ объекта					
Обозначение характерных точек границ	Координаты, м		Метод определения координат характерной точки	Средняя квадратическая погрешность положения характерной точки (Mt), м	Описание обозначения точки на местности (при наличии)
	X	Y			
1	2	3	4	5	6
1	395098.68	1336890.84	Картометрический	1.00	-
2	394981.67	1336968.02	Картометрический	1.00	-
3	394888.90	1336944.90	Картометрический	1.00	-
4	394844.91	1336929.37	Картометрический	1.00	-
5	394808.16	1336914.10	Картометрический	1.00	-
6	394795.94	1336907.56	Картометрический	1.00	-
7	394797.78	1336898.36	Картометрический	1.00	-
8	394897.66	1336829.30	Картометрический	1.00	-
9	394936.96	1336817.20	Картометрический	1.00	-
10	394955.83	1336818.85	Картометрический	1.00	-
11	394996.87	1336828.69	Картометрический	1.00	-
12	395009.90	1336836.65	Картометрический	1.00	-
1	395098.68	1336890.84	Картометрический	1.00	-
3. Сведения о характерных точках части (частей) границы объекта					
Обозначение характерных точек части границы	Координаты, м		Метод определения координат характерной точки	Средняя квадратическая погрешность положения характерной точки (Mt), м	Описание обозначения точки на местности (при наличии)
	X	Y			
1	2	3	4	5	6
Часть №					
-	-	-	-	-	-

План границ объекта




Масштаб 1:2000

Используемые условные знаки и обозначения:



границы территориальной зоны



характерная точка границ территориальной зоны

Руководитель БУВО «Нормативно-проектный центр»

Подпись Ю.В. Шалыгина Ю.В. Шалыгина Дата « 07 » февраля 2022 г.

Место для оттиска печати (при наличии) лица, составившего описание местоположения границ объекта



Приложение № 4
к правилам землепользования и застройки
Сагуновского сельского поселения
Подгоренского муниципального района
Воронежской области

СВЕДЕНИЯ О ГРАНИЦАХ ТЕРРИТОРИАЛЬНЫХ ЗОН,
СОДЕРЖАЩИЕ ГРАФИЧЕСКОЕ ОПИСАНИЕ МЕСТОПОЛОЖЕНИЯ
ГРАНИЦ ТЕРРИТОРИАЛЬНЫХ ЗОН, ПЕРЕЧЕНЬ КООРДИНАТ
ХАРАКТЕРНЫХ ТОЧЕК ГРАНИЦ ТЕРРИТОРИАЛЬНЫХ ЗОН,
РАСПОЛОЖЕННЫХ ЗА ГРАНИЦАМИ НАСЕЛЕННЫХ ПУНКТОВ НА
ТЕРРИТОРИИ САГУНОВСКОГО СЕЛЬСКОГО ПОСЕЛЕНИЯ

ОПИСАНИЕ МЕСТОПОЛОЖЕНИЯ ГРАНИЦ

Зона улиц, дорог, инженерной и транспортной инфраструктуры
за границами населенных пунктов - ИТ1

(наименование объекта, местоположение границ которого описано
(далее - объект)

Раздел 1

Сведения об объекте		
№ п/п	Характеристики объекта	Описание характеристик
1	2	3
1	Местоположение объекта	Воронежская область, Подгоренский муниципальный район, Сагуновское сельское поселение
2	Площадь объекта \pm величина погрешности определения площади ($P \pm \Delta P$)	-
3	Иные характеристики объекта	-

Раздел 2

Сведения о местоположении границ объекта					
1. Система координат: МСК - 36, зона 1					
2. Сведения о характерных точках границ объекта					
Обозначение характерных точек границ	Координаты, м		Метод определения координат характерной точки	Средняя квадратическая погрешность положения характерной точки (Mt), м	Описание обозначения точки на местности (при наличии)
	X	Y			
1	2	3	4	5	6
1	402816.07	1336177.40	Картометрический	5.00	-
2	402817.64	1336195.34	Аналитический	0.50	-
3	402792.56	1336198.96	Аналитический	0.50	-
4	402688.31	1336221.18	Аналитический	0.50	-
5	402633.61	1336236.03	Аналитический	0.50	-
6	402567.05	1336261.90	Аналитический	0.50	-
7	402474.74	1336308.90	Аналитический	0.50	-
8	402424.07	1336335.53	Аналитический	0.50	-
9	402289.67	1336404.67	Аналитический	0.50	-
10	402204.25	1336449.73	Аналитический	0.50	-
11	401972.39	1336572.97	Аналитический	0.50	-
12	401702.70	1336719.41	Аналитический	0.50	-
13	401440.75	1336860.69	Аналитический	0.50	-
14	401235.68	1336973.95	Картометрический	1.00	-
15	401076.95	1337070.91	Картометрический	1.00	-
16	400936.18	1337156.75	Картометрический	1.00	-
17	400852.93	1337210.82	Картометрический	1.00	-
18	400709.55	1337302.32	Картометрический	1.00	-
19	400680.50	1337321.06	Картометрический	1.00	-
20	400676.05	1337326.08	Картометрический	1.00	-
21	400676.60	1337329.48	Картометрический	1.00	-
22	400661.20	1337339.25	Картометрический	1.00	-
23	400659.28	1337337.54	Картометрический	1.00	-
24	400654.57	1337337.18	Картометрический	1.00	-
25	400643.86	1337343.97	Картометрический	1.00	-
26	400527.03	1337418.27	Картометрический	1.00	-
27	400514.93	1337425.92	Картометрический	1.00	-
28	400513.14	1337428.78	Картометрический	1.00	-
29	400514.29	1337432.41	Картометрический	1.00	-
30	400496.37	1337443.78	Картометрический	1.00	-
31	400491.77	1337440.55	Картометрический	1.00	-
32	400473.20	1337452.29	Картометрический	1.00	-
33	400453.10	1337464.09	Картометрический	1.00	-
34	400427.70	1337477.46	Картометрический	1.00	-
35	400400.46	1337487.26	Картометрический	1.00	-
36	400345.86	1337497.02	Картометрический	1.00	-

1	2	3	4	5	6
37	400237.29	1337509.94	Картометрический	1.00	-
38	400030.78	1337535.70	Картометрический	1.00	-
39	399805.35	1337565.32	Аналитический	0.50	-
40	399575.13	1337595.40	Аналитический	0.50	-
41	399570.53	1337598.05	Аналитический	0.50	-
42	399569.31	1337604.81	Аналитический	0.50	-
43	399556.64	1337605.83	Аналитический	0.50	-
44	399554.48	1337601.39	Аналитический	0.50	-
45	399551.60	1337598.87	Аналитический	0.50	-
46	399484.96	1337608.29	Аналитический	0.50	-
47	399304.63	1337630.18	Аналитический	0.50	-
48	399176.45	1337649.47	Аналитический	0.50	-
49	399104.76	1337671.37	Аналитический	0.50	-
50	399004.60	1337700.95	Аналитический	0.50	-
51	398904.68	1337734.18	Аналитический	0.50	-
52	398754.12	1337782.49	Аналитический	0.50	-
53	398624.97	1337824.74	Аналитический	0.50	-
54	398493.43	1337867.60	Аналитический	0.50	-
55	398379.37	1337893.78	Аналитический	0.50	-
56	398336.67	1337899.15	Аналитический	0.50	-
57	398243.52	1337916.41	Аналитический	0.50	-
58	398217.51	1337918.84	Аналитический	0.50	-
59	398141.60	1337932.38	Аналитический	0.50	-
60	398069.10	1337944.05	Аналитический	0.50	-
61	397956.50	1337960.56	Аналитический	0.50	-
62	397862.56	1337976.57	Аналитический	0.50	-
63	397811.93	1337984.36	Аналитический	0.50	-
64	397739.51	1337994.63	Аналитический	0.50	-
65	397714.71	1337995.65	Аналитический	0.50	-
66	397700.42	1337994.10	Аналитический	0.50	-
67	397655.76	1337987.54	Аналитический	0.50	-
68	397565.14	1337977.85	Аналитический	0.50	-
69	397454.61	1337965.70	Аналитический	0.50	-
70	397387.62	1337957.70	Аналитический	0.50	-
71	397265.11	1337944.83	Аналитический	0.50	-
72	397121.21	1337930.49	Аналитический	0.50	-
73	396954.42	1337907.12	Аналитический	0.50	-
74	396835.87	1337893.32	Аналитический	0.50	-
75	396807.01	1337889.45	Аналитический	0.50	-
76	396713.70	1337879.27	Аналитический	0.50	-
77	396676.89	1337875.60	Аналитический	0.50	-
78	396640.58	1337870.49	Аналитический	0.50	-
79	396566.48	1337861.05	Аналитический	0.50	-
80	396437.62	1337848.18	Аналитический	0.50	-
81	396352.08	1337837.96	Аналитический	0.50	-
82	396258.62	1337822.34	Аналитический	0.50	-
83	396256.10	1337850.36	Картометрический	1.00	-
84	396186.24	1337843.86	Картометрический	1.00	-

1	2	3	4	5	6
85	396188.19	1337815.28	Аналитический	0.50	-
86	396177.30	1337815.73	Аналитический	0.50	-
87	396169.51	1337823.81	Аналитический	0.50	-
88	396160.24	1337830.41	Аналитический	0.50	-
89	396173.73	1337847.97	Аналитический	0.50	-
90	396227.31	1337918.92	Аналитический	0.50	-
91	396378.27	1338131.48	Аналитический	0.50	-
92	396548.50	1338381.52	Аналитический	0.50	-
93	396617.85	1338480.93	Аналитический	0.50	-
94	396730.18	1338606.34	Аналитический	0.50	-
95	396806.63	1338689.31	Аналитический	0.50	-
96	396826.94	1338719.56	Аналитический	0.50	-
97	396841.91	1338753.44	Аналитический	0.50	-
98	396862.93	1338814.96	Аналитический	0.50	-
99	396959.89	1339083.81	Аналитический	0.50	-
100	397018.84	1339270.92	Аналитический	0.50	-
101	397056.13	1339390.01	Аналитический	0.50	-
102	397102.14	1339546.70	Аналитический	0.50	-
103	397168.01	1339775.15	Аналитический	0.50	-
104	397164.41	1339776.38	Картометрический	5.00	-
105	397151.10	1339781.36	Картометрический	5.00	-
106	397082.94	1339552.28	Картометрический	5.00	-
107	397036.99	1339395.81	Аналитический	0.50	-
108	396999.78	1339277.00	Аналитический	0.50	-
109	396940.91	1339090.13	Аналитический	0.50	-
110	396844.05	1338821.58	Аналитический	0.50	-
111	396823.27	1338760.72	Аналитический	0.50	-
112	396809.36	1338729.24	Аналитический	0.50	-
113	396790.89	1338701.73	Аналитический	0.50	-
114	396715.32	1338619.74	Аналитический	0.50	-
115	396603.29	1338493.14	Картометрический	1.00	-
116	396532.16	1338393.06	Картометрический	1.00	-
117	396361.87	1338142.94	Картометрический	1.00	-
118	396211.07	1337930.60	Картометрический	1.00	-
119	396151.17	1337849.09	Картометрический	1.00	-
120	396091.74	1337769.71	Картометрический	1.00	-
121	395972.74	1337606.24	Картометрический	1.00	-
122	395984.97	1337588.16	Картометрический	1.00	-
123	396106.70	1337759.51	Картометрический	1.00	-
124	396124.87	1337782.82	Картометрический	1.00	-
125	396156.12	1337798.56	Картометрический	1.00	-
126	396173.33	1337801.11	Картометрический	1.00	-
127	396211.77	1337805.79	Картометрический	1.00	-
128	396327.16	1337818.86	Картометрический	1.00	-
129	396382.38	1337825.30	Картометрический	1.00	-
130	396427.77	1337830.05	Картометрический	1.00	-
131	396537.97	1337842.54	Картометрический	1.00	-
132	396582.32	1337847.08	Картометрический	1.00	-

1	2	3	4	5	6
133	396642.84	1337853.64	Картометрический	1.00	-
134	396678.91	1337858.72	Картометрический	1.00	-
135	396715.47	1337862.36	Картометрический	1.00	-
136	396809.07	1337872.57	Картометрический	1.00	-
137	396837.98	1337876.45	Картометрический	1.00	-
138	396953.40	1337889.89	Картометрический	1.00	-
139	397123.57	1337910.63	Картометрический	5.00	-
140	397267.32	1337923.38	Картометрический	5.00	-
141	397389.86	1337937.82	Картометрический	5.00	-
142	397456.89	1337945.84	Картометрический	5.00	-
143	397567.30	1337957.97	Картометрический	5.00	-
144	397658.28	1337967.70	Картометрический	5.00	-
145	397702.96	1337974.26	Картометрический	5.00	-
146	397715.39	1337975.61	Картометрический	5.00	-
147	397737.69	1337974.69	Картометрический	5.00	-
148	397809.01	1337964.58	Картометрический	5.00	-
149	397859.36	1337956.83	Картометрический	5.00	-
150	397953.36	1337940.80	Картометрический	5.00	-
151	398066.06	1337924.29	Картометрический	5.00	-
152	398134.86	1337913.21	Картометрический	5.00	-
153	398135.75	1337909.95	Картометрический	5.00	-
154	398135.40	1337902.96	Картометрический	5.00	-
155	398146.14	1337901.71	Картометрический	5.00	-
156	398150.26	1337908.69	Картометрический	5.00	-
157	398155.60	1337909.57	Картометрический	5.00	-
158	398214.83	1337899.00	Картометрический	5.00	-
159	398240.76	1337896.59	Картометрический	5.00	-
160	398333.59	1337879.37	Картометрический	5.00	-
161	398375.87	1337874.06	Картометрический	5.00	-
162	398488.09	1337848.30	Картометрический	5.00	-
163	398618.77	1337805.72	Картометрический	5.00	-
164	398747.96	1337763.47	Картометрический	5.00	-
165	398898.46	1337715.16	Картометрический	5.00	-
166	398998.62	1337681.87	Картометрический	5.00	-
167	399099.00	1337652.21	Картометрический	1.00	-
168	399172.01	1337629.91	Картометрический	1.00	-
169	399301.93	1337610.36	Картометрический	1.00	-
170	399482.36	1337588.45	Картометрический	1.00	-
171	399549.50	1337578.97	Картометрический	1.00	-
172	399550.27	1337575.41	Картометрический	1.00	-
173	399550.93	1337568.18	Картометрический	1.00	-
174	399560.45	1337567.53	Картометрический	1.00	-
175	399563.40	1337574.42	Картометрический	1.00	-
176	399569.42	1337576.26	Картометрический	1.00	-
177	399802.73	1337545.50	Картометрический	1.00	-
178	400028.24	1337515.86	Картометрический	1.00	-
179	400225.54	1337491.24	Картометрический	1.00	-
180	400224.86	1337487.63	Картометрический	1.00	-

1	2	3	4	5	6
181	400224.12	1337483.68	Картометрический	1.00	-
182	400238.19	1337478.75	Картометрический	1.00	-
183	400244.36	1337486.40	Картометрический	1.00	-
184	400250.17	1337488.26	Картометрический	1.00	-
185	400342.76	1337477.24	Картометрический	1.00	-
186	400398.93	1337469.00	Картометрический	1.00	-
187	400419.82	1337459.00	Картометрический	1.00	-
188	400443.38	1337446.61	Картометрический	1.00	-
189	400462.80	1337435.21	Картометрический	1.00	-
190	400516.33	1337401.37	Картометрический	1.00	-
191	400633.14	1337327.09	Картометрический	1.00	-
192	400646.70	1337318.49	Картометрический	1.00	-
193	400646.70	1337311.63	Картометрический	1.00	-
194	400645.22	1337305.95	Картометрический	1.00	-
195	400657.31	1337300.03	Картометрический	1.00	-
196	400661.50	1337305.21	Картометрический	1.00	-
197	400669.16	1337305.21	Картометрический	1.00	-
198	400698.87	1337285.42	Картометрический	1.00	-
199	400843.23	1337195.66	Картометрический	1.00	-
200	400926.60	1337141.51	Картометрический	1.00	-
201	401067.57	1337055.55	Картометрический	1.00	-
202	401226.64	1336958.39	Картометрический	1.00	-
203	401432.13	1336844.89	Картометрический	1.00	-
204	401694.14	1336703.57	Картометрический	1.00	-
205	401963.87	1336557.11	Картометрический	1.00	-
206	402195.83	1336433.83	Картометрический	5.00	-
207	402281.35	1336388.71	Картометрический	5.00	-
208	402415.77	1336319.55	Картометрический	5.00	-
209	402466.46	1336292.92	Картометрический	5.00	-
210	402559.69	1336245.44	Картометрический	5.00	-
211	402627.97	1336218.91	Картометрический	5.00	-
212	402684.07	1336203.68	Картометрический	5.00	-
213	402789.40	1336181.24	Картометрический	5.00	-
1	402816.07	1336177.40	Картометрический	5.00	-
214	395272.53	1337025.66	Картометрический	5.00	-
215	395257.30	1337043.57	Картометрический	1.00	-
216	395141.20	1337019.50	Картометрический	1.00	-
217	395041.79	1337003.61	Картометрический	1.00	-
218	394958.60	1336984.97	Аналитический	0.50	-
219	394890.18	1336967.07	Аналитический	0.50	-
220	394843.22	1336949.11	Аналитический	0.50	-
221	394805.42	1336933.07	Аналитический	0.50	-
222	394801.21	1336933.73	Аналитический	0.50	-
223	394797.62	1336939.64	Аналитический	0.50	-
224	394785.49	1336935.02	Аналитический	0.50	-
225	394787.20	1336928.19	Аналитический	0.50	-
226	394785.98	1336924.10	Аналитический	0.50	-

1	2	3	4	5	6
227	394741.68	1336898.62	Аналитический	0.50	-
228	394717.73	1336886.14	Аналитический	0.50	-
229	394621.04	1336833.60	Аналитический	0.50	-
230	394609.18	1336826.34	Аналитический	0.50	-
231	394600.67	1336826.90	Аналитический	0.50	-
232	394587.57	1336834.78	Аналитический	0.50	-
233	394574.58	1336828.04	Аналитический	0.50	-
234	394577.53	1336812.22	Аналитический	0.50	-
235	394574.57	1336804.59	Аналитический	0.50	-
236	394484.34	1336753.03	Аналитический	0.50	-
237	394461.21	1336743.45	Аналитический	0.50	-
238	394375.20	1336707.26	Аналитический	0.50	-
239	394252.31	1336656.40	Аналитический	0.50	-
240	394177.67	1336627.52	Аналитический	0.50	-
241	394077.58	1336582.91	Аналитический	0.50	-
242	393967.85	1336537.72	Аналитический	0.50	-
243	393836.36	1336503.65	Аналитический	0.50	-
244	393779.03	1336490.30	Аналитический	0.50	-
245	393692.75	1336476.64	Аналитический	0.50	-
246	393571.37	1336456.07	Аналитический	0.50	-
247	393550.31	1336453.55	Аналитический	0.50	-
248	393431.42	1336440.43	Аналитический	0.50	-
249	393326.77	1336435.58	Аналитический	0.50	-
250	393243.22	1336435.58	Аналитический	0.50	-
251	393189.54	1336442.04	Аналитический	0.50	-
252	393157.31	1336448.44	Аналитический	0.50	-
253	393153.06	1336452.15	Аналитический	0.50	-
254	393153.06	1336459.65	Аналитический	0.50	-
255	393141.24	1336462.84	Аналитический	0.50	-
256	393138.97	1336457.15	Аналитический	0.50	-
257	393132.22	1336452.89	Аналитический	0.50	-
258	393078.76	1336461.08	Аналитический	0.50	-
259	393048.03	1336460.29	Аналитический	0.50	-
260	392988.45	1336454.94	Аналитический	0.50	-
261	392744.53	1336432.91	Аналитический	0.50	-
262	392679.74	1336428.36	Аналитический	0.50	-
263	392563.90	1336423.05	Аналитический	0.50	-
264	392384.10	1336413.55	Аналитический	0.50	-
265	392120.40	1336397.57	Аналитический	0.50	-
266	391974.08	1336381.57	Аналитический	0.50	-
267	391886.33	1336368.21	Аналитический	0.50	-
268	391775.05	1336347.25	Аналитический	0.50	-
269	391700.69	1336330.47	Аналитический	0.50	-
270	391639.48	1336315.55	Аналитический	0.50	-
271	391534.99	1336281.62	Аналитический	0.50	-
272	391306.31	1336205.65	Аналитический	0.50	-
273	391103.45	1336144.49	Аналитический	0.50	-
274	390894.64	1336080.22	Аналитический	0.50	-

1	2	3	4	5	6
275	390650.37	1336002.34	Аналитический	0.50	-
276	390413.59	1335928.61	Аналитический	0.50	-
277	390209.70	1335867.00	Аналитический	0.50	-
278	390101.23	1335827.28	Аналитический	0.50	-
279	390000.51	1335782.64	Аналитический	0.50	-
280	389816.15	1335693.89	Аналитический	0.50	-
281	389723.25	1335641.89	Аналитический	0.50	-
282	389676.58	1335610.53	Аналитический	0.50	-
283	389561.48	1335533.04	Аналитический	0.50	-
284	389447.46	1335458.93	Аналитический	0.50	-
285	389236.60	1335317.97	Аналитический	0.50	-
286	389089.39	1335223.89	Аналитический	0.50	-
287	388965.10	1335150.53	Аналитический	0.50	-
288	388783.52	1335038.23	Аналитический	0.50	-
289	388560.27	1334882.42	Аналитический	0.50	-
290	388522.48	1334851.57	Аналитический	0.50	-
291	388494.69	1334824.08	Аналитический	5.00	-
292	388489.47	1334793.86	Аналитический	0.50	-
293	388534.50	1334838.15	Аналитический	0.50	-
294	388571.21	1334868.12	Аналитический	0.50	-
295	388793.40	1335023.17	Аналитический	0.50	-
296	388974.40	1335135.11	Аналитический	0.50	-
297	389098.67	1335208.45	Аналитический	0.50	-
298	389246.40	1335302.87	Аналитический	0.50	-
299	389457.40	1335443.91	Аналитический	0.50	-
300	389571.42	1335518.02	Аналитический	0.50	-
301	389686.62	1335595.59	Аналитический	0.50	-
302	389732.69	1335626.55	Аналитический	0.50	-
303	389824.49	1335677.93	Аналитический	0.50	-
304	390008.03	1335766.28	Аналитический	0.50	-
305	390107.97	1335810.58	Аналитический	0.50	-
306	390215.38	1335849.90	Аналитический	0.50	-
307	390418.91	1335911.41	Аналитический	0.50	-
308	390655.69	1335985.14	Аналитический	0.50	-
309	390900.16	1336063.08	Аналитический	0.50	-
310	391108.67	1336127.27	Аналитический	0.50	-
311	391311.71	1336188.47	Аналитический	0.50	-
312	391540.63	1336264.52	Аналитический	0.50	-
313	391644.40	1336298.23	Аналитический	0.50	-
314	391704.81	1336312.95	Аналитический	0.50	-
315	391778.69	1336329.63	Аналитический	0.50	-
316	391889.35	1336350.47	Аналитический	0.50	-
317	391976.42	1336363.71	Аналитический	0.50	-
318	392122.00	1336379.63	Аналитический	0.50	-
319	392385.06	1336395.57	Аналитический	0.50	-
320	392564.80	1336405.07	Аналитический	0.50	-
321	392680.80	1336410.38	Аналитический	0.50	-
322	392745.99	1336414.97	Аналитический	0.50	-

1	2	3	4	5	6
323	392990.05	1336437.02	Аналитический	0.50	-
324	393049.07	1336442.31	Аналитический	0.50	-
325	393077.62	1336443.04	Аналитический	0.50	-
326	393131.12	1336434.84	Аналитический	0.50	-
327	393131.92	1336428.97	Аналитический	0.50	-
328	393131.92	1336424.88	Аналитический	0.50	-
329	393144.88	1336422.38	Аналитический	0.50	-
330	393149.20	1336428.51	Аналитический	0.50	-
331	393156.48	1336430.29	Аналитический	0.50	-
332	393186.66	1336424.26	Аналитический	0.50	-
333	393242.14	1336417.58	Аналитический	0.50	-
334	393327.19	1336417.58	Аналитический	0.50	-
335	393432.86	1336422.47	Аналитический	0.50	-
336	393552.29	1336435.65	Аналитический	0.50	-
337	393574.09	1336438.27	Аналитический	0.50	-
338	393695.61	1336458.86	Аналитический	0.50	-
339	393782.49	1336472.62	Аналитический	0.50	-
340	393840.60	1336486.15	Аналитический	0.50	-
341	393973.73	1336520.66	Аналитический	0.50	-
342	394084.62	1336566.33	Аналитический	0.50	-
343	394184.55	1336610.88	Аналитический	0.50	-
344	394259.09	1336639.72	Аналитический	0.50	-
345	394381.96	1336690.58	Аналитический	0.50	-
346	394432.83	1336711.89	Аналитический	0.50	-
347	394444.67	1336705.78	Аналитический	0.50	-
348	394444.13	1336690.81	Аналитический	0.50	-
349	394424.24	1336578.18	Аналитический	0.50	-
350	394399.00	1336402.77	Аналитический	0.50	-
351	394362.65	1336185.21	Аналитический	0.50	-
352	394333.90	1335982.22	Аналитический	0.50	-
353	394288.51	1335681.51	Аналитический	0.50	-
354	394282.08	1335637.00	Аналитический	0.50	-
355	394270.71	1335562.38	Аналитический	0.50	-
356	394260.59	1335474.35	Аналитический	0.50	-
357	394263.26	1335437.90	Аналитический	0.50	-
358	394276.53	1335404.59	Аналитический	0.50	-
359	394319.49	1335313.19	Аналитический	0.50	-
360	394391.03	1335163.47	Аналитический	0.50	-
361	394493.75	1334940.79	Аналитический	0.50	-
362	394530.00	1334867.29	Аналитический	0.50	-
363	394576.39	1334774.51	Аналитический	0.50	-
364	394615.44	1334663.27	Аналитический	0.50	-
365	394640.24	1334576.28	Аналитический	0.50	-
366	394668.13	1334488.29	Аналитический	0.50	-
367	394731.77	1334281.80	Аналитический	0.50	-
368	394800.05	1334064.35	Аналитический	0.50	-
369	394816.04	1334012.20	Аналитический	0.50	-
370	394812.87	1334006.76	Аналитический	0.50	-

1	2	3	4	5	6
371	394803.99	1334001.38	Аналитический	0.50	-
372	394808.43	1333987.58	Аналитический	0.50	-
373	394818.48	1333989.22	Аналитический	0.50	-
374	394824.16	1333986.38	Аналитический	0.50	-
375	394847.46	1333914.48	Аналитический	0.50	-
376	394896.88	1333750.66	Аналитический	0.50	-
377	394924.93	1333675.60	Аналитический	5.00	-
378	394930.83	1333655.92	Аналитический	5.00	-
379	394980.75	1333487.11	Аналитический	0.50	-
380	395011.64	1333394.09	Аналитический	0.50	-
381	395039.41	1333313.40	Аналитический	0.50	-
382	395081.83	1333169.57	Аналитический	0.50	-
383	395122.65	1333049.10	Аналитический	0.50	-
384	395162.05	1332925.61	Аналитический	0.50	-
385	395196.89	1332813.76	Аналитический	0.50	-
386	395240.16	1332683.02	Аналитический	0.50	-
387	395246.03	1332659.24	Аналитический	0.50	-
388	395246.62	1332638.64	Аналитический	0.50	-
389	395230.15	1332486.43	Аналитический	0.50	-
390	395209.25	1332306.37	Аналитический	0.50	-
391	395182.35	1332033.31	Аналитический	0.50	-
392	395180.97	1331988.46	Аналитический	0.50	-
393	395222.64	1331761.65	Аналитический	0.50	-
394	395249.78	1331630.81	Аналитический	0.50	-
395	395276.30	1331479.28	Картометрический	5.00	-
396	395313.74	1331272.85	Картометрический	5.00	-
397	395328.99	1331179.03	Картометрический	5.00	-
398	395353.33	1331038.78	Картометрический	5.00	-
399	395366.57	1330955.37	Картометрический	1.00	-
400	395375.14	1330910.83	Картометрический	1.00	-
401	395379.57	1330911.48	Картометрический	1.00	-
402	395380.32	1330912.50	Картометрический	1.00	-
403	395389.03	1330924.40	Картометрический	1.00	-
404	395382.87	1330958.70	Картометрический	1.00	-
405	395371.09	1331041.70	Аналитический	0.50	-
406	395346.73	1331182.05	Аналитический	0.50	-
407	395331.48	1331275.85	Аналитический	0.50	-
408	395294.02	1331482.48	Аналитический	0.50	-
409	395267.50	1331633.93	Аналитический	0.50	-
410	395248.22	1331766.31	Аналитический	0.50	-
411	395207.03	1331990.32	Аналитический	0.50	-
412	395208.31	1332031.65	Аналитический	0.50	-
413	395235.11	1332303.59	Аналитический	0.50	-
414	395255.99	1332483.53	Аналитический	0.50	-
415	395272.66	1332637.62	Аналитический	0.50	-
416	395271.93	1332662.76	Аналитический	0.50	-
417	395265.20	1332690.04	Аналитический	0.50	-
418	395221.61	1332821.84	Аналитический	0.50	-

1	2	3	4	5	6
419	395186.85	1332933.43	Аналитический	0.50	-
420	395147.35	1333057.22	Аналитический	0.50	-
421	395106.63	1333177.43	Аналитический	0.50	-
422	395064.19	1333321.32	Аналитический	0.50	-
423	395036.28	1333402.41	Аналитический	0.50	-
424	395005.51	1333495.03	Аналитический	0.50	-
425	394958.11	1333649.51	Аналитический	0.50	-
426	394921.66	1333758.54	Аналитический	0.50	-
427	394872.28	1333922.24	Аналитический	0.50	-
428	394849.55	1333992.38	Аналитический	0.50	-
429	394851.45	1333996.47	Аналитический	0.50	-
430	394859.87	1334000.44	Аналитический	0.50	-
431	394856.60	1334012.60	Аналитический	0.50	-
432	394846.78	1334010.97	Аналитический	0.50	-
433	394843.15	1334012.48	Аналитический	0.50	-
434	394824.89	1334072.05	Аналитический	0.50	-
435	394756.61	1334289.52	Аналитический	0.50	-
436	394692.95	1334496.07	Аналитический	0.50	-
437	394665.14	1334583.78	Аналитический	0.50	-
438	394640.22	1334671.15	Аналитический	0.50	-
439	394600.37	1334784.67	Аналитический	0.50	-
440	394553.28	1334878.85	Аналитический	0.50	-
441	394517.27	1334951.87	Аналитический	0.50	-
442	394414.47	1335174.71	Аналитический	0.50	-
443	394342.81	1335324.67	Аналитический	0.50	-
444	394296.86	1335415.24	Аналитический	0.50	-
445	394282.14	1335445.67	Аналитический	0.50	-
446	394280.76	1335481.93	Аналитический	0.50	-
447	394305.22	1335640.67	Аналитический	0.50	-
448	394311.20	1335647.27	Аналитический	0.50	-
449	394320.90	1335649.25	Картометрический	1.00	-
450	394322.34	1335668.68	Картометрический	1.00	-
451	394315.30	1335671.35	Аналитический	0.50	-
452	394311.99	1335675.67	Аналитический	0.50	-
453	394359.62	1335978.46	Аналитический	0.50	-
454	394388.35	1336181.25	Аналитический	0.50	-
455	394424.70	1336398.77	Аналитический	0.50	-
456	394449.90	1336574.02	Аналитический	0.50	-
457	394471.41	1336698.29	Аналитический	0.50	-
458	394477.29	1336721.82	Аналитический	0.50	-
459	394492.28	1336736.83	Аналитический	0.50	-
460	394583.91	1336790.15	Аналитический	0.50	-
461	394726.00	1336870.17	Аналитический	0.50	-
462	394795.94	1336907.57	Аналитический	0.50	-
463	394808.16	1336914.10	Аналитический	0.50	-
464	394844.91	1336929.37	Аналитический	0.50	-
465	394888.90	1336944.90	Аналитический	0.50	-
466	394979.55	1336969.42	Аналитический	0.50	-

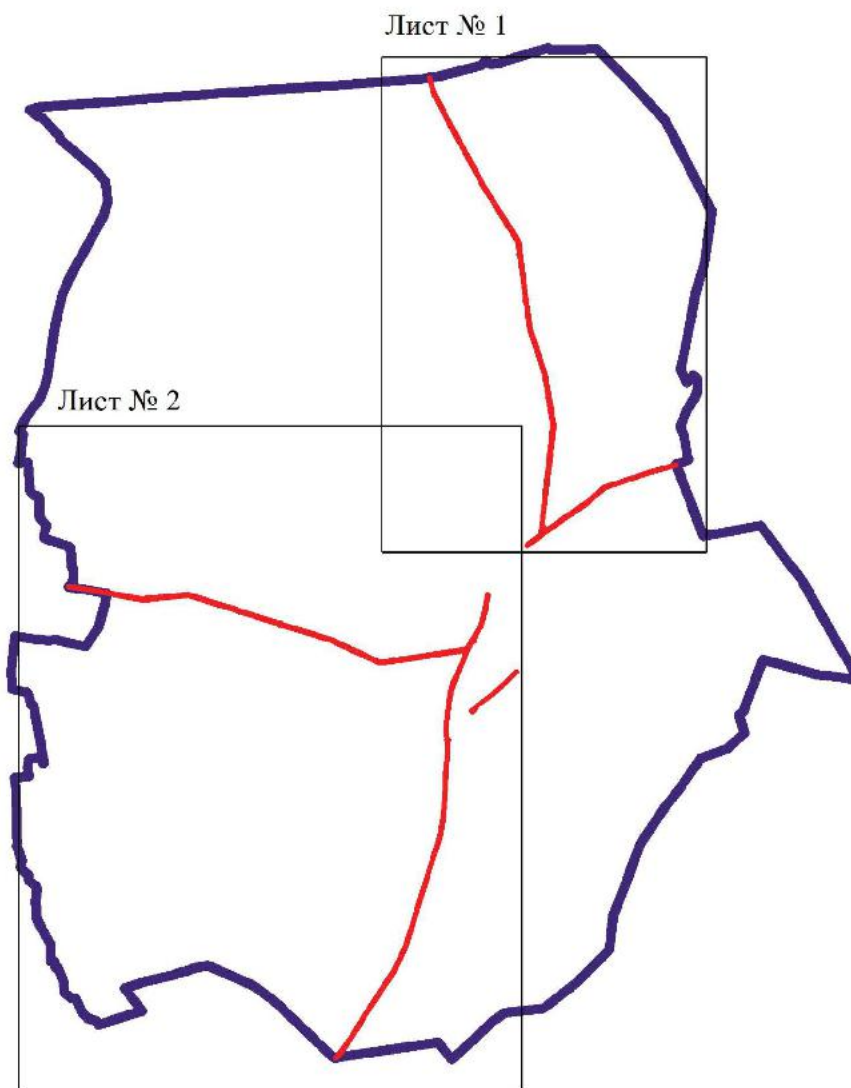
1	2	3	4	5	6
467	395045.87	1336984.03	Аналитический	0.50	-
468	395145.49	1337003.16	Аналитический	0.50	-
469	395262.28	1337026.25	Картометрический	1.00	-
214	395272.53	1337025.66	Картометрический	5.00	-
470	394138.04	1337453.29	Картометрический	5.00	-
471	394135.14	1337456.05	Картометрический	5.00	-
472	394132.50	1337453.28	Картометрический	5.00	-
473	394076.82	1337394.95	Картометрический	5.00	-
474	393956.61	1337264.37	Картометрический	5.00	-
475	393867.93	1337173.09	Картометрический	5.00	-
476	393867.88	1337173.04	Картометрический	5.00	-
477	393804.69	1337103.07	Картометрический	5.00	-
478	393804.54	1337102.89	Картометрический	5.00	-
479	393712.54	1336972.94	Картометрический	5.00	-
480	393653.76	1336892.09	Картометрический	5.00	-
481	393643.58	1336878.09	Картометрический	5.00	-
482	393567.53	1336826.97	Картометрический	5.00	-
483	393567.25	1336826.74	Картометрический	5.00	-
484	393548.21	1336807.99	Картометрический	5.00	-
485	393551.01	1336805.13	Картометрический	5.00	-
486	393567.09	1336790.32	Картометрический	5.00	-
487	393568.85	1336791.97	Картометрический	5.00	-
488	393586.27	1336809.55	Картометрический	5.00	-
489	393572.02	1336821.54	Картометрический	5.00	-
490	393569.92	1336823.75	Картометрический	5.00	-
491	393646.11	1336874.97	Картометрический	5.00	-
492	393646.28	1336875.10	Картометрический	5.00	-
493	393646.52	1336875.34	Картометрический	5.00	-
494	393646.61	1336875.45	Картометрический	5.00	-
495	393656.68	1336889.31	Картометрический	5.00	-
496	393715.80	1336970.61	Картометрический	5.00	-
497	393807.73	1337100.48	Картометрический	5.00	-
498	393870.82	1337170.33	Картометрический	5.00	-
499	393959.53	1337261.65	Картометрический	5.00	-
500	394079.75	1337392.23	Картометрический	5.00	-
501	394134.98	1337450.08	Картометрический	5.00	-
470	394138.04	1337453.29	Картометрический	5.00	-

3. Сведения о характерных точках части (частей) границы объекта

Обозначение характерных точек части границы	Координаты, м		Метод определения координат характерной точки	Средняя квадратическая погрешность положения характерной точки (Mt), м	Описание обозначения точки на местности (при наличии)
	X	Y			
1	2	3	4	5	6
Часть №					
-	-	-	-	-	-

План границ объекта

Схема расположения листов плана границ объекта




Масштаб 1:100000

Используемые условные знаки и обозначения:

	границы территориальной зоны
	границы муниципального образования
	область и номер листа плана границ объекта

Руководитель БУВО «Нормативно-проектный центр»

Подпись  Ю.В. Шалыгина Дата « 07 » февраля 2022 г.

Место для оттиска печати (при наличии) лица, составившего описание местоположения границ объекта





Использовать условные знаки и обозначения:

- границы территориальной зоны
- границы муниципального образования
- характеристика точек границы территориальной зоны

Масштаб 1:10000

Руководитель БУ «Центральный проект-311 центр»
Голышев А.В. Шилькина Д.В. № 62 - Дзержинск 2022г.
Место для печати: www.giscenter311.ru, состояние его элементов соответствует границе области



Масштаб 1:10000

Исключены земельные участки, занятые:

- границей земельной доли
- границей государственной территории
- границей территории государственной территории

ОПИСАНИЕ МЕСТОПОЛОЖЕНИЯ ГРАНИЦ

Зона железнодорожного транспорта за границами населенных пунктов - ИТ2

(наименование объекта, местоположение границ которого описано
(далее - объект)

Раздел 1

Сведения об объекте		
№ п/п	Характеристики объекта	Описание характеристик
1	2	3
1	Местоположение объекта	Воронежская область, Подгоренский муниципальный район, Сагуновское сельское поселение
2	Площадь объекта \pm величина погрешности определения площади ($P \pm \Delta P$)	-
3	Иные характеристики объекта	-

Раздел 2

Сведения о местоположении границ объекта					
1. Система координат: МСК - 36, зона 1					
2. Сведения о характерных точках границ объекта					
Обозначение характерных точек границ	Координаты, м		Метод определения координат характерной точки	Средняя квадратическая погрешность положения характерной точки (Mt), м	Описание обозначения точки на местности (при наличии)
	X	Y			
1	2	3	4	5	6
1	402342.70	1330334.60	Картометрический	1.00	-
2	402381.91	1330497.87	Картометрический	1.00	-
3	402358.34	1330539.27	Картометрический	1.00	-
4	402304.16	1330617.33	Картометрический	1.00	-
5	402044.51	1330877.55	Картометрический	1.00	-
6	401865.30	1331079.62	Картометрический	1.00	-
7	401666.05	1331323.58	Картометрический	1.00	-
8	401534.57	1331458.59	Картометрический	1.00	-
9	401429.55	1331537.76	Картометрический	1.00	-
10	401266.30	1331606.65	Картометрический	1.00	-
11	401120.78	1331635.08	Картометрический	1.00	-
12	400946.94	1331625.24	Картометрический	1.00	-
13	400805.42	1331577.93	Картометрический	1.00	-
14	400680.96	1331527.38	Картометрический	1.00	-
15	400159.43	1331245.47	Картометрический	1.00	-
16	399974.41	1331147.47	Картометрический	1.00	-
17	399912.47	1331115.34	Картометрический	1.00	-
18	399813.83	1331059.81	Картометрический	1.00	-
19	399544.41	1330959.66	Картометрический	1.00	-
20	399027.75	1330852.25	Картометрический	1.00	-
21	398715.02	1330793.51	Картометрический	1.00	-
22	398395.29	1330745.68	Картометрический	1.00	-
23	398103.85	1330675.34	Картометрический	1.00	-
24	397992.28	1330606.68	Картометрический	1.00	-
25	397832.04	1330469.53	Картометрический	1.00	-
26	397621.81	1330350.79	Картометрический	1.00	-
27	397470.46	1330310.43	Картометрический	1.00	-
28	397400.05	1330312.70	Картометрический	1.00	-
29	397189.36	1330319.49	Картометрический	1.00	-
30	397184.28	1330169.05	Картометрический	1.00	-
31	397302.94	1330212.48	Картометрический	1.00	-
32	397392.38	1330213.99	Картометрический	1.00	-
33	397610.23	1330242.54	Картометрический	1.00	-
34	397640.04	1330195.78	Картометрический	1.00	-

1	2	3	4	5	6
35	397800.09	1330261.67	Картометрический	1.00	-
36	397981.83	1330381.26	Картометрический	1.00	-
37	398090.74	1330467.18	Картометрический	1.00	-
38	398279.74	1330554.22	Картометрический	1.00	-
39	398478.40	1330605.21	Картометрический	1.00	-
40	398678.83	1330627.98	Картометрический	1.00	-
41	399172.44	1330712.30	Картометрический	1.00	-
42	399572.17	1330803.69	Картометрический	1.00	-
43	399647.26	1330820.01	Картометрический	1.00	-
44	399878.97	1330921.01	Картометрический	1.00	-
45	400014.40	1330988.93	Картометрический	1.00	-
46	400105.90	1331034.64	Картометрический	1.00	-
47	400169.96	1331081.06	Картометрический	1.00	-
48	400360.47	1331178.67	Картометрический	1.00	-
49	400801.27	1331419.07	Картометрический	1.00	-
50	400989.46	1331478.10	Картометрический	1.00	-
51	401172.94	1331474.36	Картометрический	1.00	-
52	401299.23	1331439.49	Картометрический	1.00	-
53	401456.35	1331311.95	Картометрический	1.00	-
54	401517.03	1331243.45	Картометрический	1.00	-
55	401689.39	1331048.97	Картометрический	1.00	-
56	401913.18	1330783.16	Картометрический	1.00	-
57	401939.19	1330788.74	Картометрический	1.00	-
58	402220.05	1330528.93	Картометрический	1.00	-
59	402256.20	1330448.79	Картометрический	1.00	-
1	402342.70	1330334.60	Картометрический	1.00	-
60	392591.87	1330185.49	Картометрический	1.00	-
61	392602.05	1330284.03	Картометрический	1.00	-
62	392610.38	1330335.72	Картометрический	1.00	-
63	392465.40	1330368.66	Картометрический	1.00	-
64	392370.01	1330404.85	Картометрический	1.00	-
65	392030.66	1330573.37	Картометрический	1.00	-
66	392032.06	1330621.81	Картометрический	1.00	-
67	391672.16	1330873.73	Картометрический	1.00	-
68	391539.58	1330950.53	Картометрический	1.00	-
69	391323.79	1331016.01	Картометрический	1.00	-
70	390750.49	1331193.24	Картометрический	1.00	-
71	390426.40	1331296.50	Картометрический	1.00	-
72	390153.37	1331449.44	Картометрический	1.00	-
73	389748.58	1331694.31	Картометрический	1.00	-
74	389545.12	1331842.92	Картометрический	1.00	-
75	389517.98	1331722.96	Картометрический	1.00	-
76	389506.98	1331690.20	Картометрический	1.00	-
77	389608.75	1331612.54	Картометрический	1.00	-
78	389739.02	1331522.80	Картометрический	1.00	-
79	389862.72	1331450.43	Картометрический	1.00	-
80	390379.14	1331184.35	Картометрический	1.00	-

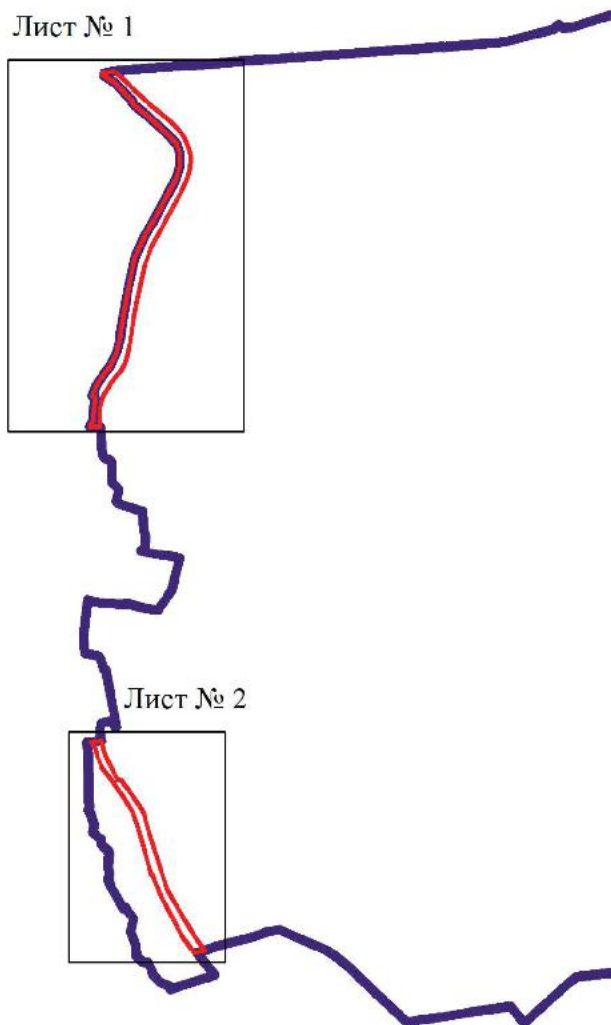
1	2	3	4	5	6
81	390651.98	1331076.47	Картометрический	1.00	-
82	390646.49	1331060.49	Картометрический	1.00	-
83	391361.89	1330855.90	Картометрический	1.00	-
84	391557.10	1330793.06	Картометрический	1.00	-
85	391823.31	1330631.29	Картометрический	1.00	-
86	392229.77	1330330.92	Картометрический	1.00	-
87	392377.25	1330274.92	Картометрический	1.00	-
88	392488.46	1330240.08	Картометрический	1.00	-
89	392580.71	1330187.68	Картометрический	1.00	-
60	392591.87	1330185.49	Картометрический	1.00	-

3. Сведения о характерных точках части (частей) границы объекта

Обозначение характерных точек части границы	Координаты, м		Метод определения координат характерной точки	Средняя квадратическая погрешность положения характерной точки (Mt), м	Описание обозначения точки на местности (при наличии)
	X	Y			
1	2	3	4	5	6
Часть №					
-	-	-	-	-	-

План границ объекта

Схема расположения листов плана границ объекта




Масштаб 1:100000

Используемые условные знаки и обозначения:

	границы территориальной зоны
	границы муниципального образования
	область и номер листа плаца границ объекта

Руководитель БУВО «Нормативно-проектный центр»

Подпись  Ю.В. Шалыгина Дата « 07 » февраля 2022 г.

Место для оттиска печати (при наличии) лица, составившего описание местоположения границ объекта



Ілюстрація
Рис. №1



Позначення розмірів та об'єктів
— ширина річки в м.
— ширина дамби в м.
— ширина дамби в м.

Масштаб 1:1000



Масштаб 1:5000

- Используемые условные знаки и обозначения:
- граница территориальной зоны
 - граница муниципалитетского образования
 - 60 характерная точка границ, территориальной зоны

Руководитель БУ ВО «Нердипро» проектный центр
 Дашевский Ю. В. Подпись Дата « 07 » декабря 2022г.
 Место для подписей (или штампов) иных специалистов, подписывающих границу объекта

ОПИСАНИЕ МЕСТОПОЛОЖЕНИЯ ГРАНИЦ

Зона сельскохозяйственного производства за границами населенных пунктов - СХ2

(наименование объекта, местоположение границ которого описано
(далее - объект)

Раздел 1

Сведения об объекте		
№ п/п	Характеристики объекта	Описание характеристик
1	2	3
1	Местоположение объекта	Воронежская область, Подгоренский муниципальный район, Сагуновское сельское поселение
2	Площадь объекта \pm величина погрешности определения площади ($P \pm \Delta P$)	-
3	Иные характеристики объекта	-

Раздел 2

Сведения о местоположении границ объекта					
1. Система координат: МСК - 36, зона 1					
2. Сведения о характерных точках границ объекта					
Обозначение характерных точек границ	Координаты, м		Метод определения координат характерной точки	Средняя квадратическая погрешность положения характерной точки (Mt), м	Описание обозначения точки на местности (при наличии)
	X	Y			
1	2	3	4	5	6
1	399700.79	1337594.23	Аналитический	0.30	-
2	399706.69	1337620.99	Аналитический	0.30	-
3	399714.00	1337646.70	Аналитический	0.30	-
4	399745.19	1337786.28	Аналитический	0.30	-
5	399547.94	1337847.61	Картометрический	1.00	-
6	399533.80	1338190.89	Картометрический	1.00	-
7	399611.36	1338266.49	Картометрический	1.00	-
8	399686.01	1338323.52	Картометрический	1.00	-
9	399740.85	1338403.79	Картометрический	1.00	-
10	399748.14	1338429.90	Картометрический	1.00	-
11	399738.62	1338430.78	Аналитический	0.30	-
12	399654.16	1338446.03	Аналитический	0.30	-
13	399572.05	1338436.64	Аналитический	0.30	-
14	399539.20	1338424.91	Аналитический	0.30	-
15	399516.91	1338399.11	Аналитический	0.30	-
16	399515.74	1338258.34	Аналитический	0.30	-
17	399524.54	1338187.31	Аналитический	0.30	-
18	399497.75	1338159.43	Аналитический	0.30	-
19	399443.21	1338172.26	Аналитический	0.30	-
20	399400.43	1338171.19	Аналитический	0.30	-
21	399376.90	1338185.10	Аналитический	0.30	-
22	399349.10	1338184.03	Аналитический	0.30	-
23	399330.92	1338188.31	Аналитический	0.30	-
24	399310.60	1338185.10	Аналитический	0.30	-
25	399293.49	1338179.75	Аналитический	0.30	-
26	399282.79	1338182.96	Аналитический	0.30	-
27	399266.75	1338177.61	Аналитический	0.30	-
28	399253.96	1338179.97	Аналитический	0.30	-
29	399252.24	1338169.43	Аналитический	0.30	-
30	399261.31	1338161.59	Аналитический	0.30	-
31	399260.59	1338151.91	Аналитический	0.30	-
32	399271.42	1338135.87	Аналитический	0.30	-
33	399261.89	1338104.23	Аналитический	0.30	-
34	399279.68	1338087.13	Аналитический	0.30	-

1	2	3	4	5	6
35	399280.17	1338054.05	Аналитический	0.30	-
36	399264.25	1338027.10	Аналитический	0.30	-
37	399268.66	1338007.25	Аналитический	0.30	-
38	399250.82	1337977.82	Аналитический	0.30	-
39	399245.63	1337962.16	Аналитический	0.30	-
40	399275.35	1337942.25	Аналитический	0.30	-
41	399291.35	1337926.29	Аналитический	0.30	-
42	399407.92	1337888.86	Аналитический	0.30	-
43	399432.52	1337891.00	Аналитический	0.30	-
44	399533.97	1337861.21	Аналитический	0.30	-
45	399547.35	1337606.58	Картометрический	1.00	-
1	399700.79	1337594.23	Аналитический	0.30	-
46	398104.56	1337110.95	Картометрический	1.00	-
47	398062.45	1337217.36	Картометрический	1.00	-
48	398087.97	1337234.77	Аналитический	0.30	-
49	398048.52	1337358.93	Аналитический	0.30	-
50	398064.77	1337368.21	Аналитический	0.30	-
51	398062.51	1337389.86	Аналитический	0.30	-
52	398062.51	1337445.73	Картометрический	1.00	-
53	398090.45	1337546.99	Картометрический	1.00	-
54	398056.63	1337542.23	Картометрический	1.00	-
55	398018.01	1337542.83	Картометрический	1.00	-
56	397995.63	1337543.73	Картометрический	1.00	-
57	397965.33	1337554.23	Картометрический	1.00	-
58	397959.94	1337560.29	Картометрический	1.00	-
59	397938.28	1337582.88	Картометрический	1.00	-
60	397910.44	1337575.92	Картометрический	1.00	-
61	397859.38	1337549.23	Картометрический	1.00	-
62	397835.01	1337539.95	Аналитический	0.30	-
63	397822.25	1337510.94	Аналитический	0.30	-
64	397818.77	1337487.73	Аналитический	0.30	-
65	397794.40	1337462.20	Аналитический	0.30	-
66	397771.19	1337441.31	Картометрический	1.00	-
67	397763.07	1337415.79	Картометрический	1.00	-
68	397765.39	1337391.42	Аналитический	0.30	-
69	397751.46	1337370.53	Аналитический	0.30	-
70	397742.18	1337343.84	Аналитический	0.30	-
71	397750.28	1337325.07	Аналитический	0.30	-
72	397830.74	1337194.01	Аналитический	0.30	-
73	397903.41	1337126.52	Картометрический	1.00	-
74	397933.26	1337152.48	Картометрический	1.00	-
75	397969.60	1337075.91	Картометрический	1.00	-
76	398003.34	1337030.49	Картометрический	1.00	-
77	398026.70	1337030.49	Картометрический	1.00	-
46	398104.56	1337110.95	Картометрический	1.00	-
78	395586.92	1336976.74	Картометрический	1.00	-


1	2	3	4	5	6
79	395623.14	1337033.57	Картометрический	1.00	-
80	395558.96	1337077.84	Картометрический	1.00	-
81	395542.02	1337102.77	Картометрический	1.00	-
82	395530.12	1337097.67	Картометрический	1.00	-
83	395510.70	1337031.48	Картометрический	1.00	-
84	395512.15	1337030.46	Картометрический	1.00	-
85	395512.14	1337030.41	Картометрический	1.00	-
86	395517.00	1337026.99	Картометрический	1.00	-
87	395578.19	1336982.63	Картометрический	1.00	-
78	395586.92	1336976.74	Картометрический	1.00	-
88	395041.79	1337003.61	Картометрический	1.00	-
89	395040.50	1337025.15	Картометрический	1.00	-
90	395030.89	1337023.84	Картометрический	1.00	-
91	394926.17	1337030.99	Картометрический	1.00	-
92	394951.46	1337152.68	Картометрический	1.00	-
93	394889.41	1337260.09	Картометрический	1.00	-
94	394843.13	1337366.73	Картометрический	1.00	-
95	394837.92	1337450.44	Картометрический	1.00	-
96	394661.90	1337421.77	Картометрический	1.00	-
97	394654.80	1337403.39	Картометрический	1.00	-
98	394628.32	1337346.54	Картометрический	1.00	-
99	394624.32	1337310.40	Картометрический	1.00	-
100	394658.25	1337214.83	Картометрический	1.00	-
101	394662.25	1337172.46	Картометрический	1.00	-
102	394636.60	1337113.54	Картометрический	1.00	-
103	394573.47	1337100.99	Картометрический	1.00	-
104	394523.24	1337083.80	Картометрический	1.00	-
105	394543.59	1336986.19	Картометрический	1.00	-
106	394493.47	1336955.28	Картометрический	1.00	-
107	394587.57	1336834.78	Аналитический	0.50	-
108	394600.67	1336826.90	Аналитический	0.50	-
109	394609.18	1336826.34	Аналитический	0.50	-
110	394621.04	1336833.60	Аналитический	0.50	-
111	394717.73	1336886.14	Аналитический	0.50	-
112	394741.68	1336898.62	Аналитический	0.50	-
113	394785.98	1336924.10	Аналитический	0.50	-
114	394787.20	1336928.19	Аналитический	0.50	-
115	394785.49	1336935.02	Аналитический	0.50	-
116	394797.62	1336939.64	Аналитический	0.50	-
117	394801.21	1336933.73	Аналитический	0.50	-
118	394805.42	1336933.07	Аналитический	0.50	-
119	394843.22	1336949.11	Аналитический	0.50	-
120	394890.18	1336967.07	Аналитический	0.50	-
121	394958.60	1336984.97	Аналитический	0.50	-
88	395041.79	1337003.61	Картометрический	1.00	-

3. Сведения о характерных точках части (частей) границы объекта					
Обозначение характерных точек части границы	Координаты, м		Метод определения координат характерной точки	Средняя квадратическая погрешность положения характерной точки (Mt), м	Описание обозначения точки на местности (при наличии)
	X	Y			
1	2	3	4	5	6
Часть №					
-	-	-	-	-	-

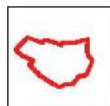
План границ объекта

Схема расположения листов плана границ объекта

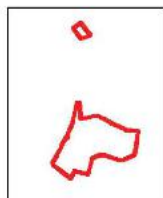
Лист № 1



Лист № 2




Лист № 3



Масштаб 1:50000

Используемые условные знаки и обозначения:



границы территориальной зоны




границы муниципального образования



Лист № 1 область и номер листа плана границ объекта

Руководитель БУВО «Нормативно-проектный центр»

Подпись  Ю.В.Шалыгина Дата « 07 » февраля 2022 г.

Место для оттиска печати (при наличии) лица, составившего описание местоположения границ объекта



План границ объекта

Лист № 1




Масштаб 1:5000

Используемые условные знаки и обозначения:



границы территориальной зоны



характерная точка границ территориальной зоны

Руководитель БУВО «Нормативно-проектный центр»

Подпись Ю.В. Шальгина Ю.В. Шальгина Дата « 07 » февраля 2022 г.

Место для оттиска печати (при наличии) лица, составившего описание местоположения границ объекта





План границ объекта

Лист № 2




Масштаб 1:5000

Используемые условные знаки и обозначения:

- | | |
|---|---|
|  | границы территориальной зоны |
|  | характерная точка границ территориальной зоны |

Руководитель БУВО «Нормативно-проектный центр»

Подпись  Ю.В.Шалыгина Дата « 07 » февраля 2022 г.

Место для оттиска печати (при наличии) лица, составившего описание местоположения границ объекта





План границ объекта

Лист № 3




Масштаб 1:5000

Используемые условные знаки и обозначения:

- | | |
|---|---|
|  | границы территориальной зоны |
|  | характерная точка границ территориальной зоны |

Руководитель БУВО «Нормативно-проектный центр»

Подпись  Ю.В.Шалыгина Дата « 07 » февраля 2022 г.

Место для оттиска печати (при наличии) лица, составившего описание местоположения границ объекта



ОПИСАНИЕ МЕСТОПОЛОЖЕНИЯ ГРАНИЦ
Зона природных территорий и защитного озеленения
за границами населенных пунктов - Р1

(наименование объекта, местоположение границ которого описано
(далее - объект))

Раздел 1

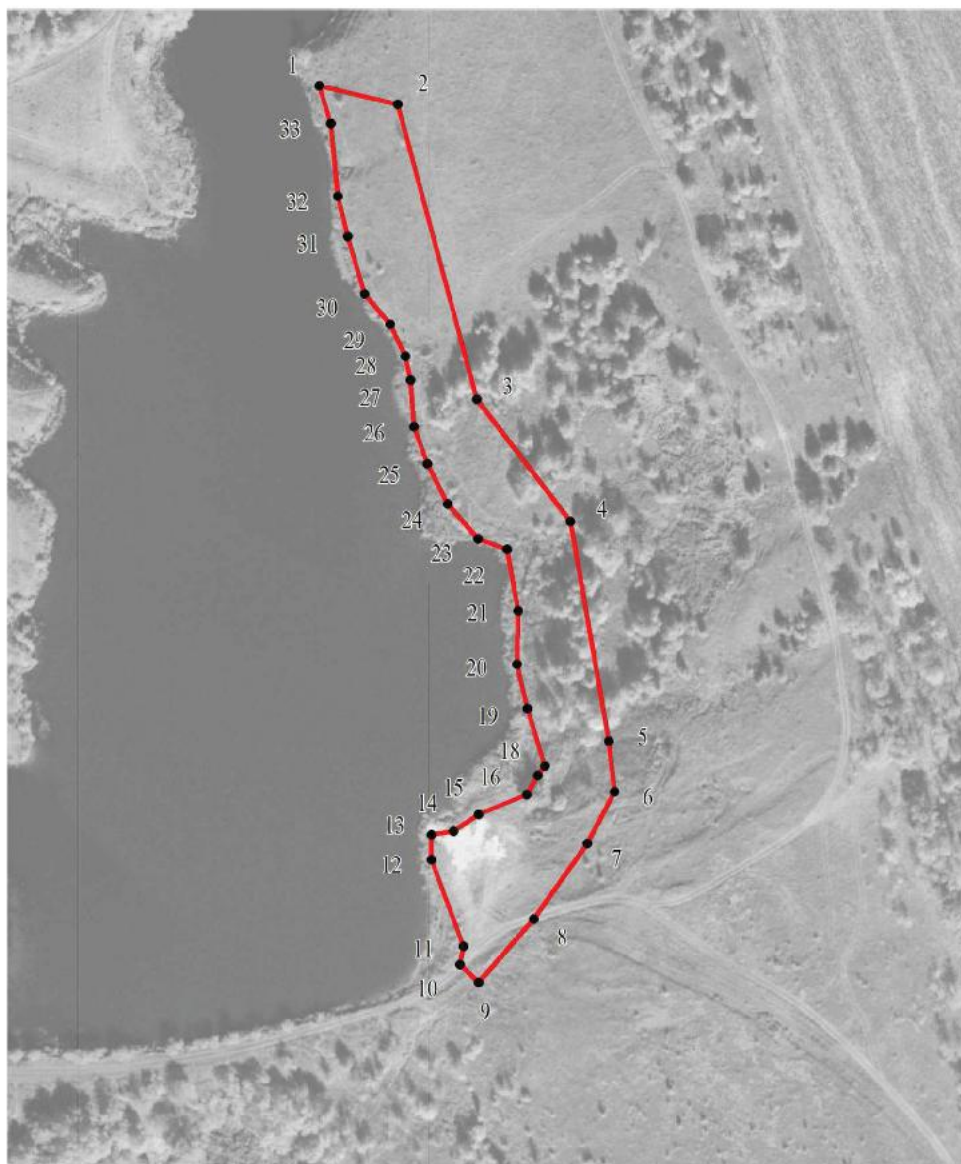
Сведения об объекте		
№ п/п	Характеристики объекта	Описание характеристик
1	2	3
1	Местоположение объекта	Воронежская область, Подгоренский муниципальный район, Сагуновское сельское поселение
2	Площадь объекта \pm величина погрешности определения площади ($P \pm \Delta P$)	-
3	Иные характеристики объекта	-

Раздел 2

Сведения о местоположении границ объекта					
1. Система координат: МСК - 36, зона 1					
2. Сведения о характерных точках границ объекта					
Обозначение характерных точек границ	Координаты, м		Метод определения координат характерной точки	Средняя квадратическая погрешность положения характерной точки (Mt), м	Описание обозначения точки на местности (при наличии)
	X	Y			
1	2	3	4	5	6
1	396440.95	1339479.95	Картометрический	1.00	-
2	396435.47	1339502.73	Картометрический	1.00	-
3	396349.62	1339525.74	Картометрический	1.00	-
4	396314.08	1339553.02	Картометрический	1.00	-
5	396250.00	1339564.26	Картометрический	1.00	-
6	396235.34	1339565.90	Картометрический	1.00	-
7	396220.23	1339557.87	Картометрический	1.00	-
8	396198.23	1339542.36	Картометрический	1.00	-
9	396179.72	1339526.33	Картометрический	1.00	-
10	396184.96	1339520.91	Картометрический	1.00	-
11	396190.22	1339521.88	Картометрический	1.00	-
12	396215.45	1339512.50	Картометрический	1.00	-
13	396222.70	1339512.56	Картометрический	1.00	-
14	396223.80	1339518.96	Картометрический	1.00	-
15	396228.77	1339526.22	Картометрический	1.00	-
16	396234.50	1339540.42	Картометрический	1.00	-
17	396240.01	1339543.60	Картометрический	1.00	-
18	396242.76	1339545.51	Картометрический	1.00	-
19	396259.48	1339540.51	Картометрический	1.00	-
20	396272.31	1339537.53	Картометрический	1.00	-
21	396287.89	1339537.88	Картометрический	1.00	-
22	396305.83	1339534.62	Картометрический	1.00	-
23	396308.89	1339526.07	Картометрический	1.00	-
24	396319.16	1339517.32	Картометрический	1.00	-
25	396330.88	1339511.38	Картометрический	1.00	-
26	396341.62	1339507.55	Картометрический	1.00	-
27	396355.23	1339506.44	Картометрический	1.00	-
28	396362.10	1339504.95	Картометрический	1.00	-
29	396371.37	1339500.60	Картометрический	1.00	-
30	396380.20	1339493.05	Картометрический	1.00	-
31	396397.07	1339488.16	Картометрический	1.00	-
32	396408.65	1339485.25	Картометрический	1.00	-
33	396429.79	1339483.20	Картометрический	1.00	-
1	396440.95	1339479.95	Картометрический	1.00	-

3. Сведения о характерных точках части (частей) границы объекта					
Обозначение характерных точек части границы	Координаты, м		Метод определения координат характерной точки	Средняя квадратическая погрешность положения характерной точки (Mt), м	Описание обозначения точки на местности (при наличии)
	X	Y			
1	2	3	4	5	6
Часть №					
-	-	-	-	-	-

План границ объекта




Масштаб 1:2000

Используемые условные знаки и обозначения:



границы территориальной зоны



характерная точка границ территориальной зоны

Руководитель БУВО «Нормативно-проектный центр»

Подпись Ю.В. Шалыгина Ю.В. Шалыгина Дата « 07 » февраля 2022 г.

Место для оттиска печати (при наличии) лица, составившего описание местоположения границ объекта



ОПИСАНИЕ МЕСТОПОЛОЖЕНИЯ ГРАНИЦ

Зона обработки, утилизации, обезвреживания, размещения твердых коммунальных отходов за границами населенных пунктов - СН2

(наименование объекта, местоположение границ которого описано
(далее - объект)

Раздел 1

Сведения об объекте		
№ п/п	Характеристики объекта	Описание характеристик
1	2	3
1	Местоположение объекта	Воронежская область, Подгоренский муниципальный район, Сагуновское сельское поселение
2	Площадь объекта \pm величина погрешности определения площади ($P \pm \Delta P$)	-
3	Иные характеристики объекта	-

Раздел 2

Сведения о местоположении границ объекта					
1. Система координат: МСК - 36, зона 1					
2. Сведения о характерных точках границ объекта					
Обозначение характерных точек границ	Координаты, м		Метод определения координат характерной точки	Средняя квадратическая погрешность положения характерной точки (Mt), м	Описание обозначения точки на местности (при наличии)
	X	Y			
1	2	3	4	5	6
1	396416.48	1336837.44	Картометрический	1.00	-
2	396417.10	1336958.96	Картометрический	1.00	-
3	396358.50	1336979.31	Картометрический	1.00	-
4	396360.97	1336859.03	Картометрический	1.00	-
1	396416.48	1336837.44	Картометрический	1.00	-
3. Сведения о характерных точках части (частей) границы объекта					
Обозначение характерных точек части границы	Координаты, м		Метод определения координат характерной точки	Средняя квадратическая погрешность положения характерной точки (Mt), м	Описание обозначения точки на местности (при наличии)
	X	Y			
1	2	3	4	5	6
Часть №					
-	-	-	-	-	-

План границ объекта




Масштаб 1:2000

Используемые условные знаки и обозначения:



границы территориальной зоны



характерная точка границ территориальной зоны

Руководитель БУВО «Нормативно-проектный центр»

Подпись Ю.В. Шалыгина Ю.В. Шалыгина Дата « 07 » февраля 2022 г.

Место для оттиска печати (при наличии) лица, составившего описание местоположения границ объекта

