




**ДЕПАРТАМЕНТ
АРХИТЕКТУРЫ И ГРАДОСТРОИТЕЛЬСТВА
ВОРОНЕЖСКОЙ ОБЛАСТИ**



ПРИКАЗ

05.07.2022

№ 45-01-04/687

г. Воронеж

**О внесении изменений в правила землепользования и застройки
Борщёвского сельского поселения Хохольского муниципального района
Воронежской области**

В соответствии с Градостроительным кодексом Российской Федерации, Федеральным законом от 06.10.2003 № 131-ФЗ «Об общих принципах организации местного самоуправления в Российской Федерации», законами Воронежской области от 07.07.2006 № 61-ОЗ «О регулировании градостроительной деятельности в Воронежской области», от 20.12.2018 № 173-ОЗ «О перераспределении полномочий по утверждению правил землепользования и застройки между органами местного самоуправления поселений Воронежской области, городского округа город Нововоронеж, Борисоглебского городского округа и исполнительными органами государственной власти Воронежской области», постановлением правительства Воронежской области от 31.12.2014 № 1240 «Об утверждении Положения о департаменте архитектуры и градостроительства Воронежской области», на основании приказа департамента архитектуры и градостроительства Воронежской области от 11.02.2021 № 45-01-04/116 «О подготовке проектов о внесении изменений в правила землепользования и застройки поселений Аннинского, Бобровского, Бутурлиновского, Верхнемамонского, Верхнехавского, Воробьёвского, Каширского, Лискинского, Новоусманского, Новохопёрского, Ольховатского, Павловского, Панинского, Поворинского, Подгоренского, Рамонского, Россошанского, Семилукского, Хохольского муниципальных районов

Воронежской области», с учетом заключения о результатах публичных слушаний от 26.10.2021

п р и к а з ы в а ю:

1. Внести в приказ департамента архитектуры и градостроительства Воронежской области от 30.10.2020 № 45-01-04/861 «Об утверждении правил землепользования и застройки Борщёвского сельского поселения Хохольского муниципального района Воронежской области» изменения, изложив правила землепользования и застройки Борщёвского сельского поселения Хохольского муниципального района Воронежской области в редакции согласно приложению к настоящему приказу.

2. Контроль исполнения настоящего приказа возложить на заместителя руководителя департамента архитектуры и градостроительства Воронежской области – начальника отдела территориального планирования Беляеву С.М.

Руководитель департамента
архитектуры и градостроительства
Воронежской области



А.А. Еренков

Приложение
к приказу департамента
архитектуры и градостроительства
Воронежской области
от 05.07.2022 № 45-01-04/687

«УТВЕРЖДЕНЫ
приказом департамента
архитектуры и градостроительства
Воронежской области
от 30.10.2020 № 45-01-04/861

**ПРАВИЛА ЗЕМЛЕПОЛЬЗОВАНИЯ И ЗАСТРОЙКИ
БОРЩЁВСКОГО СЕЛЬСКОГО ПОСЕЛЕНИЯ
ХОХОЛЬСКОГО МУНИЦИПАЛЬНОГО РАЙОНА
ВОРОНЕЖСКОЙ ОБЛАСТИ**

**ЧАСТЬ I. ПОРЯДОК ПРИМЕНЕНИЯ ПРАВИЛ
ЗЕМЛЕПОЛЬЗОВАНИЯ И ЗАСТРОЙКИ И ВНЕСЕНИЯ В НИХ
ИЗМЕНЕНИЙ**

Раздел 1. Общие положения

**1. Предмет регулирования и цели подготовки правил
землепользования и застройки Борщёвского сельского поселения
Хохольского муниципального района Воронежской области**

1. Правила землепользования и застройки Борщёвского сельского поселения Хохольского муниципального района Воронежской области (далее – Правила) являются документом градостроительного зонирования, который утверждается нормативным правовым актом департамента архитектуры и градостроительства Воронежской области и в котором устанавливаются территориальные зоны, градостроительные регламенты, порядок применения такого документа и порядок внесения в него изменений.

2. Правила разработаны в соответствии с Градостроительным кодексом Российской Федерации (далее – ГрК РФ), Земельным кодексом Российской Федерации, Федеральным законом от 06.10.2003 № 131-ФЗ «Об

общих принципах организации местного самоуправления в Российской Федерации», иными нормативными правовыми актами Российской Федерации, Воронежской области, муниципальными правовыми актами муниципального образования с учетом положений нормативных актов и документов, определяющих основные направления социально-экономического и градостроительного развития муниципального образования, а также сведений Единого государственного реестра недвижимости, сведений, документов и материалов, содержащихся в государственных информационных системах обеспечения градостроительной деятельности.

3. Правила разработаны в целях:

- создания условий для устойчивого развития территории муниципального образования, сохранения окружающей среды и объектов культурного наследия;

- создания условий для планировки территории муниципального образования;

- обеспечения прав и законных интересов физических и юридических лиц, в том числе правообладателей земельных участков и объектов капитального строительства;

- создания условий для привлечения инвестиций, в том числе путем предоставления возможности выбора наиболее эффективных видов разрешенного использования земельных участков и объектов капитального строительства.

2. Основные понятия, используемые в Правилах

В настоящих Правилах используются основные понятия, установленные законодательством Российской Федерации.

3. Сфера применения Правил

1. Действие настоящих Правил распространяется на всю территорию Борщевского сельского поселения Хохольского муниципального района Воронежской области. Правила обязательны для

соблюдения органами государственной власти, органами местного самоуправления, физическими и юридическими лицами, при осуществлении ими градостроительной деятельности на территории Борщёвского сельского поселения Хохольского муниципального района Воронежской области.

2. Настоящие Правила применяются наряду с:

– техническими регламентами и иными обязательными требованиями, установленными в соответствии с законодательством в целях обеспечения безопасности жизни и здоровья людей, надежности и безопасности зданий, строений и сооружений, сохранения окружающей природной среды и объектов культурного наследия;

– региональными и местными нормативами градостроительного проектирования.

4. Содержание и порядок применения Правил

1. Правила включают в себя:

- 1) порядок их применения и внесения изменений в Правила;
- 2) карту градостроительного зонирования;
- 3) градостроительные регламенты.

Обязательным приложением к настоящим Правилам являются сведения о границах территориальных зон, которые должны содержать графическое описание местоположения границ территориальных зон, перечень координат характерных точек этих границ в системе координат, используемой для ведения Единого государственного реестра недвижимости.

2. Порядок применения Правил и внесения в них изменений включает в себя положения:

1) о регулировании землепользования и застройки;

2) об изменении видов разрешенного использования земельных участков и объектов капитального строительства физическими и юридическими лицами;

3) о подготовке документации по планировке территории органами местного самоуправления;

- 4) о проведении общественных обсуждений или публичных слушаний по вопросам землепользования и застройки;
- 5) о внесении изменений в Правила;
- 6) о регулировании иных вопросов землепользования и застройки.

5. Использование объектов недвижимости, не соответствующих настоящим Правилам

1. Земельные участки или объекты капитального строительства, виды разрешенного использования, предельные (минимальные и (или) максимальные) размеры и предельные параметры которых не соответствуют градостроительному регламенту, могут использоваться без установления срока приведения их в соответствие с градостроительным регламентом, за исключением случаев, если использование таких земельных участков и объектов капитального строительства опасно для жизни или здоровья человека, для окружающей среды, объектов культурного наследия.

2. Реконструкция указанных в подпункте 1 настоящего пункта объектов капитального строительства может осуществляться только путем приведения таких объектов в соответствие с градостроительным регламентом или путем уменьшения их несоответствия предельным параметрам разрешенного строительства, реконструкции. Изменение видов разрешенного использования указанных земельных участков и объектов капитального строительства может осуществляться путем приведения их в соответствие с видами разрешенного использования земельных участков и объектов капитального строительства, установленными градостроительным регламентом.

3. В случае если использование указанных в подпункте 1 настоящего пункта земельных участков и объектов капитального строительства продолжается и опасно для жизни или здоровья человека, для окружающей среды, объектов культурного наследия, в соответствии с федеральными законами может быть наложен запрет на использование таких земельных участков и объектов.

6. Открытость и доступность информации о землепользовании и застройке

1. Настоящие Правила являются открытыми и общедоступными.
2. Настоящие Правила подлежат опубликованию в порядке, установленном для официального опубликования нормативных правовых актов Воронежской области, и размещению в федеральной государственной информационной системе территориального планирования и в государственной информационной системе обеспечения градостроительной деятельности.

Раздел 2. Положения о регулировании землепользования и застройки

7. Перераспределение полномочий между органами местного самоуправления Борщёвского сельского поселения Хохольского муниципального района Воронежской области и департаментом архитектуры и градостроительства Воронежской области

1. На основании Закона Воронежской области от 20.12.2018 № 173-ОЗ «О перераспределении полномочий по утверждению правил землепользования и застройки между органами местного самоуправления поселений Воронежской области, городского округа город Нововоронеж, Борисоглебского городского округа и исполнительными органами государственной власти Воронежской области» (далее – Закон Воронежской области) и в соответствии со статьей 8.2 ГрК РФ, пунктом 6.1 статьи 26.3 Федерального закона от 06.10.1999 № 184-ФЗ «Об общих принципах организации законодательных (представительных) и исполнительных органов государственной власти субъектов Российской Федерации», частью 1.2 статьи 17 Федерального закона от 06.10.2003 № 131-ФЗ «Об общих принципах организации местного самоуправления в Российской Федерации» полномочия по утверждению Правил перераспределены между органами местного самоуправления Борщёвского сельского поселения Хохольского муниципального района Воронежской области и департаментом архитектуры

и градостроительства Воронежской области (далее – Уполномоченный орган) на срок, установленный Законом Воронежской области.

2. После истечения срока, указанного в Законе Воронежской области, полномочия Уполномоченного органа, предусмотренные настоящими Правилами, осуществляются органами местного самоуправления Борщёвского сельского поселения Хохольского муниципального района Воронежской области в соответствии с требованиями ГрК РФ.

8. Полномочия Уполномоченного органа по вопросам землепользования и застройки

1. Полномочия Уполномоченного органа по вопросам землепользования и застройки включают:

1) принятие решений о подготовке проекта Правил, о подготовке проекта о внесении изменений в Правила;

2) утверждение Правил, утверждение внесения изменений в Правила;

3) принятие решений о предоставлении разрешений на условно разрешенный вид использования объектов капитального строительства или земельного участка;

4) принятие решений о предоставлении разрешения на отклонение от предельных параметров разрешенного строительства, реконструкции объектов капитального строительства;

5) иные полномочия в соответствии с действующим законодательством.

9. Комиссия по подготовке проектов Правил

1. Комиссия по подготовке проектов правил землепользования и застройки поселений Воронежской области, городского округа город Нововоронеж, Борисоглебского городского округа (далее – Комиссия) является специально созданным постоянно действующим коллегиальным органом при Уполномоченном органе в целях реализации полномочий,

указанных в пункте 8 настоящих Правил, перераспределенных в соответствии с Законом Воронежской области и обеспечения выполнения задач градостроительного зонирования.

2. Комиссия создается и прекращает свою деятельность приказом Уполномоченного органа.

3. Состав и порядок деятельности Комиссии утверждается приказом Уполномоченного органа.

Раздел 3. Положения об изменении видов разрешенного использования земельных участков и объектов капитального строительства физическими и юридическими лицами

10. Изменение видов разрешенного использования земельных участков и объектов капитального строительства

1. Для каждой из установленных настоящими Правилами территориальных зон могут устанавливаться основные, условно разрешенные и вспомогательные виды разрешенного использования земельных участков и объектов капитального строительства.

2. Изменение одного вида разрешенного использования земельных участков и объектов капитального строительства на другой вид такого использования осуществляется в соответствии с градостроительным регламентом при условии соблюдения требований технических регламентов.

3. Основные и вспомогательные виды разрешенного использования земельных участков и объектов капитального строительства правообладателями земельных участков и объектов капитального строительства, за исключением органов государственной власти, органов местного самоуправления, государственных и муниципальных учреждений, государственных и муниципальных унитарных предприятий, выбираются самостоятельно без дополнительных разрешений и согласования.

4. Решения об изменении одного вида разрешенного использования земельных участков и объектов капитального строительства, расположенных

на землях, на которые действие градостроительных регламентов не распространяется или для которых градостроительные регламенты не устанавливаются, на другой вид такого использования принимаются в соответствии с федеральными законами.

11. Предоставление разрешения на условно разрешенный вид использования земельного участка или объекта капитального строительства

1. Физическое или юридическое лицо, заинтересованное в предоставлении разрешения на условно разрешенный вид использования земельного участка или объекта капитального строительства (далее - разрешение на условно разрешенный вид использования), направляет заявление о предоставлении разрешения на условно разрешенный вид использования в Комиссию. Заявление о предоставлении разрешения на условно разрешенный вид использования может быть направлено в форме электронного документа, подписанного электронной подписью в соответствии с требованиями Федерального закона от 06.04.2011 № 63-ФЗ «Об электронной подписи».

2. Порядок предоставления разрешения на условно разрешенный вид использования земельного участка или объекта капитального строительства определен статьей 39 ГрК РФ.

3. Проект решения о предоставлении разрешения на условно разрешенный вид использования подлежит рассмотрению на общественных обсуждениях или публичных слушаниях, проводимых в порядке, установленном статьей 5.1 ГрК РФ, с учетом положений статьи 39 ГрК РФ.

12. Предоставление разрешения на отклонение от предельных параметров разрешенного строительства, реконструкции объектов капитального строительства

1. Правообладатели земельных участков, размеры которых меньше установленных градостроительным регламентом минимальных размеров земельных участков либо конфигурация, инженерно-геологические или иные характеристики которых неблагоприятны для застройки, вправе обратиться

за разрешениями на отклонение от предельных параметров разрешенного строительства, реконструкции объектов капитального строительства (далее также – разрешение на отклонение от предельных параметров).

2. Правообладатели земельных участков вправе обратиться за разрешениями на отклонение от предельных параметров разрешенного строительства, реконструкции объектов капитального строительства, если такое отклонение необходимо в целях однократного изменения одного или нескольких предельных параметров разрешенного строительства, реконструкции объектов капитального строительства, установленных градостроительным регламентом для конкретной территориальной зоны, не более чем на десять процентов.

3. Порядок предоставления разрешения на отклонение от предельных параметров определен статьей 40 ГрК РФ.

4. Проект решения о предоставлении разрешения на отклонение от предельных параметров подлежит рассмотрению на общественных обсуждениях или публичных слушаниях, проводимых в порядке, установленном статьей 5.1 ГрК РФ, с учетом положений статьи 39 ГрК РФ, за исключением случая, указанного в части 1.1 статьи 40 ГрК РФ.

Раздел 4. Положения о подготовке документации по планировке территории органами местного самоуправления

13. Общие положения о подготовке документации по планировке территории

1. Подготовка документации по планировке территории осуществляется в целях обеспечения устойчивого развития территорий, в том числе выделения элементов планировочной структуры, установления границ земельных участков, установления границ зон планируемого размещения объектов капитального строительства.

2. Подготовка документации по планировке территории осуществляется в соответствии с главой 5 ГрК РФ.

3. Состав и содержание документации по планировке территории определяется ГрК РФ.

Раздел 5. Положения о проведении общественных обсуждений или публичных слушаний по вопросам землепользования и застройки

14. Общие положения о порядке проведения общественных обсуждений или публичных слушаний в сфере градостроительной деятельности

1. В целях соблюдения права человека на благоприятные условия жизнедеятельности, прав и законных интересов правообладателей земельных участков и объектов капитального строительства по проектам правил землепользования и застройки, проектам планировки территории, проектам межевания территории, проектам, предусматривающим внесение изменений в один из указанных утвержденных документов, проектам решений о предоставлении разрешения на условно разрешенный вид использования земельного участка или объекта капитального строительства, проектам решений о предоставлении разрешения на отклонение от предельных параметров разрешенного строительства, реконструкции объектов капитального строительства в соответствии с уставом муниципального образования и (или) нормативным правовым актом представительного органа муниципального образования и с учетом положений ГрК РФ проводятся общественные обсуждения или публичные слушания, за исключением случаев, предусмотренных ГрК РФ и другими федеральными законами.

2. Порядок проведения общественных обсуждений или публичных слушаний определяется ГрК РФ, Уставом Борщёвского сельского поселения Хохольского муниципального района Воронежской области и (или) нормативным правовым актом представительного органа муниципального образования.

Раздел 6. Положения о внесении изменений в Правила

15. Основания и порядок внесения изменений в Правила

1. Основания для рассмотрения вопроса о внесении изменений в настоящие Правила предусмотрены статьей 33 ГрК РФ.
2. Внесение изменений в Правила осуществляется в порядке, предусмотренном статьями 31 и 32 ГрК РФ, с учетом особенностей, установленных статьей 33 ГрК РФ.

Раздел 7. Положения о регулировании иных вопросов землепользования и застройки

16. Общие принципы регулирования иных вопросов землепользования и застройки на территории Борщёвского сельского поселения Хохольского муниципального района Воронежской области

Иные вопросы землепользования и застройки на территории Борщёвского сельского поселения Хохольского муниципального района Воронежской области регулируются законодательством Российской Федерации, Воронежской области, муниципальными правовыми актами Борщёвского сельского поселения Хохольского муниципального района Воронежской области.

ЧАСТЬ II. КАРТА ГРАДОСТРОИТЕЛЬНОГО ЗОНИРОВАНИЯ

17. Карты градостроительного зонирования

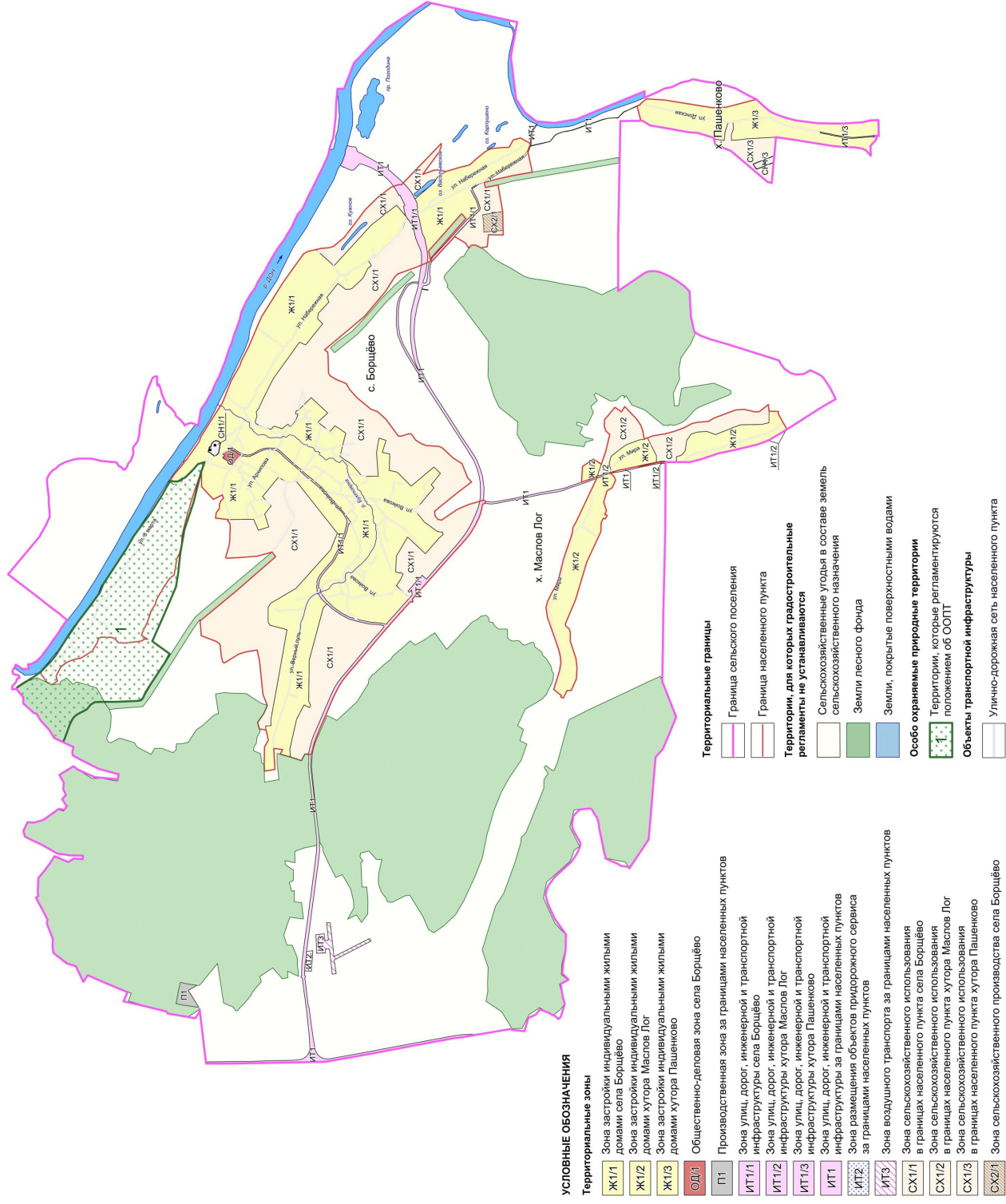
1. Карта градостроительного зонирования территории Борщёвского сельского поселения Хохольского муниципального района Воронежской области.



ПРАВИЛА ЗЕМЛЕПОЛЬЗОВАНИЯ И ЗАСТРОЙКИ

Карта градостроительного зонирования территории

Борщёвского сельского поселения Хохольского муниципального района Воронежской области



МАСШТАБ 1 : 25 000



2. Карта градостроительного зонирования с отображением зон с особыми условиями использования территории Борщёвского сельского поселения Хохольского муниципального района Воронежской области.



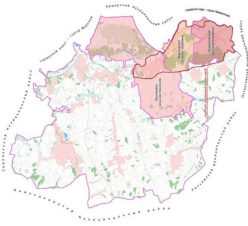
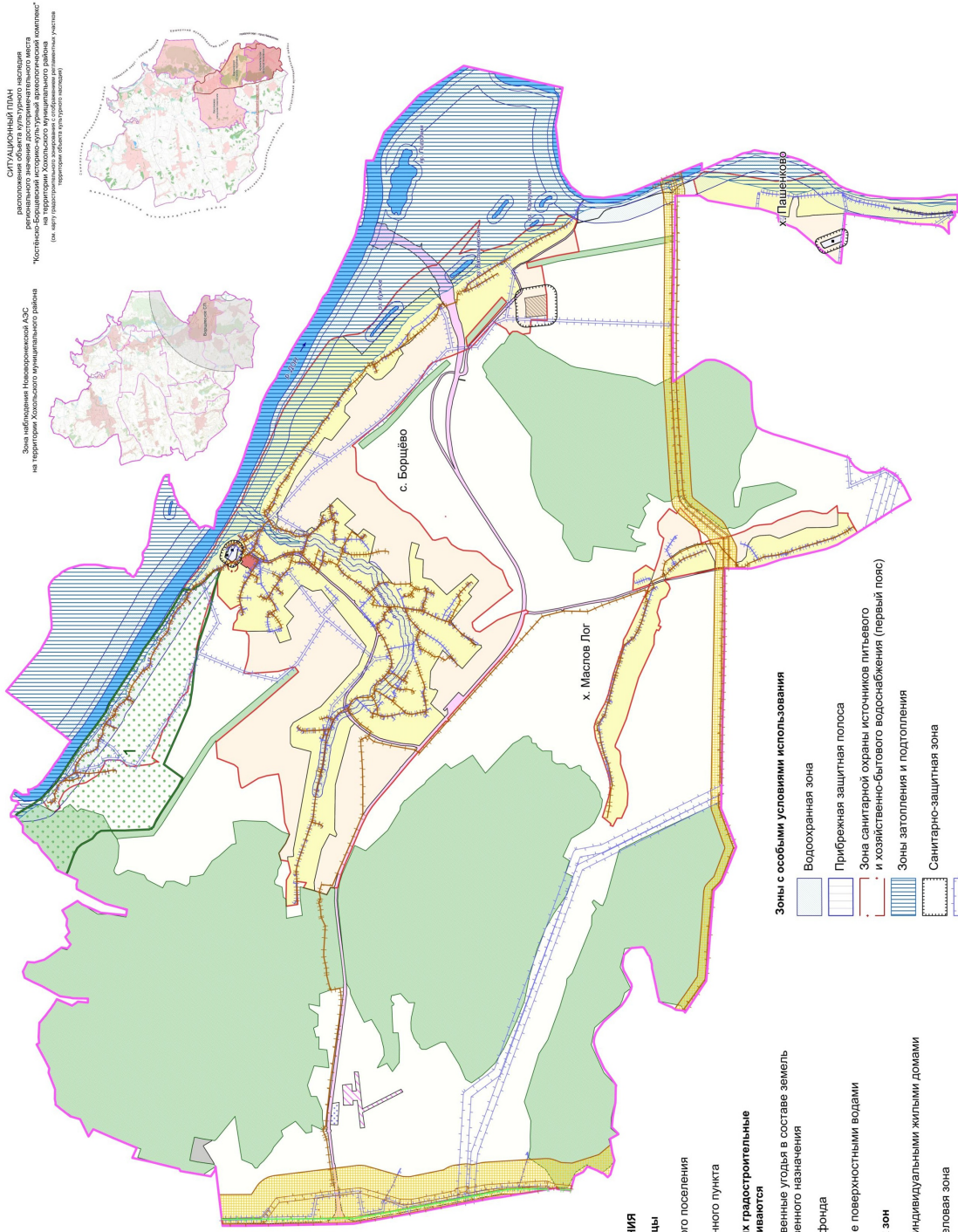
ПРАВИЛА ЗЕМЛЕПОЛЬЗОВАНИЯ И ЗАСТРОЙКИ

Карта градостроительного зонирования с отображением зон с особыми условиями использования территории

Борщёвского сельского поселения Хохольского муниципального района Воронежской области

СИТУАЦИОННЫЙ ПЛАН
расположение объекта культурного наследия
«Кухляк» в границах территории «Кухляк»
на территории Хохольского историко-культурного заказничества
(по месту расположения объекта культурного наследия)

Зона обслуживания Месторезервной АЭС
на территории Хохольского муниципального района



УСЛОВНЫЕ ОБОЗНАЧЕНИЯ

Территориальные границы

- Граница сельского поселения
- Граница населенного пункта

Территории, для которых градостроительные регламенты не устанавливаются

- Сельскохозяйственные угодья в составе земель сельскохозяйственного назначения
- Земли лесного фонда
- Земли, покрытые поверхностными водами

Виды территориальных зон

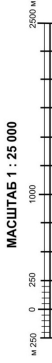
- Зона застройки индивидуальными жилыми домами
- Общественно-деловая зона
- Производственная зона
- Зона улиц, дорог, инженерной и транспортной инфраструктуры
- Зона размещения объектов производственного назначения
- Зона воздушного транспорта
- Зона сельскохозяйственного использования в границах населенных пунктов
- Зона сельскохозяйственного производства
- Зона ритуальных объектов

Зоны с особыми условиями использования

- Водоохранная зона
- Прибрежная защитная полоса
- Зона санитарной охраны источников питьевого и хозяйственно-бытового водоснабжения (первый пояс)
- Зоны затопления и подтопления
- Санитарно-защитная зона
- Охранная зона объектов электроэнергетики
- Охранная зона трубопроводов
- Охранная зона линий и сооружений связи
- Зона минимальных расстояний до магистральных или промышленных трубопроводов
- Охранная зона пунктов государственной геодезической сети, государственной нивелирной сети и государственной геодезической сети

Прочие объекты

- Памятник природы



МАСШТАБ 1 : 25 000



2.1. На территории Борщёвского сельского поселения Хохольского муниципального района Воронежской области располагаются следующие особо охраняемые природные территории (далее – ООПТ):

№ п/п	Наименование ООПТ	Сведения о границах территории ООПТ	Сведения о границах охранной зоны ООПТ
1	Памятник природы областного значения «Костёнки-Борщево»	Установлена постановлением правительства Воронежской области от 25.03.2013 № 222 «Об утверждении границ и режимов особой охраны территорий отдельных памятников природы областного значения»	Не установлена

Населенный пункт село Борщёво частично расположен в границах ООПТ - памятник природы областного значения «Костёнки-Борщево».

Правовой режим использования земельных участков, расположенных в границах ООПТ, определяется постановлением правительства Воронежской области от 25.03.2013 № 222 «Об утверждении границ и режимов особой охраны территорий отдельных памятников природы областного значения», в соответствии с Федеральным законом от 14.03.1995 № 33-ФЗ «Об особо охраняемых природных территориях», при этом градостроительные регламенты в отношении такой территории настоящими Правилами не устанавливаются.

2.2. На территории Борщёвского сельского поселения Хохольского муниципального района Воронежской области располагаются следующие объекты культурного наследия:

№ п/п	Наименование объекта культурного наследия	Сведения о границах территории объекта культурного наследия	Сведения о границах защитной зоны объекта культурного наследия	Сведения о границах зоны охраны объекта культурного наследия
1	Достопримечательное место «Костёнско-Борщевский историко-культурный археологический комплекс»	Установлена приказом управления по охране объектов культурного наследия Воронежской области от 28.01.2016 № 71-01-07/12 «О включении выявленного объекта	Не устанавливается*	Не установлена

№ п/п	Наименование объекта культурного наследия	Сведения о границах территории объекта культурного наследия	Сведения о границах защитной зоны объекта культурного наследия	Сведения о границах зоны охраны объекта культурного наследия
		культурного наследия «Костённо-Борщевский историко-культурный археологический комплекс» в единый государственный реестр объектов культурного наследия (памятников истории и культуры) народов Российской Федерации» (далее – приказ от 28.01.2016 № 71-01-07/12)		

* в соответствии со ст. 34.1. Федерального закона от 25.06.2002 № 73-ФЗ «Об объектах культурного наследия (памятниках истории и культуры) народов Российской Федерации».

2.3. На территории Борщевского сельского поселения Хохольского муниципального района Воронежской области располагаются следующие объекты археологического наследия, границы территорий которых опубликованию не подлежат*:

№ п/п	Наименование объекта культурного наследия	Сведения о границах территории объекта культурного наследия
1	Борщевский монастырь	Установлена приказом управления по охране объектов культурного наследия Воронежской области от 02.12.2021 № 71-01-07/444 «О включении объектов археологического наследия в перечень выявленных объектов культурного наследия Воронежской области и утверждении границ их территории»

*в соответствии с приказом Министерства культуры Российской Федерации от 01.09.2015 № 2328 «Об утверждении перечня отдельных сведений об объектах археологического наследия, которые не подлежат опубликованию»

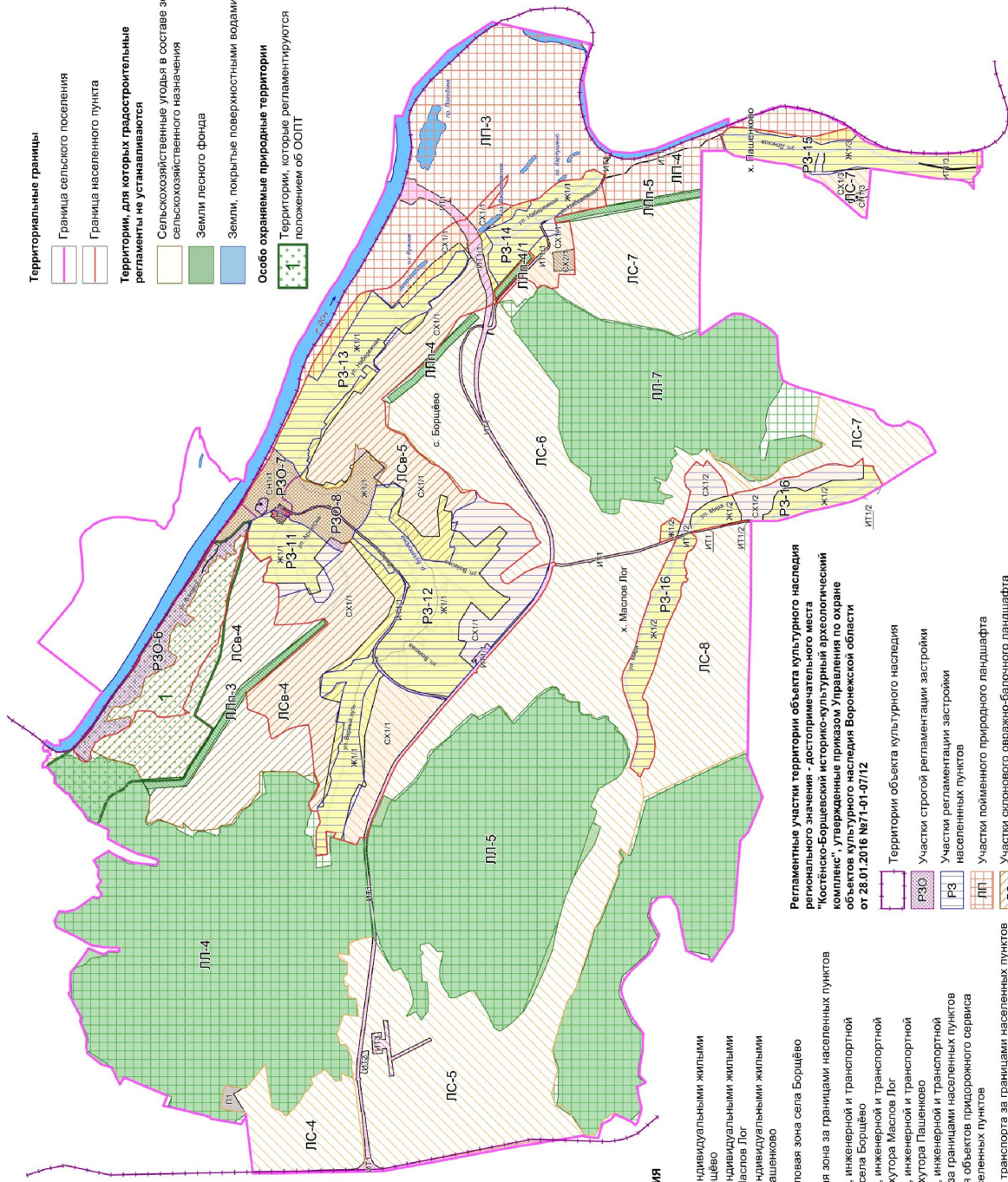
3. Карта градостроительного зонирования с отображением регламентных участков территории объекта культурного наследия «Костёнско-Борщевский историко-культурный археологический комплекс» территории Борщёвского сельского поселения Хохольского муниципального района Воронежской области.



ПРАВИЛА ЗЕМЛЕПОЛЬЗОВАНИЯ И ЗАСТРОЙКИ

Карта градостроительного зонирования с отображением регламентов участков территории объекта культурного наследия "Костёно-Борщевский историко-культурный археологический комплекс" территории Борщевского сельского поселения Хохольского муниципального района Воронежской области

- Территориальные границы**
- Граница сельского поселения
 - Граница населенного пункта
- Территории, для которых градостроительные регламенты не устанавливаются**
- Сельскохозяйственные угодья в составе земель сельскохозяйственного назначения
 - Земли лесного фонда
 - Земли, покрытые поверхностными водами
- Особо охраняемые природные территории**
- Территории, которые регламентируются положением об ООПТ



УСЛОВНЫЕ ОБОЗНАЧЕНИЯ

- Территориальные зоны**
- Ж1/1 Зона застройки индивидуальными жилыми домами села Борщёво
 - Ж1/2 Зона застройки индивидуальными жилыми домами хутора Маслов Лог
 - Ж1/3 Зона застройки индивидуальными жилыми домами хутора Пашенково
 - ОД/1 Общественно-деловая зона села Борщёво
 - П1 Производственная зона за границами населенных пунктов
 - ИТ1/1 Зона улиц, дорог, инженерной и транспортной инфраструктуры села Борщёво
 - ИТ1/2 Зона улиц, дорог, инженерной и транспортной инфраструктуры хутора Маслов Лог
 - ИТ1/3 Зона улиц, дорог, инженерной и транспортной инфраструктуры хутора Пашенково
 - ИТ1 Зона улиц, дорог, инженерной и транспортной инфраструктуры за границами населенных пунктов
 - ИТ2 Зона размещения объектов придорожного сервиса за границами населенных пунктов
 - ИТ3 Зона воздушного транспорта за границами населенных пунктов
 - СХ1/1 Зона сельскохозяйственного использования в границах населенного пункта села Борщёво
 - СХ1/2 Зона сельскохозяйственного использования в границах населенного пункта хутора Маслов Лог
 - СХ1/3 Зона сельскохозяйственного использования в границах населенного пункта хутора Пашенково
 - СХ2/1 Зона сельскохозяйственного производства села Борщёво
 - Т1/1 Зона ритуальных объектов села Борщёво
 - Т1/3 Зона ритуальных объектов хутора Пашенково
- Регламентные участки территории объекта культурного наследия регионального значения - достопримечательного места "Костёно-Борщевский историко-культурный археологический комплекс", утвержденные приказом Управления по охране объектов культурного наследия Воронежской области от 28.01.2016 №171-01/1712**
- РЗО Участки строгой регламентации застройки населенных пунктов
 - РЗ Участки регламентации застройки населенных пунктов
 - ЛП Участки поименованного природного ландшафта
 - ЛСв Участки склонового овражно-балочного ландшафта стропой визуальной охраны
 - ЛС Участки склонового овражно-балочного ландшафта
 - ЛП Участки лесного фонда
 - ЛПл Участки лесных полос, входящих в состав лесного фонда
- Объекты транспортной инфраструктуры**
- Улицно-дорожная сеть населенного пункта

МАСШТАБ 1 : 25 000



18. Перечень территориальных зон, установленных на карте градостроительного зонирования

1. Порядок установления территориальных зон определен статьей 34 ГрК РФ. На карте градостроительного зонирования установлены следующие виды территориальных зон:

Наименование территориальной зоны	Кодовое обозначение территориальной зоны
Жилые зоны	
Зона застройки индивидуальными жилыми домами	Ж1
Общественно-деловые зоны	
Общественно-деловая зона	ОД
Производственные и коммунально-складские зоны	
Производственная зона	П1
Зоны инженерной и транспортной инфраструктуры	
Зона улиц, дорог, инженерной и транспортной инфраструктуры	ИТ1
Зона размещения объектов придорожного сервиса	ИТ2
Зона воздушного транспорта	ИТ3
Зоны сельскохозяйственного использования	
Зона сельскохозяйственного использования в границах населенных пунктов	СХ1
Зона сельскохозяйственного производства	СХ2
Зоны специального назначения	
Зона ритуальных объектов	СН1

2. Настоящими Правилами на территории Борщёвского сельского поселения Хохольского муниципального района Воронежской области установлены следующие территориальные зоны:

Наименование территориальной зоны	Кодовое обозначение территориальной зоны
Жилые зоны	
Зона застройки индивидуальными жилыми домами села Борщёво	Ж1/1
Зона застройки индивидуальными жилыми домами хутора Маслов Лог	Ж1/2
Зона застройки индивидуальными жилыми домами хутора Пашенково	Ж1/3
Общественно-деловые зоны	
Общественно-деловая зона села Борщёво	ОД/1
Производственные и коммунально-складские зоны	
Производственная зона за границами населенных пунктов	П1
Зоны инженерной и транспортной инфраструктуры	
Зона улиц, дорог, инженерной и транспортной инфраструктуры села Борщёво	ИТ1/1
Зона улиц, дорог, инженерной и транспортной инфраструктуры хутора Маслов Лог	ИТ1/2
Зона улиц, дорог, инженерной и транспортной инфраструктуры хутора Пашенково	ИТ1/3

Наименование территориальной зоны	Кодовое обозначение территориальной зоны
Зона улиц, дорог, инженерной и транспортной инфраструктуры за границами населенных пунктов	ИТ1
Зона размещения объектов придорожного сервиса за границами населенных пунктов	ИТ2
Зона воздушного транспорта за границами населенных пунктов	ИТ3
Зоны сельскохозяйственного использования	
Зона сельскохозяйственного использования в границах населенного пункта села Борщёво	СХ1/1
Зона сельскохозяйственного использования в границах населенного пункта хутора Маслов Лог	СХ1/2
Зона сельскохозяйственного использования в границах населенного пункта хутора Пашенково	СХ1/3
Зона сельскохозяйственного производства села Борщёво	СХ2/1
Зоны специального назначения	
Зона ритуальных объектов села Борщёво	СН1/1
Зона ритуальных объектов хутора Пашенково	СН1/3

3. Сведения о границах территориальных зон, содержащие графическое описание местоположения границ территориальных зон, перечень координат характерных точек границ территориальных зон села Борщёво, являются приложением № 1 к настоящим Правилам.

4. Сведения о границах территориальных зон, содержащие графическое описание местоположения границ территориальных зон, перечень координат характерных точек границ территориальных зон хутора Маслов Лог, являются приложением № 2 к настоящим Правилам.

5. Сведения о границах территориальных зон, содержащие графическое описание местоположения границ территориальных зон, перечень координат характерных точек границ территориальных зон хутора Пашенково, являются приложением № 3 к настоящим Правилам.

6. Сведения о границах территориальных зон, содержащие графическое описание местоположения границ территориальных зон, перечень координат характерных точек границ территориальных зон, расположенных за границами населенных пунктов на территории Борщёвского сельского поселения, являются приложением № 4 к настоящим Правилам.

ЧАСТЬ III. ГРАДОСТРОИТЕЛЬНЫЕ РЕГЛАМЕНТЫ

19. Общие положения о градостроительном регламенте

1. Градостроительным регламентом определяется правовой режим земельных участков, равно как всего, что находится над и под поверхностью земельных участков и используется в процессе их застройки и последующей эксплуатации объектов капитального строительства.

2. Действие градостроительного регламента распространяется в равной мере на все земельные участки и объекты капитального строительства, расположенные в пределах границ территориальной зоны, обозначенной на карте градостроительного зонирования.

3. Земли и земельные участки, на которые действие градостроительных регламентов не распространяется или для которых градостроительные регламенты не устанавливаются, определены статьей 36 ГрК РФ.

20. Виды разрешенного использования

1. Разрешенное использование земельных участков и объектов капитального строительства может быть следующих видов:

- основные виды разрешенного использования;
- условно разрешенные виды использования;
- вспомогательные виды разрешенного использования,

допустимые только в качестве дополнительных по отношению к основным видам разрешенного использования и условно разрешенным видам использования и осуществляемые совместно с ними.

2. Виды разрешенного использования (далее – ВРИ) земельных участков в настоящих Правилах определяются в соответствии с приказом Федеральной службы государственной регистрации, кадастра и картографии от 10.11.2020 № П/0412 «Об утверждении классификатора видов разрешенного использования земельных участков».

21. Градостроительные регламенты территориальных зон

1. Градостроительные регламенты территориальных зон Ж1/1, Ж1/2, Ж1/3

№ п/п	Код ВРИ	Наименование ВРИ	Пределы (или) минимальные и (или) максимальные размеры земельных участков, в том числе их площадь, м ²		Максимальный процент застройки в границах земельного участка	Пределное количество этажей или предельная высота зданий, строений, сооружений	Минимальные отступы от границ земельных участков в целях определения мест допустимого размещения зданий, строений, сооружений, за пределами которых запрещено строительство зданий, строений, сооружений
			min	max			
ОСНОВНЫЕ ВИДЫ РАЗРЕШЕННОГО ИСПОЛЬЗОВАНИЯ ЗЕМЕЛЬНЫХ УЧАСТКОВ И ОБЪЕКТОВ КАПИТАЛЬНОГО СТРОИТЕЛЬСТВА							
1	2.1	Для индивидуального жилищного строительства	300	3000	50%	3 этажа*	3 метра**
2	2.3	Блокированная жилая застройка	80	3000	50%	3 этажа*	3 метра**; 0 метров – при примыкании к соседним зданиям
3	2.2	Для ведения личного подсобного хозяйства (приусадебный земельный участок)	300	5000	30%	3 этажа*	3 метра**
4	3.1.1	Предоставление коммунальных услуг	не подлежит установлению	5000		не подлежат установлению	
5	3.1.2	Административные здания организаций, обеспечивающих предоставление коммунальных услуг	не подлежат установлению		60%	3 этажа	3 метра
6	3.2.3	Оказание услуг связи	не подлежат установлению		60%	3 этажа	3 метра
7	3.4.1	Амбулаторно-поликлиническое обслуживание	не подлежат установлению			3 этажа	3 метра
8	3.5.1	Дошкольное, начальное и среднее общее образование	не подлежат установлению			4 этажа	3 метра
9	3.7.1	Осуществление религиозных обрядов	не подлежат установлению				
10	4.6	Общественное питание	400	5000	50%	1 этаж	3 метра
11	4.7	Гостиничное обслуживание	600	не подлежит установлению	45%	3 этажа	3 метра
12	5.1.3	Площадки для занятий спортом	не подлежат установлению				

№ п/п	Код ВРИ	Наименование ВРИ	Пределы (или) минимальные и земельных участков, в том числе их площадь, м ²		Максимальный процент застройки в границах земельного участка	Пределное количество этажей или предельная высота зданий, строений, сооружений	Минимальные отступы от границ земельных участков в целях определения мест допустимого размещения зданий, строений, сооружений, за пределами которых запрещено строительств зданий, строений, сооружений
			min	max			
13	9.3	Историко-культурная деятельность	не подлежат установлению				
14	11.0	Водные объекты	не подлежат установлению				
15	11.1	Общее пользование водными объектами	не подлежат установлению				
16	12.0	Земельные участки (территории) общего пользования	не подлежат установлению				
17	12.0.1	Улично-дорожная сеть	не подлежат установлению				
18	12.0.2	Благоустройство территории	не подлежат установлению				
УСЛОВНО РАЗРЕШЕННЫЕ ВИДЫ ИСПОЛЬЗОВАНИЯ ЗЕМЕЛЬНЫХ УЧАСТКОВ И ОБЪЕКТОВ КАПИТАЛЬНОГО СТРОИТЕЛЬСТВА							
19	2.1.1	Малоэтажная многоквартирная жилья застройка	600	не подлежит установлению	45%	4 этажа	6 метров
20	3.3	Бытовое обслуживание	200	5000	60%	3 этажа	3 метра
21	4.1	Деловое управление	не подлежат установлению		60%	4 этажа	3 метра
22	4.4	Магазины	200	5000	60%	3 этажа	3 метра
23	4.5	Банковская и страховая деятельность	не подлежат установлению		60%	3 этажа	3 метра
24	6.4	Пищевая промышленность	не подлежат установлению		не подлежит установлению	15 метров	3 метра
25	13.1	Ведение огородничества	100	4500	0%	не подлежат установлению	
26	13.2	Ведение садоводства	400	2000	30%	3 этажа	3 метра

* для вспомогательных видов – 1 этаж;

** от вспомогательных видов – 1 метр.

Не допускается размещать со стороны улицы вспомогательные строения, за исключением гаражей. Допускается блокировка хозяйственных построек на смежных земельных участках по взаимному согласию домовладельцев с учетом требований пожарной безопасности.

К земельным участкам и (или) объектам капитального строительства, расположенным на территории достопримечательного места «Костёнка-Борщевский историко-культурный археологический комплекс» применяются дополнительные требования к осуществлению деятельности в границах территории объекта культурного наследия, утвержденные приказом от 28.01.2016 № 71-01-07/12.

В отношении части земельных участков, расположенных в границах ООПТ - памятник природы областного значения «Костёнки-Борщёво», правовой режим использования определяется постановлением правительства Воронежской области от 25.03.2013 № 222 «Об утверждении границ и режимов особой охраны территорий отдельных памятников природы областного значения».

Ограничения использования земельных участков и объектов капитального строительства в зонах с особыми условиями использования территории устанавливаются в соответствии с законодательством Российской Федерации. Перечень зон с особыми условиями использования территории и основания установления ограничений приведены в пункте 22 настоящих Правил.

2. Градостроительный регламент территориальной зоны ОД1

№ п/п	Код ВРИ	Наименование ВРИ	Пределные (минимальные и (или) максимальные) размеры земельных участков, в том числе их площадь, м ²		Максимальный процент застройки в границах земельного участка	Пределное количество этажей или предельная высота зданий, строений, сооружений	Минимальные отступы от границ земельных участков в целях определения мест допустимого размещения зданий, строений, сооружений, за пределами которых запрещено строительство зданий, строений, сооружений
			min	max			
ОСНОВНЫЕ ВИДЫ РАЗРЕШЕННОГО ИСПОЛЬЗОВАНИЯ ЗЕМЕЛЬНЫХ УЧАСТКОВ И ОБЪЕКТОВ КАПИТАЛЬНОГО СТРОИТЕЛЬСТВА							
1	3.1.1	Предоставление коммунальных услуг	не подлежит установлению	5000		не подлежат установлению	
2	3.1.2	Административные здания организаций, обеспечивающих предоставление коммунальных услуг	не подлежит установлению		60%	не подлежит установлению	3 метра
3	3.2.3	Оказание услуг связи	не подлежит установлению		60%	не подлежит установлению	6 метров
4	3.3	Бытовое обслуживание	200	не подлежит установлению	60%	не подлежит установлению	6 метров
5	3.4.1	Амбулаторно-поликлиническое обслуживание	не подлежит установлению			не подлежит установлению	6 метров
6	3.5.1	Дошкольное, начальное и среднее общее образование	не подлежит установлению			4 этажа	6 метров
7	3.6.1	Объекты культурно-досуговой деятельности	не подлежит установлению		60%	не подлежит установлению	6 метров
8	3.6.2.	Парки культуры и отдыха	не подлежит установлению				
9	3.7.1	Осуществление религиозных обрядов	не подлежит установлению				6 метров
10	3.8.1	Государственное управление	не подлежит установлению		60%	не подлежит установлению	6 метров
11	4.1	Деловое управление	не подлежит установлению		50%	не подлежит установлению	6 метров
12	4.4	Магазины	200	не подлежит установлению	60%	не подлежит установлению	3 метра
13	4.5	Банковская и страховая	не подлежит установлению		60%	не подлежит установлению	6 метров

№ п/п	Код ВРИ	Наименование ВРИ	Предельные (минимальные и (или) максимальные) размеры земельных участков, в том числе их площадь, м ²		Максимальный процент застройки в границах земельного участка	Предельное количество этажей или предельная высота зданий, строений, сооружений	Минимальные отступы от границ земельных участков в целях определения мест допустимого размещения зданий, строений, сооружений, за пределами которых запрещено строительство зданий, строений, сооружений
			min	max			
		деятельность					
14	4.6	Общественное питание	400	не подлежит установлению	50%	установлению не подлежит установлению	6 метров
15	4.7	Гостиничное обслуживание	600	не подлежит установлению	45%	установлению не подлежит установлению	6 метров
16	4.8.1	Развлекательные мероприятия	не подлежат установлению		45%	не подлежит установлению	6 метров
17	4.9	Служебные гаражи	не подлежат установлению				3 метра
18	5.1.2	Обеспечение занятий спортом в помещениях	не подлежат установлению		45%	не подлежит установлению	6 метров
19	5.1.3	Площадки для занятий спортом	не подлежат установлению				
20	8.3	Обеспечение внутреннего правопорядка	не подлежат установлению				3 метра
21	9.3	Историко-культурная деятельность	не подлежат установлению				
22	12.0	Земельные участки (территории) общего пользования	не подлежат установлению				
23	12.0.1	Улично-дорожная сеть	не подлежат установлению				
24	12.0.2	Благоустройство территории	не подлежат установлению				
УСЛОВНО РАЗРЕШЕННЫЕ ВИДЫ ИСПОЛЬЗОВАНИЯ ЗЕМЕЛЬНЫХ УЧАСТКОВ И ОБЪЕКТОВ КАПИТАЛЬНОГО СТРОИТЕЛЬСТВА							
25	2.1	Для индивидуального жилищного строительства	300	1000	50%	3 этажа*	3 метра**

№ п/п	Код ВРИ	Наименование ВРИ	Пределы (минимальные и (или) максимальные) размеры земельных участков, в том числе их площадь, м ²		Максимальный процент застройки в границах земельного участка	Пределное количество этажей или предельная высота зданий, строений, сооружений	Минимальные отступы от границ земельных участков в целях определения мест допустимого размещения зданий, строений, сооружений, за пределами которых запрещено строительство зданий, строений, сооружений
			min	max			
26	2.2	Для ведения личного подсобного хозяйства (приватный земельный участок)	300	5000	40%	3 этажа*	3 метра**
27	2.3	Блокированная жилая застройка	80	3000	50%	3 этажа*	3 метра**; 0 метров – при примыкании к соседним зданиям

* для вспомогательных видов – 1 этаж;

** от вспомогательных видов – 1 метр.

Не допускается размещать со стороны улицы вспомогательные строения, за исключением гаражей. Допускается блокировка хозяйственных построек на смежных земельных участках по взаимному согласию домовладельцев с учетом требований пожарной безопасности.

Ограничения использования земельных участков и объектов капитального строительства в зонах с особыми условиями использования территории устанавливаются в соответствии с законодательством Российской Федерации. Перечень зон с особыми условиями использования территории и основания установления ограничений приведены в пункте 22 настоящих Правил.

К земельным участкам и (или) объектам капитального строительства, расположенным на территории достопримечательного места «Костёвско-Борщевский историко-культурный археологический комплекс» применяются

дополнительные требования к осуществлению деятельности в границах территории объекта культурного наследия, утвержденные приказом от 28.01.2016 № 71-01-07/12.

3. Градостроительный регламент территориальной зоны III

№ п/п	Код ВРИ	Наименование ВРИ	Предельные (минимальные и (или) максимальные) размеры земельных участков, в том числе их площадь, м ²		Максимальный процент застройки в границах земельного участка	Предельное количество этажей или предельная высота зданий, строений, сооружений	Минимальные отступы от границ земельных участков в целях определения мест допустимого размещения зданий, строений, сооружений, за пределами которых запрещено строительство зданий, строений, сооружений
			min	max			
ОСНОВНЫЕ ВИДЫ РАЗРЕШЕННОГО ИСПОЛЬЗОВАНИЯ ЗЕМЕЛЬНЫХ УЧАСТКОВ И ОБЪЕКТОВ КАПИТАЛЬНОГО СТРОИТЕЛЬСТВА							
1	1.15	Хранение и переработка сельскохозяйственной продукции	не подлежат установлению				3 метра
2	1.18	Обеспечение сельскохозяйственного производства	не подлежат установлению				3 метра
3	3.1	Коммунальное обслуживание	не подлежат установлению				
4	6.6	Строительная промышленность	не подлежат установлению				3 метра
5	6.8	Связь	не подлежат установлению				3 метра
6	6.9	Склад	не подлежат установлению		60%	не подлежит установлению	3 метра
7	6.9.1	Складские площадки	не подлежат установлению				
8	3.3	Бытовое обслуживание	200	не подлежит установлению	60%	не подлежит установлению	3 метра
9	2.7.1	Хранение автотранспорта	не подлежат установлению				3 метра
10	9.3	Историко-культурная деятельность	не подлежат установлению			1 этаж	3 метра
11	12.0	Земельные участки (территории) общего пользования	не подлежат установлению				
12	12.0.1	Улично-дорожная сеть	не подлежат установлению				
13	12.0.2	Благоустройство территории	не подлежат установлению				

№ п/п	Код ВРИ	Наименование ВРИ	Пределы (минимальные и (или) максимальные) размеры земельных участков, в том числе их площадь, м ²		Максимальный процент застройки в границах земельного участка	Пределное количество этажей или предельная высота зданий, строений, сооружений	Минимальные отступы от границ земельных участков в целях определения мест допустимого размещения зданий, строений, сооружений, за пределами которых запрещено строительство зданий, строений, сооружений
			min	max			
УСЛОВНО РАЗРЕШЕННЫЕ ВИДЫ ИСПОЛЬЗОВАНИЯ ЗЕМЕЛЬНЫХ УЧАСТКОВ И ОБЪЕКТОВ КАПИТАЛЬНОГО СТРОИТЕЛЬСТВА							
14			Не устанавливаются				

Ограничения использования земельных участков и объектов капитального строительства в зонах с особыми условиями использования территории устанавливаются в соответствии с законодательством Российской Федерации. Перечень зон с особыми условиями использования территории и основания установления ограничений приведен в пункте 22 настоящих Правил.

К земельным участкам и (или) объектам капитального строительства, расположенным на территории достопримечательного места «Костёвско-Борщевский историко-культурный археологический комплекс» применяются дополнительные требования к осуществлению деятельности в границах территории объекта культурного наследия, утвержденные приказом от 28.01.2016 № 71-01-07/12.

4. Градостроительные регламенты территориальных зон ИТ1/1, ИТ1/2, ИТ1/3, ИТ1

№ п/п	Код ВРИ	Наименование ВРИ	Предельные (минимальные и (или) максимальные) размеры земельных участков, в том числе их площадь, м ²		Максимальный процент застройки в границах земельного участка	Предельное количество этажей или предельная высота зданий, строений, сооружений	Минимальные отступы от границ земельных участков в целях определения мест допустимого размещения зданий, строений, сооружений, за пределами которых запрещено строительство зданий, строений, сооружений
			min	max			
ОСНОВНЫЕ ВИДЫ РАЗРЕШЕННОГО ИСПОЛЬЗОВАНИЯ ЗЕМЕЛЬНЫХ УЧАСТКОВ И ОБЪЕКТОВ КАПИТАЛЬНОГО СТРОИТЕЛЬСТВА							
1	7.2.1	Размещение автомобильных дорог	не подлежат установлению				
2	7.2.2	Обслуживание перевозок пассажиров	не подлежат установлению				3 метра
3	7.2.3	Стоянки транспорта общего пользования	не подлежат установлению				
4	3.1.1	Предоставление коммунальных услуг	не подлежат установлению				
5	6.8	Связь	не подлежат установлению				3 метра
6	6.7	Энергетика	не подлежат установлению				3 метра
7	9.3	Историко-культурная деятельность	не подлежат установлению				
8	12.0	Земельные участки (территории) общего пользования	не подлежат установлению				
9	12.0.1	Улично-дорожная сеть	не подлежат установлению				
10	12.0.2	Благоустройство территории	не подлежат установлению				
УСЛОВНО РАЗРЕШЕННЫЕ ВИДЫ ИСПОЛЬЗОВАНИЯ ЗЕМЕЛЬНЫХ УЧАСТКОВ И ОБЪЕКТОВ КАПИТАЛЬНОГО СТРОИТЕЛЬСТВА							
11	4.9.1	Объекты дорожного сервиса	не подлежат установлению				3 метра
12	4.9.1.1	Заправка транспортных средств	не подлежат установлению			1 этаж	3 метра
13	4.9.1.2	Обеспечение дорожного оттока	600	не подлежит установлению	45%	3 этажа	3 метра
14	4.9.1.3	Автомобильные мойки	не подлежат установлению			1 этаж	3 метра
15	4.9.1.4	Ремонт автомобилей	не подлежат установлению			1 этаж	3 метра

Ограничения использования земельных участков и объектов капитального строительства в зонах с особыми условиями использования территории устанавливаются в соответствии с законодательством Российской Федерации. Перечень зон с особыми условиями использования территории и основания установления ограничений приведены в пункте 22 настоящих Правил.

К земельным участкам и (или) объектам капитального строительства, расположенным на территории достопримечательного места «Костёнка-Борщевский историко-культурный археологический комплекс» применяются дополнительные требования к осуществлению деятельности в границах территории объекта культурного наследия, утвержденные приказом от 28.01.2016 № 71-01-07/12.

5. Градостроительный регламент территориальной зоны ИТ2

№ п/п	Код ВРИ	Наименование ВРИ	Предельные (минимальные и (или) максимальные) размеры земельных участков, в том числе их площадь, м ²		Максимальный процент застройки в границах земельного участка	Предельное количество этажей или предельная высота зданий, строений, сооружений	Минимальные отступы от границ земельных участков в целях определения мест допустимого размещения зданий, строений, сооружений, за пределами которых запрещено строительство зданий, строений, сооружений
			min	max			
ОСНОВНЫЕ ВИДЫ РАЗРЕШЕННОГО ИСПОЛЬЗОВАНИЯ ЗЕМЕЛЬНЫХ УЧАСТКОВ И ОБЪЕКТОВ КАПИТАЛЬНОГО СТРОИТЕЛЬСТВА							
1	3.1.1	Предоставление коммунальных услуг	не подлежат установлению				
2	4.9.1	Объекты дорожного сервиса	не подлежат установлению		6 метров		3 метра
3	9.3	Историко-культурная деятельность	не подлежат установлению				
УСЛОВНО РАЗРЕШЕННЫЕ ВИДЫ ИСПОЛЬЗОВАНИЯ ЗЕМЕЛЬНЫХ УЧАСТКОВ И ОБЪЕКТОВ КАПИТАЛЬНОГО СТРОИТЕЛЬСТВА							
4	6.8	Связь	не подлежат установлению				3 метра

Ограничения использования земельных участков и объектов капитального строительства в зонах с особыми условиями использования территории устанавливаются в соответствии с законодательством Российской Федерации. Перечень зон с особыми условиями использования территории и основания установления ограничений приведены в пункте 22 настоящих Правил.

К земельным участкам и (или) объектам капитального строительства, расположенным на территории достопримечательного места «Костёнка-Борщевский историко-культурный археологический комплекс» применяются дополнительные требования к осуществлению деятельности в границах территории объекта культурного наследия, утвержденные приказом от 28.01.2016 № 71-01-07/12.

6. Градостроительный регламент территориальной зоны ИТЗ

№ п/п	Код ВРИ	Наименование ВРИ	Пределы (минимальные и (или) максимальные) размеры земельных участков, в том числе их площадь, м ²		Максимальный процент застройки в границах земельного участка	Пределное количество этажей или предельная высота зданий, строений, сооружений	Минимальные отступы от границ земельных участков в целях определения мест допустимого размещения зданий, строений, сооружений, за пределами которых запрещено строительство зданий, строений, сооружений
			min	max			
ОСНОВНЫЕ ВИДЫ РАЗРЕШЕННОГО ИСПОЛЬЗОВАНИЯ ЗЕМЕЛЬНЫХ УЧАСТКОВ И ОБЪЕКТОВ КАПИТАЛЬНОГО СТРОИТЕЛЬСТВА							
1	7.4	Воздушный транспорт	не подлежат установлению				3 метра
2	3.1.1	Предоставление коммунальных услуг	не подлежат установлению				
3	8.3	Обеспечение внутреннего правопорядка	не подлежат установлению				3 метра
4	9.3	Историко-культурная деятельность	не подлежат установлению				
УСЛОВНО РАЗРЕШЕННЫЕ ВИДЫ ИСПОЛЬЗОВАНИЯ ЗЕМЕЛЬНЫХ УЧАСТКОВ И ОБЪЕКТОВ КАПИТАЛЬНОГО СТРОИТЕЛЬСТВА							
5	Не устанавливаются						

Ограничения использования земельных участков и объектов капитального строительства в зонах с особыми условиями использования территории устанавливаются в соответствии с законодательством Российской Федерации. Перечень зон с особыми условиями использования территории и основания установления ограничений приведены в пункте 22 настоящих Правил.

К земельным участкам и (или) объектам капитального строительства, расположенным на территории достопримечательного места «Костёнка-Борщевский историко-культурный археологический комплекс» применяются дополнительные требования к осуществлению деятельности в границах территории объекта культурного наследия, утвержденные приказом от 28.01.2016 № 71-01-07/12.

7. Градостроительные регламенты территориальных зон СХ1/1, СХ1/2, СХ1/3

№ п/п	Код ВРИ	Наименование ВРИ	Пределы (минимальные и (или) максимальные) размеры земельных участков, в том числе их площадь, м ²		Максимальный процент застройки в границах земельного участка	Пределное количество этажей или предельная высота зданий, строений, сооружений	Минимальные отступы от границ земельных участков в целях определения мест допустимого размещения зданий, строений, сооружений, за пределами которых запрещено строительство зданий, строений, сооружений
			min	max			
ОСНОВНЫЕ ВИДЫ РАЗРЕШЕННОГО ИСПОЛЬЗОВАНИЯ ЗЕМЕЛЬНЫХ УЧАСТКОВ И ОБЪЕКТОВ КАПИТАЛЬНОГО СТРОИТЕЛЬСТВА							
1	1.2	Выращивание зерновых и иных сельскохозяйственных культур	не подлежат установлению				
2	1.3	Овощеводство	не подлежат установлению				
3	1.4	Выращивание тонизирующих, лекарственных, цветочных культур	не подлежат установлению				
4	1.5	Садоводство	не подлежат установлению				
5	1.12	Пчеловодство	не подлежат установлению				
6	1.16	Ведение личного подсобного хозяйства на полевых участках	не подлежат установлению				

№ п/п	Код ВРИ	Наименование ВРИ	Предельные (минимальные и (или) максимальные) размеры земельных участков, в том числе их площадь, м ²		Максимальный процент застройки в границах земельного участка	Предельное количество этажей или предельная высота зданий, строений, сооружений	Минимальные отступы от границ земельных участков в целях определения мест допустимого размещения зданий, строений, сооружений, за пределами которых запрещено строительство зданий, строений, сооружений
			min	max			
7	1.19	Сенокосение	не подлежат установлению				
8	1.20	Выпас сельскохозяйственных животных	не подлежат установлению				
9	3.1.1	Предоставление коммунальных услуг	не подлежат установлению				
10	9.3	Историко-культурная деятельность	не подлежат установлению				
11	11.0	Водные объекты	не подлежат установлению				
12	11.1	Общее пользование водными объектами	не подлежат установлению				
13	12.0	Земельные участки (территории) общего пользования	не подлежат установлению				
14	12.0.1	Улично-дорожная сеть	не подлежат установлению				
15	12.0.2	Благоустройство территории	не подлежат установлению				
16	13.1	Ведение огородничества	100	4500	0%	не подлежат установлению	
УСЛОВНО РАЗРЕШЕННЫЕ ВИДЫ ИСПОЛЬЗОВАНИЯ ЗЕМЕЛЬНЫХ УЧАСТКОВ И ОБЪЕКТОВ КАПИТАЛЬНОГО СТРОИТЕЛЬСТВА							
17	1.15	Хранение и переработка сельскохозяйственной продукции	не подлежат установлению				3 метра
18	6.8	Связь	не подлежат установлению				3 метра

Ограничения использования земельных участков и объектов капитального строительства в зонах с особыми условиями использования территории устанавливаются в соответствии с законодательством Российской Федерации.

Перечень зон с особыми условиями использования территории и основания установления ограничений приведены в пункте 22 настоящих Правил.

К земельным участкам и (или) объектам капитального строительства, расположенным на территории достопримечательного места «Костёнско-Борщевский историко-культурный археологический комплекс» применяются дополнительные требования к осуществлению деятельности в границах территории объекта культурного наследия, утвержденные приказом от 28.01.2016 № 71-01-07/12.

8. Градостроительный регламент территориальной зоны СХ2/1

№ п/п	Код ВРИ	Наименование ВРИ	Пределы (минимальные и (или) максимальные) размеры земельных участков, в том числе их площадь, м ²		Максимальный процент застройки в границах земельного участка	Пределное количество этажей или предельная высота зданий, строений, сооружений	Минимальные отступы от границ земельных участков в целях определения мест допустимого размещения зданий, строений, сооружений, за пределами которых запрещено строительство зданий, строений, сооружений
			min	max			
ОСНОВНЫЕ ВИДЫ РАЗРЕШЕННОГО ИСПОЛЬЗОВАНИЯ ЗЕМЕЛЬНЫХ УЧАСТКОВ И ОБЪЕКТОВ КАПИТАЛЬНОГО СТРОИТЕЛЬСТВА							
1	1.15	Хранение и переработка сельскохозяйственной продукции	не подлежат установлению				3 метра
2	1.18	Обеспечение сельскохозяйственного производства	не подлежат установлению				3 метра
3	3.1.1	Предоставление коммунальных услуг	не подлежат установлению				
4	4.1	Деловое управление	не подлежат установлению		50%	не подлежит установлению	3 метра
5	6.9	Склад	не подлежат установлению		60%	не подлежит установлению	3 метра
6	6.9.1	Складские площадки	не подлежат установлению				
7	9.1	Охрана природных территорий	не подлежат установлению				
8	9.3	Историко-культурная деятельность	не подлежат установлению				
9	12.0	Земельные участки (территории) общего	не подлежат установлению				

№ п/п	Код ВРИ	Наименование ВРИ	Пределы (минимальные и (или) максимальные) размеры земельных участков, в том числе их площадь, м ²		Максимальный процент застройки в границах земельного участка	Пределное количество этажей или предельная высота зданий, строений, сооружений	Минимальные отступы от границ земельных участков в целях определения мест допустимого размещения зданий, строений, сооружений, за пределами которых запрещено строительство зданий, строений, сооружений
			min	max			
		пользования					
10	12.0.2	Благоустройство территории	не подлежат установлению				
УСЛОВНО РАЗРЕШЕННЫЕ ВИДЫ ИСПОЛЬЗОВАНИЯ ЗЕМЕЛЬНЫХ УЧАСТКОВ И ОБЪЕКТОВ КАПИТАЛЬНОГО СТРОИТЕЛЬСТВА							
11	1.7	Животноводство	не подлежат установлению				
12	6.4	Пищевая промышленность	не подлежат установлению				
13	6.8	Связь	не подлежат установлению				

Ограничения использования земельных участков и объектов капитального строительства в зонах с особыми условиями использования территории устанавливаются в соответствии с законодательством Российской Федерации. Перечень зон с особыми условиями использования территории и основания установления ограничений приведены в пункте 22 настоящих Правил.

К земельным участкам и (или) объектам капитального строительства, расположенным на территории достопримечательного места «Костёно-Борщевский историко-культурный археологический комплекс» применяются дополнительные требования к осуществлению деятельности в границах территории объекта культурного наследия, утвержденные приказом от 28.01.2016 № 71-01-07/12.

9. Градостроительные регламенты территориальных зон СН1/1, СН1/3

№ п/п	Код ВРИ	Наименование ВРИ	Пределы (или) минимальные и (или) максимальные размеры земельных участков, в том числе их площадь, м ²		Максимальный процент застройки в границах земельного участка	Пределное количество этажей или предельная высота зданий, строений, сооружений	Минимальные отступы от границ земельных участков в целях определения мест допустимого размещения зданий, строений, сооружений, за пределами которых запрещено строительство зданий, строений, сооружений
			min	max			
ОСНОВНЫЕ ВИДЫ РАЗРЕШЕННОГО ИСПОЛЬЗОВАНИЯ ЗЕМЕЛЬНЫХ УЧАСТКОВ И ОБЪЕКТОВ КАПИТАЛЬНОГО СТРОИТЕЛЬСТВА							
1	12.1	Ритуальная деятельность	не подлежит установлению	400000	не подлежат установлению	3 метра	
2	12.0	Земельные участки (территории) общего пользования	не подлежат установлению				
3	12.0.1	Улично-дорожная сеть	не подлежат установлению				
4	12.0.2	Благоустройство территории	не подлежат установлению				
5	3.1.1	Предоставление коммунальных услуг	не подлежат установлению				
6	9.3	Историко-культурная деятельность	не подлежат установлению				
УСЛОВНО РАЗРЕШЕННЫЕ ВИДЫ ИСПОЛЬЗОВАНИЯ ЗЕМЕЛЬНЫХ УЧАСТКОВ И ОБЪЕКТОВ КАПИТАЛЬНОГО СТРОИТЕЛЬСТВА							
7	Не устанавливаются						

Ограничения использования земельных участков и объектов капитального строительства в зонах с особыми условиями использования территории устанавливаются в соответствии с законодательством Российской Федерации. Перечень зон с особыми условиями использования территории и основания установления ограничений приведен в пункте 22 настоящих Правил.

К земельным участкам и (или) объектам капитального строительства, расположенным на территории достопримечательного места «Костёно-Борщевский историко-культурный археологический комплекс» применяются

дополнительные требования к осуществлению деятельности в границах территории объекта культурного наследия, утвержденные приказом от 28.01.2016 № 71-01-07/12.

22. Перечень зон с особыми условиями использования территории и основания установления ограничений использования земельных участков и объектов капитального строительства на территории Борщевского сельского поселения Хохольского муниципального района Воронежской области

№ п/п	Вид зоны	Основания установления ограничений использования земельных участков и объектов капитального строительства
1	Охранная зона объектов электроэнергетики (объектов электросетевого хозяйства и объектов по производству электрической энергии)	<p>Постановление Правительства Российской Федерации от 24.02.2009 № 160 «О порядке установления охранных зон объектов электросетевого хозяйства и особых условий использования земельных участков, расположенных в границах таких зон»</p> <p>Постановление Правительства Российской Федерации от 18.11.2013 № 1033 «О порядке установления охранных зон объектов по производству электрической энергии и особых условий использования земельных участков, расположенных в границах таких зон»</p> <p>Федеральный закон от 31.03.1999 № 69-ФЗ «О газоснабжении в Российской Федерации»</p>
2	Охранная зона трубопроводов (газопроводов, нефтепроводов и нефтепродуктопроводов, аммиакопроводов)	<p>Постановление Правительства Российской Федерации от 20.11.2000 № 878 «Об утверждении Правил охраны газораспределительных сетей»</p> <p>Постановление Правительства Российской Федерации от 08.09.2017 № 1083 «Об утверждении Правил охраны магистральных газопроводов и о внесении изменений в Положение о представлении в федеральный орган исполнительной власти (его территориальные органы), уполномоченный Правительством Российской Федерации на осуществление государственного кадастрового учета, государственной регистрации прав, ведение Единого государственного реестра недвижимости и предоставление сведений, содержащихся в Едином государственном реестре недвижимости, федеральными органами исполнительной власти, органами государственной власти субъектов Российской Федерации и органами местного самоуправления дополнительных сведений, воспроизводимых на публичных кадастровых картах»</p> <p>«Правила охраны магистральных трубопроводов», утвержденные Минтопэнерго России 29.04.1992, постановлением Госгортехнадзора России от 22.04.1992 № 9</p> <p>Постановление Госгортехнадзора России от 23.11.1994 № 61 «О распространении «Правил охраны магистральных трубопроводов» на магистральные аммиакопроводы»</p>
3	Охранная зона линий и сооружений связи	Постановление Правительства Российской Федерации от 09.06.1995 № 578 «Об утверждении Правил охраны линий и сооружений связи Российской Федерации»
4	Водоохранная зона	Водный кодекс Российской Федерации

5	Прибрежная защитная полоса	Водный кодекс Российской Федерации
6	Зоны санитарной охраны источников питьевого и хозяйственно-бытового водоснабжения, а также устанавливаемые в случаях, предусмотренных Водным кодексом Российской Федерации, в отношении подземных водных объектов зоны специальной охраны	Водный кодекс Российской Федерации СанПиН 2.1.4.1110-02 «Зоны санитарной охраны источников водоснабжения и водопроводов питьевого назначения»
7	Зоны затопления и подтопления	Водный кодекс Российской Федерации
8	Санитарно-защитная зона	Постановление Правительства Российской Федерации от 03.03.2018 № 222 «Об утверждении Правил установления санитарно-защитных зон и использования земельных участков, расположенных в границах санитарно-защитных зон»
9	Охранная зона пунктов государственной геодезической сети, государственной нивелирной сети и государственной гравиметрической сети	Постановление Правительства Российской Федерации от 21.08.2019 № 1080 «Об охраняемых зонах пунктов государственной геодезической сети, государственной нивелирной сети и государственной гравиметрической сети»
10	Зона наблюдения	Федеральный закон от 21.11.1995 № 170-ФЗ «Об использовании атомной энергии»
11	Зона минимальных расстояний до магистральных или промьшленных трубопроводов (газопроводов, нефтепроводов и нефтепродуктопроводов, аммиакопроводов)	Положение о данном виде зоны с особыми условиями использования территории, определяемое Правительством Российской Федерации

Приложение № 1
к правилам землепользования и застройки
Борщёвского сельского поселения
Хохольского муниципального района
Воронежской области

СВЕДЕНИЯ О ГРАНИЦАХ ТЕРРИТОРИАЛЬНЫХ ЗОН,
СОДЕРЖАЩИЕ ГРАФИЧЕСКОЕ ОПИСАНИЕ МЕСТОПОЛОЖЕНИЯ
ГРАНИЦ ТЕРРИТОРИАЛЬНЫХ ЗОН, ПЕРЕЧЕНЬ КООРДИНАТ
ХАРАКТЕРНЫХ ТОЧЕК ГРАНИЦ ТЕРРИТОРИАЛЬНЫХ ЗОН
СЕЛА БОРЩЁВО

ОПИСАНИЕ МЕСТОПОЛОЖЕНИЯ ГРАНИЦ

Зона застройки индивидуальными жилыми домами села Борщёво — Ж1/1

(наименование объекта, местоположение границ которого описано
(далее - объект)

Раздел 1

Сведения об объекте		
№ п/п	Характеристики объекта	Описание характеристик
1	2	3
1	Местоположение объекта	Воронежская область, Хохольский муниципальный район, Борщёвское сельское поселение, село Борщёво
2	Площадь объекта \pm величина погрешности определения площади ($P \pm \Delta P$)	5927017 +/- 42605 м ²
3	Иные характеристики объекта	-

Сведения о местоположении границ объекта

1. Система координат: МСК - 36, зона 1

2. Сведения о характерных точках границ объекта

Обозначение характерных точек границ	Координаты, м		Метод определения координат характерной точки	Средняя квадратическая погрешность положения характерной точки (Mt), м	Описание обозначения точки на местности (при наличии)
	X	Y			
1	2	3	4	5	6
1	480181.54	1292042.79	Картометрический	1.00	-
2	480083.25	1292141.68	Картометрический	1.00	-
3	480074.02	1292150.97	Картометрический	1.00	-
4	480012.79	1292225.00	Картометрический	1.00	-
5	479898.98	1292402.65	Картометрический	1.00	-
6	479759.12	1292606.71	Картометрический	1.00	-
7	479640.09	1292763.22	Картометрический	1.00	-
8	479530.32	1292912.06	Картометрический	1.00	-
9	479492.88	1293003.74	Картометрический	1.00	-
10	479240.93	1293388.82	Картометрический	1.00	-
11	479155.29	1293535.99	Картометрический	1.00	-
12	478973.79	1293781.23	Картометрический	1.00	-
13	478854.01	1293970.67	Картометрический	1.00	-
14	478721.23	1294197.51	Картометрический	1.00	-
15	478603.23	1294336.32	Картометрический	1.00	-
16	478613.76	1294344.82	Картометрический	1.00	-
17	478601.42	1294361.74	Картометрический	1.00	-
18	478590.22	1294352.19	Картометрический	1.00	-
19	478478.34	1294512.19	Картометрический	1.00	-
20	478436.00	1294572.74	Картометрический	1.00	-
21	478417.33	1294626.30	Картометрический	1.00	-
22	478183.13	1294995.92	Картометрический	5.00	-
23	478151.61	1295074.60	Картометрический	5.00	-
24	478089.22	1295230.36	Картометрический	5.00	-
25	477992.32	1295402.10	Картометрический	5.00	-
26	477977.43	1295449.64	Картометрический	5.00	-
27	477901.51	1295597.53	Картометрический	5.00	-
28	477804.21	1295819.61	Картометрический	5.00	-
29	477753.36	1295935.67	Картометрический	5.00	-
30	477621.20	1296146.59	Картометрический	5.00	-
31	477528.36	1296294.58	Картометрический	5.00	-
32	477403.56	1296470.71	Картометрический	5.00	-
33	477292.98	1296623.04	Картометрический	5.00	-
34	477247.48	1296649.57	Картометрический	5.00	-
35	477158.97	1296669.62	Картометрический	5.00	-
36	476988.32	1296513.88	Картометрический	1.00	-

1	2	3	4	5	6
37	476966.78	1296485.87	Картометрический	1.00	-
38	476551.29	1296940.14	Картометрический	1.00	-
39	476276.03	1297154.46	Картометрический	1.00	-
40	476174.92	1297035.14	Аналитический	0.10	-
41	476156.93	1297010.31	Аналитический	0.10	-
42	476161.43	1297006.56	Аналитический	0.10	-
43	476156.70	1297000.49	Аналитический	0.10	-
44	476178.96	1296978.13	Картометрический	5.00	-
45	476188.94	1296964.58	Картометрический	5.00	-
46	476203.94	1296904.86	Картометрический	5.00	-
47	476211.73	1296892.44	Картометрический	5.00	-
48	476234.94	1296858.84	Картометрический	5.00	-
49	476261.01	1296825.20	Картометрический	5.00	-
50	476351.21	1296739.25	Картометрический	5.00	-
51	476368.35	1296719.65	Картометрический	5.00	-
52	476392.81	1296703.63	Картометрический	5.00	-
53	476403.35	1296694.62	Картометрический	5.00	-
54	476422.35	1296675.31	Картометрический	5.00	-
55	476463.06	1296628.61	Картометрический	5.00	-
56	476497.11	1296598.18	Картометрический	5.00	-
57	476526.02	1296584.67	Картометрический	5.00	-
58	476584.72	1296547.79	Картометрический	1.00	-
59	476551.72	1296493.89	Аналитический	0.10	-
60	476590.74	1296462.63	Аналитический	0.10	-
61	476643.15	1296357.36	Картометрический	1.00	-
62	476681.21	1296318.83	Картометрический	1.00	-
63	476764.64	1296242.09	Аналитический	0.10	-
64	476788.46	1296235.29	Аналитический	0.10	-
65	476834.48	1296233.32	Картометрический	1.00	-
66	476917.09	1296298.45	Картометрический	1.00	-
67	477039.92	1296146.58	Картометрический	1.00	-
68	477016.91	1296094.60	Картометрический	1.00	-
69	477134.10	1295972.15	Картометрический	1.00	-
70	477141.68	1295910.19	Картометрический	1.00	-
71	477084.87	1295858.22	Картометрический	5.00	-
72	477097.65	1295844.02	Картометрический	5.00	-
73	477255.91	1295645.47	Картометрический	1.00	-
74	477272.87	1295626.43	Картометрический	1.00	-
75	477341.18	1295655.13	Картометрический	1.00	-
76	477626.09	1295259.51	Картометрический	1.00	-
77	477738.48	1295036.50	Картометрический	1.00	-
78	477784.23	1294934.43	Картометрический	1.00	-
79	477813.42	1294890.11	Картометрический	1.00	-
80	477804.62	1294844.34	Картометрический	1.00	-
81	477813.92	1294820.21	Аналитический	0.10	-
82	477824.52	1294783.67	Картометрический	1.00	-
83	477814.70	1294761.50	Картометрический	1.00	-
84	477785.64	1294745.82	Картометрический	1.00	-

1	2	3	4	5	6
85	477744.11	1294727.15	Картометрический	1.00	-
86	477650.65	1294702.96	Картометрический	1.00	-
87	477620.70	1294736.98	Картометрический	1.00	-
88	477529.83	1294707.96	Картометрический	1.00	-
89	477492.86	1294739.89	Картометрический	1.00	-
90	477465.45	1294755.83	Картометрический	1.00	-
91	477441.71	1294731.26	Картометрический	1.00	-
92	477419.67	1294746.94	Картометрический	1.00	-
93	477381.31	1294799.93	Картометрический	1.00	-
94	477356.21	1294865.79	Картометрический	1.00	-
95	477383.20	1294872.75	Картометрический	1.00	-
96	477375.47	1294905.48	Картометрический	1.00	-
97	477351.10	1294910.46	Картометрический	1.00	-
98	477211.39	1295049.57	Картометрический	5.00	-
99	477031.00	1294880.60	Картометрический	1.00	-
100	477139.89	1294780.89	Картометрический	1.00	-
101	477006.75	1294677.87	Картометрический	1.00	-
102	476974.30	1294712.39	Картометрический	5.00	-
103	476950.16	1294740.50	Картометрический	5.00	-
104	476832.03	1294661.35	Картометрический	5.00	-
105	476896.25	1294404.37	Картометрический	5.00	-
106	476761.76	1294314.46	Картометрический	1.00	-
107	476661.06	1294195.21	Картометрический	1.00	-
108	476634.48	1294186.04	Картометрический	1.00	-
109	476476.95	1294188.84	Картометрический	5.00	-
110	476495.50	1294444.81	Картометрический	5.00	-
111	476478.10	1294552.07	Картометрический	5.00	-
112	476472.72	1294577.05	Картометрический	5.00	-
113	476470.57	1294585.96	Картометрический	5.00	-
114	476466.61	1294605.42	Картометрический	5.00	-
115	476445.24	1294599.10	Картометрический	5.00	-
116	476413.64	1294588.49	Картометрический	5.00	-
117	476391.64	1294581.02	Картометрический	5.00	-
118	476394.04	1294574.22	Картометрический	5.00	-
119	476427.94	1294461.56	Картометрический	5.00	-
120	476429.79	1294448.96	Картометрический	5.00	-
121	476350.03	1294432.45	Картометрический	5.00	-
122	476355.52	1294252.11	Картометрический	5.00	-
123	476269.05	1294231.69	Картометрический	5.00	-
124	476115.02	1294079.76	Картометрический	5.00	-
125	475868.04	1294287.89	Картометрический	5.00	-
126	475795.33	1294218.82	Картометрический	5.00	-
127	475896.82	1294095.15	Аналитический	0.10	-
128	475864.71	1294060.81	Картометрический	5.00	-
129	475890.77	1294031.54	Аналитический	0.10	-
130	475918.99	1293997.32	Аналитический	0.10	-
131	476074.15	1293812.70	Картометрический	5.00	-
132	475971.47	1293686.83	Картометрический	5.00	-

1	2	3	4	5	6
133	475827.90	1293583.35	Картометрический	5.00	-
134	475770.92	1293574.58	Картометрический	5.00	-
135	475766.17	1293550.23	Картометрический	5.00	-
136	475812.28	1293509.16	Картометрический	5.00	-
137	475927.20	1293377.52	Картометрический	5.00	-
138	475960.44	1293340.17	Картометрический	5.00	-
139	476155.95	1293521.95	Картометрический	5.00	-
140	476277.19	1293313.95	Картометрический	5.00	-
141	476285.64	1293141.39	Картометрический	1.00	-
142	476240.58	1293127.39	Картометрический	1.00	-
143	476233.36	1293136.14	Картометрический	1.00	-
144	476204.86	1293117.85	Картометрический	1.00	-
145	476231.03	1293058.23	Картометрический	1.00	-
146	476277.68	1292988.68	Картометрический	1.00	-
147	476257.72	1292972.97	Картометрический	1.00	-
148	476243.91	1292956.20	Картометрический	1.00	-
149	476165.70	1292891.95	Картометрический	5.00	-
150	476134.66	1292854.71	Аналитический	0.10	-
151	476199.01	1292782.58	Аналитический	0.10	-
152	476270.55	1292703.45	Аналитический	0.10	-
153	476336.20	1292630.37	Аналитический	0.10	-
154	476339.80	1292625.27	Аналитический	0.10	-
155	476389.30	1292567.83	Аналитический	0.10	-
156	476408.56	1292571.65	Аналитический	0.10	-
157	476452.08	1292581.46	Картометрический	5.00	-
158	476569.89	1292592.72	Картометрический	1.00	-
159	476683.39	1292615.30	Картометрический	1.00	-
160	476757.72	1292635.37	Картометрический	1.00	-
161	476784.90	1292642.71	Картометрический	1.00	-
162	476881.23	1292692.13	Картометрический	1.00	-
163	476965.92	1292753.53	Картометрический	1.00	-
164	477044.88	1292828.92	Картометрический	1.00	-
165	477093.29	1292894.07	Картометрический	1.00	-
166	477096.60	1292898.52	Картометрический	1.00	-
167	477113.95	1292934.89	Картометрический	1.00	-
168	477113.80	1292937.65	Картометрический	1.00	-
169	477101.81	1292955.77	Картометрический	1.00	-
170	477114.53	1292966.50	Картометрический	1.00	-
171	477124.16	1292955.30	Картометрический	1.00	-
172	477127.74	1292955.60	Картометрический	1.00	-
173	477130.78	1292989.38	Картометрический	1.00	-
174	477125.13	1293028.49	Картометрический	1.00	-
175	477116.45	1293060.44	Картометрический	1.00	-
176	477097.75	1293096.06	Картометрический	1.00	-
177	477057.45	1293148.30	Картометрический	1.00	-
178	476979.17	1293238.37	Картометрический	1.00	-
179	476954.00	1293271.68	Картометрический	1.00	-
180	476916.88	1293344.38	Картометрический	1.00	-

1	2	3	4	5	6
181	476880.54	1293418.69	Картометрический	1.00	-
182	476829.18	1293557.37	Картометрический	1.00	-
183	476819.26	1293589.39	Картометрический	1.00	-
184	476801.49	1293664.41	Картометрический	1.00	-
185	476798.22	1293671.48	Картометрический	1.00	-
186	476788.01	1293667.08	Картометрический	1.00	-
187	476786.65	1293668.40	Картометрический	1.00	-
188	476775.22	1293679.49	Картометрический	1.00	-
189	476807.59	1293725.83	Картометрический	1.00	-
190	476858.65	1293794.47	Картометрический	1.00	-
191	476879.68	1293819.09	Картометрический	1.00	-
192	476912.02	1293856.44	Картометрический	1.00	-
193	476942.49	1293889.47	Картометрический	1.00	-
194	476970.68	1293921.35	Картометрический	1.00	-
195	476975.67	1293928.00	Картометрический	1.00	-
196	476992.47	1293947.88	Картометрический	1.00	-
197	477038.01	1294001.64	Картометрический	1.00	-
198	477038.48	1294004.82	Картометрический	1.00	-
199	477034.38	1294008.83	Аналитический	0.10	-
200	477040.05	1294024.13	Аналитический	0.10	-
201	477050.20	1294022.58	Картометрический	1.00	-
202	477057.89	1294024.56	Картометрический	1.00	-
203	477088.36	1294056.00	Картометрический	1.00	-
204	477116.63	1294083.72	Картометрический	1.00	-
205	477162.35	1294123.18	Картометрический	1.00	-
206	477185.20	1294142.85	Картометрический	1.00	-
207	477268.93	1294209.85	Картометрический	1.00	-
208	477300.31	1294238.26	Картометрический	1.00	-
209	477319.49	1294255.14	Картометрический	1.00	-
210	477358.46	1294289.42	Картометрический	1.00	-
211	477381.58	1294308.95	Картометрический	1.00	-
212	477396.08	1294321.11	Картометрический	1.00	-
213	477532.15	1294446.58	Картометрический	1.00	-
214	477562.81	1294473.52	Картометрический	1.00	-
215	477579.81	1294483.35	Картометрический	1.00	-
216	477584.75	1294485.38	Картометрический	1.00	-
217	477587.98	1294488.67	Картометрический	1.00	-
218	477589.55	1294490.28	Картометрический	1.00	-
219	477587.43	1294494.03	Картометрический	1.00	-
220	477596.94	1294501.25	Картометрический	1.00	-
221	477610.49	1294492.97	Картометрический	1.00	-
222	477648.08	1294497.24	Картометрический	1.00	-
223	477654.86	1294497.10	Картометрический	1.00	-
224	477670.92	1294496.77	Картометрический	1.00	-
225	477706.37	1294497.07	Картометрический	1.00	-
226	477744.47	1294488.60	Картометрический	1.00	-
227	477760.63	1294481.33	Картометрический	1.00	-
228	477784.85	1294471.01	Картометрический	1.00	-

1	2	3	4	5	6
229	477840.76	1294439.90	Картометрический	1.00	-
230	477847.26	1294436.63	Картометрический	1.00	-
231	477868.79	1294427.91	Картометрический	1.00	-
232	477892.87	1294421.17	Картометрический	1.00	-
233	477906.42	1294418.86	Картометрический	1.00	-
234	477918.89	1294420.43	Картометрический	1.00	-
235	477950.03	1294426.63	Картометрический	1.00	-
236	477968.51	1294431.97	Картометрический	1.00	-
237	477973.39	1294433.87	Картометрический	1.00	-
238	478000.42	1294449.27	Картометрический	1.00	-
239	478025.98	1294464.98	Картометрический	1.00	-
240	478055.91	1294486.79	Картометрический	1.00	-
241	478081.18	1294505.72	Картометрический	1.00	-
242	478092.16	1294515.10	Картометрический	1.00	-
243	478098.12	1294507.84	Картометрический	1.00	-
244	478101.36	1294503.88	Картометрический	1.00	-
245	478099.95	1294502.60	Картометрический	1.00	-
246	478096.75	1294500.17	Аналитический	0.10	-
247	478133.78	1294473.30	Аналитический	0.10	-
248	478184.08	1294439.44	Аналитический	0.10	-
249	478161.09	1294412.25	Картометрический	1.00	-
250	478184.69	1294392.19	Картометрический	1.00	-
251	478128.09	1294353.31	Картометрический	1.00	-
252	478124.15	1294350.47	Аналитический	0.10	-
253	478117.71	1294360.66	Картометрический	1.00	-
254	478096.57	1294341.51	Аналитический	0.10	-
255	478093.54	1294338.08	Картометрический	1.00	-
256	478090.41	1294335.98	Картометрический	1.00	-
257	478085.28	1294325.39	Картометрический	1.00	-
258	478089.06	1294319.62	Картометрический	1.00	-
259	478085.38	1294317.21	Картометрический	1.00	-
260	478073.22	1294309.29	Картометрический	1.00	-
261	478069.29	1294306.82	Картометрический	1.00	-
262	478051.32	1294334.78	Картометрический	1.00	-
263	478029.14	1294363.09	Картометрический	1.00	-
264	478004.10	1294390.38	Картометрический	1.00	-
265	477983.93	1294410.11	Картометрический	1.00	-
266	477976.69	1294404.89	Картометрический	1.00	-
267	477971.01	1294407.84	Картометрический	1.00	-
268	477966.99	1294409.93	Картометрический	1.00	-
269	477966.20	1294410.34	Картометрический	1.00	-
270	477956.32	1294412.05	Картометрический	1.00	-
271	477922.97	1294404.84	Картометрический	1.00	-
272	477905.59	1294403.66	Картометрический	1.00	-
273	477887.77	1294405.18	Картометрический	1.00	-
274	477857.09	1294417.84	Картометрический	1.00	-
275	477777.74	1294457.59	Картометрический	1.00	-
276	477754.54	1294466.09	Картометрический	1.00	-

1	2	3	4	5	6
277	477735.62	1294474.76	Картометрический	1.00	-
278	477704.98	1294482.01	Картометрический	1.00	-
279	477658.65	1294482.73	Картометрический	1.00	-
280	477650.25	1294482.86	Картометрический	1.00	-
281	477594.41	1294469.17	Картометрический	1.00	-
282	477571.61	1294456.10	Картометрический	1.00	-
283	477542.65	1294433.25	Картометрический	1.00	-
284	477506.09	1294395.12	Картометрический	1.00	-
285	477372.67	1294281.53	Картометрический	1.00	-
286	477334.07	1294245.75	Картометрический	1.00	-
287	477280.71	1294196.30	Картометрический	1.00	-
288	477169.15	1294106.01	Картометрический	1.00	-
289	477133.62	1294074.51	Картометрический	1.00	-
290	477052.10	1293989.62	Картометрический	5.00	-
291	477011.22	1293944.50	Картометрический	5.00	-
292	476976.25	1293905.92	Картометрический	1.00	-
293	476949.95	1293876.90	Картометрический	1.00	-
294	476919.41	1293843.89	Картометрический	1.00	-
295	476867.64	1293785.95	Картометрический	1.00	-
296	476849.74	1293761.35	Картометрический	1.00	-
297	476824.53	1293719.93	Картометрический	1.00	-
298	476819.35	1293698.47	Картометрический	1.00	-
299	476822.16	1293669.76	Картометрический	1.00	-
300	476847.84	1293563.45	Картометрический	1.00	-
301	476902.16	1293424.05	Картометрический	1.00	-
302	476926.44	1293366.23	Картометрический	1.00	-
303	476954.14	1293313.66	Картометрический	1.00	-
304	476963.37	1293295.37	Картометрический	1.00	-
305	476970.72	1293280.80	Картометрический	1.00	-
306	476993.62	1293250.12	Картометрический	1.00	-
307	477073.20	1293161.87	Картометрический	1.00	-
308	477116.86	1293104.34	Картометрический	1.00	-
309	477137.69	1293068.43	Картометрический	1.00	-
310	477148.12	1293032.81	Картометрический	1.00	-
311	477149.06	1293005.38	Картометрический	1.00	-
312	477151.97	1292972.96	Картометрический	1.00	-
313	477145.90	1292939.45	Картометрический	1.00	-
314	477143.64	1292929.55	Картометрический	1.00	-
315	477152.51	1292920.09	Картометрический	1.00	-
316	477151.42	1292917.11	Картометрический	1.00	-
317	477148.10	1292907.98	Картометрический	1.00	-
318	477134.91	1292905.40	Картометрический	1.00	-
319	477109.94	1292863.08	Картометрический	1.00	-
320	477087.79	1292832.79	Картометрический	1.00	-
321	477067.71	1292814.35	Картометрический	1.00	-
322	477039.12	1292789.30	Картометрический	1.00	-
323	477079.66	1292750.29	Картометрический	1.00	-
324	477232.91	1292174.01	Картометрический	1.00	-

1	2	3	4	5	6
325	477239.61	1291726.43	Аналитический	0.10	-
326	477216.24	1291679.91	Аналитический	0.10	-
327	477230.28	1291655.39	Аналитический	0.10	-
328	477290.41	1291685.20	Аналитический	0.10	-
329	477371.40	1291530.65	Картометрический	5.00	-
330	477445.71	1291202.16	Картометрический	1.00	-
331	477439.94	1291115.16	Картометрический	5.00	-
332	477552.73	1291146.04	Картометрический	5.00	-
333	477523.18	1291197.51	Картометрический	5.00	-
334	477621.35	1291208.71	Картометрический	5.00	-
335	477608.85	1290978.90	Картометрический	5.00	-
336	477725.22	1290961.55	Картометрический	5.00	-
337	477726.16	1291029.15	Картометрический	5.00	-
338	477723.74	1291223.30	Картометрический	5.00	-
339	477682.20	1291300.39	Картометрический	1.00	-
340	477700.61	1291383.45	Картометрический	5.00	-
341	477706.65	1291410.66	Картометрический	5.00	-
342	477708.30	1291420.75	Картометрический	5.00	-
343	477709.77	1291455.82	Картометрический	5.00	-
344	477684.61	1291457.18	Картометрический	1.00	-
345	477663.94	1291458.12	Картометрический	1.00	-
346	477658.54	1291458.37	Картометрический	1.00	-
347	477650.39	1291463.02	Аналитический	0.10	-
348	477653.50	1291519.96	Аналитический	0.10	-
349	477589.13	1291877.37	Картометрический	1.00	-
350	477476.44	1292508.43	Картометрический	1.00	-
351	477663.63	1292557.14	Картометрический	1.00	-
352	477684.01	1292589.64	Картометрический	1.00	-
353	477682.97	1292752.59	Картометрический	1.00	-
354	477658.80	1292794.15	Картометрический	1.00	-
355	477653.72	1292798.19	Картометрический	1.00	-
356	477379.43	1292959.78	Картометрический	1.00	-
357	476998.99	1293380.76	Картометрический	1.00	-
358	476925.51	1293564.74	Картометрический	1.00	-
359	477372.89	1294130.81	Картометрический	1.00	-
360	477462.10	1294115.72	Картометрический	1.00	-
361	477572.67	1294176.48	Картометрический	1.00	-
362	477745.29	1293965.56	Картометрический	1.00	-
363	477650.54	1293864.04	Картометрический	5.00	-
364	477721.36	1293774.13	Картометрический	1.00	-
365	477676.81	1293633.83	Картометрический	1.00	-
366	477790.38	1293597.84	Картометрический	5.00	-
367	477842.75	1293716.70	Картометрический	1.00	-
368	478121.27	1293714.06	Картометрический	5.00	-
369	478223.75	1293725.34	Картометрический	5.00	-
370	478260.16	1293729.37	Картометрический	5.00	-
371	478250.46	1293791.29	Картометрический	1.00	-
372	478218.62	1293833.85	Картометрический	1.00	-

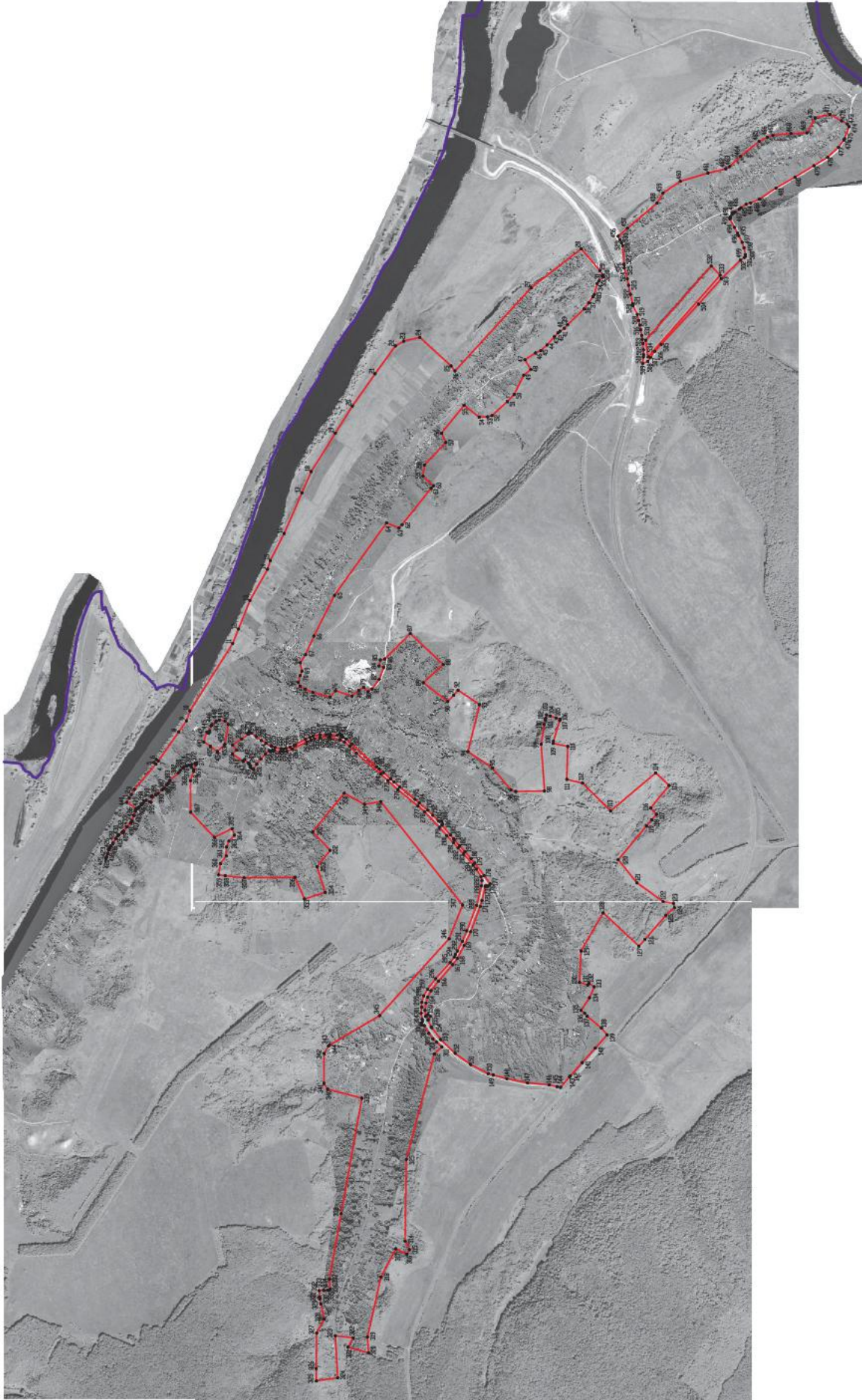
1	2	3	4	5	6
373	478217.28	1293882.16	Картометрический	1.00	-
374	478203.79	1293915.14	Картометрический	1.00	-
375	478172.90	1293946.82	Картометрический	1.00	-
376	478186.71	1293983.18	Картометрический	1.00	-
377	478284.52	1293935.17	Картометрический	1.00	-
378	478412.83	1294072.63	Картометрический	1.00	-
379	478414.50	1294245.47	Картометрический	1.00	-
380	478485.22	1294039.41	Картометрический	1.00	-
381	478528.30	1294018.34	Картометрический	1.00	-
382	478560.17	1293999.60	Картометрический	1.00	-
383	478633.27	1293963.64	Картометрический	1.00	-
384	478646.01	1293947.93	Картометрический	1.00	-
385	478854.51	1293650.71	Картометрический	1.00	-
386	479037.01	1293381.79	Аналитический	0.10	-
387	479021.74	1293366.80	Аналитический	0.10	-
388	479007.11	1293324.89	Картометрический	1.00	-
389	479015.64	1293311.91	Картометрический	1.00	-
390	479053.57	1293256.16	Картометрический	1.00	-
391	479117.01	1293293.89	Картометрический	1.00	-
392	479205.64	1293124.29	Картометрический	1.00	-
393	479218.69	1293032.87	Картометрический	1.00	-
394	479173.77	1293000.00	Картометрический	1.00	-
395	479124.36	1292959.76	Картометрический	1.00	-
396	479149.69	1292916.88	Картометрический	1.00	-
397	479162.43	1292894.29	Картометрический	1.00	-
398	479302.27	1292663.14	Картометрический	5.00	-
399	479324.37	1292641.12	Картометрический	5.00	-
400	479419.29	1292711.88	Картометрический	1.00	-
401	479482.36	1292630.49	Аналитический	0.10	-
402	479509.23	1292595.11	Аналитический	0.10	-
403	479559.19	1292545.01	Картометрический	1.00	-
404	479573.76	1292521.20	Картометрический	1.00	-
405	479645.73	1292483.69	Картометрический	1.00	-
406	479671.86	1292473.98	Картометрический	1.00	-
407	479681.23	1292465.54	Картометрический	1.00	-
408	479723.93	1292473.80	Картометрический	1.00	-
409	479765.87	1292461.93	Аналитический	0.10	-
410	479788.73	1292435.69	Аналитический	0.10	-
411	479816.18	1292395.07	Аналитический	0.10	-
412	479830.14	1292370.71	Аналитический	0.10	-
413	479836.85	1292342.40	Аналитический	0.10	-
414	479834.61	1292320.47	Аналитический	0.10	-
415	479832.77	1292316.64	Аналитический	0.10	-
416	479817.84	1292302.13	Аналитический	0.10	-
417	479783.37	1292321.26	Картометрический	1.00	-
418	479701.92	1292348.99	Картометрический	1.00	-
419	479654.97	1292357.74	Картометрический	1.00	-
420	479557.92	1292365.72	Картометрический	1.00	-

1	2	3	4	5	6
421	479609.50	1292276.34	Картометрический	1.00	-
422	479728.45	1292202.10	Картометрический	1.00	-
423	479754.51	1292192.42	Картометрический	1.00	-
424	479807.32	1292183.77	Картометрический	1.00	-
425	479858.83	1292165.95	Картометрический	1.00	-
426	479898.08	1292145.24	Картометрический	1.00	-
427	479956.14	1292100.86	Картометрический	1.00	-
428	480007.04	1291999.79	Картометрический	1.00	-
429	479992.30	1291945.68	Картометрический	5.00	-
430	480051.44	1291905.42	Картометрический	5.00	-
431	480111.40	1291933.16	Картометрический	5.00	-
1	480181.54	1292042.79	Картометрический	1.00	-
432	478341.07	1294456.99	Картометрический	1.00	-
433	478324.85	1294511.34	Картометрический	1.00	-
434	478314.64	1294503.70	Картометрический	1.00	-
435	478313.14	1294508.80	Картометрический	1.00	-
436	478310.45	1294518.00	Картометрический	1.00	-
437	478301.87	1294545.12	Картометрический	1.00	-
438	478297.23	1294552.01	Картометрический	1.00	-
439	478274.05	1294571.65	Картометрический	1.00	-
440	478255.97	1294577.61	Картометрический	1.00	-
441	478225.13	1294571.12	Картометрический	1.00	-
442	478207.45	1294552.16	Картометрический	1.00	-
443	478225.65	1294444.04	Картометрический	1.00	-
444	478228.78	1294439.86	Картометрический	1.00	-
445	478268.14	1294404.38	Картометрический	1.00	-
446	478304.17	1294432.95	Картометрический	1.00	-
432	478341.07	1294456.99	Картометрический	1.00	-
447	476074.00	1297223.13	Аналитический	0.10	-
448	476023.26	1297266.65	Картометрический	1.00	-
449	475860.95	1297404.49	Картометрический	1.00	-
450	475828.29	1297459.10	Картометрический	1.00	-
451	475734.08	1297523.45	Картометрический	1.00	-
452	475582.94	1297568.38	Картометрический	1.00	-
453	475485.07	1297591.61	Картометрический	1.00	-
454	475463.90	1297603.96	Картометрический	1.00	-
455	475404.06	1297659.87	Картометрический	1.00	-
456	475303.01	1297741.90	Картометрический	1.00	-
457	475258.69	1297764.38	Картометрический	1.00	-
458	475227.87	1297775.59	Картометрический	1.00	-
459	475128.72	1297784.38	Картометрический	1.00	-
460	475041.28	1297788.42	Картометрический	1.00	-
461	474996.18	1297869.19	Картометрический	1.00	-
462	474915.94	1297889.98	Картометрический	1.00	-
463	474851.91	1297854.43	Аналитический	0.10	-
464	474819.96	1297836.63	Аналитический	0.10	-

1	2	3	4	5	6
465	474810.09	1297822.49	Аналитический	0.50	-
466	474835.41	1297755.81	Аналитический	0.50	-
467	474838.76	1297749.74	Аналитический	0.50	-
468	474868.51	1297710.42	Картометрический	1.00	-
469	474928.45	1297654.82	Картометрический	1.00	-
470	475002.73	1297609.00	Картометрический	1.00	-
471	475106.11	1297546.23	Картометрический	1.00	-
472	475210.35	1297486.73	Картометрический	1.00	-
473	475300.92	1297426.35	Картометрический	1.00	-
474	475349.13	1297405.50	Картометрический	1.00	-
475	475374.54	1297397.68	Картометрический	1.00	-
476	475402.56	1297379.44	Картометрический	1.00	-
477	475411.90	1297370.33	Картометрический	1.00	-
478	475434.88	1297354.84	Картометрический	1.00	-
479	475443.39	1297351.42	Картометрический	1.00	-
480	475448.82	1297346.43	Картометрический	1.00	-
481	475458.37	1297331.44	Картометрический	1.00	-
482	475462.06	1297325.15	Картометрический	1.00	-
483	475462.50	1297321.02	Картометрический	1.00	-
484	475462.28	1297317.54	Картометрический	1.00	-
485	475437.96	1297271.94	Картометрический	1.00	-
486	475421.35	1297239.89	Картометрический	5.00	-
487	475414.28	1297225.90	Картометрический	5.00	-
488	475396.26	1297190.06	Картометрический	5.00	-
489	475385.40	1297159.44	Картометрический	5.00	-
490	475377.58	1297122.74	Картометрический	5.00	-
491	475377.80	1297112.96	Картометрический	5.00	-
492	475382.58	1297107.53	Картометрический	5.00	-
493	475405.38	1297092.11	Картометрический	5.00	-
494	475509.63	1296990.91	Картометрический	5.00	-
495	475634.72	1296851.48	Картометрический	5.00	-
496	475838.65	1296631.69	Картометрический	5.00	-
497	475873.84	1296593.47	Картометрический	5.00	-
498	475897.07	1296559.85	Картометрический	5.00	-
499	475911.25	1296538.47	Аналитический	0.50	-
500	475940.36	1296526.08	Аналитический	0.10	-
501	475936.22	1296562.83	Аналитический	0.10	-
502	475934.84	1296575.13	Аналитический	0.10	-
503	475935.34	1296601.63	Аналитический	0.10	-
504	475938.47	1296635.47	Аналитический	0.10	-
505	475942.09	1296659.88	Аналитический	0.10	-
506	475945.45	1296681.30	Аналитический	0.10	-
507	475950.71	1296711.40	Аналитический	0.10	-
508	475955.79	1296737.18	Аналитический	0.10	-
509	475961.49	1296762.95	Аналитический	0.10	-
510	475969.25	1296795.66	Аналитический	0.10	-
511	475992.90	1296842.84	Аналитический	0.10	-
512	475995.07	1296854.26	Аналитический	0.10	-

1	2	3	4	5	6
513	476006.60	1296905.37	Аналитический	0.10	-
514	476017.38	1296954.91	Аналитический	0.10	-
515	476024.02	1296990.49	Аналитический	0.10	-
516	476040.69	1297049.22	Аналитический	0.10	-
517	476040.94	1297066.03	Аналитический	0.10	-
518	476042.07	1297070.79	Аналитический	0.10	-
519	476049.96	1297172.19	Аналитический	0.10	-
520	476056.33	1297186.70	Аналитический	0.10	-
521	476064.06	1297203.62	Аналитический	0.10	-
447	476074.00	1297223.13	Аналитический	0.10	-
522	475923.49	1296653.84	Картометрический	5.00	-
523	475565.13	1297060.00	Картометрический	5.00	-
524	475515.88	1297009.67	Картометрический	5.00	-
525	475909.58	1296563.04	Картометрический	5.00	-
522	475923.49	1296653.84	Картометрический	5.00	-
3. Сведения о характерных точках части (частей) границы объекта					
Обозначение характерных точек части границы	Координаты, м		Метод определения координат характерной точки	Средняя квадратическая погрешность положения характерной точки (Mt), м	Описание обозначения точки на местности (при наличии)
	X	Y			
1	2	3	4	5	6
Часть №					
-	-	-	-	-	-

Рисунг 4
План границей участка



- Используемые условные знаки и обозначения:
- границы территории земель
 - границы земельных участков
 - здания

Масштаб 1:10000

Муниципальное предприятие «Проектный центр»
 Подпись: *[Подпись]* Ю. В. Пашинин Дата: 15.04.2022 г.
 Место и дата составления документа, соответствие с оригиналом документа



ОПИСАНИЕ МЕСТОПОЛОЖЕНИЯ ГРАНИЦ

Общественно-деловая зона села Борщёво — ОД/1

(наименование объекта, местоположение границ которого описано
(далее - объект)

Раздел 1

Сведения об объекте		
№ п/п	Характеристики объекта	Описание характеристик
1	2	3
1	Местоположение объекта	Воронежская область, Хохольский муниципальный район, Борщёвское сельское поселение, село Борщёво
2	Площадь объекта ± величина погрешности определения площади ($P \pm \Delta P$)	20219 +/- 498 м ²
3	Иные характеристики объекта	-

Раздел 2

Сведения о местоположении границ объекта					
1. Система координат: МСК - 36, зона 1					
2. Сведения о характерных точках границ объекта					
Обозначение характерных точек границ	Координаты, м		Метод определения координат характерной точки	Средняя квадратическая погрешность положения характерной точки (Mt), м	Описание обозначения точки на местности (при наличии)
	X	Y			
1	2	3	4	5	6
1	478184.08	1294439.44	Аналитический	0.10	-
2	478133.78	1294473.30	Аналитический	0.10	-
3	478096.75	1294500.17	Аналитический	0.10	-
4	478086.06	1294492.23	Картометрический	1.00	-
5	478090.36	1294485.75	Картометрический	1.00	-
6	478088.62	1294484.27	Картометрический	1.00	-
7	478076.09	1294473.53	Картометрический	1.00	-
8	478068.24	1294474.85	Картометрический	1.00	-
9	478003.30	1294432.18	Картометрический	1.00	-
10	477980.73	1294418.89	Картометрический	1.00	-
11	477983.93	1294410.11	Картометрический	1.00	-
12	478004.10	1294390.38	Картометрический	1.00	-
13	478029.14	1294363.09	Картометрический	1.00	-
14	478051.32	1294334.78	Картометрический	1.00	-
15	478069.29	1294306.82	Картометрический	1.00	-
16	478073.22	1294309.29	Картометрический	1.00	-
17	478085.38	1294317.21	Картометрический	1.00	-
18	478089.06	1294319.62	Картометрический	1.00	-
19	478085.28	1294325.39	Картометрический	1.00	-
20	478090.41	1294335.98	Картометрический	1.00	-
21	478093.54	1294338.08	Картометрический	1.00	-
22	478096.57	1294341.51	Картометрический	1.00	-
23	478117.71	1294360.66	Картометрический	1.00	-
24	478124.15	1294350.47	Картометрический	1.00	-
25	478128.09	1294353.31	Картометрический	1.00	-
26	478184.69	1294392.19	Картометрический	1.00	-
27	478161.09	1294412.25	Картометрический	1.00	-
1	478184.08	1294439.44	Аналитический	0.10	-

3. Сведения о характерных точках части (частей) границы объекта					
Обозначение характерных точек части границы	Координаты, м		Метод определения координат характерной точки	Средняя квадратическая погрешность положения характерной точки (Mt), м	Описание обозначения точки на местности (при наличии)
	X	Y			
1	2	3	4	5	6
Часть №					
-	-	-	-	-	-




Масштаб 1:2000

Используемые условные знаки и обозначения:




границы территориальной зоны



характерная точка границ территориальной зоны

Руководитель БУВО «Нормативно-проектный центр»

Подпись  Ю.В. Шальгина Дата « 15 » февраля 2022 г.

Место для оттиска печати (при наличии) лица, составившего описание местоположения границ объекта



ОПИСАНИЕ МЕСТОПОЛОЖЕНИЯ ГРАНИЦ

Зона улиц, дорог, инженерной и транспортной инфраструктуры села Борщёво — ИТ1/1

(наименование объекта, местоположение границ которого описано
(далее - объект)

Раздел 1

Сведения об объекте		
№ п/п	Характеристики объекта	Описание характеристик
1	2	3
1	Местоположение объекта	Воронежская область, Хохольский муниципальный район, Борщёвское сельское поселение, село Борщёво
2	Площадь объекта \pm величина погрешности определения площади ($P \pm \Delta P$)	324145 +/- 9963 м ²
3	Иные характеристики объекта	-

Раздел 2

Сведения о местоположении границ объекта					
1. Система координат: МСК - 36, зона 1					
2. Сведения о характерных точках границ объекта					
Обозначение характерных точек границ	Координаты, м		Метод определения координат характерной точки	Средняя квадратическая погрешность положения характерной точки (Mt), м	Описание обозначения точки на местности (при наличии)
	X	Y			
1	2	3	4	5	6
1	478098.12	1294507.84	Картометрический	1.00	-
2	478092.16	1294515.10	Картометрический	1.00	-
3	478081.18	1294505.72	Картометрический	1.00	-
4	478055.91	1294486.79	Картометрический	1.00	-
5	478025.98	1294464.98	Картометрический	1.00	-
6	478000.42	1294449.27	Картометрический	1.00	-
7	477973.39	1294433.87	Картометрический	1.00	-
8	477968.51	1294431.97	Картометрический	1.00	-
9	477950.03	1294426.63	Картометрический	1.00	-
10	477918.89	1294420.43	Картометрический	1.00	-
11	477906.42	1294418.86	Картометрический	1.00	-
12	477892.87	1294421.17	Картометрический	1.00	-
13	477868.79	1294427.91	Картометрический	1.00	-
14	477847.26	1294436.63	Картометрический	1.00	-
15	477840.76	1294439.90	Картометрический	1.00	-
16	477784.85	1294471.01	Картометрический	1.00	-
17	477760.63	1294481.33	Картометрический	1.00	-
18	477744.47	1294488.60	Картометрический	1.00	-
19	477706.37	1294497.07	Картометрический	1.00	-
20	477670.92	1294496.77	Картометрический	1.00	-
21	477654.86	1294497.10	Картометрический	1.00	-
22	477648.08	1294497.24	Картометрический	1.00	-
23	477610.49	1294492.97	Картометрический	1.00	-
24	477596.94	1294501.25	Картометрический	1.00	-
25	477587.43	1294494.03	Картометрический	1.00	-
26	477589.55	1294490.28	Картометрический	1.00	-
27	477587.98	1294488.67	Картометрический	1.00	-
28	477584.75	1294485.38	Картометрический	1.00	-
29	477579.81	1294483.35	Картометрический	1.00	-
30	477562.81	1294473.52	Картометрический	1.00	-
31	477532.15	1294446.58	Картометрический	1.00	-
32	477396.08	1294321.11	Картометрический	1.00	-
33	477381.58	1294308.95	Картометрический	1.00	-
34	477358.46	1294289.42	Картометрический	1.00	-
35	477319.49	1294255.14	Картометрический	1.00	-

1	2	3	4	5	6
36	477300.31	1294238.26	Картометрический	1.00	-
37	477268.93	1294209.85	Картометрический	1.00	-
38	477185.20	1294142.85	Картометрический	1.00	-
39	477162.35	1294123.18	Картометрический	1.00	-
40	477116.63	1294083.72	Картометрический	1.00	-
41	477088.36	1294056.00	Картометрический	1.00	-
42	477057.89	1294024.56	Картометрический	1.00	-
43	477050.20	1294022.58	Картометрический	1.00	-
44	477040.05	1294024.13	Картометрический	1.00	-
45	477034.38	1294008.83	Картометрический	1.00	-
46	477038.48	1294004.82	Картометрический	1.00	-
47	477038.01	1294001.64	Картометрический	1.00	-
48	476992.47	1293947.88	Картометрический	1.00	-
49	476975.67	1293928.00	Картометрический	1.00	-
50	476970.68	1293921.35	Картометрический	1.00	-
51	476942.49	1293889.47	Картометрический	1.00	-
52	476912.02	1293856.44	Картометрический	1.00	-
53	476879.68	1293819.09	Картометрический	1.00	-
54	476858.65	1293794.47	Картометрический	1.00	-
55	476807.59	1293725.83	Картометрический	1.00	-
56	476775.22	1293679.49	Картометрический	1.00	-
57	476786.65	1293668.40	Картометрический	1.00	-
58	476788.01	1293667.08	Картометрический	1.00	-
59	476798.22	1293671.48	Картометрический	1.00	-
60	476801.49	1293664.41	Картометрический	1.00	-
61	476819.26	1293589.39	Картометрический	1.00	-
62	476829.18	1293557.37	Картометрический	1.00	-
63	476880.54	1293418.69	Картометрический	1.00	-
64	476916.88	1293344.38	Картометрический	1.00	-
65	476954.00	1293271.68	Картометрический	1.00	-
66	476979.17	1293238.37	Картометрический	1.00	-
67	477057.45	1293148.30	Картометрический	1.00	-
68	477097.75	1293096.06	Картометрический	1.00	-
69	477116.45	1293060.44	Картометрический	1.00	-
70	477125.13	1293028.49	Картометрический	1.00	-
71	477130.78	1292989.38	Картометрический	1.00	-
72	477127.74	1292955.60	Картометрический	1.00	-
73	477124.16	1292955.30	Картометрический	1.00	-
74	477114.53	1292966.50	Картометрический	1.00	-
75	477101.81	1292955.77	Картометрический	1.00	-
76	477113.80	1292937.65	Картометрический	1.00	-
77	477113.95	1292934.89	Картометрический	1.00	-
78	477096.60	1292898.52	Картометрический	1.00	-
79	477093.29	1292894.07	Картометрический	1.00	-
80	477044.88	1292828.92	Картометрический	1.00	-
81	476965.92	1292753.53	Картометрический	1.00	-
82	476881.23	1292692.13	Картометрический	1.00	-
83	476784.90	1292642.71	Картометрический	1.00	-

1	2	3	4	5	6
84	476757.72	1292635.37	Картометрический	1.00	-
85	476683.39	1292615.30	Картометрический	1.00	-
86	476569.89	1292592.72	Картометрический	1.00	-
87	476452.08	1292581.46	Картометрический	5.00	-
88	476408.56	1292571.65	Аналитический	0.10	-
89	476389.30	1292567.83	Аналитический	0.10	-
90	476339.80	1292625.27	Аналитический	0.10	-
91	476336.20	1292630.37	Аналитический	0.10	-
92	476270.55	1292703.45	Аналитический	0.10	-
93	476199.01	1292782.58	Аналитический	0.10	-
94	476134.66	1292854.71	Аналитический	0.10	-
95	476122.09	1292868.80	Аналитический	0.10	-
96	476104.04	1292889.04	Аналитический	0.10	-
97	476109.46	1292944.49	Картометрический	5.00	-
98	476134.64	1292916.27	Картометрический	5.00	-
99	476151.11	1292930.92	Картометрический	5.00	-
100	476062.89	1293029.78	Картометрический	5.00	-
101	475996.31	1293104.40	Картометрический	5.00	-
102	475958.89	1293071.10	Картометрический	5.00	-
103	475949.56	1293062.80	Картометрический	5.00	-
104	475936.96	1293076.47	Аналитический	0.10	-
105	475874.68	1293146.36	Аналитический	0.10	-
106	475809.46	1293219.55	Аналитический	0.10	-
107	475741.11	1293296.26	Аналитический	0.10	-
108	475679.97	1293364.87	Аналитический	0.10	-
109	475630.00	1293421.56	Аналитический	0.10	-
110	475592.24	1293466.35	Аналитический	0.10	-
111	475529.76	1293546.22	Аналитический	0.10	-
112	475481.66	1293622.15	Аналитический	0.10	-
113	475448.06	1293684.47	Аналитический	0.10	-
114	475408.38	1293773.77	Аналитический	0.10	-
115	475384.12	1293836.98	Аналитический	0.10	-
116	475381.73	1293845.50	Аналитический	0.10	-
117	475368.74	1293891.91	Аналитический	0.10	-
118	475365.28	1293913.74	Аналитический	0.10	-
119	475319.05	1293926.98	Аналитический	0.10	-
120	475313.88	1293921.57	Аналитический	0.10	-
121	475298.87	1293914.31	Аналитический	0.10	-
122	475304.13	1293891.26	Аналитический	0.10	-
123	475324.97	1293886.97	Аналитический	0.10	-
124	475333.45	1293879.08	Аналитический	0.10	-
125	475338.74	1293854.86	Аналитический	0.10	-
126	475343.70	1293832.18	Аналитический	0.10	-
127	475354.15	1293786.62	Аналитический	0.10	-
128	475371.67	1293734.61	Аналитический	0.10	-
129	475398.40	1293678.37	Аналитический	0.10	-
130	475413.09	1293651.18	Аналитический	0.10	-
131	475439.35	1293607.30	Аналитический	0.10	-

1	2	3	4	5	6
132	475459.69	1293573.30	Аналитический	0.10	-
133	475499.14	1293520.77	Аналитический	0.10	-
134	475569.37	1293439.47	Аналитический	0.10	-
135	475607.74	1293398.29	Аналитический	0.10	-
136	475645.65	1293355.15	Аналитический	0.10	-
137	475714.38	1293279.02	Аналитический	0.10	-
138	475779.74	1293205.92	Аналитический	0.10	-
139	475845.65	1293132.20	Аналитический	0.10	-
140	475914.10	1293055.39	Аналитический	0.10	-
141	475980.94	1292980.44	Аналитический	0.10	-
142	476065.24	1292886.94	Аналитический	0.10	-
143	476102.63	1292843.33	Аналитический	0.10	-
144	476101.94	1292832.78	Аналитический	0.10	-
145	476095.54	1292815.56	Аналитический	0.10	-
146	476101.07	1292808.92	Аналитический	0.10	-
147	476125.45	1292814.52	Аналитический	0.10	-
148	476163.83	1292771.83	Аналитический	0.10	-
149	476203.27	1292729.23	Аналитический	0.10	-
150	476203.72	1292725.40	Аналитический	0.10	-
151	476214.68	1292712.43	Аналитический	0.10	-
152	476216.61	1292713.57	Аналитический	0.10	-
153	476270.51	1292654.07	Аналитический	0.10	-
154	476314.36	1292605.68	Аналитический	0.10	-
155	476363.85	1292547.28	Аналитический	0.10	-
156	476411.35	1292491.87	Аналитический	0.10	-
157	476489.11	1292402.23	Аналитический	0.10	-
158	476546.17	1292334.59	Аналитический	0.10	-
159	476607.12	1292262.34	Аналитический	0.10	-
160	476649.35	1292211.78	Аналитический	0.10	-
161	476681.95	1292173.65	Аналитический	0.10	-
162	476704.27	1292147.54	Аналитический	0.10	-
163	476765.24	1292076.22	Аналитический	0.10	-
164	476815.76	1292017.14	Аналитический	0.10	-
165	476863.42	1291957.47	Аналитический	0.10	-
166	476893.18	1291913.32	Аналитический	0.10	-
167	476911.02	1291884.45	Аналитический	0.10	-
168	476923.59	1291861.29	Аналитический	0.10	-
169	476970.08	1291764.89	Аналитический	0.10	-
170	477006.07	1291680.91	Аналитический	0.10	-
171	477041.78	1291597.59	Аналитический	0.10	-
172	477086.32	1291493.66	Аналитический	0.10	-
173	477122.07	1291410.24	Аналитический	0.10	-
174	477158.08	1291326.27	Аналитический	0.10	-
175	477173.75	1291282.96	Аналитический	0.10	-
176	477194.60	1291202.39	Аналитический	0.10	-
177	477209.12	1291146.31	Аналитический	0.10	-
178	477246.29	1291145.00	Аналитический	0.10	-
179	477244.48	1291152.41	Аналитический	0.10	-

1	2	3	4	5	6
180	477240.05	1291164.01	Аналитический	0.10	-
181	477237.89	1291165.55	Аналитический	0.10	-
182	477234.08	1291176.19	Аналитический	0.10	-
183	477232.79	1291183.22	Аналитический	0.10	-
184	477229.18	1291202.86	Аналитический	0.10	-
185	477204.73	1291296.35	Аналитический	0.10	-
186	477187.39	1291344.77	Аналитический	0.10	-
187	477127.20	1291485.09	Аналитический	0.10	-
188	477080.88	1291593.06	Аналитический	0.10	-
189	477047.00	1291672.05	Аналитический	0.10	-
190	476999.79	1291782.09	Аналитический	0.10	-
191	476953.99	1291878.77	Аналитический	0.10	-
192	476938.47	1291903.26	Аналитический	0.10	-
193	476919.62	1291933.02	Аналитический	0.10	-
194	476886.43	1291975.31	Аналитический	0.10	-
195	476872.70	1291992.87	Аналитический	0.10	-
196	476838.07	1292033.28	Аналитический	0.10	-
197	476787.21	1292093.79	Аналитический	0.10	-
198	476742.58	1292146.88	Аналитический	0.10	-
199	476682.05	1292220.91	Аналитический	0.10	-
200	476609.25	1292309.95	Аналитический	0.10	-
201	476586.08	1292338.28	Аналитический	0.10	-
202	476585.82	1292343.94	Аналитический	0.10	-
203	476575.41	1292356.25	Аналитический	0.10	-
204	476567.65	1292359.91	Аналитический	0.10	-
205	476514.12	1292422.79	Аналитический	0.10	-
206	476459.38	1292483.36	Аналитический	0.10	-
207	476412.53	1292537.67	Аналитический	0.10	-
208	476413.30	1292549.78	Аналитический	0.10	-
209	476456.00	1292563.36	Картометрический	5.00	-
210	476569.84	1292570.05	Картометрический	5.00	-
211	476690.16	1292596.33	Картометрический	5.00	-
212	476756.77	1292613.26	Картометрический	5.00	-
213	476793.95	1292622.71	Картометрический	5.00	-
214	476894.81	1292677.07	Картометрический	5.00	-
215	476979.96	1292737.49	Картометрический	5.00	-
216	477039.12	1292789.30	Картометрический	5.00	-
217	477067.71	1292814.35	Картометрический	5.00	-
218	477087.79	1292832.79	Картометрический	5.00	-
219	477109.94	1292863.08	Картометрический	5.00	-
220	477134.91	1292905.40	Картометрический	5.00	-
221	477148.10	1292907.98	Картометрический	5.00	-
222	477151.42	1292917.11	Картометрический	5.00	-
223	477152.51	1292920.09	Картометрический	5.00	-
224	477143.64	1292929.55	Картометрический	5.00	-
225	477145.90	1292939.45	Картометрический	5.00	-
226	477151.97	1292972.96	Картометрический	5.00	-
227	477149.06	1293005.38	Картометрический	5.00	-

1	2	3	4	5	6
228	477148.12	1293032.81	Картометрический	5.00	-
229	477137.69	1293068.43	Картометрический	5.00	-
230	477116.86	1293104.34	Картометрический	5.00	-
231	477073.20	1293161.87	Картометрический	5.00	-
232	476993.62	1293250.12	Картометрический	5.00	-
233	476970.72	1293280.80	Картометрический	5.00	-
234	476963.37	1293295.37	Картометрический	5.00	-
235	476954.14	1293313.66	Картометрический	5.00	-
236	476926.44	1293366.23	Картометрический	5.00	-
237	476902.16	1293424.05	Картометрический	5.00	-
238	476847.84	1293563.45	Картометрический	5.00	-
239	476822.16	1293669.76	Картометрический	5.00	-
240	476819.35	1293698.47	Картометрический	5.00	-
241	476824.53	1293719.93	Картометрический	5.00	-
242	476849.74	1293761.35	Картометрический	5.00	-
243	476867.64	1293785.95	Картометрический	5.00	-
244	476919.41	1293843.89	Картометрический	5.00	-
245	476949.95	1293876.90	Картометрический	5.00	-
246	476976.25	1293905.92	Картометрический	5.00	-
247	477011.22	1293944.50	Картометрический	5.00	-
248	477052.10	1293989.62	Картометрический	5.00	-
249	477133.62	1294074.51	Картометрический	5.00	-
250	477169.15	1294106.01	Картометрический	5.00	-
251	477280.71	1294196.30	Картометрический	5.00	-
252	477334.07	1294245.75	Картометрический	5.00	-
253	477372.67	1294281.53	Картометрический	5.00	-
254	477506.09	1294395.12	Картометрический	5.00	-
255	477542.65	1294433.25	Картометрический	5.00	-
256	477571.61	1294456.10	Картометрический	5.00	-
257	477594.41	1294469.17	Картометрический	5.00	-
258	477650.25	1294482.86	Картометрический	5.00	-
259	477658.65	1294482.73	Картометрический	5.00	-
260	477704.98	1294482.01	Картометрический	5.00	-
261	477735.62	1294474.76	Картометрический	5.00	-
262	477754.54	1294466.09	Картометрический	5.00	-
263	477777.74	1294457.59	Картометрический	5.00	-
264	477857.09	1294417.84	Картометрический	5.00	-
265	477887.77	1294405.18	Картометрический	5.00	-
266	477905.59	1294403.66	Картометрический	5.00	-
267	477922.97	1294404.84	Картометрический	5.00	-
268	477956.32	1294412.05	Картометрический	5.00	-
269	477966.20	1294410.34	Картометрический	5.00	-
270	477966.99	1294409.93	Картометрический	5.00	-
271	477971.01	1294407.84	Картометрический	5.00	-
272	477976.69	1294404.89	Картометрический	5.00	-
273	477983.93	1294410.11	Картометрический	5.00	-
274	477980.73	1294418.89	Картометрический	5.00	-
275	478003.30	1294432.18	Картометрический	5.00	-

1	2	3	4	5	6
276	478068.24	1294474.85	Картометрический	5.00	-
277	478076.09	1294473.53	Картометрический	5.00	-
278	478088.62	1294484.27	Картометрический	5.00	-
279	478090.36	1294485.75	Картометрический	5.00	-
280	478086.06	1294492.23	Картометрический	5.00	-
281	478096.75	1294500.17	Картометрический	5.00	-
282	478099.95	1294502.60	Картометрический	5.00	-
283	478101.36	1294503.88	Картометрический	5.00	-
1	478098.12	1294507.84	Картометрический	1.00	-
284	476307.50	1297360.39	Аналитический	0.10	-
285	476264.43	1297376.36	Аналитический	0.10	-
286	476218.76	1297380.86	Аналитический	0.10	-
287	476202.25	1297397.97	Аналитический	0.10	-
288	476189.98	1297384.99	Аналитический	0.10	-
289	476172.10	1297365.82	Аналитический	0.10	-
290	476155.87	1297346.90	Аналитический	0.10	-
291	476141.20	1297330.97	Аналитический	0.10	-
292	476127.93	1297314.12	Аналитический	0.10	-
293	476115.09	1297298.23	Аналитический	0.10	-
294	476104.09	1297282.93	Аналитический	0.10	-
295	476074.00	1297223.13	Аналитический	0.10	-
296	476064.06	1297203.62	Аналитический	0.10	-
297	476056.33	1297186.70	Аналитический	0.10	-
298	476049.96	1297172.19	Аналитический	0.10	-
299	476042.07	1297070.79	Аналитический	0.10	-
300	476040.94	1297066.03	Аналитический	0.10	-
301	476040.69	1297049.22	Аналитический	0.10	-
302	476024.02	1296990.49	Аналитический	0.10	-
303	476017.38	1296954.91	Аналитический	0.10	-
304	476006.60	1296905.37	Аналитический	0.10	-
305	475995.07	1296854.26	Аналитический	0.10	-
306	475992.90	1296842.84	Аналитический	0.10	-
307	475969.25	1296795.66	Аналитический	0.10	-
308	475961.49	1296762.95	Аналитический	0.10	-
309	475955.79	1296737.18	Аналитический	0.10	-
310	475950.71	1296711.40	Аналитический	0.10	-
311	475945.45	1296681.30	Аналитический	0.10	-
312	475942.09	1296659.88	Аналитический	0.10	-
313	475938.47	1296635.47	Аналитический	0.10	-
314	475935.34	1296601.63	Аналитический	0.10	-
315	475934.84	1296575.13	Аналитический	0.10	-
316	475936.22	1296562.83	Аналитический	0.10	-
317	475940.36	1296526.08	Аналитический	0.10	-
318	475997.24	1296501.89	Аналитический	0.10	-
319	476005.54	1296498.36	Аналитический	0.10	-
320	476003.86	1296511.15	Аналитический	0.10	-
321	476001.52	1296547.02	Аналитический	0.10	-

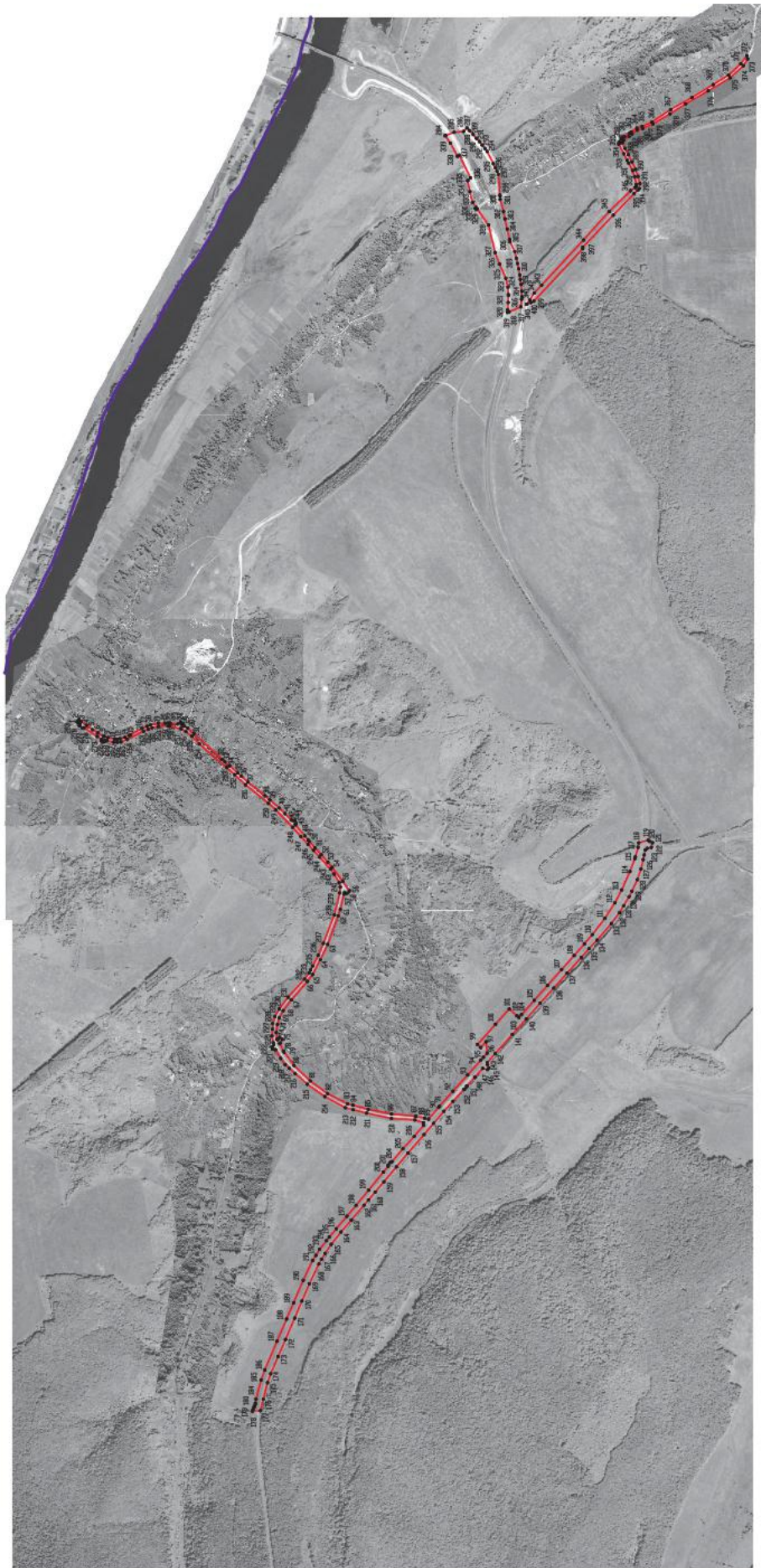
1	2	3	4	5	6
322	476000.93	1296581.54	Аналитический	0.10	-
323	476001.11	1296586.31	Аналитический	0.10	-
324	476002.42	1296621.46	Аналитический	0.10	-
325	476012.69	1296665.23	Аналитический	0.10	-
326	476043.71	1296734.25	Аналитический	0.10	-
327	476065.16	1296790.75	Аналитический	0.10	-
328	476097.44	1296924.67	Аналитический	0.10	-
329	476152.41	1297004.06	Аналитический	0.10	-
330	476156.70	1297000.49	Аналитический	0.10	-
331	476161.43	1297006.56	Аналитический	0.10	-
332	476156.93	1297010.31	Аналитический	0.10	-
333	476174.92	1297035.14	Аналитический	0.10	-
334	476187.66	1297087.42	Аналитический	0.10	-
335	476198.97	1297141.14	Аналитический	0.10	-
336	476184.80	1297154.24	Аналитический	0.10	-
337	476239.93	1297265.04	Аналитический	0.10	-
338	476248.26	1297259.82	Аналитический	0.10	-
339	476282.41	1297322.93	Аналитический	0.10	-
284	476307.50	1297360.39	Аналитический	0.10	-
340	475911.25	1296538.47	Картометрический	5.00	-
341	475897.07	1296559.85	Картометрический	5.00	-
342	475873.84	1296593.47	Картометрический	5.00	-
343	475838.65	1296631.69	Картометрический	5.00	-
344	475634.72	1296851.48	Картометрический	5.00	-
345	475509.63	1296990.91	Картометрический	5.00	-
346	475405.38	1297092.11	Картометрический	5.00	-
347	475382.58	1297107.53	Картометрический	5.00	-
348	475377.80	1297112.96	Картометрический	5.00	-
349	475377.58	1297122.74	Картометрический	5.00	-
350	475385.40	1297159.44	Картометрический	5.00	-
351	475396.26	1297190.06	Картометрический	5.00	-
352	475414.28	1297225.90	Картометрический	5.00	-
353	475421.35	1297239.89	Картометрический	5.00	-
354	475437.96	1297271.94	Картометрический	1.00	-
355	475462.28	1297317.54	Картометрический	1.00	-
356	475462.50	1297321.02	Картометрический	1.00	-
357	475462.06	1297325.15	Картометрический	1.00	-
358	475458.37	1297331.44	Картометрический	1.00	-
359	475448.82	1297346.43	Картометрический	1.00	-
360	475443.39	1297351.42	Картометрический	1.00	-
361	475434.88	1297354.84	Картометрический	1.00	-
362	475411.90	1297370.33	Картометрический	1.00	-
363	475402.56	1297379.44	Картометрический	1.00	-
364	475374.54	1297397.68	Картометрический	1.00	-
365	475349.13	1297405.50	Картометрический	1.00	-
366	475300.92	1297426.35	Картометрический	1.00	-
367	475210.35	1297486.73	Картометрический	1.00	-

1	2	3	4	5	6
368	475106.11	1297546.23	Картометрический	1.00	-
369	475002.73	1297609.00	Картометрический	1.00	-
370	474928.45	1297654.82	Картометрический	1.00	-
371	474868.51	1297710.42	Картометрический	1.00	-
372	474838.76	1297749.74	Картометрический	1.00	-
373	474835.31	1297733.91	Картометрический	1.00	-
374	474856.35	1297700.65	Картометрический	1.00	-
375	474921.29	1297642.01	Картометрический	1.00	-
376	475026.62	1297578.16	Картометрический	1.00	-
377	475136.73	1297515.18	Картометрический	1.00	-
378	475212.96	1297467.18	Картометрический	1.00	-
379	475295.75	1297417.62	Картометрический	1.00	-
380	475346.57	1297395.38	Картометрический	1.00	-
381	475372.72	1297386.90	Картометрический	1.00	-
382	475398.21	1297367.93	Картометрический	1.00	-
383	475412.76	1297355.77	Картометрический	1.00	-
384	475439.69	1297338.39	Картометрический	1.00	-
385	475445.78	1297329.71	Картометрический	1.00	-
386	475445.51	1297325.97	Картометрический	1.00	-
387	475432.05	1297298.00	Картометрический	1.00	-
388	475415.81	1297267.13	Картометрический	1.00	-
389	475397.78	1297231.98	Картометрический	5.00	-
390	475380.80	1297195.92	Картометрический	5.00	-
391	475369.41	1297161.52	Картометрический	5.00	-
392	475359.55	1297126.43	Картометрический	5.00	-
393	475363.03	1297101.89	Картометрический	5.00	-
394	475369.76	1297093.42	Картометрический	5.00	-
395	475388.44	1297077.13	Картометрический	5.00	-
396	475489.65	1296972.66	Картометрический	5.00	-
397	475638.41	1296816.30	Картометрический	5.00	-
398	475638.31	1296809.59	Картометрический	5.00	-
399	475876.76	1296553.14	Картометрический	5.00	-
400	475891.79	1296546.75	Картометрический	5.00	-
340	475911.25	1296538.47	Картометрический	5.00	-

3. Сведения о характерных точках части (частей) границы объекта

Обозначение характерных точек части границы	Координаты, м		Метод определения координат характерной точки	Средняя квадратическая погрешность положения характерной точки (Mt), м	Описание обозначения точки на местности (при наличии)
	X	Y			
1	2	3	4	5	6
Часть №					
-	-	-	-	-	-

Рисунок 4
План границ объекта



Масштаб 1:10000

Используемые условные линии и обозначения:

- границы территории земель
- границы муниципальных образований
- территории, находящиеся в государственной собственности

Руководитель ФГУП «Аэроинженерный корпус»
 Подпись: *Е.В. Шапкин* Дата: « 15 » февраля 2012 г.
 Место: *г. Москва*



ОПИСАНИЕ МЕСТОПОЛОЖЕНИЯ ГРАНИЦ

Зона сельскохозяйственного использования в границах населенного пункта
села Борщёво — СХ1/1

(наименование объекта, местоположение границ которого описано
(далее - объект)

Раздел 1

Сведения об объекте		
№ п/п	Характеристики объекта	Описание характеристик
1	2	3
1	Местоположение объекта	Воронежская область, Хохольский муниципальный район, Борщёвское сельское поселение, село Борщёво
2	Площадь объекта ± величина погрешности определения площади (Р ± Дельта Р)	5355823 +/- 40500 м ²
3	Иные характеристики объекта	-

Раздел 2

Сведения о местоположении границ объекта					
1. Система координат: МСК - 36, зона 1					
2. Сведения о характерных точках границ объекта					
Обозначение характерных точек границ	Координаты, м		Метод определения координат характерной точки	Средняя квадратическая погрешность положения характерной точки (Mt), м	Описание обозначения точки на местности (при наличии)
	X	Y			
1	2	3	4	5	6
1	478429.64	1292604.74	Картометрический	5.00	-
2	478033.34	1292931.22	Картометрический	5.00	-
3	477601.44	1293307.39	Картометрический	5.00	-
4	477640.49	1293357.62	Картометрический	5.00	-
5	477804.84	1293312.70	Картометрический	5.00	-
6	478003.74	1293297.79	Картометрический	5.00	-
7	478136.62	1293291.24	Картометрический	5.00	-
8	478150.15	1293300.59	Картометрический	5.00	-
9	478115.35	1293418.39	Картометрический	5.00	-
10	478104.29	1293475.18	Картометрический	5.00	-
11	478101.69	1293545.55	Картометрический	5.00	-
12	478098.57	1293618.43	Картометрический	5.00	-
13	478103.20	1293672.64	Картометрический	5.00	-
14	478125.39	1293698.78	Картометрический	5.00	-
15	478121.27	1293714.06	Картометрический	5.00	-
16	477842.75	1293716.70	Картометрический	1.00	-
17	477790.38	1293597.84	Картометрический	5.00	-
18	477676.81	1293633.83	Картометрический	1.00	-
19	477721.36	1293774.13	Картометрический	1.00	-
20	477650.54	1293864.04	Картометрический	5.00	-
21	477745.29	1293965.56	Картометрический	1.00	-
22	477572.67	1294176.48	Картометрический	1.00	-
23	477462.10	1294115.72	Картометрический	1.00	-
24	477372.89	1294130.81	Картометрический	1.00	-
25	476925.51	1293564.74	Картометрический	1.00	-
26	476998.99	1293380.76	Картометрический	1.00	-
27	477379.43	1292959.78	Картометрический	1.00	-
28	477653.72	1292798.19	Картометрический	1.00	-
29	477658.80	1292794.15	Картометрический	1.00	-
30	477682.97	1292752.59	Картометрический	1.00	-
31	477684.01	1292589.64	Картометрический	1.00	-
32	477663.63	1292557.14	Картометрический	1.00	-
33	477476.44	1292508.43	Картометрический	1.00	-
34	477589.13	1291877.37	Картометрический	1.00	-
35	477653.50	1291519.96	Аналитический	0.10	-

1	2	3	4	5	6
36	477650.39	1291463.02	Аналитический	0.10	-
37	477658.54	1291458.37	Картометрический	1.00	-
38	477663.94	1291458.12	Картометрический	1.00	-
39	477684.61	1291457.18	Картометрический	1.00	-
40	477709.77	1291455.82	Картометрический	5.00	-
41	477708.30	1291420.75	Картометрический	5.00	-
42	477706.65	1291410.66	Картометрический	5.00	-
43	477780.23	1291421.44	Картометрический	5.00	-
44	477800.30	1291492.66	Картометрический	5.00	-
45	477731.22	1291593.09	Картометрический	5.00	-
46	477692.83	1291679.45	Картометрический	5.00	-
47	477740.16	1291796.52	Картометрический	5.00	-
48	477777.92	1292162.89	Картометрический	5.00	-
49	477803.20	1292285.03	Картометрический	5.00	-
50	477920.86	1292267.43	Картометрический	5.00	-
51	478003.82	1292241.29	Картометрический	5.00	-
52	478142.69	1292155.90	Картометрический	5.00	-
53	478168.09	1292144.07	Картометрический	5.00	-
54	478179.94	1292152.57	Картометрический	5.00	-
55	478195.96	1292217.89	Картометрический	5.00	-
56	478211.08	1292348.50	Картометрический	5.00	-
57	478247.44	1292378.24	Картометрический	5.00	-
58	478398.96	1292435.26	Картометрический	5.00	-
59	478416.77	1292441.93	Картометрический	5.00	-
1	478429.64	1292604.74	Картометрический	5.00	-
60	477445.71	1291202.16	Картометрический	1.00	-
61	477371.40	1291530.65	Картометрический	5.00	-
62	477290.41	1291685.20	Аналитический	0.10	-
63	477230.28	1291655.39	Аналитический	0.10	-
64	477216.24	1291679.91	Аналитический	0.10	-
65	477239.61	1291726.43	Аналитический	0.10	-
66	477232.91	1292174.01	Картометрический	1.00	-
67	477079.66	1292750.29	Картометрический	1.00	-
68	477039.12	1292789.30	Картометрический	1.00	-
69	476979.96	1292737.49	Картометрический	1.00	-
70	476894.81	1292677.07	Картометрический	1.00	-
71	476793.95	1292622.71	Картометрический	1.00	-
72	476756.77	1292613.26	Картометрический	1.00	-
73	476690.16	1292596.33	Картометрический	1.00	-
74	476569.84	1292570.05	Картометрический	1.00	-
75	476456.00	1292563.36	Картометрический	5.00	-
76	476413.30	1292549.78	Аналитический	0.10	-
77	476412.53	1292537.67	Аналитический	0.10	-
78	476459.38	1292483.36	Аналитический	0.10	-
79	476514.12	1292422.79	Аналитический	0.10	-
80	476567.65	1292359.91	Аналитический	0.10	-
81	476575.41	1292356.25	Аналитический	0.10	-

1	2	3	4	5	6
82	476585.82	1292343.94	Аналитический	0.10	-
83	476586.08	1292338.28	Аналитический	0.10	-
84	476609.25	1292309.95	Аналитический	0.10	-
85	476682.05	1292220.91	Аналитический	0.10	-
86	476742.58	1292146.88	Аналитический	0.10	-
87	476787.21	1292093.79	Аналитический	0.10	-
88	476838.07	1292033.28	Аналитический	0.10	-
89	476872.70	1291992.87	Аналитический	0.10	-
90	476886.43	1291975.31	Аналитический	0.10	-
91	476919.62	1291933.02	Аналитический	0.10	-
92	476938.47	1291903.26	Аналитический	0.10	-
93	476953.99	1291878.77	Аналитический	0.10	-
94	476999.79	1291782.09	Аналитический	0.10	-
95	477047.00	1291672.05	Аналитический	0.10	-
96	477080.88	1291593.06	Аналитический	0.10	-
97	477127.20	1291485.09	Аналитический	0.10	-
98	477187.39	1291344.77	Аналитический	0.10	-
99	477204.73	1291296.35	Аналитический	0.10	-
100	477229.18	1291202.86	Аналитический	0.10	-
101	477232.79	1291183.22	Аналитический	0.10	-
102	477234.08	1291176.19	Аналитический	0.10	-
103	477237.89	1291165.55	Аналитический	0.10	-
104	477240.05	1291164.01	Аналитический	0.10	-
105	477244.48	1291152.41	Аналитический	0.10	-
106	477246.29	1291145.00	Аналитический	0.10	-
107	477280.05	1291148.59	Картометрический	5.00	-
108	477317.89	1291075.27	Картометрический	5.00	-
109	477439.94	1291115.16	Картометрический	5.00	-
60	477445.71	1291202.16	Картометрический	1.00	-
110	477813.92	1294820.21	Аналитический	0.10	-
111	477804.62	1294844.34	Картометрический	1.00	-
112	477813.42	1294890.11	Картометрический	1.00	-
113	477784.23	1294934.43	Картометрический	1.00	-
114	477738.48	1295036.50	Картометрический	1.00	-
115	477626.09	1295259.51	Картометрический	1.00	-
116	477341.18	1295655.13	Картометрический	1.00	-
117	477272.87	1295626.43	Картометрический	1.00	-
118	477255.91	1295645.47	Картометрический	1.00	-
119	477097.65	1295844.02	Картометрический	5.00	-
120	477084.87	1295858.22	Картометрический	5.00	-
121	477141.68	1295910.19	Картометрический	1.00	-
122	477134.10	1295972.15	Картометрический	1.00	-
123	477016.91	1296094.60	Картометрический	1.00	-
124	477039.92	1296146.58	Картометрический	1.00	-
125	476917.09	1296298.45	Картометрический	1.00	-
126	476834.48	1296233.32	Картометрический	1.00	-
127	476788.46	1296235.29	Аналитический	0.10	-

1	2	3	4	5	6
128	476764.64	1296242.09	Аналитический	0.10	-
129	476681.21	1296318.83	Картометрический	1.00	-
130	476643.15	1296357.36	Картометрический	1.00	-
131	476590.74	1296462.63	Аналитический	0.10	-
132	476551.72	1296493.89	Аналитический	0.10	-
133	476584.72	1296547.79	Картометрический	1.00	-
134	476526.02	1296584.67	Картометрический	5.00	-
135	476497.11	1296598.18	Картометрический	5.00	-
136	476463.06	1296628.61	Картометрический	5.00	-
137	476422.35	1296675.31	Картометрический	5.00	-
138	476403.35	1296694.62	Картометрический	5.00	-
139	476392.81	1296703.63	Картометрический	5.00	-
140	476368.35	1296719.65	Картометрический	5.00	-
141	476351.21	1296739.25	Картометрический	5.00	-
142	476261.01	1296825.20	Картометрический	5.00	-
143	476234.94	1296858.84	Картометрический	5.00	-
144	476211.73	1296892.44	Картометрический	5.00	-
145	476203.94	1296904.86	Картометрический	5.00	-
146	476188.94	1296964.58	Картометрический	5.00	-
147	476178.96	1296978.13	Картометрический	5.00	-
148	476156.70	1297000.49	Аналитический	0.10	-
149	476152.41	1297004.06	Аналитический	0.10	-
150	476097.44	1296924.67	Аналитический	0.10	-
151	476065.16	1296790.75	Аналитический	0.10	-
152	476043.71	1296734.25	Аналитический	0.10	-
153	476012.69	1296665.23	Аналитический	0.10	-
154	476002.42	1296621.46	Аналитический	0.10	-
155	476001.11	1296586.31	Аналитический	0.10	-
156	476000.93	1296581.54	Аналитический	0.10	-
157	476001.52	1296547.02	Аналитический	0.10	-
158	476003.86	1296511.15	Аналитический	0.10	-
159	476005.54	1296498.36	Аналитический	0.10	-
160	476066.56	1296472.40	Картометрический	5.00	-
161	476262.37	1296401.79	Картометрический	5.00	-
162	476297.66	1296367.69	Картометрический	5.00	-
163	476395.54	1296213.74	Картометрический	5.00	-
164	476623.72	1295942.10	Картометрический	5.00	-
165	477064.41	1295570.94	Картометрический	5.00	-
166	477031.25	1295549.10	Картометрический	5.00	-
167	477025.86	1295505.91	Картометрический	5.00	-
168	477021.07	1295313.56	Картометрический	5.00	-
169	476998.00	1295283.19	Картометрический	5.00	-
170	476935.95	1295246.25	Картометрический	5.00	-
171	476853.64	1295214.52	Картометрический	5.00	-
172	476827.31	1295201.11	Картометрический	5.00	-
173	476788.75	1295136.07	Картометрический	5.00	-
174	476705.99	1295043.32	Картометрический	5.00	-
175	476638.51	1294988.05	Картометрический	5.00	-

1	2	3	4	5	6
176	476557.01	1294921.29	Картометрический	5.00	-
177	476480.64	1294892.06	Картометрический	5.00	-
178	476392.04	1294811.21	Картометрический	5.00	-
179	476257.85	1294628.92	Картометрический	5.00	-
180	476230.75	1294625.69	Аналитический	2.50	-
181	476137.86	1294653.34	Аналитический	2.50	-
182	476114.15	1294650.93	Картометрический	5.00	-
183	476066.28	1294584.25	Аналитический	2.50	-
184	476001.66	1294543.09	Аналитический	2.50	-
185	475949.90	1294523.90	Аналитический	2.50	-
186	475815.29	1294515.34	Аналитический	2.50	-
187	475777.96	1294501.15	Картометрический	5.00	-
188	475725.99	1294453.14	Картометрический	5.00	-
189	475658.67	1294389.96	Картометрический	5.00	-
190	475559.20	1294326.12	Картометрический	5.00	-
191	475495.42	1294168.01	Картометрический	5.00	-
192	475452.80	1294125.03	Картометрический	5.00	-
193	475595.02	1294017.44	Картометрический	5.00	-
194	475808.70	1293845.88	Картометрический	5.00	-
195	475860.84	1293801.52	Картометрический	5.00	-
196	475852.87	1293753.26	Картометрический	5.00	-
197	475822.99	1293717.83	Картометрический	5.00	-
198	475781.46	1293708.75	Картометрический	5.00	-
199	475605.48	1293828.40	Картометрический	5.00	-
200	475481.47	1293880.80	Картометрический	5.00	-
201	475365.28	1293913.74	Аналитический	0.10	-
202	475368.74	1293891.91	Аналитический	0.10	-
203	475381.73	1293845.50	Аналитический	0.10	-
204	475384.12	1293836.98	Аналитический	0.10	-
205	475408.38	1293773.77	Аналитический	0.10	-
206	475448.06	1293684.47	Аналитический	0.10	-
207	475481.66	1293622.15	Аналитический	0.10	-
208	475529.76	1293546.22	Аналитический	0.10	-
209	475592.24	1293466.35	Аналитический	0.10	-
210	475630.00	1293421.56	Аналитический	0.10	-
211	475679.97	1293364.87	Аналитический	0.10	-
212	475741.11	1293296.26	Аналитический	0.10	-
213	475809.46	1293219.55	Аналитический	0.10	-
214	475874.68	1293146.36	Аналитический	0.10	-
215	475936.96	1293076.47	Аналитический	0.10	-
216	475949.56	1293062.80	Картометрический	5.00	-
217	475958.89	1293071.10	Картометрический	5.00	-
218	475996.31	1293104.40	Картометрический	5.00	-
219	476062.89	1293029.78	Картометрический	5.00	-
220	476151.11	1292930.92	Картометрический	5.00	-
221	476134.64	1292916.27	Картометрический	5.00	-
222	476109.46	1292944.49	Картометрический	5.00	-
223	476104.04	1292889.04	Аналитический	0.10	-

1	2	3	4	5	6
224	476122.09	1292868.80	Аналитический	0.10	-
225	476134.66	1292854.71	Аналитический	0.10	-
226	476165.70	1292891.95	Картометрический	5.00	-
227	476243.91	1292956.20	Картометрический	1.00	-
228	476257.72	1292972.97	Картометрический	1.00	-
229	476277.68	1292988.68	Картометрический	1.00	-
230	476231.03	1293058.23	Картометрический	1.00	-
231	476204.86	1293117.85	Картометрический	1.00	-
232	476233.36	1293136.14	Картометрический	1.00	-
233	476240.58	1293127.39	Картометрический	1.00	-
234	476285.64	1293141.39	Картометрический	1.00	-
235	476277.19	1293313.95	Картометрический	5.00	-
236	476155.95	1293521.95	Картометрический	5.00	-
237	475960.44	1293340.17	Картометрический	5.00	-
238	475927.20	1293377.52	Картометрический	5.00	-
239	475812.28	1293509.16	Картометрический	5.00	-
240	475766.17	1293550.23	Картометрический	5.00	-
241	475770.92	1293574.58	Картометрический	5.00	-
242	475827.90	1293583.35	Картометрический	5.00	-
243	475971.47	1293686.83	Картометрический	5.00	-
244	476074.15	1293812.70	Картометрический	5.00	-
245	475918.99	1293997.32	Аналитический	0.10	-
246	475890.77	1294031.54	Аналитический	0.10	-
247	475864.71	1294060.81	Картометрический	5.00	-
248	475896.82	1294095.15	Аналитический	0.10	-
249	475795.33	1294218.82	Картометрический	5.00	-
250	475868.04	1294287.89	Картометрический	5.00	-
251	476115.02	1294079.76	Картометрический	5.00	-
252	476269.05	1294231.69	Картометрический	5.00	-
253	476355.52	1294252.11	Картометрический	5.00	-
254	476350.03	1294432.45	Картометрический	5.00	-
255	476429.79	1294448.96	Картометрический	5.00	-
256	476427.94	1294461.56	Картометрический	5.00	-
257	476394.04	1294574.22	Картометрический	5.00	-
258	476391.64	1294581.02	Картометрический	5.00	-
259	476413.64	1294588.49	Картометрический	5.00	-
260	476445.24	1294599.10	Картометрический	5.00	-
261	476466.61	1294605.42	Картометрический	5.00	-
262	476470.57	1294585.96	Картометрический	5.00	-
263	476472.72	1294577.05	Картометрический	5.00	-
264	476478.10	1294552.07	Картометрический	5.00	-
265	476495.50	1294444.81	Картометрический	5.00	-
266	476476.95	1294188.84	Картометрический	5.00	-
267	476634.48	1294186.04	Картометрический	1.00	-
268	476661.06	1294195.21	Картометрический	1.00	-
269	476761.76	1294314.46	Картометрический	1.00	-
270	476896.25	1294404.37	Картометрический	5.00	-
271	476832.03	1294661.35	Картометрический	5.00	-

1	2	3	4	5	6
272	476950.16	1294740.50	Картометрический	5.00	-
273	476974.30	1294712.39	Картометрический	5.00	-
274	477006.75	1294677.87	Картометрический	1.00	-
275	477139.89	1294780.89	Картометрический	1.00	-
276	477031.00	1294880.60	Картометрический	1.00	-
277	477211.39	1295049.57	Картометрический	5.00	-
278	477351.10	1294910.46	Картометрический	1.00	-
279	477375.47	1294905.48	Картометрический	1.00	-
280	477383.20	1294872.75	Картометрический	1.00	-
281	477356.21	1294865.79	Картометрический	1.00	-
282	477381.31	1294799.93	Картометрический	1.00	-
283	477419.67	1294746.94	Картометрический	1.00	-
284	477441.71	1294731.26	Картометрический	1.00	-
285	477465.45	1294755.83	Картометрический	1.00	-
286	477492.86	1294739.89	Картометрический	1.00	-
287	477529.83	1294707.96	Картометрический	1.00	-
288	477620.70	1294736.98	Картометрический	1.00	-
289	477650.65	1294702.96	Картометрический	1.00	-
290	477744.11	1294727.15	Картометрический	1.00	-
291	477785.64	1294745.82	Картометрический	1.00	-
292	477814.70	1294761.50	Картометрический	1.00	-
293	477824.52	1294783.67	Картометрический	1.00	-
110	477813.92	1294820.21	Аналитический	0.10	-
294	477158.97	1296669.62	Картометрический	5.00	-
295	477113.15	1296680.00	Картометрический	5.00	-
296	477007.45	1296689.92	Картометрический	5.00	-
297	476963.57	1296707.12	Картометрический	5.00	-
298	476849.19	1296802.69	Картометрический	5.00	-
299	476741.04	1296941.44	Картометрический	5.00	-
300	476621.22	1297103.14	Картометрический	5.00	-
301	476490.16	1297233.55	Картометрический	5.00	-
302	476338.69	1297348.82	Картометрический	5.00	-
303	476307.50	1297360.39	Аналитический	0.10	-
304	476282.41	1297322.93	Аналитический	0.10	-
305	476248.26	1297259.82	Аналитический	0.10	-
306	476239.93	1297265.04	Аналитический	0.10	-
307	476184.80	1297154.24	Аналитический	0.10	-
308	476198.97	1297141.14	Аналитический	0.10	-
309	476187.66	1297087.42	Аналитический	0.10	-
310	476174.92	1297035.14	Аналитический	0.10	-
311	476276.03	1297154.46	Картометрический	1.00	-
312	476551.29	1296940.14	Картометрический	1.00	-
313	476966.78	1296485.87	Картометрический	1.00	-
314	476985.87	1296510.70	Картометрический	1.00	-
315	476988.32	1296513.88	Картометрический	1.00	-
294	477158.97	1296669.62	Картометрический	5.00	-

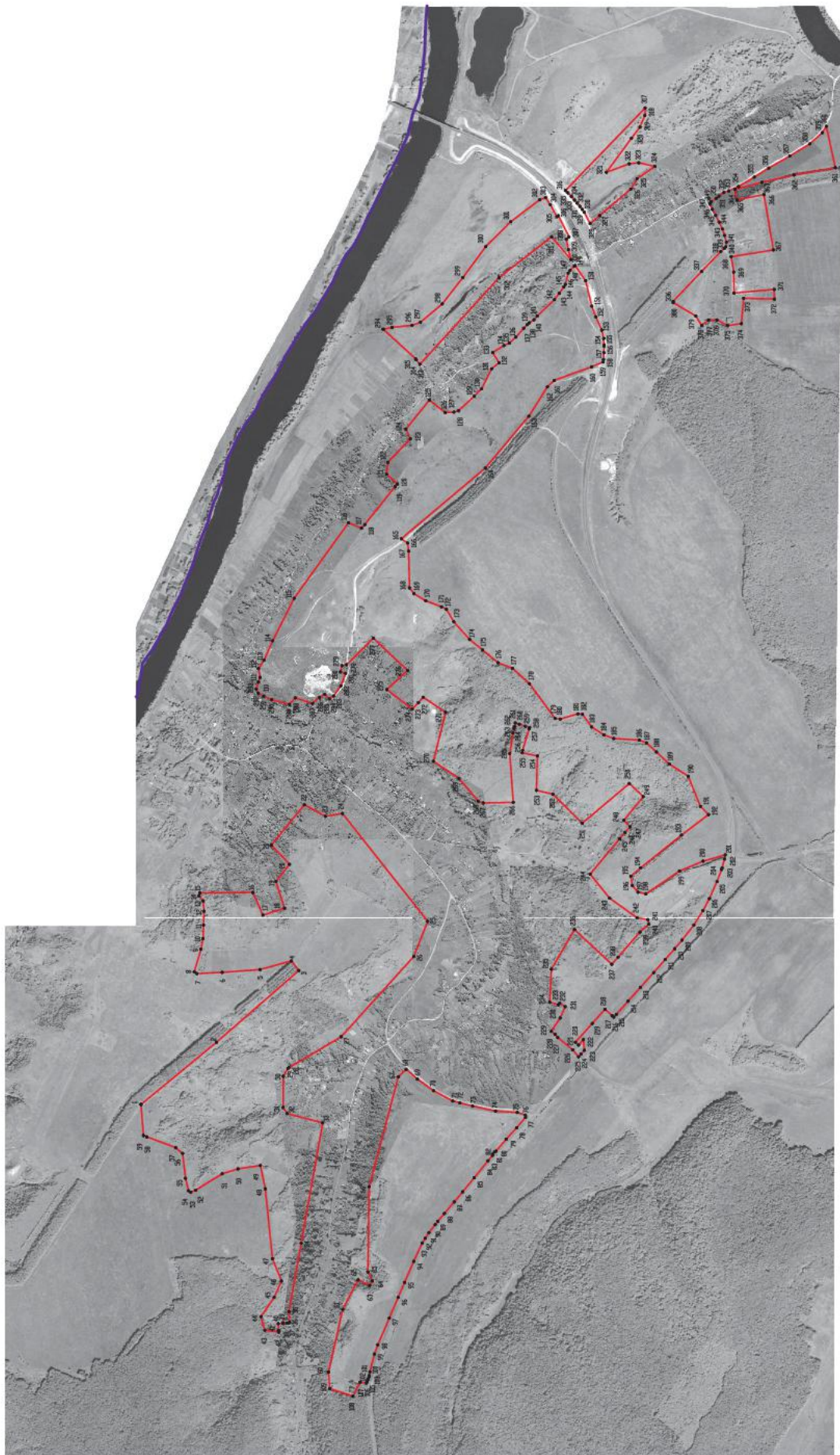
1	2	3	4	5	6
316	476202.25	1297397.97	Аналитический	0.10	-
317	475785.41	1297829.94	Картометрический	5.00	-
318	475786.81	1297790.95	Картометрический	5.00	-
319	475812.60	1297729.79	Картометрический	5.00	-
320	475857.02	1297671.91	Картометрический	5.00	-
321	475988.57	1297493.19	Картометрический	5.00	-
322	475868.73	1297537.09	Картометрический	5.00	-
323	475818.84	1297542.46	Картометрический	5.00	-
324	475734.08	1297523.45	Картометрический	1.00	-
325	475828.29	1297459.10	Картометрический	1.00	-
326	475860.95	1297404.49	Картометрический	1.00	-
327	476023.26	1297266.65	Картометрический	1.00	-
328	476074.00	1297223.13	Аналитический	0.10	-
329	476104.09	1297282.93	Аналитический	0.10	-
330	476115.09	1297298.23	Аналитический	0.10	-
331	476127.93	1297314.12	Аналитический	0.10	-
332	476141.20	1297330.97	Аналитический	0.10	-
333	476155.87	1297346.90	Аналитический	0.10	-
334	476172.10	1297365.82	Аналитический	0.10	-
335	476189.98	1297384.99	Аналитический	0.10	-
316	476202.25	1297397.97	Аналитический	0.10	-
336	475638.41	1296816.30	Картометрический	1.00	-
337	475489.65	1296972.66	Картометрический	1.00	-
338	475388.44	1297077.13	Картометрический	1.00	-
339	475369.76	1297093.42	Картометрический	1.00	-
340	475363.03	1297101.89	Картометрический	1.00	-
341	475359.55	1297126.43	Картометрический	1.00	-
342	475369.41	1297161.52	Картометрический	1.00	-
343	475380.80	1297195.92	Картометрический	1.00	-
344	475397.78	1297231.98	Картометрический	1.00	-
345	475415.81	1297267.13	Картометрический	1.00	-
346	475432.05	1297298.00	Картометрический	1.00	-
347	475445.51	1297325.97	Картометрический	1.00	-
348	475445.78	1297329.71	Картометрический	1.00	-
349	475439.69	1297338.39	Картометрический	1.00	-
350	475412.76	1297355.77	Картометрический	1.00	-
351	475398.21	1297367.93	Картометрический	1.00	-
352	475372.72	1297386.90	Картометрический	1.00	-
353	475346.57	1297395.38	Картометрический	1.00	-
354	475295.75	1297417.62	Картометрический	1.00	-
355	475212.96	1297467.18	Картометрический	1.00	-
356	475136.73	1297515.18	Картометрический	1.00	-
357	475026.62	1297578.16	Картометрический	1.00	-
358	474921.29	1297642.01	Картометрический	1.00	-
359	474856.35	1297700.65	Картометрический	1.00	-
360	474835.31	1297733.91	Картометрический	1.00	-
361	474787.97	1297516.98	Картометрический	1.00	-

1	2	3	4	5	6
362	475005.17	1297478.45	Картометрический	1.00	-
363	475173.28	1297440.21	Картометрический	1.00	-
364	475314.20	1297403.50	Картометрический	1.00	-
365	475303.70	1297347.76	Картометрический	1.00	-
366	475162.38	1297375.91	Картометрический	1.00	-
367	475113.14	1297085.46	Картометрический	1.00	-
368	475333.75	1297049.80	Картометрический	1.00	-
369	475320.87	1296969.56	Картометрический	1.00	-
370	475319.44	1296859.30	Картометрический	1.00	-
371	475108.23	1296878.58	Картометрический	1.00	-
372	475107.02	1296827.87	Картометрический	1.00	-
373	475268.68	1296832.03	Картометрический	1.00	-
374	475280.40	1296698.91	Картометрический	1.00	-
375	475352.98	1296689.48	Картометрический	1.00	-
376	475408.84	1296718.60	Картометрический	1.00	-
377	475452.56	1296718.14	Картометрический	1.00	-
378	475488.50	1296689.25	Картометрический	1.00	-
379	475519.33	1296739.08	Картометрический	1.00	-
380	475638.31	1296809.59	Картометрический	1.00	-
336	475638.41	1296816.30	Картометрический	1.00	-

3. Сведения о характерных точках части (частей) границы объекта

Обозначение характерных точек части границы	Координаты, м		Метод определения координат характерной точки	Средняя квадратическая погрешность положения характерной точки (Mt), м	Описание обозначения точки на местности (при наличии)
	X	Y			
1	2	3	4	5	6
Часть №					
-	-	-	-	-	-

Рисунок 4
План граница объектов



Использование условных знаков и обозначений:

- границы территории объекта охоты
- границы муниципального образования
- территория охотхозяйства

Масштаб 1:10000

Исполнитель: ООО «Фирма «Сельский округ»
 Подпись: *[Подпись]* И.В. Шадрин Дата: « 15 » Января 2022 г.
 Место: город Курган, область: Челябинская область



ОПИСАНИЕ МЕСТОПОЛОЖЕНИЯ ГРАНИЦ

Зона сельскохозяйственного производства села Борщёво — СХ2/1

(наименование объекта, местоположение границ которого описано
(далее - объект)

Раздел 1

Сведения об объекте		
№ п/п	Характеристики объекта	Описание характеристик
1	2	3
1	Местоположение объекта	Воронежская область, Хохольский муниципальный район, Борщёвское сельское поселение, село Борщёво
2	Площадь объекта ± величина погрешности определения площади (Р ± Дельта Р)	42510 +/- 3608 м ²
3	Иные характеристики объекта	-

Раздел 2

Сведения о местоположении границ объекта					
1. Система координат: МСК - 36, зона 1					
2. Сведения о характерных точках границ объекта					
Обозначение характерных точек границ	Координаты, м		Метод определения координат характерной точки	Средняя квадратическая погрешность положения характерной точки (Mt), м	Описание обозначения точки на местности (при наличии)
	X	Y			
1	2	3	4	5	6
1	475319.44	1296859.30	Картометрический	5.00	-
2	475320.87	1296969.56	Картометрический	5.00	-
3	475333.75	1297049.80	Картометрический	5.00	-
4	475113.14	1297085.46	Картометрический	5.00	-
5	475108.23	1296878.58	Картометрический	5.00	-
1	475319.44	1296859.30	Картометрический	5.00	-
3. Сведения о характерных точках части (частей) границы объекта					
Обозначение характерных точек части границы	Координаты, м		Метод определения координат характерной точки	Средняя квадратическая погрешность положения характерной точки (Mt), м	Описание обозначения точки на местности (при наличии)
	X	Y			
1	2	3	4	5	6
Часть №					
-	-	-	-	-	-

План границ объекта

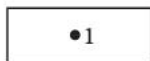


Масштаб 1:2000

Используемые условные знаки и обозначения :



границы территориальной зоны



характерная точка границ территориальной зоны

Руководитель БУВО «Нормативно-проектный центр»

Подпись *Ю.В. Шалыгина* Ю.В. Шалыгина Дата « 15 » февраля 2022 г.

Место для оттиска печати (при наличии) лица, составившего описание местоположения границ объекта



ОПИСАНИЕ МЕСТОПОЛОЖЕНИЯ ГРАНИЦ

Зона ритуальных объектов села Борщёво — СН1/1

(наименование объекта, местоположение границ которого описано
(далее - объект)


Раздел 1

Сведения об объекте		
№ п/п	Характеристики объекта	Описание характеристик
1	2	3
1	Местоположение объекта	Воронежская область, Хохольский муниципальный район, Борщёвское сельское поселение, село Борщёво
2	Площадь объекта ± величина погрешности определения площади ($P \pm \Delta P$)	14770 +/- 425 м ²
3	Иные характеристики объекта	-

Раздел 2

Сведения о местоположении границ объекта					
1. Система координат: МСК - 36, зона 1					
2. Сведения о характерных точках границ объекта					
Обозначение характерных точек границ	Координаты, м		Метод определения координат характерной точки	Средняя квадратическая погрешность положения характерной точки (Mt), м	Описание обозначения точки на местности (при наличии)
	X	Y			
1	2	3	4	5	6
1	478341.07	1294456.99	Аналитический	0.10	-
2	478324.85	1294511.34	Аналитический	0.10	-
3	478314.64	1294503.70	Аналитический	0.10	-
4	478313.14	1294508.80	Аналитический	0.10	-
5	478310.45	1294518.00	Аналитический	0.10	-
6	478301.87	1294545.12	Аналитический	0.10	-
7	478297.23	1294552.01	Аналитический	0.10	-
8	478274.05	1294571.65	Аналитический	0.10	-
9	478255.97	1294577.61	Аналитический	0.10	-
10	478225.13	1294571.12	Аналитический	0.10	-
11	478207.45	1294552.16	Аналитический	0.10	-
12	478225.65	1294444.04	Аналитический	0.10	-
13	478228.78	1294439.86	Аналитический	0.10	-
14	478268.14	1294404.38	Аналитический	0.10	-
15	478304.17	1294432.95	Аналитический	0.10	-
1	478341.07	1294456.99	Аналитический	0.10	-
3. Сведения о характерных точках части (частей) границы объекта					
Обозначение характерных точек части границы	Координаты, м		Метод определения координат характерной точки	Средняя квадратическая погрешность положения характерной точки (Mt), м	Описание обозначения точки на местности (при наличии)
	X	Y			
1	2	3	4	5	6
Часть №					
-	-	-	-	-	-

План границ объекта



Масштаб 1:2000

Используемые условные знаки и обозначения :



границы территориальной зоны



характерная точка границ территориальной зоны

Руководитель БУВО «Нормативно-проектный центр»

Подпись  Ю.В. Шалыгина Дата « 15 » февраля 2022 г.

Место для оттиска печати (при наличии) лица, составившего описание местоположения границ объекта



Приложение № 2
к правилам землепользования и застройки
Борщёвского сельского поселения
Хохольского муниципального района
Воронежской области

СВЕДЕНИЯ О ГРАНИЦАХ ТЕРРИТОРИАЛЬНЫХ ЗОН,
СОДЕРЖАЩИЕ ГРАФИЧЕСКОЕ ОПИСАНИЕ МЕСТОПОЛОЖЕНИЯ
ГРАНИЦ ТЕРРИТОРИАЛЬНЫХ ЗОН, ПЕРЕЧЕНЬ КООРДИНАТ
ХАРАКТЕРНЫХ ТОЧЕК ГРАНИЦ ТЕРРИТОРИАЛЬНЫХ ЗОН
ХУТОРА МАСЛОВ ЛОГ

ОПИСАНИЕ МЕСТОПОЛОЖЕНИЯ ГРАНИЦ

Зона застройки индивидуальными жилыми домами хутора Маслов Лог – Ж1/2

(наименование объекта, местоположение границ которого описано
(далее - объект)

Раздел 1

Сведения об объекте		
№ п/п	Характеристики объекта	Описание характеристик
1	2	3
1	Местоположение объекта	Воронежская область, Хохольский муниципальный район, Борщёвское сельское поселение, хутор Маслов Лог
2	Площадь объекта ± величина погрешности определения площади ($P \pm \Delta P$)	983850 +/- 17358 м ²
3	Иные характеристики объекта	-

Раздел 2

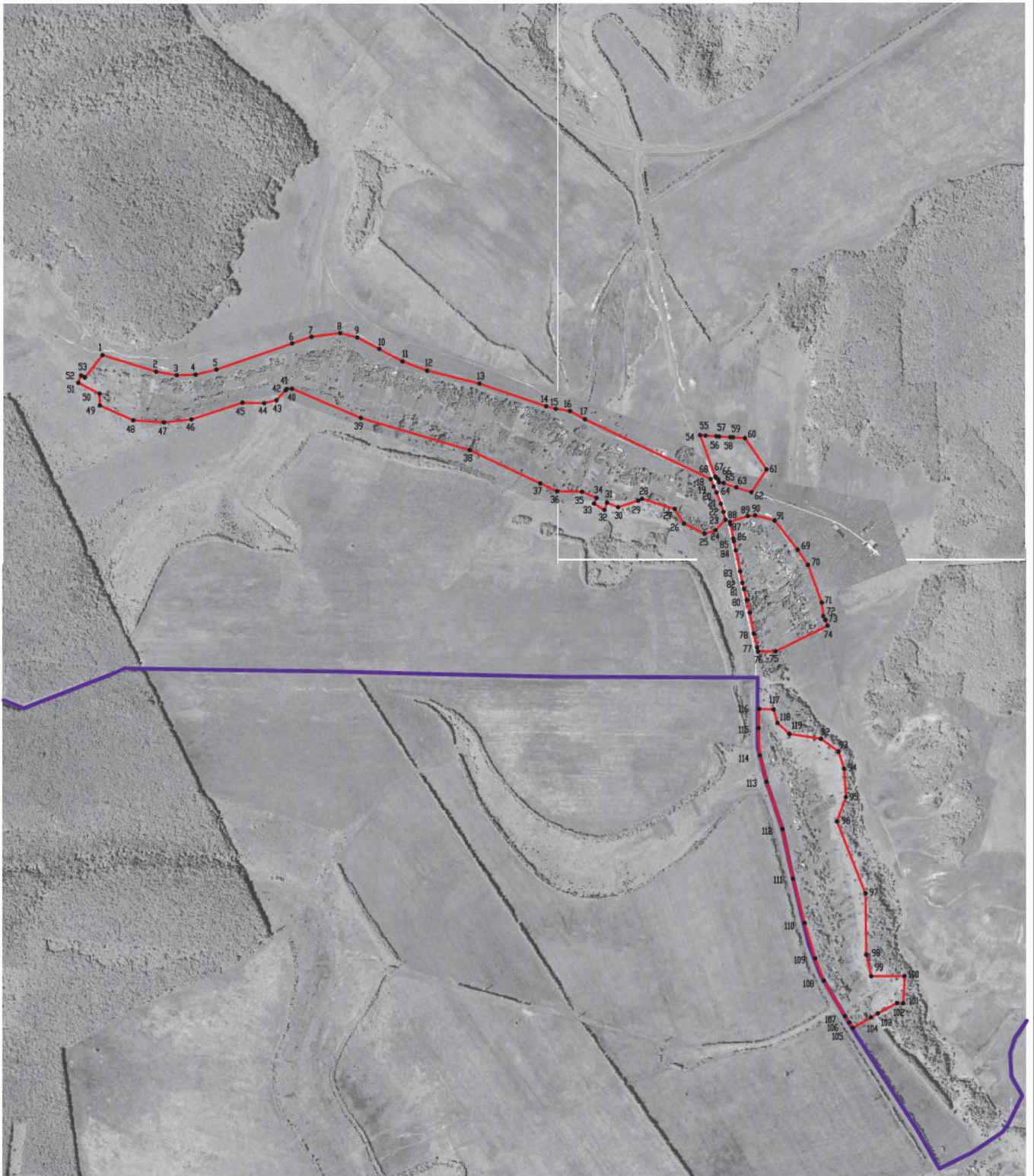
Сведения о местоположении границ объекта					
1. Система координат: МСК - 36, зона 1					
2. Сведения о характерных точках границ объекта					
Обозначение характерных точек границ	Координаты, м		Метод определения координат характерной точки	Средняя квадратическая погрешность положения характерной точки (Mt), м	Описание обозначения точки на местности (при наличии)
	X	Y			
1	2	3	4	5	6
1	474552.84	1291853.62	Картометрический	5.00	-
2	474490.04	1292057.02	Картометрический	1.00	-
3	474476.42	1292135.85	Картометрический	1.00	-
4	474478.90	1292207.08	Картометрический	1.00	-
5	474498.30	1292286.82	Картометрический	1.00	-
6	474597.06	1292573.82	Картометрический	1.00	-
7	474622.39	1292647.40	Картометрический	1.00	-
8	474636.68	1292755.96	Картометрический	1.00	-
9	474619.70	1292821.22	Картометрический	1.00	-
10	474576.46	1292905.08	Картометрический	1.00	-
11	474528.99	1292993.18	Картометрический	1.00	-
12	474494.21	1293086.38	Картометрический	1.00	-
13	474444.94	1293285.56	Картометрический	1.00	-
14	474358.40	1293538.94	Картометрический	1.00	-
15	474348.70	1293575.38	Картометрический	1.00	-
16	474340.63	1293629.67	Картометрический	1.00	-
17	474309.15	1293686.18	Картометрический	1.00	-
18	474081.88	1294164.37	Аналитический	0.50	-
19	474053.19	1294175.25	Картометрический	1.00	-
20	474031.27	1294186.03	Картометрический	1.00	-
21	473987.51	1294203.10	Картометрический	1.00	-
22	473957.69	1294212.52	Картометрический	1.00	-
23	473927.77	1294220.26	Аналитический	0.50	-
24	473887.73	1294182.26	Картометрический	1.00	-
25	473874.73	1294140.80	Картометрический	1.00	-
26	473913.08	1294062.62	Картометрический	1.00	-
27	473968.68	1294027.54	Картометрический	1.00	-
28	474006.43	1293903.24	Картометрический	1.00	-
29	474000.48	1293889.11	Картометрический	1.00	-
30	473974.72	1293812.26	Картометрический	5.00	-
31	473992.81	1293770.10	Картометрический	5.00	-
32	473964.90	1293760.53	Картометрический	5.00	-
33	473988.75	1293721.01	Картометрический	5.00	-
34	474010.18	1293730.14	Картометрический	1.00	-

1	2	3	4	5	6
35	474033.80	1293675.50	Картометрический	1.00	-
36	474035.64	1293580.56	Картометрический	1.00	-
37	474065.62	1293516.92	Картометрический	1.00	-
38	474191.44	1293248.68	Картометрический	1.00	-
39	474314.16	1292835.09	Картометрический	1.00	-
40	474425.26	1292573.28	Картометрический	1.00	-
41	474424.43	1292553.78	Картометрический	1.00	-
42	474419.41	1292549.14	Картометрический	1.00	-
43	474382.15	1292514.70	Картометрический	5.00	-
44	474370.34	1292468.06	Картометрический	5.00	-
45	474372.11	1292384.96	Картометрический	1.00	-
46	474308.80	1292191.52	Картометрический	5.00	-
47	474297.05	1292087.20	Картометрический	1.00	-
48	474305.61	1291970.20	Картометрический	5.00	-
49	474361.58	1291843.12	Картометрический	5.00	-
50	474406.44	1291842.34	Картометрический	5.00	-
51	474447.98	1291761.02	Картометрический	5.00	-
52	474475.90	1291772.10	Картометрический	5.00	-
53	474468.27	1291786.50	Картометрический	5.00	-
1	474552.84	1291853.62	Картометрический	5.00	-
54	474248.73	1294123.72	Картометрический	5.00	-
55	474247.31	1294144.80	Аналитический	0.50	-
56	474244.54	1294185.89	Аналитический	0.10	-
57	474243.86	1294195.83	Аналитический	0.10	-
58	474240.96	1294238.90	Аналитический	0.10	-
59	474240.28	1294248.85	Аналитический	0.10	-
60	474237.19	1294294.66	Аналитический	0.10	-
61	474118.42	1294376.19	Картометрический	5.00	-
62	474032.01	1294319.16	Картометрический	1.00	-
63	474050.64	1294261.46	Картометрический	1.00	-
64	474067.05	1294213.39	Картометрический	1.00	-
65	474069.56	1294195.88	Картометрический	1.00	-
66	474080.62	1294192.58	Картометрический	1.00	-
67	474085.43	1294186.26	Картометрический	1.00	-
68	474090.21	1294181.89	Картометрический	1.00	-
54	474248.73	1294123.72	Картометрический	5.00	-
69	473813.24	1294494.05	Картометрический	1.00	-
70	473755.76	1294533.23	Картометрический	1.00	-
71	473612.69	1294585.94	Картометрический	1.00	-
72	473561.33	1294591.47	Картометрический	1.00	-
73	473547.02	1294600.08	Картометрический	1.00	-
74	473525.05	1294608.14	Картометрический	1.00	-
75	473427.65	1294411.12	Картометрический	1.00	-
76	473426.61	1294343.64	Картометрический	1.00	-
77	473441.87	1294340.44	Картометрический	1.00	-
78	473494.54	1294327.86	Картометрический	1.00	-

1	2	3	4	5	6
79	473573.93	1294312.53	Картометрический	1.00	-
80	473623.09	1294301.13	Картометрический	1.00	-
81	473664.31	1294290.51	Аналитический	0.50	-
82	473687.94	1294284.42	Аналитический	0.50	-
83	473731.55	1294275.78	Аналитический	0.50	-
84	473811.55	1294259.07	Аналитический	0.50	-
85	473845.55	1294251.80	Аналитический	0.50	-
86	473855.98	1294249.66	Аналитический	0.50	-
87	473909.63	1294238.63	Картометрический	1.00	-
88	473919.09	1294236.49	Картометрический	1.00	-
89	473941.48	1294304.74	Картометрический	1.00	-
90	473944.16	1294333.13	Картометрический	1.00	-
91	473924.77	1294407.09	Картометрический	1.00	-
69	473813.24	1294494.05	Картометрический	1.00	-
92	473095.70	1294583.09	Картометрический	5.00	-
93	473046.52	1294650.19	Картометрический	5.00	-
94	472981.08	1294670.54	Картометрический	5.00	-
95	472873.73	1294677.73	Картометрический	5.00	-
96	472781.20	1294643.39	Картометрический	5.00	-
97	472507.76	1294751.74	Картометрический	5.00	-
98	472274.78	1294754.82	Картометрический	5.00	-
99	472193.21	1294773.87	Картометрический	5.00	-
100	472193.75	1294900.64	Картометрический	5.00	-
101	472090.42	1294895.62	Картометрический	5.00	-
102	472091.03	1294871.88	Картометрический	5.00	-
103	472051.38	1294798.47	Картометрический	5.00	-
104	472036.45	1294772.59	Картометрический	5.00	-
105	471997.02	1294704.26	Аналитический	0.50	-
106	472017.50	1294690.36	Картометрический	5.00	-
107	472041.49	1294674.02	Картометрический	5.00	-
108	472176.34	1294593.70	Картометрический	5.00	-
109	472261.19	1294561.20	Картометрический	5.00	-
110	472395.36	1294521.06	Картометрический	5.00	-
111	472563.82	1294476.71	Картометрический	5.00	-
112	472752.22	1294436.85	Картометрический	5.00	-
113	472931.94	1294375.87	Картометрический	5.00	-
114	473031.90	1294350.36	Картометрический	5.00	-
115	473135.61	1294345.77	Картометрический	5.00	-
116	473208.89	1294347.67	Картометрический	5.00	-
117	473206.98	1294403.30	Картометрический	5.00	-
118	473155.07	1294417.60	Картометрический	5.00	-
119	473113.65	1294462.94	Картометрический	5.00	-
92	473095.70	1294583.09	Картометрический	5.00	-

3. Сведения о характерных точках части (частей) границы объекта


Обозначение характерных точек части границы	Координаты, м		Метод определения координат характерной точки	Средняя квадратическая погрешность положения характерной точки (Mt), м	Описание обозначения точки на местности (при наличии)
	X	Y			
1	2	3	4	5	6
Часть №					
-	-	-	-	-	-



Масштаб 1:10000

Используемые условные знаки в обозначении:

- границы территориальной зоны
- границы муниципального образования
- характерная точка границ территориальной зоны

Руководитель БУВО «Нормативно-проектный центр»
 Подпись  Ю.В. Пальгина Дата « 15 » февраля 2022 г.
 Место для оттиска печати (при наличии) лица, составившего приложение к местоположению границ объекта



ОПИСАНИЕ МЕСТОПОЛОЖЕНИЯ ГРАНИЦ
Зона улиц, дорог, инженерной и транспортной инфраструктуры
хутора Маслов Лог – ИТ1/2

(наименование объекта, местоположение границ которого описано
(далее - объект)

Раздел 1

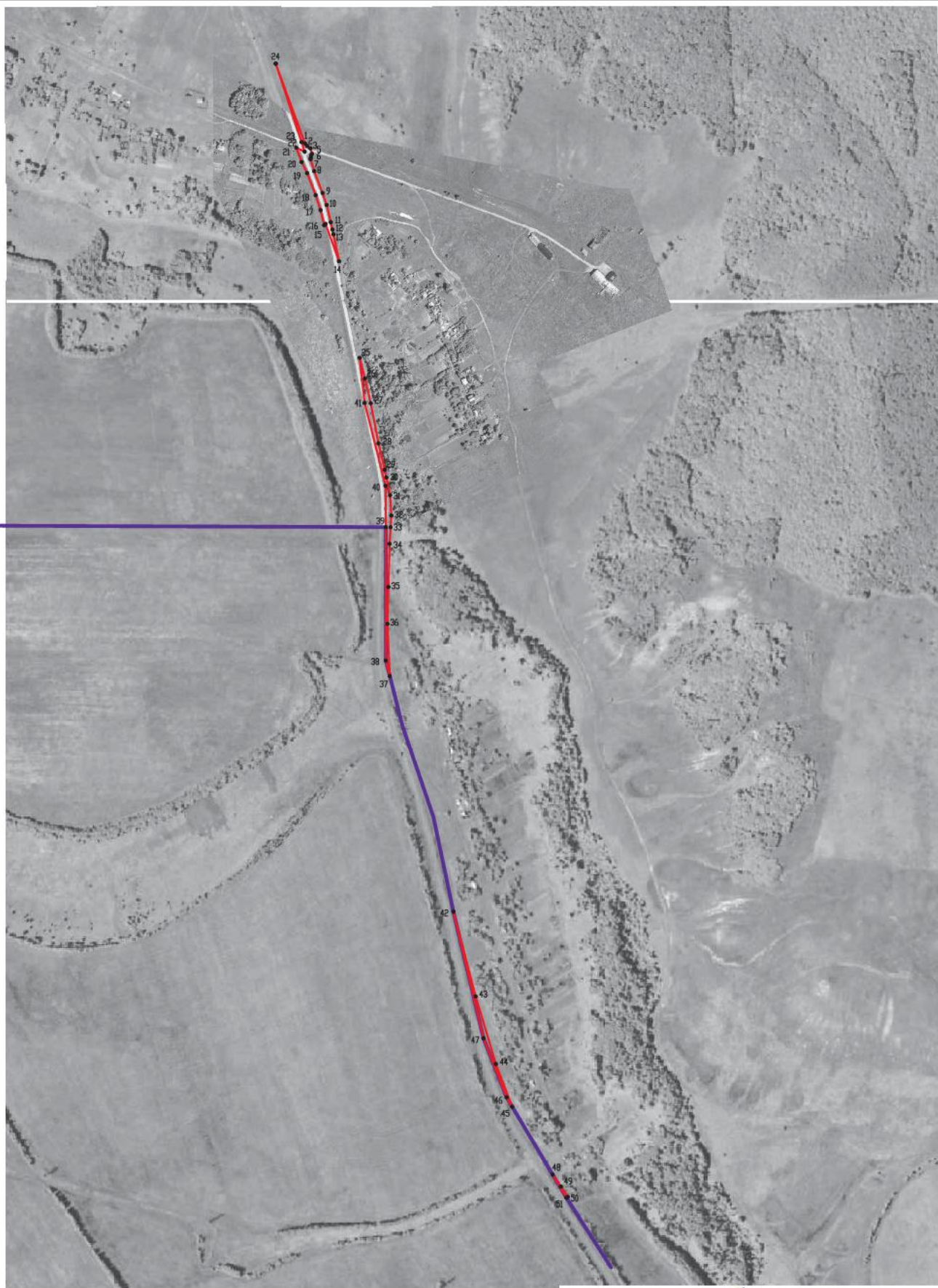
Сведения об объекте		
№ п/п	Характеристики объекта	Описание характеристик
1	2	3
1	Местоположение объекта	Воронежская область, Хохольский муниципальный район, Борщёвское сельское поселение, хутор Маслов Лог
2	Площадь объекта \pm величина погрешности определения площади ($P \pm \Delta P$)	9431 +/- 1699 м ²
3	Иные характеристики объекта	-

Сведения о местоположении границ объекта					
1. Система координат: МСК - 36, зона 1					
2. Сведения о характерных точках границ объекта					
Обозначение характерных точек границ	Координаты, м		Метод определения координат характерной точки	Средняя квадратическая погрешность положения характерной точки (Mt), м	Описание обозначения точки на местности (при наличии)
	X	Y			
1	2	3	4	5	6
1	474090.21	1294181.89	Картометрический	1.00	-
2	474085.43	1294186.26	Картометрический	1.00	-
3	474080.62	1294192.58	Картометрический	1.00	-
4	474069.56	1294195.88	Картометрический	1.00	-
5	474065.53	1294193.51	Картометрический	1.00	-
6	474061.78	1294193.17	Картометрический	1.00	-
7	474058.90	1294192.95	Картометрический	1.00	-
8	474035.04	1294200.28	Картометрический	1.00	-
9	473991.92	1294216.58	Картометрический	1.00	-
10	473967.88	1294225.05	Картометрический	1.00	-
11	473933.82	1294233.13	Картометрический	1.00	-
12	473919.09	1294236.49	Картометрический	1.00	-
13	473909.63	1294238.63	Картометрический	1.00	-
14	473855.98	1294249.66	Картометрический	1.00	-
15	473930.33	1294222.69	Картометрический	1.00	-
16	473927.77	1294220.26	Картометрический	1.00	-
17	473957.69	1294212.52	Картометрический	1.00	-
18	473987.51	1294203.10	Картометрический	1.00	-
19	474031.27	1294186.03	Картометрический	1.00	-
20	474053.19	1294175.25	Картометрический	1.00	-
21	474081.88	1294164.37	Картометрический	1.00	-
22	474073.89	1294181.19	Картометрический	1.00	-
23	474092.88	1294175.15	Картометрический	1.00	-
24	474248.73	1294123.72	Картометрический	1.00	-
1	474090.21	1294181.89	Картометрический	1.00	-
25	473664.31	1294290.51	Картометрический	5.00	-
26	473623.09	1294301.13	Картометрический	5.00	-
27	473573.93	1294312.53	Картометрический	5.00	-
28	473494.54	1294327.86	Картометрический	5.00	-
29	473441.87	1294340.44	Картометрический	5.00	-
30	473426.61	1294343.64	Картометрический	5.00	-
31	473391.08	1294351.07	Картометрический	1.00	-

1	2	3	4	5	6
32	473350.85	1294353.44	Картометрический	1.00	-
33	473327.72	1294351.98	Картометрический	1.00	-
34	473294.60	1294349.88	Картометрический	1.00	-
35	473208.89	1294347.67	Картометрический	1.00	-
36	473135.61	1294345.77	Картометрический	1.00	-
37	473031.90	1294350.36	Картометрический	1.00	-
38	473062.83	1294342.46	Картометрический	5.00	-
39	473327.76	1294342.58	Картометрический	5.00	-
40	473409.92	1294341.86	Картометрический	5.00	-
41	473574.60	1294300.51	Картометрический	5.00	-
25	473664.31	1294290.51	Картометрический	5.00	-
42	472563.82	1294476.71	Картометрический	5.00	-
43	472395.36	1294521.06	Картометрический	5.00	-
44	472261.19	1294561.20	Картометрический	5.00	-
45	472176.34	1294593.70	Картометрический	5.00	-
46	472194.90	1294582.65	Картометрический	5.00	-
47	472312.12	1294536.65	Картометрический	5.00	-
42	472563.82	1294476.71	Картометрический	5.00	-
48	472041.49	1294674.02	Картометрический	5.00	-
49	472017.50	1294690.36	Картометрический	5.00	-
50	471997.02	1294704.26	Картометрический	5.00	-
51	471995.41	1294701.47	Картометрический	5.00	-
48	472041.49	1294674.02	Картометрический	5.00	-


3. Сведения о характерных точках части (частей) границы объекта

Обозначение характерных точек части границы	Координаты, м		Метод определения координат характерной точки	Средняя квадратическая погрешность положения характерной точки (Mt), м	Описание обозначения точки на местности (при наличии)
	X	Y			
1	2	3	4	5	6
Часть №					
-	-	-	-	-	-



Масштаб 1:5000

Используемые условные знаки и обозначения:

-  границы территориальной зоны
-  границы муниципального образования
-  1 характерная точка границ территориальной зоны

Руководитель БУВО «Нормативно-проектный центр»
Подпись: Ю.В. Шлыганов Дата « 15 » февраля 2022 г.
Место для подписи (при наличии) лица, составившего описание местонахождения границ объекта



ОПИСАНИЕ МЕСТОПОЛОЖЕНИЯ ГРАНИЦ

Зона сельскохозяйственного использования в границах населенного пункта хутора

Маслов Лог – СХ1/2

(наименование объекта, местоположение границ которого описано
(далее - объект)

Раздел 1

Сведения об объекте		
№ п/п	Характеристики объекта	Описание характеристик
1	2	3
1	Местоположение объекта	Воронежская область, Хохольский муниципальный район, Борщёвское сельское поселение, хутор Маслов Лог
2	Площадь объекта \pm величина погрешности определения площади ($P \pm \Delta P$)	414446 +/- 11266 м ²
3	Иные характеристики объекта	-

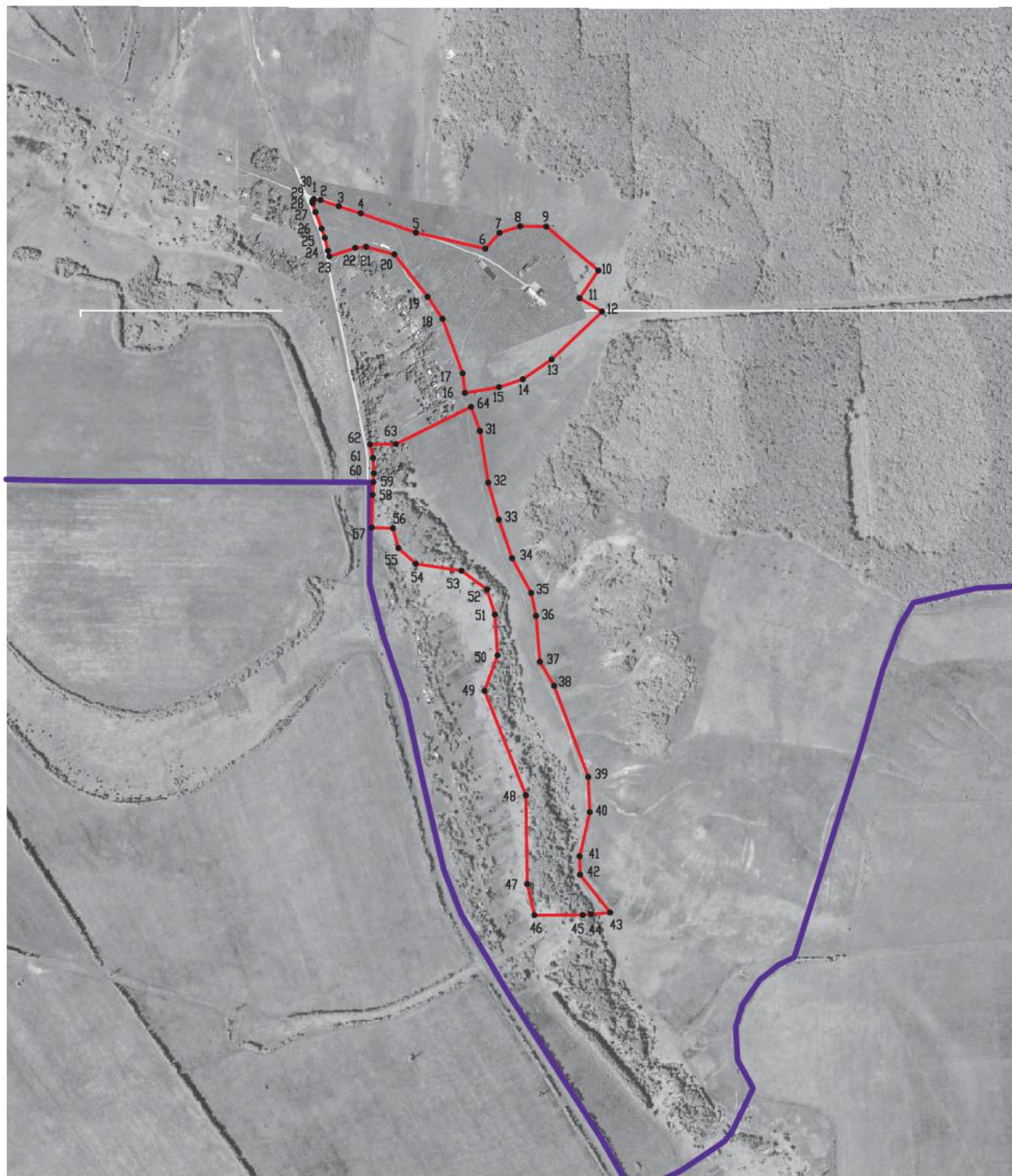
Раздел 2

Сведения о местоположении границ объекта					
1. Система координат: МСК - 36, зона 1					
2. Сведения о характерных точках границ объекта					
Обозначение характерных точек границ	Координаты, м		Метод определения координат характерной точки	Средняя квадратическая погрешность положения характерной точки (Mt), м	Описание обозначения точки на местности (при наличии)
	X	Y			
1	2	3	4	5	6
1	474069.56	1294195.88	Картометрический	1.00	-
2	474067.05	1294213.39	Картометрический	1.00	-
3	474050.64	1294261.46	Картометрический	1.00	-
4	474032.01	1294319.16	Картометрический	1.00	-
5	473981.64	1294463.31	Картометрический	1.00	-
6	473939.35	1294645.52	Картометрический	1.00	-
7	473981.09	1294682.56	Картометрический	1.00	-
8	473998.41	1294736.72	Картометрический	1.00	-
9	473997.22	1294805.36	Картометрический	1.00	-
10	473882.29	1294941.62	Картометрический	5.00	-
11	473810.00	1294892.02	Картометрический	5.00	-
12	473774.76	1294951.59	Картометрический	5.00	-
13	473649.03	1294818.76	Картометрический	5.00	-
14	473597.51	1294743.76	Картометрический	5.00	-
15	473576.59	1294681.22	Картометрический	5.00	-
16	473561.33	1294591.47	Картометрический	1.00	-
17	473612.69	1294585.94	Картометрический	1.00	-
18	473755.76	1294533.23	Картометрический	1.00	-
19	473813.24	1294494.05	Картометрический	1.00	-
20	473924.77	1294407.09	Картометрический	1.00	-
21	473944.16	1294333.13	Картометрический	1.00	-
22	473941.48	1294304.74	Картометрический	1.00	-
23	473919.09	1294236.49	Картометрический	1.00	-
24	473933.82	1294233.13	Картометрический	1.00	-
25	473967.88	1294225.05	Картометрический	1.00	-
26	473991.92	1294216.58	Картометрический	1.00	-
27	474035.04	1294200.28	Картометрический	1.00	-
28	474058.90	1294192.95	Картометрический	1.00	-
29	474061.78	1294193.17	Картометрический	1.00	-
30	474065.53	1294193.51	Картометрический	1.00	-
1	474069.56	1294195.88	Картометрический	1.00	-
31	473461.82	1294631.37	Картометрический	1.00	-

1	2	3	4	5	6
32	473326.58	1294652.96	Картометрический	5.00	-
33	473229.50	1294680.96	Картометрический	5.00	-
34	473128.25	1294715.79	Картометрический	5.00	-
35	473037.30	1294765.80	Картометрический	5.00	-
36	472977.32	1294778.20	Картометрический	5.00	-
37	472857.21	1294788.63	Картометрический	5.00	-
38	472794.08	1294825.66	Картометрический	5.00	-
39	472555.37	1294915.16	Картометрический	5.00	-
40	472463.13	1294919.38	Картометрический	5.00	-
41	472347.74	1294892.44	Картометрический	5.00	-
42	472299.50	1294893.74	Картометрический	5.00	-
43	472200.37	1294972.64	Картометрический	5.00	-
44	472195.65	1294922.66	Картометрический	5.00	-
45	472193.75	1294900.64	Картометрический	5.00	-
46	472193.21	1294773.87	Картометрический	5.00	-
47	472274.78	1294754.82	Картометрический	5.00	-
48	472507.76	1294751.74	Картометрический	5.00	-
49	472781.20	1294643.39	Картометрический	5.00	-
50	472873.73	1294677.73	Картометрический	5.00	-
51	472981.08	1294670.54	Картометрический	5.00	-
52	473046.52	1294650.19	Картометрический	5.00	-
53	473095.70	1294583.09	Картометрический	5.00	-
54	473113.65	1294462.94	Картометрический	5.00	-
55	473155.07	1294417.60	Картометрический	5.00	-
56	473206.98	1294403.30	Картометрический	5.00	-
57	473208.89	1294347.67	Картометрический	5.00	-
58	473294.60	1294349.88	Картометрический	5.00	-
59	473327.72	1294351.98	Картометрический	5.00	-
60	473350.85	1294353.44	Картометрический	1.00	-
61	473391.08	1294351.07	Картометрический	1.00	-
62	473426.61	1294343.64	Картометрический	1.00	-
63	473427.65	1294411.12	Картометрический	1.00	-
64	473525.05	1294608.14	Картометрический	1.00	-
31	473461.82	1294631.37	Картометрический	1.00	-



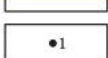
3. Сведения о характерных точках части (частей) границы объекта

Обозначение характерных точек части границы	Координаты, м		Метод определения координат характерной точки	Средняя квадратическая погрешность положения характерной точки (Mt), м	Описание обозначения точки на местности (при наличии)
	X	Y			
1	2	3	4	5	6
Часть №					
-	-	-	-	-	-




Масштаб 1:10000

Используемые условные знаки и обозначения:

- | | |
|---|---|
|  | границы территориальной зоны |
|  | границы муниципального образования |
|  | характерная точка границ территориальной зоны |

Руководитель БУВО «Нормативно-проектный центр»

Подпись  Ю.В. Шалыгина Дата « 15 » февраля 2022 г.

Место для оттиска печати (при наличии) лица, составившего описание местоположения границ объекта



Приложение № 3
к правилам землепользования и застройки
Борщёвского сельского поселения
Хохольского муниципального района
Воронежской области

СВЕДЕНИЯ О ГРАНИЦАХ ТЕРРИТОРИАЛЬНЫХ ЗОН,
СОДЕРЖАЩИЕ ГРАФИЧЕСКОЕ ОПИСАНИЕ МЕСТОПОЛОЖЕНИЯ
ГРАНИЦ ТЕРРИТОРИАЛЬНЫХ ЗОН, ПЕРЕЧЕНЬ КООРДИНАТ
ХАРАКТЕРНЫХ ТОЧЕК ГРАНИЦ ТЕРРИТОРИАЛЬНЫХ ЗОН
ХУТОРА ПАШЕНКОВО

ОПИСАНИЕ МЕСТОПОЛОЖЕНИЯ ГРАНИЦ

Зона застройки индивидуальными жилыми домами хутора Пашенково — Ж1/3

(наименование объекта, местоположение границ которого описано
(далее - объект)

Раздел 1

Сведения об объекте		
№ п/п	Характеристики объекта	Описание характеристик
1	2	3
1	Местоположение объекта	Воронежская область, Хохольский муниципальный район, Борщёвское сельское поселение, хутор Пашенково
2	Площадь объекта \pm величина погрешности определения площади ($P \pm \Delta P$)	746374 +/- 15119 м ²
3	Иные характеристики объекта	-

Сведения о местоположении границ объекта					
1. Система координат: МСК - 36, зона 1					
2. Сведения о характерных точках границ объекта					
Обозначение характерных точек границ	Координаты, м		Метод определения координат характерной точки	Средняя квадратическая погрешность положения характерной точки (Mt), м	Описание обозначения точки на местности (при наличии)
	X	Y			
1	2	3	4	5	6
1	473639.18	1298239.10	Картометрический	1.00	-
2	473604.90	1298255.08	Картометрический	1.00	-
3	473602.17	1298260.68	Картометрический	1.00	-
4	473598.05	1298269.09	Картометрический	1.00	-
5	473555.51	1298304.49	Картометрический	1.00	-
6	473530.98	1298318.84	Картометрический	1.00	-
7	473336.79	1298304.97	Картометрический	1.00	-
8	472817.01	1298221.36	Картометрический	1.00	-
9	472660.46	1298226.79	Картометрический	5.00	-
10	472330.69	1298312.65	Картометрический	5.00	-
11	472236.20	1298226.01	Картометрический	5.00	-
12	472182.13	1298179.41	Картометрический	1.00	-
13	472109.68	1298146.65	Картометрический	1.00	-
14	472003.31	1298109.34	Картометрический	1.00	-
15	471898.82	1298083.02	Картометрический	1.00	-
16	471657.20	1298051.22	Картометрический	1.00	-
17	471386.45	1298048.68	Картометрический	1.00	-
18	471277.51	1298055.43	Картометрический	1.00	-
19	471166.72	1298062.29	Картометрический	5.00	-
20	471088.38	1298082.16	Картометрический	5.00	-
21	470993.66	1298085.24	Аналитический	2.50	-
22	470990.42	1297916.60	Аналитический	2.50	-
23	470990.77	1297912.62	Картометрический	5.00	-
24	471010.23	1297914.74	Картометрический	1.00	-
25	471031.33	1297915.10	Картометрический	1.00	-
26	471041.54	1297914.74	Картометрический	1.00	-
27	471043.18	1297914.67	Картометрический	1.00	-
28	471083.40	1297912.96	Картометрический	1.00	-
29	471089.95	1297912.36	Картометрический	1.00	-
30	471110.61	1297909.33	Картометрический	1.00	-
31	471135.08	1297907.15	Картометрический	1.00	-
32	471168.40	1297903.84	Картометрический	1.00	-
33	471221.68	1297899.78	Картометрический	1.00	-
34	471243.36	1297897.83	Картометрический	1.00	-

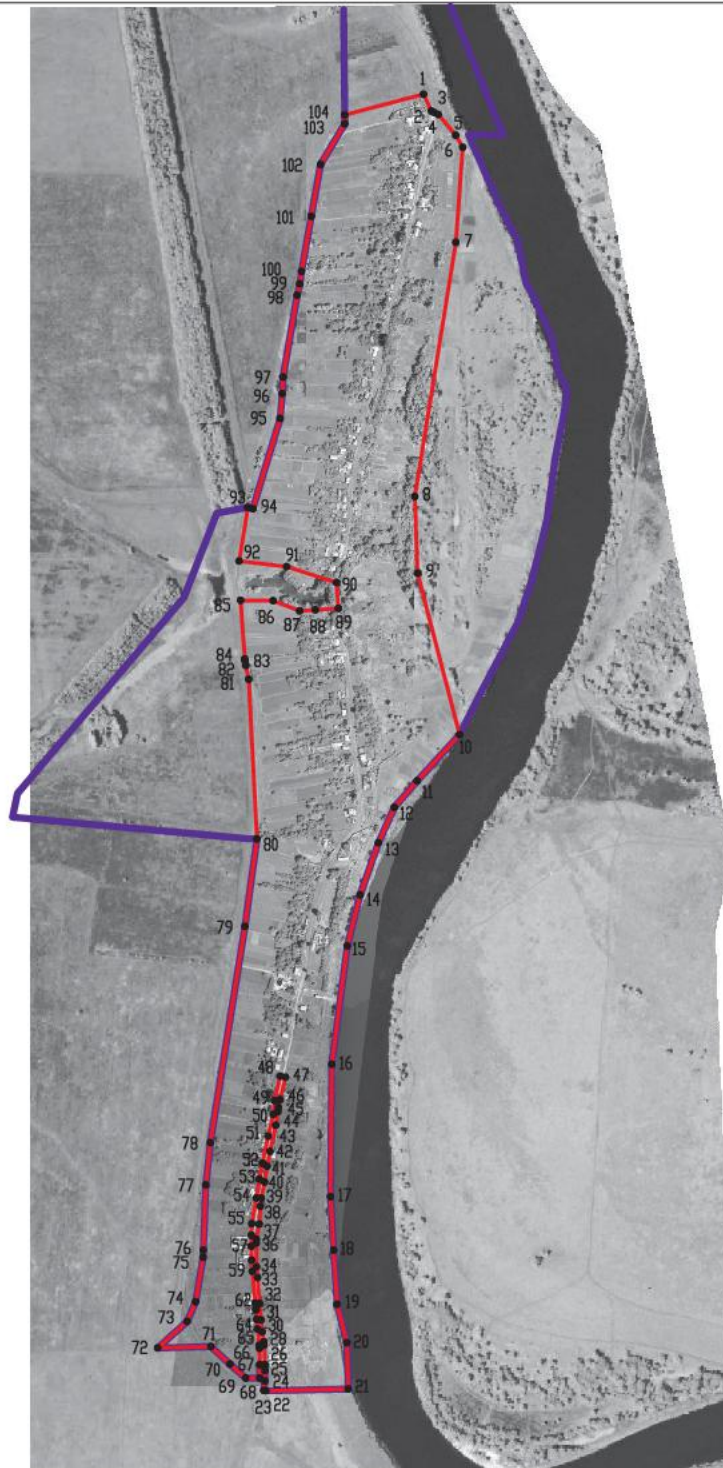
1	2	3	4	5	6
35	471292.05	1297897.23	Картометрический	1.00	-
36	471299.95	1297897.39	Картометрический	1.00	-
37	471330.57	1297903.05	Картометрический	1.00	-
38	471367.21	1297905.66	Картометрический	1.00	-
39	471383.79	1297907.56	Картометрический	1.00	-
40	471416.71	1297914.16	Картометрический	1.00	-
41	471448.79	1297919.23	Картометрический	1.00	-
42	471479.16	1297925.26	Картометрический	1.00	-
43	471532.77	1297937.03	Картометрический	1.00	-
44	471560.38	1297941.51	Картометрический	1.00	-
45	471569.25	1297942.75	Картометрический	1.00	-
46	471585.11	1297945.89	Картометрический	1.00	-
47	471630.96	1297956.87	Картометрический	1.00	-
48	471633.04	1297945.86	Картометрический	1.00	-
49	471582.91	1297934.77	Картометрический	1.00	-
50	471555.33	1297932.10	Картометрический	1.00	-
51	471510.40	1297921.25	Картометрический	1.00	-
52	471454.92	1297909.57	Картометрический	1.00	-
53	471422.49	1297903.84	Картометрический	1.00	-
54	471383.95	1297897.22	Картометрический	1.00	-
55	471331.79	1297888.01	Картометрический	1.00	-
56	471307.78	1297887.36	Картометрический	1.00	-
57	471285.25	1297887.00	Картометрический	1.00	-
58	471256.96	1297887.76	Картометрический	1.00	-
59	471234.09	1297889.22	Картометрический	1.00	-
60	471168.92	1297895.19	Картометрический	1.00	-
61	471158.46	1297896.52	Картометрический	1.00	-
62	471155.28	1297896.77	Картометрический	1.00	-
63	471135.84	1297898.38	Картометрический	1.00	-
64	471116.59	1297899.58	Картометрический	1.00	-
65	471083.15	1297903.10	Картометрический	1.00	-
66	471077.00	1297903.61	Картометрический	1.00	-
67	471043.11	1297903.96	Картометрический	1.00	-
68	471016.22	1297904.23	Картометрический	1.00	-
69	471016.04	1297875.74	Картометрический	1.00	-
70	471044.40	1297843.37	Картометрический	1.00	-
71	471080.57	1297804.78	Картометрический	1.00	-
72	471077.70	1297695.60	Картометрический	5.00	-
73	471131.87	1297755.83	Картометрический	1.00	-
74	471171.83	1297773.28	Картометрический	1.00	-
75	471262.56	1297788.57	Картометрический	1.00	-
76	471277.51	1297789.11	Картометрический	1.00	-
77	471410.76	1297794.01	Картометрический	1.00	-
78	471497.20	1297803.40	Картометрический	1.00	-
79	471938.94	1297874.01	Картометрический	1.00	-
80	472117.63	1297898.54	Картометрический	1.00	-
81	472443.88	1297881.66	Картометрический	5.00	-
82	472472.07	1297875.94	Картометрический	5.00	-

1	2	3	4	5	6
83	472481.49	1297874.26	Аналитический	0.10	-
84	472485.39	1297873.44	Аналитический	0.10	-
85	472605.11	1297865.25	Картометрический	1.00	-
86	472604.52	1297931.80	Картометрический	1.00	-
87	472583.66	1297985.98	Картометрический	1.00	-
88	472585.75	1298018.03	Картометрический	1.00	-
89	472588.69	1298065.12	Картометрический	1.00	-
90	472641.49	1298061.04	Аналитический	0.10	-
91	472673.97	1297959.09	Картометрический	1.00	-
92	472685.64	1297862.07	Картометрический	1.00	-
93	472795.12	1297879.77	Картометрический	1.00	-
94	472792.43	1297890.02	Картометрический	1.00	-
95	472976.84	1297945.82	Картометрический	1.00	-
96	473027.67	1297950.11	Картометрический	5.00	-
97	473061.54	1297952.12	Картометрический	5.00	-
98	473228.84	1297980.81	Картометрический	5.00	-
99	473251.89	1297986.05	Картометрический	5.00	-
100	473277.41	1297989.69	Картометрический	5.00	-
101	473389.88	1298009.68	Картометрический	1.00	-
102	473495.94	1298028.35	Картометрический	1.00	-
103	473578.82	1298077.89	Картометрический	1.00	-
104	473596.91	1298077.81	Картометрический	1.00	-
1	473639.18	1298239.10	Картометрический	1.00	-

3. Сведения о характерных точках части (частей) границы объекта




Обозначение характерных точек части границы	Координаты, м		Метод определения координат характерной точки	Средняя квадратическая погрешность положения характерной точки (Mt), м	Описание обозначения точки на местности (при наличии)
	X	Y			
1	2	3	4	5	6
Часть №					
-	-	-	-	-	-

План границ объекта




Масштаб 1:10000

Используемые условные знаки и обозначения:

- | | |
|---|---|
|  | границы территориальной зоны |
|  | границы муниципального образования |
|  | характерная точка границ территориальной зоны |

Руководитель БУВО «Нормативно-проектный центр»

Подпись  Ю.В. Шальгица Дата « 15 » февраля 2022 г.

Место для оттиска печати (при наличии) лица, составившего описание местоположения границ объекта



ОПИСАНИЕ МЕСТОПОЛОЖЕНИЯ ГРАНИЦ
Зона улиц, дорог, инженерной и транспортной инфраструктуры
хутора Пашенково — ИТ1/3

(наименование объекта, местоположение границ которого описано
(далее - объект)

Раздел 1

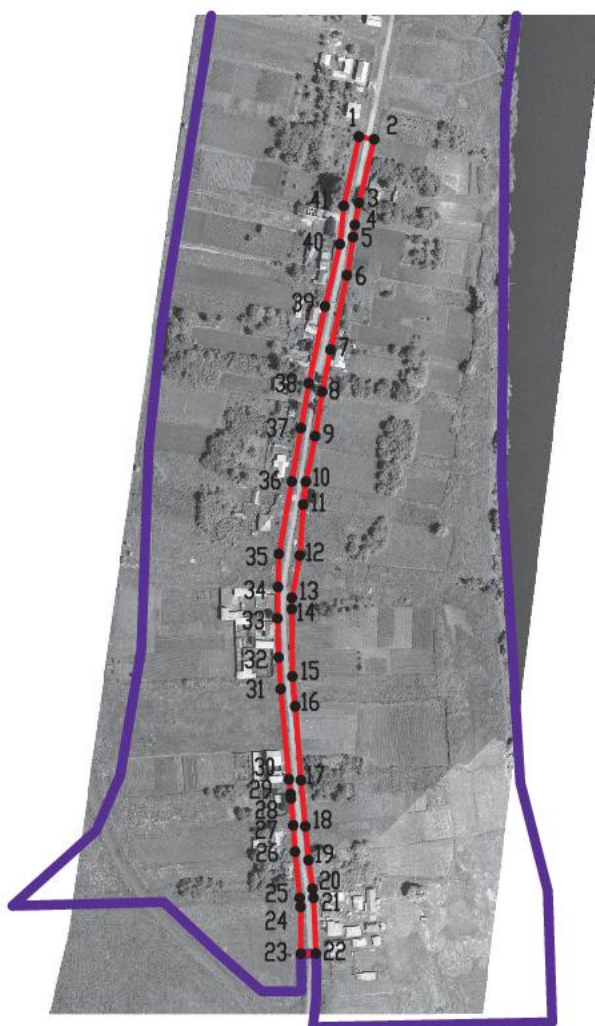
Сведения об объекте		
№ п/п	Характеристики объекта	Описание характеристик
1	2	3
1	Местоположение объекта	Воронежская область, Хохольский муниципальный район, Борщёвское сельское поселение, хутор Пашенково
2	Площадь объекта ± величина погрешности определения площади ($P \pm \Delta P$)	6105 +/- 273 м ²
3	Иные характеристики объекта	-

Раздел 2

Сведения о местоположении границ объекта					
1. Система координат: МСК - 36, зона 1					
2. Сведения о характерных точках границ объекта					
Обозначение характерных точек границ	Координаты, м		Метод определения координат характерной точки	Средняя квадратическая погрешность положения характерной точки (Mt), м	Описание обозначения точки на местности (при наличии)
	X	Y			
1	2	3	4	5	6
1	471633.04	1297945.86	Картометрический	1.00	-
2	471630.96	1297956.87	Картометрический	1.00	-
3	471585.11	1297945.89	Картометрический	1.00	-
4	471569.25	1297942.75	Картометрический	1.00	-
5	471560.38	1297941.51	Картометрический	1.00	-
6	471532.77	1297937.03	Картометрический	1.00	-
7	471479.16	1297925.26	Картометрический	1.00	-
8	471448.79	1297919.23	Картометрический	1.00	-
9	471416.71	1297914.16	Картометрический	1.00	-
10	471383.79	1297907.56	Картометрический	1.00	-
11	471367.21	1297905.66	Картометрический	1.00	-
12	471330.57	1297903.05	Картометрический	1.00	-
13	471299.95	1297897.39	Аналитический	0.10	-
14	471292.05	1297897.23	Аналитический	0.10	-
15	471243.36	1297897.83	Аналитический	0.10	-
16	471221.68	1297899.78	Аналитический	0.10	-
17	471168.40	1297903.84	Картометрический	1.00	-
18	471135.08	1297907.15	Картометрический	1.00	-
19	471110.61	1297909.33	Картометрический	1.00	-
20	471089.95	1297912.36	Картометрический	1.00	-
21	471083.40	1297912.96	Картометрический	1.00	-
22	471043.18	1297914.67	Картометрический	1.00	-
23	471043.11	1297903.96	Картометрический	1.00	-
24	471077.00	1297903.61	Картометрический	1.00	-
25	471083.15	1297903.10	Картометрический	1.00	-
26	471116.59	1297899.58	Картометрический	1.00	-
27	471135.84	1297898.38	Картометрический	1.00	-
28	471155.28	1297896.77	Картометрический	1.00	-
29	471158.46	1297896.52	Картометрический	1.00	-
30	471168.92	1297895.19	Картометрический	1.00	-
31	471234.09	1297889.22	Картометрический	1.00	-
32	471256.96	1297887.76	Картометрический	1.00	-
33	471285.25	1297887.00	Картометрический	1.00	-




1	2	3	4	5	6
34	471307.78	1297887.36	Картометрический	1.00	-
35	471331.79	1297888.01	Картометрический	1.00	-
36	471383.95	1297897.22	Картометрический	1.00	-
37	471422.49	1297903.84	Картометрический	1.00	-
38	471454.92	1297909.57	Картометрический	1.00	-
39	471510.40	1297921.25	Картометрический	1.00	-
40	471555.33	1297932.10	Картометрический	1.00	-
41	471582.91	1297934.77	Картометрический	1.00	-
1	471633.04	1297945.86	Картометрический	1.00	-
3. Сведения о характерных точках части (частей) границы объекта					
Обозначение характерных точек части границы	Координаты, м		Метод определения координат характерной точки	Средняя квадратическая погрешность положения характерной точки (Mt), м	Описание обозначения точки на местности (при наличии)
	X	Y			
1	2	3	4	5	6
Часть №					
-	-	-	-	-	-

План границ объекта



Масштаб 1:5000

Используемые условные знаки и обозначения :

	границы территориальной зоны
	границы муниципального образования
	характерная точка границ территориальной зоны

Руководитель БУВО «Нормативно-проектный центр»

Подпись  Ю.В. Шальгина Дата « 15 » февраля 2022 г.

Место для оттиска печати (при наличии) лица, составившего описание местоположения границ объекта



ОПИСАНИЕ МЕСТОПОЛОЖЕНИЯ ГРАНИЦ

Зона сельскохозяйственного использования в границах населенного пункта
хутора Пашенково — СХ1/3

(наименование объекта, местоположение границ которого описано
(далее - объект)

Раздел 1

Сведения об объекте		
№ п/п	Характеристики объекта	Описание характеристик
1	2	3
1	Местоположение объекта	Воронежская область, Хохольский муниципальный район, Борщёвское сельское поселение, хутор Пашенково
2	Площадь объекта \pm величина погрешности определения площади ($P \pm \Delta P$)	170430 +/- 7225 м ²
3	Иные характеристики объекта	-

Сведения о местоположении границ объекта					
1. Система координат: МСК - 36, зона 1					
2. Сведения о характерных точках границ объекта					
Обозначение характерных точек границ	Координаты, м		Метод определения координат характерной точки	Средняя квадратическая погрешность положения характерной точки (Mt), м	Описание обозначения точки на местности (при наличии)
	X	Y			
1	2	3	4	5	6
1	472795.12	1297879.77	Картометрический	5.00	-
2	472685.64	1297862.07	Картометрический	5.00	-
3	472673.97	1297959.09	Картометрический	5.00	-
4	472641.49	1298061.04	Аналитический	0.10	-
5	472588.69	1298065.12	Картометрический	1.00	-
6	472585.75	1298018.03	Картометрический	1.00	-
7	472583.66	1297985.98	Картометрический	1.00	-
8	472604.52	1297931.80	Картометрический	5.00	-
9	472605.11	1297865.25	Картометрический	5.00	-
10	472485.39	1297873.44	Аналитический	0.10	-
11	472481.49	1297874.26	Аналитический	0.10	-
12	472472.07	1297875.94	Аналитический	0.10	-
13	472443.88	1297881.66	Аналитический	0.10	-
14	472117.63	1297898.54	Картометрический	5.00	-
15	472118.13	1297878.69	Аналитический	2.50	-
16	472162.32	1297398.89	Аналитический	2.50	-
17	472210.32	1297409.13	Картометрический	5.00	-
18	472610.60	1297749.31	Картометрический	5.00	-
19	472783.14	1297816.57	Картометрический	5.00	-
1	472795.12	1297879.77	Картометрический	5.00	-
20	472368.00	1297606.00	Картометрический	5.00	-
21	472140.00	1297694.00	Картометрический	5.00	-
22	472147.00	1297620.00	Картометрический	5.00	-
23	472328.00	1297549.00	Картометрический	5.00	-
24	472332.00	1297559.00	Картометрический	5.00	-
25	472339.00	1297556.00	Картометрический	5.00	-
20	472368.00	1297606.00	Картометрический	5.00	-



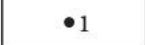
3. Сведения о характерных точках части (частей) границы объекта					
Обозначение характерных точек части границы	Координаты, м		Метод определения координат характерной точки	Средняя квадратическая погрешность положения характерной точки (Mt), м	Описание обозначения точки на местности (при наличии)
	X	Y			
1	2	3	4	5	6
Часть №					
-	-	-	-	-	-

План границ объекта



Масштаб 1:5000

Используемые условные знаки и обозначения:

	границы территориальной зоны
	границы муниципального образования
	характерная точка границ территориальной зоны

Руководитель БУВО «Нормативно-проектный центр»

Подпись  Ю.В. Шалыгина Дата « 15 » февраля 2022 г.

Место для оттиска печати (при наличии) лица, составившего описание местоположения границ объекта



ОПИСАНИЕ МЕСТОПОЛОЖЕНИЯ ГРАНИЦ

Зона ритуальных объектов хутора Пашенково — СН1/3

(наименование объекта, местоположение границ которого описано
(далее - объект)

Раздел 1

Сведения об объекте		
№ п/п	Характеристики объекта	Описание характеристик
1	2	3
1	Местоположение объекта	Воронежская область, Хохольский муниципальный район, Борщёвское сельское поселение, хутор Пашенково
2	Площадь объекта \pm величина погрешности определения площади ($P \pm \Delta P$)	14839 +/- 2132 м ²
3	Иные характеристики объекта	-

Раздел 2



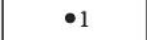
Сведения о местоположении границ объекта					
1. Система координат: МСК - 36, зона 1					
2. Сведения о характерных точках границ объекта					
Обозначение характерных точек границ	Координаты, м		Метод определения координат характерной точки	Средняя квадратическая погрешность положения характерной точки (Mt), м	Описание обозначения точки на местности (при наличии)
	X	Y			
1	2	3	4	5	6
1	472368.00	1297606.00	Картометрический	5.00	-
2	472140.00	1297694.00	Картометрический	5.00	-
3	472147.00	1297620.00	Картометрический	5.00	-
4	472328.00	1297549.00	Картометрический	5.00	-
5	472332.00	1297559.00	Картометрический	5.00	-
6	472339.00	1297556.00	Картометрический	5.00	-
1	472368.00	1297606.00	Картометрический	5.00	-
3. Сведения о характерных точках части (частей) границы объекта					
Обозначение характерных точек части границы	Координаты, м		Метод определения координат характерной точки	Средняя квадратическая погрешность положения характерной точки (Mt), м	Описание обозначения точки на местности (при наличии)
	X	Y			
1	2	3	4	5	6
Часть №					
-	-	-	-	-	-

План границ объекта




Масштаб 1:2000

Используемые условные знаки и обозначения :

	границы территориальной зоны
	границы муниципального образования
	характерная точка границ территориальной зоны

Руководитель БУВО «Нормативно-проектный центр»

Подпись  Ю.В. Шалыгина Дата « 15 » февраля 2022 г.

Место для оттиска печати (при наличии) лица, составившего описание местоположения границ объекта



Приложение № 4
к правилам землепользования и застройки
Борщёвского сельского поселения
Хохольского муниципального района
Воронежской области

СВЕДЕНИЯ О ГРАНИЦАХ ТЕРРИТОРИАЛЬНЫХ ЗОН,
СОДЕРЖАЩИЕ ГРАФИЧЕСКОЕ ОПИСАНИЕ МЕСТОПОЛОЖЕНИЯ
ГРАНИЦ ТЕРРИТОРИАЛЬНЫХ ЗОН, ПЕРЕЧЕНЬ КООРДИНАТ
ХАРАКТЕРНЫХ ТОЧЕК ГРАНИЦ ТЕРРИТОРИАЛЬНЫХ ЗОН,
РАСПОЛОЖЕННЫХ ЗА ГРАНИЦАМИ НАСЕЛЕННЫХ ПУНКТОВ НА
ТЕРРИТОРИИ БОРЩЁВСКОГО СЕЛЬСКОГО ПОСЕЛЕНИЯ

ОПИСАНИЕ МЕСТОПОЛОЖЕНИЯ ГРАНИЦ

Производственная зона за границами населенных пунктов – П1

(наименование объекта, местоположение границ которого описано
(далее - объект)

Раздел 1

Сведения об объекте		
№ п/п	Характеристики объекта	Описание характеристик
1	2	3
1	Местоположение объекта	Воронежская область, Хохольский муниципальный район, Борщёвское сельское поселение
2	Площадь объекта ± величина погрешности определения площади ($P \pm \Delta P$)	40445 +/- 704 м ²
3	Иные характеристики объекта	-

Раздел 2

Сведения о местоположении границ объекта					
1. Система координат: МСК - 36, зона 1					
2. Сведения о характерных точках границ объекта					
Обозначение характерных точек границ	Координаты, м		Метод определения координат характерной точки	Средняя квадратическая погрешность положения характерной точки (Mt), м	Описание обозначения точки на местности (при наличии)
	X	Y			
1	2	3	4	5	6
1	478691.71	1288415.49	Аналитический	0.50	-
2	478686.42	1288450.81	Аналитический	0.50	-
3	478673.06	1288525.86	Аналитический	0.50	-
4	478668.07	1288548.93	Аналитический	0.50	-
5	478654.84	1288610.26	Аналитический	0.50	-
6	478648.20	1288643.14	Аналитический	0.50	-
7	478647.09	1288647.06	Аналитический	0.50	-
8	478621.52	1288644.13	Аналитический	0.50	-
9	478591.83	1288637.63	Аналитический	0.50	-
10	478542.17	1288628.11	Аналитический	0.50	-
11	478472.21	1288617.89	Аналитический	0.50	-
12	478470.59	1288613.01	Аналитический	0.50	-
13	478481.85	1288605.75	Аналитический	0.50	-
14	478555.60	1288561.85	Аналитический	0.50	-
15	478555.64	1288556.81	Аналитический	0.50	-
16	478496.77	1288463.36	Аналитический	0.50	-
17	478484.73	1288442.07	Аналитический	0.50	-
18	478469.36	1288419.01	Аналитический	0.50	-
19	478451.19	1288388.20	Аналитический	0.50	-
20	478449.71	1288384.73	Аналитический	0.50	-
21	478449.18	1288376.78	Аналитический	0.50	-
22	478472.92	1288378.28	Аналитический	0.50	-
23	478586.97	1288394.63	Аналитический	0.50	-
24	478609.41	1288398.98	Аналитический	0.50	-
25	478610.07	1288396.85	Аналитический	0.50	-
26	478616.43	1288398.76	Аналитический	0.50	-
27	478616.25	1288399.38	Аналитический	0.50	-
28	478622.72	1288401.22	Аналитический	0.50	-
29	478647.48	1288405.84	Аналитический	0.50	-
1	478691.71	1288415.49	Аналитический	0.50	-



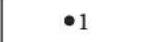
3. Сведения о характерных точках части (частей) границы объекта					
Обозначение характерных точек части границы	Координаты, м		Метод определения координат характерной точки	Средняя квадратическая погрешность положения характерной точки (Mt), м	Описание обозначения точки на местности (при наличии)
	X	Y			
1	2	3	4	5	6
Часть №					
-	-	-	-	-	-

План границ объекта



Масштаб 1:5000

Используемые условные знаки и обозначения :

	границы территориальной зоны
	границы муниципального образования
	характерная точка границ территориальной зоны

Руководитель БУВО «Нормативно-проектный центр»

Подпись  Ю.В. Шалыгина Дата « 15 » февраля 2022 г.

Место для отиска печати (при наличии) лица, составившего описание местоположения границ объекта



ОПИСАНИЕ МЕСТОПОЛОЖЕНИЯ ГРАНИЦ

Зона улиц, дорог, инженерной и транспортной инфраструктуры за границами населенных пунктов — ИТ1

(наименование объекта, местоположение границ которого описано
(далее - объект)

Раздел 1

Сведения об объекте		
№ п/п	Характеристики объекта	Описание характеристик
1	2	3
1	Местоположение объекта	Воронежская область, Хохольский муниципальный район, Борщёвское сельское поселение
2	Площадь объекта \pm величина погрешности определения площади ($P \pm \Delta P$)	419312 +/- 11332 м ²
3	Иные характеристики объекта	-

Раздел 2

Сведения о местоположении границ объекта					
1. Система координат: МСК - 36, зона 1					
2. Сведения о характерных точках границ объекта					
Обозначение характерных точек границ	Координаты, м		Метод определения координат характерной точки	Средняя квадратическая погрешность положения характерной точки (Mt), м	Описание обозначения точки на местности (при наличии)
	X	Y			
1	2	3	4	5	6
1	478366.14	1287779.22	Аналитический	0.50	-
2	477949.98	1287783.22	Картометрический	5.00	-
3	477901.96	1287781.60	Аналитический	0.50	-
4	477683.33	1287790.67	Картометрический	5.00	-
5	477402.26	1287797.36	Картометрический	5.00	-
6	477368.29	1287800.15	Картометрический	5.00	-
7	477312.78	1287808.51	Картометрический	5.00	-
8	477291.90	1287819.27	Картометрический	5.00	-
9	477274.25	1287832.66	Картометрический	5.00	-
10	477261.43	1287842.61	Картометрический	5.00	-
11	477234.65	1287881.53	Картометрический	5.00	-
12	477226.27	1287923.63	Картометрический	5.00	-
13	477227.67	1287980.19	Картометрический	5.00	-
14	477233.90	1288069.23	Картометрический	5.00	-
15	477263.46	1288359.77	Картометрический	5.00	-
16	477264.44	1288372.47	Картометрический	5.00	-
17	477267.26	1288379.18	Картометрический	5.00	-
18	477275.88	1288444.73	Картометрический	5.00	-
19	477287.09	1288529.95	Картометрический	5.00	-
20	477299.21	1288622.14	Картометрический	5.00	-
21	477308.23	1288690.57	Картометрический	5.00	-
22	477312.19	1288695.57	Картометрический	5.00	-
23	477317.89	1288701.53	Картометрический	5.00	-
24	477323.67	1288706.06	Картометрический	5.00	-
25	477321.87	1288718.68	Картометрический	5.00	-
26	477318.74	1288718.98	Картометрический	5.00	-
27	477315.77	1288722.13	Картометрический	5.00	-
28	477314.76	1288728.20	Картометрический	5.00	-
29	477316.07	1288762.42	Картометрический	5.00	-
30	477310.69	1288885.96	Картометрический	5.00	-
31	477294.67	1289006.43	Картометрический	5.00	-
32	477279.81	1289118.12	Картометрический	5.00	-
33	477265.29	1289227.24	Картометрический	5.00	-

1	2	3	4	5	6
34	477253.37	1289316.89	Картометрический	5.00	-
35	477239.14	1289423.90	Картометрический	5.00	-
36	477227.48	1289511.59	Картометрический	5.00	-
37	477213.89	1289613.81	Картометрический	5.00	-
38	477201.03	1289710.55	Картометрический	5.00	-
39	477188.35	1289805.94	Картометрический	5.00	-
40	477181.13	1289860.12	Картометрический	5.00	-
41	477173.91	1289919.57	Картометрический	5.00	-
42	477163.52	1290005.08	Картометрический	5.00	-
43	477153.88	1290084.40	Картометрический	5.00	-
44	477149.51	1290195.19	Картометрический	5.00	-
45	477160.74	1290314.77	Картометрический	5.00	-
46	477170.72	1290396.10	Картометрический	5.00	-
47	477183.24	1290498.15	Картометрический	5.00	-
48	477195.07	1290594.54	Картометрический	5.00	-
49	477207.48	1290695.70	Картометрический	5.00	-
50	477219.67	1290795.04	Картометрический	5.00	-
51	477231.03	1290887.56	Картометрический	5.00	-
52	477241.63	1291016.63	Картометрический	5.00	-
53	477240.96	1291030.02	Картометрический	5.00	-
54	477236.33	1291122.38	Картометрический	5.00	-
55	477237.43	1291131.15	Картометрический	5.00	-
56	477242.41	1291139.09	Картометрический	5.00	-
57	477246.29	1291145.00	Картометрический	5.00	-
58	477209.12	1291146.31	Картометрический	5.00	-
59	477216.53	1291019.94	Картометрический	5.00	-
60	477204.95	1290891.72	Картометрический	5.00	-
61	477191.94	1290786.41	Картометрический	5.00	-
62	477180.44	1290693.33	Картометрический	5.00	-
63	477168.42	1290596.05	Картометрический	5.00	-
64	477155.89	1290494.64	Картометрический	5.00	-
65	477144.56	1290402.95	Картометрический	5.00	-
66	477135.25	1290327.46	Картометрический	5.00	-
67	477121.60	1290197.40	Картометрический	5.00	-
68	477119.43	1290082.82	Картометрический	5.00	-
69	477130.15	1289992.04	Картометрический	5.00	-
70	477141.67	1289904.60	Картометрический	5.00	-
71	477147.73	1289858.66	Картометрический	5.00	-
72	477168.08	1289704.12	Картометрический	5.00	-
73	477180.63	1289608.84	Картометрический	5.00	-
74	477194.64	1289502.58	Картометрический	5.00	-
75	477207.37	1289406.01	Картометрический	5.00	-
76	477220.44	1289306.84	Картометрический	5.00	-
77	477233.75	1289205.85	Картометрический	5.00	-
78	477246.20	1289111.49	Картометрический	5.00	-
79	477260.49	1289003.16	Картометрический	5.00	-
80	477277.11	1288877.19	Картометрический	5.00	-
81	477283.19	1288760.15	Картометрический	5.00	-

1	2	3	4	5	6
82	477282.34	1288729.11	Картометрический	5.00	-
83	477280.12	1288722.67	Картометрический	5.00	-
84	477275.34	1288718.77	Картометрический	5.00	-
85	477274.04	1288718.47	Картометрический	5.00	-
86	477274.41	1288704.66	Картометрический	5.00	-
87	477278.70	1288702.58	Картометрический	5.00	-
88	477279.74	1288697.52	Картометрический	5.00	-
89	477280.06	1288691.04	Картометрический	5.00	-
90	477270.44	1288613.31	Картометрический	5.00	-
91	477258.19	1288514.31	Картометрический	5.00	-
92	477241.81	1288381.97	Картометрический	5.00	-
93	477238.14	1288382.62	Картометрический	5.00	-
94	477233.19	1288363.18	Картометрический	5.00	-
95	477215.17	1288224.40	Картометрический	5.00	-
96	477204.24	1288145.11	Картометрический	5.00	-
97	477190.29	1288039.12	Картометрический	5.00	-
98	477169.10	1287922.53	Картометрический	5.00	-
99	477159.17	1287890.52	Картометрический	5.00	-
100	477143.31	1287860.11	Картометрический	5.00	-
101	477139.03	1287855.23	Картометрический	5.00	-
102	477108.43	1287829.00	Картометрический	5.00	-
103	477077.75	1287814.53	Картометрический	5.00	-
104	477032.92	1287810.04	Картометрический	5.00	-
105	476982.64	1287815.98	Картометрический	5.00	-
106	476653.96	1287877.16	Аналитический	0.50	-
107	475802.49	1288035.66	Аналитический	0.50	-
108	475670.77	1288059.41	Аналитический	0.50	-
109	475577.64	1288074.36	Аналитический	0.50	-
110	475539.31	1288078.30	Аналитический	0.50	-
111	475444.03	1288080.28	Аналитический	0.50	-
112	475384.21	1288078.34	Аналитический	0.50	-
113	475558.86	1288048.91	Аналитический	0.50	-
114	475658.26	1288036.00	Аналитический	0.50	-
115	476024.93	1287968.29	Аналитический	0.50	-
116	476483.79	1287882.17	Аналитический	0.50	-
117	476634.59	1287854.90	Аналитический	0.50	-
118	476754.03	1287833.31	Аналитический	0.50	-
119	477050.50	1287781.00	Аналитический	0.50	-
120	477116.08	1287778.75	Аналитический	0.50	-
121	477181.24	1287777.47	Аналитический	0.50	-
122	477697.02	1287767.37	Аналитический	0.50	-
123	478123.11	1287759.70	Аналитический	0.50	-
124	478363.80	1287759.74	Аналитический	0.50	-
1	478366.14	1287779.22	Аналитический	0.50	-
125	475304.13	1293891.26	Аналитический	0.50	-
126	475298.87	1293914.31	Аналитический	0.50	-
127	475236.90	1293905.50	Аналитический	0.50	-

1	2	3	4	5	6
128	475172.14	1293912.26	Аналитический	0.50	-
129	474978.24	1293947.90	Аналитический	0.50	-
130	474840.80	1293977.58	Аналитический	0.50	-
131	474690.97	1294008.98	Аналитический	0.50	-
132	474521.08	1294039.26	Аналитический	0.50	-
133	474447.41	1294055.34	Аналитический	0.50	-
134	474312.36	1294101.87	Аналитический	0.50	-
135	474248.73	1294123.72	Аналитический	0.50	-
136	474092.88	1294175.15	Аналитический	0.50	-
137	474073.89	1294181.19	Аналитический	0.50	-
138	474081.88	1294164.37	Аналитический	0.50	-
139	474201.65	1294118.95	Аналитический	0.50	-
140	474421.33	1294045.43	Аналитический	0.50	-
141	474450.07	1294030.73	Аналитический	0.50	-
142	474517.81	1294016.32	Аналитический	0.50	-
143	474687.08	1293988.57	Аналитический	0.50	-
144	474838.60	1293958.72	Аналитический	0.50	-
145	474943.50	1293934.56	Аналитический	0.50	-
146	474944.67	1293925.20	Аналитический	0.50	-
147	474959.86	1293920.02	Аналитический	0.50	-
148	474965.44	1293931.55	Аналитический	0.50	-
149	474976.28	1293930.27	Аналитический	0.50	-
150	475169.73	1293893.17	Аналитический	0.50	-
151	475236.39	1293884.04	Аналитический	0.50	-
125	475304.13	1293891.26	Аналитический	0.50	-
152	473927.77	1294220.26	Аналитический	0.50	-
153	473930.33	1294222.69	Аналитический	0.50	-
154	473855.98	1294249.66	Аналитический	0.50	-
155	473845.55	1294251.80	Аналитический	0.50	-
156	473811.55	1294259.07	Аналитический	0.50	-
157	473731.55	1294275.78	Аналитический	0.50	-
158	473687.94	1294284.42	Аналитический	0.50	-
159	473664.31	1294290.51	Аналитический	0.50	-
160	473574.60	1294300.51	Аналитический	0.50	-
161	473409.92	1294341.86	Аналитический	0.50	-
162	473327.76	1294342.58	Аналитический	0.50	-
163	473327.81	1294329.02	Аналитический	0.50	-
164	473366.55	1294330.01	Аналитический	0.50	-
165	473403.79	1294327.07	Аналитический	0.50	-
166	473458.76	1294317.45	Аналитический	0.50	-
167	473533.82	1294301.93	Аналитический	0.50	-
168	473589.63	1294290.53	Аналитический	0.50	-
169	473696.93	1294265.77	Аналитический	0.50	-
170	473770.46	1294248.86	Аналитический	0.50	-
171	473888.01	1294227.63	Аналитический	0.50	-
172	473923.55	1294221.35	Аналитический	0.50	-
152	473927.77	1294220.26	Аналитический	0.50	-

1	2	3	4	5	6
173	476032.47	1296328.22	Картометрический	5.00	-
174	476015.72	1296433.78	Картометрический	5.00	-
175	476008.97	1296472.17	Картометрический	5.00	-
176	476005.54	1296498.36	Картометрический	5.00	-
177	475997.24	1296501.89	Картометрический	5.00	-
178	475940.36	1296526.08	Картометрический	5.00	-
179	475944.55	1296488.90	Картометрический	5.00	-
180	475953.97	1296431.65	Картометрический	5.00	-
181	475959.44	1296400.88	Картометрический	5.00	-
182	475970.30	1296356.92	Картометрический	5.00	-
183	475983.54	1296323.74	Картометрический	5.00	-
184	475986.55	1296308.90	Картометрический	5.00	-
185	475984.90	1296303.59	Картометрический	5.00	-
186	475980.90	1296301.96	Картометрический	5.00	-
187	475967.39	1296303.89	Картометрический	5.00	-
188	475958.49	1296306.49	Аналитический	0.50	-
189	475950.06	1296312.78	Аналитический	0.50	-
190	475941.55	1296338.15	Аналитический	0.50	-
191	475935.47	1296407.30	Аналитический	0.50	-
192	475924.70	1296492.18	Аналитический	0.50	-
193	475911.25	1296538.47	Аналитический	0.50	-
194	475891.79	1296546.75	Аналитический	0.50	-
195	475876.76	1296553.14	Аналитический	0.50	-
196	475893.16	1296532.66	Аналитический	0.50	-
197	475907.28	1296489.44	Аналитический	0.50	-
198	475912.49	1296404.09	Аналитический	0.50	-
199	475904.02	1296349.58	Аналитический	0.50	-
200	475905.11	1296316.57	Аналитический	0.50	-
201	475922.48	1296287.46	Аналитический	0.50	-
202	475953.25	1296275.46	Аналитический	0.50	-
203	475981.34	1296272.81	Картометрический	5.00	-
204	475985.76	1296268.88	Картометрический	5.00	-
205	475989.97	1296261.07	Картометрический	5.00	-
206	475997.11	1296240.40	Картометрический	5.00	-
207	475979.32	1296236.91	Картометрический	5.00	-
208	475979.12	1296237.84	Картометрический	5.00	-
209	475930.54	1296229.62	Картометрический	5.00	-
210	475931.26	1296222.72	Картометрический	5.00	-
211	475980.11	1296231.83	Картометрический	5.00	-
212	475980.03	1296232.83	Картометрический	5.00	-
213	475998.36	1296235.91	Картометрический	5.00	-
214	476017.85	1296161.11	Картометрический	5.00	-
215	476038.39	1296087.82	Картометрический	5.00	-
216	476053.02	1296036.80	Картометрический	5.00	-
217	476061.15	1295982.80	Картометрический	5.00	-
218	476071.93	1295929.98	Картометрический	5.00	-
219	476077.83	1295876.71	Картометрический	5.00	-

1	2	3	4	5	6
220	476080.68	1295823.33	Картометрический	5.00	-
221	476083.83	1295770.21	Картометрический	5.00	-
222	476083.00	1295717.01	Картометрический	5.00	-
223	476078.33	1295666.44	Картометрический	5.00	-
224	476057.87	1295533.88	Картометрический	5.00	-
225	476049.78	1295483.05	Картометрический	5.00	-
226	476036.44	1295436.93	Картометрический	5.00	-
227	476005.57	1295351.32	Картометрический	5.00	-
228	475984.34	1295301.54	Картометрический	5.00	-
229	475954.38	1295242.34	Картометрический	5.00	-
230	475923.13	1295189.00	Картометрический	5.00	-
231	475860.19	1295082.08	Картометрический	5.00	-
232	475801.92	1294992.33	Картометрический	5.00	-
233	475748.72	1294910.39	Картометрический	5.00	-
234	475693.56	1294825.44	Картометрический	5.00	-
235	475641.81	1294745.74	Картометрический	5.00	-
236	475579.93	1294650.42	Картометрический	5.00	-
237	475531.42	1294575.88	Картометрический	5.00	-
238	475481.14	1294498.62	Картометрический	5.00	-
239	475452.61	1294454.78	Картометрический	5.00	-
240	475419.76	1294405.11	Картометрический	5.00	-
241	475395.99	1294361.90	Картометрический	5.00	-
242	475377.89	1294318.27	Картометрический	5.00	-
243	475352.18	1294247.29	Картометрический	5.00	-
244	475331.29	1294180.13	Картометрический	5.00	-
245	475330.28	1294153.40	Картометрический	5.00	-
246	475324.83	1294117.75	Картометрический	5.00	-
247	475317.64	1294066.85	Картометрический	5.00	-
248	475317.47	1294035.39	Картометрический	5.00	-
249	475319.56	1293977.27	Картометрический	5.00	-
250	475321.59	1293935.27	Картометрический	5.00	-
251	475319.05	1293926.98	Картометрический	5.00	-
252	475365.28	1293913.74	Картометрический	5.00	-
253	475359.76	1293948.51	Картометрический	5.00	-
254	475356.18	1294005.45	Картометрический	5.00	-
255	475356.73	1294062.61	Картометрический	5.00	-
256	475359.76	1294115.44	Картометрический	5.00	-
257	475364.39	1294156.53	Картометрический	5.00	-
258	475370.46	1294187.07	Картометрический	5.00	-
259	475384.82	1294243.56	Картометрический	5.00	-
260	475406.29	1294305.53	Картометрический	5.00	-
261	475425.16	1294348.51	Картометрический	5.00	-
262	475446.79	1294388.35	Картометрический	5.00	-
263	475479.26	1294441.10	Картометрический	5.00	-
264	475503.39	1294479.09	Картометрический	5.00	-
265	475551.85	1294555.36	Картометрический	5.00	-
266	475604.58	1294638.35	Картометрический	5.00	-
267	475665.18	1294731.33	Картометрический	5.00	-

1	2	3	4	5	6
268	475715.46	1294808.48	Картометрический	5.00	-
269	475770.59	1294893.66	Картометрический	5.00	-
270	475823.58	1294975.53	Картометрический	5.00	-
271	475883.92	1295068.44	Картометрический	5.00	-
272	475951.37	1295172.46	Картометрический	5.00	-
273	475979.62	1295217.75	Картометрический	5.00	-
274	476021.70	1295284.64	Аналитический	0.50	-
275	476034.16	1295303.86	Аналитический	0.50	-
276	476161.16	1295511.92	Аналитический	0.50	-
277	476222.19	1295630.93	Аналитический	0.50	-
278	476262.59	1295733.22	Аналитический	0.50	-
279	476278.66	1295846.37	Аналитический	0.50	-
280	476275.62	1296012.08	Аналитический	0.50	-
281	476265.19	1296090.48	Аналитический	0.50	-
282	476249.56	1296135.00	Аналитический	0.50	-
283	476187.66	1296252.93	Аналитический	0.50	-
284	476168.76	1296280.30	Аналитический	0.50	-
285	476124.68	1296306.14	Аналитический	0.50	-
286	476093.84	1296315.91	Аналитический	0.50	-
287	476061.91	1296316.78	Аналитический	0.50	-
288	476033.93	1296313.39	Аналитический	0.50	-
173	476032.47	1296328.22	Картометрический	5.00	-
289	476255.20	1296010.78	Аналитический	0.50	-
290	476244.34	1296082.45	Аналитический	0.50	-
291	476235.66	1296127.19	Аналитический	0.50	-
292	476174.02	1296242.42	Аналитический	0.50	-
293	476153.34	1296267.70	Аналитический	0.50	-
294	476122.33	1296291.68	Аналитический	0.50	-
295	476090.37	1296301.89	Аналитический	0.50	-
296	476066.94	1296301.56	Аналитический	0.50	-
297	476035.70	1296295.34	Аналитический	0.50	-
298	476043.83	1296250.88	Картометрический	5.00	-
299	476049.74	1296226.82	Картометрический	5.00	-
300	476062.62	1296182.83	Картометрический	5.00	-
301	476077.33	1296133.95	Картометрический	5.00	-
302	476086.34	1296101.91	Картометрический	5.00	-
303	476095.54	1296066.62	Картометрический	5.00	-
304	476102.46	1296037.76	Картометрический	5.00	-
305	476109.95	1296002.43	Картометрический	5.00	-
306	476115.66	1295972.27	Картометрический	5.00	-
307	476118.96	1295936.21	Картометрический	5.00	-
308	476121.31	1295905.63	Картометрический	5.00	-
309	476123.84	1295860.16	Картометрический	5.00	-
310	476125.65	1295810.14	Картометрический	5.00	-
311	476124.99	1295769.28	Картометрический	5.00	-
312	476123.04	1295716.09	Картометрический	5.00	-
313	476119.20	1295662.57	Картометрический	5.00	-

1	2	3	4	5	6
314	476117.27	1295644.85	Картометрический	5.00	-
315	476113.00	1295612.69	Картометрический	5.00	-
316	476107.01	1295574.65	Картометрический	5.00	-
317	476097.37	1295524.69	Картометрический	5.00	-
318	476082.39	1295468.38	Картометрический	5.00	-
319	476068.87	1295426.86	Картометрический	5.00	-
320	476031.81	1295337.76	Аналитический	0.50	-
321	476141.18	1295524.30	Аналитический	0.50	-
322	476204.08	1295636.67	Аналитический	0.50	-
323	476241.09	1295739.09	Аналитический	0.50	-
324	476256.29	1295843.55	Аналитический	0.50	-
289	476255.20	1296010.78	Аналитический	0.50	-
325	476815.58	1297806.46	Картометрический	5.00	-
326	476756.54	1297792.69	Картометрический	5.00	-
327	476744.36	1297795.29	Аналитический	0.30	-
328	476731.92	1297792.72	Аналитический	0.30	-
329	476724.24	1297787.91	Аналитический	0.30	-
330	476715.54	1297777.79	Аналитический	0.30	-
331	476710.16	1297753.26	Аналитический	0.30	-
332	476696.18	1297734.78	Аналитический	0.30	-
333	476661.94	1297721.12	Аналитический	0.30	-
334	476605.12	1297686.01	Аналитический	0.30	-
335	476582.31	1297675.07	Аналитический	0.30	-
336	476558.02	1297662.51	Аналитический	0.30	-
337	476528.79	1297646.42	Аналитический	0.30	-
338	476500.56	1297629.31	Аналитический	0.30	-
339	476476.69	1297613.99	Аналитический	0.30	-
340	476450.33	1297595.98	Аналитический	0.30	-
341	476430.84	1297581.88	Аналитический	0.30	-
342	476382.99	1297562.56	Аналитический	0.30	-
343	476366.06	1297603.14	Аналитический	0.30	-
344	476366.07	1297570.20	Аналитический	0.30	-
345	476364.84	1297545.43	Аналитический	0.30	-
346	476357.63	1297538.85	Аналитический	0.30	-
347	476333.82	1297517.63	Аналитический	0.30	-
348	476316.20	1297501.82	Аналитический	0.30	-
349	476293.60	1297481.66	Аналитический	0.30	-
350	476278.18	1297468.19	Аналитический	0.30	-
351	476259.90	1297452.71	Аналитический	0.30	-
352	476238.90	1297434.09	Аналитический	0.30	-
353	476220.90	1297416.45	Аналитический	0.30	-
354	476205.92	1297401.85	Аналитический	0.30	-
355	476202.25	1297397.97	Аналитический	0.30	-
356	476218.76	1297380.86	Аналитический	0.30	-
357	476264.43	1297376.36	Аналитический	0.30	-
358	476307.50	1297360.39	Аналитический	0.30	-
359	476330.11	1297391.25	Аналитический	0.30	-

1	2	3	4	5	6
360	476359.98	1297425.06	Аналитический	0.30	-
361	476400.63	1297462.71	Аналитический	0.30	-
362	476443.55	1297497.24	Аналитический	0.30	-
363	476488.56	1297528.90	Аналитический	0.30	-
364	476519.57	1297546.31	Аналитический	0.30	-
365	476540.98	1297557.95	Аналитический	0.30	-
366	476579.75	1297575.92	Аналитический	0.30	-
367	476603.69	1297586.07	Аналитический	0.30	-
368	476642.62	1297598.89	Аналитический	0.30	-
369	476669.12	1297606.75	Аналитический	0.30	-
370	476677.66	1297606.38	Аналитический	0.30	-
371	476685.15	1297602.63	Аналитический	0.30	-
372	476729.11	1297556.01	Аналитический	0.30	-
373	476742.04	1297543.90	Аналитический	0.30	-
374	476753.94	1297538.92	Аналитический	0.30	-
375	476764.04	1297537.21	Аналитический	0.30	-
376	476773.99	1297537.23	Аналитический	0.30	-
377	476821.46	1297556.83	Аналитический	0.30	-
378	476855.39	1297573.67	Аналитический	0.30	-
379	476857.62	1297568.91	Аналитический	0.30	-
380	476871.26	1297575.66	Аналитический	0.30	-
381	476868.81	1297580.24	Аналитический	0.30	-
382	476885.12	1297587.81	Аналитический	0.30	-
383	476892.01	1297589.88	Аналитический	0.30	-
384	476889.68	1297599.13	Аналитический	0.30	-
385	476876.83	1297614.91	Аналитический	5.00	-
386	476841.95	1297708.88	Аналитический	5.00	-
387	476835.70	1297751.56	Аналитический	5.00	-
325	476815.58	1297806.46	Картометрический	5.00	-
388	474838.76	1297749.74	Аналитический	0.50	-
389	474835.41	1297755.81	Аналитический	0.50	-
390	474810.09	1297822.49	Аналитический	0.50	-
391	474806.18	1297910.44	Аналитический	0.50	-
392	474798.93	1297953.18	Аналитический	0.50	-
393	474790.59	1297973.25	Аналитический	0.50	-
394	474749.93	1298028.85	Аналитический	0.50	-
395	474742.20	1298041.27	Аналитический	0.50	-
396	474734.82	1298036.32	Аналитический	0.50	-
397	474782.08	1297969.17	Аналитический	0.50	-
398	474789.20	1297949.97	Аналитический	0.50	-
399	474797.28	1297912.18	Аналитический	0.50	-
400	474799.88	1297821.40	Аналитический	0.50	-
401	474806.04	1297805.21	Аналитический	0.50	-
402	474806.51	1297804.00	Аналитический	2.50	-
403	474761.96	1297815.39	Аналитический	2.50	-
404	474681.21	1297833.52	Аналитический	2.50	-
405	474598.01	1297852.70	Аналитический	2.50	-

1	2	3	4	5	6
406	474590.38	1297857.34	Аналитический	2.50	-
407	474541.47	1297918.97	Аналитический	2.50	-
408	474515.54	1297935.74	Аналитический	2.50	-
409	474451.47	1297959.82	Аналитический	2.50	-
410	474407.91	1297965.95	Аналитический	2.50	-
411	474369.84	1297971.62	Аналитический	2.50	-
412	474336.05	1297981.77	Аналитический	2.50	-
413	474206.86	1298027.85	Аналитический	2.50	-
414	474111.21	1298059.69	Аналитический	2.50	-
415	474013.46	1298094.16	Аналитический	2.50	-
416	473962.44	1298106.40	Аналитический	2.50	-
417	473891.58	1298112.25	Аналитический	2.50	-
418	473857.69	1298111.02	Аналитический	2.50	-
419	473844.75	1298114.21	Аналитический	2.50	-
420	473833.43	1298129.90	Аналитический	2.50	-
421	473814.55	1298147.64	Аналитический	2.50	-
422	473786.10	1298175.91	Аналитический	2.50	-
423	473726.92	1298200.76	Аналитический	2.50	-
424	473668.49	1298229.61	Аналитический	2.50	-
425	473641.20	1298242.48	Аналитический	2.50	-
426	473602.17	1298260.68	Аналитический	2.50	-
427	473604.90	1298255.08	Аналитический	2.50	-
428	473639.18	1298239.10	Аналитический	2.50	-
429	473667.38	1298226.18	Аналитический	2.50	-
430	473725.54	1298198.00	Аналитический	2.50	-
431	473783.79	1298173.15	Аналитический	2.50	-
432	473811.88	1298146.07	Аналитический	2.50	-
433	473831.15	1298127.93	Аналитический	2.50	-
434	473844.14	1298110.11	Аналитический	2.50	-
435	473857.69	1298107.08	Аналитический	2.50	-
436	473891.54	1298109.06	Аналитический	2.50	-
437	473961.38	1298103.59	Аналитический	2.50	-
438	474012.58	1298091.58	Аналитический	2.50	-
439	474110.40	1298057.02	Аналитический	2.50	-
440	474206.01	1298024.86	Аналитический	2.50	-
441	474334.53	1297978.87	Аналитический	2.50	-
442	474369.05	1297969.00	Аналитический	2.50	-
443	474407.75	1297963.21	Аналитический	2.50	-
444	474450.10	1297957.12	Аналитический	2.50	-
445	474513.91	1297933.37	Аналитический	2.50	-
446	474538.90	1297917.21	Аналитический	2.50	-
447	474588.79	1297855.23	Аналитический	2.50	-
448	474596.75	1297850.36	Аналитический	2.50	-
449	474680.78	1297830.75	Аналитический	2.50	-
450	474761.04	1297812.33	Аналитический	2.50	-
451	474808.59	1297798.55	Аналитический	2.50	-
452	474825.77	1297753.55	Аналитический	0.50	-
453	474835.31	1297733.91	Аналитический	0.50	-

1	2	3	4	5	6
388	474838.76	1297749.74	Аналитический	0.50	-
3. Сведения о характерных точках части (частей) границы объекта					
Обозначение характерных точек части границы	Координаты, м		Метод определения координат характерной точки	Средняя квадратическая погрешность положения характерной точки (Mt), м	Описание обозначения точки на местности (при наличии)
	X	Y			
1	2	3	4	5	6
Часть №					
-	-	-	-	-	-

Лист № 1
ИЗДАНИЕ 01.03.2022



Масштаб 1:10000

Губернаторская служба администрации муниципального округа
 Подпись: *С.С. ЮВ Шавалова* Дата: 13 февраля 2022 г.
 Место: *С.С. ЮВ Шавалова* (подпись), начальник территориального управления округа



ОПИСАНИЕ МЕСТОПОЛОЖЕНИЯ ГРАНИЦ

Зона размещения объектов придорожного сервиса за границами
населенных пунктов — ИТ2

(наименование объекта, местоположение границ которого описано
(далее - объект)

Раздел 1

Сведения об объекте		
№ п/п	Характеристики объекта	Описание характеристик
1	2	3
1	Местоположение объекта	Воронежская область, Хохольский муниципальный район, Борщёвское сельское поселение
2	Площадь объекта \pm величина погрешности определения площади ($P \pm \Delta P$)	15995 +/- 2213 м ²
3	Иные характеристики объекта	-

Раздел 2

Сведения о местоположении границ объекта					
1. Система координат: МСК - 36, зона 1					
2. Сведения о характерных точках границ объекта					
Обозначение характерных точек границ	Координаты, м		Метод определения координат характерной точки	Средняя квадратическая погрешность положения характерной точки (Mt), м	Описание обозначения точки на местности (при наличии)
	X	Y			
1	2	3	4	5	6
1	477208.10	1288771.47	Аналитический	0.10	-
2	477282.41	1288775.10	Аналитический	0.10	-
3	477277.11	1288877.19	Аналитический	0.10	-
4	477262.51	1288987.84	Аналитический	0.10	-
5	477194.09	1288995.21	Аналитический	0.10	-
1	477208.10	1288771.47	Аналитический	0.10	-
3. Сведения о характерных точках части (частей) границы объекта					
Обозначение характерных точек части границы	Координаты, м		Метод определения координат характерной точки	Средняя квадратическая погрешность положения характерной точки (Mt), м	Описание обозначения точки на местности (при наличии)
	X	Y			
1	2	3	4	5	6
Часть №					
-	-	-	-	-	-

План границ объекта

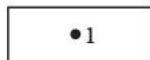


Масштаб 1:2000

Используемые условные знаки и обозначения:



границы территориальной зоны



характерная точка границ территориальной зоны

Руководитель БУВО «Нормативно-проектный центр»

Подпись  Ю.В. Шалыгина Дата « 15 » февраля 2022 г.

Место для оттиска печати (при наличии) лица, составившего описание местоположения границ объекта



ОПИСАНИЕ МЕСТОПОЛОЖЕНИЯ ГРАНИЦ

Зона воздушного транспорта за границами населенных пунктов — ИТЗ

(наименование объекта, местоположение границ которого описано
(далее - объект)

Раздел 1


Сведения об объекте		
№ п/п	Характеристики объекта	Описание характеристик
1	2	3
1	Местоположение объекта	Воронежская область, Хохольский муниципальный район, Борщёвское сельское поселение
2	Площадь объекта ± величина погрешности определения площади (Р ± Дельта Р)	60742 +/- 4313 м ²
3	Иные характеристики объекта	-

Раздел 2

Сведения о местоположении границ объекта					
1. Система координат: МСК - 36, зона 1					
2. Сведения о характерных точках границ объекта					
Обозначение характерных точек границ	Координаты, м		Метод определения координат характерной точки	Средняя квадратическая погрешность положения характерной точки (Mt), м	Описание обозначения точки на местности (при наличии)
	X	Y			
1	2	3	4	5	6
1	477151.14	1288967.10	Картометрический	5.00	-
2	477152.70	1288999.82	Картометрический	5.00	-
3	477160.83	1289169.95	Картометрический	5.00	-
4	477068.49	1289181.19	Картометрический	5.00	-
5	477063.19	1289109.11	Картометрический	5.00	-
6	477022.17	1289110.85	Картометрический	5.00	-
7	477030.50	1289185.82	Картометрический	5.00	-
8	477043.46	1289302.50	Картометрический	5.00	-
9	477002.66	1289301.51	Аналитический	2.50	-
10	476962.00	1288930.06	Аналитический	2.50	-
11	476572.51	1289127.65	Картометрический	5.00	-
12	476555.17	1289101.63	Картометрический	5.00	-
13	476959.13	1288895.27	Аналитический	2.50	-
14	476937.18	1288743.68	Аналитический	2.50	-
15	476980.81	1288738.64	Картометрический	5.00	-
16	477006.88	1288973.24	Картометрический	5.00	-
17	477011.65	1289016.19	Картометрический	5.00	-
18	477056.22	1289014.29	Картометрический	5.00	-
19	477053.06	1288971.28	Картометрический	5.00	-
1	477151.14	1288967.10	Картометрический	5.00	-
3. Сведения о характерных точках части (частей) границы объекта					
Обозначение характерных точек части границы	Координаты, м		Метод определения координат характерной точки	Средняя квадратическая погрешность положения характерной точки (Mt), м	Описание обозначения точки на местности (при наличии)
	X	Y			
1	2	3	4	5	6
Часть №					
-	-	-	-	-	-

Раздел 4

План границ объекта




Масштаб 1:5000

Используемые условные знаки и обозначения :



границы территориальной зоны



характерная точка границ территориальной зоны

Руководитель БУВО «Нормативно-проектный центр»

Подпись *Ю.В. Шалыгина* Ю.В. Шалыгина Дата « 15 » февраля 2022 г.

Место для оттиска печати (при наличии) лица, составившего описание местоположения границ объекта

