



ДЕПАРТАМЕНТ
АРХИТЕКТУРЫ И ГРАДОСТРОИТЕЛЬСТВА
ВОРОНЕЖСКОЙ ОБЛАСТИ

Гравовое управление правительства Воронежской области
ЗАРЕГИСТРИРОВАНО
* 08 * 08 2022г.
Регистрационный номер № 681

ПРИКАЗ

15.06.2022

№ 45-01-04/606

г. Воронеж

**О внесении изменений в правила землепользования и застройки
Углянского сельского поселения Верхнехавского муниципального
района Воронежской области**

В соответствии с Градостроительным кодексом Российской Федерации, Федеральным законом от 06.10.2003 № 131-ФЗ «Об общих принципах организации местного самоуправления в Российской Федерации», Законами Воронежской области от 07.07.2006 № 61-ОЗ «О регулировании градостроительной деятельности в Воронежской области», от 20.12.2018 № 173-ОЗ «О перераспределении полномочий по утверждению правил землепользования и застройки между органами местного самоуправления поселений Воронежской области, городского округа город Нововоронеж, Борисоглебского городского округа и исполнительными органами государственной власти Воронежской области», постановлением правительства Воронежской области от 31.12.2014 № 1240 «Об утверждении Положения о департаменте архитектуры и градостроительства Воронежской области», на основании приказа департамента архитектуры и градостроительства Воронежской области от 11.02.2021 № 45-01-04/116 «О подготовке проектов о внесении изменений в правила землепользования и застройки поселений Аннинского, Бобровского, Бутурлиновского, Верхнемамонского, Верхнехавского, Воробьёвского, Каширского, Лискинского, Новоусманского, Новохопёрского, Ольховатского,

Павловского, Панинского, Поворинского, Подгоренского, Рамонского, Россошанского, Семилукского, Хохольского муниципальных районов Воронежской области», с учетом заключения о результатах публичных слушаний от 23.12.2021

п р и к а з ы в а ю:

1. Внести в приказ департамента архитектуры и градостроительства Воронежской области от 29.06.2020 № 45-01-04/503 «Об утверждении правил землепользования и застройки Углянского сельского поселения Верхнехавского муниципального района Воронежской области» изменения, изложив правила землепользования и застройки Углянского сельского поселения Верхнехавского муниципального района Воронежской области в редакции согласно приложению к настоящему приказу.

2. Контроль исполнения настоящего приказа возложить на заместителя руководителя департамента архитектуры и градостроительства Воронежской области – начальника отдела территориального планирования Беляеву С.М.

Руководитель департамента
архитектуры и градостроительства
Воронежской области



А.А. Еренков

Приложение
к приказу департамента
архитектуры и градостроительства
Воронежской области
от 15.06.2022 № 45-01-04/606

«УТВЕРЖДЕНЫ
приказом департамента
архитектуры и градостроительства
Воронежской области
от 29.06.2020 № 45-01-04/503

**ПРАВИЛА ЗЕМЛЕПОЛЬЗОВАНИЯ И ЗАСТРОЙКИ
УГЛЯНСКОГО СЕЛЬСКОГО ПОСЕЛЕНИЯ
ВЕРХНЕХАВСКОГО МУНИЦИПАЛЬНОГО РАЙОНА
ВОРОНЕЖСКОЙ ОБЛАСТИ**

**ЧАСТЬ I. ПОРЯДОК ПРИМЕНЕНИЯ ПРАВИЛ
ЗЕМЛЕПОЛЬЗОВАНИЯ И ЗАСТРОЙКИ И ВНЕСЕНИЯ В НИХ
ИЗМЕНЕНИЙ**

Раздел 1. Общие положения

1. Предмет регулирования и цели подготовки правил землепользования и застройки Углянского сельского поселения Верхнехавского муниципального района Воронежской области

1. Правила землепользования и застройки Углянского сельского поселения Верхнехавского муниципального района Воронежской области (далее – Правила) являются документом градостроительного зонирования, который утверждается нормативным правовым актом департамента архитектуры и градостроительства Воронежской области и в котором устанавливаются территориальные зоны, градостроительные регламенты, порядок применения такого документа и порядок внесения в него изменений.

2. Правила разработаны в соответствии с Градостроительным кодексом Российской Федерации (далее – ГрК РФ), Земельным кодексом

Российской Федерации, Федеральным законом от 06.10.2003 № 131-ФЗ «Об общих принципах организации местного самоуправления в Российской Федерации», иными нормативными правовыми актами Российской Федерации, Воронежской области, муниципальными правовыми актами муниципального образования с учетом положений нормативных актов и документов, определяющих основные направления социально-экономического и градостроительного развития муниципального образования, а также сведений Единого государственного реестра недвижимости, сведений, документов и материалов, содержащихся в государственных информационных системах обеспечения градостроительной деятельности.

3. Правила разработаны в целях:

- создания условий для устойчивого развития территории муниципального образования, сохранения окружающей среды и объектов культурного наследия;
- создания условий для планировки территории муниципального образования;
- обеспечения прав и законных интересов физических и юридических лиц, в том числе правообладателей земельных участков и объектов капитального строительства;
- создания условий для привлечения инвестиций, в том числе путем предоставления возможности выбора наиболее эффективных видов разрешенного использования земельных участков и объектов капитального строительства.

2. Основные понятия, используемые в Правилах

В настоящих Правилах используются основные понятия, установленные законодательством Российской Федерации.

3. Сфера применения Правил

1. Действие настоящих Правил распространяется на всю территорию Углянского сельского поселения Верхнехавского

муниципального района Воронежской области. Правила обязательны для соблюдения органами государственной власти, органами местного самоуправления, физическими и юридическими лицами, при осуществлении ими градостроительной деятельности на территории Углянского сельского поселения Верхнехавского муниципального района Воронежской области.

2. Настоящие Правила применяются наряду с:

– техническими регламентами и иными обязательными требованиями, установленными в соответствии с законодательством в целях обеспечения безопасности жизни и здоровья людей, надежности и безопасности зданий, строений и сооружений, сохранения окружающей природной среды и объектов культурного наследия;

– региональными и местными нормативами градостроительного проектирования.

4. Содержание и порядок применения Правил

1. Правила включают в себя:

- 1) порядок их применения и внесения изменений в Правила;
- 2) карту градостроительного зонирования;
- 3) градостроительные регламенты.

Обязательным приложением к настоящим Правилам являются сведения о границах территориальных зон, которые должны содержать графическое описание местоположения границ территориальных зон, перечень координат характерных точек этих границ в системе координат, используемой для ведения Единого государственного реестра недвижимости.

2. Порядок применения Правил и внесения в них изменений включает в себя положения:

- 1) о регулировании землепользования и застройки;
- 2) об изменении видов разрешенного использования земельных участков и объектов капитального строительства физическими и юридическими лицами;

- 3) о подготовке документации по планировке территории органами местного самоуправления;
- 4) о проведении общественных обсуждений или публичных слушаний по вопросам землепользования и застройки;
- 5) о внесении изменений в Правила;
- 6) о регулировании иных вопросов землепользования и застройки.

5. Использование объектов недвижимости, не соответствующих настоящим Правилам

1. Земельные участки или объекты капитального строительства, виды разрешенного использования, предельные (минимальные и (или) максимальные) размеры и предельные параметры которых не соответствуют градостроительному регламенту, могут использоваться без установления срока приведения их в соответствие с градостроительным регламентом, за исключением случаев, если использование таких земельных участков и объектов капитального строительства опасно для жизни или здоровья человека, для окружающей среды, объектов культурного наследия.

2. Реконструкция указанных в подпункте 1 настоящего пункта объектов капитального строительства может осуществляться только путем приведения таких объектов в соответствие с градостроительным регламентом или путем уменьшения их несоответствия предельным параметрам разрешенного строительства, реконструкции. Изменение видов разрешенного использования указанных земельных участков и объектов капитального строительства может осуществляться путем приведения их в соответствие с видами разрешенного использования земельных участков и объектов капитального строительства, установленными градостроительным регламентом.

3. В случае если использование указанных в подпункте 1 настоящего пункта земельных участков и объектов капитального строительства продолжается и опасно для жизни или здоровья человека, для окружающей среды, объектов культурного наследия, в соответствии с

федеральными законами может быть наложен запрет на использование таких земельных участков и объектов.

6. Открытость и доступность информации о землепользовании и застройке

1. Настоящие Правила являются открытыми и общедоступными.
2. Настоящие Правила подлежат опубликованию в порядке, установленном для официального опубликования нормативных правовых актов Воронежской области, и размещению в федеральной государственной информационной системе территориального планирования и в государственной информационной системе обеспечения градостроительной деятельности.

Раздел 2. Положения о регулировании землепользования и застройки

7. Перераспределение полномочий между органами местного самоуправления Углянского сельского поселения Верхнехавского муниципального района Воронежской области и департаментом архитектуры и градостроительства Воронежской области

1. На основании Закона Воронежской области от 20.12.2018 № 173-ОЗ «О перераспределении полномочий по утверждению правил землепользования и застройки между органами местного самоуправления поселений Воронежской области, городского округа город Нововоронеж, Борисоглебского городского округа и исполнительными органами государственной власти Воронежской области» (далее – Закон Воронежской области) и в соответствии со статьей 8.2 ГрК РФ, пунктом 6.1 статьи 26.3 Федерального закона от 06.10.1999 № 184-ФЗ «Об общих принципах организации законодательных (представительных) и исполнительных органов государственной власти субъектов Российской Федерации», частью 1.2 статьи 17 Федерального закона от 06.10.2003 № 131-ФЗ «Об общих принципах организации местного самоуправления в Российской Федерации» полномочия по утверждению Правил перераспределены между органами местного самоуправления Углянского сельского поселения Верхнехавского

муниципального района Воронежской области и департаментом архитектуры и градостроительства Воронежской области (далее – Уполномоченный орган) на срок, установленный Законом Воронежской области.

2. После истечения срока, указанного в Законе Воронежской области, полномочия Уполномоченного органа, предусмотренные настоящими Правилами, осуществляются органами местного самоуправления Углянского сельского поселения Верхнехавского муниципального района Воронежской области в соответствии с требованиями ГрК РФ.

8. Полномочия Уполномоченного органа по вопросам землепользования и застройки

1. Полномочия Уполномоченного органа по вопросам землепользования и застройки включают:

1) принятие решений о подготовке проекта Правил, о подготовке проекта о внесении изменений в Правила;

2) утверждение Правил, утверждение внесения изменений в Правила;

3) принятие решений о предоставлении разрешений на условно разрешенный вид использования объектов капитального строительства или земельного участка;

4) принятие решений о предоставлении разрешения на отклонение от предельных параметров разрешенного строительства, реконструкции объектов капитального строительства;

5) иные полномочия в соответствии с действующим законодательством.

9. Комиссия по подготовке проектов Правил

1. Комиссия по подготовке проектов правил землепользования и застройки поселений Воронежской области, городского округа город Нововоронеж, Борисоглебского городского округа (далее – Комиссия) является специально созданным постоянно действующим коллегиальным

органом при Уполномоченном органе в целях реализации полномочий, указанных в пункте 8 настоящих Правил, перераспределенных в соответствии с Законом Воронежской области и обеспечения выполнения задач градостроительного зонирования.

2. Комиссия создается и прекращает свою деятельность приказом Уполномоченного органа.

3. Состав и порядок деятельности Комиссии утверждается приказом Уполномоченного органа.

Раздел 3. Положения об изменении видов разрешенного использования земельных участков и объектов капитального строительства физическими и юридическими лицами

10. Изменение видов разрешенного использования земельных участков и объектов капитального строительства

1. Для каждой из установленных настоящими Правилами территориальных зон могут устанавливаться основные, условно разрешенные и вспомогательные виды разрешенного использования земельных участков и объектов капитального строительства.

2. Изменение одного вида разрешенного использования земельных участков и объектов капитального строительства на другой вид такого использования осуществляется в соответствии с градостроительным регламентом при условии соблюдения требований технических регламентов.

3. Основные и вспомогательные виды разрешенного использования земельных участков и объектов капитального строительства правообладателями земельных участков и объектов капитального строительства, за исключением органов государственной власти, органов местного самоуправления, государственных и муниципальных учреждений, государственных и муниципальных унитарных предприятий, выбираются самостоятельно без дополнительных разрешений и согласования.

4. Решения об изменении одного вида разрешенного использования земельных участков и объектов капитального строительства, расположенных на землях, на которые действие градостроительных регламентов не распространяется или для которых градостроительные регламенты не устанавливаются, на другой вид такого использования принимаются в соответствии с федеральными законами.

11. Предоставление разрешения на условно разрешенный вид использования земельного участка или объекта капитального строительства

1. Физическое или юридическое лицо, заинтересованное в предоставлении разрешения на условно разрешенный вид использования земельного участка или объекта капитального строительства (далее - разрешение на условно разрешенный вид использования), направляет заявление о предоставлении разрешения на условно разрешенный вид использования в Комиссию. Заявление о предоставлении разрешения на условно разрешенный вид использования может быть направлено в форме электронного документа, подписанного электронной подписью в соответствии с требованиями Федерального закона от 06.04.2011 № 63-ФЗ «Об электронной подписи».

2. Порядок предоставления разрешения на условно разрешенный вид использования земельного участка или объекта капитального строительства определен статьей 39 ГрК РФ.

3. Проект решения о предоставлении разрешения на условно разрешенный вид использования подлежит рассмотрению на общественных обсуждениях или публичных слушаниях, проводимых в порядке, установленном статьей 5.1 ГрК РФ, с учетом положений статьи 39 ГрК РФ.

12. Предоставление разрешения на отклонение от предельных параметров разрешенного строительства, реконструкции объектов капитального строительства

1. Правообладатели земельных участков, размеры которых меньше установленных градостроительным регламентом минимальных размеров

земельных участков либо конфигурация, инженерно-геологические или иные характеристики которых неблагоприятны для застройки, вправе обратиться за разрешениями на отклонение от предельных параметров разрешенного строительства, реконструкции объектов капитального строительства (далее также – разрешение на отклонение от предельных параметров).

2. Правообладатели земельных участков вправе обратиться за разрешениями на отклонение от предельных параметров разрешенного строительства, реконструкции объектов капитального строительства, если такое отклонение необходимо в целях однократного изменения одного или нескольких предельных параметров разрешенного строительства, реконструкции объектов капитального строительства, установленных градостроительным регламентом для конкретной территориальной зоны, не более чем на десять процентов.

3. Порядок предоставления разрешения на отклонение от предельных параметров определен статьей 40 ГрК РФ.

4. Проект решения о предоставлении разрешения на отклонение от предельных параметров подлежит рассмотрению на общественных обсуждениях или публичных слушаниях, проводимых в порядке, установленном статьей 5.1 ГрК РФ, с учетом положений статьи 39 ГрК РФ, за исключением случая, указанного в части 1.1 статьи 40 ГрК РФ.

Раздел 4. Положения о подготовке документации по планировке территории органами местного самоуправления

13. Общие положения о подготовке документации по планировке территории

1. Подготовка документации по планировке территории осуществляется в целях обеспечения устойчивого развития территорий, в том числе выделения элементов планировочной структуры, установления границ земельных участков, установления границ зон планируемого размещения объектов капитального строительства.

2. Подготовка документации по планировке территории осуществляется в соответствии с главой 5 ГрК РФ.

3. Состав и содержание документации по планировке территории определяется ГрК РФ.

Раздел 5. Положения о проведении общественных обсуждений или публичных слушаний по вопросам землепользования и застройки

14. Общие положения о порядке проведения общественных обсуждений или публичных слушаний в сфере градостроительной деятельности

1. В целях соблюдения права человека на благоприятные условия жизнедеятельности, прав и законных интересов правообладателей земельных участков и объектов капитального строительства по проектам правил землепользования и застройки, проектам планировки территории, проектам межевания территории, проектам, предусматривающим внесение изменений в один из указанных утвержденных документов, проектам решений о предоставлении разрешения на условно разрешенный вид использования земельного участка или объекта капитального строительства, проектам решений о предоставлении разрешения на отклонение от предельных параметров разрешенного строительства, реконструкции объектов капитального строительства в соответствии с уставом муниципального образования и (или) нормативным правовым актом представительного органа муниципального образования и с учетом положений ГрК РФ проводятся общественные обсуждения или публичные слушания, за исключением случаев, предусмотренных ГрК РФ и другими федеральными законами.

2. Порядок проведения общественных обсуждений или публичных слушаний определяется ГрК РФ, Уставом Угланского сельского поселения Верхнехавского муниципального района Воронежской области и (или) нормативным правовым актом представительного органа муниципального образования.

Раздел 6. Положения о внесении изменений в Правила

15. Основания и порядок внесения изменений в Правила

1. Основания для рассмотрения вопроса о внесении изменений в настоящие Правила предусмотрены статьей 33 ГрК РФ.

2. Внесение изменений в Правила осуществляется в порядке, предусмотренном статьями 31 и 32 ГрК РФ, с учетом особенностей, установленных статьей 33 ГрК РФ.

Раздел 7. Положения о регулировании иных вопросов землепользования и застройки

16. Общие принципы регулирования иных вопросов землепользования и застройки на территории Углянского сельского поселения Верхнехавского муниципального района Воронежской области

Иные вопросы землепользования и застройки на территории Углянского сельского поселения Верхнехавского муниципального района Воронежской области регулируются законодательством Российской Федерации, Воронежской области, муниципальными правовыми актами Углянского сельского поселения Верхнехавского муниципального района Воронежской области.

ЧАСТЬ II. КАРТА ГРАДОСТРОИТЕЛЬНОГО ЗОНИРОВАНИЯ

17. Карты градостроительного зонирования

1. Карта градостроительного зонирования территории Углянского сельского поселения Верхнехавского муниципального района Воронежской области.



ПРАВИЛА ЗЕМЛЕПОЛЬЗОВАНИЯ И ЗАСТРОЙКИ
 Карта градостроительного зонирования территории
 Углянского сельского поселения
 Верхнехавского муниципального района
 Воронежской области

УСЛОВНЫЕ ОБОЗНАЧЕНИЯ

Территориальные границы

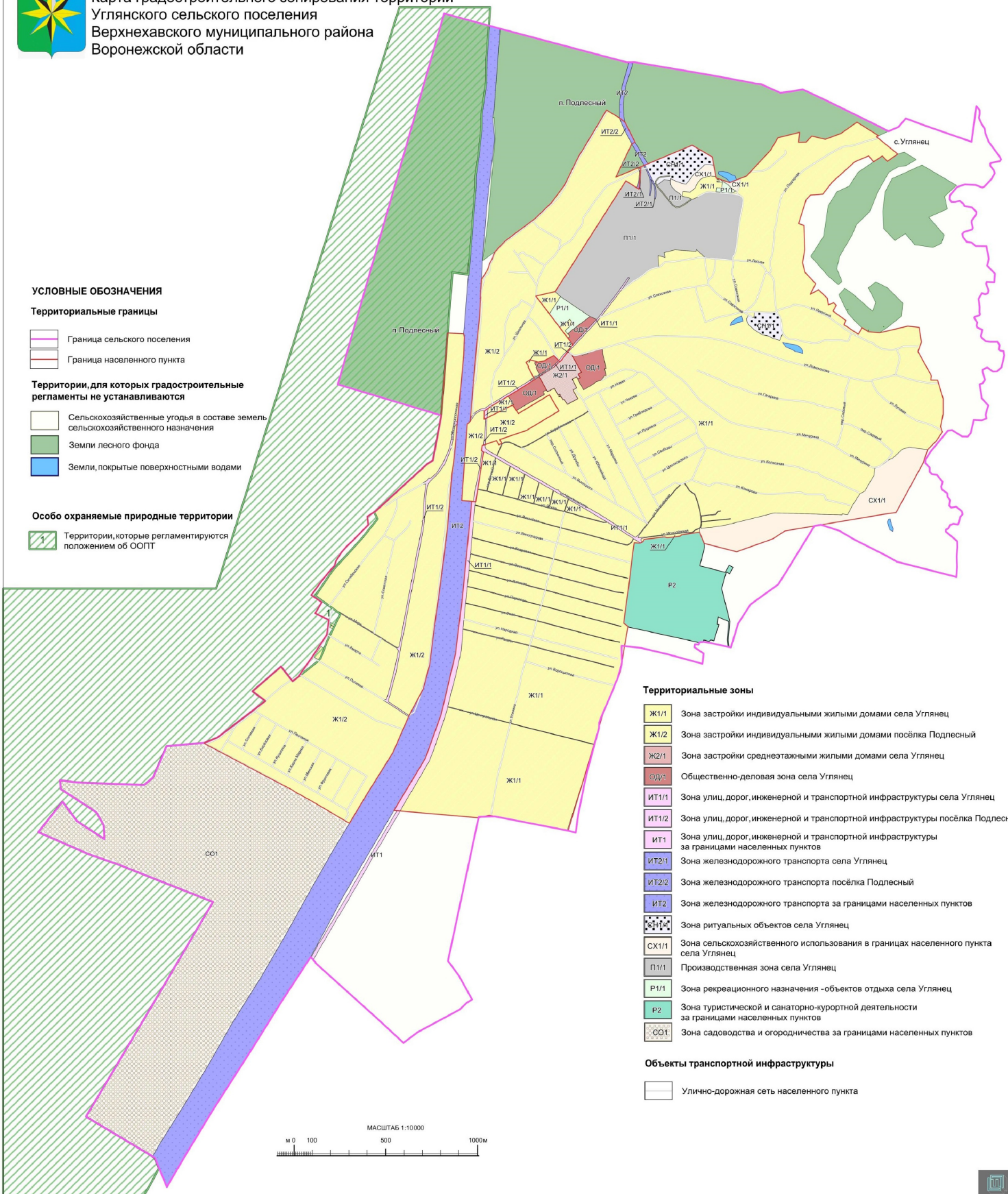
- Граница сельского поселения
- Граница населенного пункта

Территории, для которых градостроительные регламенты не устанавливаются

- Сельскохозяйственные угодья в составе земель сельскохозяйственного назначения
- Земли лесного фонда
- Земли, покрытые поверхностными водами

Особо охраняемые природные территории

- Территории, которые регламентируются положением об ООПТ

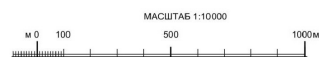


Территориальные зоны

- Ж1/1 Зона застройки индивидуальными жилыми домами села Углянец
- Ж1/2 Зона застройки индивидуальными жилыми домами посёлка Подлесный
- Ж2/1 Зона застройки среднетажными жилыми домами села Углянец
- ОД1 Общественно-деловая зона села Углянец
- ИТ1/1 Зона улиц, дорог, инженерной и транспортной инфраструктуры села Углянец
- ИТ1/2 Зона улиц, дорог, инженерной и транспортной инфраструктуры посёлка Подлесный
- ИТ1 Зона улиц, дорог, инженерной и транспортной инфраструктуры за границами населенных пунктов
- ИТ2/1 Зона железнодорожного транспорта села Углянец
- ИТ2/2 Зона железнодорожного транспорта посёлка Подлесный
- ИТ2 Зона железнодорожного транспорта за границами населенных пунктов
- Зона ритуальных объектов села Углянец
- СО1/1 Зона сельскохозяйственного использования в границах населенного пункта села Углянец
- П1/1 Производственная зона села Углянец
- Р1/1 Зона рекреационного назначения - объектов отдыха села Углянец
- Р2 Зона туристической и санаторно-курортной деятельности за границами населенных пунктов
- СО1 Зона садоводства и огородничества за границами населенных пунктов

Объекты транспортной инфраструктуры

- Улично-дорожная сеть населенного пункта



2. Карта градостроительного зонирования с отображением зон с особыми условиями использования территории Углянского сельского поселения Верхнехавского муниципального района Воронежской области.



ПРАВИЛА ЗЕМЛЕПОЛЬЗОВАНИЯ И ЗАСТРОЙКИ

Карта градостроительного зонирования с отображением зон с особыми условиями использования территории
Углянского сельского поселения
Верхнехавского муниципального района
Воронежской области

УСЛОВНЫЕ ОБОЗНАЧЕНИЯ

Территориальные границы

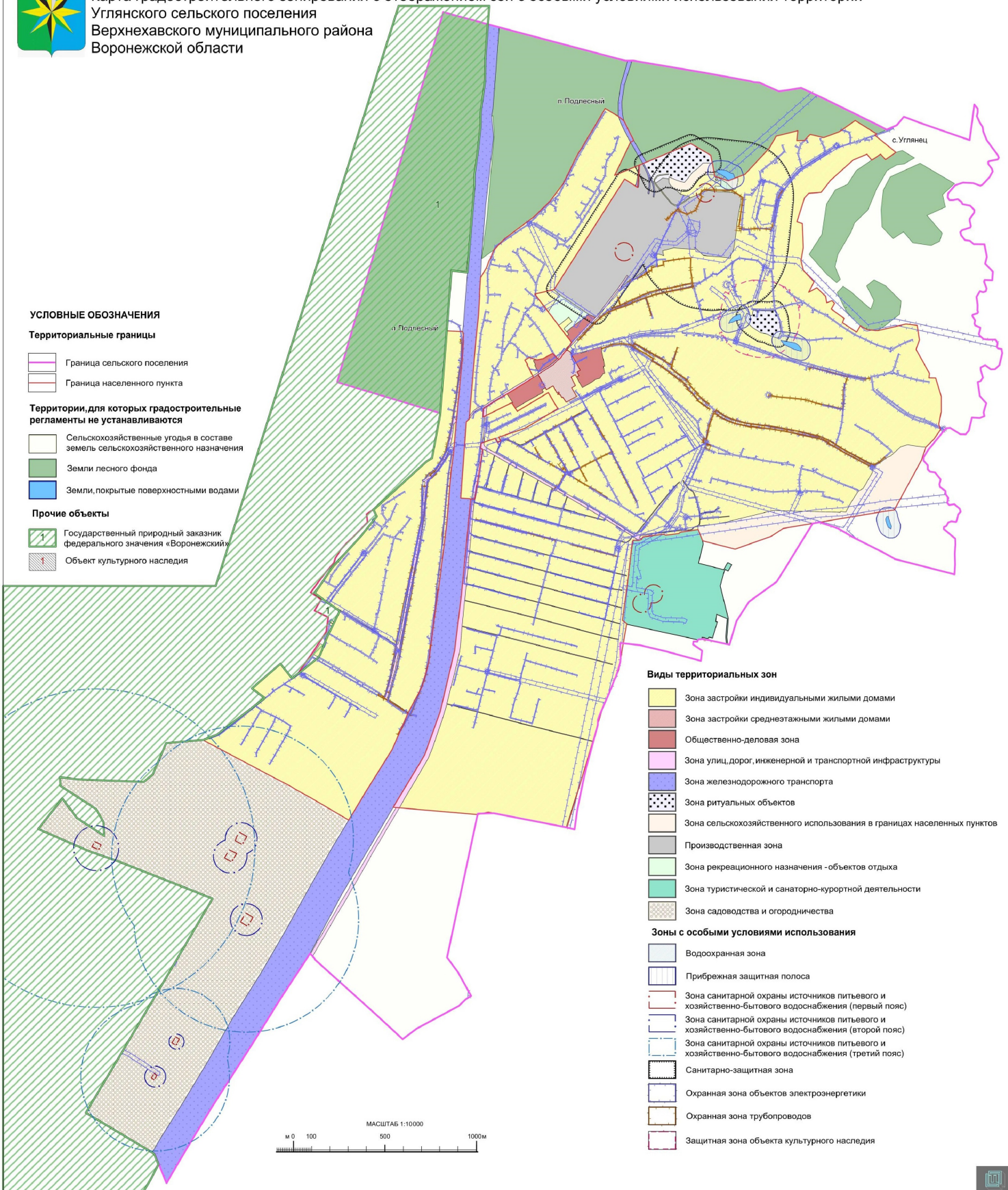
- Граница сельского поселения
- Граница населенного пункта

Территории, для которых градостроительные регламенты не устанавливаются

- Сельскохозяйственные угодья в составе земель сельскохозяйственного назначения
- Земли лесного фонда
- Земли, покрытые поверхностными водами

Прочие объекты

- Государственный природный заказник федерального значения «Воронежский»
- Объект культурного наследия



Виды территориальных зон

- Зона застройки индивидуальными жилыми домами
- Зона застройки среднетракторными жилыми домами
- Общественно-деловая зона
- Зона улиц, дорог, инженерной и транспортной инфраструктуры
- Зона железнодорожного транспорта
- Зона ритуальных объектов
- Зона сельскохозяйственного использования в границах населенных пунктов
- Производственная зона
- Зона рекреационного назначения - объектов отдыха
- Зона туристической и санаторно-курортной деятельности
- Зона садоводства и огородничества

Зоны с особыми условиями использования

- Водоохранная зона
- Прибрежная защитная полоса
- Зона санитарной охраны источников питьевого и хозяйственно-бытового водоснабжения (первый пояс)
- Зона санитарной охраны источников питьевого и хозяйственно-бытового водоснабжения (второй пояс)
- Зона санитарной охраны источников питьевого и хозяйственно-бытового водоснабжения (третий пояс)
- Санитарно-защитная зона
- Охранная зона объектов электроэнергетики
- Охранная зона трубопроводов
- Защитная зона объекта культурного наследия

МАСШТАБ 1:10000
0 100 500 1000м

2.1. На территории Углянского сельского поселения Верхнехавского муниципального района Воронежской области располагаются следующие особо охраняемые природные территории (далее - ООПТ):

№ п/п	Наименование ООПТ	Сведения о границах территории ООПТ	Сведения о границах зоны охраны ООПТ
1	Государственный природный заказник федерального значения «Воронежский»	Установлена приказом Министерства природных ресурсов и экологии Российской Федерации от 28.05.2009 № 142 «Об утверждении Положения о государственном природном заказнике федерального значения «Воронежский»	Не установлена

Населенный пункт посёлок Подлесный частично расположен в границах ООПТ – государственный природный заказник федерального значения «Воронежский».

Правовой режим использования земельных участков, расположенных в границах ООПТ, определяется приказом Министерства природных ресурсов и экологии Российской Федерации от 28.05.2009 № 142 «Об утверждении Положения о государственном природном заказнике федерального значения «Воронежский», в соответствии с Федеральным законом от 14.03.1995 № 33-ФЗ «Об особо охраняемых природных территориях», при этом градостроительные регламенты в отношении такой территории настоящими Правилами не устанавливаются.

2.2. На территории Углянского сельского поселения Верхнехавского муниципального района Воронежской области располагаются следующие объекты культурного наследия:

№ п/п	Наименование объекта культурного наследия	Сведения о границах территории объекта культурного наследия	Сведения о границах защитной зоны объекта культурного наследия	Сведения о границах зоны охраны объекта культурного наследия
1	Церковь Стефана	Не установлена	Установлена приказом управления	Не установлена

№ п/п	Наименование объекта культурного наследия	Сведения о границах территории объекта культурного наследия	Сведения о границах защитной зоны объекта культурного наследия	Сведения о границах зоны охраны объекта культурного наследия
			по охране объектов культурного наследия Воронежской области от 10.09.2019 № 71-01-07/218 «Об утверждении графического описания местоположения границ (с перечнем координат характерных точек этих границ) защитных зон объектов культурного наследия, расположенных на территории Воронежской области»	

18. Перечень территориальных зон, установленных на карте градостроительного зонирования

1. Порядок установления территориальных зон определен статьей 34 ГрК РФ. На карте градостроительного зонирования установлены следующие виды территориальных зон:

Наименование территориальной зоны	Кодовое обозначение территориальной зоны
Жилые зоны	
Зона застройки индивидуальными жилыми домами	Ж1
Зона застройки среднеэтажными жилыми домами	Ж2
Общественно-деловые зоны	
Общественно-деловая зона	ОД
Производственные и коммунально-складские зоны	
Производственная зона	П1
Зоны инженерной и транспортной инфраструктуры	
Зона улиц, дорог, инженерной и транспортной инфраструктуры	ИТ1
Зона железнодорожного транспорта	ИТ2
Зоны сельскохозяйственного использования	
Зона сельскохозяйственного использования в границах населенных пунктов	СХ1
Зоны рекреационного назначения	
Зона рекреационного назначения - объектов отдыха	Р1
Зона туристической и санаторно-курортной деятельности	Р2

Наименование территориальной зоны	Кодовое обозначение территориальной зоны
Зоны специального назначения	
Зона ритуальных объектов	СН1
Зоны ведения садоводства для собственных нужд граждан	
Зона садоводства и огородничества	СО1

2. Настоящими Правилами на территории Углянского сельского поселения Верхнехавского муниципального района Воронежской области установлены следующие территориальные зоны:

Наименование территориальной зоны	Кодовое обозначение территориальной зоны
Жилые зоны	
Зона застройки индивидуальными жилыми домами села Углянец	Ж1/1
Зона застройки индивидуальными жилыми домами посёлка Подлесный	Ж1/2
Зона застройки среднеэтажными жилыми домами села Углянец	Ж2/1
Общественно-деловые зоны	
Общественно-деловая зона села Углянец	ОД/1
Производственные и коммунально-складские зоны	
Производственная зона села Углянец	П1/1
Зоны инженерной и транспортной инфраструктуры	
Зона улиц, дорог, инженерной и транспортной инфраструктуры села Углянец	ИТ1/1
Зона улиц, дорог, инженерной и транспортной инфраструктуры посёлка Подлесный	ИТ1/2
Зона улиц, дорог, инженерной и транспортной инфраструктуры за границами населенных пунктов	ИТ1
Зона железнодорожного транспорта села Углянец	ИТ2/1
Зона железнодорожного транспорта посёлка Подлесный	ИТ2/2
Зона железнодорожного транспорта за границами населенных пунктов	ИТ2
Зоны сельскохозяйственного использования	
Зона сельскохозяйственного использования в границах населенного пункта села Углянец	СХ1/1
Зоны рекреационного назначения	
Зона рекреационного назначения - объектов отдыха села Углянец	Р1/1
Зона туристической и санаторно-курортной деятельности за границами населенных пунктов	Р2
Зоны специального назначения	
Зона ритуальных объектов села Углянец	СН1/1
Зоны ведения садоводства для собственных нужд граждан	
Зона садоводства и огородничества за границами населенных пунктов	СО1

3. Сведения о границах территориальных зон, содержащие графическое описание местоположения границ территориальных зон, перечень координат

характерных точек границ территориальных зон села Углянец, являются приложением № 1 к настоящим Правилам.

4. Сведения о границах территориальных зон, содержащие графическое описание местоположения границ территориальных зон, перечень координат характерных точек границ территориальных зон посёлка Подлесный, являются приложением № 2 к настоящим Правилам.

5. Сведения о границах территориальных зон, содержащие графическое описание местоположения границ территориальных зон, перечень координат характерных точек границ территориальных зон, расположенных за границами населенных пунктов на территории Углянского сельского поселения, являются приложением № 3 к настоящим Правилам.

ЧАСТЬ III. ГРАДОСТРОИТЕЛЬНЫЕ РЕГЛАМЕНТЫ

19. Общие положения о градостроительном регламенте

1. Градостроительным регламентом определяется правовой режим земельных участков, равно как всего, что находится над и под поверхностью земельных участков и используется в процессе их застройки и последующей эксплуатации объектов капитального строительства.

2. Действие градостроительного регламента распространяется в равной мере на все земельные участки и объекты капитального строительства, расположенные в пределах границ территориальной зоны, обозначенной на карте градостроительного зонирования.

3. Земли и земельные участки, на которые действие градостроительных регламентов не распространяется или для которых градостроительные регламенты не устанавливаются, определены статьей 36 ГрК РФ.

20. Виды разрешенного использования

1. Разрешенное использование земельных участков и объектов капитального строительства может быть следующих видов:

- основные виды разрешенного использования;
- условно разрешенные виды использования;
- вспомогательные виды разрешенного использования,

допустимые только в качестве дополнительных по отношению к основным видам разрешенного использования и условно разрешенным видам использования и осуществляемые совместно с ними.

2. Виды разрешенного использования (далее – ВРИ) земельных участков в настоящих Правилах определяются в соответствии с приказом Федеральной службы государственной регистрации, кадастра и картографии от 10.11.2020 № П/0412 «Об утверждении классификатора видов разрешенного использования земельных участков».

21. Градостроительные регламенты территориальных зон
1. Градостроительные регламенты территориальных зон Ж1/1, Ж1/2

№ п/п	Код ВРИ	Наименование ВРИ	Предельные (минимальные и (или) максимальные) размеры земельных участков, в том числе их площадь, м ²		Максимальный процент застройки в границах земельного участка	Предельное количество этажей или предельная высота зданий, строений, сооружений	Минимальные отступы от границ земельных участков в целях определения мест допустимого размещения зданий, строений, сооружений, за пределами которых запрещено строительство зданий, строений, сооружений	
			min	max				
ОСНОВНЫЕ ВИДЫ РАЗРЕШЕННОГО ИСПОЛЬЗОВАНИЯ ЗЕМЕЛЬНЫХ УЧАСТКОВ И ОБЪЕКТОВ КАПИТАЛЬНОГО СТРОИТЕЛЬСТВА								
1	2.1	Для индивидуального жилищного строительства	300	5000	50%	3 этажа*	3 метра**	
2	2.3	Блокированная жилая застройка	80	3000	50%	3 этажа*	3 метра**; 0 метров – при примыкании к соседним зданиям	
3	2.2	Для ведения личного подсобного хозяйства (приусадебный земельный участок)	300	5000	30%	3 этажа*	3 метра**	
4	2.7.2	Размещение гаражей для собственных нужд	не подлежат установлению					
5	13.1	Ведение огородничества	100	5000	0%	не подлежат установлению		
6	3.1.1	Предоставление коммунальных услуг	не подлежат установлению		не подлежат установлению			
7	3.1.2	Административные здания организаций, обеспечивающих предоставление коммунальных услуг	не подлежат установлению		60%	3 этажа	3 метра	
8	3.2.2	Оказание социальной помощи населению	не подлежат установлению		60%	3 этажа	3 метра	
9	3.2.3	Оказание услуг связи	не подлежат установлению		60%	3 этажа	3 метра	
10	3.4.1	Амбулаторно-поликлиническое обслуживание	не подлежат установлению		60%	3 этажа	3 метра	

№ п/п	Код ВРИ	Наименование ВРИ	Предельные (минимальные и (или) максимальные) размеры земельных участков, в том числе их площадь, м ²		Максимальный процент застройки в границах земельного участка	Предельное количество этажей или предельная высота зданий, стросений, сооружений	Минимальные отступы от границ земельных участков в целях определения мест допустимого размещения зданий, стросений, сооружений, за пределами которых запрещено строительство зданий, стросений, сооружений
			min	max			
11	3.5.1	Дошкольное, начальное и среднее общее образование	не подлежат установлению			4 этажа	3 метра
12	3.6.2	Парки культуры и отдыха	не подлежат установлению				
13	5.1.3	Площадки для занятий спортом	не подлежат установлению				
14	11.0	Водные объекты	не подлежат установлению				
15	11.1	Общее пользование водными объектами	не подлежат установлению				
16	12.0	Земельные участки (территории) общего пользования	не подлежат установлению				
17	12.0.1	Улично-дорожная сеть	не подлежат установлению				
18	12.0.2	Благоустройство территории	не подлежат установлению				
УСЛОВНО РАЗРЕШЕННЫЕ ВИДЫ ИСПОЛЬЗОВАНИЯ ЗЕМЕЛЬНЫХ УЧАСТКОВ И ОБЪЕКТОВ КАПИТАЛЬНОГО СТРОИТЕЛЬСТВА							
19	2.1.1	Малоэтажная многоквартирная жилая застройка	600	не подлежат установлению	45%	4 этажа	6 метров
20	2.7.1	Хранение автотранспорта	не подлежат установлению				
21	3.3	Бытовое обслуживание	200	5000	60%	3 этажа	3 метра
22	3.6.1	Объекты культурно-досуговой деятельности	200	5000	60%	3 этажа	3 метра
23	3.7.1	Осуществление религиозных обрядов	не подлежат установлению				3 метра
24	3.8.1	Государственное управление	не подлежат установлению		60%	4 этажа	3 метра
25	3.10.1	Амбулаторное ветеринарное обслуживание	200	5000	60%	3 этажа	3 метра
26	4.1	Деловое управление	не подлежат установлению		60%	4 этажа	3 метра
27	4.4	Магазины	200	5000	60%	3 этажа	3 метра
28	4.5	Банковская и страховая деятельность	не подлежат установлению		60%	3 этажа	3 метра
29	4.6	Общественное питание	200	5000	50%	3 этажа	3 метра

№ п/п	Код ВРИ	Наименование ВРИ	Предельные (минимальные и (или) максимальные) размеры земельных участков, в том числе их площадь, м ²		Максимальный процент застройки в границах земельного участка	Предельное количество этажей или предельная высота зданий, строений, сооружений	Минимальные отступы от границ земельных участков в целях определения мест допустимого размещения зданий, строений, сооружений, за пределами которых запрещено строительство зданий, строений, сооружений
			min	max			
30	5.1.2	Обеспечение зрительного спора в помещениях	не подлежат установлению		45%	не подлежат установлению	3 метра
31	8.3	Обеспечение внутреннего правопорядка	не подлежат установлению				3 метра

* для вспомогательных выдov – 1 этаж;

** от вспомогательных выдov – 1 метр.

Не допускается размещать со стороны улицы вспомогательные строения, за исключением гаражей. Допускается блокировка хозяйственных построек на смежных земельных участках по взаимному согласию домовладельцев с учетом требований пожарной безопасности.

В отношении части земельных участков, расположенных в границах ООПТ - государственного природный заказник федерального значения «Воронежский», правовой режим использования определяется приказом Министерства природных ресурсов и экологии Российской Федерации от 28.05.2009 № 142 «Об утверждении Положения о государственном природном заказнике федерального значения «Воронежский».

Ограничения использования земельных участков и объектов капитального строительства в зонах с особыми условиями использования территории устанавливаются в соответствии с законодательством Российской Федерации. Перечень зон с особыми условиями использования территории и основания установления ограничений приведены в пункте 22 настоящих Правил.

2. Градостроительный регламент территориальной зоны ЖЗ/1

№ п/п	Код ВРИ	Наименование ВРИ	Предельные (минимальные и (или) максимальные) размеры земельных участков, в том числе их площадь, м ²		Максимальный процент застройки в границах земельного участка	Предельное количество этажей или предельная высота зданий, строений, сооружений	Минимальные отступы от границ земельных участков в тех местах, которые определяются местными органами государственной власти, органами местного самоуправления, органами исполнительной власти, органами государственного управления в соответствии с законодательством Российской Федерации и законодательными актами субъектов Российской Федерации, решениями представительных органов местного самоуправления	
			min	max				
ОСНОВНЫЕ ВИДЫ РАЗРЕШЕННОГО ИСПОЛЬЗОВАНИЯ ЗЕМЕЛЬНЫХ УЧАСТКОВ И ОБЪЕКТОВ КАПИТАЛЬНОГО СТРОИТЕЛЬСТВА								
1	2.5	Среднеэтажная жилая застройка	800	не подлежит установлению	40%	8 этажей	6 метров	
2	2.1.1	Малоэтажная многоквартирная жилая застройка	600	не подлежит установлению	45%	4 этажа	6 метров	
3	2.7.1	Хранение автотранспорта	не подлежит установлению					
4	3.1.1	Предоставление коммунальных услуг	не подлежит установлению		не подлежит установлению	не подлежит установлению	1 метр	
5	3.3	Бытовое обслуживание	200	500	60%	15 метров	3 метра	
6	3.4.1	Амбулаторно-поликлиническое обслуживание	не подлежит установлению					3 метра
7	3.5.1	Дошкольное, начальное и среднее общее образование	не подлежит установлению					3 метра
8	4.4	Магазины	200	5000	50%	3 этажа	3 метра	
9	5.1.3	Площадки для занятий спортом	не подлежит установлению					
10	12.0	Земельные участки (территории) общего пользования	не подлежит установлению					
11	12.0.1	Улично-дорожная сеть	не подлежит установлению					
12	12.0.2	Благоустройство территории	не подлежит установлению					
УСЛОВНО РАЗРЕШЕННЫЕ ВИДЫ ИСПОЛЬЗОВАНИЯ ЗЕМЕЛЬНЫХ УЧАСТКОВ И ОБЪЕКТОВ КАПИТАЛЬНОГО СТРОИТЕЛЬСТВА								
13	3.10.1	Амбулаторное ветеринарное обслуживание	400	не подлежит установлению	60%	15 метров	3 метра	

№ п/п	Код ВРИ	Наименование ВРИ	Предельные (минимальные и (или) максимальные) размеры земельных участков, в том числе их площадь, м ²		Максимальный процент застройки в границах земельного участка	Предельное количество этажей или предельная высота зданий, строений, сооружений	Минимальные отступы от границ земельных участков в целях определения мест допустимого размещения зданий, строений, сооружений, за пределами которых запрещено строительство зданий, строений, сооружений
			min	max			
14	4.1	Деловое управление	не подлежат установлению		50%	3 этажа	3 метра
15	4.6	Общественное питание	400	5000	50%	3 этажа	3 метра

Ограничения использования земельных участков и объектов капитального строительства в зонах с особыми условиями использования территории устанавливаются в соответствии с законодательством Российской Федерации.

Перечень зон с особыми условиями использования территории и основания установления ограничений приведены в пункте 22 настоящих Правил.

3. Градостроительный регламент территориальной зоны ОД/1

№ п/п	Код ВРИ	Наименование ВРИ	Предельные (минимальные и (или) максимальные) размеры земельных участков, в том числе их площадь, м ²		Максимальный процент застройки в границах земельного участка	Предельное количество этажей или предельная высота зданий, строений, сооружений	Минимальные отступы от границ земельных участков в целях определения мест допустимого размещения зданий, строений, сооружений, за пределами которых запрещено строительство зданий, строений, сооружений
			min	max			
ОСНОВНЫЕ ВИДЫ РАЗРЕШЕННОГО ИСПОЛЬЗОВАНИЯ ЗЕМЕЛЬНЫХ УЧАСТКОВ И ОБЪЕКТОВ КАПИТАЛЬНОГО СТРОИТЕЛЬСТВА							
1	3.1.1	Предоставление коммунальных	не подлежат		5000	не подлежит установлению	

№ п/п	Код ВРИ	Наименование ВРИ	Пределы (минимальные и (или) максимальные) размеры земельных участков, в том числе их площадь, м ²		Максимальный процент застройки в границах земельного участка	Пределное количество этажей или предельная высота зданий, строений, сооружений	Минимальные отступы от границ земельных участков в целях определения мест допустимого размещения зданий, строений, сооружений, за пределами которых запрещено строительство зданий, строений, сооружений
			min	max			
		УСЛУГ	установлено				
2	3.1.2	Административные здания организаций, обеспечивающих предоставление коммунальных услуг	не подлежат установлению		60%	не подлежат установлению	3 метра
3	3.2.2	Оказание социальной помощи населению	не подлежат установлению		60%	не подлежат установлению	6 метров
4	3.2.3	Оказание услуг связи	не подлежат установлению		60%	не подлежат установлению	6 метров
5	3.3	Бытовое обслуживание	200	не подлежат установлению	60%	не подлежат установлению	6 метров
6	3.4.1	Амбулаторно-поликлиническое обслуживание	не подлежат установлению			не подлежат установлению	6 метров
7	3.5.1	Дошкольное, начальное и среднее общее образование	не подлежат установлению			не подлежат установлению	6 метров
8	3.6.1	Объекты культурно-досуговой деятельности	не подлежат установлению		60%	не подлежат установлению	6 метров
9	3.6.2	Парки культуры и отдыха	не подлежат установлению			не подлежат установлению	6 метров
10	3.7.1	Осуществление религиозных обрядов	не подлежат установлению			не подлежат установлению	6 метров
11	3.8.1	Государственное управление	не подлежат установлению			не подлежат установлению	6 метров
12	3.10.1	Амбулаторное ветеринарное обслуживание	не подлежат установлению		60%	не подлежат установлению	6 метров
13	4.4	Магазины	200	не подлежат установлению	60%	не подлежат установлению	3 метра
14	4.5	Банковская и страховая деятельность	не подлежат установлению		60%	не подлежат установлению	6 метров
15	4.6	Общественное питание	400	не подлежат установлению	50%	не подлежат установлению	6 метров

№ п/п	Код ВРИ	Наименование ВРИ	Предельные (минимальные и (или) максимальные) размеры земельных участков, в том числе их площадь, м ²		Максимальный процент застройки в границах земельного участка	Предельное количество этажей или предельная высота зданий, строений, сооружений	Минимальные отступы от границ земельных участков в целях определения мест допустимого размещения зданий, строений, сооружений, за пределами которых запрещено строительство зданий, строений, сооружений
			min	max			
16	5.1.2	Обеспечение занятий спортом в помещениях	не подлежат установлению	установленно	45%	установленно не подлежит установлению	6 метров
17	5.1.3	Площадки для занятий спортом	не подлежат установлению				
18	8.3	Обеспечение внутреннего правопорядка	не подлежат установлению				
19	12.0	Земельные участки (территории) общего пользования	не подлежат установлению				3 метра
20	12.0.1	Улично-порожковая сеть	не подлежат установлению				
21	12.0.2	Благоустройство территории	не подлежат установлению				
УСЛОВНО РАЗРЕШЕННЫЕ ВИДЫ ИСПОЛЬЗОВАНИЯ ЗЕМЕЛЬНЫХ УЧАСТКОВ И ОБЪЕКТОВ КАПИТАЛЬНОГО СТРОИТЕЛЬСТВА							
22	4.3	Рынки	не подлежат установлению		45%	не подлежит установлению	6 метров
23	4.8.1	Развлекательные мероприятия	не подлежат установлению		45%	не подлежит установлению	6 метров

Ограничения использования земельных участков и объектов капитального строительства в зонах с особыми условиями использования территории устанавливаются в соответствии с законодательством Российской Федерации. Перечень зон с особыми условиями использования территории и основания установления ограничений приведены в пункте 22 настоящих Правил.

4. Градостроительный регламент территориальной зоны ПП/1

№ п/п	Код ВРИ	Наименование ВРИ	Предельные (минимальные и (или) максимальные) размеры земельных участков, в том числе их площадь, м ²		Максимальный процент застройки в границах земельного участка	Предельное количество этажей или предельная высота зданий, строений, сооружений	Минимальные отступы от границ земельных участков в целях определения мест допустимого размещения зданий, строений, сооружений, за пределами которых запрещено строительство зданий, строений, сооружений
			min	max			
ОСНОВНЫЕ ВИДЫ РАЗРЕШЕННОГО ИСПОЛЬЗОВАНИЯ ЗЕМЕЛЬНЫХ УЧАСТКОВ И ОБЪЕКТОВ КАПИТАЛЬНОГО СТРОИТЕЛЬСТВА							
1	1.3	Овощеводство	не подлежат установлению				
2	1.15	Хранение и переработка сельскохозяйственной продукции	не подлежат установлению				3 метра
3	1.18	Обеспечение сельскохозяйственного производства	не подлежат установлению				3 метра
4	3.1	Коммунальное обслуживание	не подлежат установлению				
5	6.4	Пищевая промышленность	не подлежат установлению				3 метра
6	6.6	Строительная промышленность	не подлежат установлению				3 метра
7	6.8	Связь	не подлежат установлению				3 метра
8	6.9	Склад	не подлежат установлению		60%	не подлежит установлению	3 метра
9	6.9.1	Складские площадки	не подлежат установлению				
10	3.3	Бытовое обслуживание	2(0)	не подлежит установлению	60%	не подлежит установлению	3 метра
11	4.4	Магазины	2(0)	не подлежит установлению	50%	не подлежит установлению	3 метра
12	4.9.1.1	Заправка транспортных средств	не подлежат установлению				3 метра
13	4.9.1.3	Автомобильные мойки	не подлежат установлению				3 метра
14	4.9.1.4	Ремонт автомобилей	не подлежат установлению				3 метра
15	12.0	Земельные участки (территории) общего пользования	не подлежат установлению				3 метра

№ п/п	Код ВРИ	Наименование ВРИ	Предельные (минимальные и (или) максимальные) размеры земельных участков, в том числе их площадь, м ²		Максимальный процент застройки в границах земельного участка	Предельное количество этажей или предельная высота зданий, строений, сооружений	Минимальные отступы от границ земельных участков в целях определения мест допустимого размещения зданий, строений, сооружений, за пределами которых запрещено строительство зданий, строений, сооружений
			min	max			
16	12.0.1	Улично-дорожная сеть	не подлежат установлению				
17	12.0.2	Благоустройство территории	не подлежат установлению				
УСЛОВНО РАЗРЕШЕННЫЕ ВИДЫ ИСПОЛЬЗОВАНИЯ ЗЕМЕЛЬНЫХ УЧАСТКОВ И ОБЪЕКТОВ КАПИТАЛЬНОГО СТРОИТЕЛЬСТВА							
18	6.2	Тяжелая промышленность	не подлежат установлению				3 метра
19	6.7	Энергетика	не подлежат установлению				3 метра
20	7.1.1	Железнодорожные пути	не подлежат установлению				

Ограничения использования земельных участков и объектов капитального строительства в зонах с особыми условиями использования территории устанавливаются в соответствии с законодательством Российской Федерации.

Перечень зон с особыми условиями использования территории и основания установления ограничений приведены в пункте 22 настоящих Правил.

5. Градостроительные регламенты территориальных зон ИТ1/1, ИТ1/2, ИТ1

№ п/п	Код ВРИ	Наименование ВРИ	Предельные (минимальные и (или) максимальные) размеры земельных участков, в том числе их площадь, м ²		Максимальный процент застройки в границах земельного участка	Предельное количество этажей или предельная высота зданий, строений, сооружений	Минимальные отступы от границ земельных участков в целях определения мест допустимого размещения зданий, строений, сооружений, за пределами которых запрещено строительство зданий, строений, сооружений
			min	max			
ОСНОВНЫЕ ВИДЫ РАЗРЕШЕННОГО ИСПОЛЬЗОВАНИЯ ЗЕМЕЛЬНЫХ УЧАСТКОВ И ОБЪЕКТОВ КАПИТАЛЬНОГО СТРОИТЕЛЬСТВА							
1	7.2.1	Размещение автомобильных дорог	не подлежат установлению				
2	3.1.1	Предоставление коммунальных услуг	не подлежат установлению				
3	12.0	Земельные участки (территории) общего пользования	не подлежат установлению				
4	12.0.1	Улично-дорожная сеть	не подлежат установлению				
5	12.0.2	Благоустройство территории	не подлежат установлению				
УСЛОВНО РАЗРЕШЕННЫЕ ВИДЫ ИСПОЛЬЗОВАНИЯ ЗЕМЕЛЬНЫХ УЧАСТКОВ И ОБЪЕКТОВ КАПИТАЛЬНОГО СТРОИТЕЛЬСТВА							
6	4.9.1	Объекты дорожного сервиса	не подлежат установлению				3 метра
7	4.9.1.1	Заправка транспортных средств	не подлежат установлению			1 этаж	3 метра
8	4.9.1.2	Обеспечение дорожного оттока	600	не подлежит установлению	45%	3 этажа	3 метра
9	4.9.1.3	Автомобильные мойки	не подлежат установлению			1 этаж	3 метра
10	4.9.1.4	Ремонт автомобилей	не подлежат установлению			1 этаж	3 метра

Ограничения использования земельных участков и объектов капитального строительства в зонах с особыми условиями использования территории устанавливаются в соответствии с законодательством Российской Федерации. Перечень зон с особыми условиями использования территории и основания установления ограничений приведены в пункте 22 настоящих Правил.

6. Градостроительные регламенты территориальных зон ИТ2/1, ИТ2/2, ИТ2

№ п/п	Код ВРИ	Наименование ВРИ	Предельные (минимальные и (или) максимальные) размеры земельных участков, в том числе их площадь, м ²		Максимальный процент застройки в границах земельного участка	Предельное количество этажей или предельная высота зданий, строений, сооружений	Минимальные отступы от границ земельных участков в целях определения мест допустимого размещения зданий, строений, сооружений, за пределами которых запрещено строительство зданий, строений, сооружений
			min	max			
ОСНОВНЫЕ ВИДЫ РАЗРЕШЕННОГО ИСПОЛЬЗОВАНИЯ ЗЕМЕЛЬНЫХ УЧАСТКОВ И ОБЪЕКТОВ КАПИТАЛЬНОГО СТРОИТЕЛЬСТВА							
1	7.1	Железнодорожный транспорт	не подлежат установлению		3 метра		
2	3.1.1	Предоставление коммунальных услуг	не подлежат установлению				
УСЛОВНО РАЗРЕШЕННЫЕ ВИДЫ ИСПОЛЬЗОВАНИЯ ЗЕМЕЛЬНЫХ УЧАСТКОВ И ОБЪЕКТОВ КАПИТАЛЬНОГО СТРОИТЕЛЬСТВА							
3	Не устанавливаются						

Ограничения использования земельных участков и объектов капитального строительства в зонах с особыми условиями использования территории устанавливаются в соответствии с законодательством Российской Федерации.

Перечень зон с особыми условиями использования территории и основания установления ограничений приведены в пункте 22 настоящих Правил.

7. Градостроительный регламент территориальной зоны СХ/1

№ п/п	Код ВРИ	Наименование ВРИ	Предельные (минимальные и (или) максимальные) размеры земельных участков, в том числе их площадь, м ²		Максимальный процент застройки в границах земельного участка	Предельное количество этажей или предельная высота зданий, строений, сооружений	Минимальные отступы от границ земельных участков в тех случаях, когда определены места размещения объектов допустимого размещения зданий, строений, сооружений, за пределами которых запрещено строительство зданий, строений, сооружений
			min	max			
ОСНОВНЫЕ ВИДЫ РАЗРЕШЕННОГО ИСПОЛЬЗОВАНИЯ ЗЕМЕЛЬНЫХ УЧАСТКОВ И ОБЪЕКТОВ КАПИТАЛЬНОГО СТРОИТЕЛЬСТВА							
1	1.5	Сельводство	не подлежат установлению				
2	1.12	Пчеловодство	не подлежат установлению				
3	1.17	Питомники	не подлежат установлению				
4	1.19	Сенокосение	не подлежат установлению				
5	1.20	Выпас сельскохозяйственных животных	не подлежат установлению				
6	3.1.1	Предоставление коммунальных услуг	не подлежат установлению				
7	11.0	Водные объекты	не подлежат установлению				
8	11.1	Общие пользование водными объектами	не подлежат установлению				
9	12.0	Земельные участки (территории) общего пользования	не подлежат установлению				
10	12.0.1	Лично-дворовая сеть	не подлежат установлению				
11	12.0.2	Благоустройство территории	не подлежат установлению				
УСЛОВНО РАЗРЕШЕННЫЕ ВИДЫ ИСПОЛЬЗОВАНИЯ ЗЕМЕЛЬНЫХ УЧАСТКОВ И ОБЪЕКТОВ КАПИТАЛЬНОГО СТРОИТЕЛЬСТВА							
12	1.1.5	Хранение и переработка сельскохозяйственной продукции	не подлежат установлению				3 метра
13	6.8	Связь	не подлежат установлению				3 метра

Ограничения использования земельных участков и объектов капитального строительства в зонах с особыми условиями использования территории устанавливаются в соответствии с законодательством Российской Федерации.

Перечень зон с особыми условиями использования территории и основания установления ограничений приведены в пункте 22 настоящих Правил.

8. Градостроительный регламент территориальной зоны Р1/1

№ п/п	Код ВРИ	Наименование ВРИ	Предельные (минимальные и (или) максимальные) размеры земельных участков, в том числе их площадь, м ²		Максимальный процент застройки в границах земельного участка	Предельное количество этажей или предельная высота зданий, строений, сооружений	Предельное количество объектов в пределах земельных участков	Минимальные отступы от границ земельных участков в целях определения мест допустимого размещения зданий, строений, сооружений, за пределами которых запрещено строительство зданий, строений, сооружений
			min	max				
ОСНОВНЫЕ ВИДЫ РАЗРЕШЕННОГО ИСПОЛЬЗОВАНИЯ ЗЕМЕЛЬНЫХ УЧАСТКОВ И ОБЪЕКТОВ КАПИТАЛЬНОГО СТРОИТЕЛЬСТВА								
1	3.6.2.	Парки культуры и отдыха	не подлежат установлению					
2	5.1.3.	Площадки для занятий спортом	не подлежат установлению					
3	11.1	Общие пользования водными объектами	не подлежат установлению					
4	12.0.1	Улично-дорожная сеть	не подлежат установлению					
5	12.0.2	Благоустройство территории	не подлежат установлению					
УСЛОВНО РАЗРЕШЕННЫЕ ВИДЫ ИСПОЛЬЗОВАНИЯ ЗЕМЕЛЬНЫХ УЧАСТКОВ И ОБЪЕКТОВ КАПИТАЛЬНОГО СТРОИТЕЛЬСТВА								
6	3.1.1	Предоставление коммунальных услуг	не подлежат установлению					
7	4.6	Общественное питание	200	1000	50%	не подлежит установлению	3 метра	
8	4.8.1	Развлекательные мероприятия	200	3000	45%	не подлежит установлению	3 метра	

Ограничения использования земельных участков и объектов капитального строительства в зонах с особыми условиями использования территории устанавливаются в соответствии с законодательством Российской Федерации. Перечень зон с особыми условиями использования территории и основания установления ограничений приведены в пункте 22 настоящих Правил.

9. Градостроительный регламент территориальной зоны Р2

№ п/п	Код ВРИ	Наименование ВРИ	Предельные (минимальные и (или) максимальные) размеры земельных участков, в том числе их площадь, м ²		Максимальный процент застройки в границах земельного участка	Предельное количество этажей или предельная высота зданий, строений, сооружений	Минимальные отступы от границ земельных участков в целях определения мест допустимого размещения зданий, строений, сооружений, за пределами которых запрещено строительство зданий, строений, сооружений
			min	max			
ОСНОВНЫЕ ВИДЫ РАЗРЕШЕННОГО ИСПОЛЬЗОВАНИЯ ЗЕМЕЛЬНЫХ УЧАСТКОВ И ОБЪЕКТОВ КАПИТАЛЬНОГО СТРОИТЕЛЬСТВА							
1	5.2.1	Туристическое обслуживание	не подлежит установлению	не подлежит установлению	45%	3 этажа	3 метра
2	9.2.1	Санитарная деятельность	не подлежит установлению	не подлежит установлению	4,5%	3 этажа	3 метра
3	12.0	Земельные участки (территории) общего пользования	не подлежат установлению				
4	12.0.1	Улично-дорожная сеть	не подлежит установлению				
5	12.0.2	Благоустройство территории	не подлежит установлению				
ОСНОВНО РАЗРЕШЕННЫЕ ВИДЫ ИСПОЛЬЗОВАНИЯ ЗЕМЕЛЬНЫХ УЧАСТКОВ И ОБЪЕКТОВ КАПИТАЛЬНОГО СТРОИТЕЛЬСТВА							
6	3.1.1	Предоставление коммунальных услуг	не подлежит установлению				
7	5.1.7	Спортивные базы	не подлежит установлению		2,5%	3 этажа	3 метра

Ограничения использования земельных участков и объектов капитального строительства в зонах с особыми условиями использования территории устанавливаются в соответствии с законодательством Российской Федерации.

Перечень зон с особыми условиями использования территории и основания установления ограничений приведены в пункте 22 настоящих Правил.

10. Градостроительный регламент территориальной зоны СН1/1

№ п/п	Код ВРИ	Наименование ВРИ	Предельные (минимальные и (или) максимальные) размеры земельных участков, в том числе их площадь, м ²		Максимальный процент застройки в границах земельного участка	Предельное количество этажей или предельная высота зданий, строений, сооружений	Минимальные отступы от границ земельных участков в целях определения мест допустимого размещения зданий, строений, сооружений, за пределами которых запрещено строительство зданий, строений, сооружений
			min	max			
ОСНОВНЫЕ ВИДЫ РАЗРЕШЕННОГО ИСПОЛЬЗОВАНИЯ ЗЕМЕЛЬНЫХ УЧАСТКОВ И ОБЪЕКТОВ КАПИТАЛЬНОГО СТРОИТЕЛЬСТВА							
1	12.1	Ритуальная деятельность	не подлежат установлению	400000	не подлежат установлению	не подлежат установлению	3 метра
2	9.3	Историко-культурная деятельность	не подлежат установлению				
3	12.0	Земельные участки (территории) общего пользования	не подлежат установлению				
4	12.0.1	Улично-дорожная сеть	не подлежат установлению				
5	12.0.2	Благоустройство территории	не подлежат установлению				
6	3.1.1	Предоставление коммунальных услуг	не подлежат установлению				
УСЛОВНО РАЗРЕШЕННЫЕ ВИДЫ ИСПОЛЬЗОВАНИЯ ЗЕМЕЛЬНЫХ УЧАСТКОВ И ОБЪЕКТОВ КАПИТАЛЬНОГО СТРОИТЕЛЬСТВА							
7	3.7.1	Осуществление религиозных обрядов	не подлежат установлению				3 метра

Ограничения использования земельных участков и объектов капитального строительства в зонах с особыми условиями использования территории устанавливаются в соответствии с законодательством Российской Федерации.

Перечень зон с особыми условиями использования территории и основания установления ограничений приведены в пункте 22 настоящих Правил.

11. Градостроительный регламент территориальной зоны СО1

№ п/п	Код ВРИ	Наименование ВРИ	Предельные (минимальные и (или) максимальные) размеры земельных участков, в том числе их площадь, м ²		Максимальный процент застройки в границах земельной участка	Предельное количество этажей или предельная высота зданий, строений, сооружений	Минимальные отступы от границ земельных участков в целях определения мест допустимого размещения зданий, строений, сооружений, за пределами которых запрещено строительство зданий, строений, сооружений	
			min	max				
ОСНОВНЫЕ ВИДЫ РАЗРЕШЕННОГО ИСПОЛЬЗОВАНИЯ ЗЕМЕЛЬНЫХ УЧАСТКОВ И ОБЪЕКТОВ КАПИТАЛЬНОГО СТРОИТЕЛЬСТВА								
1	13.0	Земельные участки общего назначения	100	2000	50%	13 метров	3 метра	
2	13.1	Ведение огородничества	100	4500	0%	не подлежат установлению		
3	13.2	Ведение садоводства	400	2000	30%	3 этажа/13 метров	3 метра	
4	3.1.1	Предоставление коммунальных услуг	не подлежат установлению					
5	4.4	Магазины	200	не подлежат установлению	50%	13 метров	3 метра	
6	11.1	Общеспользование водными объектами	не подлежат установлению					
7	12.0	Земельные участки (территории) общего пользования	не подлежат установлению					
8	12.0.1	Улично-дорожная сеть	не подлежат установлению					
9	12.0.2	Благоустройство территории	не подлежат установлению					
Условно разрешенные виды использования земельных участков и объектов капитального строительства								
10	Не устанавливаются							

Ограничения использования земельных участков и объектов капитального строительства в зонах с особыми условиями использования территории устанавливаются в соответствии с законодательством Российской Федерации.

Перечень зон с особыми условиями использования территории и основания установления ограничений приведены в пункте 22 настоящих Правил.

22. Перечень зон с особыми условиями использования территории и основания установления ограничений использования земельных участков и объектов капитального строительства на территории Угланского сельского поселения Верхнехавского муниципального района Воронежской области

№ п/п	Вид зоны	Основания установления ограничений использования земельных участков и объектов капитального строительства
1	Защитная зона объекта культурного наследия	Приказ управления по охране объектов культурного наследия Воронежской области от 10.09.2019 № 71-01-07/218 «Об утверждении графического описания местоположения границ (с перечнем координат характерных точек этих границ) защитных зон объектов культурного наследия, расположенных на территории Воронежской области»
2	Охранная зона объектов электроэнергетики (объектов электросетевого хозяйства и объектов по производству электрической энергии)	Постановление Правительства Российской Федерации от 24.02.2009 № 160 «О порядке установления охранных зон объектов электросетевого хозяйства и особых условий использования земельных участков, расположенных в границах таких зон» Постановление Правительства Российской Федерации от 18.11.2013 № 1033 «О порядке установления охранных зон объектов по производству электрической энергии и особых условий использования земельных участков, расположенных в границах таких зон»
3	Охранная зона трубопроводов (газопроводов, нефтепродуктопроводов, аммиакопроводов)	Федеральный закон от 31.03.1999 № 69-ФЗ «О газоснабжении в Российской Федерации» Постановление Правительства Российской Федерации от 20.11.2000 № 878 «Об утверждении Правил охраны газораспределительных сетей» Постановление Правительства Российской Федерации от 08.09.2017 № 1083 «Об утверждении Правил охраны магистральных газопроводов и о внесении изменений в Положение о представлении в федеральный орган исполнительной власти (его территориальные органы), уполномоченный Правительством Российской Федерации на осуществление государственного кадастрового учета, государственной регистрации прав, ведение Единого государственного реестра недвижимости и предоставление сведений, содержащихся в Едином государственном реестре недвижимости, федеральными органами исполнительной власти, органами государственной власти субъектов Российской Федерации и органами местного самоуправления дополнительных сведений, воспроизводимых на публичных кадастровых картах»

		«Правила охраны магистральных трубопроводов», утвержденные Минтопэнерго России 29.04.1992, постановлением Госгортехнадзора России от 22.04.1992 № 9
4	Водоохранная зона	Постановление Госгортехнадзора России от 23.11.1994 № 61 «О распространении «Правил охраны магистральных трубопроводов» на магистральные аммиакопроводы» Водный кодекс Российской Федерации
5	Прибрежная защитная полоса	Водный кодекс Российской Федерации
6	Зоны санитарной охраны источников питьевого и хозяйственно-бытового водоснабжения, а также устанавливаемые в случаях, предусмотренных Водным кодексом Российской Федерации, в отношении подземных водных объектов зоны специальной охраны	Водный кодекс Российской Федерации СанПиН 2.1.4.1110-02 «Зоны санитарной охраны источников водоснабжения и водопроводов питьевого назначения»
7	Санитарно-защитная зона	Постановление Правительства Российской Федерации от 03.03.2018 № 222 «Об утверждении Правил установления санитарно-защитных зон и использования земельных участков, расположенных в границах санитарно-защитных зон»

Приложение № 1
к правилам землепользования и застройки
Углянского сельского поселения
Верхнехавского муниципального района
Воронежской области

СВЕДЕНИЯ О ГРАНИЦАХ ТЕРРИТОРИАЛЬНЫХ ЗОН,
СОДЕРЖАЩИЕ ГРАФИЧЕСКОЕ ОПИСАНИЕ МЕСТОПОЛОЖЕНИЯ
ГРАНИЦ ТЕРРИТОРИАЛЬНЫХ ЗОН, ПЕРЕЧЕНЬ КООРДИНАТ
ХАРАКТЕРНЫХ ТОЧЕК ГРАНИЦ ТЕРРИТОРИАЛЬНЫХ ЗОН
СЕЛА УГЛЯНЕЦ

ОПИСАНИЕ МЕСТОПОЛОЖЕНИЯ ГРАНИЦ

Зона застройки индивидуальными жилыми домами села Углянец - Ж1/1

(наименование объекта, местоположение границ которого описано
(далее - объект)

Раздел 1

Сведения об объекте		
№ п/п	Характеристики объекта	Описание характеристик
1	2	3
1	Местоположение объекта	Воронежская область, Верхнехавский муниципальный район, Углянского сельское поселение, село Углянец
2	Площадь объекта \pm величина погрешности определения площади ($P \pm \text{Дельта } P$)	-
3	Иные характеристики объекта	-

Раздел 2

Сведения о местоположении границ объекта					
1. Система координат: МСК - 36, зона 1					
2. Сведения о характерных точках границ объекта					
Обозначение характерных точек границ	Координаты, м		Метод определения координат характерной точки	Средняя квадратическая погрешность положения характерной точки (Мт), м	Описание обозначения точки на местности (при наличии)
	X	Y			
1	2	3	4	5	6
1	530688.44	1325430.44	Картометрический	5.00	-
2	530701.11	1325449.30	Картометрический	5.00	-
3	530752.99	1325536.40	Картометрический	5.00	-
4	530754.64	1325539.15	Картометрический	5.00	-
5	530754.30	1325539.37	Картометрический	5.00	-
6	530706.94	1325570.32	Картометрический	5.00	-
7	530706.26	1325564.90	Картометрический	5.00	-
8	530636.35	1325424.42	Картометрический	5.00	-
9	530656.68	1325425.37	Картометрический	5.00	-
10	530665.60	1325425.76	Картометрический	5.00	-
11	530677.23	1325428.13	Картометрический	5.00	-
1	530688.44	1325430.44	Картометрический	5.00	-
12	530939.33	1325637.29	Картометрический	5.00	-
13	530944.25	1325644.91	Картометрический	5.00	-
14	530946.76	1325648.81	Картометрический	5.00	-
15	530953.79	1325659.73	Картометрический	5.00	-
16	530940.91	1325704.26	Картометрический	5.00	-
17	530940.43	1325692.06	Картометрический	5.00	-
18	530937.48	1325683.82	Картометрический	5.00	-
19	530915.14	1325694.77	Картометрический	5.00	-
20	530912.58	1325691.16	Картометрический	5.00	-
21	530907.94	1325692.98	Картометрический	5.00	-
22	530900.93	1325696.46	Картометрический	5.00	-
23	530897.87	1325697.92	Картометрический	5.00	-
24	530886.49	1325704.25	Картометрический	5.00	-
25	530879.94	1325708.10	Картометрический	5.00	-
26	530872.81	1325712.22	Картометрический	5.00	-
27	530853.25	1325680.09	Картометрический	5.00	-
28	530914.48	1325649.26	Картометрический	5.00	-
29	530915.93	1325651.35	Картометрический	5.00	-
30	530928.33	1325643.89	Картометрический	5.00	-
31	530933.83	1325640.59	Картометрический	5.00	-
12	530939.33	1325637.29	Картометрический	5.00	-
32	531301.35	1325691.92	Аналитический	0.10	-
33	531325.65	1325797.06	Картометрический	5.00	-

1	2	3	4	5	6
34	531306.62	1325816.77	Картометрический	5.00	-
35	531299.25	1325825.32	Картометрический	5.00	-
36	531281.71	1325815.50	Картометрический	5.00	-
37	531268.12	1325807.47	Картометрический	5.00	-
38	531218.75	1325774.94	Картометрический	5.00	-
39	531210.55	1325770.17	Картометрический	5.00	-
40	531204.55	1325765.80	Картометрический	5.00	-
32	531301.35	1325691.92	Аналитический	0.10	-
41	531129.85	1325822.80	Картометрический	5.00	-
42	531136.41	1325831.48	Картометрический	5.00	-
43	531141.91	1325838.94	Картометрический	5.00	-
44	531173.89	1325877.38	Картометрический	5.00	-
45	531150.82	1325896.56	Картометрический	5.00	-
46	531118.84	1325858.13	Картометрический	5.00	-
47	531111.53	1325852.64	Картометрический	5.00	-
48	531094.70	1325866.17	Картометрический	5.00	-
49	531094.47	1325866.51	Аналитический	0.10	-
50	531081.47	1325878.42	Аналитический	0.10	-
51	531072.93	1325868.65	Аналитический	0.10	-
52	531071.73	1325867.15	Аналитический	0.10	-
41	531129.85	1325822.80	Картометрический	5.00	-
53	531960.18	1326425.78	Аналитический	0.10	-
54	531955.71	1326426.23	Аналитический	0.10	-
55	531950.67	1326381.38	Аналитический	0.10	-
56	531946.35	1326367.20	Аналитический	0.10	-
57	531934.82	1326356.50	Аналитический	0.10	-
58	531927.86	1326350.92	Аналитический	0.10	-
59	531918.72	1326350.48	Аналитический	0.10	-
60	531908.95	1326354.56	Картометрический	5.00	-
61	531907.30	1326355.24	Аналитический	0.10	-
62	531800.96	1326442.72	Аналитический	0.10	-
63	531788.87	1326463.29	Аналитический	0.10	-
64	531790.47	1326478.18	Аналитический	0.10	-
65	531803.87	1326502.49	Аналитический	0.10	-
66	531832.52	1326544.37	Аналитический	0.10	-
67	531838.44	1326531.14	Картометрический	5.00	-
68	531848.40	1326492.39	Картометрический	5.00	-
69	531872.62	1326498.64	Картометрический	5.00	-
70	531869.59	1326537.57	Картометрический	5.00	-
71	531888.80	1326562.13	Картометрический	5.00	-
72	531921.39	1326578.99	Картометрический	5.00	-
73	531938.58	1326594.46	Картометрический	5.00	-
74	531947.18	1326607.64	Картометрический	5.00	-
75	531952.74	1326624.82	Картометрический	5.00	-
76	531956.30	1326646.13	Картометрический	5.00	-
77	531956.13	1326663.36	Картометрический	5.00	-

1	2	3	4	5	6
78	531954.97	1326679.08	Картометрический	5.00	-
79	531946.62	1326680.72	Картометрический	5.00	-
80	531944.68	1326686.49	Картометрический	5.00	-
81	531935.77	1326684.92	Картометрический	5.00	-
82	531939.22	1326691.73	Картометрический	5.00	-
83	531929.86	1326696.66	Картометрический	5.00	-
84	531925.16	1326687.34	Картометрический	5.00	-
85	531931.09	1326684.33	Картометрический	5.00	-
86	531924.97	1326684.15	Картометрический	5.00	-
87	531923.73	1326713.96	Картометрический	5.00	-
88	531892.85	1326711.59	Картометрический	5.00	-
89	531893.97	1326681.90	Картометрический	5.00	-
90	531870.98	1326679.75	Картометрический	5.00	-
91	531868.13	1326709.02	Картометрический	5.00	-
92	531864.51	1326737.29	Картометрический	5.00	-
93	531863.99	1326760.79	Картометрический	5.00	-
94	531867.98	1326773.69	Картометрический	5.00	-
95	531874.96	1326786.11	Картометрический	5.00	-
96	531873.16	1326790.24	Аналитический	0.10	-
97	531889.88	1326800.40	Аналитический	0.10	-
98	531922.23	1326807.92	Аналитический	0.10	-
99	531942.40	1326807.80	Аналитический	0.10	-
100	531942.68	1326807.79	Картометрический	5.00	-
101	531957.78	1326846.59	Картометрический	5.00	-
102	532099.24	1326978.52	Картометрический	5.00	-
103	532166.99	1327018.45	Картометрический	5.00	-
104	532196.32	1327136.96	Картометрический	5.00	-
105	532142.20	1327130.50	Картометрический	5.00	-
106	532142.58	1327171.93	Картометрический	5.00	-
107	532176.17	1327204.73	Картометрический	5.00	-
108	532158.09	1327278.18	Картометрический	5.00	-
109	532189.88	1327364.43	Картометрический	5.00	-
110	532251.98	1327451.35	Картометрический	5.00	-
111	532177.78	1327570.05	Картометрический	5.00	-
112	532172.43	1327558.01	Картометрический	5.00	-
113	532077.27	1327675.00	Картометрический	5.00	-
114	532037.94	1327618.70	Картометрический	5.00	-
115	532067.24	1327590.94	Картометрический	5.00	-
116	532048.78	1327564.67	Картометрический	5.00	-
117	532035.74	1327542.70	Картометрический	5.00	-
118	532067.71	1327516.06	Картометрический	5.00	-
119	532035.28	1327439.88	Картометрический	5.00	-
120	531923.16	1327315.16	Картометрический	5.00	-
121	531858.75	1327264.77	Картометрический	5.00	-
122	531853.64	1327196.84	Картометрический	5.00	-
123	531827.83	1327173.28	Картометрический	5.00	-
124	531697.22	1327132.01	Картометрический	5.00	-
125	531687.38	1327160.99	Картометрический	5.00	-

1	2	3	4	5	6
126	531555.70	1327166.55	Картометрический	5.00	-
127	531484.08	1327153.54	Картометрический	5.00	-
128	531430.69	1327167.64	Картометрический	5.00	-
129	531369.37	1327225.99	Картометрический	5.00	-
130	531311.17	1327195.94	Картометрический	5.00	-
131	531336.40	1327240.75	Картометрический	5.00	-
132	531289.40	1327288.77	Аналитический	0.10	-
133	531253.77	1327295.05	Картометрический	5.00	-
134	531265.19	1327323.84	Картометрический	5.00	-
135	531250.92	1327338.42	Картометрический	5.00	-
136	531219.24	1327320.87	Картометрический	5.00	-
137	531168.27	1327391.03	Картометрический	5.00	-
138	531144.33	1327381.05	Картометрический	5.00	-
139	531092.62	1327459.71	Картометрический	5.00	-
140	531127.74	1327479.78	Картометрический	5.00	-
141	531106.94	1327515.67	Картометрический	5.00	-
142	531100.88	1327574.36	Картометрический	5.00	-
143	531137.42	1327730.69	Картометрический	5.00	-
144	531130.42	1327791.74	Картометрический	5.00	-
145	531049.48	1327804.51	Картометрический	5.00	-
146	530998.33	1327786.37	Картометрический	5.00	-
147	530866.32	1327860.00	Картометрический	5.00	-
148	530842.28	1327856.84	Картометрический	5.00	-
149	530841.86	1327893.78	Картометрический	5.00	-
150	530741.05	1327924.12	Картометрический	5.00	-
151	530657.04	1327924.21	Картометрический	5.00	-
152	530588.00	1327911.02	Картометрический	5.00	-
153	530558.40	1327920.17	Картометрический	5.00	-
154	530508.27	1327885.53	Картометрический	5.00	-
155	530462.29	1327839.67	Картометрический	5.00	-
156	530468.69	1327784.77	Картометрический	5.00	-
157	530470.58	1327775.23	Картометрический	5.00	-
158	530473.67	1327753.53	Картометрический	5.00	-
159	530476.20	1327739.89	Картометрический	5.00	-
160	530470.80	1327721.11	Картометрический	5.00	-
161	530464.54	1327701.85	Картометрический	5.00	-
162	530432.27	1327666.30	Картометрический	5.00	-
163	530414.45	1327646.18	Картометрический	5.00	-
164	530404.10	1327621.54	Аналитический	0.10	-
165	530388.68	1327602.52	Аналитический	0.10	-
166	530368.53	1327573.93	Аналитический	0.10	-
167	530360.97	1327549.83	Аналитический	0.10	-
168	530323.00	1327545.43	Картометрический	5.00	-
169	530235.96	1327494.91	Картометрический	5.00	-
170	530221.11	1327468.13	Картометрический	5.00	-
171	530158.70	1327428.01	Картометрический	5.00	-
172	530106.31	1327400.27	Картометрический	5.00	-
173	530109.66	1327378.01	Картометрический	5.00	-

1	2	3	4	5	6
174	530110.63	1327371.15	Картометрический	5.00	-
175	530106.13	1327370.33	Картометрический	5.00	-
176	530116.05	1326998.33	Картометрический	5.00	-
177	530052.12	1326742.90	Картометрический	5.00	-
178	530044.44	1326702.56	Картометрический	5.00	-
179	530037.66	1326654.63	Картометрический	5.00	-
180	530033.54	1326609.76	Аналитический	0.10	-
181	530033.00	1326597.14	Аналитический	0.10	-
182	530038.93	1326596.78	Аналитический	0.10	-
183	530052.58	1326599.54	Аналитический	0.10	-
184	530066.50	1326600.15	Аналитический	0.10	-
185	530082.89	1326759.59	Аналитический	0.10	-
186	530085.88	1326759.28	Аналитический	0.10	-
187	530069.50	1326600.05	Аналитический	0.10	-
188	530098.44	1326597.04	Аналитический	0.10	-
189	530106.77	1326678.92	Аналитический	0.10	-
190	530118.21	1326686.65	Аналитический	0.10	-
191	530122.37	1326690.58	Аналитический	0.10	-
192	530125.33	1326704.41	Аналитический	0.10	-
193	530128.27	1326703.79	Аналитический	0.10	-
194	530125.11	1326689.04	Аналитический	0.10	-
195	530120.09	1326684.30	Аналитический	0.10	-
196	530109.61	1326677.22	Аналитический	0.10	-
197	530101.41	1326596.64	Аналитический	0.10	-
198	530130.15	1326591.73	Аналитический	0.10	-
199	530142.38	1326588.65	Аналитический	0.10	-
200	530175.60	1326579.95	Аналитический	0.10	-
201	530209.37	1326567.40	Аналитический	0.10	-
202	530219.94	1326562.55	Аналитический	0.10	-
203	530238.87	1326534.63	Аналитический	0.10	-
204	530248.72	1326527.73	Аналитический	0.10	-
205	530257.66	1326523.92	Аналитический	0.10	-
206	530268.73	1326514.39	Аналитический	0.10	-
207	530280.15	1326508.33	Аналитический	0.10	-
208	530278.97	1326505.56	Аналитический	0.10	-
209	530267.03	1326511.89	Аналитический	0.10	-
210	530256.05	1326521.34	Аналитический	0.10	-
211	530247.26	1326525.09	Аналитический	0.10	-
212	530236.72	1326532.48	Аналитический	0.10	-
213	530217.91	1326560.18	Аналитический	0.10	-
214	530208.22	1326564.63	Аналитический	0.10	-
215	530174.69	1326577.09	Аналитический	0.10	-
216	530141.63	1326585.74	Аналитический	0.10	-
217	530129.53	1326588.80	Аналитический	0.10	-
218	530099.57	1326593.91	Аналитический	0.10	-
219	530067.87	1326597.21	Аналитический	0.10	-
220	530052.94	1326596.55	Аналитический	0.10	-
221	530040.44	1326594.02	Аналитический	0.10	-

1	2	3	4	5	6
222	530032.79	1326586.13	Аналитический	0.10	-
223	530024.15	1326564.37	Аналитический	0.10	-
224	530015.48	1326554.68	Аналитический	0.10	-
225	530010.88	1326544.50	Аналитический	0.10	-
226	530010.08	1326496.22	Аналитический	0.10	-
227	529995.11	1326381.80	Аналитический	0.10	-
228	529989.32	1326326.74	Аналитический	0.10	-
229	529983.26	1326284.63	Картометрический	5.00	-
230	529981.95	1326272.01	Картометрический	5.00	-
231	529982.28	1326268.39	Картометрический	5.00	-
232	529980.76	1326259.90	Картометрический	5.00	-
233	529979.81	1326252.01	Картометрический	5.00	-
234	529981.49	1326250.91	Картометрический	5.00	-
235	529988.93	1326254.92	Картометрический	5.00	-
236	529994.78	1326256.66	Картометрический	5.00	-
237	530055.94	1326305.07	Аналитический	0.10	-
238	530110.93	1326348.18	Аналитический	0.10	-
239	530141.97	1326372.97	Аналитический	0.10	-
240	530249.04	1326464.07	Аналитический	0.10	-
241	530272.20	1326489.05	Аналитический	0.10	-
242	530271.82	1326488.14	Аналитический	0.10	-
243	530272.51	1326484.85	Аналитический	0.10	-
244	530251.14	1326461.91	Аналитический	0.10	-
245	530145.45	1326371.97	Аналитический	0.10	-
246	530143.02	1326369.97	Аналитический	0.10	-
247	530112.79	1326345.83	Аналитический	0.10	-
248	530059.22	1326303.84	Аналитический	0.10	-
249	530056.88	1326301.99	Аналитический	0.10	-
250	529997.40	1326254.40	Картометрический	5.00	-
251	529993.45	1326249.46	Картометрический	5.00	-
252	529987.78	1326244.28	Картометрический	5.00	-
253	529984.36	1326240.34	Картометрический	5.00	-
254	529984.62	1326234.28	Картометрический	5.00	-
255	529998.05	1326212.48	Картометрический	5.00	-
256	530026.95	1326167.86	Картометрический	5.00	-
257	530069.56	1326104.08	Картометрический	5.00	-
258	530097.61	1326060.15	Картометрический	5.00	-
259	530121.08	1326019.80	Картометрический	5.00	-
260	530173.00	1325930.40	Картометрический	5.00	-
261	530221.92	1325840.46	Картометрический	5.00	-
262	530234.29	1325820.49	Картометрический	5.00	-
263	530237.13	1325818.40	Картометрический	5.00	-
264	530239.39	1325818.33	Картометрический	5.00	-
265	530242.61	1325813.07	Картометрический	5.00	-
266	530241.95	1325809.86	Картометрический	5.00	-
267	530242.31	1325806.28	Картометрический	5.00	-
268	530246.53	1325799.46	Картометрический	5.00	-
269	530283.63	1325735.55	Картометрический	5.00	-

1	2	3	4	5	6
270	530297.53	1325713.27	Картометрический	5.00	-
271	530307.05	1325693.83	Картометрический	5.00	-
272	530318.42	1325672.14	Картометрический	5.00	-
273	530341.83	1325632.64	Картометрический	5.00	-
274	530366.75	1325590.39	Картометрический	5.00	-
275	530390.99	1325545.50	Картометрический	5.00	-
276	530429.01	1325480.01	Аналитический	0.10	-
277	530472.33	1325498.47	Аналитический	0.10	-
278	530489.03	1325504.83	Аналитический	0.10	-
279	530494.79	1325509.93	Аналитический	0.10	-
280	530500.53	1325522.11	Аналитический	0.10	-
281	530501.43	1325526.82	Аналитический	0.10	-
282	530501.20	1325544.22	Аналитический	0.10	-
283	530491.78	1325568.52	Аналитический	0.10	-
284	530480.34	1325592.37	Аналитический	0.10	-
285	530472.94	1325611.27	Аналитический	0.10	-
286	530473.98	1325615.43	Аналитический	0.10	-
287	530475.99	1325623.45	Аналитический	0.10	-
288	530483.67	1325644.35	Аналитический	0.10	-
289	530491.59	1325660.93	Аналитический	0.10	-
290	530533.19	1325731.96	Аналитический	0.10	-
291	530543.74	1325750.00	Аналитический	0.10	-
292	530544.51	1325751.33	Аналитический	0.10	-
293	530545.21	1325752.62	Аналитический	0.10	-
294	530580.44	1325818.19	Аналитический	0.10	-
295	530581.17	1325819.55	Аналитический	0.10	-
296	530581.87	1325820.83	Аналитический	0.10	-
297	530623.93	1325900.56	Аналитический	0.10	-
298	530624.59	1325901.88	Аналитический	0.10	-
299	530625.34	1325903.21	Аналитический	0.10	-
300	530652.35	1325951.40	Аналитический	0.10	-
301	530665.75	1325972.71	Аналитический	0.10	-
302	530672.13	1325981.16	Аналитический	0.10	-
303	530674.78	1325979.70	Аналитический	0.10	-
304	530668.22	1325971.01	Аналитический	0.10	-
305	530654.93	1325949.87	Аналитический	0.10	-
306	530627.24	1325900.47	Аналитический	0.10	-
307	530583.81	1325818.12	Аналитический	0.10	-
308	530547.13	1325749.86	Аналитический	0.10	-
309	530535.78	1325730.44	Аналитический	0.10	-
310	530494.24	1325659.52	Аналитический	0.10	-
311	530486.44	1325643.18	Аналитический	0.10	-
312	530478.87	1325622.58	Аналитический	0.10	-
313	530476.17	1325611.53	Аналитический	0.10	-
314	530483.10	1325593.56	Аналитический	0.10	-
315	530494.53	1325569.71	Аналитический	0.10	-
316	530504.17	1325544.87	Аналитический	0.10	-
317	530504.42	1325526.50	Аналитический	0.10	-

1	2	3	4	5	6
318	530503.41	1325521.19	Аналитический	0.10	-
319	530497.24	1325508.09	Аналитический	0.10	-
320	530490.61	1325502.22	Аналитический	0.10	-
321	530473.47	1325495.70	Аналитический	0.10	-
322	530430.56	1325477.34	Аналитический	0.10	-
323	530431.62	1325475.48	Аналитический	0.10	-
324	530446.90	1325447.08	Картометрический	5.00	-
325	530464.51	1325418.48	Картометрический	5.00	-
326	530475.81	1325412.74	Картометрический	5.00	-
327	530490.27	1325413.63	Картометрический	5.00	-
328	530511.19	1325475.43	Картометрический	5.00	-
329	530488.36	1325489.14	Картометрический	5.00	-
330	530492.39	1325496.83	Картометрический	5.00	-
331	530496.64	1325504.58	Картометрический	5.00	-
332	530517.32	1325493.52	Картометрический	5.00	-
333	530566.93	1325640.13	Картометрический	5.00	-
334	530673.60	1325818.70	Картометрический	5.00	-
335	530705.61	1325799.39	Картометрический	5.00	-
336	530761.54	1325765.78	Картометрический	5.00	-
337	530659.90	1325595.92	Картометрический	5.00	-
338	530675.41	1325585.56	Картометрический	5.00	-
339	530676.04	1325586.58	Картометрический	5.00	-
340	530681.48	1325593.94	Картометрический	5.00	-
341	530707.96	1325638.45	Картометрический	5.00	-
342	530744.41	1325703.36	Картометрический	5.00	-
343	530761.88	1325736.67	Картометрический	5.00	-
344	530763.64	1325735.86	Спутниковых геодезических измерений (определений)	0.10	-
345	530765.49	1325738.78	Спутниковых геодезических измерений (определений)	0.10	-
346	530777.78	1325731.70	Спутниковых геодезических измерений (определений)	0.10	-
347	530788.21	1325749.65	Аналитический	0.10	-
348	530778.18	1325755.17	Аналитический	0.10	-
349	530798.59	1325792.14	Аналитический	0.10	-
350	530759.98	1325813.62	Картометрический	5.00	-
351	530765.10	1325822.68	Картометрический	5.00	-
352	530759.48	1325825.86	Картометрический	5.00	-
353	530754.36	1325816.79	Картометрический	5.00	-
354	530750.88	1325818.53	Картометрический	5.00	-
355	530754.74	1325825.22	Картометрический	5.00	-
356	530749.64	1325828.37	Картометрический	5.00	-
357	530750.84	1325830.66	Картометрический	5.00	-
358	530733.76	1325840.37	Картометрический	5.00	-
359	530737.10	1325845.40	Картометрический	5.00	-

1	2	3	4	5	6
360	530709.50	1325864.24	Картометрический	5.00	-
361	530740.66	1325921.96	Картометрический	5.00	-
362	530751.79	1325915.44	Картометрический	5.00	-
363	530758.92	1325911.53	Картометрический	5.00	-
364	530783.50	1325897.03	Картометрический	5.00	-
365	530788.12	1325894.46	Картометрический	5.00	-
366	530791.14	1325899.61	Картометрический	5.00	-
367	530799.64	1325914.71	Аналитический	0.10	-
368	530846.36	1325891.25	Аналитический	0.10	-
369	530851.52	1325900.16	Аналитический	0.10	-
370	530854.03	1325904.25	Аналитический	0.10	-
371	530854.82	1325905.53	Аналитический	0.10	-
372	530860.35	1325914.30	Аналитический	0.10	-
373	530846.77	1325922.12	Аналитический	0.10	-
374	530821.76	1325933.98	Картометрический	5.00	-
375	530805.41	1325943.68	Картометрический	5.00	-
376	530789.05	1325953.38	Спутниковых геодезических измерений (определений)	0.10	-
377	530818.00	1326002.97	Спутниковых геодезических измерений (определений)	0.10	-
378	530828.08	1326016.62	Спутниковых геодезических измерений (определений)	0.10	-
379	530834.39	1326027.09	Спутниковых геодезических измерений (определений)	0.10	-
380	530839.71	1326048.28	Картометрический	5.00	-
381	530859.14	1326063.22	Картометрический	5.00	-
382	530865.03	1326065.83	Картометрический	5.00	-
383	530868.16	1326075.99	Картометрический	5.00	-
384	530904.70	1326068.59	Картометрический	5.00	-
385	530906.00	1326075.68	Картометрический	5.00	-
386	530946.56	1326068.42	Картометрический	5.00	-
387	530984.61	1326058.67	Картометрический	5.00	-
388	531002.71	1326057.80	Аналитический	0.10	-
389	531013.23	1326055.64	Аналитический	0.10	-
390	530992.30	1325980.22	Картометрический	5.00	-
391	530986.81	1325975.01	Картометрический	5.00	-
392	530977.71	1325944.64	Картометрический	5.00	-
393	530982.08	1325941.63	Картометрический	5.00	-
394	530974.26	1325912.36	Картометрический	5.00	-
395	530973.74	1325904.82	Картометрический	5.00	-
396	530974.46	1325900.31	Картометрический	5.00	-
397	530975.62	1325897.05	Картометрический	5.00	-
398	530976.86	1325894.83	Картометрический	5.00	-

1	2	3	4	5	6
399	530980.52	1325889.56	Картометрический	5.00	-
400	530989.98	1325878.74	Картометрический	5.00	-
401	530992.50	1325875.29	Картометрический	5.00	-
402	530993.67	1325871.31	Картометрический	5.00	-
403	530993.46	1325868.35	Картометрический	5.00	-
404	530993.23	1325865.98	Картометрический	5.00	-
405	531005.86	1325878.28	Картометрический	5.00	-
406	531019.71	1325891.42	Картометрический	5.00	-
407	531172.00	1326035.32	Картометрический	5.00	-
408	531322.66	1326150.86	Картометрический	5.00	-
409	531337.73	1326163.06	Аналитический	0.10	-
410	531358.48	1326192.23	Аналитический	0.10	-
411	531383.19	1326220.34	Аналитический	0.10	-
412	531393.67	1326240.63	Аналитический	0.10	-
413	531405.30	1326258.67	Аналитический	0.10	-
414	531421.22	1326281.41	Аналитический	0.10	-
415	531438.51	1326302.24	Аналитический	0.10	-
416	531451.61	1326324.29	Аналитический	0.10	-
417	531458.38	1326345.61	Аналитический	0.10	-
418	531461.45	1326366.58	Аналитический	0.10	-
419	531491.53	1326362.44	Картометрический	5.00	-
420	531523.51	1326361.07	Картометрический	5.00	-
421	531512.28	1326399.64	Картометрический	5.00	-
422	531539.58	1326394.47	Картометрический	5.00	-
423	531555.22	1326455.50	Картометрический	5.00	-
424	531551.70	1326490.93	Картометрический	5.00	-
425	531545.85	1326569.11	Картометрический	5.00	-
426	531555.99	1326572.17	Картометрический	5.00	-
427	531512.56	1326617.36	Аналитический	0.10	-
428	531509.62	1326648.78	Аналитический	0.10	-
429	531507.51	1326676.21	Аналитический	0.10	-
430	531503.97	1326725.67	Аналитический	0.10	-
431	531498.78	1326767.99	Аналитический	0.10	-
432	531511.79	1326768.75	Аналитический	0.10	-
433	531542.79	1326782.22	Аналитический	0.10	-
434	531563.87	1326787.13	Аналитический	0.10	-
435	531619.91	1326794.59	Аналитический	0.10	-
436	531700.50	1326803.70	Аналитический	0.10	-
437	531799.42	1326821.54	Аналитический	0.10	-
438	531826.82	1326824.15	Аналитический	0.10	-
439	531839.22	1326822.03	Аналитический	0.10	-
440	531850.00	1326807.97	Аналитический	0.10	-
441	531856.43	1326776.44	Аналитический	0.10	-
442	531862.71	1326685.96	Аналитический	0.10	-
443	531868.30	1326647.09	Аналитический	0.10	-
444	531865.73	1326624.92	Аналитический	0.10	-
445	531842.06	1326577.54	Аналитический	0.10	-
446	531828.56	1326546.56	Аналитический	0.10	-

1	2	3	4	5	6
447	531800.03	1326504.85	Аналитический	0.10	-
448	531786.10	1326479.56	Аналитический	0.10	-
449	531784.23	1326462.30	Аналитический	0.10	-
450	531797.45	1326439.81	Аналитический	0.10	-
451	531905.05	1326351.30	Аналитический	0.10	-
452	531917.92	1326345.93	Аналитический	0.10	-
453	531929.54	1326346.50	Аналитический	0.10	-
454	531937.76	1326353.09	Аналитический	0.10	-
455	531950.30	1326364.73	Аналитический	0.10	-
456	531955.09	1326380.44	Аналитический	0.10	-
53	531960.18	1326425.78	Аналитический	0.10	-
457	531176.40	1326846.04	Картометрический	5.00	-
458	531196.95	1326857.55	Картометрический	5.00	-
459	531182.62	1326879.68	Картометрический	5.00	-
460	531184.85	1326885.64	Картометрический	5.00	-
461	531204.02	1326889.79	Картометрический	5.00	-
462	531213.21	1326890.76	Картометрический	5.00	-
463	531211.92	1326924.75	Аналитический	0.10	-
464	531209.13	1326973.81	Аналитический	0.10	-
465	531210.08	1326994.72	Аналитический	0.10	-
466	531212.68	1327011.46	Аналитический	0.10	-
467	531214.73	1327012.52	Аналитический	0.10	-
468	531211.57	1327013.19	Аналитический	0.10	-
469	531201.39	1327017.66	Аналитический	0.10	-
470	531187.32	1327029.12	Аналитический	0.10	-
471	531169.42	1327033.82	Аналитический	0.10	-
472	531120.12	1327039.60	Аналитический	0.10	-
473	531096.79	1327044.01	Аналитический	0.10	-
474	531059.42	1327028.72	Картометрический	5.00	-
475	531070.15	1326992.00	Картометрический	5.00	-
476	531083.43	1326965.74	Картометрический	5.00	-
477	531088.71	1326933.93	Картометрический	5.00	-
478	531116.82	1326889.91	Картометрический	5.00	-
479	531141.92	1326860.62	Картометрический	5.00	-
480	531159.41	1326849.34	Картометрический	5.00	-
457	531176.40	1326846.04	Картометрический	5.00	-
481	530449.82	1325405.56	Картометрический	5.00	-
482	530447.94	1325407.68	Картометрический	5.00	-
483	530447.45	1325414.45	Картометрический	5.00	-
484	530435.95	1325438.00	Картометрический	5.00	-
485	530418.55	1325469.44	Аналитический	0.10	-
486	530377.40	1325458.33	Аналитический	0.10	-
487	530338.16	1325448.26	Аналитический	0.10	-
488	530291.16	1325435.48	Аналитический	0.10	-
489	530237.48	1325422.05	Аналитический	0.10	-
490	530247.14	1325374.27	Аналитический	0.10	-

1	2	3	4	5	6
491	530244.18	1325373.76	Аналитический	0.10	-
492	530234.27	1325422.80	Аналитический	0.10	-
493	530211.05	1325508.11	Аналитический	0.10	-
494	530188.55	1325593.40	Аналитический	0.10	-
495	530165.45	1325678.36	Аналитический	0.10	-
496	530142.17	1325764.15	Аналитический	0.10	-
497	530122.48	1325847.94	Аналитический	0.10	-
498	530108.15	1325900.68	Аналитический	0.10	-
499	530097.73	1325934.05	Аналитический	0.10	-
500	530062.91	1326064.02	Аналитический	0.10	-
501	530064.82	1326084.44	Аналитический	0.10	-
502	530034.55	1326135.18	Картометрический	5.00	-
503	530004.09	1326182.65	Картометрический	5.00	-
504	529981.21	1326218.27	Картометрический	5.00	-
505	529976.42	1326225.71	Аналитический	0.10	-
506	529958.58	1326215.77	Аналитический	0.10	-
507	529950.69	1326207.34	Аналитический	0.10	-
508	529941.96	1326194.25	Аналитический	0.10	-
509	529944.00	1326182.66	Аналитический	0.10	-
510	529985.88	1326025.84	Аналитический	0.10	-
511	530005.50	1325954.82	Аналитический	0.10	-
512	530025.99	1325869.27	Аналитический	0.10	-
513	530057.74	1325749.32	Аналитический	0.10	-
514	530071.54	1325701.16	Аналитический	0.10	-
515	530080.86	1325662.23	Аналитический	0.10	-
516	530105.85	1325570.51	Аналитический	0.10	-
517	530133.56	1325459.10	Аналитический	0.10	-
518	530149.95	1325395.81	Аналитический	0.10	-
519	530160.11	1325358.48	Аналитический	0.10	-
520	530177.78	1325359.92	Картометрический	5.00	-
521	530177.59	1325362.15	Картометрический	5.00	-
481	530449.82	1325405.56	Картометрический	5.00	-
522	530417.05	1325472.15	Аналитический	0.10	-
523	530414.37	1325477.03	Картометрический	5.00	-
524	530383.78	1325530.35	Картометрический	5.00	-
525	530372.56	1325549.48	Аналитический	0.10	-
526	530319.15	1325534.96	Аналитический	0.10	-
527	530289.83	1325527.34	Аналитический	0.10	-
528	530252.59	1325516.77	Аналитический	0.10	-
529	530214.32	1325507.39	Аналитический	0.10	-
530	530236.77	1325424.96	Аналитический	0.10	-
531	530290.40	1325438.38	Аналитический	0.10	-
532	530337.40	1325451.16	Аналитический	0.10	-
533	530376.63	1325461.23	Аналитический	0.10	-
522	530417.05	1325472.15	Аналитический	0.10	-
534	530371.03	1325552.09	Аналитический	0.10	-

1	2	3	4	5	6
535	530368.18	1325556.97	Картометрический	5.00	-
536	530328.62	1325629.21	Аналитический	0.10	-
537	530298.38	1325621.20	Аналитический	0.10	-
538	530254.14	1325608.72	Аналитический	0.10	-
539	530191.83	1325592.74	Аналитический	0.10	-
540	530213.57	1325510.30	Аналитический	0.10	-
541	530251.82	1325519.67	Аналитический	0.10	-
542	530289.04	1325530.23	Аналитический	0.10	-
543	530318.38	1325537.86	Аналитический	0.10	-
534	530371.03	1325552.09	Аналитический	0.10	-
544	530327.16	1325631.89	Аналитический	0.10	-
545	530325.13	1325635.62	Картометрический	5.00	-
546	530283.28	1325708.09	Аналитический	0.10	-
547	530219.40	1325690.09	Аналитический	0.10	-
548	530168.72	1325677.62	Аналитический	0.10	-
549	530191.00	1325595.63	Аналитический	0.10	-
550	530253.36	1325611.61	Аналитический	0.10	-
551	530297.59	1325624.09	Аналитический	0.10	-
544	530327.16	1325631.89	Аналитический	0.10	-
552	530281.67	1325710.85	Аналитический	0.10	-
553	530279.95	1325713.87	Картометрический	5.00	-
554	530239.47	1325786.40	Аналитический	0.10	-
555	530186.94	1325773.02	Аналитический	0.10	-
556	530145.53	1325763.45	Аналитический	0.10	-
557	530168.01	1325680.54	Аналитический	0.10	-
558	530218.64	1325692.99	Аналитический	0.10	-
552	530281.67	1325710.85	Аналитический	0.10	-
559	530237.97	1325789.09	Аналитический	0.10	-
560	530233.75	1325796.68	Картометрический	5.00	-
561	530203.29	1325849.88	Картометрический	5.00	-
562	530192.58	1325868.36	Аналитический	0.10	-
563	530154.40	1325855.61	Аналитический	0.10	-
564	530125.72	1325847.27	Аналитический	0.10	-
565	530144.73	1325766.35	Аналитический	0.10	-
566	530186.23	1325775.93	Аналитический	0.10	-
559	530237.97	1325789.09	Аналитический	0.10	-
567	530191.01	1325871.07	Аналитический	0.10	-
568	530165.39	1325915.38	Картометрический	5.00	-
569	530136.68	1325965.37	Картометрический	5.00	-
570	530104.19	1326018.49	Картометрический	5.00	-
571	530067.38	1326080.14	Аналитический	0.10	-
572	530065.95	1326064.30	Аналитический	0.10	-
573	530100.62	1325934.87	Аналитический	0.10	-
574	530111.03	1325901.52	Аналитический	0.10	-

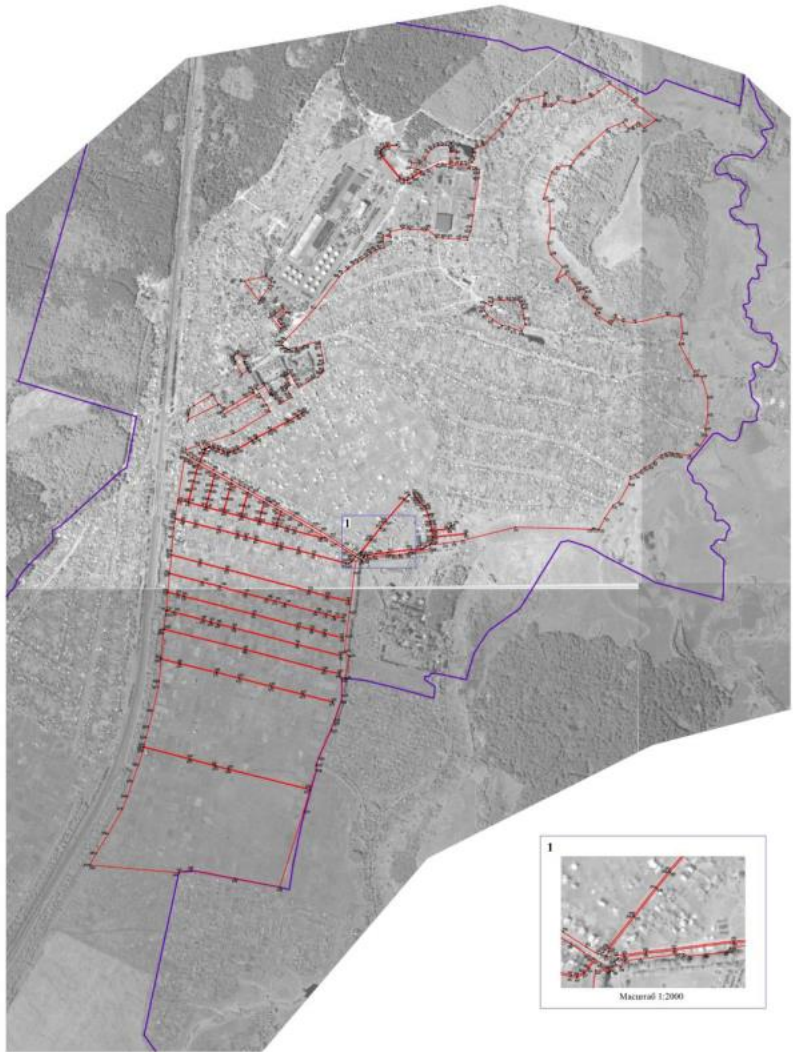
1	2	3	4	5	6
575	530124.98	1325850.18	Аналитический	0.10	-
576	530153.50	1325858.47	Аналитический	0.10	-
567	530191.01	1325871.07	Аналитический	0.10	-
577	529973.18	1326267.76	Картометрический	5.00	-
578	529973.64	1326270.94	Картометрический	5.00	-
579	529976.74	1326272.70	Картометрический	5.00	-
580	529980.01	1326286.05	Картометрический	5.00	-
581	529986.34	1326327.12	Картометрический	5.00	-
582	529992.13	1326382.17	Картометрический	5.00	-
583	530007.08	1326496.42	Картометрический	5.00	-
584	530007.89	1326545.18	Картометрический	5.00	-
585	530012.94	1326556.34	Картометрический	5.00	-
586	530021.56	1326565.98	Картометрический	5.00	-
587	530030.22	1326587.80	Картометрический	5.00	-
588	530011.67	1326589.22	Картометрический	5.00	-
589	529996.47	1326488.92	Картометрический	5.00	-
590	529993.79	1326488.36	Картометрический	5.00	-
591	529989.54	1326483.12	Картометрический	5.00	-
592	529983.52	1326441.75	Картометрический	5.00	-
593	529980.80	1326410.53	Картометрический	5.00	-
594	529984.61	1326400.11	Картометрический	5.00	-
595	529984.67	1326392.08	Картометрический	5.00	-
596	529975.48	1326316.81	Картометрический	5.00	-
597	529972.00	1326285.80	Картометрический	5.00	-
598	529958.87	1326278.41	Картометрический	5.00	-
599	529966.08	1326268.26	Картометрический	5.00	-
600	529970.09	1326266.77	Картометрический	5.00	-
577	529973.18	1326267.76	Картометрический	5.00	-
601	530157.07	1325358.22	Аналитический	0.10	-
602	530147.05	1325395.04	Аналитический	0.10	-
603	530130.66	1325458.34	Аналитический	0.10	-
604	530102.95	1325569.76	Аналитический	0.10	-
605	530077.95	1325661.49	Аналитический	0.10	-
606	530068.64	1325700.40	Аналитический	0.10	-
607	530054.85	1325748.52	Аналитический	0.10	-
608	530023.08	1325868.54	Аналитический	0.10	-
609	530002.59	1325954.07	Аналитический	0.10	-
610	529982.97	1326025.08	Аналитический	0.10	-
611	529941.02	1326182.18	Аналитический	0.10	-
612	529938.93	1326194.70	Аналитический	0.10	-
613	529948.35	1326209.23	Аналитический	0.10	-
614	529956.71	1326218.16	Аналитический	0.10	-
615	529974.79	1326228.26	Аналитический	0.10	-
616	529966.62	1326241.02	Картометрический	5.00	-
617	529958.07	1326254.34	Картометрический	5.00	-
618	529951.63	1326262.81	Картометрический	5.00	-

1	2	3	4	5	6
619	529951.70	1326257.27	Картометрический	5.00	-
620	529953.18	1326230.47	Картометрический	5.00	-
621	529896.41	1326222.13	Картометрический	5.00	-
622	529706.79	1326199.45	Картометрический	5.00	-
623	529591.60	1326183.56	Картометрический	5.00	-
624	529514.11	1326173.61	Картометрический	5.00	-
625	529495.95	1326197.10	Картометрический	5.00	-
626	529388.53	1326177.81	Картометрический	5.00	-
627	529390.31	1326161.13	Картометрический	5.00	-
628	529382.79	1326161.21	Картометрический	5.00	-
629	529306.16	1326162.84	Картометрический	5.00	-
630	529276.12	1326158.52	Картометрический	5.00	-
631	529188.72	1326128.24	Картометрический	5.00	-
632	529176.44	1326124.23	Картометрический	5.00	-
633	529140.73	1326110.27	Картометрический	5.00	-
634	529006.50	1326051.99	Картометрический	5.00	-
635	528970.18	1326038.45	Картометрический	5.00	-
636	528947.51	1326038.23	Картометрический	5.00	-
637	528749.78	1325980.01	Картометрический	5.00	-
638	528381.47	1325863.37	Картометрический	5.00	-
639	528424.13	1325648.63	Картометрический	5.00	-
640	528464.02	1325435.90	Картометрический	5.00	-
641	528455.37	1325378.98	Картометрический	5.00	-
642	528450.71	1325377.66	Картометрический	5.00	-
643	528487.11	1324955.71	Картометрический	5.00	-
644	528487.77	1324948.08	Картометрический	5.00	-
645	528543.95	1324979.53	Картометрический	5.00	-
646	528637.85	1325036.59	Картометрический	5.00	-
647	528758.53	1325106.06	Картометрический	5.00	-
648	528818.83	1325130.64	Картометрический	5.00	-
649	528890.69	1325155.21	Картометрический	5.00	-
650	528971.42	1325183.28	Картометрический	5.00	-
651	529039.76	1325204.79	Картометрический	5.00	-
652	529055.48	1325208.58	Аналитический	0.10	-
653	528998.16	1325428.62	Аналитический	0.10	-
654	528965.88	1325549.97	Аналитический	0.10	-
655	528965.11	1325552.87	Аналитический	0.10	-
656	528948.16	1325616.62	Аналитический	0.10	-
657	528850.60	1326008.46	Аналитический	0.10	-
658	528853.51	1326009.18	Аналитический	0.10	-
659	528951.06	1325617.37	Аналитический	0.10	-
660	528968.03	1325553.55	Аналитический	0.10	-
661	528968.81	1325550.65	Аналитический	0.10	-
662	529001.06	1325429.38	Аналитический	0.10	-
663	529058.38	1325209.27	Аналитический	0.10	-
664	529103.20	1325220.00	Картометрический	5.00	-
665	529154.08	1325232.80	Картометрический	5.00	-
666	529234.34	1325253.61	Картометрический	5.00	-

1	2	3	4	5	6
667	529345.25	1325278.93	Картометрический	5.00	-
668	529374.07	1325283.23	Картометрический	5.00	-
669	529480.50	1325292.11	Аналитический	0.10	-
670	529457.42	1325380.76	Аналитический	0.10	-
671	529415.25	1325558.30	Аналитический	0.10	-
672	529387.34	1325667.95	Аналитический	0.10	-
673	529346.54	1325823.72	Аналитический	0.10	-
674	529309.07	1325974.99	Аналитический	0.10	-
675	529272.11	1326118.63	Аналитический	0.10	-
676	529275.01	1326119.38	Аналитический	0.10	-
677	529311.98	1325975.72	Аналитический	0.10	-
678	529349.45	1325824.46	Аналитический	0.10	-
679	529390.24	1325668.70	Аналитический	0.10	-
680	529418.16	1325559.02	Аналитический	0.10	-
681	529460.33	1325381.48	Аналитический	0.10	-
682	529483.59	1325292.37	Аналитический	0.10	-
683	529487.50	1325292.68	Аналитический	0.10	-
684	529606.34	1325304.69	Картометрический	5.00	-
685	529622.07	1325306.36	Аналитический	0.10	-
686	529525.11	1325698.70	Аналитический	0.10	-
687	529423.90	1326077.28	Аналитический	0.10	-
688	529408.85	1326152.52	Аналитический	0.10	-
689	529411.79	1326153.11	Аналитический	0.10	-
690	529426.82	1326077.97	Аналитический	0.10	-
691	529528.02	1325699.46	Аналитический	0.10	-
692	529625.14	1325306.69	Аналитический	0.10	-
693	529701.33	1325314.71	Картометрический	5.00	-
694	529712.91	1325315.84	Аналитический	0.10	-
695	529711.59	1325323.68	Аналитический	0.10	-
696	529705.33	1325352.93	Аналитический	0.10	-
697	529668.14	1325494.37	Аналитический	0.10	-
698	529657.59	1325530.67	Аналитический	0.10	-
699	529648.35	1325565.93	Аналитический	0.10	-
700	529629.72	1325642.37	Аналитический	0.10	-
701	529549.43	1325947.98	Аналитический	0.10	-
702	529495.37	1326157.47	Аналитический	0.10	-
703	529498.28	1326158.22	Аналитический	0.10	-
704	529552.33	1325948.73	Аналитический	0.10	-
705	529632.63	1325643.11	Аналитический	0.10	-
706	529651.26	1325566.66	Аналитический	0.10	-
707	529660.48	1325531.47	Аналитический	0.10	-
708	529671.03	1325495.18	Аналитический	0.10	-
709	529708.25	1325353.60	Аналитический	0.10	-
710	529714.53	1325324.25	Аналитический	0.10	-
711	529715.90	1325316.14	Аналитический	0.10	-
712	529799.41	1325324.21	Картометрический	5.00	-
713	529801.68	1325324.44	Аналитический	0.10	-
714	529790.44	1325371.98	Аналитический	0.10	-

1	2	3	4	5	6
715	529781.44	1325401.21	Аналитический	0.10	-
716	529695.40	1325737.30	Аналитический	0.10	-
717	529637.21	1325951.21	Аналитический	0.10	-
718	529620.97	1326017.66	Аналитический	0.10	-
719	529603.56	1326078.98	Аналитический	0.10	-
720	529582.66	1326165.66	Аналитический	0.10	-
721	529585.57	1326166.40	Аналитический	0.10	-
722	529606.47	1326079.72	Аналитический	0.10	-
723	529623.87	1326018.43	Аналитический	0.10	-
724	529640.11	1325951.97	Аналитический	0.10	-
725	529698.30	1325738.07	Аналитический	0.10	-
726	529784.32	1325402.05	Аналитический	0.10	-
727	529793.34	1325372.77	Аналитический	0.10	-
728	529804.69	1325324.72	Аналитический	0.10	-
729	529891.38	1325332.80	Аналитический	0.10	-
730	529850.27	1325490.01	Аналитический	0.10	-
731	529829.10	1325574.91	Аналитический	0.10	-
732	529795.47	1325697.16	Аналитический	0.10	-
733	529769.16	1325799.05	Аналитический	0.10	-
734	529758.40	1325838.52	Аналитический	0.10	-
735	529746.33	1325887.37	Аналитический	0.10	-
736	529707.16	1326035.44	Аналитический	0.10	-
737	529695.84	1326084.39	Аналитический	0.10	-
738	529683.66	1326124.92	Аналитический	0.10	-
739	529677.95	1326171.20	Аналитический	0.10	-
740	529680.93	1326171.57	Аналитический	0.10	-
741	529686.60	1326125.54	Аналитический	0.10	-
742	529698.75	1326085.16	Аналитический	0.10	-
743	529710.07	1326036.17	Аналитический	0.10	-
744	529749.23	1325888.11	Аналитический	0.10	-
745	529761.30	1325839.27	Аналитический	0.10	-
746	529772.06	1325799.82	Аналитический	0.10	-
747	529798.36	1325697.93	Аналитический	0.10	-
748	529832.00	1325575.67	Аналитический	0.10	-
749	529853.18	1325490.76	Аналитический	0.10	-
750	529894.57	1325333.10	Аналитический	0.10	-
751	529980.79	1325341.90	Аналитический	0.10	-
752	529944.11	1325478.81	Аналитический	0.10	-
753	529911.13	1325607.28	Аналитический	0.10	-
754	529806.74	1326005.16	Аналитический	0.10	-
755	529782.04	1326091.08	Аналитический	0.10	-
756	529757.43	1326196.35	Аналитический	0.10	-
757	529760.35	1326197.04	Аналитический	0.10	-
758	529784.95	1326091.83	Аналитический	0.10	-
759	529809.63	1326005.95	Аналитический	0.10	-
760	529914.03	1325608.02	Аналитический	0.10	-
761	529947.00	1325479.61	Аналитический	0.10	-
762	529983.88	1325342.22	Аналитический	0.10	-

1	2	3	4	5	6
763	530001.67	1325344.02	Картометрический	5.00	-
764	530071.26	1325349.67	Аналитический	0.10	-
765	530111.04	1325353.66	Картометрический	5.00	-
766	530144.82	1325357.20	Картометрический	5.00	-
601	530157.07	1325358.22	Аналитический	0.10	-
3. Сведения о характерных точках части (частей) границы объекта					
Обозначение характерных точек части границы	Координаты, м		Метод определения координат характерной точки	Средняя квадратическая погрешность положения характерной точки (M), м	Описание обозначения точки на местности (при наличии)
	X	Y			
1	2	3	4	5	6
Часть №					
-	-	-	-	-	-



— Limita terenului de amenajare
— Linia de amenajare a teritoriului
— Linia de amenajare a teritoriului
— Linia de amenajare a teritoriului

Scara 1:500

Proiectant: S.C. "Proiecta" Suceava
 Proiectat de: S.C. "Proiecta" Suceava, Str. 27, nr. 40A, 580111 Suceava
 Proiectat în anul: 2011

ОПИСАНИЕ МЕСТОПОЛОЖЕНИЯ ГРАНИЦ

Зона застройки среднеэтажными жилыми домами села Углянец - Ж2/1

(наименование объекта, местоположение границ которого описано
(далее - объект)

Раздел 1

Сведения об объекте		
№ п/п	Характеристики объекта	Описание характеристик
1	2	3
1	Местоположение объекта	Воронежская область, Верхнехавский муниципальный район, Углянское сельское поселение, село Углянец
2	Площадь объекта \pm величина погрешности определения площади ($P \pm \text{Дельта } P$)	-
3	Иные характеристики объекта	-

Раздел 2

Сведения о местоположении границ объекта

1. Система координат: МСК - 36, зона 1

2. Сведения о характерных точках границ объекта

Обозначение характерных точек границ	Координаты, м		Метод определения координат характерной точки	Средняя квадратическая погрешность положения характерной точки (Мт), м	Описание обозначения точки на местности (при наличии)
	X	Y			
1	2	3	4	5	6
1	530861.35	1325709.21	Картометрический	5.00	-
2	530897.78	1325766.96	Картометрический	5.00	-
3	530916.38	1325795.07	Картометрический	5.00	-
4	530936.44	1325814.49	Картометрический	5.00	-
5	530942.85	1325822.83	Картометрический	5.00	-
6	530949.62	1325830.81	Картометрический	5.00	-
7	530981.69	1325854.54	Картометрический	5.00	-
8	530993.23	1325865.98	Картометрический	5.00	-
9	530993.46	1325868.35	Картометрический	5.00	-
10	530993.67	1325871.31	Картометрический	5.00	-
11	530992.50	1325875.29	Картометрический	5.00	-
12	530989.98	1325878.74	Картометрический	5.00	-
13	530980.52	1325889.56	Картометрический	5.00	-
14	530974.86	1325891.46	Аналитический	0.10	-
15	530884.42	1325941.05	Аналитический	0.10	-
16	530874.14	1325923.76	Аналитический	0.10	-
17	530854.79	1325935.29	Аналитический	0.10	-
18	530846.77	1325922.12	Аналитический	0.10	-
19	530860.35	1325914.30	Аналитический	0.10	-
20	530854.82	1325905.53	Аналитический	0.10	-
21	530854.03	1325904.25	Аналитический	0.10	-
22	530851.52	1325900.16	Аналитический	0.10	-
23	530846.36	1325891.25	Аналитический	0.10	-
24	530799.64	1325914.71	Аналитический	0.10	-
25	530791.14	1325899.61	Аналитический	0.10	-
26	530788.12	1325894.46	Картометрический	5.00	-
27	530783.50	1325897.03	Картометрический	5.00	-
28	530758.92	1325911.53	Картометрический	5.00	-
29	530751.79	1325915.44	Картометрический	5.00	-
30	530740.66	1325921.96	Картометрический	5.00	-
31	530709.50	1325864.24	Картометрический	5.00	-
32	530737.10	1325845.40	Картометрический	5.00	-
33	530733.76	1325840.37	Картометрический	5.00	-
34	530750.84	1325830.66	Картометрический	5.00	-
35	530749.64	1325828.37	Картометрический	5.00	-

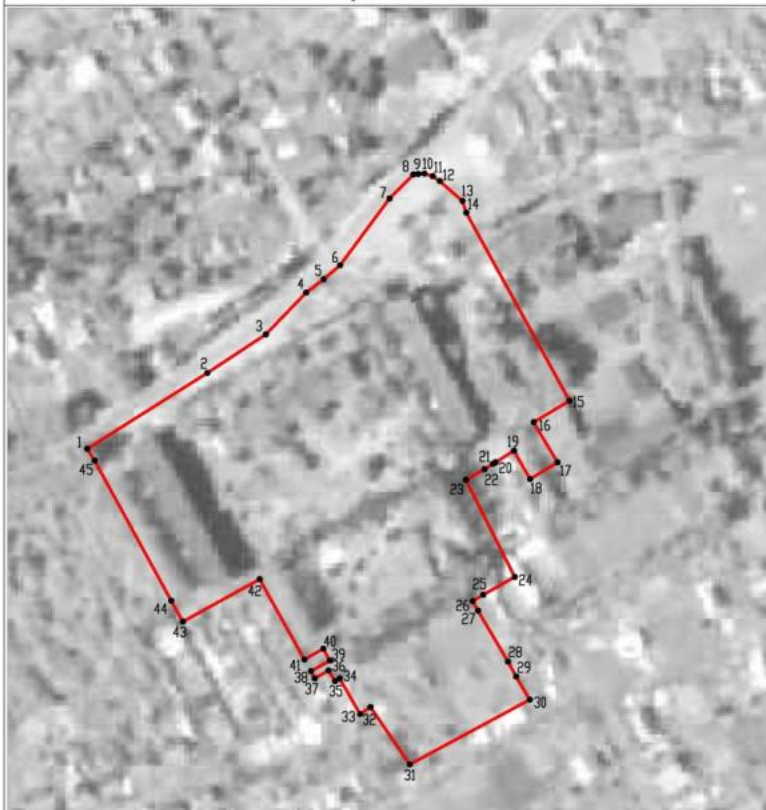
1	2	3	4	5	6
36	530754.74	1325825.22	Картометрический	5.00	-
37	530750.88	1325818.53	Картометрический	5.00	-
38	530754.36	1325816.79	Картометрический	5.00	-
39	530759.48	1325825.86	Картометрический	5.00	-
40	530765.10	1325822.68	Картометрический	5.00	-
41	530759.98	1325813.62	Картометрический	5.00	-
42	530798.59	1325792.14	Аналитический	0.10	-
43	530778.18	1325755.17	Аналитический	0.10	-
44	530788.21	1325749.65	Аналитический	0.10	-
45	530855.63	1325712.80	Аналитический	0.10	-
1	530861.35	1325709.21	Картометрический	5.00	-

3. Сведения о характерных точках части (частей) границы объекта

Обозначение характерных точек части границы	Координаты, м		Метод определения координат характерной точки	Средняя квадратическая погрешность положения характерной точки (Mt), м	Описание обозначения точки на местности (при наличии)
	X	Y			
1	2	3	4	5	6
Часть №					
-	-	-	-	-	-

Раздел 4

План границ объекта



Используемые условные знаки и обозначения:




границы территориальной зоны



характерная точка границ территориальной зоны

Масштаб 1:2000

Руководитель БУВО «Нормативно-проектный центр»

Подпись  Ю.В. Шалыгина Дата « 20 » января 2022 г.

Место для оттиска печати (при наличии) лица, составившего описание местоположения границ объекта



ОПИСАНИЕ МЕСТОПОЛОЖЕНИЯ ГРАНИЦ

Общественно-деловая зона села Углянец - ОД/1

(наименование объекта, местоположение границ которого описано
(далее - объект)

Раздел 1

Сведения об объекте		
№ п/п	Характеристики объекта	Описание характеристик
1	2	3
1	Местоположение объекта	Воронежская область, Верхнехавский муниципальный район, Углянское сельское поселение, село Углянец
2	Площадь объекта \pm величина погрешности определения площади ($P \pm \text{Дельта } P$)	-
3	Иные характеристики объекта	-

Раздел 2

Сведения о местоположении границ объекта					
1. Система координат: МСК - 36, зона 1					
2. Сведения о характерных точках границ объекта					
Обозначение характерных точек границ	Координаты, м		Метод определения координат характерной точки	Средняя квадратическая погрешность положения характерной точки (Мт), м	Описание обозначения точки на местности (при наличии)
	X	Y			
1	2	3	4	5	6
1	530754.64	1325539.15	Картометрический	5.00	-
2	530791.06	1325599.12	Картометрический	5.00	-
3	530844.85	1325684.88	Картометрический	5.00	-
4	530861.35	1325709.21	Картометрический	5.00	-
5	530855.63	1325712.80	Аналитический	0.10	-
6	530788.21	1325749.65	Аналитический	0.10	-
7	530777.78	1325731.70	Спутниковых геодезических измерений (определений)	0.10	-
8	530765.49	1325738.78	Спутниковых геодезических измерений (определений)	0.10	-
9	530763.64	1325735.86	Спутниковых геодезических измерений (определений)	0.10	-
10	530761.88	1325736.67	Спутниковых геодезических измерений (определений)	0.10	-
11	530744.41	1325703.36	Картометрический	5.00	-
12	530707.96	1325638.45	Картометрический	5.00	-
13	530681.48	1325593.94	Картометрический	5.00	-
14	530676.04	1325586.58	Картометрический	5.00	-
15	530675.41	1325585.56	Картометрический	5.00	-
16	530706.26	1325564.90	Картометрический	5.00	-
17	530706.94	1325570.32	Картометрический	5.00	-
18	530754.30	1325539.37	Картометрический	5.00	-
1	530754.64	1325539.15	Картометрический	5.00	-
19	530937.48	1325683.82	Картометрический	5.00	-
20	530940.43	1325692.06	Картометрический	5.00	-
21	530940.91	1325704.26	Картометрический	5.00	-
22	530946.43	1325733.18	Картометрический	5.00	-
23	530947.73	1325738.56	Картометрический	5.00	-
24	530948.79	1325739.74	Картометрический	5.00	-
25	530954.73	1325749.79	Картометрический	5.00	-

1	2	3	4	5	6
26	530976.09	1325789.75	Картометрический	5.00	-
27	530949.44	1325816.84	Аналитический	0.10	-
28	530940.21	1325809.37	Картометрический	5.00	-
29	530922.59	1325790.62	Картометрический	5.00	-
30	530904.06	1325763.66	Картометрический	5.00	-
31	530872.81	1325712.22	Картометрический	5.00	-
32	530879.94	1325708.10	Картометрический	5.00	-
33	530886.49	1325704.25	Картометрический	5.00	-
34	530897.87	1325697.92	Картометрический	5.00	-
35	530900.93	1325696.46	Картометрический	5.00	-
36	530907.94	1325692.98	Картометрический	5.00	-
37	530912.58	1325691.16	Картометрический	5.00	-
38	530915.14	1325694.77	Картометрический	5.00	-
19	530937.48	1325683.82	Картометрический	5.00	-
39	530980.52	1325889.56	Картометрический	5.00	-
40	530976.86	1325894.83	Картометрический	5.00	-
41	530975.62	1325897.05	Картометрический	5.00	-
42	530974.46	1325900.31	Картометрический	5.00	-
43	530973.74	1325904.82	Картометрический	5.00	-
44	530974.26	1325912.36	Картометрический	5.00	-
45	530982.08	1325941.63	Картометрический	5.00	-
46	530977.71	1325944.64	Картометрический	5.00	-
47	530986.81	1325975.01	Картометрический	5.00	-
48	530992.30	1325980.22	Аналитический	0.10	-
49	531013.23	1326055.64	Аналитический	0.10	-
50	531002.71	1326057.80	Аналитический	0.10	-
51	530984.61	1326058.67	Картометрический	5.00	-
52	530946.56	1326068.42	Картометрический	5.00	-
53	530906.00	1326075.68	Картометрический	5.00	-
54	530904.70	1326068.59	Картометрический	5.00	-
55	530868.16	1326075.99	Картометрический	5.00	-
56	530865.03	1326065.83	Картометрический	5.00	-
57	530859.14	1326063.22	Картометрический	5.00	-
58	530839.71	1326048.28	Картометрический	5.00	-
59	530834.39	1326027.09	Спутниковых геодезических измерений (определений)	0.10	-
60	530828.08	1326016.62	Спутниковых геодезических измерений (определений)	0.10	-
61	530818.00	1326002.97	Спутниковых геодезических измерений (определений)	0.10	-
62	530789.05	1325953.38	Спутниковых геодезических измерений (определений)	0.10	-
63	530805.41	1325943.68	Картометрический	5.00	-

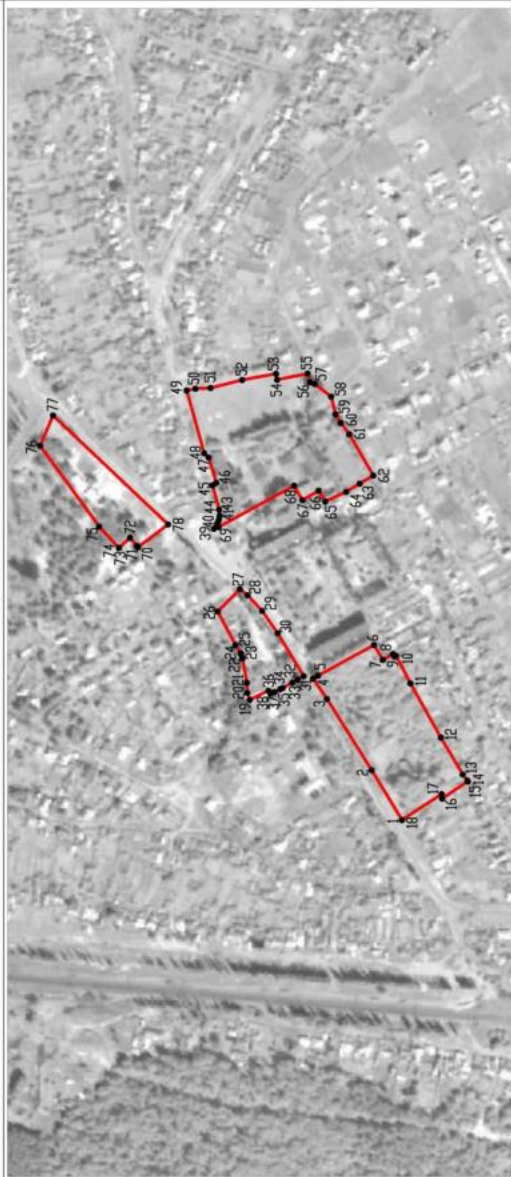
1	2	3	4	5	6
64	530821.76	1325933.98	Картометрический	5.00	-
65	530846.77	1325922.12	Аналитический	0.10	-
66	530854.79	1325935.29	Аналитический	0.10	-
67	530874.14	1325923.76	Аналитический	0.10	-
68	530884.42	1325941.05	Аналитический	0.10	-
69	530974.86	1325891.46	Аналитический	0.10	-
39	530980.52	1325889.56	Картометрический	5.00	-
70	531071.73	1325867.15	Аналитический	0.10	-
71	531072.93	1325868.65	Аналитический	0.10	-
72	531081.47	1325878.42	Аналитический	0.10	-
73	531094.47	1325866.51	Аналитический	0.10	-
74	531094.70	1325866.17	Аналитический	0.10	-
75	531118.50	1325891.98	Аналитический	0.10	-
76	531189.32	1325989.07	Картометрический	5.00	-
77	531174.01	1326025.50	Картометрический	5.00	-
78	531035.79	1325894.56	Картометрический	5.00	-
70	531071.73	1325867.15	Аналитический	0.10	-

3. Сведения о характерных точках части (частей) границы объекта

Обозначение характерных точек части границы	Координаты, м		Метод определения координат характерной точки	Средняя квадратическая погрешность положения характерной точки (Мт), м	Описание обозначения точки на местности (при наличии)
	X	Y			
1	2	3	4	5	6
Часть №					
-	-	-	-	-	-



Раздел 4

План границ объекта



Масштаб 1:5000

Используемые условные знаки и обозначения:

-  границы территориальной зоны
-  характерная точка границ территориальной зоны

Руководитель БУВО «Нормативно-проектный центр»

Подпись:  Ю.В. Шалыгина Дата « 20 » января 2022 г.

Место для оттиска печати (при наличии) листа, составившего описание местоположения границ объекта



ОПИСАНИЕ МЕСТОПОЛОЖЕНИЯ ГРАНИЦ

Производственная зона села Углянец - ПП/1

(наименование объекта, местоположение границ которого описано
(далее - объект)

Раздел 1

Сведения об объекте		
№ п/п	Характеристики объекта	Описание характеристик
1	2	3
1	Местоположение объекта	Воронежская область, Верхнехавский муниципальный район, Углянское сельское поселение, село Углянец
2	Площадь объекта \pm величина погрешности определения площади ($P \pm \text{Дельта } P$)	-
3	Иные характеристики объекта	-

Раздел 2

Сведения о местоположении границ объекта

1. Система координат: МСК - 36, зона 1

2. Сведения о характерных точках границ объекта

Обозначение характерных точек границ	Координаты, м		Метод определения координат характерной точки	Средняя квадратическая погрешность положения характерной точки (Mt), м	Описание обозначения точки на местности (при наличии)
	X	Y			
1	2	3	4	5	6
1	531325.65	1325797.06	Картометрический	5.00	-
2	531930.86	1326184.87	Аналитический	0.10	-
3	531885.80	1326256.42	Аналитический	0.10	-
4	531889.24	1326256.74	Аналитический	0.10	-
5	531886.38	1326260.96	Аналитический	0.10	-
6	531887.87	1326261.20	Аналитический	0.10	-
7	531904.62	1326262.93	Аналитический	0.10	-
8	531919.69	1326263.58	Аналитический	0.10	-
9	531937.77	1326263.98	Аналитический	0.10	-
10	531955.76	1326264.76	Аналитический	0.10	-
11	531970.58	1326265.44	Аналитический	0.10	-
12	531991.20	1326266.54	Аналитический	0.10	-
13	532008.48	1326267.27	Аналитический	0.10	-
14	532015.30	1326283.62	Аналитический	0.10	-
15	532007.57	1326287.64	Аналитический	0.10	-
16	531994.10	1326294.72	Аналитический	0.10	-
17	531983.54	1326299.78	Аналитический	0.10	-
18	531966.38	1326307.19	Аналитический	0.10	-
19	531948.84	1326313.56	Аналитический	0.10	-
20	531931.51	1326317.58	Аналитический	0.10	-
21	531912.52	1326319.00	Аналитический	0.10	-
22	531894.28	1326318.57	Аналитический	0.10	-
23	531881.42	1326317.48	Аналитический	0.10	-
24	531865.65	1326315.42	Аналитический	0.10	-
25	531852.88	1326312.82	Аналитический	0.10	-
26	531849.34	1326318.36	Аналитический	0.10	-
27	531850.18	1326318.59	Аналитический	0.10	-
28	531864.63	1326321.52	Аналитический	0.10	-
29	531880.75	1326323.64	Аналитический	0.10	-
30	531893.95	1326324.75	Аналитический	0.10	-
31	531912.67	1326325.19	Аналитический	0.10	-
32	531932.45	1326323.72	Аналитический	0.10	-
33	531941.34	1326321.65	Аналитический	0.10	-
34	531938.63	1326322.96	Аналитический	0.10	-
35	531925.81	1326329.07	Аналитический	0.10	-

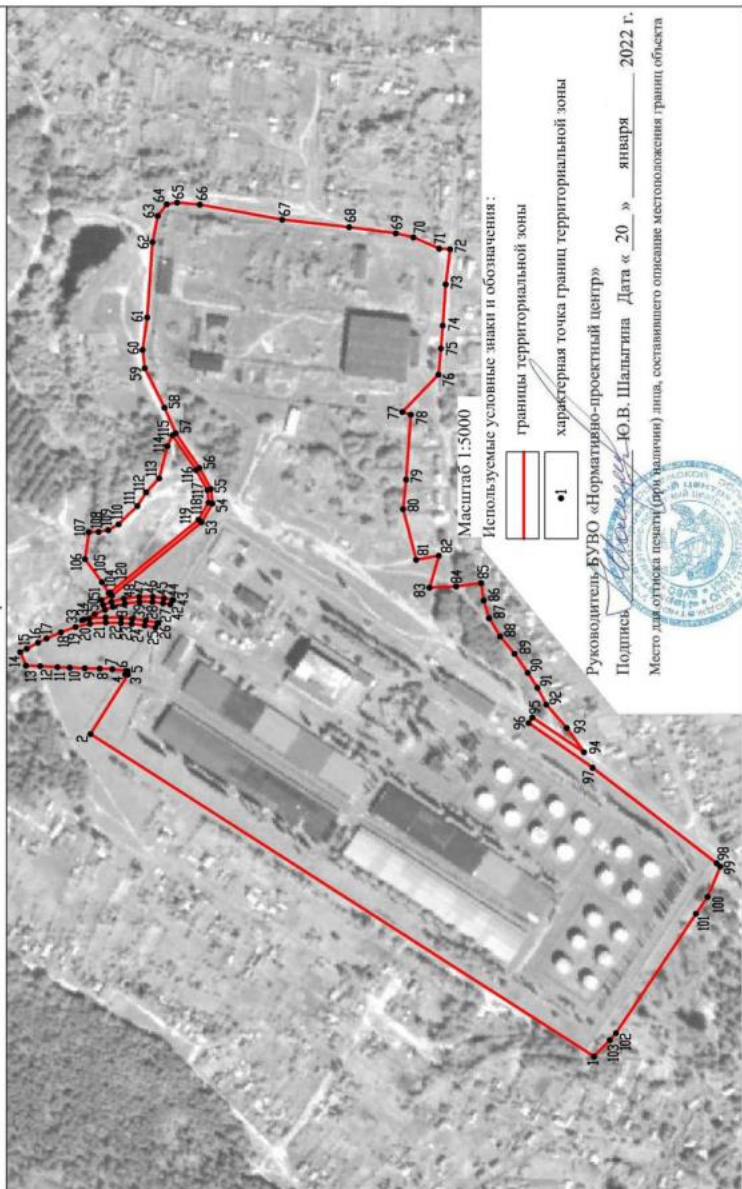
1	2	3	4	5	6
36	531913.48	1326334.44	Аналитический	0.10	-
37	531903.82	1326338.01	Аналитический	0.10	-
38	531889.53	1326341.74	Аналитический	0.10	-
39	531872.00	1326343.98	Аналитический	0.10	-
40	531856.37	1326343.88	Аналитический	0.10	-
41	531843.65	1326342.26	Аналитический	0.10	-
42	531834.74	1326340.63	Аналитический	0.10	-
43	531831.22	1326346.10	Аналитический	0.10	-
44	531832.20	1326346.33	Аналитический	0.10	-
45	531842.66	1326348.37	Аналитический	0.10	-
46	531855.96	1326350.07	Аналитический	0.10	-
47	531872.38	1326350.17	Аналитический	0.10	-
48	531890.70	1326347.82	Аналитический	0.10	-
49	531905.68	1326343.92	Аналитический	0.10	-
50	531915.78	1326340.18	Аналитический	0.10	-
51	531917.92	1326345.93	Аналитический	0.10	-
52	531905.05	1326351.30	Аналитический	0.10	-
53	531797.45	1326439.81	Аналитический	0.10	-
54	531784.23	1326462.30	Аналитический	0.10	-
55	531786.10	1326479.56	Аналитический	0.10	-
56	531800.03	1326504.85	Аналитический	0.10	-
57	531828.56	1326546.56	Аналитический	0.10	-
58	531842.06	1326577.54	Аналитический	0.10	-
59	531865.73	1326624.92	Аналитический	0.10	-
60	531868.30	1326647.09	Аналитический	0.10	-
61	531862.71	1326685.96	Аналитический	0.10	-
62	531856.43	1326776.44	Аналитический	0.10	-
63	531850.00	1326807.97	Аналитический	0.10	-
64	531839.22	1326822.03	Аналитический	0.10	-
65	531826.82	1326824.15	Аналитический	0.10	-
66	531799.42	1326821.54	Аналитический	0.10	-
67	531700.50	1326803.70	Аналитический	0.10	-
68	531619.91	1326794.59	Аналитический	0.10	-
69	531563.87	1326787.13	Аналитический	0.10	-
70	531542.79	1326782.22	Аналитический	0.10	-
71	531511.79	1326768.75	Аналитический	0.10	-
72	531498.78	1326767.99	Аналитический	0.10	-
73	531503.97	1326725.67	Аналитический	0.10	-
74	531507.51	1326676.21	Аналитический	0.10	-
75	531509.62	1326648.78	Аналитический	0.10	-
76	531512.56	1326617.36	Аналитический	0.10	-
77	531555.99	1326572.17	Картометрический	5.00	-
78	531545.85	1326569.11	Картометрический	5.00	-
79	531551.70	1326490.93	Картометрический	5.00	-
80	531555.22	1326455.50	Картометрический	5.00	-
81	531539.58	1326394.47	Картометрический	5.00	-
82	531512.28	1326399.64	Картометрический	5.00	-

1	2	3	4	5	6
83	531523.51	1326361.07	Картометрический	5.00	-
84	531491.53	1326362.44	Картометрический	5.00	-
85	531461.45	1326366.58	Аналитический	0.10	-
86	531458.38	1326345.61	Аналитический	0.10	-
87	531451.61	1326324.29	Аналитический	0.10	-
88	531438.51	1326302.24	Аналитический	0.10	-
89	531421.22	1326281.41	Аналитический	0.10	-
90	531405.30	1326258.67	Аналитический	0.10	-
91	531393.67	1326240.63	Аналитический	0.10	-
92	531383.19	1326220.34	Аналитический	0.10	-
93	531358.48	1326192.23	Аналитический	0.10	-
94	531337.73	1326163.06	Аналитический	0.10	-
95	531399.74	1326204.84	Аналитический	0.10	-
96	531404.33	1326198.29	Аналитический	0.10	-
97	531327.40	1326144.41	Аналитический	0.10	-
98	531178.34	1326029.61	Аналитический	0.10	-
99	531174.01	1326025.50	Картометрический	5.00	-
100	531189.32	1325989.07	Картометрический	5.00	-
101	531203.23	1325968.68	Картометрический	5.00	-
102	531299.25	1325825.32	Картометрический	5.00	-
103	531306.62	1325816.77	Картометрический	5.00	-
1	531325.65	1325797.06	Картометрический	5.00	-
104	531908.95	1326354.56	Картометрический	5.00	-
105	531917.08	1326367.67	Картометрический	5.00	-
106	531937.56	1326395.25	Картометрический	5.00	-
107	531932.85	1326427.89	Картометрический	5.00	-
108	531921.26	1326428.11	Картометрический	5.00	-
109	531909.61	1326430.15	Картометрический	5.00	-
110	531897.04	1326437.17	Картометрический	5.00	-
111	531874.63	1326459.32	Картометрический	5.00	-
112	531864.12	1326475.45	Картометрический	5.00	-
113	531848.40	1326492.39	Картометрический	5.00	-
114	531838.44	1326531.14	Картометрический	5.00	-
115	531832.52	1326544.37	Картометрический	5.00	-
116	531803.87	1326502.49	Картометрический	5.00	-
117	531790.47	1326478.18	Картометрический	5.00	-
118	531788.87	1326463.29	Картометрический	5.00	-
119	531800.96	1326442.72	Картометрический	5.00	-
120	531907.30	1326355.24	Картометрический	5.00	-
104	531908.95	1326354.56	Картометрический	5.00	-

3. Сведения о характерных точках части (частей) границы объекта					
Обозначение характерных точек части границы	Координаты, м		Метод определения координат характерной точки	Средняя квадратическая погрешность положения характерной точки (Mt), м	Описание обозначения точки на местности (при наличии)
	X	Y			
1	2	3	4	5	6
Часть №					
-	-	-	-	-	-

Раздел 4

План границ объекта



ОПИСАНИЕ МЕСТОПОЛОЖЕНИЯ ГРАНИЦ

Зона улиц, дорог, инженерной и транспортной инфраструктуры села Углянец - ИТ1/1

(наименование объекта, местоположение границ которого описано
(далее - объект)

Раздел 1

Сведения об объекте		
№ п/п	Характеристики объекта	Описание характеристик
1	2	3
1	Местоположение объекта	Воронежская область, Верхнехавский муниципальный район, Углянское сельское поселение, село Углянец
2	Площадь объекта \pm величина погрешности определения площади ($P \pm \text{Дельта } P$)	-
3	Иные характеристики объекта	-

Раздел 2

Сведения о местоположении границ объекта

1. Система координат: МСК - 36, зона 1

2. Сведения о характерных точках границ объекта

Обозначение характерных точек границ	Координаты, м		Метод определения координат характерной точки	Средняя квадратическая погрешность положения характерной точки (Mt), м	Описание обозначения точки на местности (при наличии)
	X	Y			
1	2	3	4	5	6
1	530672.97	1325408.50	Картометрический	5.00	-
2	530682.18	1325421.08	Картометрический	5.00	-
3	530682.53	1325421.60	Картометрический	5.00	-
4	530688.44	1325430.44	Картометрический	5.00	-
5	530677.23	1325428.13	Картометрический	5.00	-
6	530665.60	1325425.76	Картометрический	5.00	-
7	530656.68	1325425.37	Картометрический	5.00	-
8	530636.35	1325424.42	Картометрический	5.00	-
9	530631.98	1325415.63	Картометрический	5.00	-
10	530628.08	1325407.72	Картометрический	5.00	-
11	530672.79	1325408.45	Картометрический	5.00	-
12	530672.91	1325408.42	Картометрический	5.00	-
1	530672.97	1325408.50	Картометрический	5.00	-
13	530853.25	1325680.09	Картометрический	5.00	-
14	530872.81	1325712.22	Картометрический	5.00	-
15	530904.06	1325763.66	Картометрический	5.00	-
16	530922.59	1325790.62	Картометрический	5.00	-
17	530940.21	1325809.37	Картометрический	5.00	-
18	530949.44	1325816.84	Аналитический	0.10	-
19	530948.55	1325817.74	Картометрический	5.00	-
20	530944.47	1325821.38	Картометрический	5.00	-
21	530942.85	1325822.83	Картометрический	5.00	-
22	530936.44	1325814.49	Картометрический	5.00	-
23	530916.38	1325795.07	Картометрический	5.00	-
24	530897.78	1325766.96	Картометрический	5.00	-
25	530861.35	1325709.21	Картометрический	5.00	-
26	530844.85	1325684.88	Картометрический	5.00	-
27	530845.71	1325684.37	Картометрический	5.00	-
28	530850.90	1325681.27	Картометрический	5.00	-
13	530853.25	1325680.09	Картометрический	5.00	-
29	531033.95	1325893.20	Картометрический	5.00	-
30	531035.79	1325894.56	Картометрический	5.00	-
31	531174.01	1326025.50	Картометрический	5.00	-

1	2	3	4	5	6
32	531178.34	1326029.61	Аналитический	0.10	-
33	531327.40	1326144.41	Аналитический	0.10	-
34	531404.33	1326198.29	Аналитический	0.10	-
35	531399.74	1326204.84	Аналитический	0.10	-
36	531337.73	1326163.06	Аналитический	0.10	-
37	531322.66	1326150.86	Картометрический	5.00	-
38	531172.00	1326035.32	Картометрический	5.00	-
39	531019.71	1325891.42	Картометрический	5.00	-
40	531005.86	1325878.28	Картометрический	5.00	-
41	530993.23	1325865.98	Картометрический	5.00	-
42	530981.69	1325854.54	Картометрический	5.00	-
29	531033.95	1325893.20	Картометрический	5.00	-
43	530484.98	1325397.98	Картометрический	5.00	-
44	530484.99	1325398.00	Картометрический	5.00	-
45	530487.99	1325406.89	Картометрический	5.00	-
46	530490.27	1325413.63	Картометрический	5.00	-
47	530475.81	1325412.74	Картометрический	5.00	-
48	530464.51	1325418.48	Картометрический	5.00	-
49	530446.90	1325447.08	Картометрический	5.00	-
50	530431.62	1325475.48	Картометрический	5.00	-
51	530430.56	1325477.34	Аналитический	0.10	-
52	530473.47	1325495.70	Аналитический	0.10	-
53	530490.61	1325502.22	Аналитический	0.10	-
54	530497.24	1325508.09	Аналитический	0.10	-
55	530503.41	1325521.19	Аналитический	0.10	-
56	530504.42	1325526.50	Аналитический	0.10	-
57	530504.17	1325544.87	Аналитический	0.10	-
58	530494.53	1325569.71	Аналитический	0.10	-
59	530483.10	1325593.56	Картометрический	5.00	-
60	530476.17	1325611.53	Картометрический	5.00	-
61	530478.87	1325622.58	Картометрический	5.00	-
62	530486.44	1325643.18	Картометрический	5.00	-
63	530494.24	1325659.52	Картометрический	5.00	-
64	530535.78	1325730.44	Картометрический	5.00	-
65	530547.13	1325749.86	Картометрический	5.00	-
66	530583.81	1325818.12	Картометрический	5.00	-
67	530627.24	1325900.47	Картометрический	5.00	-
68	530654.93	1325949.87	Картометрический	5.00	-
69	530668.22	1325971.01	Картометрический	5.00	-
70	530674.78	1325979.70	Картометрический	5.00	-
71	530672.13	1325981.16	Картометрический	5.00	-
72	530665.75	1325972.71	Картометрический	5.00	-
73	530652.35	1325951.40	Картометрический	5.00	-
74	530625.34	1325903.21	Картометрический	5.00	-
75	530624.59	1325901.88	Картометрический	5.00	-
76	530623.93	1325900.56	Картометрический	5.00	-

1	2	3	4	5	6
77	530581.87	1325820.83	Картометрический	5.00	-
78	530581.17	1325819.55	Картометрический	5.00	-
79	530580.44	1325818.19	Картометрический	5.00	-
80	530545.21	1325752.62	Картометрический	5.00	-
81	530544.51	1325751.33	Картометрический	5.00	-
82	530543.74	1325750.00	Картометрический	5.00	-
83	530533.19	1325731.96	Картометрический	5.00	-
84	530491.59	1325660.93	Картометрический	5.00	-
85	530483.67	1325644.35	Картометрический	5.00	-
86	530475.99	1325623.45	Картометрический	5.00	-
87	530473.98	1325615.43	Картометрический	5.00	-
88	530472.94	1325611.27	Картометрический	5.00	-
89	530480.34	1325592.37	Картометрический	5.00	-
90	530491.78	1325568.52	Аналитический	0.10	-
91	530501.20	1325544.22	Аналитический	0.10	-
92	530501.43	1325526.82	Аналитический	0.10	-
93	530500.53	1325522.11	Аналитический	0.10	-
94	530494.79	1325509.93	Аналитический	0.10	-
95	530489.03	1325504.83	Аналитический	0.10	-
96	530472.33	1325498.47	Аналитический	0.10	-
97	530429.01	1325480.01	Аналитический	0.10	-
98	530390.99	1325545.50	Картометрический	5.00	-
99	530366.75	1325590.39	Картометрический	5.00	-
100	530341.83	1325632.64	Картометрический	5.00	-
101	530318.42	1325672.14	Картометрический	5.00	-
102	530307.05	1325693.83	Картометрический	5.00	-
103	530297.53	1325713.27	Картометрический	5.00	-
104	530283.63	1325735.55	Картометрический	5.00	-
105	530246.53	1325799.46	Картометрический	5.00	-
106	530242.31	1325806.28	Картометрический	5.00	-
107	530241.95	1325809.86	Картометрический	5.00	-
108	530242.61	1325813.07	Картометрический	5.00	-
109	530239.39	1325818.33	Картометрический	5.00	-
110	530237.13	1325818.40	Картометрический	5.00	-
111	530234.29	1325820.49	Картометрический	5.00	-
112	530221.92	1325840.46	Картометрический	5.00	-
113	530173.00	1325930.40	Картометрический	5.00	-
114	530121.08	1326019.80	Картометрический	5.00	-
115	530097.61	1326060.15	Картометрический	5.00	-
116	530069.56	1326104.08	Картометрический	5.00	-
117	530026.95	1326167.86	Картометрический	5.00	-
118	529998.05	1326212.48	Картометрический	5.00	-
119	529984.62	1326234.28	Картометрический	5.00	-
120	529984.36	1326240.34	Картометрический	5.00	-
121	529987.78	1326244.28	Картометрический	5.00	-
122	529993.45	1326249.46	Картометрический	5.00	-
123	529997.40	1326254.40	Картометрический	5.00	-
124	530056.88	1326301.99	Аналитический	0.10	-

1	2	3	4	5	6
125	530059.22	1326303.84	Аналитический	0.10	-
126	530112.79	1326345.83	Аналитический	0.10	-
127	530143.02	1326369.97	Аналитический	0.10	-
128	530145.45	1326371.97	Аналитический	0.10	-
129	530251.14	1326461.91	Аналитический	0.10	-
130	530272.51	1326484.85	Аналитический	0.10	-
131	530271.82	1326488.14	Аналитический	0.10	-
132	530272.20	1326489.05	Аналитический	0.10	-
133	530249.04	1326464.07	Аналитический	0.10	-
134	530141.97	1326372.97	Аналитический	0.10	-
135	530110.93	1326348.18	Аналитический	0.10	-
136	530055.94	1326305.07	Аналитический	0.10	-
137	529994.78	1326256.66	Картометрический	5.00	-
138	529988.93	1326254.92	Картометрический	5.00	-
139	529981.49	1326250.91	Картометрический	5.00	-
140	529979.81	1326252.01	Картометрический	5.00	-
141	529980.76	1326259.90	Картометрический	5.00	-
142	529982.28	1326268.39	Картометрический	5.00	-
143	529981.95	1326272.01	Картометрический	5.00	-
144	529983.26	1326284.63	Картометрический	5.00	-
145	529989.32	1326326.74	Аналитический	0.10	-
146	529995.11	1326381.80	Аналитический	0.10	-
147	530010.08	1326496.22	Аналитический	0.10	-
148	530010.88	1326544.50	Аналитический	0.10	-
149	530015.48	1326554.68	Аналитический	0.10	-
150	530024.15	1326564.37	Аналитический	0.10	-
151	530032.79	1326586.13	Аналитический	0.10	-
152	530040.44	1326594.02	Аналитический	0.10	-
153	530052.94	1326596.55	Аналитический	0.10	-
154	530067.87	1326597.21	Аналитический	0.10	-
155	530099.57	1326593.91	Аналитический	0.10	-
156	530129.53	1326588.80	Аналитический	0.10	-
157	530141.63	1326585.74	Аналитический	0.10	-
158	530174.69	1326577.09	Аналитический	0.10	-
159	530208.22	1326564.63	Аналитический	0.10	-
160	530217.91	1326560.18	Аналитический	0.10	-
161	530236.72	1326532.48	Аналитический	0.10	-
162	530247.26	1326525.09	Аналитический	0.10	-
163	530256.05	1326521.34	Аналитический	0.10	-
164	530267.03	1326511.89	Аналитический	0.10	-
165	530278.97	1326505.56	Аналитический	0.10	-
166	530280.15	1326508.33	Аналитический	0.10	-
167	530268.73	1326514.39	Аналитический	0.10	-
168	530257.66	1326523.92	Аналитический	0.10	-
169	530248.72	1326527.73	Аналитический	0.10	-
170	530238.87	1326534.63	Аналитический	0.10	-
171	530219.94	1326562.55	Аналитический	0.10	-
172	530209.37	1326567.40	Аналитический	0.10	-

1	2	3	4	5	6
173	530175.60	1326579.95	Аналитический	0.10	-
174	530142.38	1326588.65	Аналитический	0.10	-
175	530130.15	1326591.73	Аналитический	0.10	-
176	530101.41	1326596.64	Аналитический	0.10	-
177	530109.61	1326677.22	Аналитический	0.10	-
178	530120.09	1326684.30	Аналитический	0.10	-
179	530125.11	1326689.04	Аналитический	0.10	-
180	530128.27	1326703.79	Аналитический	0.10	-
181	530125.33	1326704.41	Аналитический	0.10	-
182	530122.37	1326690.58	Аналитический	0.10	-
183	530118.21	1326686.65	Аналитический	0.10	-
184	530106.77	1326678.92	Аналитический	0.10	-
185	530098.44	1326597.04	Аналитический	0.10	-
186	530069.50	1326600.05	Аналитический	0.10	-
187	530085.88	1326759.28	Аналитический	0.10	-
188	530082.89	1326759.59	Аналитический	0.10	-
189	530066.50	1326600.15	Аналитический	0.10	-
190	530052.58	1326599.54	Аналитический	0.10	-
191	530038.93	1326596.78	Аналитический	0.10	-
192	530030.22	1326587.80	Аналитический	0.10	-
193	530021.56	1326565.98	Аналитический	0.10	-
194	530012.94	1326556.34	Аналитический	0.10	-
195	530007.89	1326545.18	Аналитический	0.10	-
196	530007.08	1326496.42	Аналитический	0.10	-
197	529992.13	1326382.17	Аналитический	0.10	-
198	529986.34	1326327.12	Аналитический	0.10	-
199	529980.01	1326286.05	Картометрический	5.00	-
200	529976.74	1326272.70	Картометрический	5.00	-
201	529973.64	1326270.94	Картометрический	5.00	-
202	529973.18	1326267.76	Картометрический	5.00	-
203	529970.09	1326266.77	Картометрический	5.00	-
204	529966.08	1326268.26	Картометрический	5.00	-
205	529958.87	1326278.41	Картометрический	5.00	-
206	529956.36	1326273.07	Картометрический	5.00	-
207	529952.40	1326264.87	Картометрический	5.00	-
208	529951.63	1326262.81	Картометрический	5.00	-
209	529958.07	1326254.34	Картометрический	5.00	-
210	529966.62	1326241.02	Картометрический	5.00	-
211	529974.79	1326228.26	Аналитический	0.10	-
212	529956.71	1326218.16	Аналитический	0.10	-
213	529948.35	1326209.23	Аналитический	0.10	-
214	529938.93	1326194.70	Аналитический	0.10	-
215	529941.02	1326182.18	Аналитический	0.10	-
216	529982.97	1326025.08	Аналитический	0.10	-
217	530002.59	1325954.07	Аналитический	0.10	-
218	530023.08	1325868.54	Аналитический	0.10	-
219	530054.85	1325748.52	Аналитический	0.10	-
220	530068.64	1325700.40	Аналитический	0.10	-

1	2	3	4	5	6
221	530077.95	1325661.49	Аналитический	0.10	-
222	530102.95	1325569.76	Аналитический	0.10	-
223	530130.66	1325458.34	Аналитический	0.10	-
224	530147.05	1325395.04	Аналитический	0.10	-
225	530157.07	1325358.22	Аналитический	0.10	-
226	530144.82	1325357.20	Картометрический	5.00	-
227	530111.04	1325353.66	Картометрический	5.00	-
228	530071.26	1325349.67	Аналитический	0.10	-
229	530001.67	1325344.02	Картометрический	5.00	-
230	529983.88	1325342.22	Аналитический	0.10	-
231	529947.00	1325479.61	Аналитический	0.10	-
232	529914.03	1325608.02	Аналитический	0.10	-
233	529809.63	1326005.95	Аналитический	0.10	-
234	529784.95	1326091.83	Аналитический	0.10	-
235	529760.35	1326197.04	Аналитический	0.10	-
236	529757.43	1326196.35	Аналитический	0.10	-
237	529782.04	1326091.08	Аналитический	0.10	-
238	529806.74	1326005.16	Аналитический	0.10	-
239	529911.13	1325607.28	Аналитический	0.10	-
240	529944.11	1325478.81	Аналитический	0.10	-
241	529980.79	1325341.90	Аналитический	0.10	-
242	529894.57	1325333.10	Аналитический	0.10	-
243	529853.18	1325490.76	Аналитический	0.10	-
244	529832.00	1325575.67	Аналитический	0.10	-
245	529798.36	1325697.93	Аналитический	0.10	-
246	529772.06	1325799.82	Аналитический	0.10	-
247	529761.30	1325839.27	Аналитический	0.10	-
248	529749.23	1325888.11	Аналитический	0.10	-
249	529710.07	1326036.17	Аналитический	0.10	-
250	529698.75	1326085.16	Аналитический	0.10	-
251	529686.60	1326125.54	Аналитический	0.10	-
252	529680.93	1326171.57	Аналитический	0.10	-
253	529677.95	1326171.20	Аналитический	0.10	-
254	529683.66	1326124.92	Аналитический	0.10	-
255	529695.84	1326084.39	Аналитический	0.10	-
256	529707.16	1326035.44	Аналитический	0.10	-
257	529746.33	1325887.37	Аналитический	0.10	-
258	529758.40	1325838.52	Аналитический	0.10	-
259	529769.16	1325799.05	Аналитический	0.10	-
260	529795.47	1325697.16	Аналитический	0.10	-
261	529829.10	1325574.91	Аналитический	0.10	-
262	529850.27	1325490.01	Аналитический	0.10	-
263	529891.38	1325332.80	Аналитический	0.10	-
264	529804.69	1325324.72	Аналитический	0.10	-
265	529793.34	1325372.77	Аналитический	0.10	-
266	529784.32	1325402.05	Аналитический	0.10	-
267	529698.30	1325738.07	Аналитический	0.10	-
268	529640.11	1325951.97	Аналитический	0.10	-

1	2	3	4	5	6
269	529623.87	1326018.43	Аналитический	0.10	-
270	529606.47	1326079.72	Аналитический	0.10	-
271	529585.57	1326166.40	Аналитический	0.10	-
272	529582.66	1326165.66	Аналитический	0.10	-
273	529603.56	1326078.98	Аналитический	0.10	-
274	529620.97	1326017.66	Аналитический	0.10	-
275	529637.21	1325951.21	Аналитический	0.10	-
276	529695.40	1325737.30	Аналитический	0.10	-
277	529781.44	1325401.21	Аналитический	0.10	-
278	529790.44	1325371.98	Аналитический	0.10	-
279	529801.68	1325324.44	Аналитический	0.10	-
280	529799.41	1325324.21	Картометрический	5.00	-
281	529715.90	1325316.14	Аналитический	0.10	-
282	529714.53	1325324.25	Аналитический	0.10	-
283	529708.25	1325353.60	Аналитический	0.10	-
284	529671.03	1325495.18	Аналитический	0.10	-
285	529660.48	1325531.47	Аналитический	0.10	-
286	529651.26	1325566.66	Аналитический	0.10	-
287	529632.63	1325643.11	Аналитический	0.10	-
288	529552.33	1325948.73	Аналитический	0.10	-
289	529498.28	1326158.22	Аналитический	0.10	-
290	529495.37	1326157.47	Аналитический	0.10	-
291	529549.43	1325947.98	Аналитический	0.10	-
292	529629.72	1325642.37	Аналитический	0.10	-
293	529648.35	1325565.93	Аналитический	0.10	-
294	529657.59	1325530.67	Аналитический	0.10	-
295	529668.14	1325494.37	Аналитический	0.10	-
296	529705.33	1325352.93	Аналитический	0.10	-
297	529711.59	1325323.68	Аналитический	0.10	-
298	529712.91	1325315.84	Аналитический	0.10	-
299	529701.33	1325314.71	Картометрический	5.00	-
300	529625.14	1325306.69	Аналитический	0.10	-
301	529528.02	1325699.46	Аналитический	0.10	-
302	529426.82	1326077.97	Аналитический	0.10	-
303	529411.79	1326153.11	Аналитический	0.10	-
304	529408.85	1326152.52	Аналитический	0.10	-
305	529423.90	1326077.28	Аналитический	0.10	-
306	529525.11	1325698.70	Аналитический	0.10	-
307	529622.07	1325306.36	Аналитический	0.10	-
308	529606.34	1325304.69	Картометрический	5.00	-
309	529487.50	1325292.68	Картометрический	5.00	-
310	529483.59	1325292.37	Аналитический	0.10	-
311	529460.33	1325381.48	Аналитический	0.10	-
312	529418.16	1325559.02	Аналитический	0.10	-
313	529390.24	1325668.70	Аналитический	0.10	-
314	529349.45	1325824.46	Аналитический	0.10	-
315	529311.98	1325975.72	Аналитический	0.10	-
316	529275.01	1326119.38	Аналитический	0.10	-

1	2	3	4	5	6
317	529272.11	1326118.63	Аналитический	0.10	-
318	529309.07	1325974.99	Аналитический	0.10	-
319	529346.54	1325823.72	Аналитический	0.10	-
320	529387.34	1325667.95	Аналитический	0.10	-
321	529415.25	1325558.30	Аналитический	0.10	-
322	529457.42	1325380.76	Аналитический	0.10	-
323	529480.50	1325292.11	Аналитический	0.10	-
324	529374.07	1325283.23	Картометрический	5.00	-
325	529345.25	1325278.93	Картометрический	5.00	-
326	529234.34	1325253.61	Картометрический	5.00	-
327	529154.08	1325232.80	Картометрический	5.00	-
328	529103.20	1325220.00	Картометрический	5.00	-
329	529058.38	1325209.27	Аналитический	0.10	-
330	529001.06	1325429.38	Аналитический	0.10	-
331	528968.81	1325550.65	Аналитический	0.10	-
332	528968.03	1325553.55	Аналитический	0.10	-
333	528951.06	1325617.37	Аналитический	0.10	-
334	528853.51	1326009.18	Аналитический	0.10	-
335	528850.60	1326008.46	Аналитический	0.10	-
336	528948.16	1325616.62	Аналитический	0.10	-
337	528965.11	1325552.87	Аналитический	0.10	-
338	528965.88	1325549.97	Аналитический	0.10	-
339	528998.16	1325428.62	Аналитический	0.10	-
340	529055.48	1325208.58	Аналитический	0.10	-
341	529039.76	1325204.79	Картометрический	5.00	-
342	528971.42	1325183.28	Картометрический	5.00	-
343	528890.69	1325155.21	Картометрический	5.00	-
344	528818.83	1325130.64	Картометрический	5.00	-
345	528758.53	1325106.06	Картометрический	5.00	-
346	528637.85	1325036.59	Картометрический	5.00	-
347	528543.95	1324979.53	Картометрический	5.00	-
348	528487.77	1324948.08	Картометрический	5.00	-
349	528489.32	1324930.16	Картометрический	5.00	-
350	528490.69	1324914.30	Картометрический	5.00	-
351	528524.80	1324934.55	Картометрический	5.00	-
352	528733.75	1325060.39	Картометрический	5.00	-
353	528778.19	1325087.15	Картометрический	5.00	-
354	529015.14	1325172.63	Картометрический	5.00	-
355	529347.82	1325251.19	Картометрический	5.00	-
356	529644.22	1325287.78	Картометрический	5.00	-
357	529736.46	1325296.87	Картометрический	5.00	-
358	529946.52	1325317.59	Картометрический	5.00	-
359	530180.50	1325340.03	Картометрический	5.00	-
360	530179.02	1325345.76	Картометрический	5.00	-
361	530178.74	1325348.87	Картометрический	5.00	-
362	530177.78	1325359.92	Картометрический	5.00	-
363	530160.11	1325358.48	Аналитический	0.10	-
364	530149.95	1325395.81	Аналитический	0.10	-

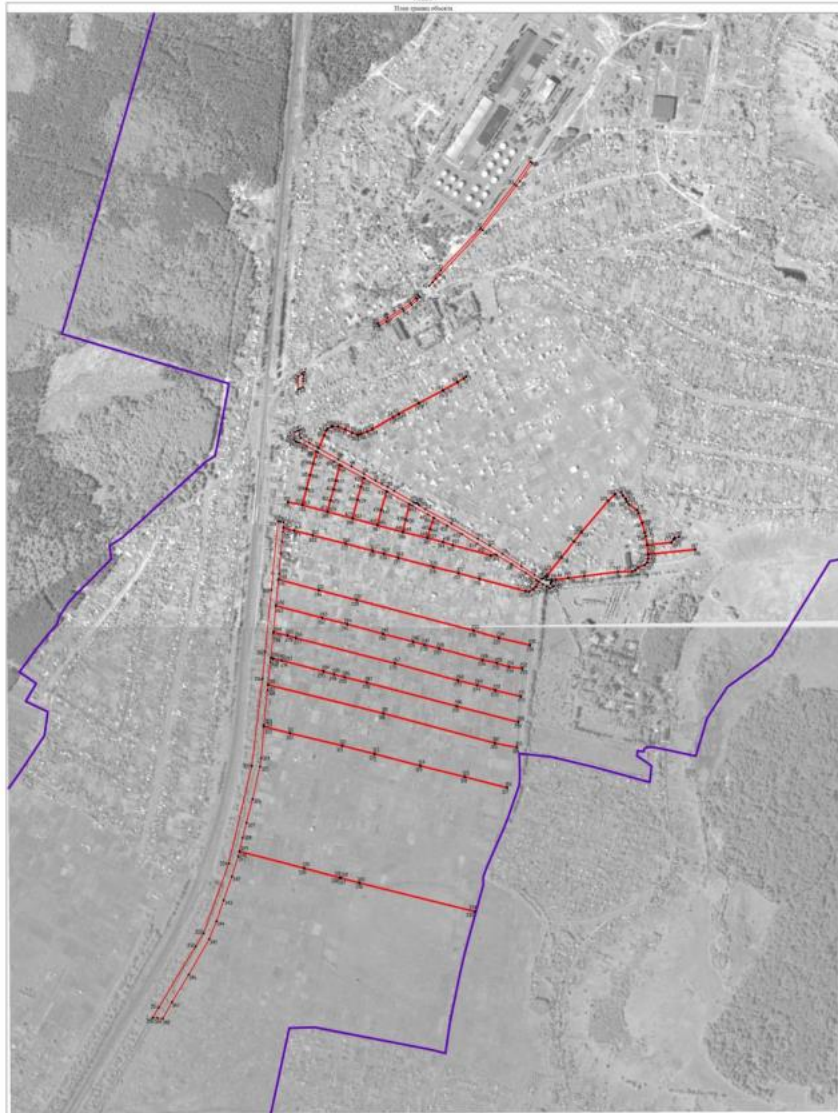
1	2	3	4	5	6
365	530133.56	1325459.10	Аналитический	0.10	-
366	530105.85	1325570.51	Аналитический	0.10	-
367	530080.86	1325662.23	Аналитический	0.10	-
368	530071.54	1325701.16	Аналитический	0.10	-
369	530057.74	1325749.32	Аналитический	0.10	-
370	530025.99	1325869.27	Аналитический	0.10	-
371	530005.50	1325954.82	Аналитический	0.10	-
372	529985.88	1326025.84	Аналитический	0.10	-
373	529944.00	1326182.66	Аналитический	0.10	-
374	529941.96	1326194.25	Аналитический	0.10	-
375	529950.69	1326207.34	Аналитический	0.10	-
376	529958.58	1326215.77	Аналитический	0.10	-
377	529976.42	1326225.71	Аналитический	0.10	-
378	529981.21	1326218.27	Картометрический	5.00	-
379	530004.09	1326182.65	Картометрический	5.00	-
380	530034.55	1326135.18	Картометрический	5.00	-
381	530064.82	1326084.44	Аналитический	0.10	-
382	530062.91	1326064.02	Аналитический	0.10	-
383	530097.73	1325934.05	Аналитический	0.10	-
384	530108.15	1325900.68	Аналитический	0.10	-
385	530122.48	1325847.94	Аналитический	0.10	-
386	530142.17	1325764.15	Аналитический	0.10	-
387	530165.45	1325678.36	Аналитический	0.10	-
388	530188.55	1325593.40	Аналитический	0.10	-
389	530211.05	1325508.11	Аналитический	0.10	-
390	530234.27	1325422.80	Аналитический	0.10	-
391	530244.18	1325373.76	Аналитический	0.10	-
392	530247.14	1325374.27	Аналитический	0.10	-
393	530237.48	1325422.05	Аналитический	0.10	-
394	530291.16	1325435.48	Аналитический	0.10	-
395	530338.16	1325448.26	Аналитический	0.10	-
396	530377.40	1325458.33	Аналитический	0.10	-
397	530418.55	1325469.44	Аналитический	0.10	-
398	530435.95	1325438.00	Картометрический	5.00	-
399	530447.45	1325414.45	Картометрический	5.00	-
400	530447.94	1325407.68	Картометрический	5.00	-
401	530449.82	1325405.56	Картометрический	5.00	-
402	530451.60	1325402.46	Картометрический	5.00	-
403	530452.75	1325400.45	Картометрический	5.00	-
404	530456.80	1325393.38	Картометрический	5.00	-
405	530457.06	1325393.43	Картометрический	5.00	-
43	530484.98	1325397.98	Картометрический	5.00	-
406	530417.05	1325472.15	Аналитический	0.10	-
407	530414.37	1325477.03	Картометрический	5.00	-
408	530383.78	1325530.35	Аналитический	0.10	-
409	530372.56	1325549.48	Аналитический	0.10	-
410	530319.15	1325534.96	Аналитический	0.10	-

1	2	3	4	5	6
411	530289.83	1325527.34	Аналитический	0.10	-
412	530252.59	1325516.77	Аналитический	0.10	-
413	530214.32	1325507.39	Аналитический	0.10	-
414	530236.77	1325424.96	Аналитический	0.10	-
415	530290.40	1325438.38	Аналитический	0.10	-
416	530337.40	1325451.16	Аналитический	0.10	-
417	530376.63	1325461.23	Аналитический	0.10	-
406	530417.05	1325472.15	Аналитический	0.10	-
418	530371.03	1325552.09	Аналитический	0.10	-
419	530368.18	1325556.97	Картометрический	5.00	-
420	530328.62	1325629.21	Аналитический	0.10	-
421	530298.38	1325621.20	Аналитический	0.10	-
422	530254.14	1325608.72	Аналитический	0.10	-
423	530191.83	1325592.74	Аналитический	0.10	-
424	530213.57	1325510.30	Аналитический	0.10	-
425	530251.82	1325519.67	Аналитический	0.10	-
426	530289.04	1325530.23	Аналитический	0.10	-
427	530318.38	1325537.86	Аналитический	0.10	-
418	530371.03	1325552.09	Аналитический	0.10	-
428	530327.16	1325631.89	Аналитический	0.10	-
429	530325.13	1325635.62	Картометрический	5.00	-
430	530283.28	1325708.09	Аналитический	0.10	-
431	530219.40	1325690.09	Аналитический	0.10	-
432	530168.72	1325677.62	Аналитический	0.10	-
433	530191.00	1325595.63	Аналитический	0.10	-
434	530253.36	1325611.61	Аналитический	0.10	-
435	530297.59	1325624.09	Аналитический	0.10	-
428	530327.16	1325631.89	Аналитический	0.10	-
436	530281.67	1325710.85	Аналитический	0.10	-
437	530279.95	1325713.87	Картометрический	5.00	-
438	530239.47	1325786.40	Аналитический	0.10	-
439	530186.94	1325773.02	Аналитический	0.10	-
440	530145.53	1325763.45	Аналитический	0.10	-
441	530168.01	1325680.54	Аналитический	0.10	-
442	530218.64	1325692.99	Аналитический	0.10	-
436	530281.67	1325710.85	Аналитический	0.10	-
443	530237.97	1325789.09	Аналитический	0.10	-
444	530233.75	1325796.68	Картометрический	5.00	-
445	530203.29	1325849.88	Аналитический	0.10	-
446	530192.58	1325868.36	Аналитический	0.10	-
447	530154.40	1325855.61	Аналитический	0.10	-
448	530125.72	1325847.27	Аналитический	0.10	-
449	530144.73	1325766.35	Аналитический	0.10	-
450	530186.23	1325775.93	Аналитический	0.10	-

1	2	3	4	5	6
443	530237.97	1325789.09	Аналитический	0.10	-
451	530191.01	1325871.07	Аналитический	0.10	-
452	530165.39	1325915.38	Картометрический	5.00	-
453	530136.68	1325965.37	Картометрический	5.00	-
454	530104.19	1326018.49	Картометрический	5.00	-
455	530067.38	1326080.14	Аналитический	0.10	-
456	530065.95	1326064.30	Аналитический	0.10	-
457	530100.62	1325934.87	Аналитический	0.10	-
458	530111.03	1325901.52	Аналитический	0.10	-
459	530124.98	1325850.18	Аналитический	0.10	-
460	530153.50	1325858.47	Аналитический	0.10	-
451	530191.01	1325871.07	Аналитический	0.10	-

3. Сведения о характерных точках части (частей) границы объекта

Обозначение характерных точек части границы	Координаты, м		Метод определения координат характерной точки	Средняя квадратическая погрешность положения характерной точки (Mt), м	Описание обозначения точки на местности (при наличии)
	X	Y			
1	2	3	4	5	6
Часть №					
-	-	-	-	-	-



Планировка участка с ограждением:
 — граница охраняемой зоны
 — граница контролируемой территории
 — контрольно-пропускной пункт

Масштаб 1:500

Организация ООО «Инженерно-проектный центр»
 Подпись: _____ И.В. Шелехова Дата: « 25 » _____ 2022 г.
 Место: _____



ОПИСАНИЕ МЕСТОПОЛОЖЕНИЯ ГРАНИЦ

Зона железнодорожного транспорта села Углянец - ИТ2/1

(наименование объекта, местоположение границ которого описано
(далее - объект)

Раздел 1

Сведения об объекте		
№ п/п	Характеристики объекта	Описание характеристик
1	2	3
1	Местоположение объекта	Воронежская область, Верхнехавский муниципальный район, Углянское сельское поселение, село Углянец
2	Площадь объекта \pm величина погрешности определения площади ($P \pm \text{Дельта } P$)	-
3	Иные характеристики объекта	-

Раздел 2

Сведения о местоположении границ объекта

1. Система координат: МСК - 36, зона 1

2. Сведения о характерных точках границ объекта

Обозначение характерных точек границ	Координаты, м		Метод определения координат характерной точки	Средняя квадратическая погрешность положения характерной точки (Mt), м	Описание обозначения точки на местности (при наличии)
	X	Y			
1	2	3	4	5	6
1	532008.48	1326267.27	Аналитический	0.10	-
2	531991.20	1326266.54	Аналитический	0.10	-
3	531970.58	1326265.44	Аналитический	0.10	-
4	531955.76	1326264.76	Аналитический	0.10	-
5	531937.77	1326263.98	Аналитический	0.10	-
6	531919.69	1326263.58	Аналитический	0.10	-
7	531904.62	1326262.93	Аналитический	0.10	-
8	531887.87	1326261.20	Аналитический	0.10	-
9	531886.38	1326260.96	Аналитический	0.10	-
10	531889.24	1326256.74	Аналитический	0.10	-
11	531991.23	1326265.75	Аналитический	0.10	-
1	532008.48	1326267.27	Аналитический	0.10	-
12	532015.30	1326283.62	Аналитический	0.10	-
13	532017.69	1326289.35	Аналитический	0.10	-
14	532010.43	1326293.12	Аналитический	0.10	-
15	531996.92	1326300.22	Аналитический	0.10	-
16	531986.07	1326305.89	Аналитический	0.10	-
17	531969.62	1326314.30	Аналитический	0.10	-
18	531956.11	1326321.39	Аналитический	0.10	-
19	531941.30	1326328.54	Аналитический	0.10	-
20	531928.38	1326334.70	Аналитический	0.10	-
21	531915.78	1326340.18	Аналитический	0.10	-
22	531905.68	1326343.92	Аналитический	0.10	-
23	531890.70	1326347.82	Аналитический	0.10	-
24	531872.38	1326350.17	Аналитический	0.10	-
25	531855.96	1326350.07	Аналитический	0.10	-
26	531842.66	1326348.37	Аналитический	0.10	-
27	531832.20	1326346.33	Аналитический	0.10	-
28	531831.22	1326346.10	Аналитический	0.10	-
29	531834.74	1326340.63	Аналитический	0.10	-
30	531843.65	1326342.26	Аналитический	0.10	-
31	531856.37	1326343.88	Аналитический	0.10	-
32	531872.00	1326343.98	Аналитический	0.10	-
33	531889.53	1326341.74	Аналитический	0.10	-


1	2	3	4	5	6
34	531903.82	1326338.01	Аналитический	0.10	-
35	531913.48	1326334.44	Аналитический	0.10	-
36	531925.81	1326329.07	Аналитический	0.10	-
37	531938.63	1326322.96	Аналитический	0.10	-
38	531941.34	1326321.65	Аналитический	0.10	-
39	531932.45	1326323.72	Аналитический	0.10	-
40	531912.67	1326325.19	Аналитический	0.10	-
41	531893.95	1326324.75	Аналитический	0.10	-
42	531880.75	1326323.64	Аналитический	0.10	-
43	531864.63	1326321.52	Аналитический	0.10	-
44	531850.18	1326318.59	Аналитический	0.10	-
45	531849.34	1326318.36	Аналитический	0.10	-
46	531852.88	1326312.82	Аналитический	0.10	-
47	531865.65	1326315.42	Аналитический	0.10	-
48	531881.42	1326317.48	Аналитический	0.10	-
49	531894.28	1326318.57	Аналитический	0.10	-
50	531912.52	1326319.00	Аналитический	0.10	-
51	531931.51	1326317.58	Аналитический	0.10	-
52	531948.84	1326313.56	Аналитический	0.10	-
53	531966.38	1326307.19	Аналитический	0.10	-
54	531983.54	1326299.78	Аналитический	0.10	-
55	531994.10	1326294.72	Аналитический	0.10	-
56	532007.57	1326287.64	Аналитический	0.10	-
12	532015.30	1326283.62	Аналитический	0.10	-

3. Сведения о характерных точках части (частей) границы объекта

Обозначение характерных точек части границы	Координаты, м		Метод определения координат характерной точки	Средняя квадратическая погрешность положения характерной точки (Mt), м	Описание обозначения точки на местности (при наличии)
	X	Y			
1	2	3	4	5	6
Часть №					
-	-	-	-	-	-

Раздел 4

План границ объекта



Используемые условные знаки и обозначения:




границы территориальной зоны



характерная точка границ территориальной зоны

Масштаб 1:2000

Руководитель БУВО «Нормативно-проектный центр»

Подпись  Ю.В. Шалыгина Дата « 20 » января 2022 г.

Место для оттиска печати (при наличии) лица, составившего описание местоположения границ объекта



ОПИСАНИЕ МЕСТОПОЛОЖЕНИЯ ГРАНИЦ

Зона сельскохозяйственного использования в границах населенного пункта
села Углянец - СХ1/1

(наименование объекта, местоположение границ которого описано
(далее - объект)

Раздел 1

Сведения об объекте		
№ п/п	Характеристики объекта	Описание характеристик
1	2	3
1	Местоположение объекта	Воронежская область, Верхнехавский муниципальный район, Углянское сельское поселение, село Углянец
2	Площадь объекта \pm величина погрешности определения площади ($P \pm \text{Дельта } P$)	-
3	Иные характеристики объекта	-

Сведения о местоположении границ объекта

1. Система координат: МСК - 36, зона 1

2. Сведения о характерных точках границ объекта

Обозначение характерных точек границ	Координаты, м		Метод определения координат характерной точки	Средняя квадратическая погрешность положения характерной точки (Mt), м	Описание обозначения точки на местности (при наличии)
	X	Y			
1	2	3	4	5	6
1	531942.88	1326429.63	Картометрический	5.00	-
2	531929.50	1326459.37	Картометрический	5.00	-
3	531917.21	1326494.14	Картометрический	5.00	-
4	531913.45	1326514.50	Картометрический	5.00	-
5	531930.96	1326529.50	Картометрический	5.00	-
6	531967.85	1326557.23	Картометрический	5.00	-
7	531990.87	1326587.60	Картометрический	5.00	-
8	532007.37	1326603.80	Картометрический	5.00	-
9	532018.16	1326615.29	Картометрический	5.00	-
10	532020.35	1326634.41	Картометрический	5.00	-
11	532016.75	1326666.98	Картометрический	5.00	-
12	531954.97	1326679.08	Картометрический	5.00	-
13	531956.13	1326663.36	Картометрический	5.00	-
14	531956.30	1326646.13	Картометрический	5.00	-
15	531952.74	1326624.82	Картометрический	5.00	-
16	531947.18	1326607.64	Картометрический	5.00	-
17	531938.58	1326594.46	Картометрический	5.00	-
18	531921.39	1326578.99	Картометрический	5.00	-
19	531888.80	1326562.13	Картометрический	5.00	-
20	531869.59	1326537.57	Картометрический	5.00	-
21	531872.62	1326498.64	Картометрический	5.00	-
22	531848.40	1326492.39	Картометрический	5.00	-
23	531864.12	1326475.45	Картометрический	5.00	-
24	531874.63	1326459.32	Картометрический	5.00	-
25	531897.04	1326437.17	Картометрический	5.00	-
26	531909.61	1326430.15	Картометрический	5.00	-
27	531921.26	1326428.11	Картометрический	5.00	-
28	531932.85	1326427.89	Картометрический	5.00	-
1	531942.88	1326429.63	Картометрический	5.00	-
29	531940.03	1326700.19	Картометрический	5.00	-
30	531940.07	1326700.20	Картометрический	5.00	-
31	531921.92	1326754.34	Картометрический	5.00	-
32	531942.68	1326807.79	Картометрический	5.00	-
33	531942.40	1326807.80	Аналитический	0.10	-

1	2	3	4	5	6
34	531922.23	1326807.92	Аналитический	0.10	-
35	531889.88	1326800.40	Аналитический	0.10	-
36	531873.16	1326790.24	Аналитический	0.10	-
37	531874.96	1326786.11	Картометрический	5.00	-
38	531883.40	1326773.78	Картометрический	5.00	-
39	531900.29	1326754.53	Картометрический	5.00	-
40	531909.18	1326746.40	Картометрический	5.00	-
41	531928.25	1326715.77	Картометрический	5.00	-
29	531940.03	1326700.19	Картометрический	5.00	-
42	530030.22	1326587.80	Аналитический	0.10	-
43	530038.93	1326596.78	Аналитический	0.10	-
44	530033.00	1326597.14	Картометрический	5.00	-
45	530033.54	1326609.76	Картометрический	5.00	-
46	530037.66	1326654.63	Картометрический	5.00	-
47	530044.44	1326702.56	Картометрический	5.00	-
48	530052.12	1326742.90	Картометрический	5.00	-
49	530116.05	1326998.33	Картометрический	5.00	-
50	530106.13	1327370.33	Картометрический	5.00	-
51	530110.63	1327371.15	Картометрический	5.00	-
52	530109.66	1327378.01	Картометрический	5.00	-
53	530106.31	1327400.27	Картометрический	5.00	-
54	530158.70	1327428.01	Картометрический	5.00	-
55	530221.11	1327468.13	Картометрический	5.00	-
56	530235.96	1327494.91	Картометрический	5.00	-
57	530323.00	1327545.43	Картометрический	5.00	-
58	530360.97	1327549.83	Аналитический	0.10	-
59	530368.53	1327573.93	Аналитический	0.10	-
60	530388.68	1327602.52	Аналитический	0.10	-
61	530404.10	1327621.54	Аналитический	0.10	-
62	530414.45	1327646.18	Аналитический	0.10	-
63	530432.27	1327666.30	Картометрический	5.00	-
64	530464.54	1327701.85	Картометрический	5.00	-
65	530470.80	1327721.11	Картометрический	5.00	-
66	530476.20	1327739.89	Картометрический	5.00	-
67	530473.67	1327753.53	Картометрический	5.00	-
68	530470.58	1327775.23	Картометрический	5.00	-
69	530468.69	1327784.77	Картометрический	5.00	-
70	530462.29	1327839.67	Картометрический	5.00	-
71	530389.98	1327814.72	Картометрический	5.00	-
72	530264.78	1327746.12	Картометрический	5.00	-
73	530141.42	1327678.52	Картометрический	5.00	-
74	530118.18	1327665.78	Картометрический	5.00	-
75	530107.83	1327587.74	Картометрический	5.00	-
76	530017.88	1327056.74	Картометрический	5.00	-
77	529974.52	1326990.01	Картометрический	5.00	-
78	529903.97	1326791.81	Картометрический	5.00	-
79	529949.36	1326617.19	Картометрический	5.00	-




1	2	3	4	5	6
80	529952.70	1326612.43	Картометрический	5.00	-
81	530011.67	1326589.22	Картометрический	5.00	-
42	530030.22	1326587.80	Аналитический	0.10	-
3. Сведения о характерных точках части (частей) границы объекта					
Обозначение характерных точек части границы	Координаты, м		Метод определения координат характерной точки	Средняя квадратическая погрешность положения характерной точки (Mt), м	Описание обозначения точки на местности (при наличии)
	X	Y			
1	2	3	4	5	6
Часть №					
-	-	-	-	-	-

Рисунок 4
План границ объекта




Масштаб 1:5000

Использованы условные знаки и обозначения:

-  границы территориальной зоны
-  границы муниципального образования
-  характерная точка границ территориальной зоны

Руководитель БУИО «Нормативно-проектный центр»

Подпись:  Ю.В. Шапкина Дата « 20 » января 2022 г.

Место нахождения (подпись/печать) лица, осуществляющего исполнение полномочий главы объекта



ОПИСАНИЕ МЕСТОПОЛОЖЕНИЯ ГРАНИЦ

Зона рекреационного назначения - объектов отдыха села Углянец - Р1/1

(наименование объекта, местоположение границ которого описано
(далее - объект)

Раздел 1

Сведения об объекте		
№ п/п	Характеристики объекта	Описание характеристик
1	2	3
1	Местоположение объекта	Воронежская область, Верхнехавский муниципальный район, Углянское сельское поселение, село Углянец
2	Площадь объекта \pm величина погрешности определения площади ($P \pm \text{Дельта } P$)	-
3	Иные характеристики объекта	-

Раздел 2

Сведения о местоположении границ объекта

1. Система координат: МСК - 36, зона 1

2. Сведения о характерных точках границ объекта

Обозначение характерных точек границ	Координаты, м		Метод определения координат характерной точки	Средняя квадратическая погрешность положения характерной точки (Mt), м	Описание обозначения точки на местности (при наличии)
	X	Y			
1	2	3	4	5	6
1	531299.25	1325825.32	Картометрический	5.00	-
2	531203.23	1325968.68	Картометрический	5.00	-
3	531189.32	1325989.07	Картометрический	5.00	-
4	531118.50	1325891.98	Аналитический	0.10	-
5	531094.70	1325866.17	Аналитический	0.10	-
6	531111.53	1325852.64	Картометрический	5.00	-
7	531118.84	1325858.13	Картометрический	5.00	-
8	531150.82	1325896.56	Картометрический	5.00	-
9	531173.89	1325877.38	Картометрический	5.00	-
10	531141.91	1325838.94	Картометрический	5.00	-
11	531136.41	1325831.48	Картометрический	5.00	-
12	531129.85	1325822.80	Картометрический	5.00	-
13	531204.55	1325765.80	Картометрический	5.00	-
14	531210.55	1325770.17	Картометрический	5.00	-
15	531218.75	1325774.94	Картометрический	5.00	-
16	531268.12	1325807.47	Картометрический	5.00	-
17	531281.71	1325815.50	Картометрический	5.00	-
1	531299.25	1325825.32	Картометрический	5.00	-
18	531944.68	1326686.49	Картометрический	5.00	-
19	531940.07	1326700.20	Картометрический	5.00	-
20	531940.03	1326700.19	Картометрический	5.00	-
21	531928.25	1326715.77	Картометрический	5.00	-
22	531909.18	1326746.40	Картометрический	5.00	-
23	531900.29	1326754.53	Картометрический	5.00	-
24	531883.40	1326773.78	Картометрический	5.00	-
25	531874.96	1326786.11	Картометрический	5.00	-
26	531867.98	1326773.69	Картометрический	5.00	-
27	531863.99	1326760.79	Картометрический	5.00	-
28	531864.51	1326737.29	Картометрический	5.00	-
29	531868.13	1326709.02	Картометрический	5.00	-
30	531870.98	1326679.75	Картометрический	5.00	-
31	531893.97	1326681.90	Картометрический	5.00	-
32	531892.85	1326711.59	Картометрический	5.00	-
33	531923.73	1326713.96	Картометрический	5.00	-

1	2	3	4	5	6
34	531924.97	1326684.15	Картометрический	5.00	-
35	531931.09	1326684.33	Картометрический	5.00	-
36	531925.16	1326687.34	Картометрический	5.00	-
37	531929.86	1326696.66	Картометрический	5.00	-
38	531939.22	1326691.73	Картометрический	5.00	-
39	531935.77	1326684.92	Картометрический	5.00	-
18	531944.68	1326686.49	Картометрический	5.00	-

3. Сведения о характерных точках части (частей) границы объекта

Обозначение характерных точек части границы	Координаты, м		Метод определения координат характерной точки	Средняя квадратическая погрешность положения характерной точки (Mt), м	Описание обозначения точки на местности (при наличии)
	X	Y			
1	2	3	4	5	6
Часть №					
-	-	-	-	-	-

Раздел 4

План границ объекта



Масштаб 1:5000

Используемые условные знаки и обозначения:



границы территориальной зоны

характерная точка границ территориальной зоны

Руководитель БУВО «Нормативно-проектный центр»

Подпись: *Ю.В. Шалыгина* Ю.В. Шалыгина Дата « 20 » января 2022 г.

Место для оттиска печати (при наличии) линия, составившего описание местоположения границ объекта



ОПИСАНИЕ МЕСТОПОЛОЖЕНИЯ ГРАНИЦ

Зона ритуальных объектов села Углянец - СН1/1

(наименование объекта, местоположение границ которого описано
(далее - объект)

Раздел 1

Сведения об объекте		
№ п/п	Характеристики объекта	Описание характеристик
1	2	3
1	Местоположение объекта	Воронежская область, Верхнехавский муниципальный район, Углянское сельское поселение, село Углянец
2	Площадь объекта \pm величина погрешности определения площади ($P \pm \text{Дельта } P$)	-
3	Иные характеристики объекта	-

Раздел 2

Сведения о местоположении границ объекта

1. Система координат: МСК - 36, зона 1

2. Сведения о характерных точках границ объекта

Обозначение характерных точек границ	Координаты, м		Метод определения координат характерной точки	Средняя квадратическая погрешность положения характерной точки (Мт), м	Описание обозначения точки на местности (при наличии)
	X	Y			
1	2	3	4	5	6
1	532017.69	1326289.35	Аналитический	0.10	-
2	532020.42	1326295.89	Картометрический	5.00	-
3	532125.67	1326548.09	Картометрический	5.00	-
4	532061.46	1326658.24	Картометрический	5.00	-
5	532016.75	1326666.98	Картометрический	5.00	-
6	532020.35	1326634.41	Картометрический	5.00	-
7	532018.16	1326615.29	Картометрический	5.00	-
8	532007.37	1326603.80	Картометрический	5.00	-
9	531990.87	1326587.60	Картометрический	5.00	-
10	531967.85	1326557.23	Картометрический	5.00	-
11	531930.96	1326529.50	Картометрический	5.00	-
12	531913.45	1326514.50	Картометрический	5.00	-
13	531917.21	1326494.14	Картометрический	5.00	-
14	531929.50	1326459.37	Картометрический	5.00	-
15	531942.88	1326429.63	Картометрический	5.00	-
16	531932.85	1326427.89	Картометрический	5.00	-
17	531937.56	1326395.25	Картометрический	5.00	-
18	531917.08	1326367.67	Картометрический	5.00	-
19	531908.95	1326354.56	Картометрический	5.00	-
20	531918.72	1326350.48	Аналитический	0.10	-
21	531927.86	1326350.92	Аналитический	0.10	-
22	531934.82	1326356.50	Аналитический	0.10	-
23	531946.35	1326367.20	Аналитический	0.10	-
24	531950.67	1326381.38	Аналитический	0.10	-
25	531955.71	1326426.23	Аналитический	0.10	-
26	531960.18	1326425.78	Аналитический	0.10	-
27	531955.09	1326380.44	Аналитический	0.10	-
28	531950.30	1326364.73	Аналитический	0.10	-
29	531937.76	1326353.09	Аналитический	0.10	-
30	531929.54	1326346.50	Аналитический	0.10	-
31	531917.92	1326345.93	Аналитический	0.10	-
32	531915.78	1326340.18	Аналитический	0.10	-
33	531928.38	1326334.70	Аналитический	0.10	-
34	531941.30	1326328.54	Аналитический	0.10	-
35	531956.11	1326321.39	Аналитический	0.10	-

1	2	3	4	5	6
36	531969.62	1326314.30	Аналитический	0.10	-
37	531986.07	1326305.89	Аналитический	0.10	-
38	531996.92	1326300.22	Аналитический	0.10	-
39	532010.43	1326293.12	Аналитический	0.10	-
1	532017.69	1326289.35	Аналитический	0.10	-
40	531159.41	1326849.34	Картометрический	5.00	-
41	531176.40	1326846.04	Картометрический	5.00	-
42	531196.95	1326857.55	Картометрический	5.00	-
43	531182.62	1326879.68	Картометрический	5.00	-
44	531184.85	1326885.64	Картометрический	5.00	-
45	531204.02	1326889.79	Картометрический	5.00	-
46	531213.21	1326890.76	Картометрический	5.00	-
47	531211.92	1326924.75	Аналитический	0.10	-
48	531209.13	1326973.81	Аналитический	0.10	-
49	531210.08	1326994.72	Аналитический	0.10	-
50	531212.68	1327011.46	Аналитический	0.10	-
51	531214.73	1327012.52	Аналитический	0.10	-
52	531211.57	1327013.19	Аналитический	0.10	-
53	531201.39	1327017.66	Аналитический	0.10	-
54	531187.32	1327029.12	Аналитический	0.10	-
55	531169.42	1327033.82	Аналитический	0.10	-
56	531120.12	1327039.60	Аналитический	0.10	-
57	531096.79	1327044.01	Аналитический	0.10	-
58	531059.42	1327028.72	Картометрический	5.00	-
59	531070.15	1326992.00	Картометрический	5.00	-
60	531083.43	1326965.74	Картометрический	5.00	-
61	531088.71	1326933.93	Картометрический	5.00	-
62	531116.82	1326889.91	Картометрический	5.00	-
63	531141.92	1326860.62	Картометрический	5.00	-
40	531159.41	1326849.34	Картометрический	5.00	-

3. Сведения о характерных точках части (частей) границы объекта

Обозначение характерных точек части границы	Координаты, м		Метод определения координат характерной точки	Средняя квадратическая погрешность положения характерной точки (Mt), м	Описание обозначения точки на местности (при наличии)
	X	Y			
1	2	3	4	5	6
Часть №					
-	-	-	-	-	-

Раздел 4

План границ объекта



СВЕДЕНИЯ О ГРАНИЦАХ ТЕРРИТОРИАЛЬНЫХ ЗОН,
СОДЕРЖАЩИЕ ГРАФИЧЕСКОЕ ОПИСАНИЕ МЕСТОПОЛОЖЕНИЯ
ГРАНИЦ ТЕРРИТОРИАЛЬНЫХ ЗОН, ПЕРЕЧЕНЬ КООРДИНАТ
ХАРАКТЕРНЫХ ТОЧЕК ГРАНИЦ ТЕРРИТОРИАЛЬНЫХ ЗОН
ПОСЁЛКА ПОДЛЕСНЫЙ

ОПИСАНИЕ МЕСТОПОЛОЖЕНИЯ ГРАНИЦ

Зона застройки индивидуальными жилыми домами посёлка Подлесный - Ж1/2

(наименование объекта, местоположение границ которого описано
(далее - объект)

Раздел 1

Сведения об объекте		
№ п/п	Характеристики объекта	Описание характеристик
1	2	3
1	Местоположение объекта	Воронежская область, Верхнехавский муниципальный район, Углянское сельское поселение, посёлок Подлесный
2	Площадь объекта \pm величина погрешности определения площади ($P \pm \text{Дельта } P$)	-
3	Иные характеристики объекта	-

Сведения о местоположении границ объекта					
1. Система координат: МСК - 36, зона 1					
2. Сведения о характерных точках границ объекта					
Обозначение характерных точек границ	Координаты, м		Метод определения координат характерной точки	Средняя квадратическая погрешность положения характерной точки (Мт), м	Описание обозначения точки на местности (при наличии)
	X	Y			
1	2	3	4	5	6
1	531100.09	1325208.01	Картометрический	5.00	-
2	531095.56	1325295.44	Картометрический	5.00	-
3	531078.90	1325299.23	Аналитический	0.10	-
4	530978.81	1325296.45	Картометрический	5.00	-
5	530770.20	1325276.77	Картометрический	5.00	-
6	530742.01	1325274.00	Картометрический	5.00	-
7	530613.19	1325261.33	Картометрический	5.00	-
8	530615.11	1325256.57	Картометрический	5.00	-
9	530620.62	1325251.79	Картометрический	5.00	-
10	530627.34	1325252.35	Картометрический	5.00	-
11	530628.11	1325243.61	Картометрический	5.00	-
12	530592.16	1325237.69	Картометрический	5.00	-
13	530507.88	1325225.68	Картометрический	5.00	-
14	530474.38	1325218.03	Картометрический	5.00	-
15	530448.49	1325209.58	Картометрический	5.00	-
16	530435.95	1325202.63	Картометрический	5.00	-
17	530386.71	1325181.17	Картометрический	5.00	-
18	530340.87	1325151.72	Картометрический	5.00	-
19	530331.38	1325144.59	Картометрический	5.00	-
20	530325.03	1325137.68	Картометрический	5.00	-
21	530303.31	1325110.06	Картометрический	5.00	-
22	530304.10	1325107.89	Картометрический	5.00	-
23	530306.91	1325106.55	Картометрический	5.00	-
24	530303.85	1325101.39	Картометрический	5.00	-
25	530298.51	1325099.93	Картометрический	5.00	-
26	530289.50	1325090.70	Картометрический	5.00	-
27	530281.65	1325072.78	Картометрический	5.00	-
28	530272.89	1325076.99	Картометрический	5.00	-
29	530275.28	1325082.55	Картометрический	5.00	-
30	530273.19	1325087.60	Картометрический	5.00	-
31	530268.19	1325088.29	Картометрический	5.00	-
32	530251.59	1325085.34	Картометрический	5.00	-
33	530231.00	1325083.32	Картометрический	5.00	-
34	530195.10	1325079.27	Картометрический	5.00	-
35	530120.93	1325074.49	Картометрический	5.00	-
36	530098.25	1325073.70	Картометрический	5.00	-

1	2	3	4	5	6
37	530075.32	1325071.61	Картометрический	5.00	-
38	530073.73	1325071.21	Картометрический	5.00	-
39	530072.82	1325070.02	Картометрический	5.00	-
40	530072.34	1325068.08	Картометрический	5.00	-
41	530067.52	1325067.23	Картометрический	5.00	-
42	530067.12	1325069.07	Картометрический	5.00	-
43	530066.41	1325069.66	Картометрический	5.00	-
44	530043.50	1325067.20	Картометрический	5.00	-
45	529954.01	1325050.46	Картометрический	5.00	-
46	529943.15	1325048.85	Картометрический	5.00	-
47	529887.39	1325036.03	Картометрический	5.00	-
48	529833.78	1325026.51	Картометрический	5.00	-
49	529726.71	1325006.21	Картометрический	5.00	-
50	529639.41	1324989.63	Картометрический	5.00	-
51	529541.31	1324970.99	Картометрический	5.00	-
52	529489.39	1324961.96	Картометрический	5.00	-
53	529453.70	1324955.50	Картометрический	5.00	-
54	529391.17	1324943.32	Картометрический	5.00	-
55	529382.74	1324939.34	Картометрический	5.00	-
56	529382.09	1324935.20	Картометрический	5.00	-
57	529382.70	1324932.15	Картометрический	5.00	-
58	529380.01	1324931.45	Картометрический	5.00	-
59	529402.47	1324895.90	Картометрический	5.00	-
60	529466.18	1324793.35	Картометрический	5.00	-
61	529568.14	1324625.35	Картометрический	5.00	-
62	529595.46	1324577.05	Картометрический	5.00	-
63	529611.09	1324557.62	Картометрический	5.00	-
64	529609.81	1324556.68	Картометрический	5.00	-
65	529663.21	1324482.65	Картометрический	5.00	-
66	529768.59	1324554.31	Картометрический	5.00	-
67	529801.80	1324576.89	Картометрический	5.00	-
68	529836.32	1324608.53	Картометрический	5.00	-
69	529843.45	1324615.06	Картометрический	5.00	-
70	529852.57	1324623.43	Картометрический	5.00	-
71	529871.97	1324641.21	Картометрический	5.00	-
72	529881.67	1324650.04	Картометрический	5.00	-
73	529954.64	1324716.96	Картометрический	5.00	-
74	529965.16	1324726.60	Картометрический	5.00	-
75	529974.87	1324735.49	Картометрический	5.00	-
76	529979.77	1324739.98	Картометрический	5.00	-
77	529981.63	1324741.48	Картометрический	5.00	-
78	530083.71	1324823.65	Картометрический	5.00	-
79	530120.62	1324804.62	Картометрический	5.00	-
80	530124.49	1324810.73	Картометрический	5.00	-
81	530236.85	1324934.36	Картометрический	5.00	-
82	530384.00	1325096.27	Картометрический	5.00	-
83	530392.32	1325109.54	Картометрический	5.00	-
84	530396.32	1325115.91	Картометрический	5.00	-

1	2	3	4	5	6
85	530403.09	1325126.69	Картометрический	5.00	-
86	530407.47	1325127.53	Картометрический	5.00	-
87	530420.82	1325130.09	Картометрический	5.00	-
88	530451.81	1325136.02	Картометрический	5.00	-
89	530465.75	1325138.70	Аналитический	0.10	-
90	530485.40	1325142.59	Картометрический	5.00	-
91	530493.66	1325144.21	Картометрический	5.00	-
92	530640.04	1325172.06	Картометрический	5.00	-
93	530649.17	1325172.79	Картометрический	5.00	-
94	530756.64	1325181.59	Картометрический	5.00	-
95	531077.40	1325206.08	Картометрический	5.00	-
1	531100.09	1325208.01	Картометрический	5.00	-
96	529579.60	1324598.57	Картометрический	5.00	-
97	529565.14	1324623.65	Картометрический	5.00	-
98	529462.77	1324791.40	Картометрический	5.00	-
99	529399.13	1324894.12	Картометрический	5.00	-
100	529376.91	1324930.66	Картометрический	5.00	-
101	529373.61	1324929.85	Картометрический	5.00	-
102	529369.45	1324934.70	Картометрический	5.00	-
103	529363.76	1324937.62	Картометрический	5.00	-
104	529244.59	1324912.71	Картометрический	5.00	-
105	529162.32	1324891.01	Картометрический	5.00	-
106	529124.47	1324880.52	Картометрический	5.00	-
107	529100.98	1324873.46	Картометрический	5.00	-
108	529097.05	1324870.66	Картометрический	5.00	-
109	529095.59	1324865.42	Картометрический	5.00	-
110	529098.89	1324857.74	Картометрический	5.00	-
111	529092.29	1324855.22	Картометрический	5.00	-
112	529074.20	1324885.52	Картометрический	5.00	-
113	529034.85	1324945.94	Картометрический	5.00	-
114	529002.45	1324993.87	Картометрический	5.00	-
115	528815.14	1324911.83	Картометрический	5.00	-
116	528808.29	1324908.83	Картометрический	5.00	-
117	528570.74	1324760.13	Картометрический	5.00	-
118	528420.38	1324669.52	Картометрический	5.00	-
119	528423.24	1324663.54	Картометрический	5.00	-
120	528434.29	1324644.89	Аналитический	0.10	-
121	528435.81	1324642.31	Аналитический	0.10	-
122	528544.45	1324457.59	Картометрический	5.00	-
123	528590.51	1324373.85	Картометрический	5.00	-
124	528601.30	1324356.78	Картометрический	5.00	-
125	528606.76	1324348.12	Картометрический	5.00	-
126	528633.38	1324295.98	Аналитический	0.10	-
127	528809.32	1323962.41	Аналитический	0.10	-
128	528853.68	1323878.60	Аналитический	0.10	-
129	528860.30	1323873.64	Картометрический	5.00	-
130	528887.96	1323945.53	Картометрический	5.00	-

1	2	3	4	5	6
131	529089.00	1324208.65	Картометрический	5.00	-
132	529141.82	1324137.96	Картометрический	5.00	-
133	529277.14	1324294.61	Картометрический	5.00	-
134	529196.10	1324357.63	Картометрический	5.00	-
135	529222.11	1324390.62	Картометрический	5.00	-
136	529260.15	1324438.87	Картометрический	5.00	-
137	529265.09	1324445.14	Картометрический	5.00	-
138	529300.46	1324490.02	Картометрический	5.00	-
139	529304.51	1324495.15	Картометрический	5.00	-
140	529312.63	1324502.30	Картометрический	5.00	-
141	529314.41	1324499.40	Картометрический	5.00	-
142	529329.24	1324473.78	Картометрический	5.00	-
143	529338.79	1324479.96	Картометрический	5.00	-
144	529341.65	1324481.85	Картометрический	5.00	-
145	529375.61	1324506.43	Картометрический	5.00	-
146	529386.90	1324513.27	Картометрический	5.00	-
147	529375.52	1324531.97	Картометрический	5.00	-
148	529378.17	1324532.96	Картометрический	5.00	-
149	529412.58	1324546.32	Картометрический	5.00	-
150	529482.02	1324579.89	Картометрический	5.00	-
151	529491.51	1324562.84	Аналитический	0.10	-
152	529493.27	1324564.04	Аналитический	0.10	-
153	529494.89	1324565.84	Аналитический	0.10	-
154	529499.80	1324568.52	Аналитический	0.10	-
155	529502.08	1324569.78	Аналитический	0.10	-
156	529493.26	1324585.33	Аналитический	0.10	-
157	529494.34	1324585.82	Аналитический	0.10	-
158	529497.67	1324579.58	Аналитический	0.10	-
159	529498.07	1324579.81	Аналитический	0.10	-
160	529507.02	1324563.33	Аналитический	0.10	-
161	529516.74	1324565.94	Аналитический	0.10	-
162	529504.57	1324590.73	Картометрический	5.00	-
163	529555.41	1324615.35	Картометрический	5.00	-
164	529555.69	1324614.82	Картометрический	5.00	-
165	529558.79	1324616.66	Картометрический	5.00	-
166	529559.70	1324615.22	Картометрический	5.00	-
167	529562.74	1324617.02	Картометрический	5.00	-
168	529561.83	1324618.46	Картометрический	5.00	-
169	529564.37	1324619.68	Картометрический	5.00	-
96	529579.60	1324598.57	Картометрический	5.00	-
170	530595.74	1325251.15	Картометрический	5.00	-
171	530599.76	1325256.90	Картометрический	5.00	-
172	530600.26	1325260.08	Картометрический	5.00	-
173	530566.87	1325256.84	Картометрический	5.00	-
174	530423.64	1325244.67	Картометрический	5.00	-
175	530332.98	1325232.10	Аналитический	0.10	-
176	530044.98	1325207.70	Картометрический	5.00	-

1	2	3	4	5	6
177	529778.34	1325175.15	Картометрический	5.00	-
178	529747.10	1325170.68	Картометрический	5.00	-
179	529492.90	1325134.89	Картометрический	5.00	-
180	529286.49	1325109.15	Картометрический	5.00	-
181	529154.98	1325073.92	Картометрический	5.00	-
182	529013.95	1324998.95	Картометрический	5.00	-
183	529008.96	1324996.74	Картометрический	5.00	-
184	529070.47	1324905.53	Картометрический	5.00	-
185	529081.09	1324888.55	Картометрический	5.00	-
186	529085.58	1324883.24	Картометрический	5.00	-
187	529088.68	1324882.42	Картометрический	5.00	-
188	529095.41	1324884.03	Картометрический	5.00	-
189	529121.93	1324892.01	Картометрический	5.00	-
190	529160.45	1324902.03	Картометрический	5.00	-
191	529242.42	1324924.84	Картометрический	5.00	-
192	529362.03	1324947.81	Картометрический	5.00	-
193	529401.53	1324954.68	Картометрический	5.00	-
194	529442.10	1324963.11	Картометрический	5.00	-
195	529483.88	1324971.55	Картометрический	5.00	-
196	529538.38	1324981.56	Картометрический	5.00	-
197	529637.62	1324999.86	Картометрический	5.00	-
198	529725.45	1325017.31	Картометрический	5.00	-
199	529832.01	1325037.62	Картометрический	5.00	-
200	529885.90	1325048.24	Картометрический	5.00	-
201	530001.95	1325070.40	Картометрический	5.00	-
202	530043.73	1325077.13	Картометрический	5.00	-
203	530069.66	1325080.85	Картометрический	5.00	-
204	530103.74	1325083.58	Картометрический	5.00	-
205	530121.36	1325084.58	Картометрический	5.00	-
206	530194.26	1325088.43	Картометрический	5.00	-
207	530232.12	1325093.14	Картометрический	5.00	-
208	530258.49	1325096.71	Картометрический	5.00	-
209	530274.44	1325101.79	Картометрический	5.00	-
210	530285.27	1325109.11	Картометрический	5.00	-
211	530299.61	1325122.17	Картометрический	5.00	-
212	530320.49	1325145.42	Картометрический	5.00	-
213	530340.18	1325162.60	Картометрический	5.00	-
214	530374.89	1325187.11	Картометрический	5.00	-
215	530386.28	1325193.88	Картометрический	5.00	-
216	530414.96	1325205.94	Картометрический	5.00	-
217	530433.25	1325212.93	Картометрический	5.00	-
218	530446.14	1325218.95	Картометрический	5.00	-
219	530473.81	1325227.98	Картометрический	5.00	-
220	530481.30	1325230.29	Аналитический	0.10	-
221	530507.11	1325235.74	Картометрический	5.00	-
222	530535.19	1325240.04	Картометрический	5.00	-
223	530561.21	1325243.33	Картометрический	5.00	-
224	530588.95	1325248.02	Картометрический	5.00	-

1	2	3	4	5	6
170	530595.74	1325251.15	Картометрический	5.00	-
225	532318.09	1326078.01	Картометрический	5.00	-
226	532275.30	1326150.13	Картометрический	5.00	-
227	532240.13	1326163.44	Картометрический	5.00	-
228	532202.26	1326180.51	Картометрический	5.00	-
229	532132.74	1326217.70	Картометрический	5.00	-
230	531951.24	1326130.07	Картометрический	5.00	-
231	532005.74	1326260.71	Картометрический	5.00	-
232	532005.08	1326260.74	Картометрический	5.00	-
233	531991.54	1326260.35	Картометрический	5.00	-
234	531970.95	1326259.25	Картометрический	5.00	-
235	531956.26	1326258.00	Картометрический	5.00	-
236	531938.21	1326255.46	Картометрический	5.00	-
237	531924.25	1326252.76	Картометрический	5.00	-
238	531906.42	1326248.25	Картометрический	5.00	-
239	531896.72	1326245.33	Картометрический	5.00	-
240	531893.56	1326244.13	Картометрический	5.00	-
241	531930.86	1326184.87	Картометрический	5.00	-
242	531325.65	1325797.06	Картометрический	5.00	-
243	531301.35	1325691.92	Аналитический	0.10	-
244	531035.79	1325894.56	Картометрический	5.00	-
245	531033.95	1325893.20	Картометрический	5.00	-
246	531026.49	1325886.15	Картометрический	5.00	-
247	530976.94	1325839.09	Картометрический	5.00	-
248	530949.44	1325816.84	Аналитический	0.10	-
249	530976.09	1325789.75	Картометрический	5.00	-
250	530954.73	1325749.79	Картометрический	5.00	-
251	530948.79	1325739.74	Картометрический	5.00	-
252	530947.73	1325738.56	Картометрический	5.00	-
253	530946.43	1325733.18	Картометрический	5.00	-
254	530940.91	1325704.26	Картометрический	5.00	-
255	530953.79	1325659.73	Картометрический	5.00	-
256	530946.76	1325648.81	Картометрический	5.00	-
257	530944.25	1325644.91	Картометрический	5.00	-
258	530939.33	1325637.29	Картометрический	5.00	-
259	530933.83	1325640.59	Картометрический	5.00	-
260	530928.33	1325643.89	Картометрический	5.00	-
261	530915.93	1325651.35	Картометрический	5.00	-
262	530914.48	1325649.26	Картометрический	5.00	-
263	530853.25	1325680.09	Картометрический	5.00	-
264	530710.11	1325444.67	Картометрический	5.00	-
265	530689.70	1325413.50	Картометрический	5.00	-
266	530687.46	1325400.30	Картометрический	5.00	-
267	530681.18	1325384.00	Картометрический	5.00	-
268	530674.32	1325371.68	Картометрический	5.00	-
269	530666.05	1325360.66	Картометрический	5.00	-
270	530656.57	1325350.11	Картометрический	5.00	-

1	2	3	4	5	6
271	530640.96	1325338.78	Картометрический	5.00	-
272	530628.51	1325332.64	Картометрический	5.00	-
273	530736.20	1325341.82	Картометрический	5.00	-
274	530746.65	1325342.71	Картометрический	5.00	-
275	531057.23	1325369.03	Картометрический	5.00	-
276	531176.30	1325381.38	Картометрический	5.00	-
277	531296.95	1325389.49	Картометрический	5.00	-
278	531297.12	1325387.81	Картометрический	5.00	-
279	531391.36	1325393.85	Картометрический	5.00	-
280	531445.01	1325426.32	Картометрический	5.00	-
281	531474.03	1325436.60	Картометрический	5.00	-
282	531486.64	1325442.01	Картометрический	5.00	-
283	531500.52	1325450.61	Картометрический	5.00	-
284	531525.41	1325459.62	Картометрический	5.00	-
285	531544.40	1325468.02	Картометрический	5.00	-
286	531600.89	1325521.82	Картометрический	5.00	-
287	531641.59	1325575.77	Картометрический	5.00	-
288	531702.80	1325657.31	Картометрический	5.00	-
289	531725.96	1325688.78	Картометрический	5.00	-
290	531812.36	1325778.28	Картометрический	5.00	-
291	531906.63	1325848.36	Картометрический	5.00	-
292	532009.92	1325899.01	Картометрический	5.00	-
293	532038.08	1325912.24	Картометрический	5.00	-
294	532072.95	1325930.53	Картометрический	5.00	-
295	532104.47	1325951.08	Картометрический	5.00	-
296	532132.90	1325967.40	Картометрический	5.00	-
297	532225.80	1326024.53	Картометрический	5.00	-
225	532318.09	1326078.01	Картометрический	5.00	-
298	530602.32	1325315.61	Картометрический	5.00	-
299	530616.51	1325331.60	Картометрический	5.00	-
300	530616.63	1325331.65	Картометрический	5.00	-
301	530645.15	1325350.81	Картометрический	5.00	-
302	530654.04	1325357.34	Картометрический	5.00	-
303	530664.97	1325370.88	Картометрический	5.00	-
304	530673.96	1325387.54	Картометрический	5.00	-
305	530675.89	1325395.94	Картометрический	5.00	-
306	530676.13	1325402.23	Картометрический	5.00	-
307	530672.97	1325408.50	Картометрический	5.00	-
308	530672.91	1325408.42	Картометрический	5.00	-
309	530672.79	1325408.45	Картометрический	5.00	-
310	530628.08	1325407.72	Картометрический	5.00	-
311	530631.96	1325415.62	Картометрический	5.00	-
312	530631.95	1325415.62	Картометрический	5.00	-
313	530538.70	1325410.97	Картометрический	5.00	-
314	530486.95	1325403.80	Картометрический	5.00	-
315	530484.99	1325398.00	Картометрический	5.00	-
316	530484.98	1325397.98	Картометрический	5.00	-

1	2	3	4	5	6
317	530457.06	1325393.43	Картометрический	5.00	-
318	530456.80	1325393.38	Картометрический	5.00	-
319	530454.90	1325396.68	Картометрический	5.00	-
320	530443.72	1325395.12	Картометрический	5.00	-
321	530364.77	1325383.04	Картометрический	5.00	-
322	530229.01	1325356.48	Картометрический	5.00	-
323	530192.37	1325351.62	Картометрический	5.00	-
324	530178.75	1325348.87	Картометрический	5.00	-
325	530179.02	1325345.76	Картометрический	5.00	-
326	530180.50	1325340.03	Картометрический	5.00	-
327	530184.31	1325285.16	Картометрический	5.00	-
298	530602.32	1325315.61	Картометрический	5.00	-
328	530636.34	1325424.42	Картометрический	5.00	-
329	530706.26	1325564.90	Картометрический	5.00	-
330	530659.90	1325595.92	Картометрический	5.00	-
331	530761.54	1325765.78	Картометрический	5.00	-
332	530705.61	1325799.39	Картометрический	5.00	-
333	530673.60	1325818.70	Картометрический	5.00	-
334	530566.93	1325640.13	Картометрический	5.00	-
335	530517.32	1325493.52	Картометрический	5.00	-
336	530496.64	1325504.58	Картометрический	5.00	-
337	530492.39	1325496.83	Картометрический	5.00	-
338	530488.36	1325489.14	Картометрический	5.00	-
339	530511.19	1325475.43	Картометрический	5.00	-
340	530490.28	1325413.63	Картометрический	5.00	-
341	530510.49	1325415.83	Картометрический	5.00	-
342	530539.25	1325419.19	Картометрический	5.00	-
343	530634.98	1325424.36	Картометрический	5.00	-
328	530636.34	1325424.42	Картометрический	5.00	-

3. Сведения о характерных точках части (частей) границы объекта

Обозначение характерных точек части границы	Координаты, м		Метод определения координат характерной точки	Средняя квадратическая погрешность положения характерной точки (Мт), м	Описание обозначения точки на местности (при наличии)
	X	Y			
1	2	3	4	5	6
Часть №	-	-	-	-	-

ОПИСАНИЕ МЕСТОПОЛОЖЕНИЯ ГРАНИЦ

Зона улиц, дорог, инженерной и транспортной инфраструктуры
посёлка Подлесный - ИТ1/2

(наименование объекта, местоположение границ которого описано
(далее - объект)

Раздел 1

Сведения об объекте		
№ п/п	Характеристики объекта	Описание характеристик
1	2	3
1	Местоположение объекта	Воронежская область, Верхнехавский муниципальный район, Углянское сельское поселение, посёлок Подлесный
2	Площадь объекта \pm величина погрешности определения площади ($P \pm \text{Дельта } P$)	-
3	Иные характеристики объекта	-

Сведения о местоположении границ объекта					
1. Система координат: МСК - 36, зона 1					
2. Сведения о характерных точках границ объекта					
Обозначение характерных точек границ	Координаты, м		Метод определения координат характерной точки	Средняя квадратическая погрешность положения характерной точки (Mt), м	Описание обозначения точки на местности (при наличии)
	X	Y			
1	2	3	4	5	6
1	530628.11	1325243.61	Картометрический	5.00	-
2	530627.34	1325252.35	Картометрический	5.00	-
3	530620.62	1325251.79	Картометрический	5.00	-
4	530615.11	1325256.57	Картометрический	5.00	-
5	530613.19	1325261.33	Картометрический	5.00	-
6	530600.26	1325260.08	Картометрический	5.00	-
7	530599.76	1325256.90	Картометрический	5.00	-
8	530595.74	1325251.15	Картометрический	5.00	-
9	530588.95	1325248.02	Картометрический	5.00	-
10	530561.21	1325243.33	Картометрический	5.00	-
11	530535.19	1325240.04	Картометрический	5.00	-
12	530507.11	1325235.74	Картометрический	5.00	-
13	530481.30	1325230.29	Аналитический	0.10	-
14	530473.81	1325227.98	Картометрический	5.00	-
15	530446.14	1325218.95	Картометрический	5.00	-
16	530433.25	1325212.93	Картометрический	5.00	-
17	530414.96	1325205.94	Картометрический	5.00	-
18	530386.28	1325193.88	Картометрический	5.00	-
19	530374.89	1325187.11	Картометрический	5.00	-
20	530340.18	1325162.60	Картометрический	5.00	-
21	530320.49	1325145.42	Картометрический	5.00	-
22	530299.61	1325122.17	Картометрический	5.00	-
23	530285.27	1325109.11	Картометрический	5.00	-
24	530274.44	1325101.79	Картометрический	5.00	-
25	530258.49	1325096.71	Картометрический	5.00	-
26	530232.12	1325093.14	Картометрический	5.00	-
27	530194.26	1325088.43	Картометрический	5.00	-
28	530121.36	1325084.58	Картометрический	5.00	-
29	530103.74	1325083.58	Картометрический	5.00	-
30	530069.66	1325080.85	Картометрический	5.00	-
31	530043.73	1325077.13	Картометрический	5.00	-
32	530001.95	1325070.40	Картометрический	5.00	-
33	529885.90	1325048.24	Картометрический	5.00	-
34	529832.01	1325037.62	Картометрический	5.00	-
35	529725.45	1325017.31	Картометрический	5.00	-
36	529637.62	1324999.86	Картометрический	5.00	-

1	2	3	4	5	6
37	529538.38	1324981.56	Картометрический	5.00	-
38	529483.88	1324971.55	Картометрический	5.00	-
39	529442.10	1324963.11	Картометрический	5.00	-
40	529401.53	1324954.68	Картометрический	5.00	-
41	529362.03	1324947.81	Картометрический	5.00	-
42	529242.42	1324924.84	Картометрический	5.00	-
43	529160.45	1324902.03	Картометрический	5.00	-
44	529121.93	1324892.01	Картометрический	5.00	-
45	529095.41	1324884.03	Картометрический	5.00	-
46	529088.68	1324882.42	Картометрический	5.00	-
47	529085.58	1324883.24	Картометрический	5.00	-
48	529081.09	1324888.55	Картометрический	5.00	-
49	529070.47	1324905.53	Картометрический	5.00	-
50	529008.96	1324996.74	Картометрический	5.00	-
51	529002.45	1324993.87	Картометрический	5.00	-
52	529034.85	1324945.94	Картометрический	5.00	-
53	529074.20	1324885.52	Картометрический	5.00	-
54	529092.29	1324855.22	Картометрический	5.00	-
55	529098.89	1324857.74	Картометрический	5.00	-
56	529095.59	1324865.42	Картометрический	5.00	-
57	529097.05	1324870.66	Картометрический	5.00	-
58	529100.98	1324873.46	Картометрический	5.00	-
59	529124.47	1324880.52	Картометрический	5.00	-
60	529162.32	1324891.01	Картометрический	5.00	-
61	529244.59	1324912.71	Картометрический	5.00	-
62	529363.76	1324937.62	Картометрический	5.00	-
63	529369.45	1324934.70	Картометрический	5.00	-
64	529373.61	1324929.85	Картометрический	5.00	-
65	529376.91	1324930.66	Картометрический	5.00	-
66	529399.13	1324894.12	Картометрический	5.00	-
67	529462.77	1324791.40	Картометрический	5.00	-
68	529565.14	1324623.65	Картометрический	5.00	-
69	529591.93	1324577.19	Картометрический	5.00	-
70	529592.97	1324575.36	Картометрический	5.00	-
71	529593.65	1324574.52	Картометрический	5.00	-
72	529608.67	1324555.85	Картометрический	5.00	-
73	529611.09	1324557.62	Картометрический	5.00	-
74	529595.46	1324577.05	Картометрический	5.00	-
75	529568.14	1324625.35	Картометрический	5.00	-
76	529466.18	1324793.35	Картометрический	5.00	-
77	529402.47	1324895.90	Картометрический	5.00	-
78	529380.01	1324931.45	Картометрический	5.00	-
79	529382.70	1324932.15	Картометрический	5.00	-
80	529382.09	1324935.20	Картометрический	5.00	-
81	529382.74	1324939.34	Картометрический	5.00	-
82	529391.17	1324943.32	Картометрический	5.00	-
83	529453.70	1324955.50	Картометрический	5.00	-
84	529489.39	1324961.96	Картометрический	5.00	-

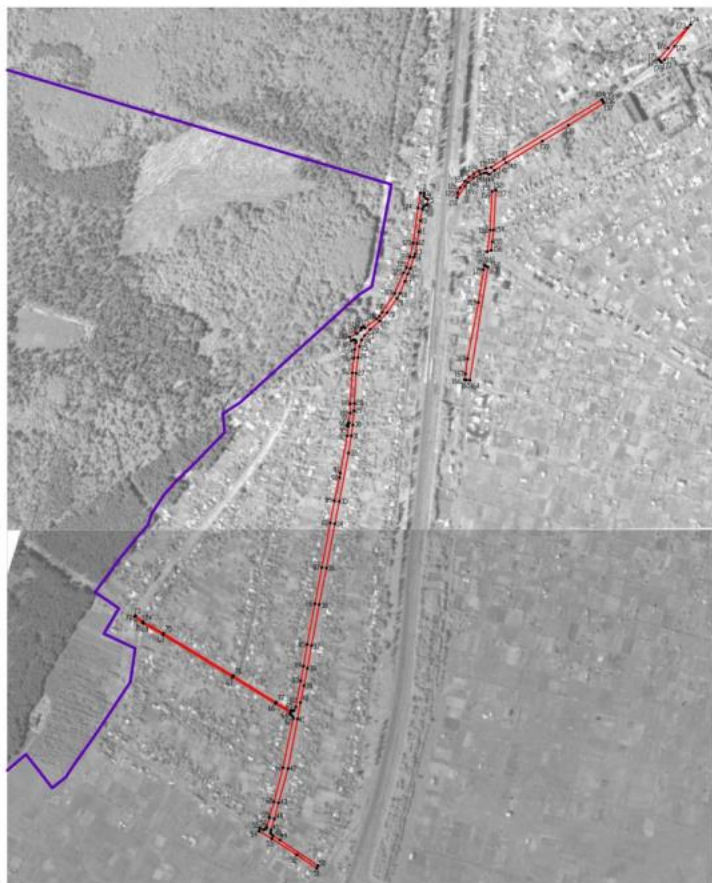
1	2	3	4	5	6
85	529541.31	1324970.99	Картометрический	5.00	-
86	529639.41	1324989.63	Картометрический	5.00	-
87	529726.71	1325006.21	Картометрический	5.00	-
88	529833.78	1325026.51	Картометрический	5.00	-
89	529887.39	1325036.03	Картометрический	5.00	-
90	529943.15	1325048.85	Картометрический	5.00	-
91	529954.01	1325050.46	Картометрический	5.00	-
92	530043.50	1325067.20	Картометрический	5.00	-
93	530066.41	1325069.66	Картометрический	5.00	-
94	530067.12	1325069.07	Картометрический	5.00	-
95	530067.52	1325067.23	Картометрический	5.00	-
96	530072.34	1325068.08	Картометрический	5.00	-
97	530072.82	1325070.02	Картометрический	5.00	-
98	530073.73	1325071.21	Картометрический	5.00	-
99	530075.32	1325071.61	Картометрический	5.00	-
100	530098.25	1325073.70	Картометрический	5.00	-
101	530120.93	1325074.49	Картометрический	5.00	-
102	530195.10	1325079.27	Картометрический	5.00	-
103	530231.00	1325083.32	Картометрический	5.00	-
104	530251.59	1325085.34	Картометрический	5.00	-
105	530268.19	1325088.29	Картометрический	5.00	-
106	530273.19	1325087.60	Картометрический	5.00	-
107	530275.28	1325082.55	Картометрический	5.00	-
108	530272.89	1325076.99	Картометрический	5.00	-
109	530281.65	1325072.78	Картометрический	5.00	-
110	530289.50	1325090.70	Картометрический	5.00	-
111	530298.51	1325099.93	Картометрический	5.00	-
112	530303.85	1325101.39	Картометрический	5.00	-
113	530306.91	1325106.55	Картометрический	5.00	-
114	530304.10	1325107.89	Картометрический	5.00	-
115	530303.31	1325110.06	Картометрический	5.00	-
116	530325.03	1325137.68	Картометрический	5.00	-
117	530331.38	1325144.59	Картометрический	5.00	-
118	530340.87	1325151.72	Картометрический	5.00	-
119	530386.71	1325181.17	Картометрический	5.00	-
120	530435.95	1325202.63	Картометрический	5.00	-
121	530448.49	1325209.58	Картометрический	5.00	-
122	530474.38	1325218.03	Картометрический	5.00	-
123	530507.88	1325225.68	Картометрический	5.00	-
124	530592.16	1325237.69	Картометрический	5.00	-
1	530628.11	1325243.61	Картометрический	5.00	-
125	530628.51	1325332.64	Картометрический	5.00	-
126	530640.96	1325338.78	Картометрический	5.00	-
127	530656.57	1325350.11	Картометрический	5.00	-
128	530666.05	1325360.66	Картометрический	5.00	-
129	530674.32	1325371.68	Картометрический	5.00	-
130	530681.18	1325384.00	Картометрический	5.00	-

1	2	3	4	5	6
131	530687.46	1325400.30	Картометрический	5.00	-
132	530689.70	1325413.50	Картометрический	5.00	-
133	530710.11	1325444.67	Картометрический	5.00	-
134	530853.25	1325680.09	Картометрический	5.00	-
135	530850.90	1325681.27	Картометрический	5.00	-
136	530845.71	1325684.37	Картометрический	5.00	-
137	530844.85	1325684.88	Картометрический	5.00	-
138	530791.06	1325599.12	Картометрический	5.00	-
139	530752.99	1325536.40	Картометрический	5.00	-
140	530701.11	1325449.30	Картометрический	5.00	-
141	530682.53	1325421.60	Картометрический	5.00	-
142	530682.18	1325421.08	Картометрический	5.00	-
143	530672.97	1325408.50	Картометрический	5.00	-
144	530676.13	1325402.23	Картометрический	5.00	-
145	530675.89	1325395.94	Картометрический	5.00	-
146	530673.96	1325387.54	Картометрический	5.00	-
147	530664.97	1325370.88	Картометрический	5.00	-
148	530654.04	1325357.34	Картометрический	5.00	-
149	530645.15	1325350.81	Картометрический	5.00	-
150	530616.63	1325331.65	Картометрический	5.00	-
125	530628.51	1325332.64	Картометрический	5.00	-
151	530631.96	1325415.62	Картометрический	5.00	-
152	530636.34	1325424.42	Картометрический	5.00	-
153	530634.98	1325424.36	Картометрический	5.00	-
154	530539.25	1325419.19	Картометрический	5.00	-
155	530510.49	1325415.83	Картометрический	5.00	-
156	530490.28	1325413.63	Картометрический	5.00	-
157	530486.95	1325403.80	Картометрический	5.00	-
158	530538.70	1325410.97	Картометрический	5.00	-
159	530631.95	1325415.62	Картометрический	5.00	-
151	530631.96	1325415.62	Картометрический	5.00	-
160	530454.90	1325396.68	Картометрический	5.00	-
161	530452.75	1325400.45	Картометрический	5.00	-
162	530451.60	1325402.46	Картометрический	5.00	-
163	530449.82	1325405.56	Картометрический	5.00	-
164	530177.59	1325362.15	Картометрический	5.00	-
165	530178.32	1325353.72	Картометрический	5.00	-
166	530178.75	1325348.87	Картометрический	5.00	-
167	530192.37	1325351.62	Картометрический	5.00	-
168	530229.01	1325356.48	Картометрический	5.00	-
169	530364.77	1325383.04	Картометрический	5.00	-
170	530443.72	1325395.12	Картометрический	5.00	-
160	530454.90	1325396.68	Картометрический	5.00	-
171	530949.44	1325816.84	Аналитический	0.10	-
172	530976.94	1325839.09	Картометрический	5.00	-

1	2	3	4	5	6
173	531026.49	1325886.15	Картометрический	5.00	-
174	531033.95	1325893.20	Картометрический	5.00	-
175	530981.69	1325854.54	Картометрический	5.00	-
176	530949.62	1325830.81	Картометрический	5.00	-
177	530942.85	1325822.83	Картометрический	5.00	-
178	530944.47	1325821.38	Картометрический	5.00	-
179	530948.55	1325817.74	Картометрический	5.00	-
171	530949.44	1325816.84	Аналитический	0.10	-




3. Сведения о характерных точках части (частей) границы объекта


Обозначение характерных точек части границы	Координаты, м		Метод определения координат характерной точки	Средняя квадратическая погрешность положения характерной точки (M _t), м	Описание обозначения точки на местности (при наличии)
	X	Y			
1	2	3	4	5	6
Часть №					
-	-	-	-	-	-



Масштаб 1:5000

Использованы условные знаки и обозначения:

-  границы территориальной зоны
-  границы муниципального образования
-  характерная точка границ территориальной зоны

Руководитель БУРО «Нормативно-проектный центр»
Подпись:  Ю.В. Шалягина Дата « 20 » января 2022 г.
Место для объекта проектной деятельности (наименование) или, в противном случае наименование границ объекта



ОПИСАНИЕ МЕСТОПОЛОЖЕНИЯ ГРАНИЦ

Зона железнодорожного транспорта посёлка Подлесный - ИТ2/2

(наименование объекта, местоположение границ которого описано
(далее - объект)

Раздел 1

Сведения об объекте		
№ п/п	Характеристики объекта	Описание характеристик
1	2	3
1	Местоположение объекта	Воронежская область, Верхнехавский муниципальный район, Углянское сельское поселение, посёлок Подлесный
2	Площадь объекта \pm величина погрешности определения площади ($P \pm \Delta P$)	-
3	Иные характеристики объекта	-


Раздел 2

Сведения о местоположении границ объекта					
1. Система координат: МСК - 36, зона 1					
2. Сведения о характерных точках границ объекта					
Обозначение характерных точек границ	Координаты, м		Метод определения координат характерной точки	Средняя квадратическая погрешность положения характерной точки (Mt), м	Описание обозначения точки на местности (при наличии)
	X	Y			
1	2	3	4	5	6
1	532275.30	1326150.13	Аналитический	0.10	-
2	532252.03	1326180.31	Аналитический	0.10	-
3	532143.02	1326235.31	Аналитический	0.10	-
4	532143.02	1326235.30	Аналитический	0.10	-
5	532132.74	1326217.70	Аналитический	0.10	-
6	532202.26	1326180.51	Аналитический	0.10	-
7	532240.13	1326163.44	Аналитический	0.10	-
1	532275.30	1326150.13	Аналитический	0.10	-
8	532005.74	1326260.71	Аналитический	0.10	-
9	532008.31	1326266.87	Аналитический	0.10	-
10	532005.02	1326266.95	Аналитический	0.10	-
11	531889.36	1326256.73	Аналитический	0.10	-
12	531890.28	1326255.21	Аналитический	0.10	-
13	531893.19	1326250.71	Аналитический	0.10	-
14	531896.72	1326245.33	Аналитический	0.10	-
15	531906.42	1326248.25	Аналитический	0.10	-
16	531924.25	1326252.76	Аналитический	0.10	-
17	531938.21	1326255.46	Аналитический	0.10	-
18	531956.26	1326258.00	Аналитический	0.10	-
19	531970.95	1326259.25	Аналитический	0.10	-
20	531991.54	1326260.35	Аналитический	0.10	-
21	532005.08	1326260.74	Аналитический	0.10	-
8	532005.74	1326260.71	Аналитический	0.10	-

3. Сведения о характерных точках части (частей) границы объекта					
Обозначение характерных точек части границы	Координаты, м		Метод определения координат характерной точки	Средняя квадратическая погрешность положения характерной точки (Mt), м	Описание обозначения точки на местности (при наличии)
	X	Y			
1	2	3	4	5	6
Часть №					
-	-	-	-	-	-

Раздел 4

План границ объекта



Масштаб 1:2000

Используемые условные знаки и обозначения:




границы территориальной зоны



характерная точка границ территориальной зоны

Руководитель БУВО «Нормативно-проектный центр»

Подпись  Ю.В. Шалыгина Дата « 20 » января 2022 г.

Место для оттиска печати (при наличии) лица, составившего описание местоположения границ объекта



Приложение № 3
к правилам землепользования и застройки
Углянского сельского поселения
Верхнехавского муниципального района
Воронежской области

СВЕДЕНИЯ О ГРАНИЦАХ ТЕРРИТОРИАЛЬНЫХ ЗОН,
СОДЕРЖАЩИЕ ГРАФИЧЕСКОЕ ОПИСАНИЕ МЕСТОПОЛОЖЕНИЯ
ГРАНИЦ ТЕРРИТОРИАЛЬНЫХ ЗОН, ПЕРЕЧЕНЬ КООРДИНАТ
ХАРАКТЕРНЫХ ТОЧЕК ГРАНИЦ ТЕРРИТОРИАЛЬНЫХ ЗОН,
РАСПОЛОЖЕННЫХ ЗА ГРАНИЦАМИ НАСЕЛЕННЫХ ПУНКТОВ НА
ТЕРРИТОРИИ УГЛЯНСКОГО СЕЛЬСКОГО ПОСЕЛЕНИЯ

ОПИСАНИЕ МЕСТОПОЛОЖЕНИЯ ГРАНИЦ

Зона улиц, дорог, инженерной и транспортной инфраструктуры за границами населенных пунктов - ИТ1

(наименование объекта, местоположение границ которого описано
(далее - объект)

Раздел 1

Сведения об объекте		
№ п/п	Характеристики объекта	Описание характеристик
1	2	3
1	Местоположение объекта	Воронежская область, Верхнехавский муниципальный район, Углянское сельское поселение
2	Площадь объекта \pm величина погрешности определения площади ($P \pm \text{Дельта } P$)	-
3	Иные характеристики объекта	-

Раздел 2

Сведения о местоположении границ объекта					
1. Система координат: МСК - 36, зона 1					
2. Сведения о характерных точках границ объекта					
Обозначение характерных точек границ	Координаты, м		Метод определения координат характерной точки	Средняя квадратическая погрешность положения характерной точки (Mt), м	Описание обозначения точки на местности (при наличии)
	X	Y			
1	2	3	4	5	6
1	528489.32	1324930.16	Аналитический	0.10	-
2	528487.77	1324948.08	Аналитический	0.10	-
3	528459.45	1324932.22	Аналитический	0.10	-
4	528376.76	1324881.91	Аналитический	0.10	-
5	528319.30	1324848.74	Аналитический	0.10	-
6	528276.89	1324823.10	Аналитический	0.10	-
7	528222.69	1324790.32	Аналитический	0.10	-
8	528202.68	1324780.18	Аналитический	0.10	-
9	528138.28	1324743.62	Аналитический	0.10	-
10	528058.20	1324697.19	Аналитический	0.10	-
11	528041.50	1324686.82	Аналитический	0.10	-
12	527999.77	1324663.56	Аналитический	0.10	-
13	527955.73	1324637.22	Аналитический	0.10	-
14	527897.67	1324600.96	Аналитический	0.10	-
15	527848.92	1324572.66	Аналитический	0.10	-
16	527781.54	1324533.89	Аналитический	0.10	-
17	527741.36	1324509.57	Аналитический	0.10	-
18	527677.10	1324472.81	Аналитический	0.10	-
19	527672.31	1324472.61	Аналитический	0.10	-
20	527687.46	1324458.63	Аналитический	0.10	-
21	527690.51	1324461.36	Аналитический	0.10	-
22	527732.79	1324484.83	Аналитический	0.10	-
23	527751.59	1324495.35	Аналитический	0.10	-
24	527753.12	1324492.23	Аналитический	0.10	-
25	527760.38	1324496.12	Аналитический	0.10	-
26	527759.37	1324499.10	Аналитический	0.10	-
27	527787.18	1324519.25	Аналитический	0.10	-
28	527856.73	1324558.26	Аналитический	0.10	-
29	527900.29	1324585.68	Аналитический	0.10	-
30	527961.55	1324619.88	Аналитический	0.10	-
31	528009.56	1324649.22	Аналитический	0.10	-
32	528046.07	1324671.38	Аналитический	0.10	-
33	528061.11	1324677.79	Аналитический	0.10	-
34	528138.94	1324723.09	Аналитический	0.10	-
35	528206.59	1324762.45	Аналитический	0.10	-

1	2	3	4	5	6
36	528227.45	1324774.14	Аналитический	0.10	-
37	528286.62	1324809.54	Аналитический	0.10	-
38	528328.53	1324834.50	Аналитический	0.10	-
39	528391.16	1324871.76	Аналитический	0.10	-
40	528466.39	1324916.60	Аналитический	0.10	-
1	528489.32	1324930.16	Аналитический	0.10	-

3. Сведения о характерных точках части (частей) границы объекта

Обозначение характерных точек части границы	Координаты, м		Метод определения координат характерной точки	Средняя квадратическая погрешность положения характерной точки (M _t), м	Описание обозначения точки на местности (при наличии)
	X	Y			
1	2	3	4	5	6
Часть №					
-	-	-	-	-	-




Раздел 4

План границ объекта




Масштаб 1:5000

Используемые условные знаки и обозначения:

- | | |
|---|---|
|  | границы территориальной зоны |
|  | границы муниципального образования |
|  | характерная точка границ территориальной зоны |

Руководитель БУВО «Нормативно-проектный центр»

Подпись  Ю.В. Шальгина Дата « 20 » января 2022 г.

Место для оттиска печати (при наличии) лица, составившего описание местоположения границ объекта



ОПИСАНИЕ МЕСТОПОЛОЖЕНИЯ ГРАНИЦ

Зона железнодорожного транспорта за границами населенных пунктов - ИТ2

(наименование объекта, местоположение границ которого описано
(далее - объект)

Раздел 1

Сведения об объекте		
№ п/п	Характеристики объекта	Описание характеристик
1	2	3
1	Местоположение объекта	Воронежская область, Верхнехавский муниципальный район, Углянское сельское поселение
2	Площадь объекта \pm величина погрешности определения площади ($P \pm \text{Дельта } P$)	-
3	Иные характеристики объекта	-

Раздел 2

Сведения о местоположении границ объекта

1. Система координат: МСК - 36, зона 1

2. Сведения о характерных точках границ объекта

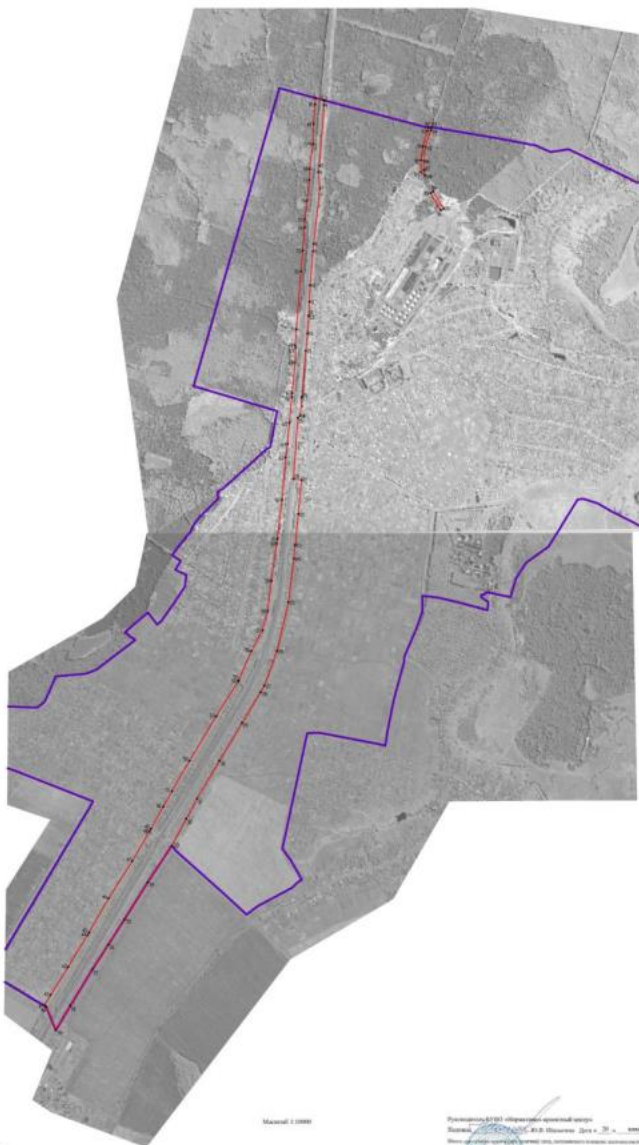
Обозначение характерных точек границ	Координаты, м		Метод определения координат характерной точки	Средняя квадратическая погрешность положения характерной точки (Mt), м	Описание обозначения точки на местности (при наличии)
	X	Y			
1	2	3	4	5	6
1	532779.28	1325434.32	Картометрический	5.00	-
2	532764.05	1325490.36	Картометрический	5.00	-
3	532762.50	1325496.18	Картометрический	5.00	-
4	532731.92	1325493.84	Аналитический	0.10	-
5	532317.32	1325462.20	Аналитический	0.10	-
6	532275.80	1325454.53	Аналитический	0.10	-
7	532162.38	1325465.11	Аналитический	0.10	-
8	531787.04	1325421.98	Аналитический	0.10	-
9	531735.00	1325417.77	Аналитический	0.10	-
10	531504.24	1325399.08	Аналитический	0.10	-
11	531391.36	1325393.85	Аналитический	0.10	-
12	531297.12	1325387.81	Аналитический	0.10	-
13	531296.95	1325389.49	Картометрический	5.00	-
14	531176.30	1325381.38	Картометрический	5.00	-
15	531057.23	1325369.03	Картометрический	5.00	-
16	530746.65	1325342.71	Картометрический	5.00	-
17	530736.20	1325341.82	Картометрический	5.00	-
18	530616.51	1325331.60	Картометрический	5.00	-
19	530602.32	1325315.61	Картометрический	5.00	-
20	530184.31	1325285.16	Картометрический	5.00	-
21	530180.50	1325340.03	Картометрический	5.00	-
22	529946.52	1325317.59	Картометрический	5.00	-
23	529736.46	1325296.87	Картометрический	5.00	-
24	529644.22	1325287.78	Картометрический	5.00	-
25	529347.82	1325251.19	Картометрический	5.00	-
26	529015.14	1325172.63	Картометрический	5.00	-
27	528778.19	1325087.15	Картометрический	5.00	-
28	528733.75	1325060.39	Картометрический	5.00	-
29	528524.80	1324934.55	Картометрический	5.00	-
30	528266.85	1324781.40	Картометрический	5.00	-
31	528009.67	1324629.26	Картометрический	5.00	-
32	527871.71	1324554.98	Картометрический	5.00	-
33	527688.99	1324457.21	Аналитический	0.30	-
34	527440.08	1324293.79	Картометрический	5.00	-
35	527187.82	1324135.85	Картометрический	5.00	-

1	2	3	4	5	6
36	527017.19	1324026.39	Картометрический	5.00	-
37	526849.37	1323918.54	Картометрический	5.00	-
38	526601.81	1323768.12	Картометрический	5.00	-
39	526432.38	1323668.80	Картометрический	5.00	-
40	526591.48	1323603.64	Картометрический	5.00	-
41	526600.81	1323590.50	Аналитический	0.30	-
42	526674.09	1323632.95	Аналитический	0.30	-
43	526863.06	1323752.23	Аналитический	0.30	-
44	527080.39	1323884.80	Аналитический	0.30	-
45	527097.54	1323894.64	Аналитический	0.30	-
46	527331.03	1324028.57	Аналитический	0.30	-
47	527584.95	1324188.78	Аналитический	0.30	-
48	527787.29	1324306.70	Аналитический	0.30	-
49	527804.38	1324316.66	Картометрический	5.00	-
50	527954.98	1324400.26	Картометрический	5.00	-
51	528060.34	1324458.57	Картометрический	5.00	-
52	528267.48	1324577.40	Картометрический	5.00	-
53	528570.74	1324760.13	Картометрический	5.00	-
54	528808.29	1324908.83	Картометрический	5.00	-
55	528815.14	1324911.83	Картометрический	5.00	-
56	529013.95	1324998.95	Картометрический	5.00	-
57	529154.98	1325073.92	Картометрический	5.00	-
58	529286.49	1325109.15	Картометрический	5.00	-
59	529492.90	1325134.89	Картометрический	5.00	-
60	529747.10	1325170.68	Картометрический	5.00	-
61	529778.34	1325175.15	Картометрический	5.00	-
62	530044.98	1325207.70	Картометрический	5.00	-
63	530332.98	1325232.10	Аналитический	0.10	-
64	530423.64	1325244.67	Картометрический	5.00	-
65	530566.87	1325256.84	Картометрический	5.00	-
66	530742.01	1325274.00	Картометрический	5.00	-
67	530770.20	1325276.77	Картометрический	5.00	-
68	530978.81	1325296.45	Картометрический	5.00	-
69	531078.90	1325299.23	Аналитический	0.10	-
70	531095.56	1325295.44	Аналитический	0.10	-
71	531205.32	1325304.29	Аналитический	0.10	-
72	531599.62	1325335.84	Аналитический	0.10	-
73	531740.39	1325347.70	Аналитический	0.10	-
74	531897.69	1325360.71	Аналитический	0.10	-
75	531955.02	1325360.87	Аналитический	0.10	-
76	532080.96	1325378.15	Аналитический	0.10	-
77	532221.08	1325393.16	Аналитический	0.10	-
78	532296.65	1325394.25	Аналитический	0.10	-
79	532465.85	1325417.84	Аналитический	0.10	-
80	532603.16	1325420.72	Аналитический	0.10	-
81	532736.65	1325431.10	Аналитический	0.10	-
1	532779.28	1325434.32	Картометрический	5.00	-

1	2	3	4	5	6
82	532579.24	1326202.35	Аналитический	0.50	-
83	532579.53	1326225.69	Аналитический	0.50	-
84	532559.92	1326220.02	Аналитический	0.50	-
85	532446.24	1326183.69	Аналитический	0.50	-
86	532350.48	1326169.83	Аналитический	0.50	-
87	532288.22	1326172.83	Аналитический	0.50	-
88	532252.03	1326180.31	Аналитический	0.10	-
89	532275.30	1326150.13	Аналитический	0.10	-
90	532353.78	1326150.67	Аналитический	0.50	-
91	532449.54	1326164.09	Аналитический	0.50	-
92	532553.93	1326194.86	Аналитический	0.50	-
82	532579.24	1326202.35	Аналитический	0.50	-
93	532132.74	1326217.70	Аналитический	0.10	-
94	532143.01	1326235.31	Аналитический	0.10	-
95	532024.50	1326305.60	Аналитический	0.50	-
96	532015.81	1326284.79	Аналитический	0.50	-
93	532132.74	1326217.70	Аналитический	0.10	-

3. Сведения о характерных точках части (частей) границы объекта

Обозначение характерных точек части границы	Координаты, м		Метод определения координат характерной точки	Средняя квадратическая погрешность положения характерной точки (Mt), м	Описание обозначения точки на местности (при наличии)
	X	Y			
1	2	3	4	5	6
Часть №	-	-	-	-	-



Пояснительная записка к плану в отношении:

— граница территории участка;

— граница земельного участка;

— граница кадастрового участка;

— граница территории участка.

Масштаб: 1:1000

Утверждено: 01.03.2018

Инженер-проектировщик: [подпись]

М.П. [подпись]



ОПИСАНИЕ МЕСТОПОЛОЖЕНИЯ ГРАНИЦ

Зона туристической и санаторно-курортной деятельности за границами населенных пунктов - Р2

(наименование объекта, местоположение границ которого описано
(далее - объект)

Раздел 1

Сведения об объекте		
№ п/п	Характеристики объекта	Описание характеристик
1	2	3
1	Местоположение объекта	Воронежская область, Верхнехавский муниципальный район, Углянское сельское поселение
2	Площадь объекта \pm величина погрешности определения площади ($P \pm \text{Дельта } P$)	-
3	Иные характеристики объекта	-

Раздел 2

Сведения о местоположении границ объекта

1. Система координат: МСК - 36, зона 1

2. Сведения о характерных точках границ объекта

Обозначение характерных точек границ	Координаты, м		Метод определения координат характерной точки	Средняя квадратическая погрешность положения характерной точки (Mt), м	Описание обозначения точки на местности (при наличии)
	X	Y			
1	2	3	4	5	6
1	529953.18	1326230.47	Аналитический	0.10	-
2	529951.70	1326257.27	Аналитический	0.10	-
3	529951.63	1326262.81	Аналитический	0.10	-
4	529952.40	1326264.87	Аналитический	0.10	-
5	529956.36	1326273.07	Аналитический	0.10	-
6	529958.87	1326278.41	Аналитический	0.10	-
7	529972.00	1326285.80	Аналитический	0.10	-
8	529975.48	1326316.81	Аналитический	0.10	-
9	529984.67	1326392.08	Аналитический	0.10	-
10	529984.61	1326400.11	Аналитический	0.10	-
11	529980.80	1326410.53	Аналитический	0.10	-
12	529983.52	1326441.75	Аналитический	0.10	-
13	529989.54	1326483.12	Аналитический	0.10	-
14	529993.79	1326488.36	Аналитический	0.10	-
15	529996.47	1326488.92	Аналитический	0.10	-
16	530011.67	1326589.22	Аналитический	0.10	-
17	529952.70	1326612.43	Аналитический	0.10	-
18	529937.38	1326615.96	Аналитический	0.10	-
19	529929.43	1326616.16	Аналитический	0.10	-
20	529827.27	1326590.58	Аналитический	0.10	-
21	529792.00	1326730.17	Аналитический	0.10	-
22	529796.38	1326731.79	Аналитический	0.10	-
23	529831.02	1326751.61	Аналитический	0.10	-
24	529818.60	1326773.31	Аналитический	0.10	-
25	529783.88	1326753.44	Аналитический	0.10	-
26	529792.99	1326737.66	Аналитический	0.10	-
27	529785.03	1326733.05	Аналитический	0.10	-
28	529703.30	1326710.32	Аналитический	0.10	-
29	529523.60	1326755.10	Аналитический	0.10	-
30	529422.23	1326746.29	Аналитический	0.10	-
31	529383.42	1326751.07	Аналитический	0.10	-
32	529384.77	1326744.87	Аналитический	0.10	-
33	529422.12	1326740.26	Аналитический	0.10	-
34	529523.12	1326749.03	Аналитический	0.10	-
35	529547.49	1326690.93	Аналитический	0.10	-

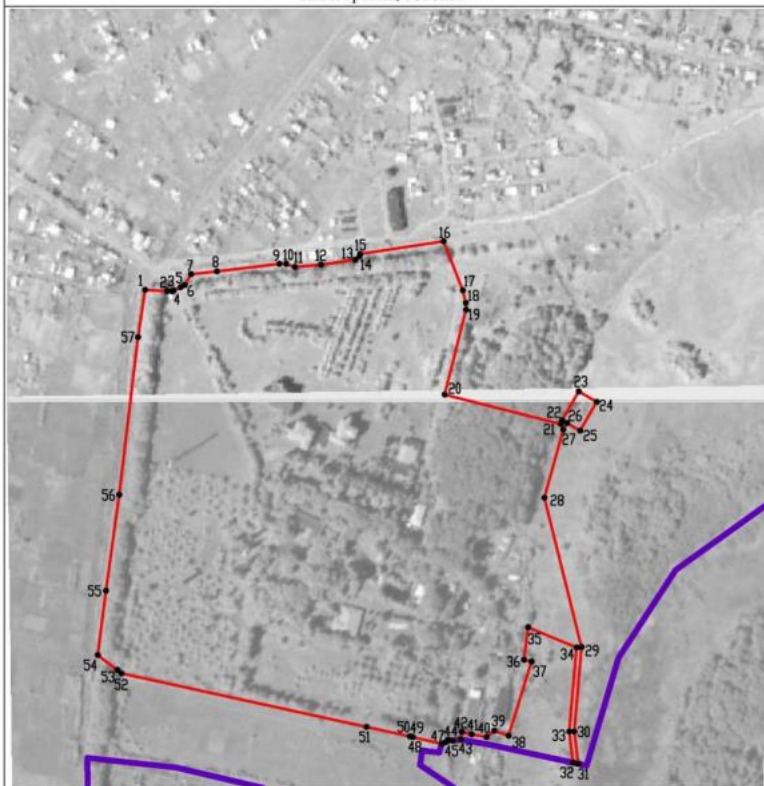
1	2	3	4	5	6
36	529508.26	1326685.82	Аналитический	0.10	-
37	529506.12	1326694.86	Аналитический	0.10	-
38	529417.10	1326667.33	Аналитический	0.10	-
39	529422.92	1326650.19	Аналитический	0.10	-
40	529415.30	1326640.96	Аналитический	0.10	-
41	529418.83	1326623.00	Аналитический	0.10	-
42	529421.57	1326611.14	Аналитический	0.10	-
43	529412.71	1326609.80	Аналитический	0.10	-
44	529411.06	1326600.46	Аналитический	0.10	-
45	529411.93	1326594.65	Аналитический	0.10	-
46	529409.70	1326592.65	Аналитический	0.10	-
47	529407.44	1326587.04	Аналитический	0.10	-
48	529415.46	1326552.31	Аналитический	0.10	-
49	529415.69	1326551.32	Аналитический	0.10	-
50	529416.31	1326548.66	Аналитический	0.10	-
51	529427.70	1326496.51	Аналитический	0.10	-
52	529491.95	1326202.10	Аналитический	0.10	-
53	529495.95	1326197.10	Аналитический	0.10	-
54	529514.11	1326173.61	Аналитический	0.10	-
55	529591.60	1326183.56	Аналитический	0.10	-
56	529706.79	1326199.45	Картометрический	5.00	-
57	529896.41	1326222.13	Аналитический	0.10	-
1	529953.18	1326230.47	Аналитический	0.10	-

3. Сведения о характерных точках части (частей) границы объекта

Обозначение характерных точек части границы	Координаты, м		Метод определения координат характерной точки	Средняя квадратическая погрешность положения характерной точки (Mt), м	Описание обозначения точки на местности (при наличии)
	X	Y			
1	2	3	4	5	6
Часть №					
-	-	-	-	-	-




Раздел 4

План границ объекта




Масштаб 1:5000

Используемые условные знаки и обозначения:

	границы территориальной зоны
	границы муниципального образования
	характерная точка границ территориальной зоны

Руководитель БУВО «Нормативно-проектный центр»

Подпись  Ю.В. Шальгина Дата « 20 » января 2022 г.

Место для оттиска печати (при наличии) лица, составившего описание местоположения границ объекта



ОПИСАНИЕ МЕСТОПОЛОЖЕНИЯ ГРАНИЦ

Зона садоводства и огородничества за границами населенных пунктов - СО1

(наименование объекта, местоположение границ которого описано
(далее - объект)

Раздел 1

Сведения об объекте		
№ п/п	Характеристики объекта	Описание характеристик
1	2	3
1	Местоположение объекта	Воронежская область, Верхнехавский муниципальный район, Углянское сельское поселение
2	Площадь объекта \pm величина погрешности определения площади ($P \pm \text{Дельта } P$)	-
3	Иные характеристики объекта	-

Раздел 2

Сведения о местоположении границ объекта

1. Система координат: МСК - 36, зона 1

2. Сведения о характерных точках границ объекта

Обозначение характерных точек границ	Координаты, м		Метод определения координат характерной точки	Средняя квадратическая погрешность положения характерной точки (Mt), м	Описание обозначения точки на местности (при наличии)
	X	Y			
1	2	3	4	5	6
1	528371.48	1322967.18	Картометрический	5.00	-
2	528502.52	1323070.06	Картометрический	5.00	-
3	528538.76	1323098.51	Картометрический	5.00	-
4	528431.86	1323176.57	Картометрический	5.00	-
5	528394.96	1323232.85	Картометрический	5.00	-
6	528333.36	1323326.78	Картометрический	5.00	-
7	528409.63	1323322.91	Картометрический	5.00	-
8	528479.98	1323283.03	Картометрический	5.00	-
9	528512.87	1323232.85	Картометрический	5.00	-
10	528607.17	1323088.97	Картометрический	5.00	-
11	528655.49	1323084.50	Картометрический	5.00	-
12	528643.65	1323177.31	Картометрический	5.00	-
13	528641.45	1323232.85	Картометрический	5.00	-
14	528629.15	1323543.30	Картометрический	5.00	-
15	528670.84	1323593.73	Картометрический	5.00	-
16	528719.21	1323614.72	Картометрический	5.00	-
17	528741.64	1323625.70	Картометрический	5.00	-
18	528841.51	1323666.92	Картометрический	5.00	-
19	528860.30	1323873.64	Картометрический	5.00	-
20	528853.68	1323878.60	Аналитический	0.10	-
21	528809.32	1323962.41	Аналитический	0.10	-
22	528633.38	1324295.98	Аналитический	0.10	-
23	528606.76	1324348.12	Картометрический	5.00	-
24	528601.30	1324356.78	Картометрический	5.00	-
25	528590.51	1324373.85	Картометрический	5.00	-
26	528544.45	1324457.59	Картометрический	5.00	-
27	528435.81	1324642.31	Аналитический	0.10	-
28	528434.29	1324644.89	Аналитический	0.10	-
29	528423.24	1324663.54	Картометрический	5.00	-
30	528420.38	1324669.52	Картометрический	5.00	-
31	528267.48	1324577.40	Картометрический	5.00	-
32	528060.34	1324458.57	Картометрический	5.00	-
33	527954.98	1324400.26	Картометрический	5.00	-
34	527804.38	1324316.66	Картометрический	5.00	-
35	527787.29	1324306.70	Картометрический	5.00	-

1	2	3	4	5	6
36	527584.95	1324188.78	Картометрический	5.00	-
37	527331.03	1324028.57	Картометрический	5.00	-
38	527097.54	1323894.64	Картометрический	5.00	-
39	527080.39	1323884.80	Картометрический	5.00	-
40	526863.06	1323752.23	Картометрический	5.00	-
41	526674.09	1323632.95	Картометрический	5.00	-
42	526600.81	1323590.50	Картометрический	5.00	-
43	526600.56	1323588.85	Картометрический	5.00	-
44	526813.38	1323232.85	Картометрический	5.00	-
45	526817.62	1323225.75	Картометрический	5.00	-
46	526829.45	1323232.85	Картометрический	5.00	-
47	526845.90	1323242.71	Картометрический	5.00	-
48	526913.98	1323283.53	Картометрический	5.00	-
49	527090.65	1323389.47	Картометрический	5.00	-
50	527539.95	1323655.71	Картометрический	5.00	-
51	527906.10	1323871.91	Картометрический	5.00	-
52	527980.62	1323915.91	Картометрический	5.00	-
53	527990.69	1323921.86	Картометрический	5.00	-
54	527992.82	1323916.47	Картометрический	5.00	-
55	528140.76	1323540.95	Картометрический	5.00	-
56	528196.91	1323398.42	Картометрический	5.00	-
57	528250.28	1323244.50	Картометрический	5.00	-
58	528255.38	1323232.85	Картометрический	5.00	-
59	528297.67	1323136.08	Картометрический	5.00	-
1	528371.48	1322967.18	Картометрический	5.00	-

3. Сведения о характерных точках части (частей) границы объекта

Обозначение характерных точек части границы	Координаты, м		Метод определения координат характерной точки	Средняя квадратическая погрешность положения характерной точки (Mt), м	Описание обозначения точки на местности (при наличии)
	X	Y			
1	2	3	4	5	6
Часть №					
-	-	-	-	-	-

